

## SIUNTIO, SUItian KARTANOLINNA

Vesijohto-, viemäri-, kaapeli- ja kaukolämpökaivantojen arkeologinen valvonta sekä keittäsiiven ympäristön kaivaus  
1996

Tutkimusten yhteydessä dokumentoitu kivikautinen liesi



Suitian tilusmittaus v:lta 1756 (MHA)

FM Marianna Niukkanen  
Helsingin yliopisto ja Museoviraston rakennushistorian osasto



## ARKISTO- JA REKISTERITIEDOT

- Tutkimuskohde: Siuntio, Suitian kartanolinna  
Peruskartta: 2032 06  
Peruskoordinaatit: x = 6 675 15, y = 2 511 00, z = n. 35-50 m/mpy  
RNro: Svidja 1:61  
Kiinteistötunnus: 755-466-0001-0061R  
Maanomistaja: Valtion kiinteistölaitos / Helsingin yliopisto  
Tutkimuksen laatu: Vesijohto-, viemäri-, kaapeli- ja kaukolämpökaivantojen arkeologinen valvonta ja keittiösiiven ympäristön kaivaus  
Kohteen ajoitus: 1400/1500-1800-luku
- Kenttätöyönjohtajat: FM Marianna Niukkanen (1996) ja HuK Liisa Seppänen (1997)  
Tutkimuslaitos: Helsingin yliopisto (tekninen osasto, arkeologian laitoksen ja Museoviraston valvonnassa)  
Kenttätöaika: 26.8.-28.11.1996 ja 5.5.-15.6.1997  
Tutkimuskustannukset: n. 286 000 mk, Helsingin yliopisto
- Esinelöydöt: Suomen Kansallismuseon kokoelmat KM 97005:1-685 (1996) ja KM 97061:1-200 (1997)  
Rahat: Kansallismuseon rahakammio  
Rakennusfragmentit: R 1217: 1-20, Museoviraston rakennushistorian osaston rakennusfragmenttikokoelma, Ritarihuone, Helsinki  
Mustavalkonegatiivit: RHOneg 122178-122334 (1996), RHOneg 123262-123430 (1997)  
Diapositiivit: RHO 41424-41513 (1996), RHO 41969-42019  
42071-42074 (AO:n duplikaatit)
- Alkuperäisen kaivauskertomuksen säilytyspaikka: Museovirasto, rakennushistorian osaston arkisto (MV:RHOA), Ritarihuone, Helsinki  
Kaivauskertomuksen kopiot: Helsingin yliopiston tekninen osasto, Suitian opetus- ja tutkimustila, arkkitehti Merja Härö, Länsi-Uudenmaan täydennyskoulutuslaitos (vain tekstiosa)
- Aikaisemmat arkeologiset tutkimukset:  
- Siuntion kunnan muinaisjäännösten inventointi. Helena Edgren 1984 (MV:AOA).  
- Siuntio, Suitian kartano. Tarkastuskertomus. Tapio Seger 1990 (MV:AOA).  
- Jussila, Timo, 1991: Suitian kartanon ympäristön koekuopitus. VäliRaportti. Mikroliitti Oy (MV:RHOA).  
- ks. myös Kirsi Majantie 1998 (Suitian kartanolinnan kellarin maansiirtotöiden arkeologinen valvonta) ja Mika Huotari & Erko Mikkola 1998 (Suitian kartanolinnan puiston arkeologiset tutkimukset) (MV:RHOA).
- Kirjeenvaihto, lausunnot ym:  
- Museoviraston kaivauslupa, dnro 103/302/23.8.1996  
- Markus Hiekkasen kertomus virkamatkasta 24.9.1996, MV:RHOA  
- Museoviraston kustannusarvio, dnro 002/201/14.1.1997  
- Marianna Niukkasen kertomus virkamatkasta 15.5.1997, MV:RHOA  
  
- Museoviraston rakennushistorian osastossa on useita mappeja Suitian kartanolinnaa ja sen kunnostusta koskevaa materiaalia

**SIUNTIO, SUIitian KARTANOLINNA**

Vesijohto-, viemäri-, kaapeli- ja kaukolämpökaivantojen arkeologinen valvonta ja keittiösiiven ympäristön kaivaus 1996-1997

**TUTKIMUSTEN YHTEYDESSÄ DOKUMENTOITU KIVIKAUTINEN LIESI****Selostus tehdyistä tutkimuksista ja havainnoista**

Siuntion Suitian kartanolinnan pihapiirissä tehtiin vesijohto, viemäri-, kaapeli- ja kaukolämpötöiden arkeologinen valvonta sekä keittiösiiven ympäristön tasokaivaus vuosina 1996-1997 (kaivauskertomus M. Niukkanen ja L. Seppänen 13.9.1999 Museoviraston rakennushistorian osaston arkistossa). Tutkimukset liittyivät Helsingin yliopiston käytössä olevan linnan kunnostustöihin. Löydetyt rakennusjäänteet ja esinelöydöt ajoittuivat kartanoaikaan 1400-luvun lopulta 1800-luvulle. Kartanon läheisyydestä tunnetaan kivikautisia asuinpaikkoja ja lisäksi sieltä on kivikautisia irtolöytöjä. Syksyn 1996 tutkimusjakson (26.8.-28.11.1996) aikana dokumentoitiin yksi kivikautinen liesi tutkimusalueelta.

Liesi sijaitsi kartanolinnan länsipäässä olevan keittiösiiven luoteisnurkasta 2-3 metriä pohjoiseen puhtaassa pohjahiekassa kartanoaikaisten kerrostumien alapuolella korkeudella 40,60 m mpy. Korkeus ja alueelta aikaisemmin tunnetut löydöt ajoittavat sen mahdollisesti mesoliittiselle kivikaudelle. Liesi tuli esille putkikaivannon profiilissa puolikkaana, joka tutkittiin tasokaivauksen yhteydessä. Halkaisijaltaan noin 80 cm olevassa liedessä oli kiveystä sekä voimakkaasti hiilensekaista maata, josta otettiin maanäyte. Dos. Terttu Lempiäinen analysoi näytteen, joka sisälsi ainoastaan puuhiiltä eikä lainkaan tunnistettavia kasvijäänteitä.

Lieden välittömästä läheisyydestä löytyi muutama kvartsi-iskos, jotka on luetteloitu numeroille KM 97005: 68 ja 489.

Helsingissä 16.9.1999,

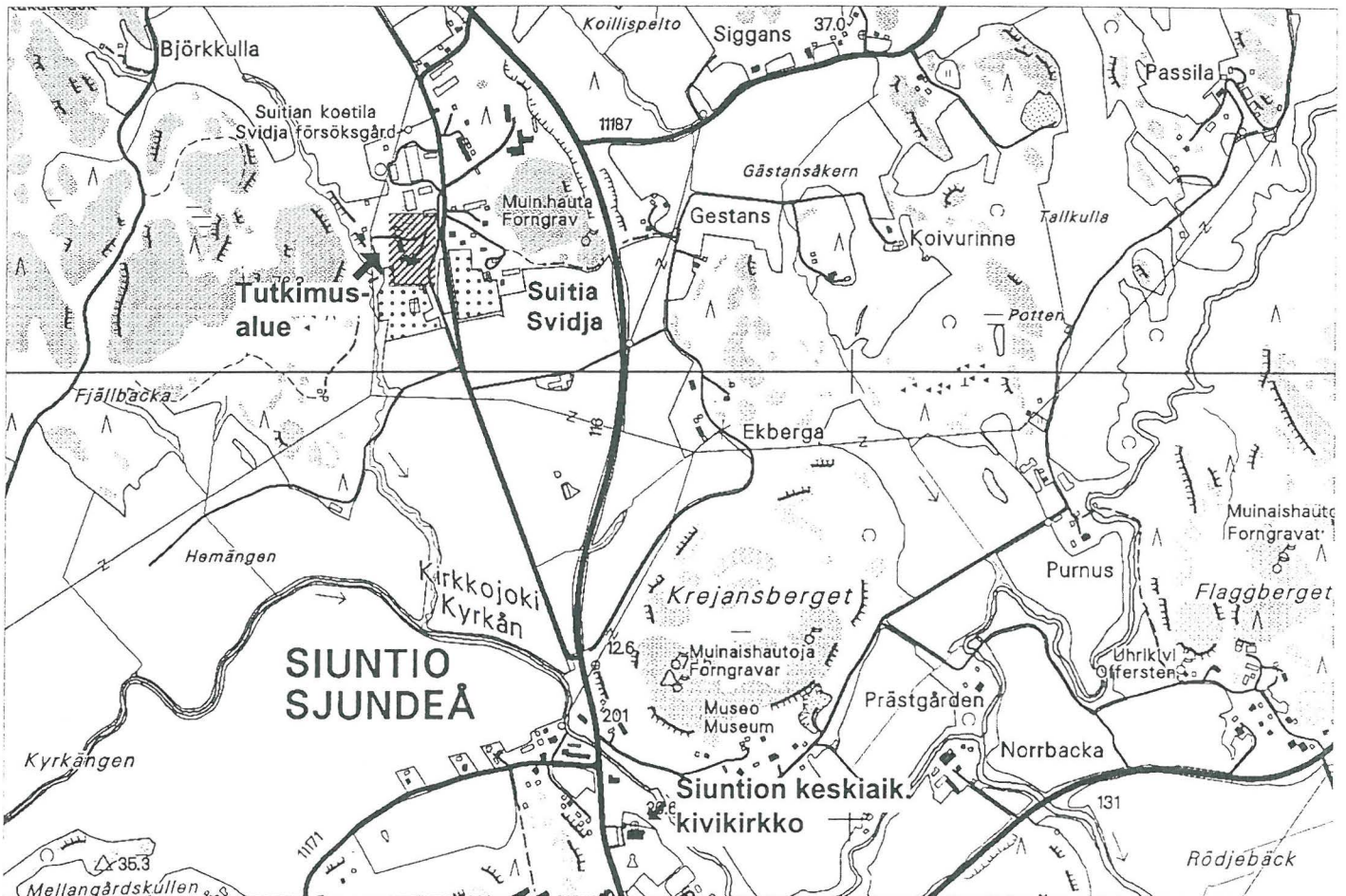


FM Marianna Niukkanen



**Liitteet:**

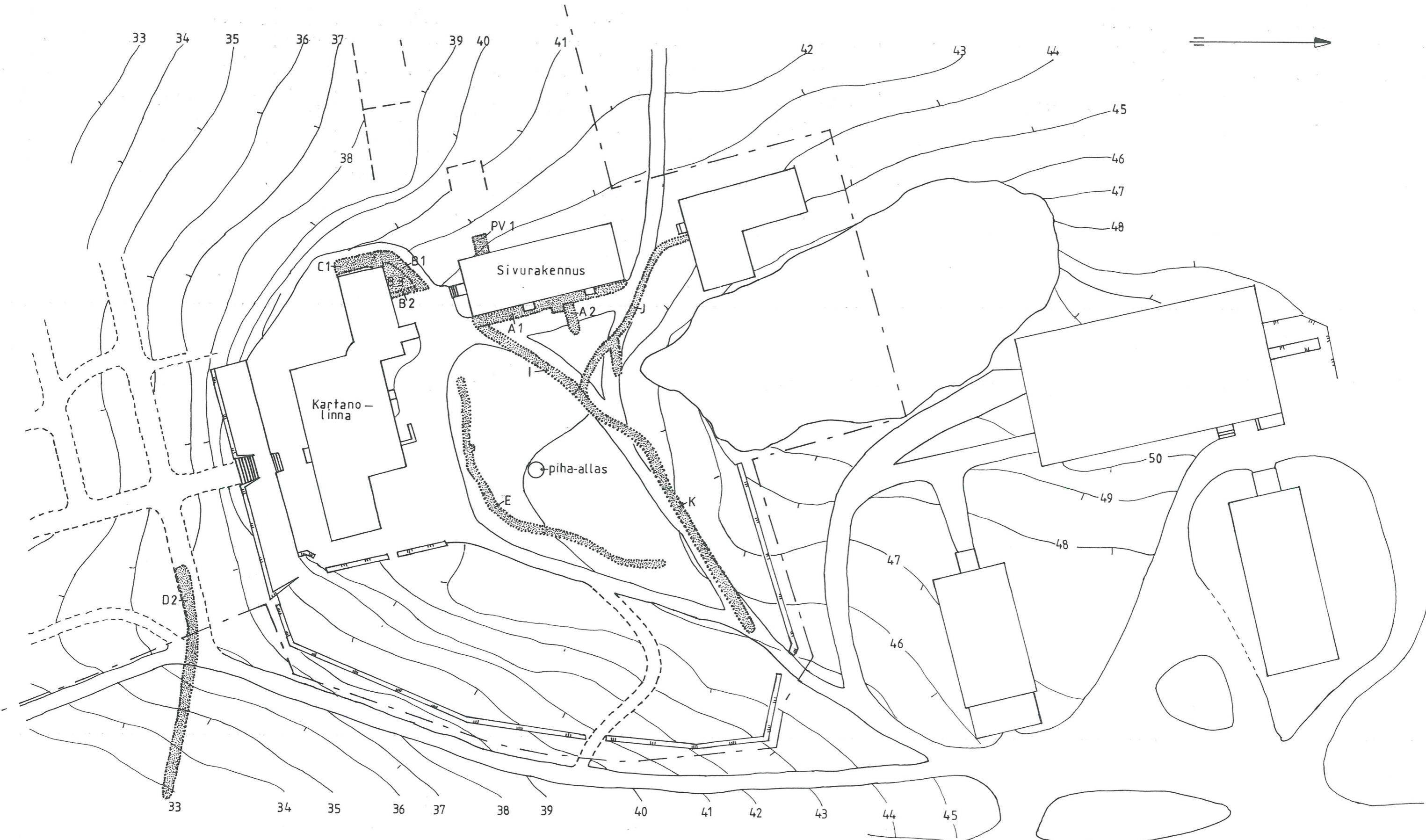
- Kolme mustavalkovalokuvaa
  - Liesi putkikaivannon SE-profilissa, suunta NW-SE, kuv. M. Niukkanen 1.10.1996 (negatiivit Museoviraston rakennushistorian osaston arkistossa; RHO neg 122 230, 122 231 ja 122 232)
  
- Kolme karttaa
  - Yleiskartta, Mk 1:600, piirt. L. Seppänen 1996 (alkuperäinen MV:RHOA, kartta 1)
  - Kaivanto B1, SE-profiili, Mk 1:20, piirt. L. Seppänen 1.10.1996 (alkuperäinen MV:RHOA, kartta 5)
  - Kartta 1: Alue B3, kivikautinen liesi tasot 1-3, piirt. L. Seppänen 26.11.1996 (alkuperäinen MV:AOA)
  
- Neljä diaa (MV:AOA)
  - (92) Liesi putkikaivannon SE-profilissa, suunta NW-SE, kuv. M. Niukkanen 1.10.1996
  - (100) Kuten edellä, suunta W-E, kuv. M. Niukkanen 1.10.1996
  - (238) Liesi tasossa 1, suunta N-S, kuv. M. Niukkanen 26.11.1996
  - (240) Liesi tasossa 2, suunta N-S, kuv. M. Niukkanen 26.11.1996










Ote peruskartasta 2032 06.

(Siuntio, Suidjan kartanolinna. Niukkanen 1996 & Seppänen 1997)


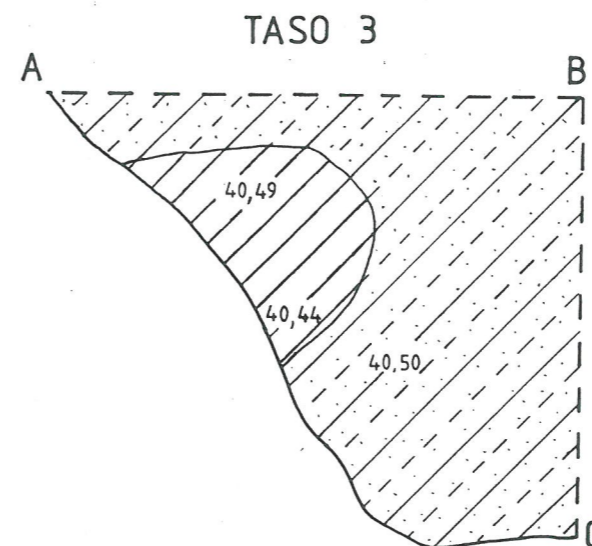
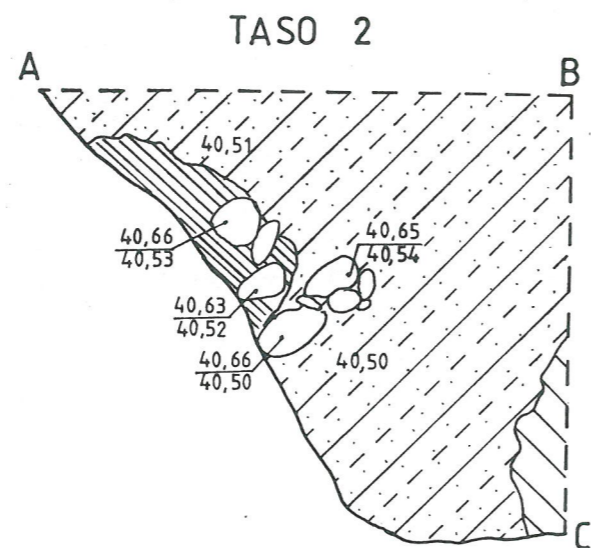
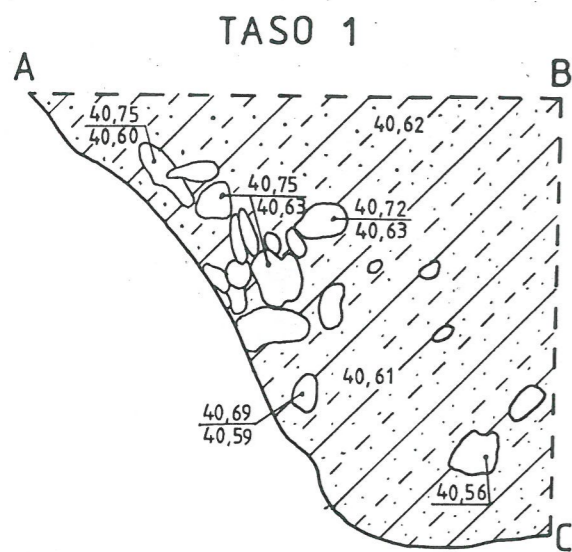




-  KAIVANTO JA SEN TUNNUS
-  AUTOTIE
-  POLKU
-  KARTANOLINNAN KIVIAITA

-  RAKENNUS
-  KORKEUSKÄYRÄ
-  MUSEOVIRASTON HALLINNASSA OLEVAN ALUEEN RAJA

<b>SIUNTIO SUITIAN KARTANOLINNA</b>		<b>YLEISKARTTA</b>	
M. Niukkanen 1996		<b>MK 1:600</b>	
MITTAUSDOKUMENTOINTI		MUSEOVIRASTO RAKENNUSHISTORIAN OSASTO	
L. Seppänen 1996		RITARIHUONE 00170 HKI 17 PUH.09-40501	<b>Kartta 1</b>

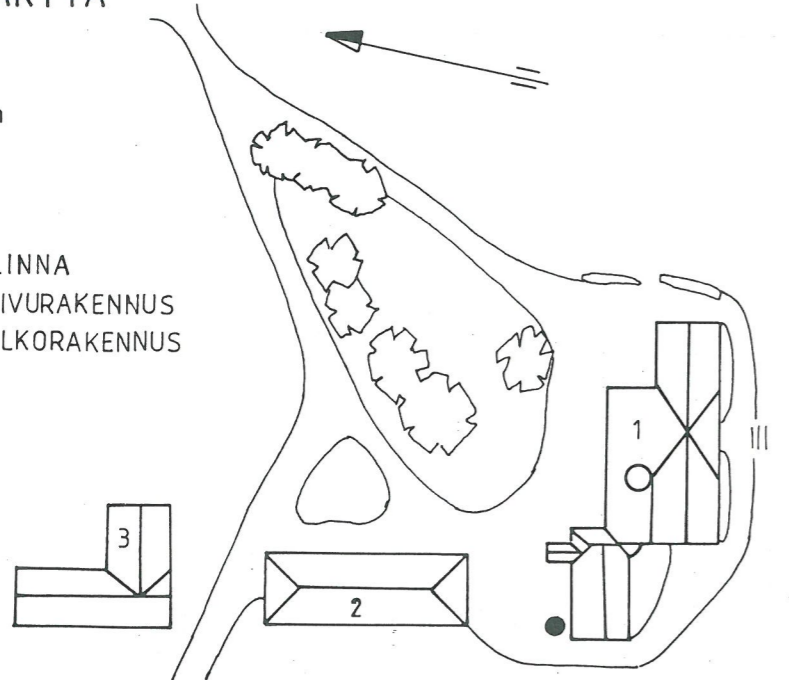


- KIVI
- PUNARUSKEA HIEKKAMOREENI
- PUNARUSKEA HIEKKA
- HARMAAKSI VARJÄYTYNYT HIEKKA
- NOEN SEKAINEN HIEKKA

SIJAINTIKARTTA

MK 1:1000  
0 10 20 m

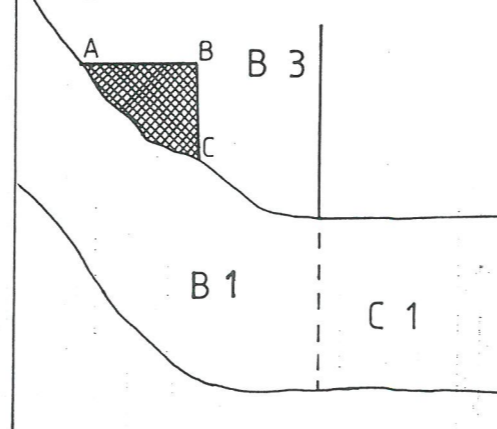
- 1 KARTANOLINNA
- 2 LINNAN SIVURAKENNUS
- 3 LINNAN ULKORAKENNUS
- LIESI



HAVAINNEPIIRROS

MK 1:100  
0 1 2m

- TASOT 1-3
- B 1
- B 3
- C 2
- KAIVAUSALUEITA



SIUNTIO  
SUITIAN KARTANOLINNA

M.Niukkanen 1996

MITTAUSDOKUMENTOINTI

L.Seppänen 26.11.1996

ALUE B 3,  
Kivikautinen liesi, tasot 1-3

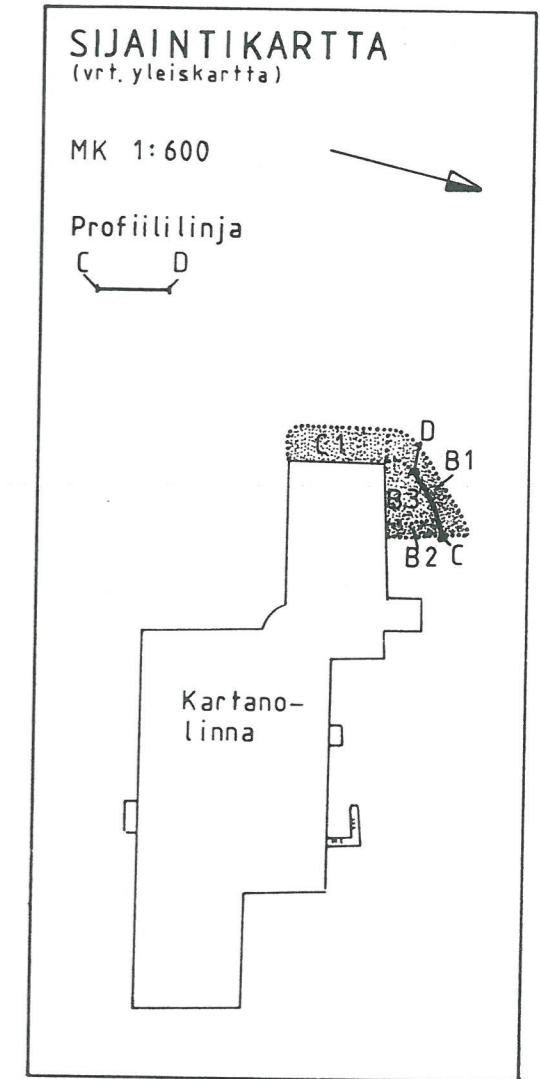
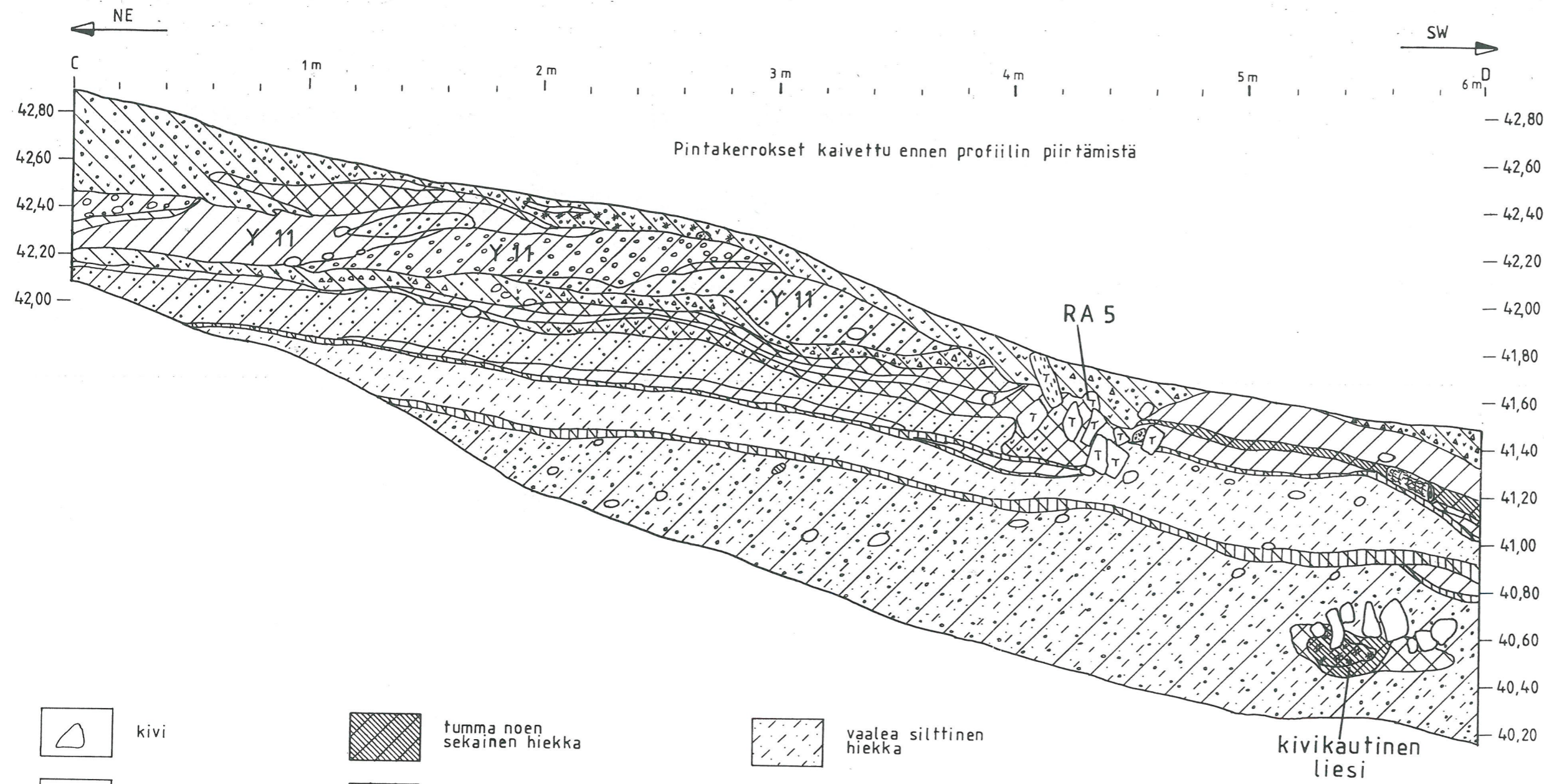
MK 1:20

MUSEOVIRASTO RAKENNUSHISTORIAN OSASTO

RITARIHUONE  
00170 HKI 17  
PUH. 09-40501

Kartta 1






- |  |                  |  |   |  |                          |
|--|------------------|--|---|--|--------------------------|
|  | kivi             |  | tumma noen sekainen hiekka  |  | vaalea silttinen hiekka  |
|  | tiili            |  | tumma mullan sekainen hiekka  |  | punaruskea hiekkamoreeni |
|  | lohkeillut tiili |  | harmaa mullan, soran, tiili-<br>murskan ja laastin<br>sekainen hiekka |  |                          |
|  | tiilen kappale   |  | harmaa mullan<br>sekainen hiekka                                      |  |                          |
|  | tiilimurskaa     |  | harmaanruskea mullan<br>sekainen hiekka                               |  |                          |
|  | laastia          |  | harmaanruskea mullan<br>ja laastin sekainen hiekka                    |  |                          |
|  | laastin kappale  |  | ruskea karkean soran<br>sekainen hiekka                               |  |                          |
|  | puun juuri       |  | ruskea sorainen hiekka  |  |                          |
|  | hiiltä           |  | ruskea hiekka   |  |                          |

<b>SIUNTIO</b>		<b>KAIVANTO B1, SE-profiili</b>	
SUITIAN KARTANOLINNA		RA 5, Y 11	
M.Niukkanen 1996		MK 1:20	
MITTAUSDOKUMENTOINTI		MUSEOVIRASTO RAKENNUSHISTORIAN OSASTO	
L.Seppänen 1.10.1996		RITARIHUONE 00170 HKI 17 PUH.09-40501	<b>Kartta 5</b>



# SIUNTO SUITTA



RHO neg. 122232



RHO neg. 122231

## KIVIKAUTINEN LIESI



RHO neg. 122230

MARIANNA NIUKKANEN 1996