

SÄKYLÄ, Mik~~k~~ola, Kolerikiventie 4

Kivikämptisen asuinpaikan

tarkastus 16. 8. 1985

Markku Torvinen

Säkylä, Mikkola, Kole rikiventie 4

Tarkastus 1985

PK 1134 10

SÄKYLÄ

x = 7054

y = 7508

z = n. 50

Kunta: Säkylä

Kylä: Vähäsäkylä, Mikkolam as. alue

OM: Jouni Puputti ja Marja Junnila

Os: Kol erikiventie 4, 2788 Säkylä,
puh, 938-70198

Löydöt: KM 22870: 1 - 6, (ns. Jäkärjän keramiikka, ^{7:2}) pala nuorakeramiikkaa, hiotun kiviesineen kappale, kivilaji- ja kvartsi-iskoksia sekä palanutta luuta v:ltä 1983, saatu museovirastoon Markku Torvisen tuomina 16. 8. 1985. Diar. 2. 10. 1985.

Löytöjen talteenottaja Marja Junnila ilmoitti löydöstä puhelimitse museovirastoon 15. 8. 1985. Seuraavana päivänä Markku Torvinen tarkasti kohteen museoviraston määräyksestä.

Marja Junnila kertoi poimineensa löydöt omakotitalonsa perustaa kaivettaessa nostetusta maasta kesällä 1983. Talo sijaitsee Säkylän Vähäsäkylän Mikkolan rakennuskaava-alueella Kole rikiventien varrella korttelissa 233 rakennuspaikalla nro 5.

Tarkastushetkellä oli asuinrakennus ja sen itäpuolelle rakennettu piha-rakennus valmiina sekä pihan tasaustyöt suurimmaksi osaksi tehty. Maaperä on löytöalueella karkeahkoa vähäkivistä punertavaa hiekkaa. Maasto kohoaa pohjoiseen kohti ^{maantiellä rakennus} Huovinrinnettä ja viettää vastakkaiseen suuntaan kohti lasketun Pyhäjärven rantaan.

Rakennuskaava-alueen tontit ovat suurimmaksi osaksi rakennetut, samoin kadut. Löytöpaikkaa lähinnä on luonnontilassa olevaa maastoa korttelin 233 alueella tonttien 1 - 3 ja 4 - 7 rajalla sekä kauempana koillisessa kaavakarttaan merkityllä puistoalueella ja edempänä pohjoisessa kaavan ulkopuolella harjun rinteessä.

Tarkastuksessa tehtiin pieniä koekuoppia asuinrakennuksen pohjoispuoliseen maastoon. Piha-alue ja lähiympäristö tarkastettiin myöskin. Huolimatta paikoin hyvistäkin havaintomahdollisuuksista ei alueella todettu mitään kivikeutiseen asuinpaikkaan viittaavaa.

2.

Säkylä, Mikkola, Kole rikiventie 4 (jatk.)

Tarkastuksen negatiivisista tuloksista huolimatta vaikuttaa epätodennäköiseltä, että näinkin runsaslöytöinen kivikautinen asuinpaikka olisi sijainnut ainoastaan muutaman kymmenen neliömetrin alueella juuri Kole-rikiventie 4:n asuinrakennuksen kohdalla. Topografiansa puolesta Mikkolan alueella on saattanut olla laajakin kivikautinen asuinpaikka, joka talteen saadun keramiikan perusteella liittyy lähinnä ns. Jäkär-län ryhmään.

Missä määrin asuinpaikkaa on säilynyt huolimatta erilaisista rakennus- ja tasoitustöistä, voidaan selvittää ainoastaan systemaattisella koe-kaivauksella.

Helsingissä 2. 10. 1935



Markku Torvinen

LIITTEET ote peruskartasta 1134 10, 1:20 000
Mikkolan alueen rakennuskaava 1:2000
Em. karttaan liittyvä maanomistajaluettelo

Kuva 1 (f. 62465-466) Mikkolan rakennuskaava-alueen tontti 233/5 lounaasta Kole rikiventieltä. Asuinrakennus on vasemmalla leikkimökin takana.

Kuva 2 (f. 62467) Liikuttamatonta maata on jäljellä kuvassa näkyvän asuinrakennuksen pohjoispuolella. Kuva koillisesta.

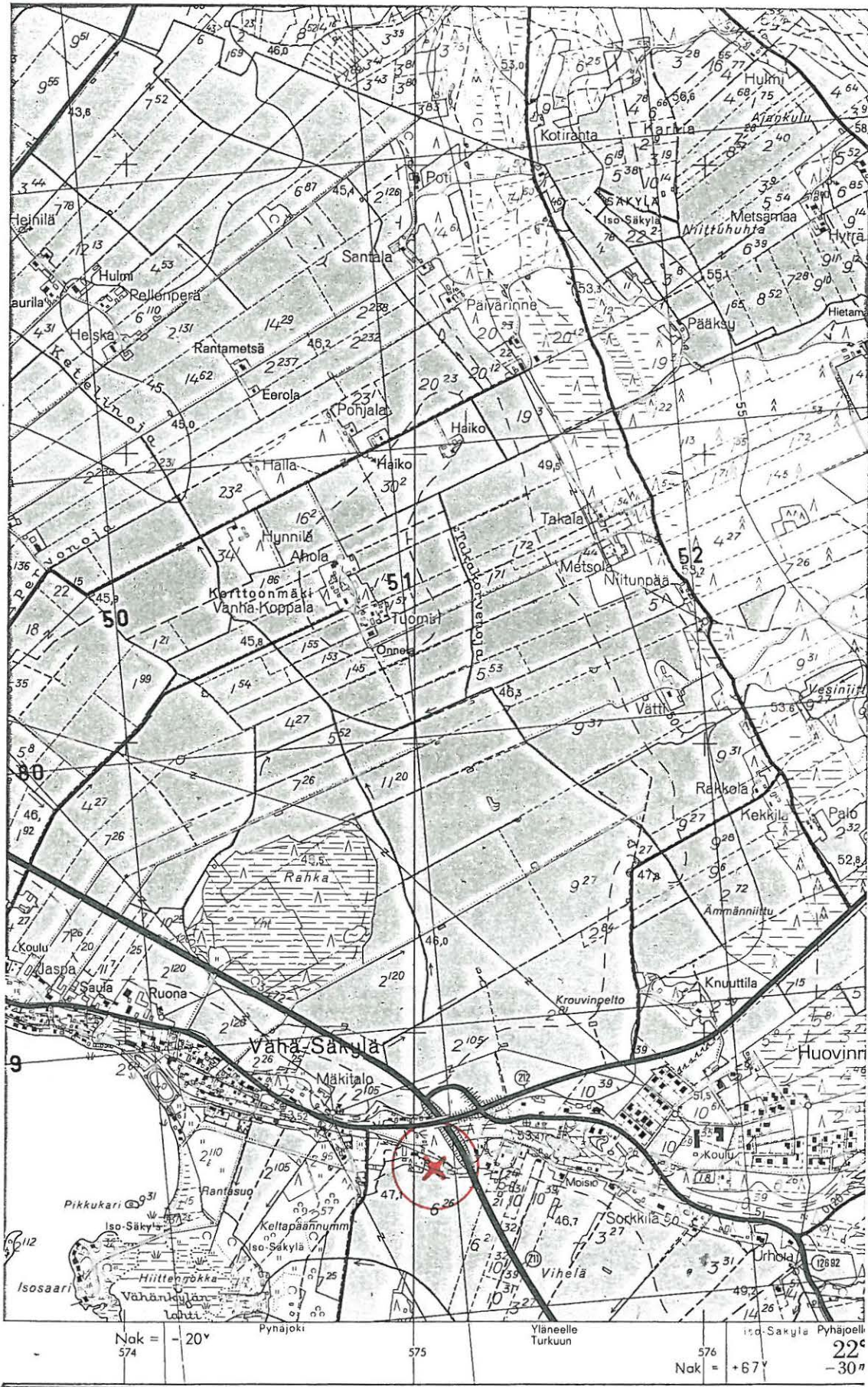
SÄKYLÄ

MIKOLAN ALUE

MAANOMISTAJALUETTELO

- 230 1 Markku Toivonen
2 Jarmo Kuronen
- 231 1 Reino Tuomola
2 Matti Simula
3 Juha Muurinen
- 232 1 Erkkä Lindgren
2 Säskylän kunta
3 Jouko Salokannel
4 Jarkko Tuominen
5 Jukka Mäkilä
6 Altti Riitinki
- 233 1 Kirsti Tietze
2 Heikki Mäkelä
3 Heikki Railo
4 Erkki Suonperä
5 Jouni Puputti
6 Eero Pohjaranta
7 Ilkka Alhonkoski
- 234 1 Veikko Halkivaha
2 Säskylän kunta
3 Jari Ojala
- 235 1 Veini Mäkilä
2 Jarmo Mäkinen
3 Eino Welling
4 Rauno Salo

Tie-, puisto yms. alueet omistaa Säskylän kunta.



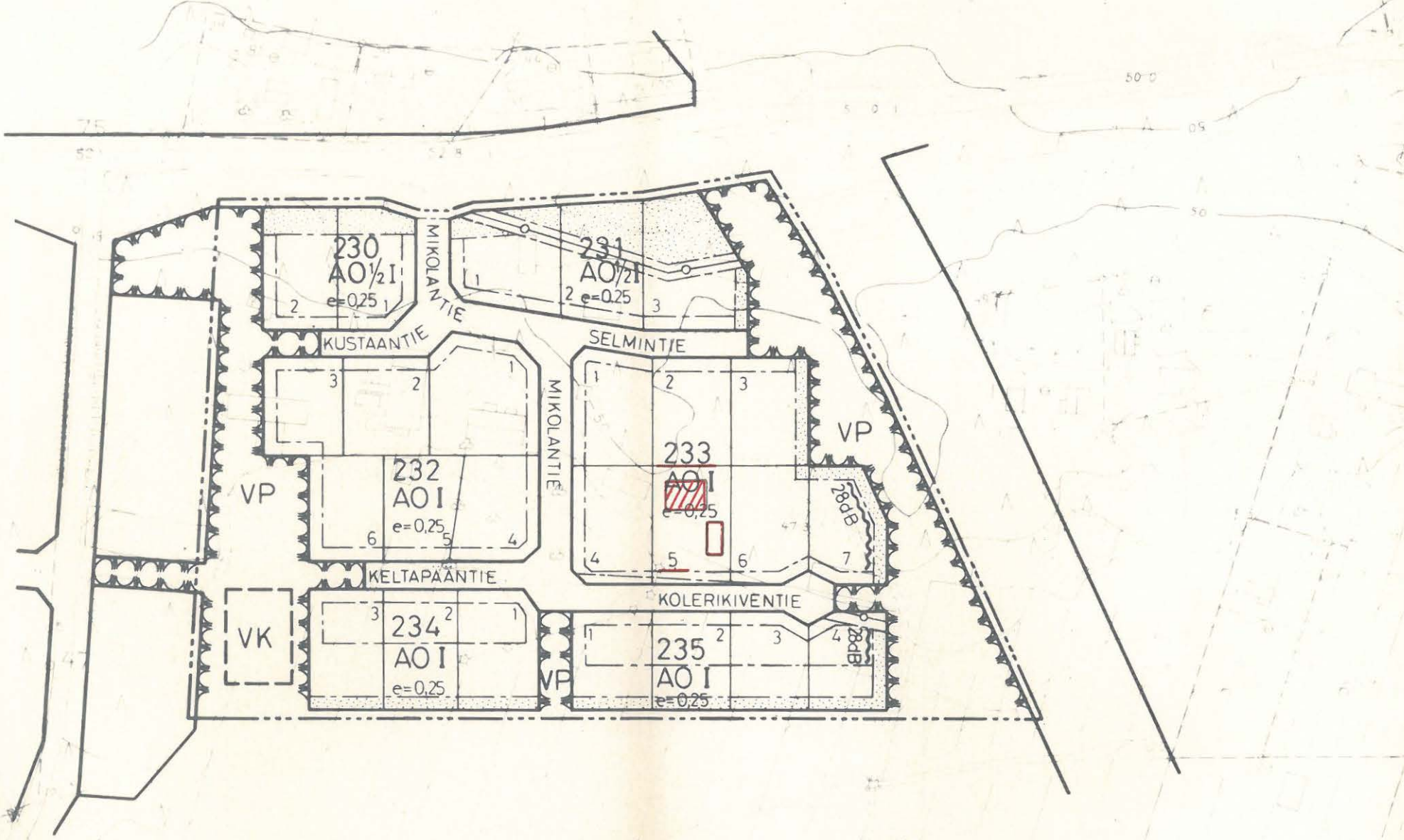
6773


6771

X = Löytöpekka
 (ote peruskartasta 1134 10, 1:20 000, painettu 1978)

Lühty M. Toraisen
 tark. kert. 1985

Euraan



 = asuinrakennus

 = ulkorakennus

KAAVOITUKSEN POHJAKARTTA 1:2000

KUNTA SAKYLA
 KYLAT ISOSAKYLA
 PYHAJOKI
 VAHASAKYLA

TURUN JA PORIN LAANI

KARTAN LAATIJJA TURUN MAANMITTAUSPIIRI
 MAANMITTAUSINSINööri

ILMAKUVUUS 1962

KARTOITUSMENETELMA STEREOKARTOITUS, A8

KOORDINAATTIJARJESTELMA VALTION

KARTTA HYVAKSYTTY 25.3.-66

Reino Eskola
 REINO ESKOLA

KARTOITUS 1962

KORKEUSJARJESTELMA N 43

Matti Nummenmaa
 Matti Nummenmaa

100

0

100

200

300

S Ä K Y L Ä

MIKOLAN ALUEEN RAKENNUSKAAVA 1 : 2000

Turku 23.09.1980

SUUNNITTELUKESKUS OY

Eino Halonen
Eino Halonen, dipl.ins.

Rakennuskaavamerkinnot ja -määräykset:

AO

Erillispientalojen korttelialue.

VP

Puisto.

VK

Ohjeellinen leikkikenttä.

3 m sen kaava-alueen ulkopuolella oleva viiva, jota vahvistaminen koskee

————

Korttelin, korttelinosan ja alueen raja.

Eri kaavamääräysten alaisten alueenosien välinen raja.

Ohjeellinen eri kaavamääräysten alaisten alueenosien välinen raja.

————

Ohjeellinen rakennuspaikan raja.

233

Korttelin numero.

2

Rakennuspaikan numero.

SELMINTIE

Rakennuskaavatie ja rakennuskaavatien nimi.

I

Roomalainen numero osoittaa rakennusten, rakennuksen tai sen osan suurimman sallitun kerrosluvun.

1/2I

Murtoluku roomalaisen numeron edessä osoittaa, kuinka suuren osan rakennuksen suurimman kerroksen alasta saa kaavassa lukumäärältään mainittujen kerrosten alapuolella olevasta tilasta kerrosluvun estämättä käyttää kerrosalaan laskettavaksi tilaksi.

e=0,25

Tehokkuusluku eli kerrosalan suhde rakennuspaikan pinta-alaan.

[]

Rakennusala.

[28dB]

Merkintä osoittaa rakennusalan sivun, jonka puoleisten rakennuksen ulkoseinien sekä ikkunoiden ja muiden rakenteiden ääneneristävyyden liikennemelua vastaan on oltava vähintään 28 dB(A).

Istutettava alueen osa.

Johtoa varten varattu alueen osa.

AUTOPAikkojen vähimmäismäärät ovat:

Asunnot: 2 autopaikkaa asuntoa kohti.

PIHAJÄRJESTELYT:

AO-korttelialueilla on jokaisella asunnolla oltava tarkoituksenmukaisesti näkösuojattu, asuntoon välittömästi liittyvä, maan tasossa oleva ulko-oleskelutila.

MUITA RAKENTAMISMÄÄRÄYKSIÄ:

Rakennettaessa 4 m lähemmäksi naapurin rakennuspaikan rajaa ei rajan puoleisessa seinässä saa olla ikkunoita alle 180 cm:n korkeudelle lattiatasosta.

Rakentamatta jäävät rakennuspaikan osat, joita ei käytetä ajoteinä eikä pysäköintiin, on hoidettava puistomaisessa kunnossa.

AO-korttelialueilla on rakennettava kortteleittain tai rakennusryhmittäin mahdollisimman yhtenäisellä tavalla rakennustyyppin, kattomuodon, rakennusmateriaalin ja ulkoseinien pintakäsittelyn suhteen.



1. (f. 62465 - 466). Tontti 233/5 lounaasta. Löydöt KM 22870: 1 - 6 ovat taustalla vasemmalla näkyvän asuinrakennuksen luota.



2. (f. 62467). Em kohde, asuinrakennus ja löytöpaikka koillisesta.