

## Lintuneva.

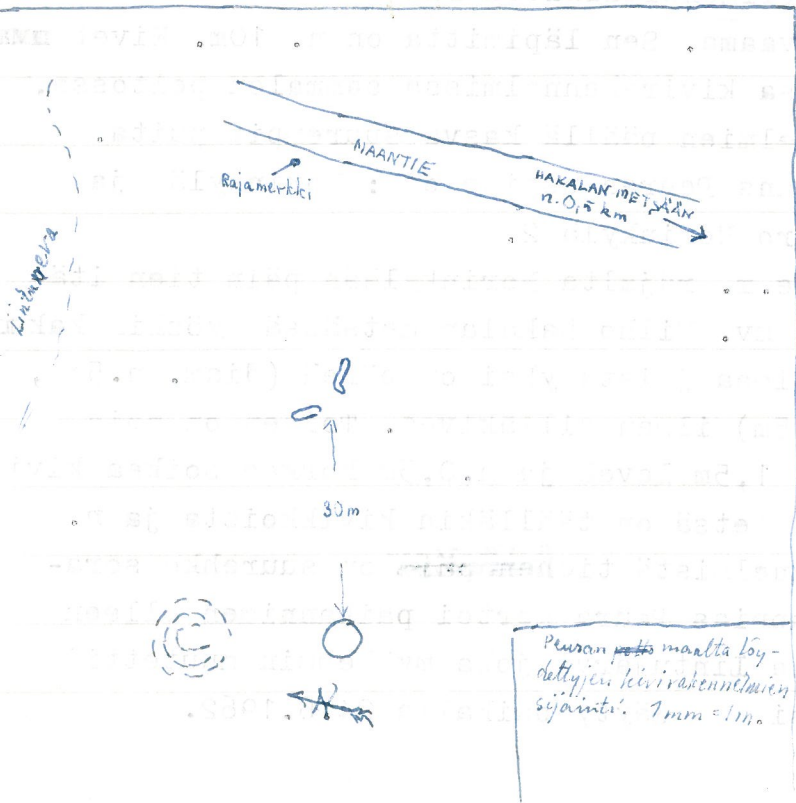
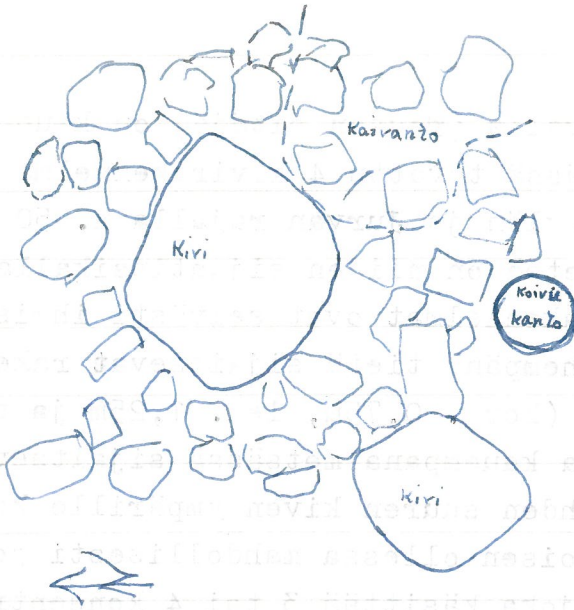
Norinkylän Lintunevalla (Teuvan pitäjä) on kauppias Frans Peuran metsässä tavattu 4 kivirakennelmaa. Ne sijaitsevat Norinkylän ja Jurvan rajalla n. 50 m tiestä länteen. Metsä on niiden sijantipaikalla kivikkoista mutta rakennelmat ovat selvästi ihmiskäden tekemiä. Kaksi lähempänä tietä sijaitsevat rakennelmat ovat soikeita (kork. 0,75m, lev. 1,25m ja pit. 4 - 5m). Molemmista kauempana metsässä sijaitsevista on yksi pyöreä kahden suuren kiven ympärille kasattu kivirakennelma, toisen ollessa mahdollisesti jonkinlainen kivikehä, joka käsittää 3 tai 4 konsentrista kivikehää. Viimeksimainittu rakennelma saattaa olla luonnon muevaama. Sen läpimitta on n. 10m. Kivet ovat kaikissa kivirakennelmissa sammalen peitossa, eikä rakennelmien päällä kasva suurempia puita. Kauppias Frans Peuran osoite on : Norinkylä ja puhelinnumero Norinkylä 2.

Noin 0,5 km e.m. rajalta Norinkylään päin tien itäpuolella on mv. Vilho Hakalan metsässä myöskin kaksi kivirakennelmaa joista yksi on pöreä (diam. n.5m , kork. n. 0,5m) ilman silmäkiveä. Toinen on noin 10m pitkä , 1,5m leveä ja n.0,5m korkea soikea kivirakennelma. Metsä on täälläkin kivikkoista ja n. 100 m rakennelmistä tie <sup>n varrella</sup> ~~lähellä~~ on suurehko sorakuoppa. Kauppias Peura kertoi paikannimen olleen 1700-luvulla Lintujärvi joka myöhemmin muutettiin Lintunevaksi. Käyty paikalla 24.6.1962.

Lintanerva.  
Peuran metsässä odava pyöreä  
kivirakennelma.


Leveys 4,5 m

korkeus 1 m.



Peuran ~~metä~~ maalta löy-  
dettyjen kivirakennelmien  
sijainti. 7mm = 1m.

Teuva  
Lintunewa



R. Holthoer 1962