

(KM 10544)

Kertomus ruuhen kaivauksesta Tammelan Liesjärvellä  
elokuussa 1936.

Liitteet: 2 karttaluonnosta ja 4 valokuvaa.

Kesällä 1935 kävivät professori Matti Sauramo ja maisteri Esko Aaltonen katsomassa Tammelan Liesjärvellä suo-ojaa kaivettaessa löydettyä ruuhaa. Ottamiensa maanäytteiden perusteella ajoitti professori Sauramo sen kasvipaleontologisesti ajalle ennen jalojen lehtipuiden häviämistä (kivi- ja pronssikauden rajoille), ja tämän ajanmääräyksen vuoksi otettiin ruuhen esiinkaivaminen Esihistoriallisen osaston v:n 1936 kesäohjelmaan. Tehtävä annettiin allekirjoittaneelle, ja suoritin sen elokuussa 1936. Suo-ojaa kaivettaessa katkaistu ruuhen peräpää oli Forssan museosta jo aikaisemmin maisteri E. Aaltosen toimesta saatu museoon (esihistoriallisen osaston päiväkirja 25/4 1936).

Löytöpaikka on Tammelan Liesjärven kylässä, Kaksvetinen-nimisen järven läntisen osan etelärannalla (ks. karttaliitettä № 1 : jäljennös taloudellisesta kartasta, jolle löytöpaikka on merkitty ristillä), lähimmästä järven pohjoisrannalla olevasta Suorannan torpasta n.  $1\frac{1}{2}$  km etelään. Ojanleikkauksessa näkyi ruuhen katkaistu pää (kuva 1), ja tältä kohdalta ulotettiin kaivaus n. 10 m :n alalle ja paljastettiin ruuhi. Se ei ollutkaan syvässä, pohja runsaat 50 cm maanpinnan alapuolella (ks. karttaa № 2). Se oli SSW - NNO -suunnassa (keulapää SSW:ssä). Keulasta katsoen oikeanpuolisen laidan yli oli kaatunut kaapeahko puu (ks. karttaa 2 ja valokuvaa 2), jonka kanto näkyy kuvassa 3.

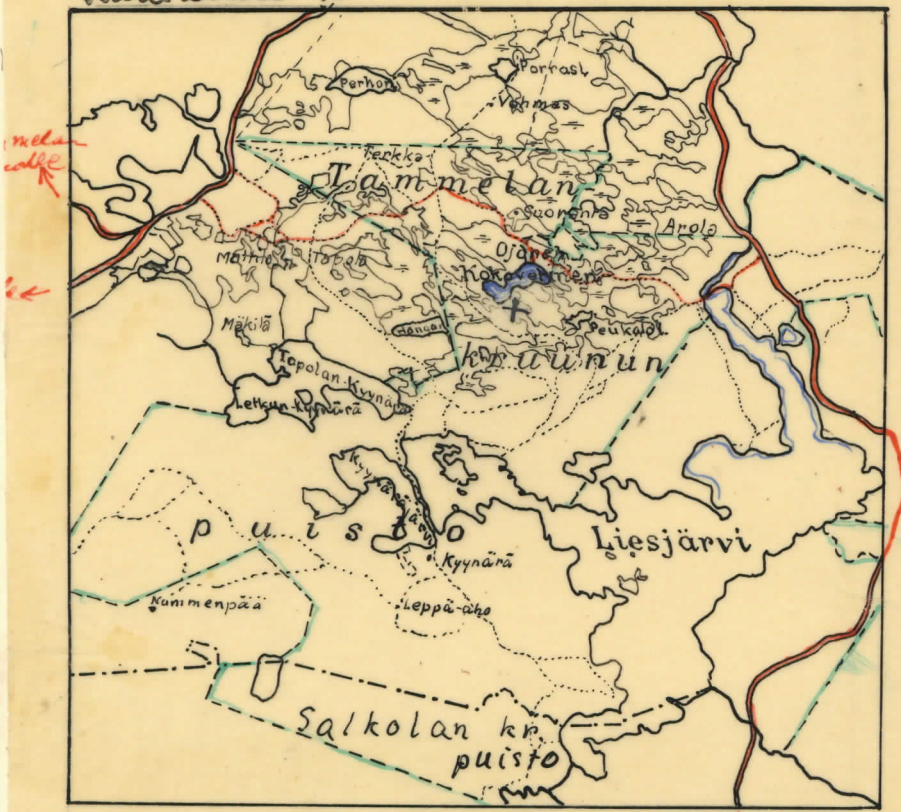
Ruuhun keulapuolesta otettiin maanäyte (maapilari ruuhessa näkyy kuvassa 2), jota jatkettiin n. 20 cm syvyydelle veneen alapuoleltakin samalta kohtaa.

Vene ja maanäyte jätettiin paikalle havukatoksen alle kuivamaan, ja tuodaan ne talvikelillä Liesjärven kylään ja sieltä Helsinkiin.

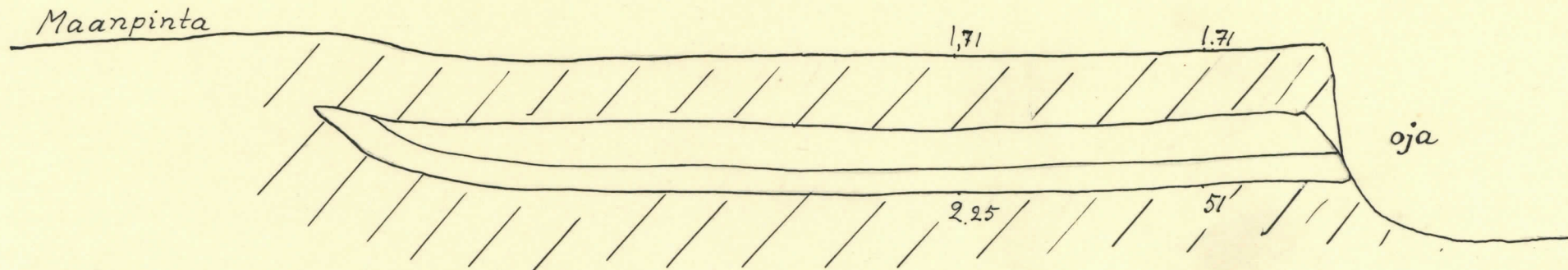
Helsingissä 10 p:nä tammikuuta 1937.

*Ella Kivikoski*

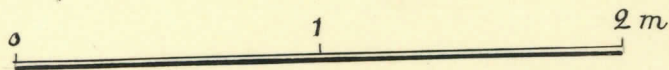


Karttaliite 1.



Karttaliite 2.



Tammela, Liesjärvi.  
Ruuhen kaivaus  
Ella Kivikoski  
1936.





levy 10608.

1. Ruuhkan pää sijalikkauksessa en-  
nen kaivautta näkyvissä. Kuva  
O:sta päin.



levy 10609.

2. Ruuhi osittain esiinkairottuna NNO:sta  
päin kuvattuna. Maanäyte otettu ruuhkan  
sisällä näkyvästä maapilarista. Ruuhkan  
vasemmalla reunalla sen yli kaatu-  
nut puu.



3. Reuki siinkaiveltuna. Valokuva  
PPW:stä päin.  
levy 10610.



4. Reuki siinkaiveltuna. Valokuva  
NNO:sta päin.  
levy 10611.