

Kuopion Museo KhO  
esihist. top. ark.  
Kopio.

TUUSNIEMI  
Kojanlahti  
Multimäki  
4.603.


Multimäen kivi-kautisen asuinpaikan tarkastus Tuusniemellä  
kesällä 1975.

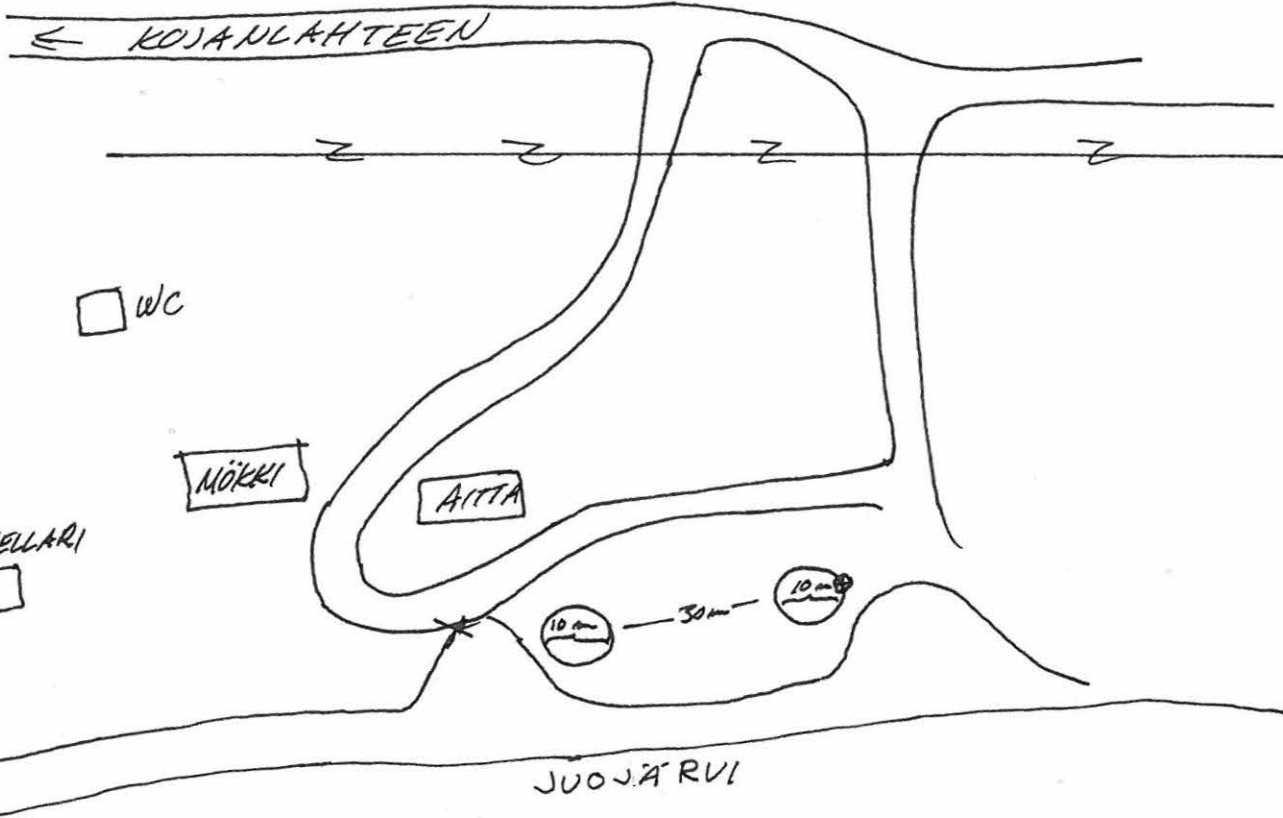
Kesällä 1975 toimitti Jorma Siikala (os. Lieksa) Museoviras-  
toon saviastianpaloja (KM 19670 ) jotka olivat löytyneet  
Tuusniemen Kojanlahdelta, Multimäki nimisestä paikasta. Sain  
löydöstä puhelimitse tiedon ja koska matka suuntautui muutenkin  
siihen suuntaan, tarkastin löytöpaikan, joka osoittautui kivi-  
kautiseksi asuinpaikaksi.

Multimäki sijaitsee Juojärven Kojanlahden pohjoisrannalla ja  
on vaatimattomantuntuinen kohouma muuten tasaisessa kangasmaas-  
tossa. Asuinpaikka oli verrattain helposti havaittavissa ranta-  
törmässä, paikalla, josta maata oli pengerrretty Kaakkolan melko  
uuden tuntuisen kesämökin laiturille. Paikalla rantatörmä on  
noin 5-6m korkea, hienoa hiekkaa, jota rannikkovoimat vähitel-  
len kuluttaa. Laiturileikkauksesta löysin siimanpainon männyn-  
juuren alta, saviastianpaloja, asbestisekotteista tyypillistä k-  
kampakeramiikkaa ja ns. asbestikeramiikkaa, kvartsi-iskoksia,  
pii-iskoksen, asbestia ja palanutta luuta hiekkapenkasta (KuM  
4, 5962: 1,2,5-8). Maaperä leikkauksessa oli likaisenharmaa-  
ta kulttuurimaata. Tästä löytöpaikasta n. 50m itään on n. 10m  
halkaisijaltaan matala syvennys, jota arvelin kodanpohjaksi.  
Tein sen reunaan pienen koekuopan, josta turpeen alta tuli  
esiin kaksi saviastianpalaa ja 5 kvartsi-iskosta. Peitin kuo-  
pan. Ensinmainitun löytöpaikan ja "kodanpohjan" välillä on vielä  
yksi vastaavanlainen syvennys. Siihen en katsonut ollemaan ai-  
heellista puuttua. Löytöpaikkojen sijainti selvinnee kää-  
ntöpuolella olevasta käsivaraisesta kartasta.

Tuusniemen Multimäestä tehdyt löydökset oikeuttavat sen  
liitettäväksi kiinteiden muinaisjäännösten II luokkaan. Ve-  
sistö tulee jatkuvasti kuluttamaan asuinpaikkaa, joten sen  
tutkimuksen suorittaminen olisi perusteltua.  
Ks. liitekuvia.

Kuopiossa 10.3.1976.

  
amanuenssi



x KUM 5962: 1, 2, 5-8  
⊗ 5962: 3-4

Väli aikaistieto muinaisjäännöksen rauhoitusta varten.

4.603. Multimäki

TUUSNIEMI

Kivikautinen asuinpaikka, II

Peruskartta: 4222 01 KOJANLAHTI

Koordinaatit: x= 6953 44, y= 429 00, z= n. 105.

kl. Kojanlahti

tl. 1)

(kesämökkitonntti)

om. Kauno Kaakkola, os. Rajavartasto, Lieksa 81700

tl. 2) Uudistalo

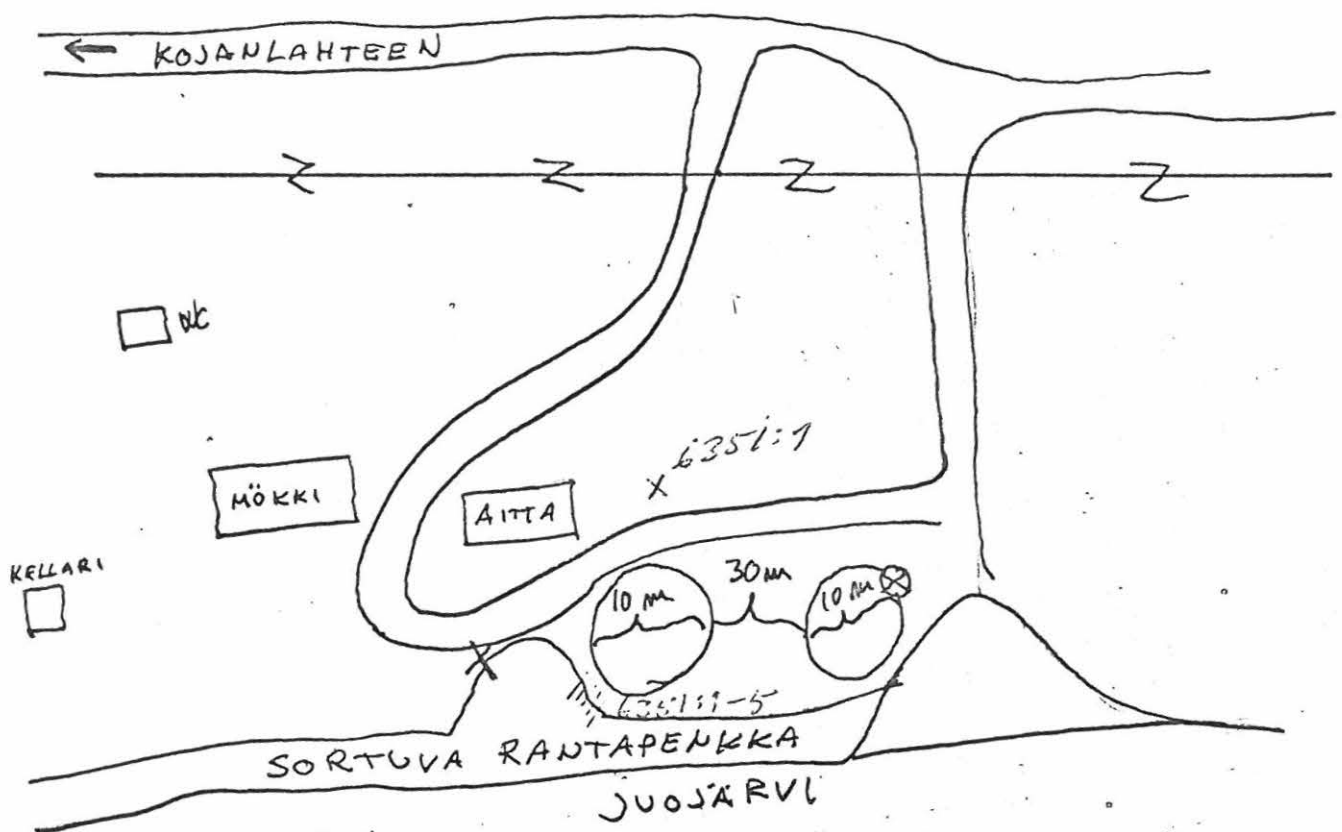
om. Hilma Hirvonen, os. Tuusniemi, 79870 Juojärvi.

Löydöt: kampakeramiikkaa, varh. asb. ker., siimanpaino, kvartssia, piitä, asbestia, palanutta luuta, (KM , KuM 5962).

Maasto: Juojärven Kojanlahden pohjoisrannalla, n. 5-6m järven pinnan yläpuolella olevassa koko ajan murtuvassa hienohiekkaisessa rantatörmässä. Paikalla myös kaksi kodanpohjamaista syvennystä.

Tarkastus: L. Pohjakallio 1975.

Hilma Hirvoselle yritin selvittää asiaa, Kaakkolaa en tavannut.



KUM  
X 5762:1, 2, 5-8  
⊗ 5762:3-4