

Berättelse över undersökning av stenåldersboplatsen
vid
Svartkärr, Östergård, Tenala.

Hösten 1947 hittade hemmansägare Julius Vestin vid nyröjning av en åker på Östergårds hemman i Svedjekulla by i Tenala skärvor av några stenföremål, vilka insändes till nationalmuseets förhistoriska avdelning (NM 11808). I april månad besökte mag. C. F. Meinander fyndplatsen varvid ytterligare föremål upphittades. (NM 11854). Mag. Meinander kunde konstatera att dessa härrörde från en stenåldersboplats, vilken eventuellt sträckte sig utöver det redan upplöjda området (ca 2 ar). Den 17de juni verkställde undertecknad en undersökning på platsen.

Den nyröjda åkern befinner sig på en mot söder vettande moränslutning, omkring 400 m N om stora Åbolandsvägen, och fynden hade påträffats inom dess nordvästra del, ca 200 m NO om ~~Åbolandsvägen~~ Åröse no 2, se karta I och II. Längs åkerns norra och västra dikesrenar åg uppstaplade en mängd stenar, från röjningen, flere av dessa härrörde tydligen från förstörda eldstäder. - För att fastslå boplatsens övre gräns upptogs ett område längs åkerns övre kant, och på ett par ställen grävdes provgropar.

Efter ett tunt torvlager (ca 2 cm) vidtog omedelbart kulturjorden, vilken var mycket "mager" och endast omedelbart vid åkerns kant uppvisade fynd: Ett fåtal kruk- och kvartsskärvor av samma slag som de redan tidigare upphittade. Här syntes också ställvis rätt starkt sotfärgade fläckar, och kulturjorden nådde ett djup av omkring 80 cm, medan det högre uppe understeg 10-20 cm. Här hade vi tydligen att göra med boplatsens övre gräns. Man kunde inte med säkerhet fastslå nedre gränsen, då jorden överallt utanför det upplöjda området syntes vara helt orörd. Emellertid framgick dock boplatsens begränsning av dikenas stenhopar ~~xxxxx~~. Dessutom syntes söder om utgrävningsområdet en "terass"

N^o 2?
12063

diagonalt över åkern, och enligt hemmansägare Vestins utsago hade föremål påträffats uteslutande ovanför denna linje. Här var också växtligheten svag, enligt Vestin på grund av de talrika stenarna och massorna av sot och kol.

Vid nivellerung från det närbelägna Kvarnträsket framgick att boplatsens övre gräns ligger vid litet över 37 m.ö.h., dess nedre gräns markeras då av terrassen - antagligen dess strandlinje - vid en nivå av dryga 35,5 m.ö.h.

Tillslagna kvartsskärvor påträffades här och var över hela åkern och kring kullen den låg på, men andra spår av ett eventuellt vidsträcktare boplatssområde har inte kunnat påträffas, och vi har sålunda här att göra med en helt "ren" boplat - alla keramikskärvorna företräder samma stilvariant av den äldre kamkeramikens yngre skede. De stora mängderna av hårdstenar tyder dock på en flere gånger upprepad eller rätt långvarig bosättning.

Helsingfors den 18. de September 1948

Tove Risu

Kopia av utdrag ur

Geometrisk Concept Charta

öfver Svedjekulla Bys ågor

belägne: Tenala sokn

Raseborgs Wästra härad

o. Nylands Län.

Ätmätte och storskiftade år 1788

af S J Lindgren, vice landtmätare

Utvisar Östergårds lägenhets

R N^o 1' Litt. 1' ågor.

(Kopian utförd sommaren 1948
av Tora Riska).



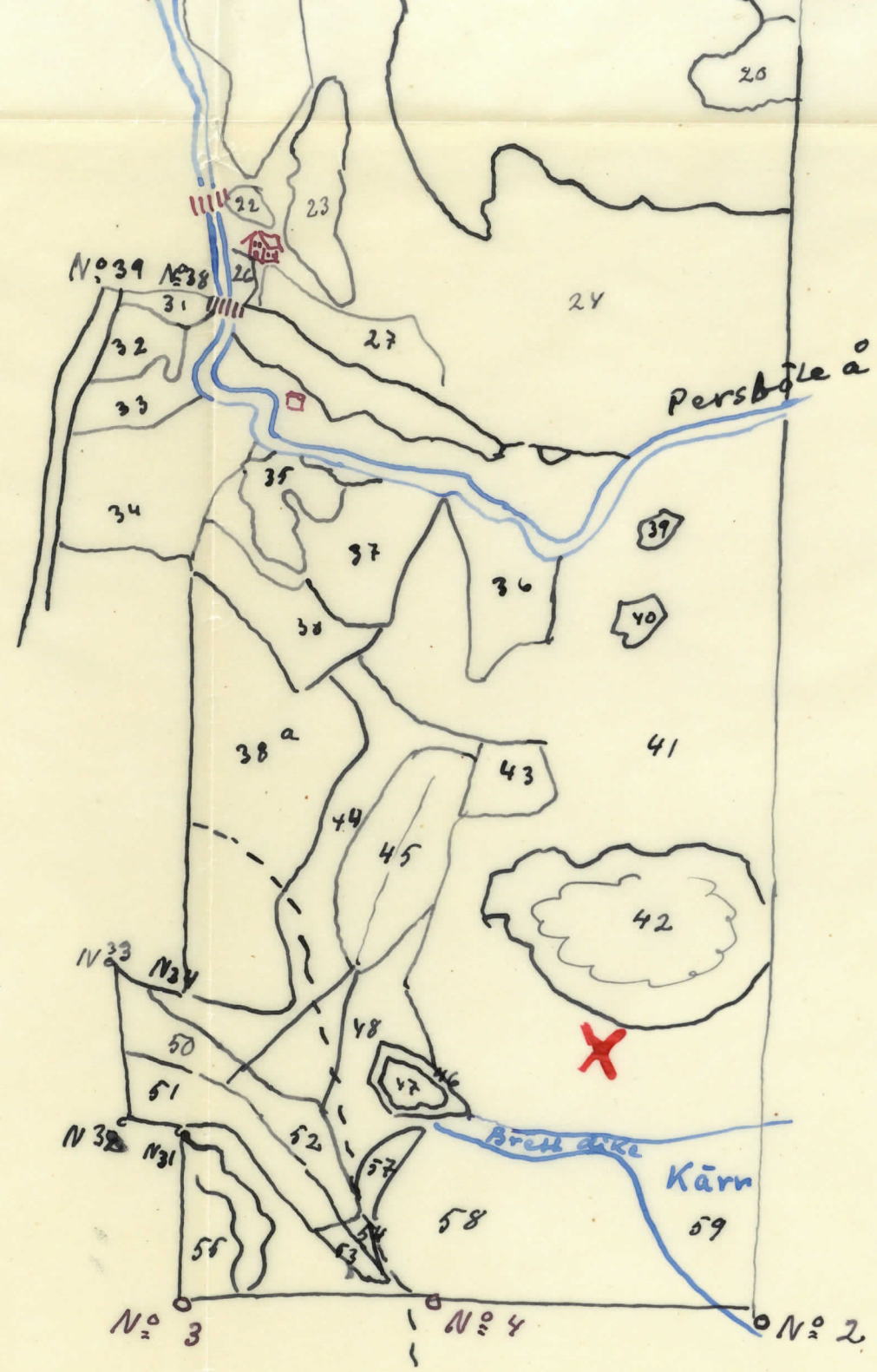

Svedje
kulla
lägenhets
ågor

R N^o 1⁹

Kulla
bys
ägor.



Skala 1: 4000

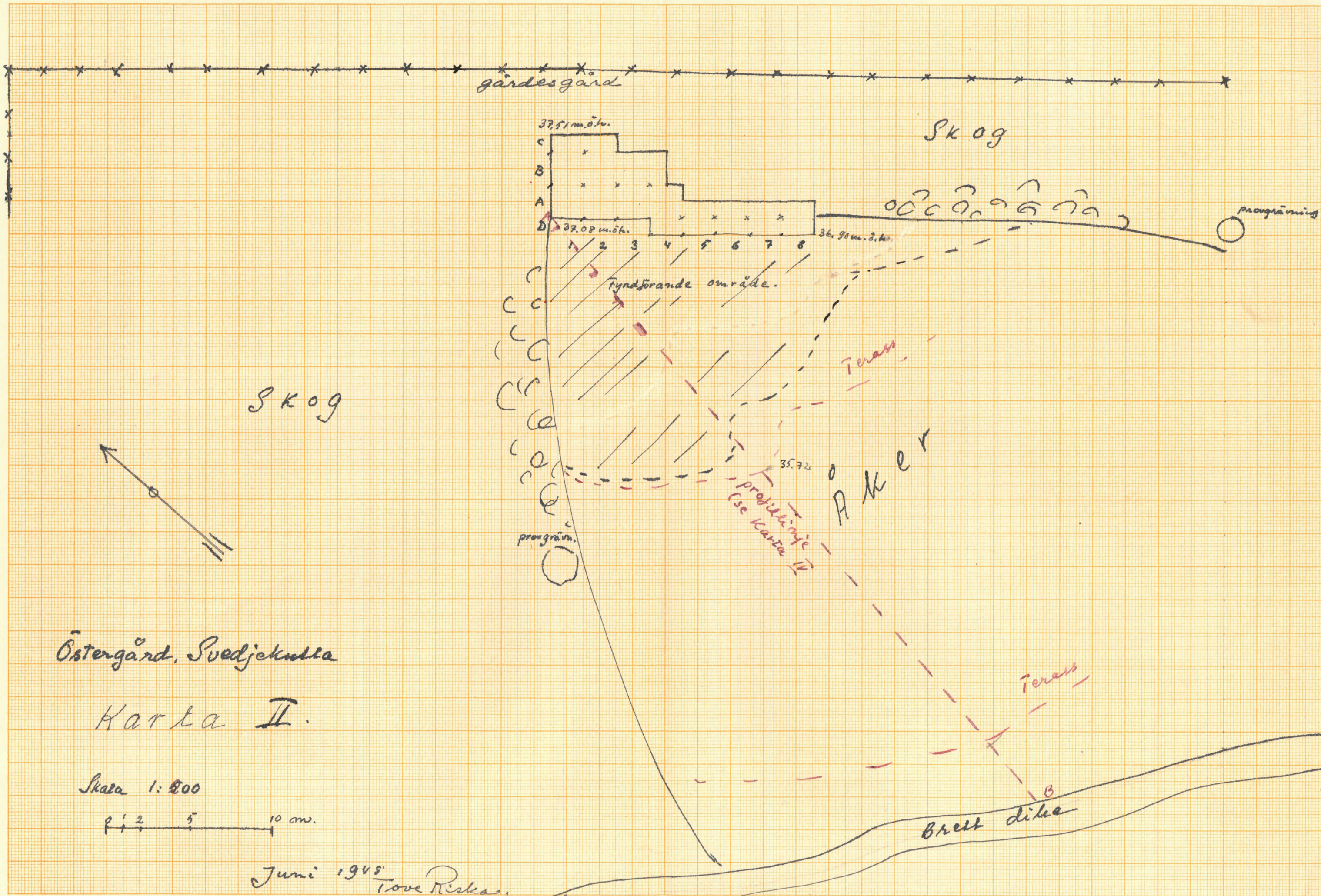


Rev. N° 2005.

Blackmossa
RN° 12

Byfallet
RN° 13

Karta I.



Östergård, Svedjekulla

Karta II.

Skala 1:500



Juni 1945
Toove Riskas.

Karta III

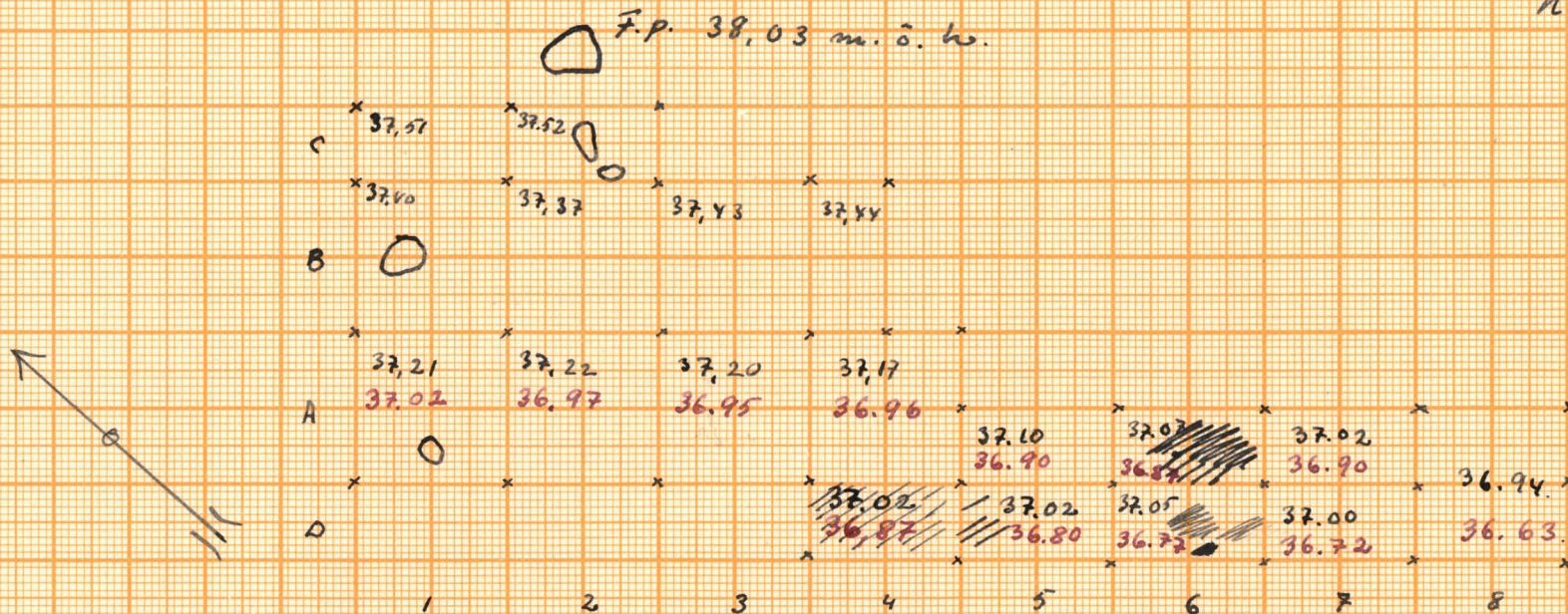
Östergård, Svedjekulla

Skala 1:100



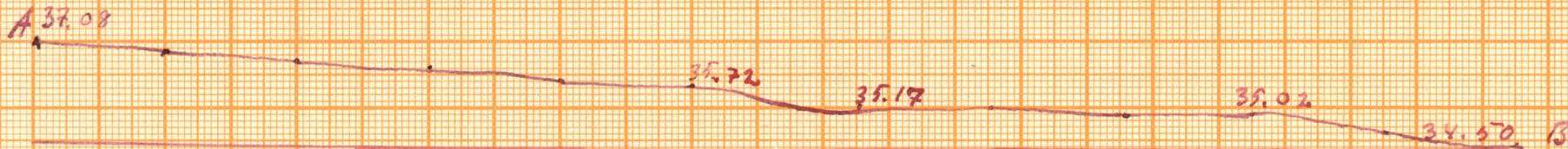
//// = sot

De röda siffrorna
beteckna
kulturlagrads
balkar.



Karta IV

profil från p. A till bäcken. Skala 1:200



Juni 1948
Tove Riska