

(859 01 0817)

Turun (ent. Maariaa), Kaerlan Tuomisen rautakautisen löytöpaikan kaivaus 4.-11. 9. 1963. Paikalta saadut löydöt KM 16626:1-31. Viereiseltä Hellbergin tontilta on aikaisemmin saatu esineet: KM 15208:1-175. Kertomukseen kuuluu karttaliitettä sekä valokuvaliite, jonka filmit on lueteltu: 29229-29240. Peruskartta 1943 12, x= 6707 62, y= 570 68

Kesällä 1963 ilmoitettiin Turun Kaerlan kaupunginosasta, että sieltä oli löydetty luuranko kaapeliojan kaivauksissa. Kävin tarkastamassa löytöpaikan ja suoritin siellä kaivauksia edellä mainittuna aikana.

Löytöpaikka sijaitsee n. 1400 m Maarian kirkosta luoteeseen, Vähäjoesta n. 300 m länteen, Hellbergin autohuoltamorakennuksesta 15 m lounaaseen. Viimeksi mainitulla paikalla oli suoritettu kaivauksia vuonna 1961. Maasto on entistä peltorinnettä.

Kun tulimme paikalle, niin totesimme, että maassa oli kaapeliojan kohdalla näkyvissä sääriluita. Kaivoimme haudan kokonaisuudessaan esiin. Haudan päällä oli tummaa täytemaata n. 40 cm:n vahvuudelta sekä kiveystä. Kiveyksen välissä ja täytemaassa oli savitiivistettä sekä ruutukoristeista keramiikkaa. Päällä olevasta täytemaasta löytyi myös pronssinen vyön-  
(*koostettu historiallisiksi ja heitetty pois*)  
pää. Ruumishautauksesta tuli ensimmäisenä näkyviin arkun reunalaudat, joiden syyt kulkivat haudan pituus-suunnan mukaisesti. Päänpuoleisessa päässä oli poikkilauta. Arkunnauloja löytyi. Pitkiltä sivuilta löytyi kolme arkunnaulaa; päänpuoleisesta päästä viisi naulaa. Kaksi niistä oli pohjassa, kanta alaspäin. Luuranko oli hyvin säilynyt. Se oli maassa länsi-itäsuunnassa, pää länteen. Kulttuurikerroksen vahvuus oli n. 17 cm. Arkun sisällä oli tummaa maata, josta löytyi klininksiä. Luuranko ja varsinkin arkunjäännökset olivat niin

hyväkuntoiset, että en uskoisi löytöä esihistorialliseksi. Mahdollisesti kyseessä on jokin myöhemmän kauden hautaus, joita näiltä seuduin on ennenkin tavattu varsinkin rutto-kausien muistona. Sen sijaan on ilmeistä, että hautaus on suoritettu maaperään, missä on ollut rautakautisia muinaisjäännöksiä. Haudan päältä löydetty keramiikka on siitä todisteena. Lähellä, muutaman kymmenen metrin päässä on ollut rautakautinen löytöpaikka, joka tuli esiin vaiheessa, jolloin Hellbergin autoliikettä rakennettiin (vuonna 1961). Kaivauskohteemme on ilmeisesti kuulunut samaan muinaisjäännösalueeseen, mutta on tuhoutunut pellonmuokkaustyössä.

Tämän lisäksi alueella tehtiin koekaivaus ruumishaudasta 8 m kaakkoon, aivan pellon alalaitaan, rinteen reunaan, mistä alkaa Tuomisen asuntotontti. (Kaivausalue 2). Tässä oli harvaa nyrkinkokoista kiveystä, vahvaa hiilipitoista maata, keramiikkaa sekä klininikiä. Löytöpaikka oli jokseenkin koskematon, vain hieman pöyhitty, mutta ympäristö täysin tuhottu. Itäpuolella on Tuomisen asuntotontti, josta maata on ajettu pois melkoinen kerros sekä länsipuolella pelto, missä ainakin pintakerrokset on tuhottu.

Helsingissä 16. 8. 1968

*Anna-Liisa Hirviluoto*  
Anna-Liisa Hirviluoto

# TURKU, KAERLA, TUOMINEN

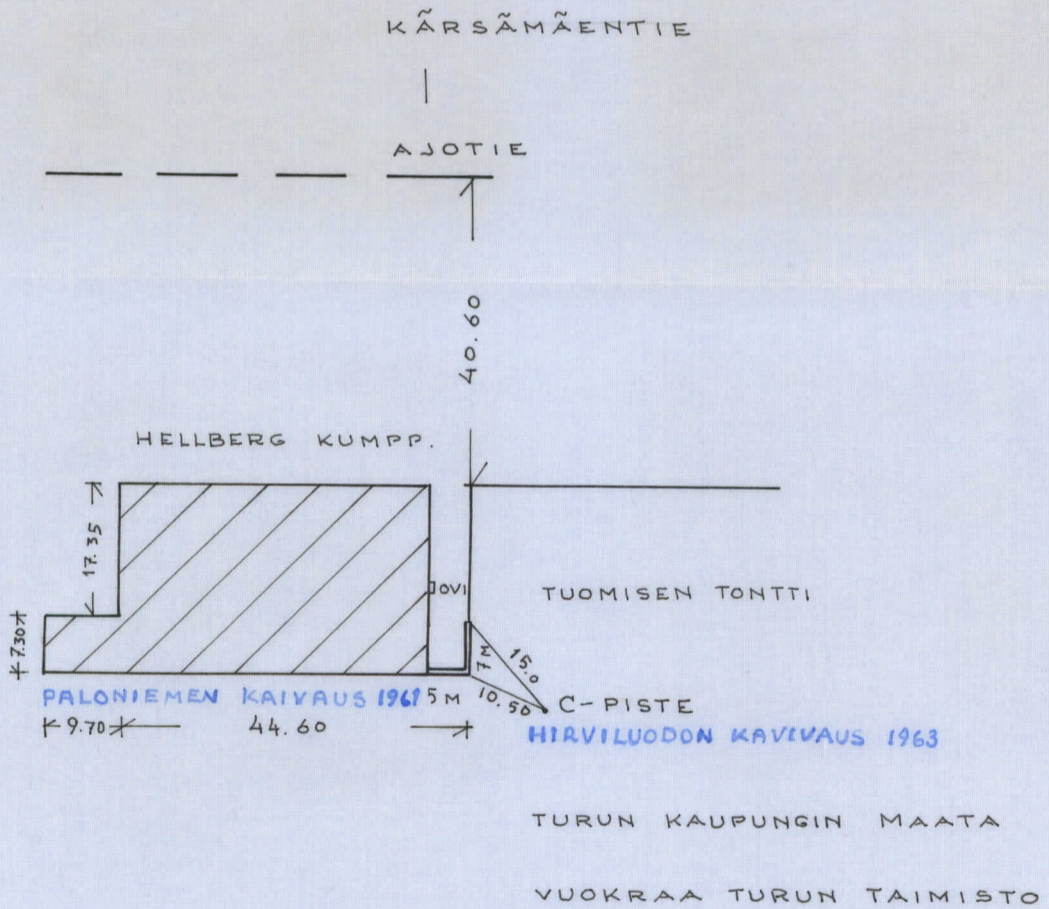
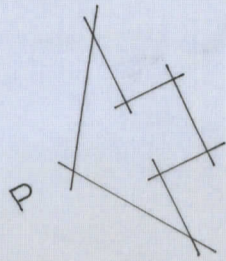
YLEISKARTTA

1963

MITTAKAAVA 1:1000

PIIRTÄNYT PIRJO LAHTIPERÄ

J A ANNA-LIISA HIRVILUOTO



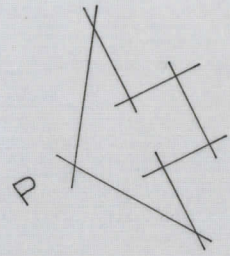
# TURKU, KAERLA, TUOMINEN

1963

MITTAKAAVA 1:25

PIIRTÄNYT PIRJO LAHTIPERÄ

J A ANNA-LIISA HIRVILUOTO



- △ = KERAMIKKAA
- ≡ = NOKEA
- = KLIININKIÄ

TUOMISEN TONTTI

KOEOJA

KAIVAUSALUE 2.

KUOPPA

KAIVAUSALUE 1.

HAUTA ?

2.43  
TURPEEN  
P.

25

3.09

2.90

↑ 2 M KUOPAN REUNA

3.00

C ————— D

6                      7                      8                      9                      10                      11

3                      4                      5

C<sub>2</sub>

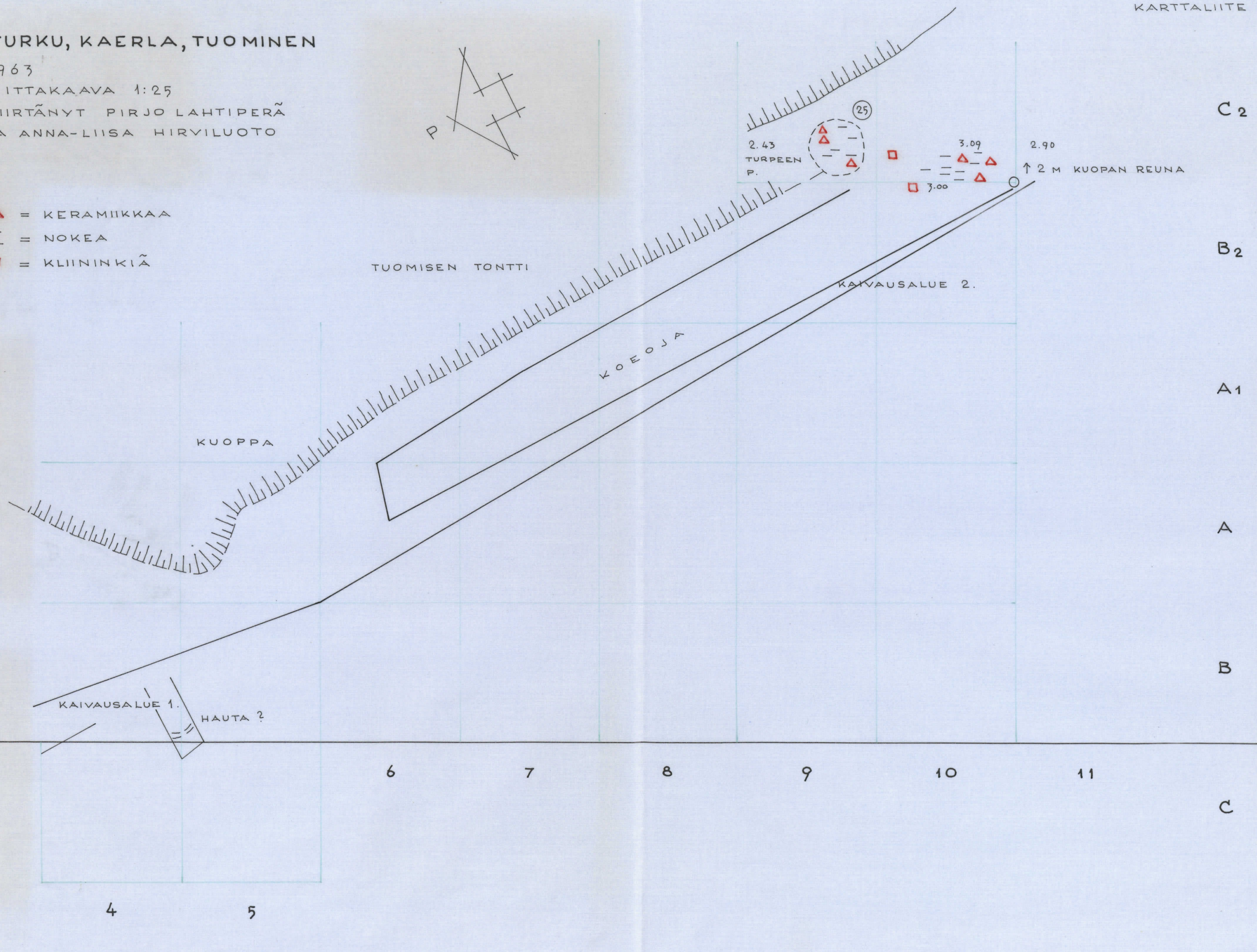
B<sub>2</sub>

A<sub>1</sub>

A

B

C



KARTTA LITE 3

TURKU, KAERLA,  
TUOMINEN 1963

A A B C

3

2

1

0

1.96  
1.81

2.09  
2.26  
2.10  
2.11  
2.12  
2.13  
2.14  
2.15  
2.16  
2.17  
2.18  
2.19  
2.20  
2.21  
2.22  
2.23  
2.24  
2.25  
2.26  
2.27  
2.28  
2.29  
2.30  
2.31  
2.32  
2.33  
2.34  
2.35  
2.36  
2.37  
2.38  
2.39  
2.40  
2.41  
2.42  
2.43  
2.44  
2.45  
2.46  
2.47  
2.48  
2.49  
2.50  
2.51  
2.52  
2.53  
2.54  
2.55  
2.56  
2.57  
2.58  
2.59  
2.60  
2.61  
2.62  
2.63  
2.64  
2.65  
2.66  
2.67  
2.68  
2.69  
2.70  
2.71  
2.72  
2.73  
2.74  
2.75  
2.76  
2.77  
2.78  
2.79  
2.80  
2.81  
2.82  
2.83  
2.84  
2.85  
2.86  
2.87  
2.88  
2.89  
2.90  
2.91  
2.92  
2.93  
2.94  
2.95  
2.96  
2.97  
2.98  
2.99  
3.00  
3.01  
3.02  
3.03  
3.04  
3.05  
3.06  
3.07  
3.08  
3.09  
3.10  
3.11  
3.12  
3.13  
3.14  
3.15  
3.16  
3.17  
3.18  
3.19  
3.20  
3.21  
3.22  
3.23  
3.24  
3.25  
3.26  
3.27  
3.28  
3.29  
3.30  
3.31  
3.32  
3.33  
3.34  
3.35  
3.36  
3.37  
3.38  
3.39  
3.40  
3.41  
3.42  
3.43  
3.44  
3.45  
3.46  
3.47  
3.48  
3.49  
3.50  
3.51  
3.52  
3.53  
3.54  
3.55  
3.56  
3.57  
3.58  
3.59  
3.60  
3.61  
3.62  
3.63  
3.64  
3.65  
3.66  
3.67  
3.68  
3.69  
3.70  
3.71  
3.72  
3.73  
3.74  
3.75  
3.76  
3.77  
3.78  
3.79  
3.80  
3.81  
3.82  
3.83  
3.84  
3.85  
3.86  
3.87  
3.88  
3.89  
3.90  
3.91  
3.92  
3.93  
3.94  
3.95  
3.96  
3.97  
3.98  
3.99  
4.00

M 2.18

ENSIMMÄINEN  
KERROS

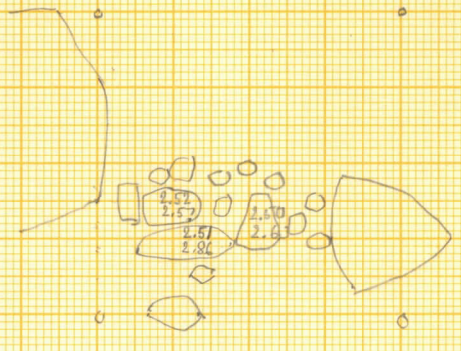
1.87  
2.00  
2.10

A B

Kolmas k.

2

1



Turku, Kaerla, Tuominen, 1963  
1:25

ON WUJIT AB No 113 A 3 297 X 420 mm

# TURKU, KAERLA, TUOMINEN

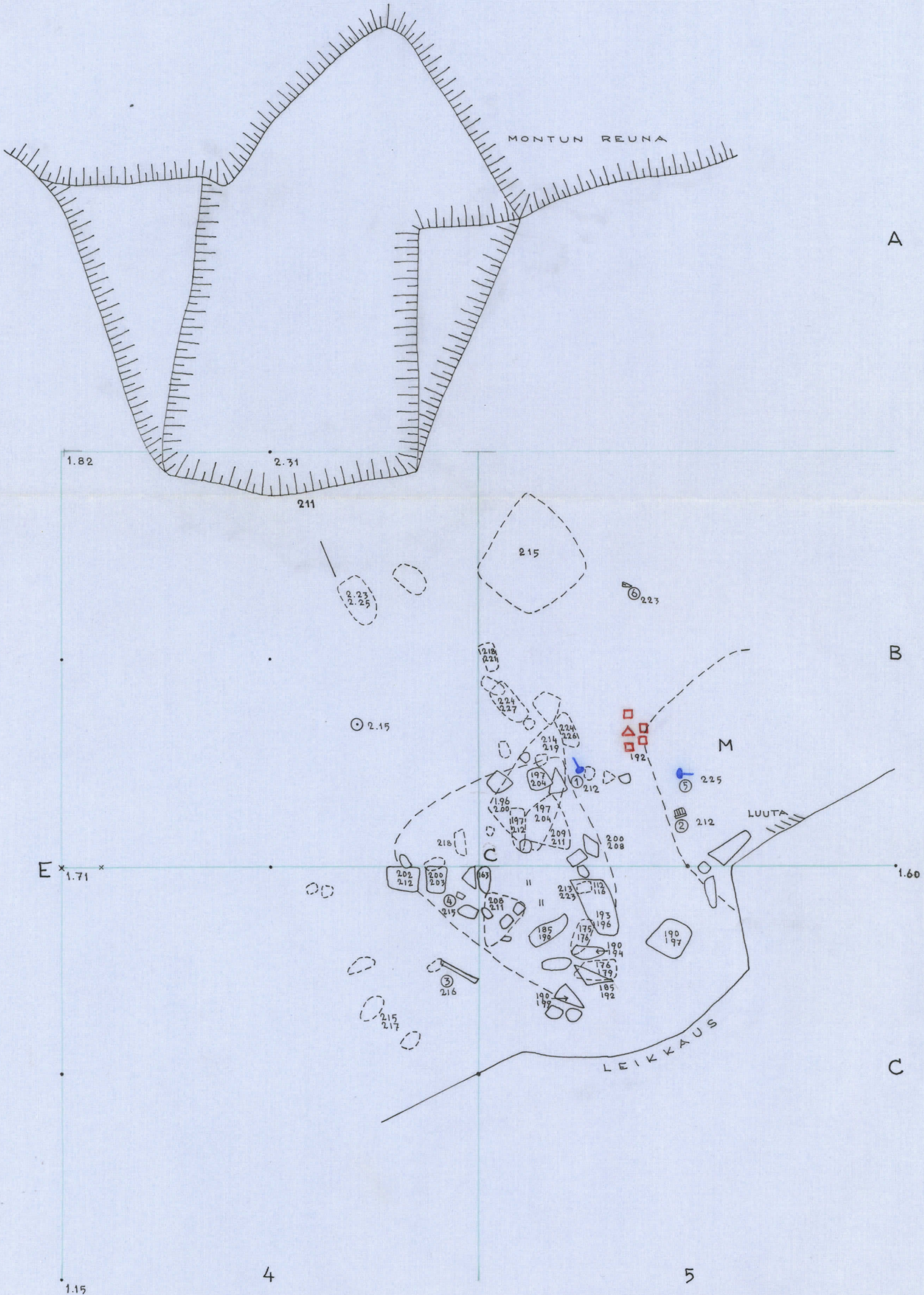
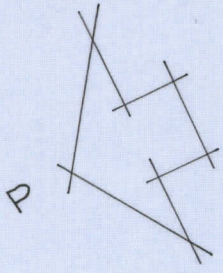
KAIVAUSALUE 1, ENSIMM. KERROS

MITTAKAAVA 1:10

KP = 0.84

1963

PIIRTÄNYT PIRJO LAHTIPERÄ  
JA ANNA-LIISA HIRVILUOTO



TURKU, KAERLA, TUOMINEN

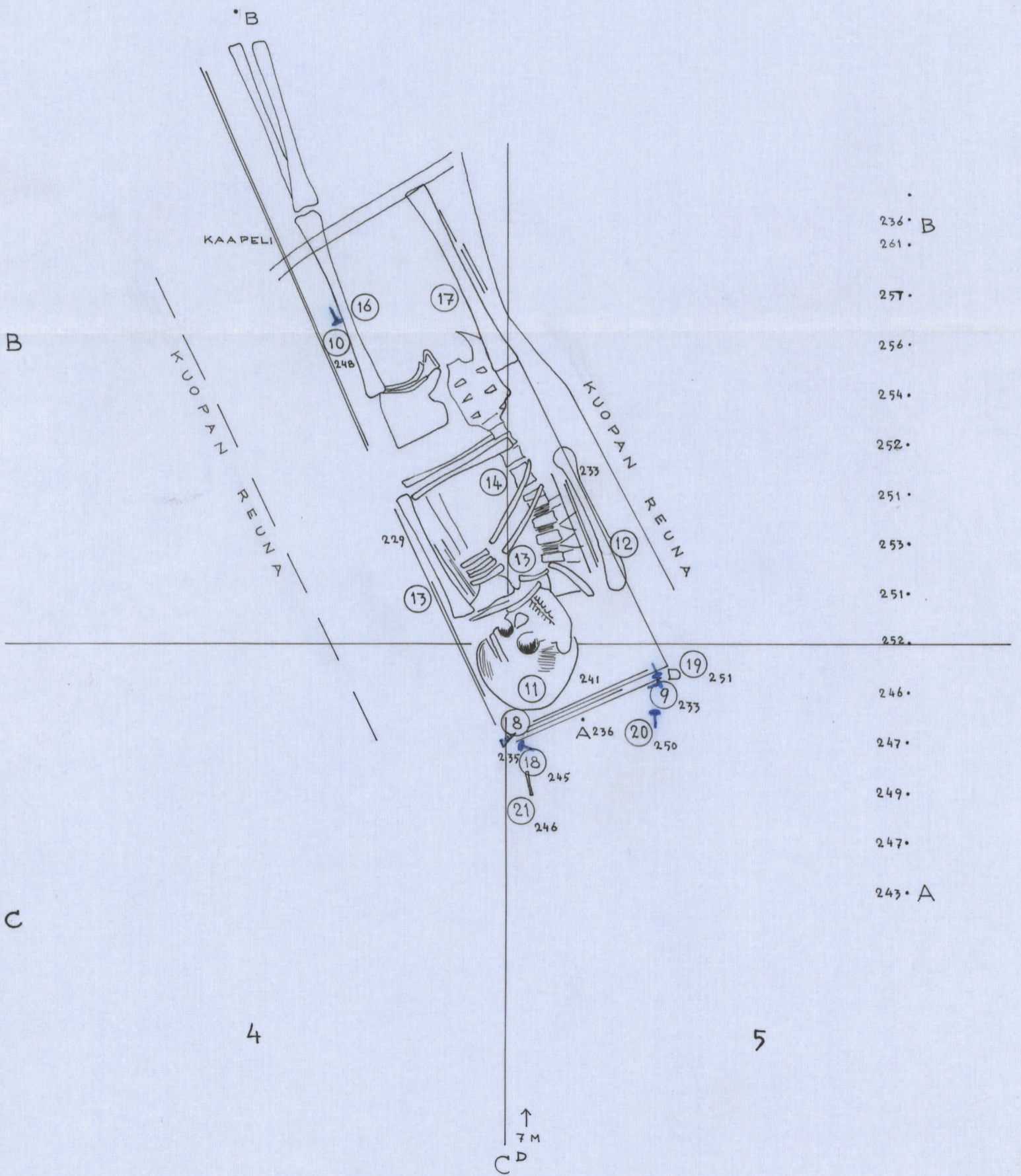
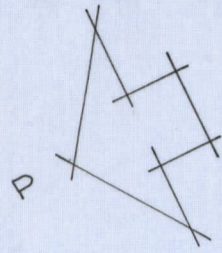
TOINEN KERROS, HAUTA 1.

1963

MITTAKAAVA 1:10

PIIRTÄNYT PIRJO LAHTIPERÄ

J A ANNA-LIISA HIRVILUOTO





29229

Suominen rakennuksen monttu kuvan  
oikealla puolella. Vasemmalla on Hiltbergin kuljetus-  
liike, missä Palomäki suoritti kairauksia n. 1964



29230

Reumishautta kuvattuna  
Suominen montusta päsin



Jauhaltu  
Maanien kirkko.

29231

Reumishautta on muolen osittomalla  
kohdalla



29232

Pieniä kivistä tehtyä kiveystä, joka  
löytyi hautausmaasta.



29233

Kiveyksen länsi-lounaispää  
on tukautunut kaapeliojan tirossa



29234

Luuranko maassa in situ jallopäässä  
on poikittaisseurmassa kaapeli,  
Valok. A-L. Hivi krodan -63





29235

Hauta suvattuna pääpuolesta kassin.  
Toukokuussa Tuomisen maanalla.



29236

Haudan yläpää.



29237

Suuranko maassa in ritus.



29238

Ks. ed.



29239

Kiveys maassa I - E.



29240

Ks. ed.