

ARKEOLOGISEN KOHTEEN
TARKASTUS

--	--	--

Tunnistetiedot

Kunta: Vaala Inventointinumero: 755 01 0162
 Alue: Niska Luokka: II
 Nimi: Kiviojankangas Ajoitus: hist. aika
 Kohteen laji: pyyntikuoppia Lukumäärä: 34
 Kohteesta muita kortteja - kpl (ks. täyttöohjeet)
 Tarkastaja: Esa Suominen Tarkastusaika: 2.10.90

Sijaintitiedot

Peruskartta: 3423 07 NUOJUA - 3423 10 VAALA Pinta-ala _____
 x = 7165 74 - 37 y = 3489 84 - 3490 18 z = 118
 Suunta ja etäisyys kirkosta tms. Vaalan kirkosta noin 4 km pohjoisluoteeseen

Hoito ja kunto (ks. täyttöohjeet)

A B C D E F G

Tila ja omistaja (ks. täyttöohjeet)

Kylä/kaupunginosa: Niska
 Tila/Rno/nimi: 2:64 Koskialakangas
 tai Kortteli/tontti /palsta: _____
 Omistaja: Oulujoki Oy Puhelin: _____
 Osoite: _____ Postitmp: _____
 Kiinteistötunnus: Vuokrattu, ks. huomautukset

Lisää kiinteistöjä kpl

Aiemmat tiedot

-

Aiemmat löydöt

-

Tarkastuslöydöt:

-

TARKASTUSKERTOMUS

Liitteet:

kartat GT- ja peruskarttakopiot, yleiskarttaluonnos.

muut liitteet Taulukko kuoppien koosta, s 5 - 8.

negatiivit -

diat -

Tarkastuksen aihe:

Perti Ervasti (os. Postikellonkuja 2, 90160 Oulu) saatu tieto.

Kohteen kuvaus:

Jylhämän voimalaitoksen itäpuolelta lähtee hiekkatie pohjoiseen, Järvikylään. Tien itäpuolella virtaa pohjoiseen/luoteeseen Kivioja, joka laskee Kutujoen lahteen. Puron suun lounaispuoleella on korkea ja jyrkkä törmä ja sen päällä melko tasainen kangas. Törmän reunaa seuraten kankaalla on runsaan 0,5 km matkalla 34 pyyntikuoppaa. Luoteisimmat kuopat ovat törmän ylittävien voimajohtojen kohdalla noin 0,2 km puron suusta luoteeseen. Tie ylittää Kiviojan puron lähellä puron suuta ja tien yhteydessä on jokunen kuoppa saattanut tuhoutua, muuten kuoppien muodostama järjestelmä on varsin hyvin säilynyt. Kuopat seuraavat törmän reunaa, lisäksi lähellä kumpaakin päätä on kuoppia kohtisuoraan törmän reunaan nähden.

Ympäristö ja maasto:

Havumetsää kasvavaa hiekkamaata.

Laajuuden arviointiperuste:

Havaitut kuopat.

Luokitusehdotus perusteluineen:

I tai II, kuopat suuria ja näyttävän näköisiä, kokonaisuus melko hyvin säilynyt.

Ehdotus suoja-alueeksi:**Havaintomahdollisuudet:**

Melko hyvät.

Opas: -**Rauhoitustoimenpiteet maastossa:**

-

Tiedossa olevat maankäyttösuunnitelmat, kiireellisyys:

-

Lähilöytöjä:

-

Selostus jätetty

Jatkotoimenpiteitä:

-

Huomautuksia (esim. perimätieto) ja lisäyksiä:

Pertti Ervasti keroi, että kuopat tunnettiin seudulla lappalaisten talviasuntojen pohjina, ei pyyntikuoppina. Paikalla pitäisi olla myös lappalaisten hautoja, jotka näkyvät maanpinnalle matalina kumpuina. Tarkastuksessa ei havaittu mitään kumpuja.

Ervasti on kotoisin Järvikylässä olevasta Syrjälän talosta.

Täyttöohjeita:**Tunnistetiedot**

Mikäli kohteen alueella on useampia muinaisjäännöslajeja (esim. asuipaikka ja röykkiöitä), täytä samalla nimellä ja inventointinumerolla useampi kortti

Hoito ja kunto

A. Kunto: 1 = koskematon, 2 = tutkittu osittain, 3 = tutkittu kokonaan, 4 = tuhoutunut osittain, 5 = tuhoutunut kokonaan, 6 = tutkittu ja tuhoutunut osittain, 7=tutkittu ja tuhoutunut kokonaan

B. Alkuperäisyys: 1 = täysin alkuperäinen, 2 = entisöity osittain, 3 = entisöity kokonaan, 4 = siirretty alkuperäiseltä paikaltaan

C. Hoitotarve: 1 = vaatii entistämistä, 2 = vaatii kunnostamista, 3 = vaatii puhdistamista tai esiin kaivamista, 4 = vaatii tuki- tai suojarakenteita, 5 = vaatii tutkimuksia tuhoutumisen estämiseksi, 6 = vaatii jatkuvaa hoitoa, 7 = ei vaadi hoitotoimenpiteitä

D. Hoitotilanne: 1 = peruskunnostettu, 2 = tuettu rakentein, 3 = pidetään puhtaana

E. Rajaustarve: 1 = rajattu arvion pohjalta, 2 = rajattu osittaisella koekaivauksella, 3 = rajattu kokonaan epävarmasti koekaivauksin, 4 = rajattu kokonaan luotettavin koekaivauksin, 5 = rajattu näkyvien rakenteiden perusteella

F. Vahvistustapa: 1 = rajattu vain muinaisjäännös, 2 = rajattu vain suoja-alue, 3 = rajattu sekä muinaisjäännös että suoja-alue

G. Maastomerkitä: 1 = kuparitaulu, 2 = kertova taulu, 3 = paalurajaus ilman taulua, 4 = paalurajaus ja taulu, 5 = aitaus ja taulu, 6 = rakennus ympärillä taulu

Tila ja omistaja

Mikäli kohde on useamman tilan tai kylän alueella, TÄYTÄ LISÄKORTTI

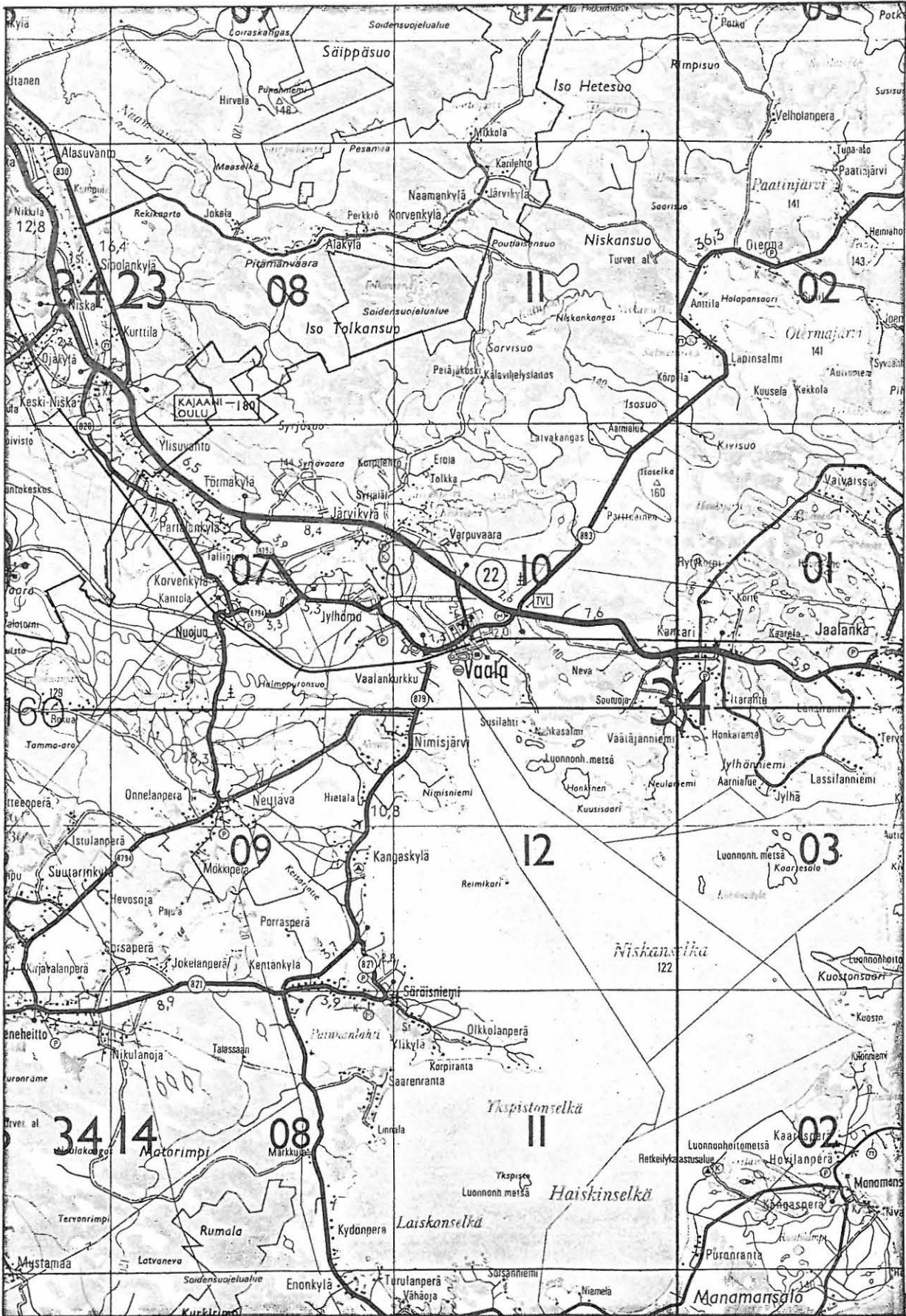
Taulukko Vaalan Kiviojankankaan kuopista

Kuopan numero	Läpimitta	Syvyys	Muuta
1	3,3	0,6	
2	3,2	0,2	Hyvin epävarma kuopanne
3	3,3	0,4	Hyvin epävarma kuopanne
4	4,0	0,5	
5	4,0	0,5	
6	3,0	0,4	
7	2,4	0,3	Epävarma kuopanne.
8	3,2	0,5	
9	4,4	0,7	
10	4,0	0,7	

Kuopan numero	Läpimitta	Syvyys	Muuta
11	3,6	0,6	
12	2,5	0,5	
13	3,0	0,5	
14	3,0	0,5	Hieman epävarma.
15	3,0	0,5	Hieman epävarma.
16	3,0	0,5	Hieman epävarma.
17	4,5	0,7	
18	3,3	0,5	
19	2,0	0,4	
20	2,5	0,3	Epävarma.
21	3,5	0,7	

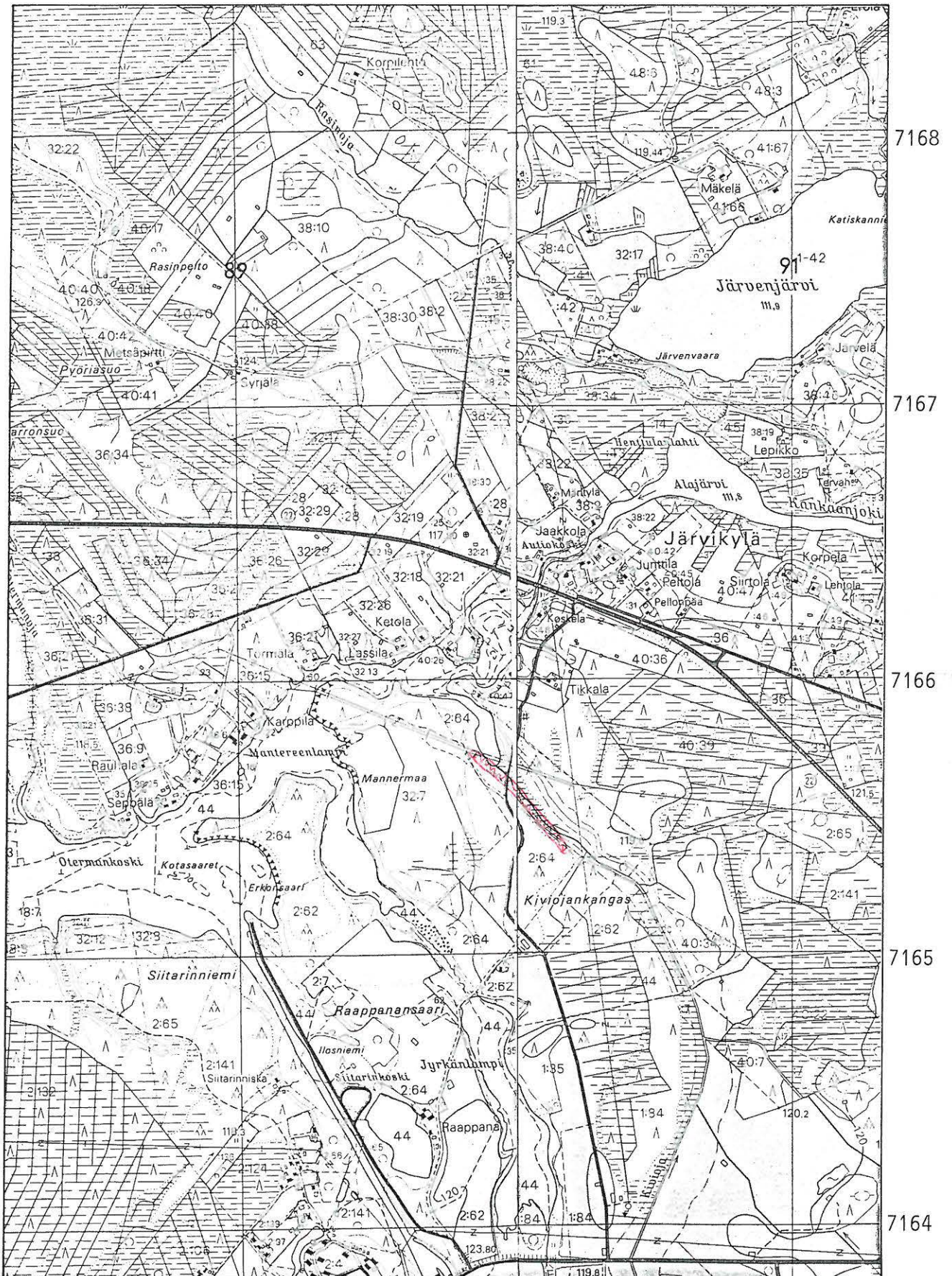
Kuopan numero	Läpimitta	Syvyys	Muuta
22	3,5	0,8	Pitkulainen, S - N -suuntainen.
23	3,5	0,7	Pitkulainen, - W -suuntainen.
24	4,0	0,6	
25	3,6	0,6	Pitkänomainen, SW - NE -suuntainen.
26	2,2	0,4	Pieni epävarma kuoppa.
27	2,2	0,4	Epävarma kuoppa.
28	2,7	0,5	Epämääräisen muotoinen kuoppa tien reunassa, ehkä osaksi tuhoutunut.
29	4,8	0,9	W - E -suuntainen.
30	2,5	0,4	
31	4,4	1,0	SE - NW -suuntainen.
32	4,2	0,8	

Kuopan numero	Läpimitta	Syvyys	Muuta
33	4,0	0,9	Kuopan pohjaa on ehkä kaiveltu.
34	4,4	0,5	SW - NE -suuntainen.



Kopio Suomen tiekartasta 1:200000 nro 11 1989


Kohde merkitty punaisella



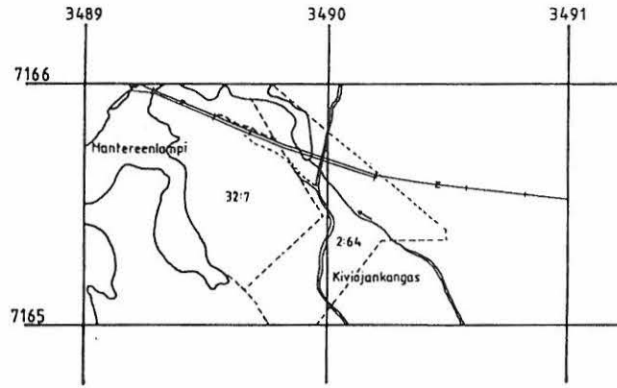
Kopio peruskartoista 3423 07 NUOJUA 1980 ja 3423 10 VAALA 1980

Kohde merkitty punaisella

VAALA, Niska
Kiviojankangas

ESA SUOMINEN 1990
YLEISKARTTALUONNOS 1:1000  20m
PIIRT. Aki Valtanen

- pyyntikuoppa
- epävarma pyyntikuoppa



peruskartat
3423.07 ja 3423.10

