


mluot - 0.1427.7.1993

# ARKEOLOGISEN KOHTEEN TARKASTUS



## Tunnistetiedot

Kunta: Vammala Inventointinnumero: 1949, nro 5  
 Alue: Karkku Luokka: I-II  
 Nimi: Louhilinna-Kotiranta-Vähä-Harsu Ajoitus: rautakausi  
 Kohteen laji: polttokenttäkalmisto ja röykkiö Lukumäärä: 1 ja 3 ?  
 Kohteesta muita kortteja kiitä kpl (ks. täyttöohjeet)  
 Tarkastaja: Tuula Heikkurinen-Montell Tarkastusaika: 21 / 6 19 93

## Sijaintitiedot

Peruskartta: 2121 08 KARKKU Pinta-ala 62.5 m<sup>2</sup>  
 x= 6815 34 y= 2449 79 z= 62.5 (Louhilinnan rakennus)  
 Suunta ja etäisyys kirkosta tms. Karkun rautatieasemalta 225 m itään

## Hoito ja kunto (ks. täyttöohjeet)

A  B  C  D  E  F  G

## Tila ja omistaja (ks. täyttöohjeet)

Kylä/kaupunginosa: Palviala  
 Tila/Rno/nimi: Louhilinna RN:o 3:67, Väinölä RN:o 3:66, Vähä-Harsu RN:ot 3:71, 3: 65  
 tai Kortteli/tontti/palsta: \_\_\_\_\_  
 Omistaja:RN:o 3:66 Mervi-Kaura-Väinölä Puhelin: \_\_\_\_\_  
 Osoite: RN:o 3:66 Mervi-Kaura-Väinölä Postitmp: 38100 KARKKU  
 Kiinteistötunnus:      Vuokrattu, ks. huomautukset

Lisää kiinteistöjä 3 kpl

**Aiemmat tiedot:**  
 A.Hackman kaiv. 1908-09  
 A. Europaeus kaiv. 1915  
 A.M. Tallgren kaiv. 1917, Tampereen seutukaavaliiton julkaisu 1983  
 N.Cleve tark. 1934 Pirkanmaan esihistorialliset kohteet,  
 A.Erä-Esko inv. 1949, Vammla kohde 32

**Aiemmat löydöt:**  
 KM 5203:187-318, 5352:1-248, 5659:1-17, 6791:1-4, 6945:10-15,  
 7279:1-8, 9828:1-7

**Tarkastuslöydöt:**

# TARKASTUSKERTOMUS

## Liitteet:

kartat ~~ote peruskartasta 2121 08 KARKKU (1988), ote rakennuskaavasta 1965,~~  
muut liitteet ~~ote kantakartasta 1:2000, kopio Hackmanin v. 1909 tekemästä kartasta, jota~~  
negatiivit ~~92680-86~~ A.Europaeus täydentänyt 1915  
diat \_\_\_\_\_

## Tarkastuksen aihe:

Mervi Kaura-Väinölän lausuntopyyntö 22.4.1993 Dnro 334/600/1992  
koskien maakaapelin kaivamista ja sähköpylväiden poistamista Louhilinnan pihapiiristä.  
Museoviraston kirje 10.5.1993

## Kohteen kuvaus:

Rautakautisia kalmistolöytöjä ja mahdollisia asuinpaikkalöytöjä on tehty Louhilinnan pihapiiristä (kts. karttaliite 3) = Kosken huvila. Karttaan merkityn "ulkohuoneen" kohdalle on rakennettu 1950-luvun alkupuolella uusi rakennus Väinölä. Tämän rakennustyön yhteydessä on nähtävästi tuhoutunut karttaan merkitty hautaraunio f. Sitä ei voitu tarkastuksessa havaita.

Kaapelia varten kaivettiin pihapiirin pohjoisreunalle (kts. karttaliite 2) kaapeli-kaivanto. Se oli noin 50 cm leveä ja 60 cm syvä. Mitään muinaisjäännökseen viittaavaa ei voitu havaita. Paikoin kaivannossa oli näkyvissä tiilen kappaleita, paikoin maakerrokset pahoin sekoittuneita.

Pihapiirin ulkopuolelle karttaliitteeseen<sup>(3)</sup> merkityt kohteet tarkastettiin myös. Kohtaan c merkittyä rökkiötä ei ollut enää havaittavissa. Paikalle kaivetuissa pienissä koekuopissa maa oli tummaa multaa, mutta mitään kiveystä ei löytynyt. Kohde d oli täysin ennallaan, alue oli ketokasvillisuuden peitossa. Koekuoppia ei kaivettu.

Kartassa merkinnällä "hautaraunio ?" oleva kohde on heinikon peittämä kiven - ja maansekainen kumpu, jossa päällä kasvaa kataja. Tähänkään kohteeseen ei kaivettu koekuoppia. Väinölän pohjois-koillispuolella olevalla peltoalueella on viljelemätön kumpare, joka on merkitty Europaeuksen kaivauskertomuksen valokuvaan 4443 kirjaimella h. Kumpareeseen kaivettiin kaksi koekuoppaa. Ohuen turvekerroksen alla oli palanutta kiveystä ja tummaa nikipitoista maata. Toisesta kuopasta tuli heti pinnasta pieni pala keramiikkaa<sup>(ei otettu talteen)</sup>. Kysymyksessä on siis esihistoriallinen kiinteä muinaisjäännös. ⊕

Valokuvaan 4444 merkittyä rauniota g ei voitu enää havaita maastossa. Mahdollisesti sekin tuhoutunut Väinölän rakentamisen yhteydessä.

⊕ Kohteen pohjois-itäpuolitse kulkee soraistettu tilustie.

**Ympäristö ja maasto: (vesistö, vesistökoodi, rakennukset, tiet, sorakuopat jne)**

Kohteen etelä- ja itäpuolella sijaitsee Rautaveden Palvialanlahti ja koillispuolella Seikunlammi (nimi peruskartassa), joka on osa Rautavettä.  
Maasto on sarapohjaista mäen töyrästä, pelloilla paikoin näkyvissä kalliopaljastumia. Vanhat rakennukset ja tiet (vuoden 1909 kartta) ovat vielä maastossa selvästi havaittavissa.

**Laajuuden arviointiperuste:**

näkyvät rakenteet

**Luokitusehdotus perusteluineen:**

I-II, pihapiiri tuskin paljoakaan muinaisjäännöstä jäljellä, sitä vastoin peltoalueilla röykkiöt säilyneet koskemattomina, myös maisemallisesti erittäin hyvin säilynyt kohde

**Ehdotus suoja-alueeksi:** \_\_\_\_\_

**Havaintomahdollisuudet:** — hyvät —

**Opas:** Mervi Kaura-Väinölä

**Rauhoitustoimenpiteet maastossa:**

**Tiedossa olevat maankäyttösuunnitelmat, kiireellisyys:**

peltoalueelle ollaan suunnittelemassa kaavaa

**Lähilöytöjä:**

Palviala Tulonen, rauatakautinen polttokalmisto

\*\*\*\*\*

Selostus jätetty

24 / 6 19 93

Aika

Helsingissä

Paikka

Taru Heikkinen-Monttu

Allekirjoitus



### Jatkotoimenpiteitä:

Lea Saaristolle lähetetty rauh. ilm. 24.6.1993

Lähetetty tieto myös kaupungin kaava-arkkitehdille 28.6.1993

Lähetetty Irja Saariston oikeudenomistajille rauh. ilm. 3.8.1993  
tilan 3:71 osalta

### Huomautuksia (esim perimätieto) ja lisäyksiä:

### Täyttöohjeita:

#### Tunnistetiedot

Mikäli kohteen alueella on useampia muinaisjäännöslajeja (esim. asuinpaikka ja röykkiöitä), täytä samalla nimellä ja inventointinumerolla useampi kortti

#### Hoito ja kunto

**A. Kunto:** 1=koskematon, 2= tutkittu osittain, 3= tutkittu kokonaan, 4=tuhoutunut osittain, 5= tuhoutunut kokonaan, 6=tutkittu ja tuhoutunut osittain, 7=tutkittu ja tuhoutunut kokonaan

**B. Alkuperäisyys:** 1=täysin alkuperäinen, 2=entisoity osittain, 3=entisoity kokonaan, 4=siirretty alkuperäiseltä paikaltaan

**C. Hoitotarve:** 1=vaatii entistämistä, 2=vaatii kunnostamista, 3=vaatii puhdistamista tai esiin kaivamista, 4=vaatii tuki- tai suojarakenteita, 5=vaatii tutkimuksia tuhoutumisen estämiseksi, 6=vaatii jatkuvaa hoitoa, 7=ei vaadi hoitotoimenpiteitä

**D: Hoitotilanne:** 1=peruskunnostettu, 2= tuettu rakentein, 3=pidetään puhtaana

**E: Rajaustarkkuus:** 1=rajattu arvion pohjalta, 2= rajattu osittaisella koekaivauksella, 3= rajattu kokonaan epävarmasti koekaivauksin, 4= rajattu kokonaan luotettavin koekaivauksin, 5=rajattu näkyvien rakenteiden perusteella

**F: Vahvistustapa:** 1=rajattu vain muinaisjäännös, 2=rajattu vain suoja-alue, 3=rajattu sekä muinaisjäännös että suoja-alue

**G: Maastomerkintä:** 1=kuparitaulu, 2=kertova taulu, 3=paalurajaus ilman taulua, 4=paalurajaus ja taulu, 5= aitaus ja taulu, 6=rakennus ympärillä ja taulu

#### Tila ja omistaja

Mikäli kohde on useamman tilan tai kylän alueella, TÄYTÄ LISÄKORTTI

**Tila ja omistaja** (ks. täyttöohjeet)

Kylä/kaupunginosa: \_\_\_\_\_ Palviala

Tila/Rno/nimi: \_\_\_\_\_ Louhilinna RN:o 3:67

tai Kortteli/tontti/palsta: \_\_\_\_\_

Omistaja: \_\_\_\_\_ Marketta Airasmaa \_\_\_\_\_ Puhelin: \_\_\_\_\_

Osoite: \_\_\_\_\_ Postitmp: \_\_\_\_\_

Kiinteistötunnus:      Vuokrattu, ks. huomautukset**Tila ja omistaja** (ks. täyttöohjeet)

Kylä/kaupunginosa: \_\_\_\_\_ Palviala

Tila/Rno/nimi: \_\_\_\_\_ Vähä-Harsu RN:o 3:71 ( kartassa 3:50)

tai Kortteli/tontti/palsta: \_\_\_\_\_

Omistaja: \_\_\_\_\_ Irja Saariston oikeudenomistajat c/o Lea Saaristo \_\_\_\_\_ Puhelin: 932- 42679

Osoite: \_\_\_\_\_ Liekolankatu 1 \_\_\_\_\_ Postitmp: \_\_\_\_\_ Vammala

Kiinteistötunnus:      Vuokrattu, ks. huomautukset**Tila ja omistaja** (ks. täyttöohjeet)

Kylä/kaupunginosa: \_\_\_\_\_ Palviala

Tila/Rno/nimi: \_\_\_\_\_ Vähä-Harsu RN:o 3:65

tai Kortteli/tontti/palsta: \_\_\_\_\_

Omistaja: \_\_\_\_\_ Lea Saaristo \_\_\_\_\_ Puhelin: 932-42679

Osoite: \_\_\_\_\_ Liekolankatu 1 \_\_\_\_\_ Postitmp: \_\_\_\_\_ Vammala

Kiinteistötunnus:      Vuokrattu, ks. huomautukset**Tila ja omistaja** (ks. täyttöohjeet)

Kylä/kaupunginosa: \_\_\_\_\_

Tila/Rno/nimi: \_\_\_\_\_

tai Kortteli/tontti/palsta: \_\_\_\_\_

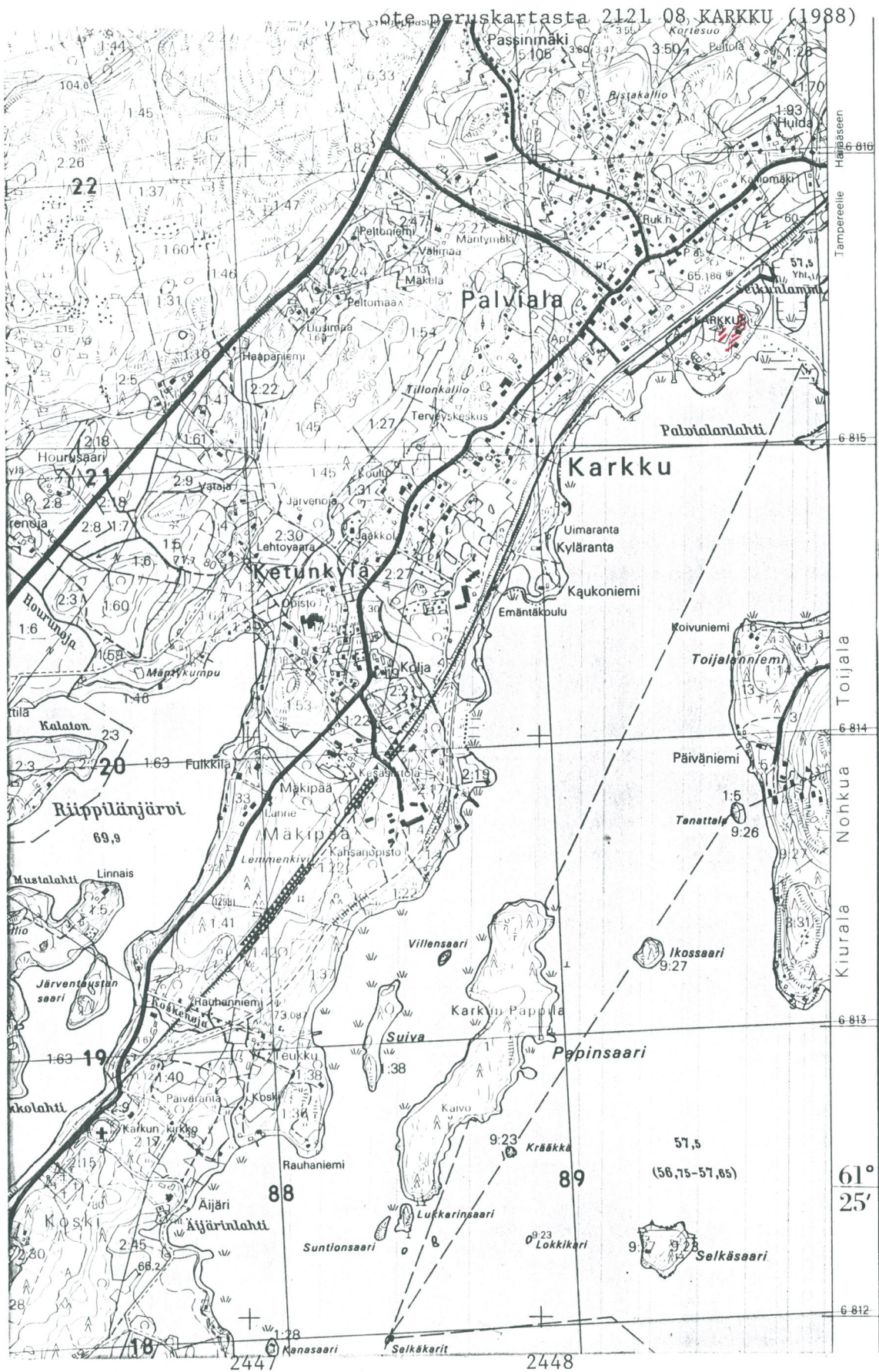
Omistaja: \_\_\_\_\_ Puhelin: \_\_\_\_\_

Osoite: \_\_\_\_\_ Postitmp: \_\_\_\_\_

Kiinteistötunnus:      Vuokrattu, ks. huomautukset



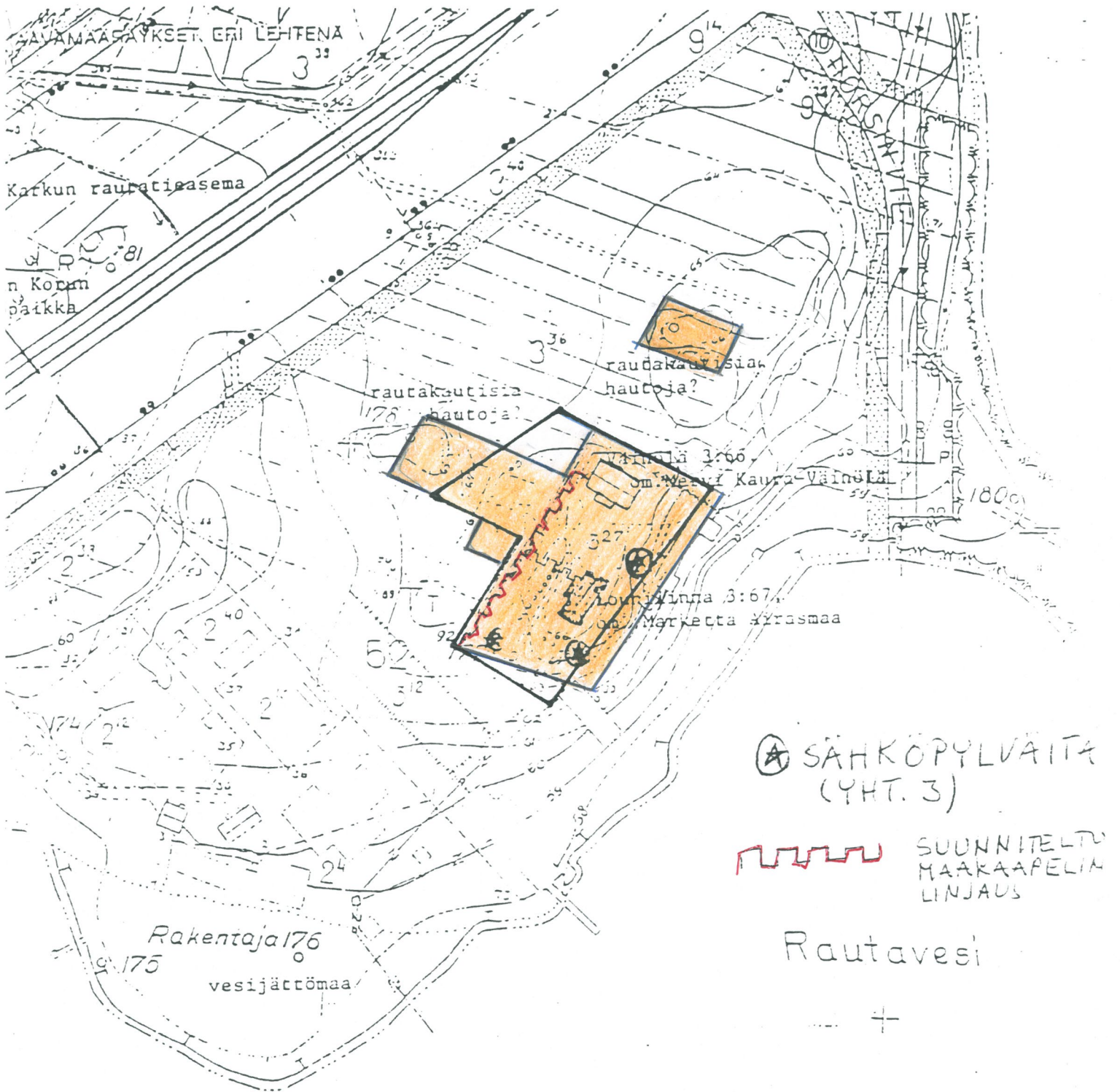
VAMMALA KARKKU PALVIALA LOUHILINNA







Ote Karkun asemanseudun 17.12.1965 vahvistetusta rakennuskaavasta.



RAKENTAJAN ALUE (n. 1.4 ha)  
 RAJAATN KARTASSA  
 KOROSTUSKYVÄLLÄ KATEORIVUON

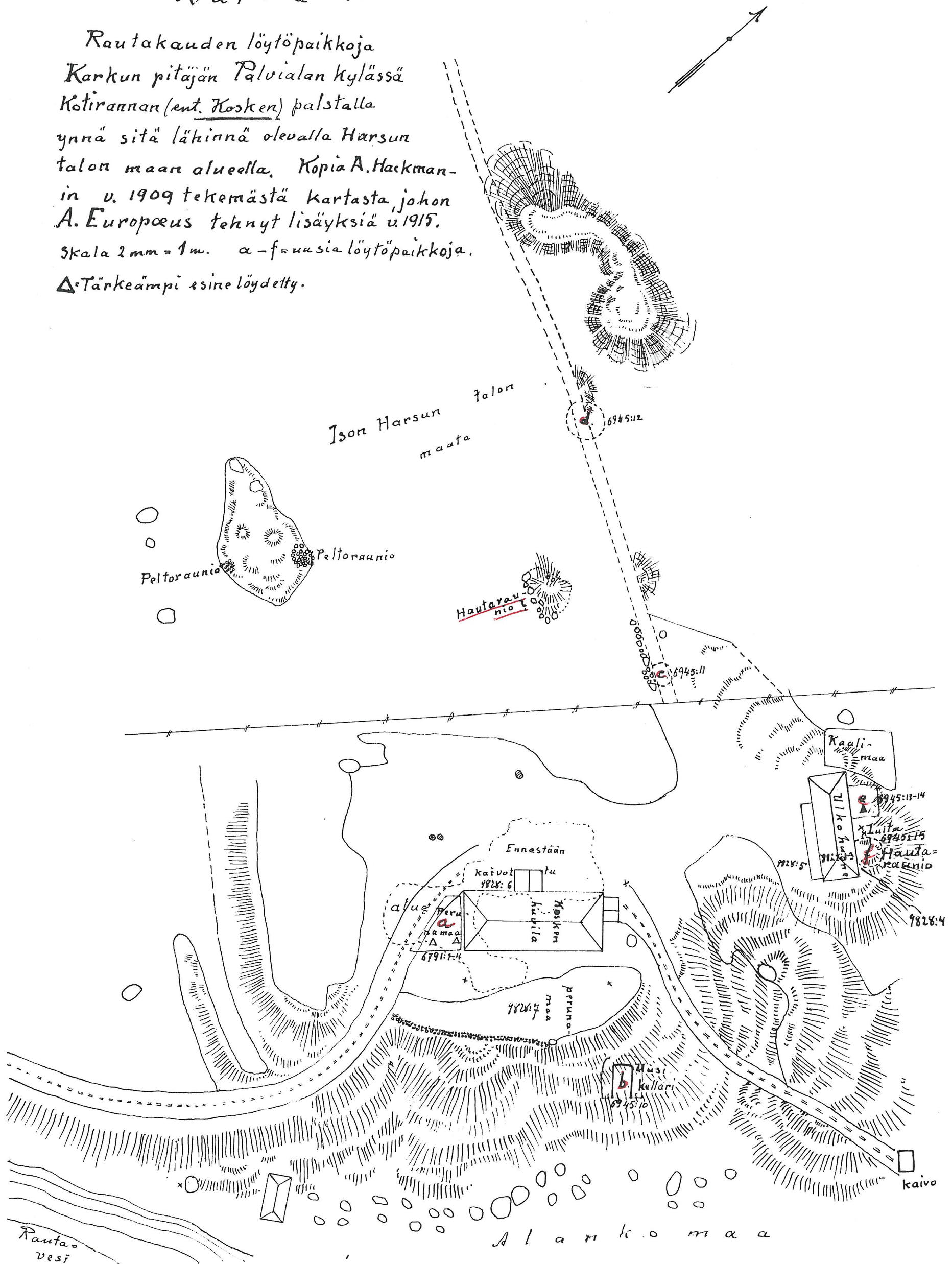


muinaismuistolain rauhoittama alue (uusi rajaus tehty tarkastuksen 21.6.1993 perusteella)



## Kartta 1.

Rautakauden löytöpaikkoja  
Karkun pitäjän Pälviälän kylässä  
Kotirannan (ent. Kosken) palstalla  
ynnä sitä lähinnä olevalla Harsun  
talon maan alueella. Kopia A. Hackman-  
in v. 1909 tekemästä kartasta, johon  
A. Europæus tehnyt lisäyksiä v. 1915.  
skala 2 mm = 1 m. a-f = uusia löytöpaikkoja.  
△ = Tärkeämpi esine löydetty.





VAMMALA (KARKKU) PALVIALA LOUHILINNA, VÄIÄ-HARSU



92680

Louhilinnan pihapiiriä, josta sisäntönnin ja kuvassa näkyvän koiruon välikellä alueella on suoritettu kaivauksia kutea myös muualla talon edustalla ja takana olevassa puutarhassa. N-NW.



92681

Louhilinnan pihapiiriä, trustalla uusi päärakennus, Väinölä. S-SW.



92682

Louhilinnasta luoteeseen oleva kalliopeljästämä, josta yhteydes-  
tä on künteaän muinaisjään-  
näkseen viittäviä merkkejä. E-ES



92683

Louhilinnan pohjaispuolella rle-  
valla peltoalueella oleva kiven-  
ja maasekainen rölkkö. SW.  
Foto T. Heikkurinen - Montell 1993



VAMMALA(KARKIKU) PALVIALA LOUHILINNA, VÄHÄ-HARSU



92684

Louhilihinnasta luoteeseen oleva  
kalliopölyästä, jonka yhtey-  
destä on kiinteään muinais-  
jäänökseen viittaavia merk-  
kejä. E



92685

Sähkökaapelin kaivutyö  
käynnissä Louhiliinan pika-  
juurissa. N



92686

Kaapelikaivantoa, taustalla  
Väinölä. SW.