

E82187. tsto 310/13.12.1990

ARKEOLOGISEN KOHTEEN TARKASTUS



Tunnistetiedot

Kunta: Vammala Inventointinumero: 1949 n:o 2
 Alue: Liekosaari Luokka: I
 Nimi: Lieko-eli Pappilansaari Ajoitus: vanhempi rautakausi
 Kohteen laji: röykkiökalmisto Lukumäärä: 21 röykkiötä
 Kohteesta muita kortteja kpl (ks. täyttöohjeet)
 Tarkastaja: Päivi Kankkunen Tarkastusaika: 25. / 9 1990
Petri Halinen
Tuula Heikkurinen-Montell

Sijaintitiedot

Peruskartta: 2121 04 KIIKKA Pinta-ala 80 x 100 m
 x= 6 803 98 y= 2439 17 z= 60
 Suunta ja etäisyys kirkosta tms. 2.5 km länteen Vammalan kirkosta

Hoito ja kunto (ks. täyttöohjeet)

A B C D E F G

Tila ja omistaja (ks. täyttöohjeet)

Kylä/kaupunginosa: Tyrvään kylä
 Tila/Rno/nimi: RN:o 5:41 Ristimäki
 tai Kortteli/tontti/palsta:
 Omistaja: Suomen valtio Puhelin: 40501
 Osoite: Postitmp:
 Kiinteistötunnus: Vuokrattu, ks. huomautukset

Lisää kiinteistöjä kpl

Aiemmat tiedot:

C.F. Meinander kartoitus 1946
 H.Salmo kaivaus 1947
 A.Erä-Esko inventointi 1949
 T.Heikkurinen-Montell tarkastus 1988
 Pirkanmaan esihistorialliset kohteet 1983 Vammala 18...

Aiemmat löydöt:

KM 11740:1-80

Tarkastuslöydöt:

-

TARKASTUSKERTOMUS

Liitteet:

kartat ote peruskartasta , ote kantakartasta 1:2000, Meinanderin 1946 laatima
muut liitteet _____ kartta 1:1000
negatiivit _____
diat _____

Tarkastuksen aihe:

Ristimäen naapurituloille on suunniteltu rakennustoimintaa. Koekaivauksien suorittaminen, jotta saataisiin selville jatkuuko kiinteä muinaisjäännösalue myös näille alueille.

Kohteen kuvaus:

Röykkiöt sijaitsevat saaren länsipäässä olevalla sorapohjaisella kumpareella. Selvimmin röykkiöt ovat näkyvissä alueen pohjois- ja lounaisosissa. Ne ovat osittain kiven- ja maansekaisia, osittain pelkästään kivistä rakennettuja. Alueella kasvaa koivuja ja katajia ja latomukset ovat vahvan aluskasvillisuuden peitossa. Röykkiöitä on 1946 tehdyn kartoituksen mukaan 21. Koetutkimuksessa kaivettiin pieniä koekuoppia muinaisjäännösalueen kaakkoisosaan, röykkiöiden välittömään läheisyyteen (kartassa kohdat 2-5). Näissä kuopissa voitiin selvästi havaita noin 10 cm:n turvekerroksen alla 20-30 cm:ä paksu tumman maan kerros ja kiviä. Löytöjä ei saatu. Kiinteästä muinaisjäännöksestä on kuitenkin todennäköisesti kysymys. Varsinaisen röykkiöalueen ulkopuolelle (kartassa kohta 1) tehtiin myös useita kairauspistoja. Niissä turpeen alla oli puhdasta savea. Tämä Kalle Torran maa (RN:o 5:40) on ollut peltona, siinä on vielä havaittavissa selvät sarkaojat. Muinaisjäännös ei ainakaan selvästi jatku tälle peltoalueelle. Samassa yhteydessä tutkittiin koepistoin myös Matti Torran maa, RN:o 5:42 (kartassa kohdat 6-8). Kumpareen keskelle kaivettiin kaksi koekuoppaa (kohta 7). Turpeen alla mustaksi palanutta ja tumman ruskeaa maata ja palaneita kiviä, noin 20-30 cm:n vahvuinen kerros. Maa jonkin verran sekoittunutta. Löytöjä ei saatu. Koekuopassa 6 turpeen alla puhdas ruskea hiekka, kiviä, ei löytöjä.

(jatkuu lisäyksiä kohdassa)

Ympäristö ja maasto: (vesistö, vesistököödi, rakennukset, tiet, sorakuopat jne)

Kalmisto rajoittuu länsipuoleltansa Liekoveteen. Muilta osin alue on vanhaa veden vaivaamaa peltoa, joka on nyt istutettua kuusimetsää. Alueella olleet pari latorakennusta, jotka näkyvät esimerkiksi Meinanderin laatimassa kartassa, ovat romahtaneet kasaan. Niistä on jäljellä hieman lautoja.

Laajuuden arviointiperuste:

Näkyvät rakenteet

Luokitusehdotus perusteluineen:

I , Alue on erinomaisesti säilynyt niin muinaisjäännöstensä kuin maisemansakin puolesta.

Ehdotus suoja-alueeksi: ympäröivät tilat 5:40 ja 5:42 mahdollisesti myös osa tiloista 6:27 ja 6:23

Havaintomahdollisuudet: hyvät

Opas: _____

Rauhoitustoimenpiteet maastossa:**Tiedossa olevat maankäyttösuunnitelmat, kiireellisyys:**

Tiloille 5:40 ja 5:42 on haettu poikkeuslupia kesämökkien rakentamista varten.

Lähilöytöjä:

Liekosaaren haudat kuuluvat rakenteensa puolesta samaan yhteyteen

Vammalan Kaukolan kylän useita satoja hautaröykkiöitä käsittävän kalmisto-

alueen kanssa.

Selostus jätetty

4 / 10 1990 Helsingissä
Aika Paikka

Tuula Heikkunen Martell
Allekirjoitus

Jatkotoimenpiteitä:

Museovirasto on ryhtynyt neuvotteluihin Kalle Torran kanssa hänen alueensa (RN:o 5:40) saamiseksi muinaisjäännöksen suoja-alueeksi. Lisäksi virasto on pyytänyt Vammalan kaupunki harkitsemaan Matti Torran (RN:o 5:42) alueen ostamista.

Huomautuksia (esim perimätieto) ja lisäyksiä:

Paikalla on ollut ehkä jokin rakennus. Maan pinnalla oli havaittavissa kivi-perustusta ja mahdollinen kiuaskiveys. Ei esihistoriallinen.

Kohdassa 8 oli yhdessä koekuopassa turpeen alla hieman sekoittunutta maata, nokiraitoja, kiviä joiden alla oli puhdasta hiekkaa. Muissa koekuopissa ei ollut havaittavissa "häiriöitä", vaan turpeen alla oli puhdas ruskea hiekka.

Mitään löytäjä ei saatu, eikä koekuoppien perusteella alueella voitu havaita mitään kiinteään muinaisjäännökseen viittaavaa.

Täyttöohjeita:

Tunnistetiedot

Mikäli kohteen alueella on useampia muinaisjäännöslajeja (esim. asuinpaikka ja röykkiöitä), täytä samalla nimellä ja inventoinninumerolla useampi kortti

Hoito ja kunto

A. Kunto: 1=koskematon, 2= tutkittu osittain, 3= tutkittu kokonaan, 4=tuhoutunut osittain, 5= tuhoutunut kokonaan, 6=tutkittu ja tuhoutunut osittain, 7=tutkittu ja tuhoutunut kokonaan

B. Alkuperäisyys: 1=täysin alkuperäinen, 2=entisöity osittain, 3=entisöity kokonaan, 4=siirretty alkuperäiseltä paikaltaan

C. Hoitotarve: 1=vaatii entistämistä, 2=vaatii kunnostamista, 3=vaatii puhdistamista tai esiin kaivamista, 4=vaatii tuki- tai suojarakenteita, 5=vaatii tutkimuksia tuhoutumisen estämiseksi, 6=vaatii jatkuvaa hoitoa, 7=ei vaadi hoitotoimenpiteitä

D: Hoitotilanne: 1=peruskunnostettu, 2= tuettu rakentein, 3=pidetään puhtaana

E: Rajaustarkkuus: 1=rajattu arvion pohjalta, 2= rajattu osittaisella koekaivauksella, 3= rajattu kokonaan epävarmasti koekaivauksin, 4= rajattu kokonaan luotettavin koekaivauksin, 5=rajattu näkyvien rakenteiden perusteella

F: Vahvistustapa: 1=rajattu vain muinaisjäännös, 2=rajattu vain suoja-alue, 3=rajattu sekä muinaisjäännös että suoja-alue

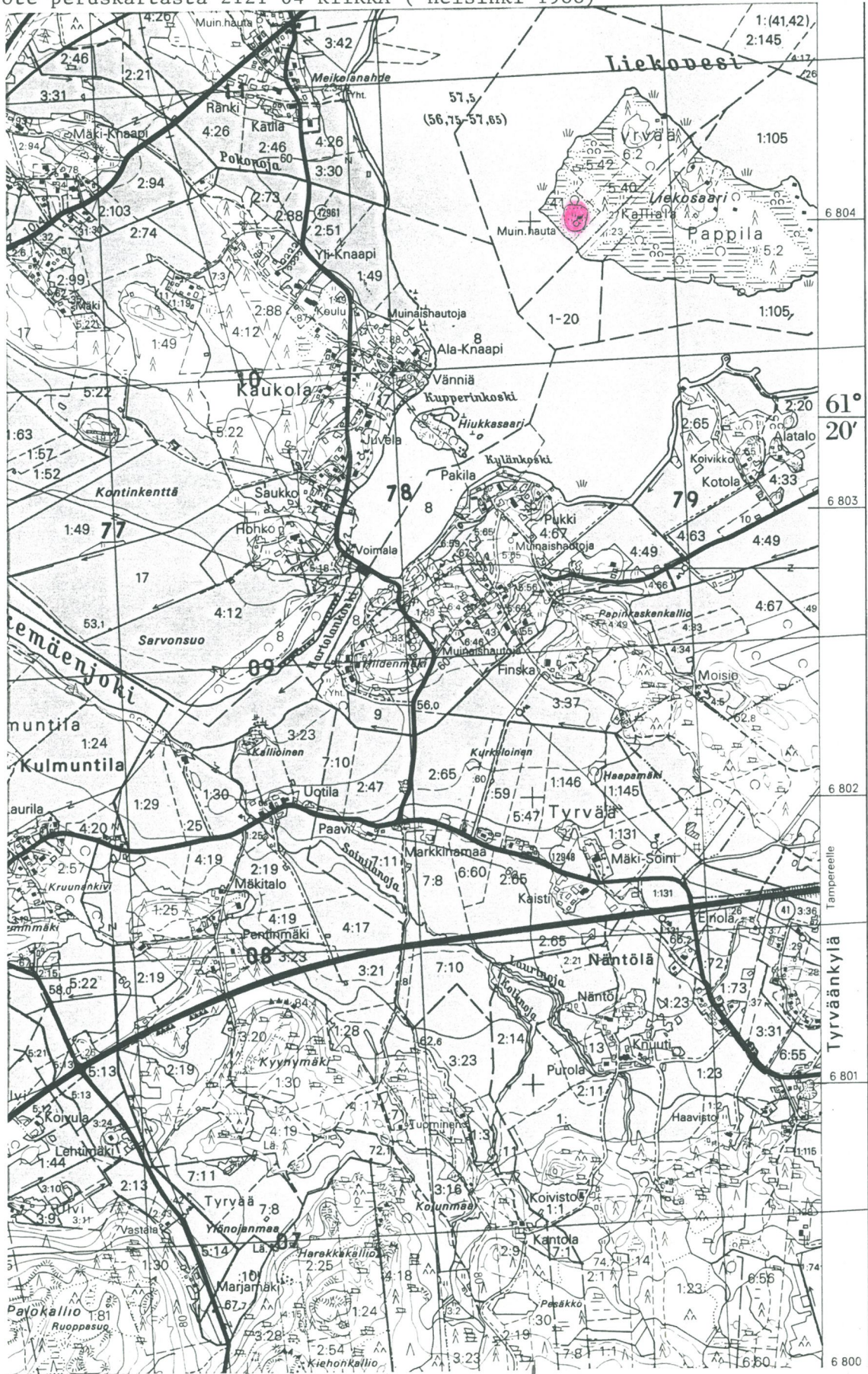
G: Maastomerkintä: 1=kuparitaulu, 2=kertova taulu, 3=paalurajaus ilman taulua, 4=paalurajaus ja taulu, 5= aitaus ja taulu, 6=rakennus ympärillä ja taulu

Tila ja omistaja

Mikäli kohde on useamman tilan tai kylän alueella, TÄYTÄ LISÄKORTTI

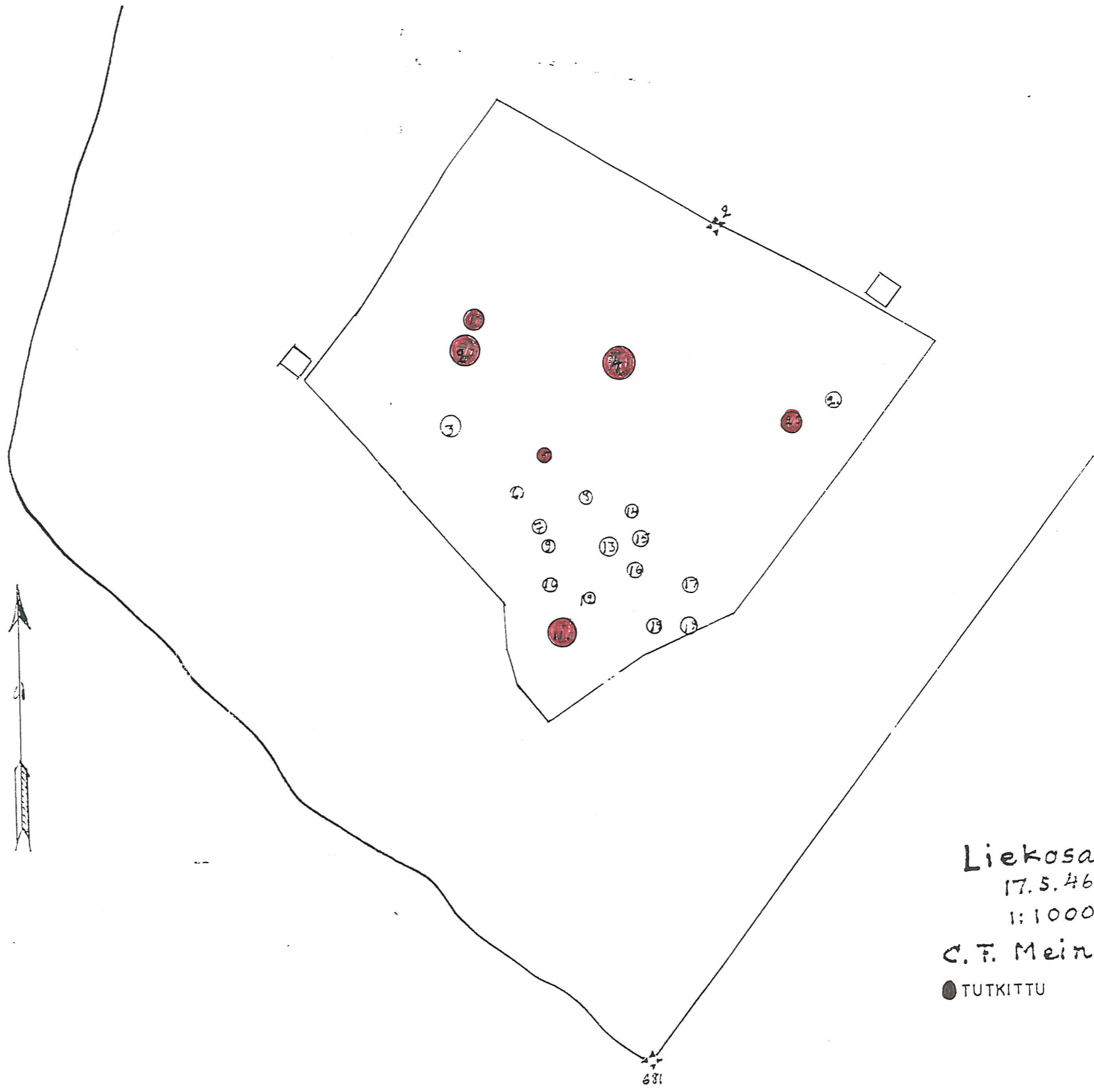
VAMMALA TYRVÄÄNKYLÄ LIEKOSAARI

ote peruskartasta 2121 04 KIIKKA (Helsinki 1988)




2438


2439



Liekosaari
 17.5.46
 1:1000
 C. F. Meinander
 ● TUTKITTU



 = kiinteä muinaisjäännös

 = koekuopat