

Jul. 1/2-62

Vammalan Kallialan Rauvon rautakautisen kalmiston tarkastus 24. 25/10; 1. 11 1961. Kertomukseen kuuluu karttaliite ja valokuvaliite, jonka filmit on lueteltu seuraavasti: 25529 - 25533. Löydöt on merkitty diarioon päänumerolla 15321.

Tarkastaessani Vammala - Häijää tielinjaa maastossa, löytyi Kallialan kylästä Rauvon talon maalta uusi rautakautinen rauniokalmisto. Se sijaitsee Tyrvään Vanhasta kirkosta n. 300 m luoteeseen, Vammalan ja Tyrvään rajasta n. 10 m etelä-lounaaseen, Rautavedestä 80 - 130 m länsi-luoteeseen, Rauvon talon viljelemättömässä haassa, keihäänkärjen HM 1197:9 löytöpaikan ympärillä. (ks. Kivikoski tark. kert. 1935). Maanomistaja on mv. Kalle Äijälä, os. Tyrvää, Kallialan kl.

#### Raunioiden kuvaus:

1. Raunio sijaitsee Kampin talosta n. 800 m kaakkoon, rantaan vievän polun länsipuolella, 100 m N keihäänkärjen löytöpaikasta. Raunio on suorakaiteenmuotoinen, suurien maakivien kehystämä. Muinaisjäännös on kauttaaltaan turpeenpeittämä ja kaunis rakenteeltaan. Raunion koko on 8 x 5 m. Latomuksen S syrjässä oli pieni kaivantoto, ilmeisesti TVH:n koekuoppa. Poimin siitä savitiivisteitä ja saviastianpalasia (KM 15321). Nämä löydöt olivat erittäin vahvassa nokimaassa palaneiden kivensirujen joukossa.
2. Raunio sijaitsee edellämainitusta rauniosta n. 200 m etelään, 100 m keihäänkärkien löytöpaikasta, etelä-kaakkoon, Rautavedestä n. 90 m pohjoiseen. Raunio on muodoltaan kolmiomainen, turpeen peittämä; kiveystä pilkistää siellä täällä esiin. Koko on 9.30 x 8 m.

3. Raunio sijaitsee edellämainitusta muinaisjäännöksestä n. 10 m pohj.-luoteeseen. Latomus on ladottu kahden maakiven väliin. Siinä on pyöreää mukulamaista kiveystä, joka pilkistää esiin turpeen alta. Raunion koko on 4 x 5 m. Ei vaikuta oikein tyyppilliseltä haudalta.
4. Raunio sijaitsee n:rosta 2 n. 10 m koilliseen kalliopohjalla tai isojen maakivien rajoittamassa loukossa. Raunion koko on 6 x 3.50 m. Raunio on turpeen peittämä, jonka lomitse pilkistää esiin kiveystä.
5. Raunio sijaitsee n:rosta 1 50 m kaakkoon. Kyseessä on kalliopohjalle ladottu soikea latomus, joka on kauttaaltaan turpeen peitossa. Raunion S kupeessa oli pieni kaivanto, josta löysin saviastianpalasen ja palanutta savea (KM 15321). Raunion koko on 6 x 4.30 m.
6. Raunio sijaitsee 5.10 m N rauniosta 5. Latomus on hyvin laakea ja muodoltaan epämääräinen. Koko on 5 x 7.20<sup>m</sup>. Mahdollisesti esihistoriallinen hauta.
7. Raunio sijaitsee n. 13 m n:rosta 5 lounaaseen. Kyseessä on kahden kallionsärmän väliin tehty turpeenpeittämä latomus. Koko on 4 x 5 m. Mahdollisesti esihistoriallinen hauta.

Alussa mainittu Vammala - Häijää tielinja on suunniteltu kulkevaksi raunion 1 ylitse. 1. 11 1961 sovittiin maastossa TVH:n edustajan kanssa siitä, että ko. suuntaa muutetaan sen verran, että raunio 1 säästyy. Tähän on saatu kirjallinen vahvistus TVH:lta 20. 11 1961.

Raunioihin 1, 2 ja 5 on kiinnitetty rauhoitustaulut.

Helsingissä 31. 1 1962

*Anna-Liisa Hirviluoto*  
Anna-Liisa Hirviluoto

Kuuluu A-L Hirviliuodon tark. kert. v. 1961

Vammala, Kalliala

Suunnitelma

# VAMMALAN - HÄIJÄÄN

maantien parantamiseksi  
Vammalan kauppalassa, Tyrvään, Karkun  
ja Mouhijärven kunnissa

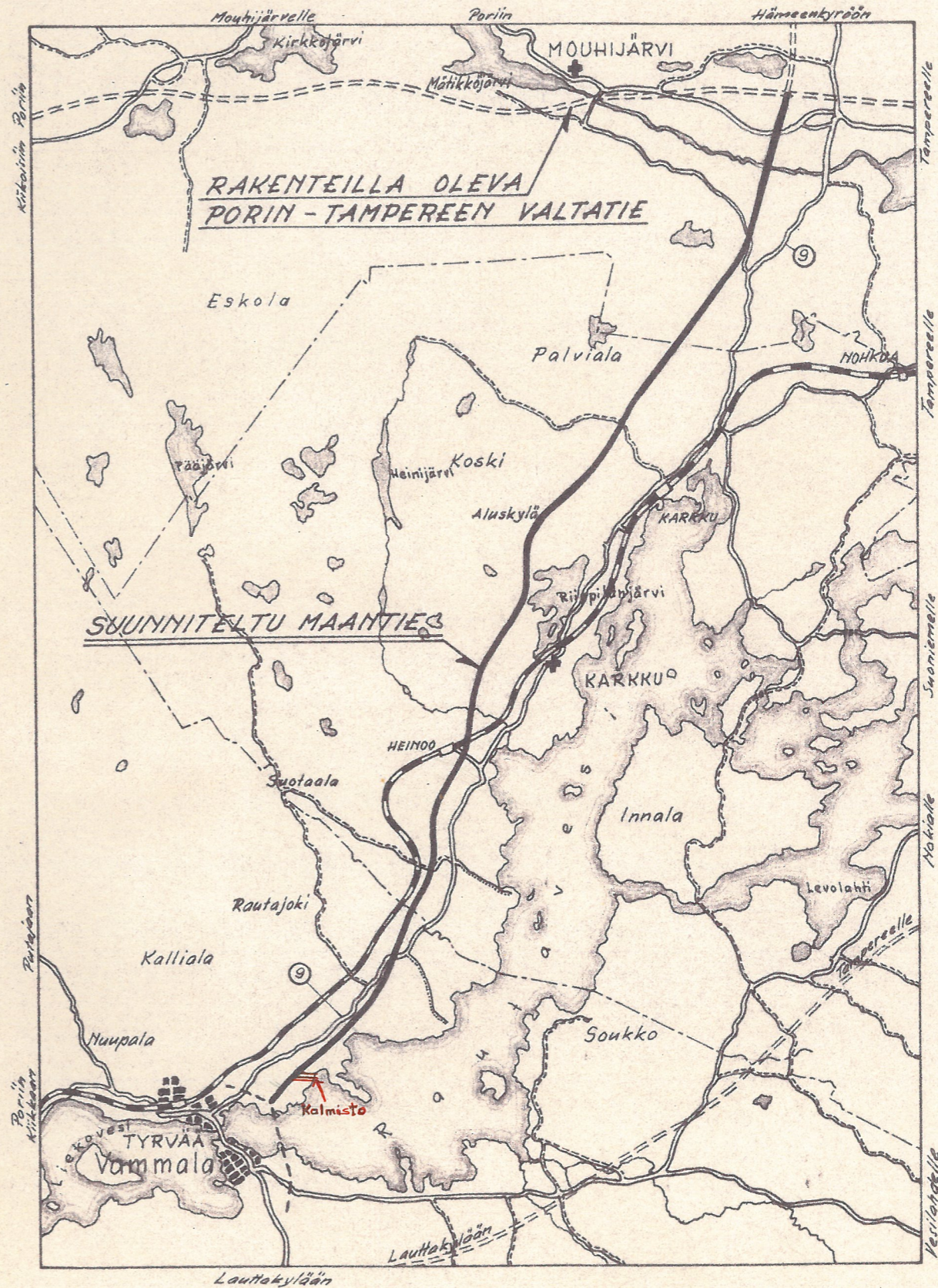
Vastaanottaja	
Ylim. aman. Anna-Liisa Hirviliuoto	
Lähtettäjä	Päiväys
Ins. I Riihihuhta	28.10.61

Lähetän ohessa pyytämänne kartta-  
otteen Vammala-Häijää maantien  
parantamissuunnitelmasta.  
Suunnitelmaa ei ole vahvistettu.  
Tietä ei rakenneta ensi talven  
aikana.

Yleiskartta  
Suunnitelmapartti

*I. Riihihuhta*  
*suunnitelmasta*  
*28.10.61*

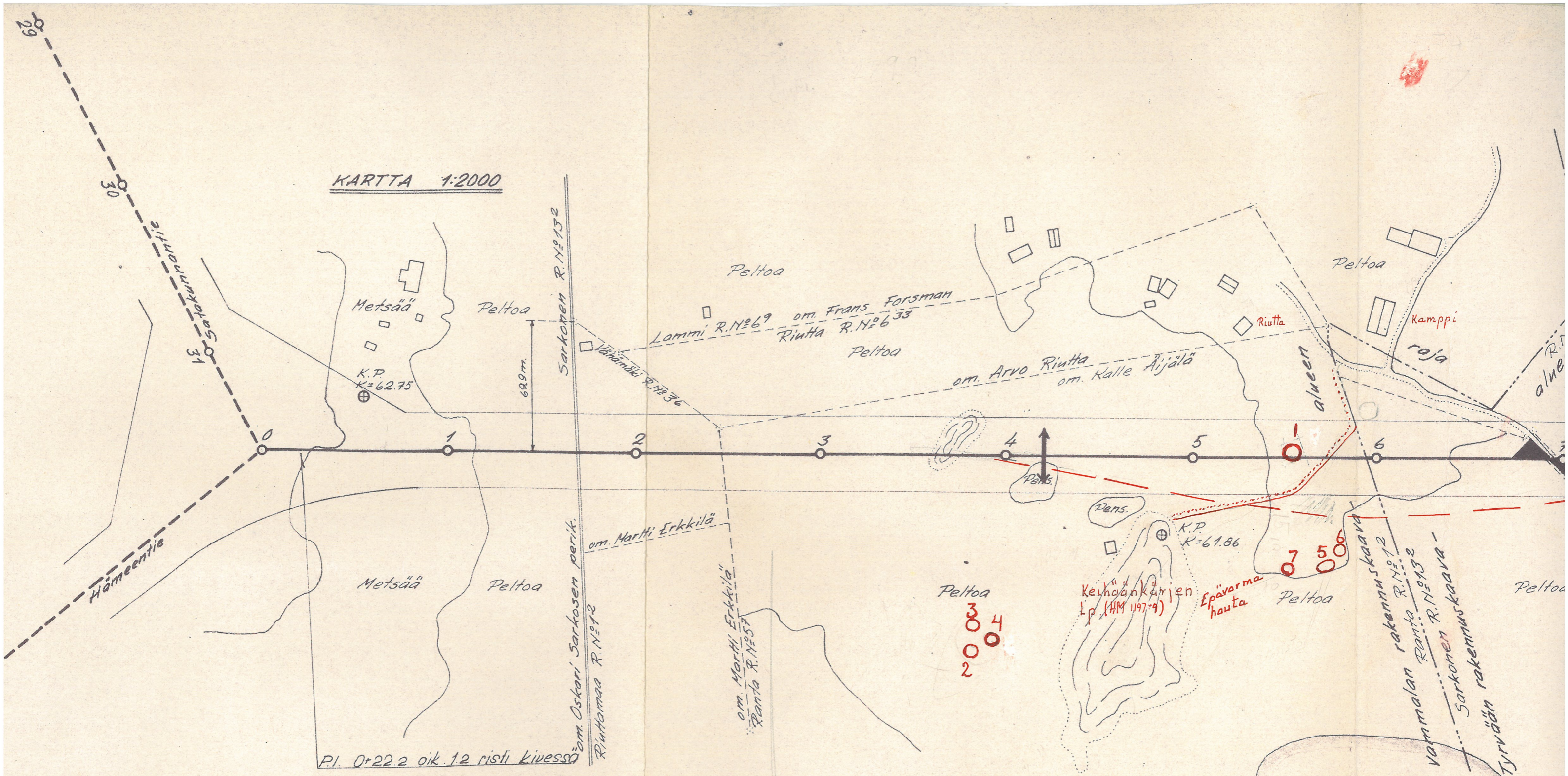
YLEISKARTTA 1:100000



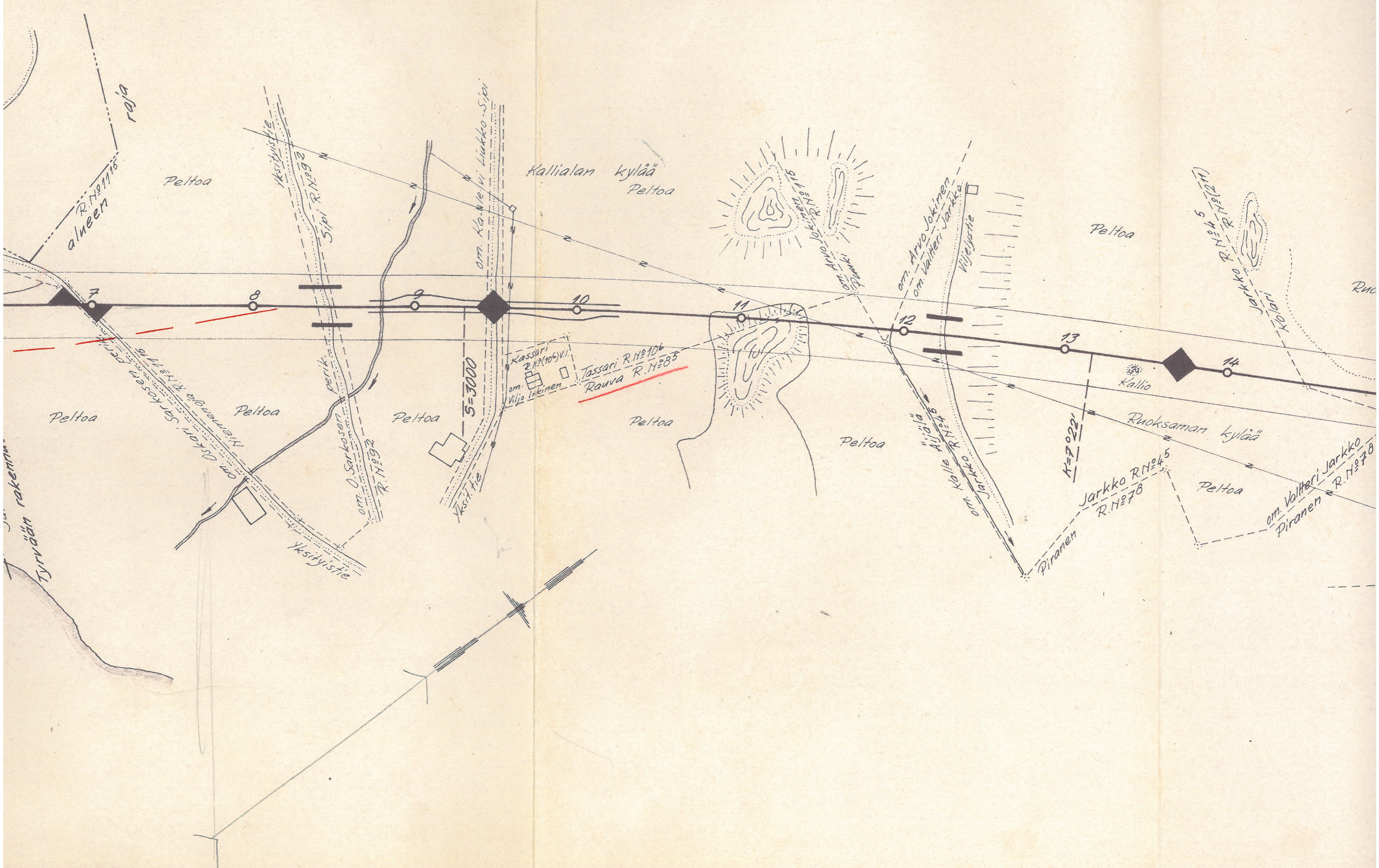
29

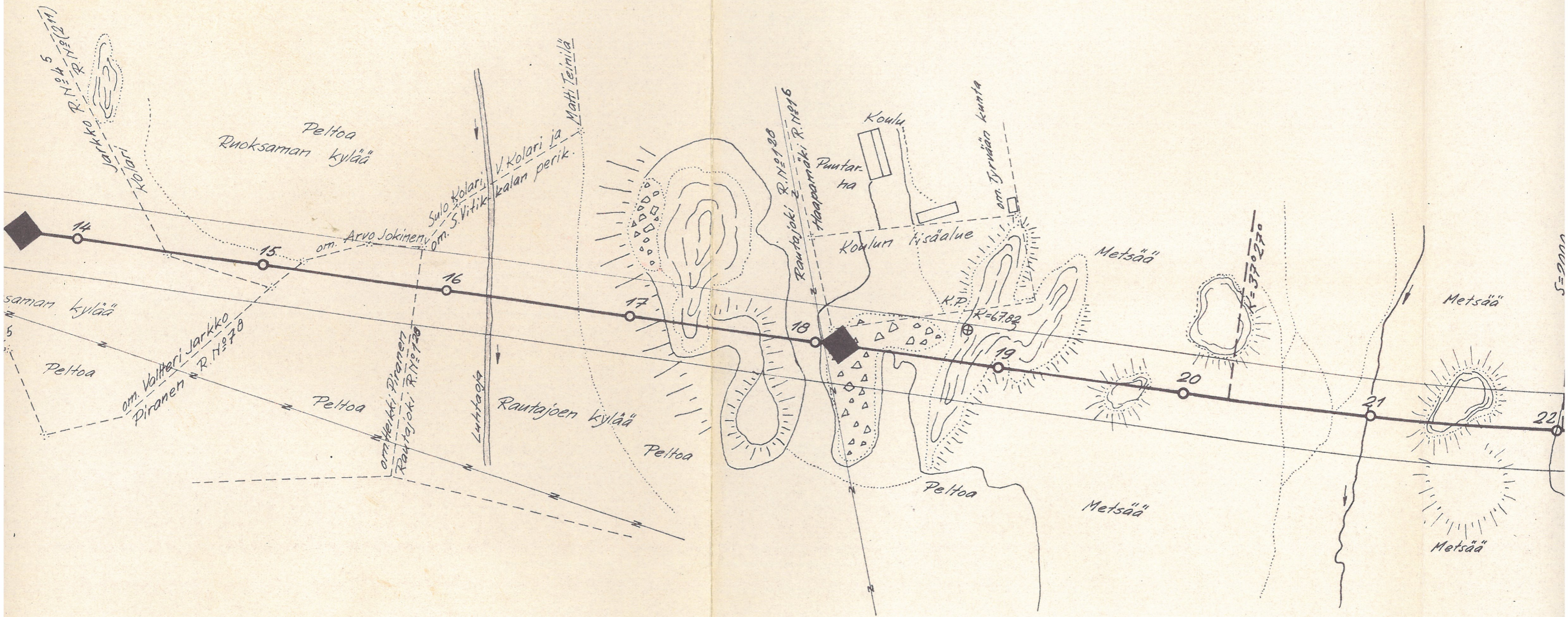


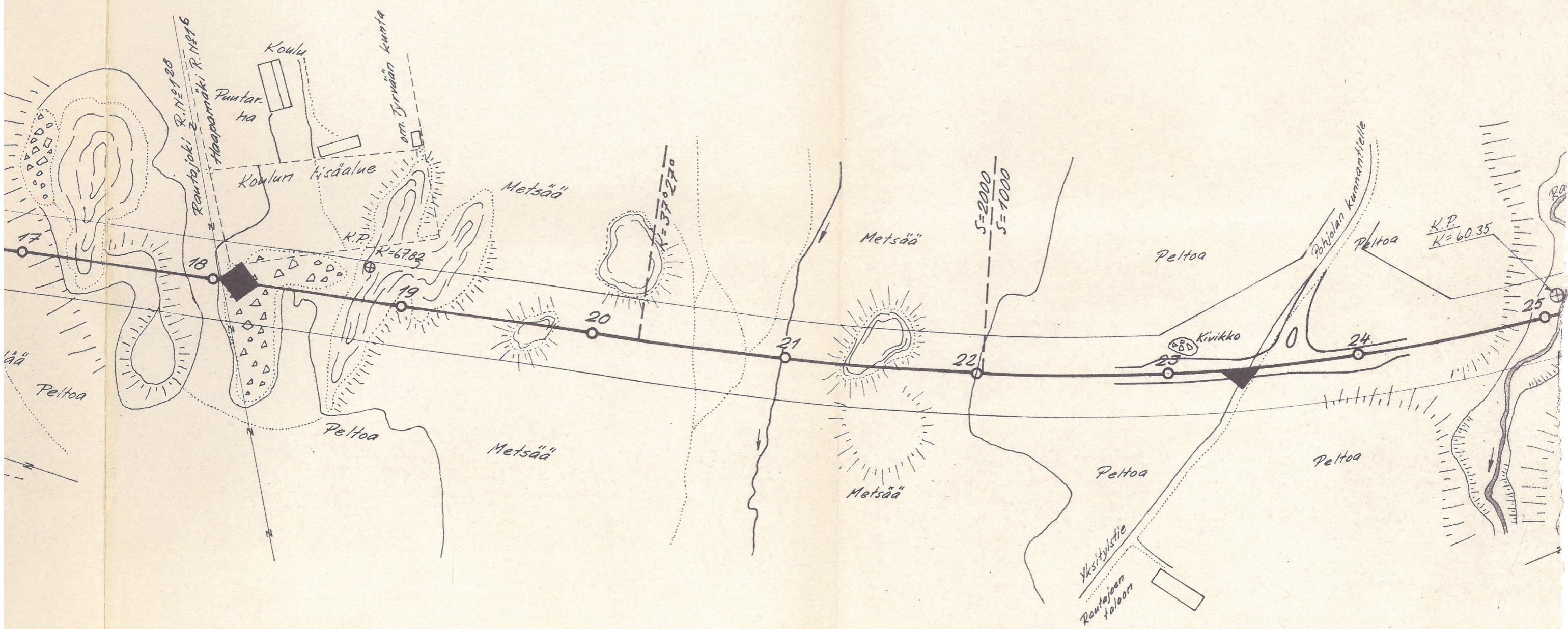
KARTTA 1:2000

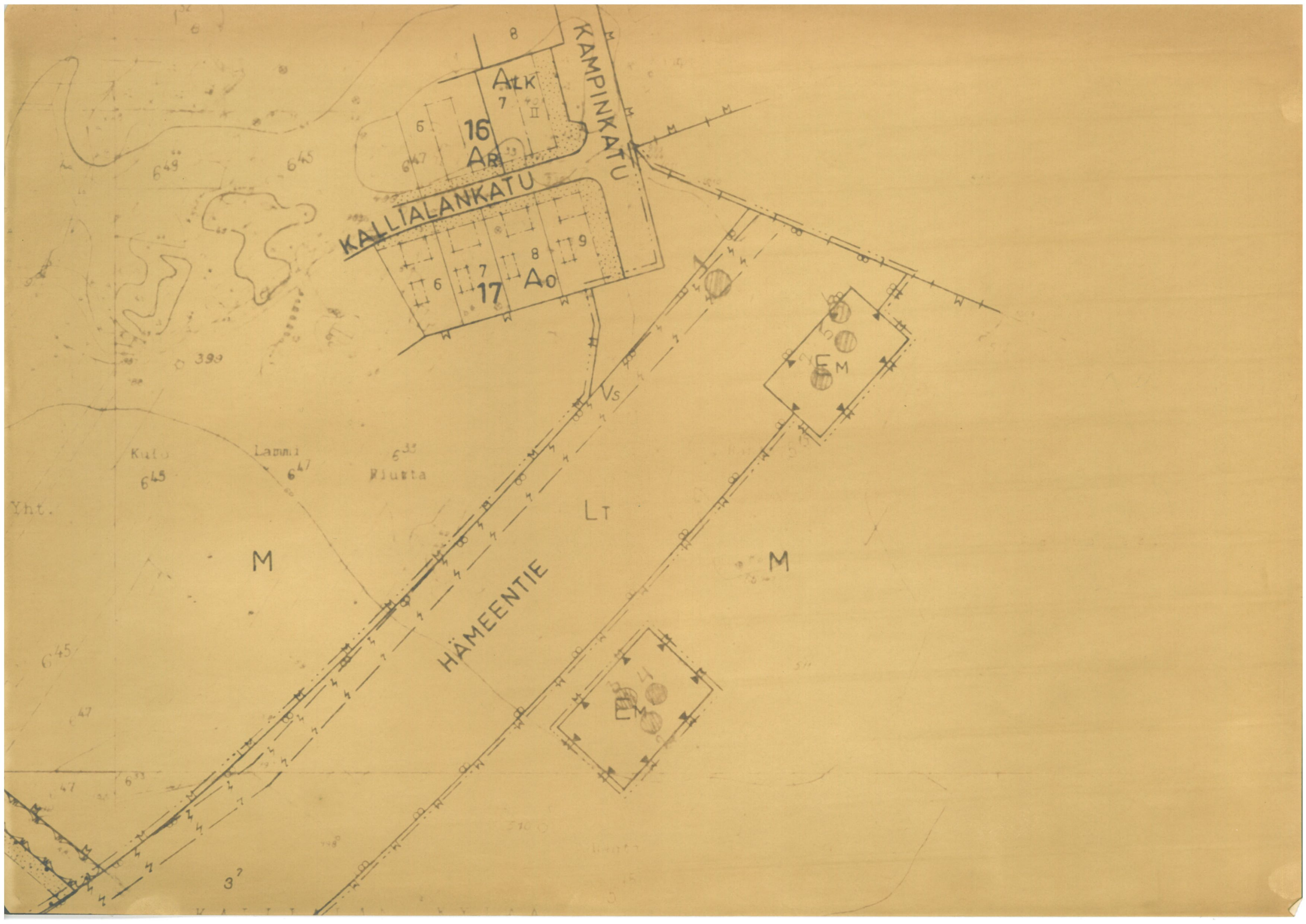


- ▲ Liittymä, jonka valtio rakentaa
- △ --- --- yksityinen saa rakentaa
- ↑↓ Viljelysliittymä

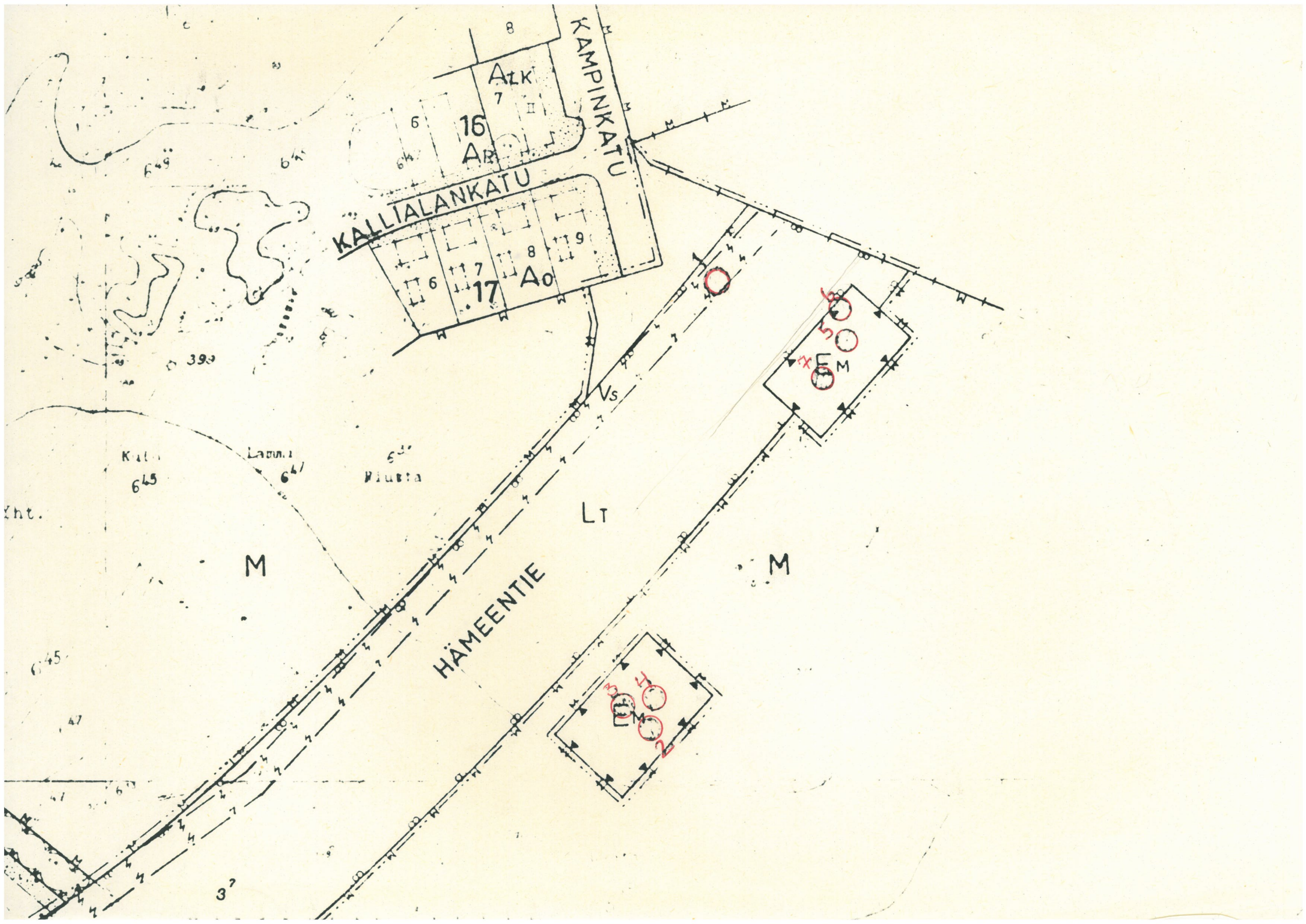












Vammala, Halliala, Rauvon tl.

25529



Raunio 1. Taustalla Tyrvään Vanha kirkko.

25530



Raunio 1. Taustalla on kalli, josta on löydetty keihäänkärki, HM, 1197:9.

25531



Rauniot 2, 3 ja 4.

25532



Raunio 2, Taustalla on Rautavesi.

Raunio

Valok. A-L Hirvikuole 1961

Syvää Rautajoen kartanon alueella sijaitseva mj.  
25533



Hautakumpu (?). Sijaitsee Rautajoen  
kartanosta n. 200 m luoteeseen.  
Ks. Eä-Eskon inv. kart.

Käämä