

Arkiert. D. 60/13.2.1997

ARKEOLOGISEN KOHTEEN TARKASTUS

908	1	0033
-----	---	------

Tunnistetiedot

Kunta: Valkeakoski Inventointinnumero: _____
Alue: Mälkiäinen Luokka: II
Nimi: Nerooniemi Ajoitus: rautakausi? / hist. aika
Kohteen laji: röykkiöitä Lukumäärä: 59
Kohteesta muita kortteja _____ kpl (ks. täyttöohjeet)
Tarkastaja: Vadim Adel Tarkastusaika: 8.-10.7. ja 21.8.1996

Sijaintitiedot

Peruskartta 2132 05 TYRVÄNTÖ Pinta-ala n. 2 ha
x = 6787 18-39 y = 2514 67-80 z = 80-85
Suunta ja etäisyys kirkosta tms. Tyrvännön kirkosta 5,6 km suuntaan NW

Hoito ja kunto (ks. täyttöohjeet)

A B C D E F G

Tila ja omistaja (ks. täyttöohjeet)

Kylä/kaupunginosa: Mälkiäinen
Tila/Rno/Nimi RN:o 2:33
tai Kortteli/tontti/palsta _____
Omistaja: Ulla-Maija Voipio Puhelin: 931-554374
Osoite: Omakatu 32 Postitmp: 33500 TAMPERE
Kiinteistötunnus

908	487	0002	0033
-----	-----	------	------

 vuokrattu, ks huomautukset

Kylä/kaupunginosa: Mälkiäinen
Tila/Rno/Nimi RN:o 2:34
tai Kortteli/tontti/palsta _____
Omistaja: Marja-Leena Sommardal Puhelin: _____
Osoite: Dosentintie 3 B14 Postitmp: 00330 HELSINKI
Kiinteistötunnus

908	487	0002	0034
-----	-----	------	------

 vuokrattu, ks huomautukset

Kylä/kaupunginosa: Mälkiäinen

Tila/Rno/Nimi RN:o 2:32?

tai Kortteli/tontti/palsta _____

Omistaja: Jarkko Sjelvgren Puhelin: 918-7810754

Osoite: Jalavakatu 5 A Postitmp: 15520 LAHTI

Kiinteistötunnus

908	487	0002	0032?
-----	-----	------	-------

 vuokrattu, ks huomautukset

Aiemmat tiedot: 6 kiven- ja maansekaista kumpua
Tark. O.Soininen 1994

Aiemmat löydöt: Voipion huvilan eteläpuolelta, kasvimaasta on löytynyt kivistä 1940-luvun alusta. Annettu tuolloin Apollon koulun (Hgin 5. yhteiskoulu) rehtori Viljo Alaselle toimitettavaksi Kansallismuseoon. Paikalla kävi silloin joku arkeologi (Voipion mukaan).

Tarkastuslöydöt: ei löytöjä

TARKASTUSKERTOMUS

Liitteet:

kartat kopia peruskartasta 1:20 000, yleiskartta 1:500

muut liitteet:

negatiivit:

diat:

Tarkastuksen aihe: vuoden 1994 tarkastustietojen täydennys ja alueen kartoitus (vuonna 1995 havaittiin, että alueella on 6 ilmoitetun röykkiön lisäksi lukuisia muita röykkiöitä).

Kohteen kuvaus: Mälkiäisten koillispuolella, Vanajaveden Kuhanselkään pistävällä pohjoisluode-eteläkaakko -suuntaisessa Nerooniemessä on 59 kivi-röykkiötä. Rauniot sijaitsevat osaksi metsämaalla, osaksi kesämökkien pihoilla. Niemen halki kulkee yksityiskäytössä oleva mökkitie. Röykkiöt 1, 3-25 ja 27-31 sijaitsevat tilan RN:o 2:34 alueella, röykkiöt 2, 26 ja 45-59 tilan RN:o 2:33 alueella ja röykkiöt 32-44 Sjelvgrenin omistamalla tontilla. Röykkiöt 45-59 sijaitsevat niemen kärjessä Voipion kesämökin itä- ja kaakkoispuolella, röykkiöt 26-31 tien lounaispuolella, muut tien koillispuolella. Tien koillispuolella on röykkiöiden lisäksi NE-SW- ja NW-SE -suuntaisia, n. 25-40 x 2-5 x 0,5-1 m kokoisia, paikoin hyvin maatuneita vallimaisia raunioita, mahdollisesti rauenneiden kiviaitojen jäännöksiä. Tien lounaispuolisen n. 1 m leveän ja 0,5 m korkean kiviaidan päät ovat samoin rauenneet. Raunioiden sijainti käy ilmi liitteestä olevasta yleiskartasta. Mittaukset on suoritettu röykkiöiden keskeltä, ellei muuten mainita.

Röykkiö 1: 34 m tiestä, pisimmän "vallin" luoteispäästä 4 m luoteeseen, polun varrella. Soikeahko, isohkoista (30-40 cm kokoisista) kivistä kasattu sammaloitunut röykkiö. Pituus (NW-SE) 3,0 m, leveys 2,0 m, korkeus 0,4 m. Kasvaa ahomansikkaa. Röykkiön lounaispuolella kasvaa iso mänty.

Röykkiö 2: 25 m tiestä, kahden NW-SE -suuntaisen "vallin" välissä. Ison (n. 1,3 x 1,5 x 0,8 m kokoisen) maakiven lounaispuolelle kasattu 20-40 cm:n kokoisia kiviä. Soikeahko, sammaloitunut röykkiö. Pituus yhteensä (NNE-SSW) 2,5 m. Kaakkoisreunassa kasvaa kaksi isohkoa mäntyä.

Röykkiö/kivikehä 3: 50 m tiestä, Somnardalin pienen leikkimökin kaakkoiskulmasta 4 m eteläkaakkoon, röykkiö 1:sta 19 m itään. N. 20-60 cm:n kokoisista kivistä kasattu röykkiö, jonka keskellä halkaisijaltaan n. 1,2 m oleva kivetön alue. Röykkiön pituus (SE-NW) 4,5 m, leveys 3,5 m, korkeus 0,5 m.

Röykkiö 4: leikkimökin lounaiskulmasta n. 7,5 m luoteeseen, röykkiö 1:stä 14 m koilliseen, polun varrella. Pyöreähkö, erikokoisista kivistä kasattu sammaloitunut röykkiö, halk. 4,5 m, kork. 1,2 m. Keskellä iso (1,0 x 0,7 x 0,7 m) kivi. Röykkiön keskellä kasvaa kaksi koivua ja pihlaja, pohjoisosassa pieniä kuusia.

Röykkiö 5: leikkimökin kaakkoiskulmasta 30 m kaakkoon, 60 m niemen itärannasta, sekametsässä. Soikea, 20-30 cm:n kokoisista kivistä kasattu sammaloitunut röykkiö.

Luoteisosassa isompi, 0,9 x 0,4 x 0,2 m:n kokoinen kivi. Pituus (SSE-NNW) 3,5 m, leveys 2,5 m, korkeus 0,5 m. Kasvaa ketunleipää ja villivadelmaa.

Röykkiö 6: pisimmän "vallin" päällä sijaitsevasta rajapyykistä 18 m itäkaakkoon, metsässä. Isohkoista (20-50 cm:n kokoisista) kivistä kasattu pyöreä, sammaloitunut röykkiö, halk. 3,2 m, kork. 0,6 m. Keskellä n. 0,3 m syvä painauma. Kasvaa kolme melko vanhaa koivua, pihlajan taimikkoa, ketunleipää, villiviinimarjaa.

Röykkiö 7: Sommardalin kesämökin lounaiskulmasta 16 m etelään, röykkiö 1:stä 19 m koilliseen, polun varrella. Pyöreä, erikokoisista (halk. 20-60 cm) kivistä kasattu sammaloitunut röykkiö, halk. n. 5,0 m, kork. 1,4 m. Keskellä iso (1,5 x 1,5 x 0,8 m) lohjennut kivi. Kasvaa pihlajaa, viinimarjaa, vadelmaa ja ketunleipää.

Röykkiö 8: röykkiö 4:stä 9 m koilliseen, Sommardalin kesämökin ja leikkimökin välissä, loivasti koilliseen viettävällä rinteellä. Iso, pyöreähkö, sammaloitunut röykkiö, kasattu 10-50 cm:n kokoisista kivistä, karikkeen peittämä. Halk. 7,5 m, kork. 0,7-1,5 m. Kasvaa ketunleipää ja mansikkaa, röykkiön keskellä on pihlaja, koillisreunassa koivuja, pohjoispuolella kuusi ja mänty. Röykkiön koillispuolella on kellarikuoppa, n. 5 x 4 m laajuinen ja 1 m syvä, jonka pohjoispuolelle on kasattu maata ja kiviä (n. 4 x 3 x 1,5 m kokoinen kasa).

Röykkiö 9: Sommardalin kesämökin ja kellarikuopan välissä; mökin kaakkoiskulmasta röykkiön pohjoisreunaan on 5 m, röykkiö 8:n keskeltä röykkiö 9:n eteläreunaan 7,5 m. Soikeahko kiven- ja maansekainen röykkiö, karikkeen peittämä. Pituus (NNW-SSE) 7 m, leveys 5,5 m, korkeus 0,6 m. Pohjoispäässä iso (1,3 x 0,8 x 0,5 m kokoinen), karikkeen peittämä kivi; länsiosassa röykkiön päällä 0,7 x 0,6 x 0,3 m kokoinen kivi, mahdollisesti myöhemmin tuotu. Kasvaa sammalta ja ketunleipää; röykkiön pohjoisreunassa on kaksi isoa kuusta.

Röykkiö 10: Sommardalin kesämökin itäseinän edessä. Pyöreä, isohkoista kivistä kasattu sammaloitunut röykkiö, keskellä painauma, jossa ison katajan kanto (omistajan mukaan oli n. 2 m korkea). Suurin (n. 1,0 x 0,6 x 0,5 m kokoinen) kivi on mökin viereisellä reunalla. Röykkiön päälle on myöhemmin (mökin rakennus- tai pihatöissä) lisätty pieniä kiviä. Röykkiön halkaisija 2,8 m, korkeus 0,5 m. Kasvaa ketunleipää ja saniaista.

Röykkiö 11: Sommardalin kesämökin koilliskulmasta 4,5 m koilliseen, röykkiö 10:stä n. 1,5 m pohjoiseen (reunasta reunaan). Korkea, soikeahko, turpeen peittämä kiviröykkiö. Pituus (ENE-WSW) 4,2 m, leveys 3,0 m, korkeus 0,8 m. Isoja kiviä reunassa ("kehä"), suurin kivi on röykkiön lounaisosassa (0,9 x 0,7 x 0,4 m kokoinen). Kasvaa mustikkaa ja saniaista, kivet sammaloituneet.

Röykkiö 12: Sommardalin kesämökin koilliskulmasta 13,5 m itäkoilliseen, loivasti itään viettävällä rinteellä, kuusimetsässä. Lähinnä päärynänmuotoinen, erikokoisista kivistä kasattu, sammaloitunut röykkiö. Pituus (NW-SE) 7 m, leveys 5 m, korkeus 0,5 x 1,0 m. Kaksi isoa (n. 1,2 x 0,8 x 0,9 m kokoista) kiveä: röykkiön luoteis- ja kaakkoisosassa. Kasvaa ketunleipää, saniaista, vadelmaa, tuomen taimia, röykkiön luoteisosassa kasvaa kuusi.

Röykkiö 13: Sommardalin kesämökin kaakkoiskulmasta n. 30 m itäkaakkoon, WC:n pohjoiskulmasta 10,5 m koilliseen, kuusimetsässä. Soikeahko, sammaloitunut 10-30 cm:n kokoisista kivistä kasattu röykkiö, karikkeen peittämä. Pituus (WSW-ENE) 4 m, leveys 3 m, korkeus 0,5 m. Iso (n. 1,0 x 0,7 x 0,6 m kokoinen) maakivi pohjoisreunassa. Kasvaa vadelmaa, ketunleipää ja viinimarjaa.

Röykkiö 14: WC:n koilliskulmasta 12,5 m itään, 46 m niemen itärannasta, kuusimetsässä. Lähinnä kolmionmuotoinen röykkiö, maakiviä (halk. 0,7-1,0 m) kulmissa ja pienempiä kiviä keskiosassa. Pituus (N-S) 3,3 m, leveys n. 3,0 m, korkeus 0,5 m. Karikkeen peittämä. Kasvaa sammalta ja ketunleipää, koillisreunassa kuusia.

Röykkiö 15: WC:n koilliskulmasta 14 m kaakkoon, kuusimetsässä. Pitkänomainen, kaareva, sammaloitunut röykkiö, karikkeen peittämä. Ladottu 30-50 cm:n kokoisista kivistä. Pituus (NW-SE) 3,8 m, leveys 1,2 m, korkeus 0,5 m. Kasvaa ketunleipää.

Röykkiö 16: röykkiöstä 15 kaakkoon 7 m, kuusimetsässä. Pyöreähkö, 20-50 cm:n kokoisista kivistä kasattu röykkiö, karikkeen peittämä. Halk. 2,2 m, kork. 0,5 m. Kasvaa vadelmaa, seljaa, ketunleipää.

Röykkiö/kivikehä 17: WC:n lounaiskulmasta 3,7 m etelään (raunion pohjoispää), kuusimetsässä. Puoliympyrän tai kolmion muotoinen, n. 1 m leveä, 20-50 cm:n kokoisista kivistä tehty sammaloitunut ja karikkeen peittämä kehä, ehkä jonkin rakennuksen perustus. Raunion pituus (N-S) 9 m, leveys 6 m. Kasvaa koivua, kuusta (reunoissa), vadelmaa, saniaista, nokkosta, ketunleipää. Raunion keskellä on lahonutta puuta ja risuja.

Röykkiö 18: röykkiö 1:stä 11 m pohjoiseen, sekametsässä. Soikea, sammaloitunut, 10-70 cm kokoisista kivistä kasattu röykkiö, karikkeen peittämä. Pituus (N-S) 4,6 m, leveys 3,2 m, korkeus 1,2 m. Pohjoisosassa on isompi, n. 1,9 x 1,2 x 1,2 m kokoinen kivi. Kasvaa ketunleipää ja viinimarjaa, koillisreunassa on iso pihlaja. Röykkiön luoteispuolella on n. 5 x 5 m laajuinen epämääräinen kivikko.

Röykkiö 19: röykkiö 1:stä 8,7 m luoteeseen. Pyöreähkö, sammaloitunut, 20-50 cm:n kokoisista kivistä kasattu röykkiö, karikkeen peittämä. Halk. 3 m, kork. 0,3 m. Kasvaa vadelmaa, röykkiön länsiosassa kasvaa vanha kuusi.

Röykkiö 20: n. 17 m tiestä, lehtipuumetsässä. Pyöreähkö, 10-60 cm:n kokoisista kivistä kasattu sammaloitunut röykkiö, karikkeen peittämä. Halk. 3,5 m, kork. 0,5 m. Itäreunassa n. 0,9 x 0,7 x 0,5 m kokoinen maakivi. Kasvaa viinimarjaa ja ketunleipää, röykkiön eteläreunassa kasvaa vanha pihlaja.

Röykkiö 21: n. 19 m tiestä, lehtipuumetsässä. Pyöreä, 10-50 cm:n kokoisista kivistä kasattu sammaloitunut röykkiö, karikkeen peittämä. Halk. 4,5 m, kork. 0,5 m. Keskellä n. 1 x 1 m laajuinen painauma. Kasvaa ketunleipää ja saniaista.

Röykkiö 22: röykkiö 21:stä 12 m koilliseen, Sommardalin kesämökin lounaiskulmasta 29,5 m lounaaseen, lehtipuumetsässä. Soikea, 10-50 cm:n kokoisista kivistä kasattu sammaloitunut röykkiö, karikkeen peittämä. Pituus (N-S) 3 m, leveys 2 m, korkeus 0,3 m. Kasvaa seljaa, viinimarjaa, vadelmaa, ketunleipää. Röykkiön lounaispuolella kasvaa iso mänty.

Röykkiö 23: Sommardalin kesämökin lounaiskulmasta 21 m länteen, pihan laidalla. Korkeahko, pitkänomainen, erikokoisista kivistä kasattu sammaloitunut röykkiö. Pituus (NNE-SSW) 3,5 m, leveys 1,8 m, korkeus 0,7 m.

Röykkiö 24: n. 22 m tiestä, lehtipuumetsässä. Soikeahko, 20-50 cm:n kokoisista kivistä kasattu karikkeen peittämä röykkiö. Pituus (SW-NE) 3,8 m, leveys 3,0 m, korkeus 0,4 m. Lounaispäässä isompi, 0,6 x 0,7 x 0,4 m kokoinen kivi. Kasvaa ketunleipää ja vadelmaa, reunoissa haapaa. Röykkiön koillispuolella on epämääräinen kivikko.

Röykkiö 25: n. 7 m tiestä, Sommardalin kesämökistä saunaan vievän polun varrella. Pyöreähkö, 20-50 cm:n kokoisista kivistä kasattu, karikkeen peittämä röykkiö. Halk. 3,2 m, kork. 0,3 m. Reunoissa isompia kiviä. Kasvaa ketunleipää, vadelmaa, viinimarjaa. Röykkiön keskellä kasvaa iso mänty.

Röykkiö 26: 11 m tiestä, Voipion saunan pohjoiskulmasta 22,5 m koilliseen, sekametsässä. Soikeahko, 20-50 cm:n kokoisista kivistä kasattu sammaloitunut röykkiö, karikkeen peittämä. Pituus (SE-NW) 2,5 m, leveys 1,7 m, korkeus 0,3 m. Keskellä n. 1,0 x 0,8 m kokoinen sammaloitunut laakakivi. Kasvaa pihlajan taimia, röykkiön kaakkoisreunassa kasvaa kuusi.

Röykkiö 27: n. 17 m tiestä, röykkiö 26:sta n. 11 m lounaaseen, sekametsässä. Pyöreähkö, 10-50 cm:n kokoisista kivistä kasattu, sammaloitunut röykkiö. Halk. 2 m, kork. 0,3 m. Kasvaa pihlajan taimia ja viinimarjaa, röykkiön keskellä kasvaa koivu.

Röykkiö 28: n. 15 m tiestä, Sommardalin saunan kuistin eteläkulmasta n. 24 m kaakkoon, sekametsässä, loivasti lounaaseen viettävällä rinteellä. Pyöreähkö, 20-50 cm:n kokoisista kivistä kasattu, sammaloitunut röykkiö, karikkeen peittämä. Halk. 1,5 m, kork. 0,5 m. Kasvaa vadelmaa ja pihlajan taimia.

Röykkiö 29: Sommardalin saunan kuistin eteläkulmasta 21 m kaakkoon, röykkiö 28:sta 5 m länteen. Pyöreähkö, 10-30 cm:n kokoisista kivistä kasattu, sammaloitunut röykkiö, karikkeen peittämä. Halk. 1,5 m, kork. 0,5 m. Röykkiön eteläosassa on 1,2 x 0,6 x 0,5 m kokoinen maakivi. Kasvaa vadelmaa, kuusen- ja pihlajantaimia.

Röykkiö 30: Sommardalin saunan kuistin eteläkulmasta 12 m itään, n. 14 m tiestä. Soikea, 10-50 cm:n kokoisista kivistä kasattu, sammaloitunut röykkiö, karikkeen peittämä. Pituus (N-S) 4,5 m, leveys 2,5 m, korkeus 0,6 m. Itäreunassa kasvaa tuomipensaikkoa.

Saunan luoteispuolelle, n. 2 m seinästä, on kasattu ilmeisesti saunan rakentamisen yhteydessä isoja, 0,3-1,0 m:n kokoisia kiviä. Kivikasan pituus (SW-NE) n. 4 m, leveys n. 3 m, korkeus n. 0,5 m.

Röykkiö 31: Sommardalin saunan pohjoiskulmasta n. 9 m pohjoisluoteeseen. Soikeahko, 10-30 cm:n kokoisista kivistä kasattu, sammaloitunut röykkiö, karikkeen peittämä. Pituus (E-W) 2,5 m, leveys 1,5 m, korkeus 0,6 m. Röykkiön itäosassa on n. 1,0 x 0,9 x 0,5 m kokoinen maakivi, jonka päällä pienempiä kiviä, ja iso, vanha kuusi. Röykkiö 31:n ja tien välissä on rauennut kiviaidan luoteispää.

Röykkiö 32: Sjelvgrenin kesämökille vievästä tiestä n. 12 m kaakkoon, synkässä lehtimetsässä. Ison (1,5 x 1,1 x 0,7 m kokoinen) maakiven koillispuolelle kasattu 20-50 cm:n kokoisia kiviä. Sammaloitunut, karikkeen peittämä röykkiö. Pituus (SW-NE) 3 m, leveys 1,2 m, korkeus 0,7 m.

Röykkiö 33: Sjelvgrenin kesämökille vievästä tiestä n. 4 m kaakkoon (röykkiön luoteisreunaan), röykkiö 32:sta n. 7 m pohjoiseen (röykkiö 33:n lounaisreunaan), lehtimetsässä. Laaja, matala, erikokoisista kivistä kasattu, sammaloitunut röykkiö, keskellä n. 0,2 m syvä painauma. Pituus (NNW-SSE) n. 8,5 m, leveys 8 m, korkeus 0,3 m. Kasvaa tuonta, koivua, seljaa, kuusentaimia, saniaista, viinimarjaa.

Sjelvgrenin kesämökille vievän tien toisella puolella, röykkiö 33:n vastapäätä, ja tienristeyksen itäpuolella on tienraivauskiviä.

Röykkiö 34: röykkiö 33:sta n. 12 m itään, lehtimetsässä. Soikeahko, isohkoista (halk. 20-60 cm) kivistä kasattu, sammaloitunut röykkiö. Pituus (N-S) 5 m, leveys 3 m, korkeus 0,5 m. Isoimmat kivet reunoissa. Kasvaa saniaista, viinimarjaa, tuomentaimia.

Röykkiö 35: Sjelvgrenin kesämökin länsikulmasta 6,5 m lounaaseen (röykkiön pohjoispäähän), pihan laidalla. Iso, pyöreähkö, 30-70 cm:n kokoisista kivistä kasattu, sammaloitunut röykkiö. Pituus (N-S) n. 8 m, leveys 7,5 m, korkeus 0,8 m. Itäreunalle on lisätty maata. Röykkiön keskellä kasvaa kaksi kuusta, muuten kasvaa saniaista, vadelmaa, viinimarjaa, mansikkaa ja seljaa.

Röykkiö 36: Sjelvgrenin kesämökin itäkulmasta 7,5 m itäkoilliseen, pihan laidassa. Pitkänomainen N-S -suuntainen sammaloitunut röykkiö. Mitat: 5 x 2 x 1 m. Keskellä iso, n. 1,0 x 0,8 x 0,8 m kokoinen kivi, mahdollisesti tuotu paikalle. Röykkiön päälle ja kaakkoispuolelle on myöhemmin lisätty kiviä, ehkä mökin rakentamisen tai pihatöiden yhteydessä. Kasvaa saniaista, vadelmaa, viinimarjaa; röykkiön lounais- ja pohjoispuolella kasvaa koivuja.

Röykkiö 37: Sjelvgrenin kesämökin itäkulmasta 22 m kaakkoon, kuusimetsässä. Pyöreähkö, 30-50 cm:n kokoisista kivistä kasattu, sammaloitunut röykkiö. Halk. 3,5 m, kork. 0,5 m. Kasvaa saniaista, ketunleipää, viinimarjaa, pohjois- ja eteläreunoissa kuusta.

Röykkiö 38: röykkiö 37:stä 7 m etelään, kuusimetsässä, aivan tontinrajan vieressä. Pyöreähkö, 40-50 cm:n kokoisista kivistä kasattu, karikkeen peittämä röykkiö. Halk. 3,5 m, kork. 0,5 m. Röykkiön kaakkoisosassa, aivan tontin rajalla, on iso (1,2 x 1,0 x 0,5 m kokoinen) maakivi. Kasvaa ketunleipää, saniaista, viinimarjaa, seljaa; röykkiön keskellä kasvaa iso mänty, kaakkois- ja lounaisreunoissa on kuivuneita katajia.

Röykkiö 39: Sjelvgrenin kesämökin itäkulmasta 25,5 m itäkoilliseen, kuusimetsässä, loivasti koilliseen viettävällä rinteellä, rannalle vievän polun pohjoispuolella. Ison (1,5 x 1,5 x 1,0 m kokoinen) maakiven länsipuolelle on kasattu 10-50 cm:n kokoisia kiviä. Sammaloitunut, karikkeen peittämä röykkiö. Pituus (W-E) 3,6 m, leveys n. 2,0 m, korkeus 0,3-1,0 m. Kasvaa ketunleipää.

Röykkiö 40: röykkiö 39:stä 10,5 m eteläkaakkoon, polun eteläpuolella. Soikeahko, 20-60 cm:n kokoisista kivistä kasattu, sammaloitunut röykkiö. Pituus (ESE-WNW) n. 3,0 m, leveys n. 2,5 m, korkeus 0,7 m. Kasvaa viinimarjaa, saniaista, ketunleipää; röykkiön ympäri kasvaa pihlajan ja kuuden taimikkaa.

Röykkiö 41: röykkiö 39:stä 20 m eteläkaakkoon, n. 10 m tontin rajalta. Pyöreähkö, 10-50 cm:n kokoisista kivistä kasattu, sammaloitunut röykkiö. Halk. 3,5 m, kork. 0,6 m. Kasvaa vadelmaa ja ketunleipää. Röykkiön keskellä on ison kuusen kanto.

Röykkiö 42: röykkiö 39:stä 14,5 m kaakkoon. Pyöreähkö, 20-60 cm:n kokoisista kivistä kasattu, sammaloitunut röykkiö, karikkeen peittämä. Halk. n. 2,0 m, kork. 0,3 m. Kasvaa ketunleipää ja pihlajantaimia.

Röykkiö 43: röykkiö 39:stä 24 m kaakkoon. Soikeahko, 20-60 cm:n kokoisista kivistä kasattu, sammaloitunut röykkiö, karikkeen peittämä. Pituus (SE-NW) 4,2 m, leveys 3,2 m, korkeus 0,7 m. Kasvaa ketunleipää ja vadelmaa; röykkiön keskellä kasvaa oikein iso (halk. n. 60 cm) kuusi; lisäksi röykkiön päällä on kuivunut kataja.

Röykkiö 44: Sjelvgrenin kesämökin länsikulmasta 20,5 m länsilounaaseen, pihan laidalla. Pyöreähkö, 20-70 cm:n kokoisista kivistä kasattu, sammaloitunut röykkiö. Halk. n. 2,0 m, kork. 0,4 m. Kasvaa vadelmaa, nokkosta ja lounaisreunassa katajaa, röykkiön keskellä kasvaa pihlaja. Röykkiön länsipuolella sijaitsee jätessäkkiteline.

Röykkiö 44:stä n. 5 m lounaaseen, metsän laidassa on epämääräinen kivikko, halk. n. 5 m, keskellä painauma. Samanlainen, mutta vähän laajempi (halk. n. 7 m) kivikko on röykkiö 44:stä 5-7 m länsiluoteeseen.

Röykkiö 45: Voipion huvilan koilliskulmasta 14 m itäkoilliseen, tasaisella maalla pihan laidalla. Soikeahko, sammaloitunut, 20-40 cm:n kokoisista kivistä kasattu röykkiö, karikkeen peittämä. Pituus (SE-NW) 2 m, leveys n. 1,5 m, korkeus 0,4 m. Länsireunassa kasvaa iso koivu.

Röykkiö 46: Voipion huvilan koilliskulmasta 17 m itään, pihan laidalla. Soikea, sammaloitunut, 20-40 cm:n kokoisista kivistä kasattu röykkiö, karikkeen peittämä. Pituus (N-S) n. 2,5 m, leveys n. 1,5 m, korkeus 0,6 m. Lounaisreunaan on lisätty maata ja istutettu raparperia. Eteläkaakkoisreunalla kasvaa syreenipensas.

Röykkiö 47: Röykkiö 46:sta 3,7 m kaakkoon. Soikea, sammaloitunut, 10-40 cm:n kokoisista kivistä kasattu röykkiö, karikkeen peittämä. Pituus (NE-SW) 4,2 m, leveys 2 m, korkeus 0,7 m. Röykkiöiden 46 ja 47 välissä on isoja (halk. 1-1,5 m) kiviä, ilmeisesti tuotu myöhemmin pellostä.

Röykkiö 48: Voipion kesämökin koilliskulmasta 22,5 m itäkaakkoon, lehtimetsän laidalla. Soikeahko, sammaloitunut, 20-70 cm:n kokoisista kivistä kasattu röykkiö, karikkeen peittämä. Pituus (SE-NW) 3 m, leveys 2 m, korkeus 0,6 m.

Röykkiö 49: Röykkiö 48:sta 4 m kaakkoon. Pitkänomainen, sammaloitunut, karikkeen peittämä röykkiö. Pituus (SSE-NNW) 4 m, leveys 1 m, korkeus 0,5 m. Pohjoispäässä n. 1 x 1 x 0,4 m kokoinen maakivi. Kasvaa viinimarjaa ja pihlajan vesaa. Röykkiön eteläkaakkoispäässä kasvaa mänty.

Röykkiö 50: Röykkiö 49:stä 5 m kaakkoon. Pyöreähkö, sammaloitunut, 10-40 cm:n kokoisista kivistä kasattu röykkiö (mahdollisesti peltoraunio), karikkeen peittämä. Halk. 2 m, kork. 0,5 m.

Röykkiö 50:n itäkaakkoispuolella on iso, matala, vahvasti sammaloitunut maakivi, jonka eteläpuolella kulkee NW-SE -suuntaisesti n. 3,5 m pitkä kivirivi (todennäköisesti pellonraivauskiviä).

Röykkiö 51: Röykkiö 50:stä 7,5 m koilliseen, loivasti itäkaakkoon viettävällä rinteellä, lehtimetsässä. Soikeahko, sammaloitunut, 30-50 cm:n kokoisista kivistä kasattu röykkiö, karikkeen peittämä. Pituus (SW-NE) 2 m, leveys n. 1,5 m, korkeus 0,3 m. Kasvaa vadelmaa ja ketunleipää.

Röykkiö 52: Röykkiö 51:n koillispuolella, lehtimetsässä. Röykkiö 51:stä on röykkiö 52:n luoteispäähän 7,2 m, itäpäähän 8,6 m, kaakkoispäähän 8,5 m. Mahdollinen rakennuksen perustus. Röykkiön pituus (NNW-SSE) 9 m, leveys 2 (keskiosa) - 5 (pohjoisosa) m, korkeus 0,2-0,4 m. Kasattu 10-50 cm:n kokoisista kivistä. Koillisreuna ladottu pienemmistä (halk. 10-15 cm) kivistä. Kivet sammaloituneet. Raunio kasvaa pihlajaa, leppää, seljaa, vadelmaa, saniaista ja ketunleipää.

Röykkiö 52:n lounaispuolella, siitä n. 2-3 m:n etäisyydellä kulkee WNW-ESE -suuntaisesti n. 6 m pitkä rivi 0,5-0,8 m:n kokoisia kiviä.

Röykkiö 53: Röykkiö 52:n kaakkoispuolella, koilliseen viettävällä rinteellä. Röykkiö 52:n kaakkoispäästä on röykkiö 53:n luoteispäähän 4,9 m, kaakkoispäähän 10,2 m. Pitkänomainen, sammaloitunut, 0,2-0,7 m:n kokoisista kivistä kasattu röykkiö. Pituus (NW-SE) n. 6,5 m, leveys n. 2,5 m, korkeus 0,3-0,8 m. Kasvaa vadelmaa, saniaista, pihlajan ja seljan taimia, ketunleipää. Kaakkoispäässä kasvaa iso koivu.

Röykkiö 54: Voipion kesämökin koilliskulmasta 42 m kaakkoon. Pyöreähkö, sammaloitunut, 10-50 cm:n kokoisista kivistä kasattu röykkiö, karikkeen peittämä. Halk. 2 m, kork. 0,6 m. Kasvaa vadelmaa, saniaista ja ketunleipää.

Röykkiö 55: Röykkiö 54:stä 10 m itäkaakkoon, loivasti itään viettävällä rinteellä, lehtimetsikössä. Soikeahko, sammaloitunut, 10-60 cm:n kokoisista kivistä kasattu röykkiö, karikkeen peittämä. Pituus (NE-SW) 5 m, leveys n. 3,5 m, korkeus 0,5 m. Koillispuolella n. 1,5 x 1,2 x 0,5 m kokoinen maakivi. Kasvaa pihlajan ja tuomen taimia, saniaista ja ketunleipää. Röykkiön keskellä kasvaa vanha koivu.

Röykkiö 56: Voipion kesämökin eteläkulmasta 36,5 m kaakkoon. Pitkänomainen, 20-60 cm:n kokoisista kivistä kasattu röykkiö, vahvasti karikkeen peittämä. Pituus (SE-NW) 5 m, leveys 1,7 m, korkeus 0,6 m. Röykkiön päällä kasvaa 3 mäntyä, pihlajan vesaa ja vadelmaa. Röykkiön kaakkois- ja luoteispuolella kiviä (pellosta?).

Röykkiö 57: Voipion kesämökin eteläkulmasta 49 m kaakkoon. Pyöreähkö, vahvasti karikkeen peittämä röykkiö. Halk. n. 2,5 m, kork. 0,6 m. Kasvaa viinimarjaa ja pihlajan vesaa. Keskellä kasvaa iso mänty.

Röykkiö 58: Voipion kesämökin eteläkulmasta 24 m kaakkoon. Soikeahko, ruohottunut ja sammaloitunut, 20-50 cm:n kokoisista kivistä kasattu röykkiö. Pituus (ENE-WSW) 4 m, leveys n. 2,5 m, korkeus 0,3 m. Kasvaa heinää, tuomen ja pihlajan taimia. Itäkoillispuolella sammaloitunut n. 1,2 x 1,0 x 0,2 m kokoinen maakivi.

Röykkiö 59: Voipion kesämökin eteläkulmasta 25,5 m eteläkaakkoon, etelälounaaseen viettävän rinteiden yläosassa, 26 m rannasta. Soikeahko, 10-50 cm:n kokoisista kivistä kasattu, vahvasti karikkeen peittämä röykkiö. Pituus (E-W) 4 m, leveys 1,7 m, korkeus 0,4 m. Kasvaa viinimarjaa ja vadelmaa. Röykkiön koillispuolella kasvaa vanha koivu.

Röykkiö 59:n itäpuolella on n. 19 m pitkä ESE-WNW -suuntainen rauennut kiviaita.

Ympäristö ja maasto: (vesistö, vesistököödi, rakennukset, tiet, sorakuopat jne) Niemeä ympäröi Vanajaveden Kuhanselkä. Maasto on tasaista, kasvillisuus lehti-puuvaltaista sekametsää, niemen itäosassa kuusimetsää. Rannassa selvästi näkyy vanha rantaterassi. Niemen halki kulkee NW-SE -suuntainen yksityiskäytössä oleva mökkitie. Niemessä sijaitsee kolme kesämökkiä, kaksi saunaa ja muita rakennuksia.

Laajuuden arviointiperuste: näkyvät kiviröykkiöt

Luokitusehdotus perusteluineen: II. Alueella sijaitsevat vallimaiset rauniot (kiviaidat) liittyvät todennäköisesti historiallisen ajan pellonraivaukseen tai karjanpitoon. Sen sijaan röykkiöiden luonteen selvitys ja niiden ajoitus edellyttävät tarkempia tutkimuksia. Osa röykkiöistä (ainakin Voipion huvilan itäpuolella sijaitsevista) on todennäköisesti peltoraunioita.

Ehdotus suoja-alueeksi:

Havaintomahdollisuudet: kohtuulliset (paikoin tiheä aluskasvillisuus) / hyvät

Opas: Ulla-Maija Voipio

Rauhoitustoimenpiteet maastossa: maanomistajille on kerrottu röykkiöiden mahdollisesta esihistoriallisuudesta ja annettu Museoviraston esitteet.

Tiedossa olevat maankäyttösuunnitelmat, kiireellisyys: vuoden 1996 suunnitelmissa on niemen pohjoisosan (tila RN:o 2:32) uusi jako. Maankäyttösuunnitelmia ei ole tiedossa.

Lähilöytöjä: Mälkiäinen Ilaankivi (uhrikivi) (mj.rek.nro 908-1-0016)

Selostus jätetty

28.8.1996

Aika

Tampere

Paikka

Vadim Adje

Allekirjoitus

Jatkotoimenpiteitä: Muinaisjäännöksen luonteen selvitys ja sen ajoitus edellyttävät tarkempia tutkimuksia (koekuopitusta).

Huomautuksia (esim. perimätieto) **ja lisäyksiä:** Ulla-Maija Voipion mukaan röykkiöt ja kiviaidat olivat olleet maastossa jo 1930-luvulla, jolloin hänen vanhempansa rakensivat niemen kärkeen huvilan. Alue oli karjalaidunta, mitään rakennuksia niemessä ei ollut sijainnut. Tien koillispuolella, kahden NE-SW -suuntaisen vallimaisen raunion välissä oli ollut pellavapelto, josta näiden "kiviaitojen" kivet ovatkin peräisin. Voipion kesämökin kaakkoispuolella oli sodan aikana vehnäpelto. Niemen lounaisrantaa on kutsuttu "Lapinkodaksi". Nerooniemestä länteen, Kariementien eteläpuolella sijaitsee Kyrönmäki-niminen mäki, jolla on Voipion mukaan "kärjäkiviä".
Voipion huvilan itäpuolella, siitä n. 5 m etäisyydessä, on sijainnut kiviröykkiö, jonka halk. oli n. 3 m, ja siinä oli iso kivi. Röykkiö on purettu pihatöissä. Sommardalin kesämökki rakennettiin v. 1973.

Täyttöohjeita:

Tunnistetiedot

Mikäli kohteen alueella on useampia muinaisjäännöslajeja (esim. asuinpaikka ja röykkiöitä), täytä samalla nimellä ja inventointinumerolla useampi kortti

Hoito ja kunto

A. Kunto: 1=koskematon, 2=tutkittu osittain, 3=tutkittu kokonaan, 4=tuhoutunut osittain, 5=tuhoutunut kokonaan, 6=tutkittu ja tuhoutunut osittain, 7=tutkittu ja tuhoutunut kokonaan

B. Alkuperäisyys: 1=täysin alkuperäinen, 2=entisöity osittain, 3=entisöity kokonaan, 4=siirretty alkuperäiseltä paikaltaan

C. Hoitotarve: 1=vaatii entistämistä, 2=vaatii kunnostamista, 3=vaatii puhdistamista tai esiin kaivamista, 4=vaatii tuki- tai suojarakenteita, 5=vaatii tutkimuksia tuhoutumisen estämiseksi, 6=vaatii jatkuvaa hoitoa, 7=ei vaadi hoitotoimenpiteitä

D. Hoitotilanne: 1=peruskunnostettu, 2=tuettu rakentein, 3=pidetään puhtaana

E. Rajaustarkkuus: 1=rajattu arvion pohjalta, 2=rajattu osittaisella koekaivauksella, 3=rajattu kokonaan epävarmasti koekaivauksin, 4=rajattu kokonaan luotettavin koekaivauksi, 5=rajattu näkyvien rakenteiden perusteella

F. Vahvistustapa: 1=rajattu vain muinaisjäännös, 2=rajattu vain suoja-alue, 3=rajattu sekä muinaisjäännös että suoja-alue

G. Maastomerkintä: 1=kuparitaulu, 2=kertova taulu, 3=paalurajaus ilman taulua, 4=paalurajaus ja taulu, 5=aitaus ja taulu, 6=rakennus ympärillä ja taulu

Tila ja omistaja

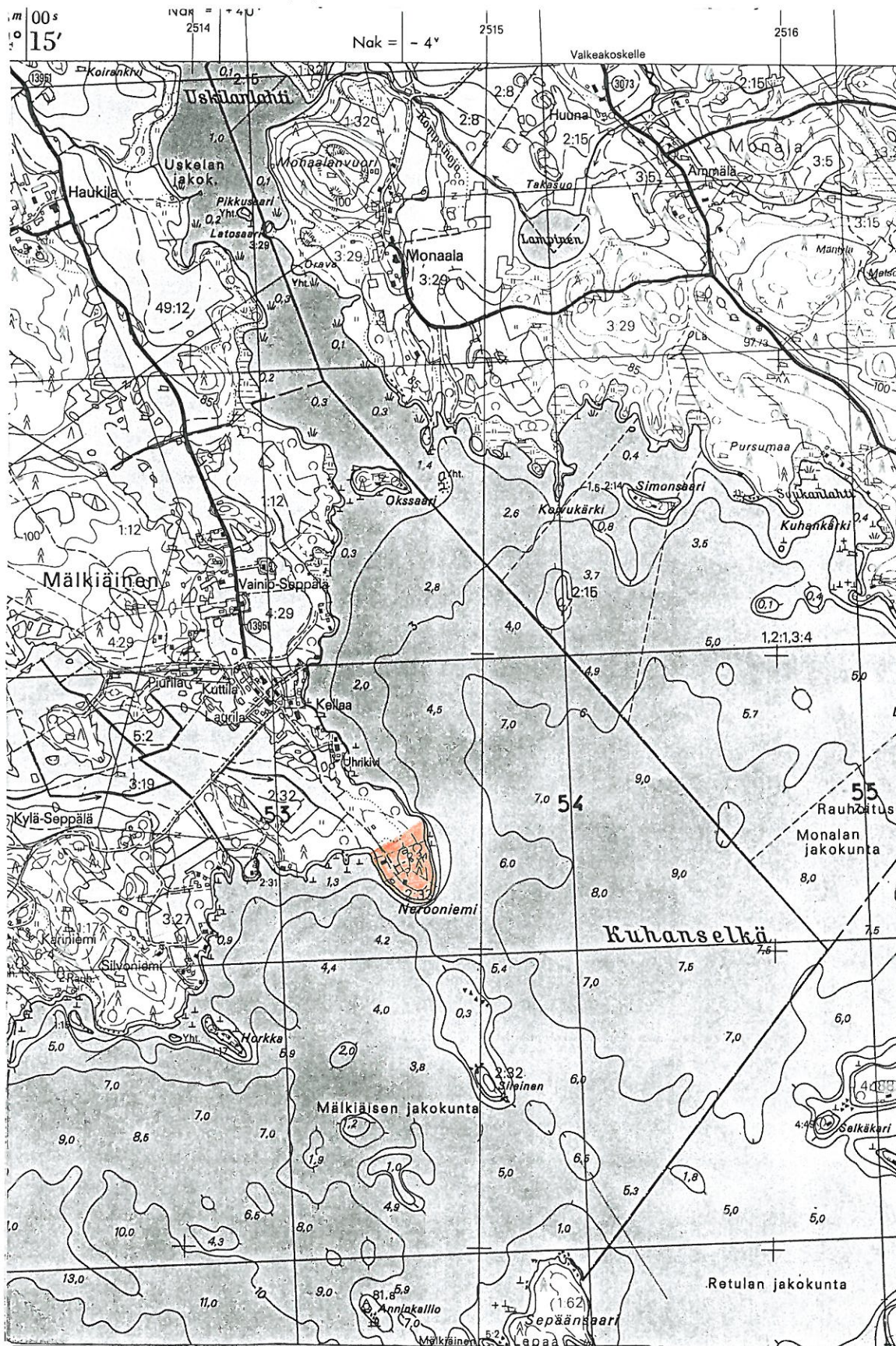
Mikäli kohde on useamman kylän tai kunnan alueella, TÄYTÄ LISÄKORTTI

VALKEAKOSKI Mälkiäinen Nerooniemi


Kopio peruskartasta 1:20 000

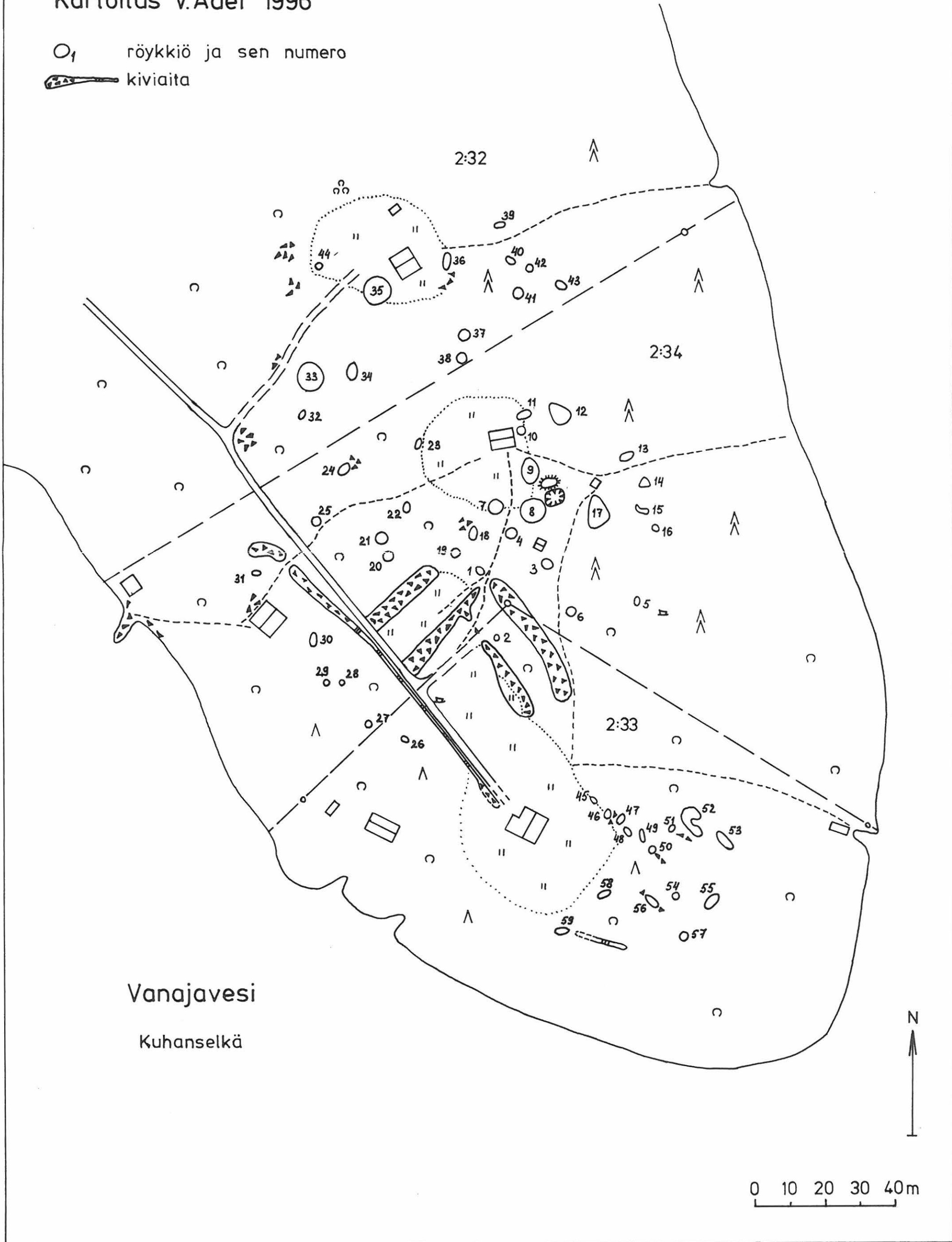
2132 05 TYRVÄNTÖ (Hki 1986)

Kartoitettu alue merkitty punaisella



VALKEAKOSKI NEROONIEMI
908-1-0033
Yleiskartta 1:1000
Kartoitus V.Adel 1996

O₁ rökkiö ja sen numero
 kiviaita



Vanajavesi
Kuhanselkä

0 10 20 30 40m

Valkeakoski Mälkiäinen Nerooniemi

LUETTELO DIAKUVISTA

Kuvaaja Teijo Julin

Dian nro	Aihe	Kuvaus- suunta	pvm 1996
35618	Nerooniemen halki kulkevaa tietä.	NW	8.7.
35619	Röykkiö 1, taustalla Sommardalin kesämökki.	S	8.7.
35620	Pisimmän "kivivallin" ("-aidan") luoteispää.	NW	8.7.
35621	Röykkiö 2.	W	8.7.
35622	Röykkiö 3.	NW	8.7.
35623	Röykkiö 4.	SSW	8.7.
35624	Röykkiö 5.	NE	8.7.
35625	Röykkiö 6.	WSW	8.7.
35626	Röykkiö 7, taustalla Sommardalin kesämökki.	SSE	8.7.
35627	Röykkiö 8, taustalla Sommardalin kesämökki.	SSE	8.7.
35628	Röykkiö 9, taustalla Kuhanselkää.	SW	8.7.
35629	Röykkiö 10.	S	8.7.
35630	Röykkiö 11.	SE	8.7.
35631	Röykkiö 12.	SE	8.7.
35632	Röykkiö 13.	N	8.7.
35633	Röykkiö 14, taustalla Kuhanselkää.	W	8.7.
35634	Röykkiö 15, taustalla Kuhanselkää.	SW	9.7.
35635	Röykkiö 16.	NW	9.7.
35636	Röykkiö 17.	E	9.7.
35637	Röykkiö 18, taustalla Sommardalin kesämökki.	S	9.7.
35638	Röykkiö 19, taustalla oleva auto on entisen pellavapellon paikalla.	NNE	9.7.
35639	Röykkiö 20, taustalla Sommardalin leikkimökki.	W	9.7.
35640	Röykkiö 21.		9.7.
35641	Röykkiö 22.	N	9.7.
35642	Röykkiö 23.	W	9.7.
35643	Röykkiö 24.		9.7.
35644	Röykkiö 25.	E	9.7.
35645	Röykkiö 26, taustalla V.Adel.	SW	9.7.
35646	Röykkiö 27, taustalla Kuhanselkää.	NE	9.7.
35647	Röykkiö 28.	NNE	9.7.
35648	Röykkiö 29.	NE	9.7.
35649	Röykkiö 30.	NE	9.7.
35650	Röykkiö 31, taustalla Sommardalin sauna.	NW	9.7.
35651	Röykkiö 32.	SE	10.7.
35652	Röykkiö 33.	S	10.7.
35653	Röykkiö 34.	W	10.7.
35654	Röykkiö 35.	WNW	10.7.
35655	Röykkiö 36.	W	10.7.
35656	Röykkiö 37.	NW	10.7.
35657	Röykkiö 38, taustalla Sommardalin kesämökki.	NNW	10.7.
35658	Röykkiö 39.	SSE	10.7.
35659	Röykkiö 40, taustalla Kuhanselkää.	SW	10.7.

35660	Röykkiö 41.	SE	10.7.
35661	Röykkiö 42, taustalla Kuhanselkää.	NW	10.7.
35662	Röykkiö 43, taustalla Kuhanselkää.	SW	10.7.
35663	Röykkiö 44.	NE	10.7.
35664	Röykkiö 45.	S	21.8.
35665	Röykkiö 46.	W	21.8.
35666	Röykkiö 47.	SSE	21.8.
35667	Röykkiö 48, taustalla röykkiö 47.	S	21.8.
35668	Röykkiö 49.	SE	21.8.
35669	Röykkiö 50.	WNW	21.8.
35670	Röykkiö 51.	NNW	21.8.
35671	Röykkiö 52.	N	21.8.
35672	Röykkiö 53.	SE	21.8.
35673	Röykkiö 54.	W	21.8.
35674	Röykkiö 55.	SE	21.8.
35675	Röykkiö 56 ja V.Adel.	SSW	21.8.
35676	Röykkiö 57, taustalla Kuhanselkää.	NNW	21.8.
35677	Röykkiö 58, taustalla Voipion kesämökki.	SE	21.8.
35678	Röykkiö 59, taustalla Kuhanselkää.	WNW	21.8.