

Rovaniemi

kulttuuriperintöinventointi 2012

Rovaniemen pohjoispuoli



KUVAILULEHTI

JULKAISJA	Metsähallitus	JULKAISUAIKA	
TOIMEKSIANTAJA	Metsähallitus	HYVÄKSYMISPÄIVÄMÄÄRÄ	
LUOTTAMUKSELLISUUS		ASIANUMERO 7173/41/2012	
ALUEEN NIMI	Rovaniemen kunnan pohjoispuoli		
ALUEYKSIKKÖ	Länsi-Lappi		
TEKIJÄ(T)	Taisto Karjalainen		
JULKAISUN NIMI	Rovaniemen kulttuuriperintöinventointi 2012 Rovaniemen pohjoispuoli		
TIIVISTELMÄ	<p>Metsähallituksen metsätalous teki Rovaniemen kunnan pohjoisosan metsätalousmaiden inventoinnin kesällä 2012. Inventoinnin kohteena olivat esihistorialliset ja historiallisen ajan muinaisjäännökset ja kulttuurikohteet. Inventoidun alueen suuruus oli 152 819 hehtaaria. Inventointiaika oli 3,5 kuukautta.</p> <p>Kerätty tieto palvelee kulttuuriperintökohteiden säilyttämistä, kunnostamista sekä talousmetsien kestäväää ja taloudellista käyttöä. Inventointi oli osa Kansallista metsäohjelmaa, joka edellyttää kulttuuriperintökohteiden inventointia Metsähallituksen talousmetsissä.</p> <p>Ennen inventointia Rovaniemeltä tunnettiin 419 Museoviraston määrittelemää muinaisjäännöstä ja vuoden 2011 inventoinnissa löydettiin 277 kohdetta. Vuoden 2012 inventoinnissa löydettiin 253 kohdetta. Yhteensä Rovaniemeltä tunnetaan nyt 949 kulttuuriperintökohdetta, jotka ovat esihistorialliselta, historialliselta ja uudelta ajalta. Löydetyt kulttuuriperintökohteet liittyvät pääasiallisesti metsätalouden, poronhoidon ja toisen maailmansodan piiriin.</p>		
AVAINSANAT	Kulttuuriperintöinventointi, Rovaniemi, Kansallinen metsäohjelma, Metsähallitus		
MUUT TIEDOT			
SARJAN NIMI JA NUMERO			
ISSN		ISBN (NIDOTTU)	
		ISBN (PDF)	
SIVUMÄÄRÄ	814	KIELI	I
KUSTANTAJA		PAINOPAIKKA	
JAKAJA	Metsähallitus, metsätalous	HINTA	

TIIVISTELMÄ

Metsähallituksen metsätalous teki Rovaniemen kunnan eteläpuolen metsätalousmaiden inventoinnin kesällä 2012. Inventointialue käsitti Rovaniemi – Pello ja Rovaniemi – Kemijärvi teihin rajoittuvan kunnan pohjoispuolisen alueen sekä uusien kohteiden tarkastuksia kunnan eteläosassa. Inventoinnin kohteena olivat esihistorialliset ja historiallisen ajan muinaisjäännökset ja kulttuurikohteet.

Kerätty tieto palvelee kulttuuriperintökohteiden säilyttämistä, kunnostamista sekä metsätalouden tarpeita. Inventointi oli osa Kansallista metsäohjelmaa, joka edellyttää kulttuuriperintökohteiden inventointia Metsähallituksen talousmetsissä.

Ennen inventointia Rovaniemeltä tunnettiin 419 Museoviraston määrittelemää muinaisjäännöstä ja 277 edellisvuoden inventoinnin kulttuuriperintökohdetta. Inventoinnissa löydettiin 253 uutta kulttuurikohdetta, jotka ovat esihistorialliselta, historialliselta ja uudelta ajalta.

Esihistorialliselta ajalta peräisin olevia uusia kohteita olivat pyyntikuopat. Historiallisen ajan ja uuden ajan löydetyt kohteet liittyivät pääasiassa metsätalouteen, maatalouteen, porotalouteen tai toiseen maailmansotaan. Erityispiirteenä inventoinnissa oli kivilatomusten runsas löytyminen. Löydetyt latomukset ovat pääasiassa rajamerkkejä.

Valtaosa uusista kulttuuriperintökohteista löydettiin aikaisempien, metsähallituksen henkilökunnan keräämien sutigis havaintojen perusteella. Kivikautiset asuinpaikat ja pyyntikuopat olivat pääasiassa ennestään tunnettuja muinaisjäännöskohteita, joiden alue pyrittiin inventoinnissa paikantamaan ja rajaamaan entistä tarkemmin. Tunnettujen pyyntikuoppakohteiden yhteydestä löydettiin myös uusia kuoppia.

Tutkimuksen kattavuudesta voi sanoa, että Rovaniemen kunnan pohjoispuoliset Metsähallituksen metsätalousmaat on hyvin inventoitu. Inventointialue oli 152 819 hehtaaria ja inventointiaika 3,5 kuukautta. Inventointialueeseen laskettiin metsätalousmaa ja 10 % kitu- ja joutomaista ja vähennettiin teiden ja vesistöjen osuus maapinta-alasta. Maastotyöhön käytetty aika oli riittävä alueen kattavaan inventointiin. Tosin kenttäkauden jälkeen on tullut ilmoituksia uusista kohteista, joita ei ole tarkastettu.

Inventoinnissa talletettiin löydöt: KM 39267:1-4 ja KM 39268:1 – 3. Löydöstä KM 39268:3 on lähetetty näyte radiohiililaboratorioon.

Inventointi tehtiin ajalla: 22.5. – 2.10.2012. Allekirjoittaneen lisäksi kenttätöitä teki metsuri Mauri Pokka.

ARKISTO- JA REKISTERITIEDOT

Tutkimuskohteen koko nimi	<i>Rovaniemi</i>
Kunta/kaupunki, kylä/kaupunginosa, tila/kortteli tontti	<i>Rovaniemen pohjoisosa</i>
Tutkimuksen laji (inventointi, kartoitus)	<i>inventointi</i>
kohteen ajoitus	<i>esihistoriallinen ja historiallinen</i>
peruskarttalehti/-lehdet	
Kohteen sijainti yhteiskoordinaatistossa	
Maanomistaja	<i>Metsähallitus, metsätalous</i>
Tutkimuslaitos	<i>Metsähallitus, metsätalous</i>
kenttätyönjohtaja	<i>Taisto Karjalainen</i>
Tutkitun alueen laajuus	<i>152 819 ha</i>
Tutkimuksen kustantaja ja tutkimuskustannukset	<i>Metsähallitus</i>
löydöt (nrot), diariointi pvm. kokoelma, tallennuspaikka	<i>KM 39268, KM 39267, diar. 5.2.2012. Kansallismuseo</i>
rahakammioon toimitetut rahat	
rakennusfragmentit (nrot)	
mustavalkonegatiivit, diapositiivit ja digitaaliset kuvatallenteet (nrot)	<i>Kuvat on tallennettu Metsähallituksen arkistoon. Tekijänoikeus kuviin on Metsähallituksella.</i>
aikaisemmat tutkimukset ja tarkastuskäynnit	<i>117 raporttia Museoviraston rekisterissä, 2011 inventointi</i>
arkistoitu kirjeenvaihto (tutkimusluvan diaarino, lausunnot)	
mahdolliset tutkimuskohdetta koskevat julkaisut	
tutkimuskertomuksen sivumäärä	<i>814</i>
Alkuperäisen tutkimuskertomuksen säilytyspaikka ja kopioiden säilytyspaikat	<i>Metsähallitus arkisto. Museovirasto arkeologian osaston arkisto ja rakennushistorian osaston arkisto, Lapin maakuntamuseo.</i>

SISÄLLYS

TIIVISTELMÄ	2
ARKISTO- JA REKISTERITIEDOT	3
SISÄLLYS	4
1. JOHDANTO	5
Kartta: Inventointialue ja kohteet	6
2. ROVANIEMEN ALUEEN MAISEMA, LUONTO SEKÄ MAA- JA KALLIOPERÄ	7
3. ALUEEN TUTKIMUSHISTORIA	8
4. AIKAISEMMAT LÖYDÖT JA INVENTOINTILOYDÖT	15
5. KOHDELUETTELO	34
5.1 Esihistorialliset ja muinaisjäännösrekisterin kohteet	34
5.2 Kulttuuriperintökohteet	35
5.3 Sotahistorialliset kohteet	39
5.4 Kolarin ja Muonion kohteet	39
6. TULOSTEN TARKASTELU JA JOHTOPÄÄTÖKSET	40
6.1. Kohteiden luokittelutaulukko	40
6.2. Inventoinnin tulokset	51
ALLEKIRJOITUS	53
LÄHTEET	54
KOhteet	55–814

1. JOHDANTO

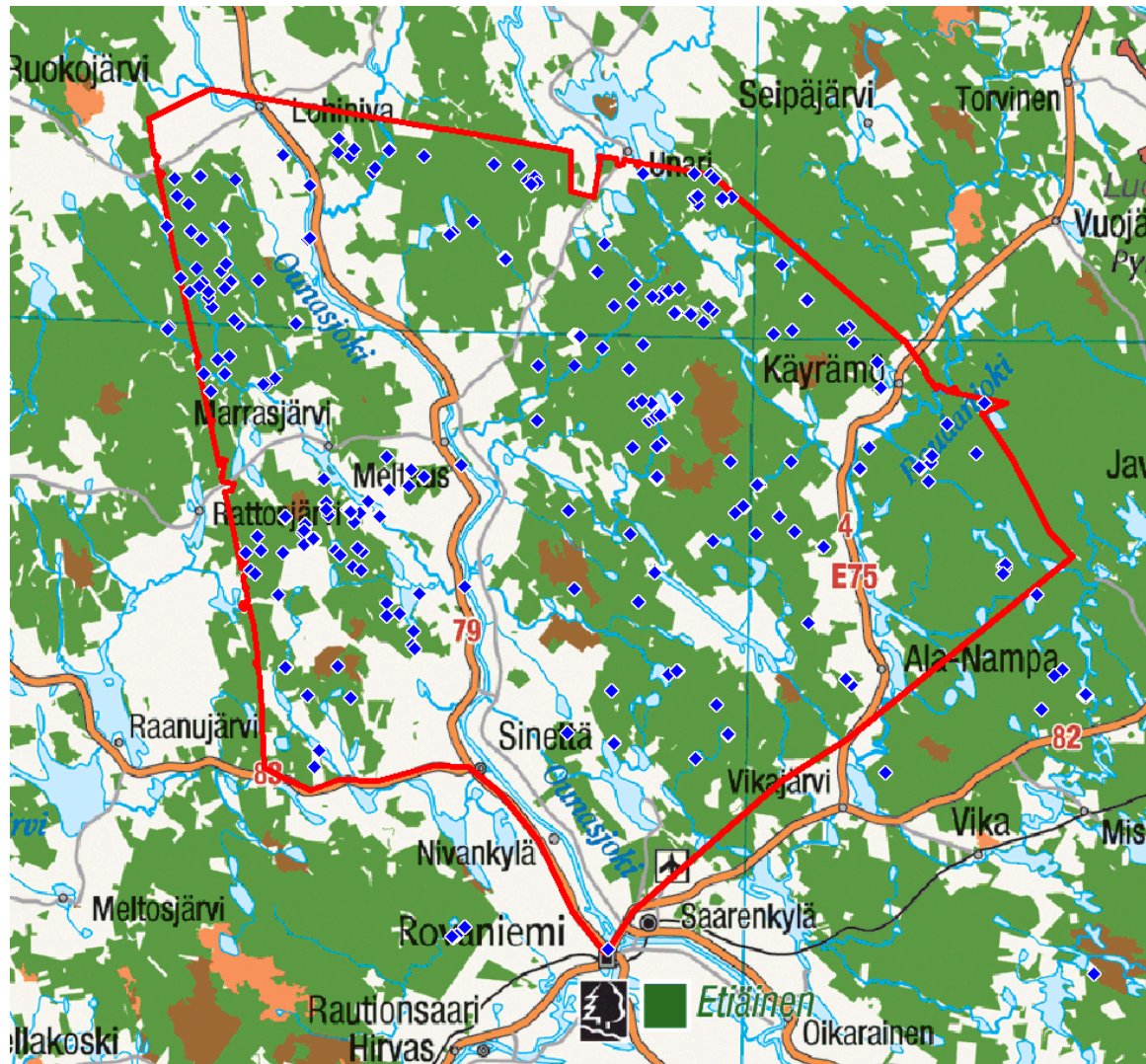
Metsähallituksen metsätalous teki Rovaniemen kunnan pohjoisosan talousmetsien kulttuuriperinnön inventoinnin kesällä 2012. Tutkimus oli osa hanketta, jolla pyritään selvittämään Metsähallituksen hallinnoimien metsätalousmetsien kulttuuriperintöä. Projekti kuuluu Kansalliseen metsäohjelmaan, joka edellyttää kulttuuriperintökohteiden inventointia. Tutkimusalueeseen kuului Rovaniemen kunnan pohjoisosa. Viisi kohdetta tarkastettiin myös Kolarin kunnan alueelta ja yksi kohde Muoniosta. Inventointialue oli kooltaan 152 819 hehtaaria metsätalousmaata, johon kuului myös jouto- ja kitumaita, kuten kallioita, kivirakkaa ja soita. Inventointialueen metsätalousmaat käytiin suunnitellulla tarkkuudella läpi ja inventointiaika oli 3,5 kuukautta, joka oli riittävä työn suorittamiseen.

Käytännössä työ tehtiin siten, että inventoija kulki maastossa metsurin kanssa metsätalousmaita ja havaitut kohteet paikannettiin gps:llä ja dokumentoitiin kirjallisesti maastotietokoneella. Koko metsätalousmaata ei kävelty läpi, eikä se olisi ollut mahdollistakaan inventointiajan puitteissa. Reitit valittiin ennakkoselvitysten perusteella ja tarkastamalla etukäteen ilmoitettuja kohteita. Ennakkoselvityksissä saatiin tausta-aineistoa Museoviraston arkeologian- ja rakennushistorian osastojen arkistoista, sekä muinaisjäännösrekisteristä. Inventoinnin esityönä tilattiin myös vanhoja karttoja Kansallisarkistosta. Inventoinnista ilmoitettiin etukäteen ja paikalliset ihmiset ja etenkin Metsähallituksen Rovaniemen konttorin henkilökunta oli kerännyt valmiiksi tietoa kohteista. Suurin osa kohteiden ennakkotiedoista saatiin sutigis tietokannasta. Ilmoitetut kohteet olivat pääasiassa kulttuuriperintökohteita. Esihistorialliset kohteet paikannettiin joko arkistomateriaalin perusteella tai löydettiin inventoinnin yhteydessä. Inventoinnissa huomioitiin kohteet esihistorian alusta saakka noin 1950 – 60 – luvuille saakka. Nuorimmissa kohteissa käytettiin inventoijan harkintaa ja kohteita valittiin esimerkiksi niiden harvinaisuuden ja kunnan perusteella. Metsänhoitoalueista käytiin läpi Meltauksen, Perttauksen ja Namman alueita. Työ suunniteltiin siten, että suunnittelumetsurin paikallistuntemus saatiin hyödynnettyä mahdollisimman hyvin. Aikatauluissa huomioitiin myös puolustusvoimien harjoitusjaksot ja harjoitusalueilla pyrittiin liikkumaan hiljaiseen aikaan.

Rovaniemen seudun aikaisempi arkeologinen ja kulttuurihistoriallinen tutkimus on keskittynyt jokilaaksoihin, joissa maat ovat yksityisomistuksessa. Metsätalousmaiden merkittävimmät aikaisemmat inventoinnit ovat tehneet Hannu Kotivuori vuosina 1987–1989 ja 1991 – 1998 sekä Mika Sarkkinen vuonna 2002.

Inventointi tehtiin ajalla 22.5. – 2.10.2012. Allekirjoittaneen lisäksi kenttätöitä teki metsuri Mauri Pokka.

Vuoden 2012 inventointialue ja kohteet



2. ROVANIEMEN ALUEEN MAISEMA, LUONTO SEKÄ MAA- JA KALLIOPERÄ

Rovaniemen kallioperä on svekokarjalaisen muinaisvuoriston kulunutta juuriosaa. Kaupungin alue kuuluu Peräpohjan eli Kemin – Rovaniemen liuskealueeseen. Sen pohjoispuolella on Keski-Lapin graniittialue. Rovaniemen keskustan pohjoispuoliset alueet ovat graniittia ja kunnan eteläpuoliset alueet kvartsiittia, kiilleliuskeita, vulkaniitteja sekä niihin liittyviä sedimenttikiviä. (Kujansuu 2005:18, Saarnisto 1996:13). Vanha kallioperä on murren ja siirron kauttaaltaan rikkomaa. Tämä murrestektoniikka on aivan keskeinen tekijä Rovaniemen maisemakuvassa. Ounasjoki ja Kemijoki virtaavat Rovaniemen itäpuolella suuressa luodekaakko – suuntaisessa ruhjelaaksossa (Saarnisto 1996: 14 – 15).

Rovaniemen alue paljastui viimeisen jääkauden mannerjäätikön alta noin 10300 vuotta sitten. Kunnan alue oli kuitenkin lähes kokonaan Ancyclusjärven peitossa. Vain korkeimmat vaaran laet olivat saarina ja Ancyclusjärven rantamerkit ovat Rovaniemen alueen vaaroissa 213 metrin korkeudessa nykyisestä meren pinnasta luettuna. Ylin ranta näkyy nykyisin huuhtoutuneina kallioina ja rantakivikoina mm. Silmäselässä, Olkkavaaralla, Vennivaaralla, Koivukivalolla ja Nuuksvaarassa. Santavaara ja Ounasvaaran Isorakka ulottuvat juuri ylimmän rannan tasoon (Saarnisto 1996:21, Johansson & Kujansuu 2005:151). Rovaniemen alueen muinaisrannat 213 ja 90 metrin välillä ovat Ancyclusjärven rantoja ja ne syntyivät 10300 – 7800 vuotta sitten. Alle 90 m:n korkeudella sijaitsevat maa-alueet, kuten Rovaniemen keskikaupunki, ovat paljastuneet Litorinamerestä alle 8000 vuotta sitten. Litorinameren alkuvaiheessa Kemijoki- ja Ounasjokivarressa jatkui vuonomainen meren lahti ohi Rovaniemen. (Saarnisto 2005:167). Kun Valajaskosken niska paljastui Litorinamerestä, muodosti se kynnyksen, joka patosi Rovaniemen keskustan alueelle Kolpeneen muinaisjärven. Järvi sijaitsi alueella noin 6200 – 3200 vuotta sitten. Saarnisto 1996:27).

Mannerjäätikön sulaessa perääntyvää jäätikköä seurasi avoimen maan kasvillisuuden vyöhyke. Sara- ja heinäkasvustot olivat vallitsevia. Kauempina jään reunasta esiintyi variksenmarjaa, vaivaiskoivua, katajaa ja pajuja. Noin 10 000 vuotta sitten Suomi oli koivumetsien peitossa. Mänty alkoi valloittaa Pohjois-Suomea 9500 vuotta sitten. Pohjois-Suomi kuuluu nykyään pohjoisboreaaliseen kasvillisuusvyöhykkeeseen lukuun ottamatta Pohjois-Pohjanmaata sekä lounaisinta Lappia Rovaniemelle asti, jonne läntisen Suomen keskiboreaalinen vyöhyke jatkuu. Metsät ovat kuivahkoja tai hyvin kuivia kangasmetsiä. (Eriksson 2005:179 ja Länsi-Lapin luonnonvarasuunnitelma 1999:220).

Rovaniemen kunnan olennainen maisematekijä ovat Kemi- ja Ounasjoet ja niiden laaksot, joihin kivikautinen asutus keskittyi heti jääkauden jälkeen. Myöhemmin jokilaaksoihin keskittyi alueen maatalous ja sen myötä nykyinen asutus. Kunnan alueella onkin voimakas vastakohta jokilaaksojen ja takamaiden kulttuurihistoriassa. Jokilaaksojen maat ovat pääasiassa yksityisomistuksessa ja kunnan reunamilla sijaitsevat metsämaat ovat suurelta osin valtion omistuksessa. Koska inventointi tehtiin valtion metsätalousmailla, edustaa tämän työn tulokset kunnan takamaiden erä- ja metsätalouskulttuuria enemmän, kuin aikaisempien, jokilaaksoihin keskittyneiden tutkimusten tulokset. Jokilaaksojen ulkopuolisissa erämaissakin toiminta on keskittynyt pienten vesistöjen kuten erämaajärvien ja pienten jokien varsille. Erityisalueena korostui Rovaniemen koillisosassa sijaitseva Naarman kaira, joka on historiallisten tietojen mukaan ollut talonpoikaisen kauko- ja järvikalastuksen kohteena keskiajalta lähtien (Sarkkinen 2002:1).

3. ALUEEN TUTKIMUSHISTORIA

Aikaisemmat tutkimukset

Rovaniemi kulttuuriperintöinventointi 2011, Rovaniemen eteläpuoli. Metsähallitus 6393/41/2011. Taisto Karjalainen.

Rovaniemen arkeologisen tutkimushistorian kuvauksia on tehnyt Hannu Kotivuori inventointiraporttien 1987–1989 ja 1991 - 1998 johdannoissa. Kotivuori on kirjoittanut tutkimushistorian myös teoksen Rovaniemen historia vuoteen 1721 s.37 – 44. Rovaniemen kohteet vuoteen 1992 on luetteloitu teoksessa: Rovaniemen seudun kiinteät muinaisjäännökset. Lapin Seutukaavaliitto, julkaisu n:o 122, Sarja A.1992.

Seuraavassa luettelossa on Museoviraston rekisterissä olevat Rovaniemen kunnan alueella tehdyt aikaisemmat arkeologiset tutkimusraportit, joita on 117 kappaletta. Luettelon alussa on monta kuntaa käsittelevät raportit, joissa Rovaniemi on yhtenä kohteena. Seuraavana on entisen Rovaniemen maalaiskunnan alueelta tehdyt raportit ja lopuksi Rovaniemen alueelta tehdyt raportit. Muinaisjäännösrekisterissä on Rovaniemeltä 419 kohdetta.

Monta kuntaa

Arkistopaikka: Enontekiö

118757 Kohdenimi:

Vuosi: 2004-2005 Tekijä: Mika Sarkkinen Tutkimustyyppi: Inventointi

141424 Kohdenimi: Angelinjänkkä, Erkunan seita, Aksujärvi, Kusuolinkivaara, Seitajärvi, Perunka

Vuosi: 2010 Tekijä: Tiina Äikäs, Anssi Malinen Tutkimustyyppi: Tarkastus

Arkistopaikka: Naarmankaira

127036 Kohdenimi: Naarmankaira

Vuosi: 2002 Tekijä: Mika Sarkkinen Tutkimustyyppi: Osainventointi

Arkistopaikka: Rovaniemi

118583 Kohdenimi: Kilsiaapa-Ristivuoma

Vuosi: 2007 Tekijä: Pirjo Rautiainen Tutkimustyyppi: Osainventointi

104887 Kohdenimi: Petäjäsoski - Kaukonen

Vuosi: 2006 Tekijä: Oili Forsberg Tutkimustyyppi: Osainventointi

Arkistopaikka: SOKLI

135913 Kohdenimi: Sokli

Vuosi: 1988 Tekijä: J. Kankaanpää Tutkimustyyppi: Inventointi

135915 Kohdenimi: Sokli

Vuosi: 1989 Tekijä: J. Kankaanpää Tutkimustyyppi: Inventointi

Arkistopaikka: TERVOLA ja ROVANIEMEN MLK

135964 Kohdenimi: Ossauskosken allas

Vuosi: 1987 Tekijä: T. Pärssinen Tutkimustyyppi: Inventointi

Rovaniemi

Arkistopaikka: ROVANIEMEN MLK

133004 Kohdenimi: Ala-Korkalo Niskanperä 9a

Vuosi: 1959 Tekijä: M. Linkola Tutkimustyyppi: Kaivaus

- 132990 Kohdenimi: Jarkko 1 (218); Jarkko 2 (216-217); Jarkko 3 (309)**
 Vuosi: 1958 Tekijä: M. Linkola Tutkimustyyppi: Kaivaus
- 133016 Kohdenimi: Jokkavaara (340)**
 Vuosi: 1980 Tekijä: M. Torvinen Tutkimustyyppi: Kaivaus
- 133008 Kohdenimi: Jokkavaara (340)**
 Vuosi: 1981 Tekijä: M. Torvinen Tutkimustyyppi: Kaivaus
- 133011 Kohdenimi: Jokkavaara (340)**
 Vuosi: 1982 Tekijä: M. Torvinen Tutkimustyyppi: Kaivaus
- 133009 Kohdenimi: Jokkavaara (340)**
 Vuosi: 1990 Tekijä: M. Tusa Tutkimustyyppi: Kaivaus
- 132997 Kohdenimi: Jokkavaara (340)**
 Vuosi: 1991 Tekijä: T. Karjalainen Tutkimustyyppi: Kaivaus
- 132986 Kohdenimi: Juotasniemi (129)**
 Vuosi: 1971 Tekijä: A. Sarvas Tutkimustyyppi: Tarkastus
- 132993 Kohdenimi: Juotasniemi 2 (129)**
 Vuosi: 1967 Tekijä: A. Kehusmaa Tutkimustyyppi: Kaivaus
- 132994 Kohdenimi: Juotasniemi 3-4 (273-274)**
 Vuosi: 1967 Tekijä: A. Kehusmaa Tutkimustyyppi: Koekaivaus
- 132995 Kohdenimi: Juotasniemi 4 (348)**
 Vuosi: 1967 Tekijä: A. Kehusmaa Tutkimustyyppi: Koekaivaus
- 132998 Kohdenimi: Jyrhämäjärvi Järvensuu (13)**
 Vuosi: 1973 Tekijä: A. Sarvas Tutkimustyyppi: Tarkastus
 Arkistopaikka: Rovaniemen mlk
- 123851 Kohdenimi: Lapinsaari**
 Vuosi: 1997 Tekijä: Jarmo Kankaanpää Tutkimustyyppi: Koekaivaus
 Arkistopaikka: ROVANIEMEN MLK
- 133002 Kohdenimi: Niskanperä Niska; Kangaspelto; Jarkko; Rantatalo; Rautiosaari Heikkilä**
 Vuosi: 1935-1936 Tekijä: J. Leppäaho Tutkimustyyppi: ei määritelty
- 135857 Kohdenimi: Oikarainen - Lapinsuvanto**
 Vuosi: 1987 Tekijä: H. Kotivuori Tutkimustyyppi: Osainventointi
 Arkistopaikka: Rovaniemen mlk
- 123849 Kohdenimi: Ollonen**
 Vuosi: 1997 Tekijä: Jarmo Kankaanpää Tutkimustyyppi: Koekaivaus
- 141377 Kohdenimi: Paavaliemi Oinas**
 Vuosi: 1983 Tekijä: Kirsti Paavola Tutkimustyyppi: Kaivaus
 Arkistopaikka: ROVANIEMEN MLK
- 125015 Kohdenimi: Pahtaja**
 Vuosi: 2000 Tekijä: Simo Vanhatalo Tutkimustyyppi: Koekaivaus
 Arkistopaikka: Rovaniemen mlk
- 126623 Kohdenimi: Puistola**
 Vuosi: 1999 Tekijä: Taisto Karjalainen Tutkimustyyppi: Kaivaus
- 127206 Kohdenimi: Pyhävaara**
 Vuosi: 2003 Tekijä: Hannu Kotivuori Tutkimustyyppi: Tarkastus
 Arkistopaikka: ROVANIEMEN MLK
- 133012 Kohdenimi: Saarenkylä Piirittävaara (277)**
 Vuosi: 1989 Tekijä: M. Lavento Tutkimustyyppi: Kaivaus
- 133013 Kohdenimi: Saarenkylä Piirittävaara (277)**
 Vuosi: 1990 Tekijä: M. Lavento Tutkimustyyppi: Kaivaus

132999 Kohdenimi: Saarenkylä Vaarala (452)

Vuosi: 1982 Tekijä: M. Torvinen Tutkimustyyppi: Tarkastus

132989 Kohdenimi: Siikaniemi 5-7

Vuosi: 1958 Tekijä: I. Ojamaa Tutkimustyyppi: Kaivaus

133006 Kohdenimi: Sinettä Lamminvaara

Vuosi: 1963 Tekijä: O. Haahti Tutkimustyyppi: Kaivaus

133000 Kohdenimi: Sorrontörmä (359)

Vuosi: 1970 Tekijä: A. Sarvas Tutkimustyyppi: Tarkastus

Arkistopaikka: Rovaniemen mlk

123850 Kohdenimi: Suvanto

Vuosi: 1997 Tekijä: Jarmo Kankaanpää Tutkimustyyppi: Koekaivaus

Arkistopaikka: Rovaniemen mlk

132996 Kohdenimi: Säpsä 1 (338)

Vuosi: 1969 Tekijä: L. Tomanterä Tutkimustyyppi: Kaivaus

132992 Kohdenimi: Säpsä 2 (87)

Vuosi: 1967 Tekijä: A. Kehusmaa Tutkimustyyppi: Koekaivaus

Arkistopaikka: Rovaniemen mlk

126625 Kohdenimi: Valajainen Hietavaara

Vuosi: 1996 Tekijä: Hannu Kotivuori Tutkimustyyppi: Koekaivaus

123852 Kohdenimi: Viirinkylä 3 (565), Viirinkylä (317)

Vuosi: 1997 Tekijä: Jarmo Kankaanpää Tutkimustyyppi: Tarkastus

Arkistopaikka: ROVANIEMEN MLK

133010 Kohdenimi: Viirinkylä Salo (451)

Vuosi: 1981 Tekijä: M. Torvinen Tutkimustyyppi: Tarkastus

Arkistopaikka: Rovaniemen mlk

141376 Kohdenimi: Ylikylä

Vuosi: 1978 Tekijä: Pentti Koivunen Tutkimustyyppi: Kaivaus

Arkistopaikka: ROVANIEMI

136149 Kohdenimi:

Vuosi: 1987-1989 Tekijä: H. Kotivuori Tutkimustyyppi: Inventointi

Arkistopaikka: Rovaniemi

126528 Kohdenimi:

Vuosi: 1991-1998 Tekijä: Hannu Kotivuori Tutkimustyyppi: Osainventointi

104915 Kohdenimi:

Vuosi: 2002-2006 Tekijä: Hannu Kotivuori Tutkimustyyppi: Tarkastus

Arkistopaikka: ROVANIEMI

133084 Kohdenimi: Ala-Korkalo Hakala (326)

Vuosi: 1960 Tekijä: J. Sarkamo Tutkimustyyppi: Tarkastus

133076 Kohdenimi: Ala-Korkalo Toivola (320)

Vuosi: 1960 Tekijä: J. Sarkamo Tutkimustyyppi: Tarkastus

133051 Kohdenimi: Ala-Korkalo Vainiola (213)

Vuosi: 1960 Tekijä: J. Sarkamo Tutkimustyyppi: Tarkastus

Arkistopaikka: Rovaniemi

104914 Kohdenimi: Antinkorva

Vuosi: 2004, 2006 Tekijä: Hannu Kotivuori Tutkimustyyppi: Tarkastus

118584 Kohdenimi: Auttiköngäs

Vuosi: 2007 Tekijä: Pirjo Rautiainen Tutkimustyyppi: Osainventointi

141378 Kohdenimi: Hiukka

Vuosi: 1978 Tekijä: Eero Jarva, Pentti Koivunen Tutkimustyyppi: Kaivaus

Arkistopaikka: ROVANIEMI

133058 Kohdenimi: Illi 1 (123)

Vuosi: 1957 Tekijä: M. Paloniemi Tutkimustyyppi: Kaivaus

133066 Kohdenimi: Illi 1 (123)

Vuosi: 1960 Tekijä: J. Sarkamo Tutkimustyyppi: Tarkastus

133047 Kohdenimi: Illi Siikaniemi 1-3 (123)

Vuosi: 1958 Tekijä: J. Sarkamo Tutkimustyyppi: Kaivaus

133020 Kohdenimi: Jaatila Rinne 1 (56)

Vuosi: 1956 Tekijä: M. Huurre Tutkimustyyppi: Kaivaus

Arkistopaikka: Rovaniemi

141512 Kohdenimi: Jokilamminkangas 1-3

Vuosi: 2010 Tekijä: Hannu Kotivuori Tutkimustyyppi: Tarkastus

Arkistopaikka: ROVANIEMI

125962 Kohdenimi: Kalliovaara

Vuosi: 2000 Tekijä: Hannu Kotivuori Tutkimustyyppi: Inventointi

133026 Kohdenimi: Katajaranta

Vuosi: 1956 Tekijä: M. Paloniemi Tutkimustyyppi: Koekaivaus

133024 Kohdenimi: Kiiruna Paloharju NW (453)

Vuosi: 1982 Tekijä: M. Torvinen Tutkimustyyppi: Tarkastus

133067 Kohdenimi: Kirkonjyrhämä 1

Vuosi: 1957 Tekijä: Rommi Eeva-Liisa Tutkimustyyppi: Kaivaus

Arkistopaikka: Rovaniemi

105106 Kohdenimi: Kivitaipale

Vuosi: 2001 Tekijä: Hannu Kotivuori Tutkimustyyppi: Tarkastus

Arkistopaikka: ROVANIEMI

133050 Kohdenimi: Kolpene (255)

Vuosi: 1957 Tekijä: M. Paloniemi Tutkimustyyppi: Kaivaus

133049 Kohdenimi: Kolpene 3 (253)

Vuosi: 1956 Tekijä: M. Paloniemi. Tutkimustyyppi: Kaivaus

Arkistopaikka: Rovaniemi

140854 Kohdenimi: Kolpene 4

Vuosi: 1955 Tekijä: Aarne Kopisto Tutkimustyyppi: Kaivaus

141379 Kohdenimi: Korkalo Metsäntutkimuslaitos

Vuosi: 1988 Tekijä: Hannu Kotivuori Tutkimustyyppi: Koekaivaus

Arkistopaikka: ROVANIEMI

133023 Kohdenimi: Korkalo Pahtaja (46)

Vuosi: 1988 Tekijä: H. Kotivuori Tutkimustyyppi: Tarkastus

Arkistopaikka: Rovaniemi

141345 Kohdenimi: Korkalo Riitakanranta

Vuosi: 1989-1990 Tekijä: Hannu Kotivuori Tutkimustyyppi: Kaivaus

Arkistopaikka: ROVANIEMI

133030 Kohdenimi: Korkaloppiemi; "Vanhamaa"; "Suosiola"; Nätynginniemi; Nampa

Vuosi: 1907 Tekijä: A.M. Tallgren Tutkimustyyppi: ei määritelty

Arkistopaikka: Rovaniemi

105108 Kohdenimi: Koskenniska

Vuosi: 2001 Tekijä: Mika Sarkkinen Tutkimustyyppi: Koekuopitus

141191 Kohdenimi: Kutuselkä - Kiristäjäselkä

Vuosi: 2009 Tekijä: Pirjo Rautiainen Tutkimustyyppi: Tarkastus

Arkistopaikka: ROVANIEMI

133035 Kohdenimi: Kärräniemi 1-2 (73-74)

Vuosi: 1960-1961 Tekijä: J. Sarkamo ja A. Siiriäinen Tutkimustyyppi: Kaivaus

- 133037 Kohdenimi: Kärräniemi 3 (319)**
 Vuosi: 1960 Tekijä: J. Sarkamo Tutkimustyyppi: Koekaivaus
- 133043 Kohdenimi: Lapin lääninsairaala (165)**
 Vuosi: 1959 Tekijä: A. Erä-Esko Tutkimustyyppi: Kaivaus
- 133031 Kohdenimi: Marikkovaara**
 Vuosi: 1898 Tekijä: Hjalmar Appelgren Tutkimustyyppi: Tarkastus
- 133028 Kohdenimi: Marraskoski**
 Vuosi: 1936 Tekijä: Jorma Leppäaho Tutkimustyyppi: Tarkastus
- 133022 Kohdenimi: Muurola (Pahtaja) Ahonvaara (125)**
 Vuosi: 1988 Tekijä: H. Kotivuori Tutkimustyyppi: Kartoitus
- 133027 Kohdenimi: Muurola Puustelli (294-295)**
 Vuosi: 1956 Tekijä: M. Huurre Tutkimustyyppi: Kaivaus
- 133075 Kohdenimi: Muurola Seppälä (7)**
 Vuosi: 1968 Tekijä: O. Keskitalo Tutkimustyyppi: Tarkastus
- 133021 Kohdenimi: Muurola Valajainen Hietavaara 2 (462)**
 Vuosi: 1988 Tekijä: H. Kotivuori Tutkimustyyppi: Kartoitus
- 133080 Kohdenimi: Muurola Yli-Illi (324)**
 Vuosi: 1960 Tekijä: J. Sarkamo Tutkimustyyppi: Tarkastus
- 133082 Kohdenimi: Myllylampi (325)**
 Vuosi: 1960 Tekijä: J. Sarkamo Tutkimustyyppi: Tarkastus
 Arkistopaikka: Rovaniemi
- 141213 Kohdenimi: Napapiirin retkeilyalue**
 Vuosi: 2008 Tekijä: Pirjo Rautiainen Tutkimustyyppi: Osainventointi
- 141409 Kohdenimi: Narkaus ja Suhanko (700-712)**
 Vuosi: 2002 Tekijä: Hannu Kotivuori Tutkimustyyppi: Osainventointi
 Arkistopaikka: ROVANIEMI
- 133039 Kohdenimi: Niskanperä**
 Vuosi: 1953 Tekijä: Jorma Leppäaho Tutkimustyyppi: Tarkastus
- 133042 Kohdenimi: Niskanperä 1 (201)**
 Vuosi: 1959 Tekijä: J. Sarkamo Tutkimustyyppi: Kaivaus
- 133073 Kohdenimi: Niskanperä 1 (201)**
 Vuosi: 1961 Tekijä: A. Siiriäinen Tutkimustyyppi: Kaivaus
- 133017 Kohdenimi: Niskanperä 11 (211)**
 Vuosi: 1959 Tekijä: J. Sarkamo Tutkimustyyppi: Kaivaus
- 133038 Kohdenimi: Niskanperä 12 (212)**
 Vuosi: 1959 Tekijä: J. Sarkamo Tutkimustyyppi: Kaivaus
- 133041 Kohdenimi: Niskanperä 13 (213)**
 Vuosi: 1959 Tekijä: J. Sarkamo Tutkimustyyppi: Tarkastus
- 133032 Kohdenimi: Niskanperä 14 (214)**
 Vuosi: 1959 Tekijä: J. Sarkamo Tutkimustyyppi: Tarkastus
- 133033 Kohdenimi: Niskanperä 15 (282)**
 Vuosi: 1959 Tekijä: J. Sarkamo Tutkimustyyppi: Tarkastus
- 133078 Kohdenimi: Niskanperä 15 (Talvensaari) (282)**
 Vuosi: 1961 Tekijä: P. Sarvas Tutkimustyyppi: Koekaivaus
- 133034 Kohdenimi: Niskanperä 16 (312)**
 Vuosi: 1959 Tekijä: J. Sarkamo Tutkimustyyppi: Tarkastus
- 133079 Kohdenimi: Niskanperä 7 (Ala-Korkalo Kangaspelto) (207)**
 Vuosi: 1961 Tekijä: P. Sarvas Tutkimustyyppi: Kaivaus
- 133074 Kohdenimi: Niva Heteoja (342)**
 Vuosi: 1968 Tekijä: O. Keskitalo Tutkimustyyppi: Tarkastus

Arkistopaikka: Rovaniemi

118754 Kohdenimi: Ollonen

Vuosi: 2007 Tekijä: Hannu Kotivuori, Sirkka-Liisa Seppälä Tutkimustyyppi: Tarkastus

Arkistopaikka: ROVANIEMI

133072 Kohdenimi: Patokoski Torvinen

Vuosi: 1968 Tekijä: O. Keskitalo Tutkimustyyppi: Tarkastus

133060 Kohdenimi: Pekkala Juotasjärvi (296) Ala-Luusua; Lahenoja (297); Autionkenta (298); Rytiniemi; Järvenpää; Yrjölä

Vuosi: 1956 Tekijä: M. Huurre Tutkimustyyppi: ei määritelty

Arkistopaikka: Rovaniemi

102829 Kohdenimi: Pisiönkongäs

Vuosi: 2004 Tekijä: Hannu Kotivuori Tutkimustyyppi: Tarkastus

Arkistopaikka: ROVANIEMI

133081 Kohdenimi: Pohtimolampi Karjamaja (347)

Vuosi: 1968 Tekijä: O. Keskitalo Tutkimustyyppi: Tarkastus

Arkistopaikka: Rovaniemi

102830 Kohdenimi: Rajasaari (Vittusaari)

Vuosi: 2004 Tekijä: Hannu Kotivuori Tutkimustyyppi: Tarkastus

Arkistopaikka: ROVANIEMI

133077 Kohdenimi: Ranuantie 25 (185) (Vuopajantie)

Vuosi: 1966 Tekijä: O. Keskitalo Tutkimustyyppi: Tarkastus

125873 Kohdenimi: Sierilän voimalaitoksen vaikutusalue

Vuosi: 1998 Tekijä: Sirkka-Liisa Seppälä Tutkimustyyppi: Inventointi

133068 Kohdenimi: Sierilän voimalaitosalue

Vuosi: 1997 Tekijä: Kankaanpää Jarmo Tutkimustyyppi: Koekaivaus

133071 Kohdenimi: Sinettä Piittinen

Vuosi: 1968 Tekijä: O. Keskitalo Tutkimustyyppi: Tarkastus

133061 Kohdenimi: Suopajärvi I-VI (288-293)

Vuosi: 1957 Tekijä: J. Sarkamo Tutkimustyyppi: ei määritelty

133018 Kohdenimi: Tolonen

Vuosi: 1935 Tekijä: Jorma Leppäaho Tutkimustyyppi: Tarkastus

133019 Kohdenimi: Turpeenniemi (134, 138-139)

Vuosi: 1960 Tekijä: J. Sarkamo Tutkimustyyppi: Tarkastus

133057 Kohdenimi: Turpeenniemi 4 (134)

Vuosi: 1957 Tekijä: J. Sarkamo Tutkimustyyppi: Kaivaus

133046 Kohdenimi: Turpeenniemi 4 (134); Turpeenniemi 12 (142); Turpeenniemi 13 (143)

Vuosi: 1958 Tekijä: J. Sarkamo Tutkimustyyppi: Kaivaus

133056 Kohdenimi: Turpeenniemi 5 (135)

Vuosi: 1957 Tekijä: J. Sarkamo Tutkimustyyppi: Kaivaus

133045 Kohdenimi: Turpeenniemi 5 (135)

Vuosi: 1958 Tekijä: J. Sarkamo Tutkimustyyppi: Kaivaus

133055 Kohdenimi: Turpeenniemi 6 (136); Turpeenniemi 7 (137)

Vuosi: 1957 Tekijä: J. Sarkamo Tutkimustyyppi: Kaivaus

133040 Kohdenimi: Turpeenniemi 6-11 (136-141); Illi (145); Muurola Runnali (147)

Vuosi: 1957 Tekijä: J. Sarkamo Tutkimustyyppi: ei määritelty

133053 Kohdenimi: Turpeenniemi 8 (138)

Vuosi: 1957 Tekijä: J. Sarkamo Tutkimustyyppi: Kaivaus

133044 Kohdenimi: Turpeenniemi 9 (139)

Vuosi: 1959 Tekijä: J. Sarkamo Tutkimustyyppi: Kaivaus

133052 Kohdenimi: Turpeenniemi 9-11 (139-141)

Vuosi: 1957 Tekijä: J. Sarkamo Tutkimustyyppi: Kaivaus

133059 Kohdenimi: Viirinkangas (117)

Vuosi: 1957 Tekijä: M. Paloniemi Tutkimustyyppi: Kaivaus

Vuosi 2012 Valionranta Koskenniska-nimisen kivi-kautisen asuinpaikan esitutkimukset,
Satu Koivisto.

4. AIKAISEMMAT LÖYDÖT

Seuraava luettelo on ote Museoviraston muinaiskalupäiväkirjasta, jossa on kaikki Kansallismuseon kokoelmiin (KM) Rovaniemen alueelta luetteloidut löydöt, joita on 909 numeroa.

KM numero	Kohde	diariointipäivämäärä
195	Rätmejsel	diariointipvm:
196	Bill eller hacka	diariointipvm:
197	Bill eller hacka	diariointipvm:
198	Bill eller hacka	diariointipvm:
199	Tolonen gästgifveri Stenklubba	diariointipvm:
216	Hästskeformigt spänne af silfver	diariointipvm:
226	Tolonen gästgifveri Pilspets af jern med tånge	diariointipvm:
227	Bågstock, bågblock samt tvänne klumppilar	diariointipvm:
658 1-7	Stenredskap	diariointipvm:20.2.1867
661	Två stenredskap	diariointipvm:24.4.1867
664 1-12	Stennredskap	diariointipvm:6.11.1867
665	Pillspets, dolk och yxa af jern, hästbetsel af ben	diariointipvm:
761	Paavaniemi Dubbelmejsel	diariointipvm:22.2.1868
762 a	Karvo gård Snushorn af ben	diariointipvm:22.2.1868
762 b-c	Muurola Eldstål, brända djurben, tvenne silfvermynt	diariointipvm:22.2.1868
1126	Nätynnginniemi Limsiönuolenkärjen katkelma	diariointipvm:6.12.1870
1152	10 kpl puolitekoisia kiviaseita	diariointipvm:16.10.1871
1486	Tuura	diariointipvm:3.11.1873
1487	Tuura	diariointipvm:3.11.1873
1488	Tuura	diariointipvm:3.11.1873
1489	Tuura	diariointipvm:3.11.1873
1490	Tuura	diariointipvm:3.11.1873
1491	Tuura	diariointipvm:3.11.1873
1492	Tuuran tekele	diariointipvm:3.11.1873
1493	Tuura	diariointipvm:3.11.1873
1494	Tuura	diariointipvm:3.11.1873
1495	Tuuran tekele	diariointipvm:3.11.1873
1496	Tuura	diariointipvm:3.11.1873
1497	Tuuran tekele	diariointipvm:3.11.1873
1498	Tuura	diariointipvm:3.11.1873
1499	Tuura	diariointipvm:3.11.1873
1500	Tuura	diariointipvm:3.11.1873
1501	Tuuran katkelma	diariointipvm:3.11.1873
1502	Tuuran tekele	diariointipvm:3.11.1873
1503	Tuuran katkelma	diariointipvm:3.11.1873
1504	Kiviaseen katkelma	diariointipvm:3.11.1873
1505	Tuuran kärkikatkelma	diariointipvm:3.11.1873
1506	Tuuran alku	diariointipvm:3.11.1873
1507	Tuuran tekele	diariointipvm:3.11.1873
1508	Kolmikuuttinen kivikanki	diariointipvm:3.11.1873
1509	Tuura	diariointipvm:3.11.1873
1510	Karvo Tuuran kärkikatkelma	diariointipvm:3.11.1873
1511	Nuttula Kourutaltoa	diariointipvm:3.11.1873

1512 1	Seppälä Kaksoistaltoa	diariointipvm:3.11.1873
1512 2	Taavettila Tasataltan teräkatkelma	diariointipvm:3.11.1873
1512 3	Pasma Tasatalta	diariointipvm:3.11.1873
1512 4	Rompasaari Keihään- I. nuolenkärki	diariointipvm:3.11.1873
1513 1-5	Kirves, kaksi tuuraa ja reikäkiveä	diariointipvm:3.11.1873
1538 4	Nuuskapullo	diariointipvm:
1589	Tuura	diariointipvm:5.6.1874
1590	Tuura	diariointipvm:5.6.1874
1591	Tuura	diariointipvm:5.6.1874
1969 100	Uusi Hanni Oikokirves	diariointipvm:15.10.1879
1969 101	Illi Oikokirves	diariointipvm:15.10.1879
1969 102	Raappana Oikokirves	diariointipvm:15.10.1879
1969 103	Tasatalta	diariointipvm:15.10.1879
1969 104	Tahkokivi	diariointipvm:15.10.1879
1969 106	Pasmalohjärvi Reikäkivi	diariointipvm:15.10.1879
1969 107	Putkivaara Soikea tuluskivi	diariointipvm:15.10.1879
1969 108	Halonen Rautakirves	diariointipvm:15.10.1879
1969 120	Kirves, ns. Venäjän pääkkö	diariointipvm:15.10.1879
1969 121	Ala-Suutari Hopearaha	diariointipvm:15.10.1879
1969 122	Autti Hopearaha 1731	diariointipvm:15.10.1879
1969 123	Ala Törmänen Vaskiraha, Juhana III	diariointipvm:15.10.1879
1969 124	Hotti Hopeasormus	diariointipvm:15.10.1879
1969 125	Uusi Pulkamo Jousipyssynjalka	diariointipvm:15.10.1879
1969 126	Ala-Suutari Jousipyssynjalka	diariointipvm:15.10.1879
1969 127	Kunnari Jousipyssynjalka	diariointipvm:15.10.1879
1969 128	Ala-Suutari Vasama	diariointipvm:15.10.1879
1969 130	Karvo Rukinlapa	diariointipvm:15.10.1879
1969 131	Wiiri Nahkalaukun luiset suupielet	diariointipvm:15.10.1879
1969 137	Taikapussin sisällys	diariointipvm:15.10.1879
1969 41	Männikkö Tuura	diariointipvm:15.10.1879
1969 42	Rajala Kiviase	diariointipvm:15.10.1879
1969 43	Männikkö Kalvoin	diariointipvm:15.10.1879
1969 44	Rajala Tasatalta	diariointipvm:15.10.1879
1969 45	Yli-Viiri Reikäkiven teelmä	diariointipvm:15.10.1879
1969 46	Ala-Körkkö Kourutaltoa	diariointipvm:15.10.1879
1969 47-50	Salmenkorva Tuuria ja oikokirves	diariointipvm:15.10.1879
1969 51-52	Järvensuu Tuura ja tasatalta	diariointipvm:15.10.1879
1969 53	Lehtola Tuura	diariointipvm:15.10.1879
1969 54	Kenttälä Painokivi	diariointipvm:15.10.1879
1969 55-56	Vikajärvi reikäse ja tuuran teräkatkelma	diariointipvm:15.10.1879
1969 57	Keski-Oikarainen Tasatalta	diariointipvm:15.10.1879
1969 58-64	Maununiemi Kiviesineitä	diariointipvm:15.10.1879
1969 65	Mukkala Reikäkivi	diariointipvm:15.10.1879
1969 66	Uusi Anttila Tuuran katkelma	diariointipvm:15.10.1879
1969 67	Ala-Kulppila Tuura	diariointipvm:15.10.1879
1969 68	Yli-Suutari Kourutaltoa	diariointipvm:15.10.1879
1969 69-70	Kovala Kaksi tuuraa	diariointipvm:15.10.1879
1969 71	Välimaa Kourutaltoa	diariointipvm:15.10.1879
1969 72	Nikkilän kestikievari Kourutaltoa	diariointipvm:15.10.1879
1969 73	Raho Tuuran teräkatkelma	diariointipvm:15.10.1879

1969 74-75	Helistö Tuura ja reikäkivi	diariointipvm:15.10.1879
1969 76	Vanha Tapio Reikäaseen katkelma	diariointipvm:15.10.1879
1969 77-78	Mäki Tapio Tasatalta ja tahkokivi	diariointipvm:15.10.1879
1969 79	Lismaniemi Iso liuskeveitsi	diariointipvm:15.10.1879
1969 80	Laaka Tuuran katkelma	diariointipvm:15.10.1879
1969 81-82	Navettakangas Tasatalta	diariointipvm:15.10.1879
1969 83	Hakala Suippopäinen ase	diariointipvm:15.10.1879
1969 84	Ojala Tuura	diariointipvm:15.10.1879
1969 85	Heikkilä (Pikku Peuraniemi) Tuura	diariointipvm:15.10.1879
1969 86-87	Hotti Kaksi tuuraa	diariointipvm:15.10.1879
1969 88	Kourutaltoa	diariointipvm:15.10.1879
1969 89	Laksola Otanuija	diariointipvm:15.10.1879
1969 90	Pallari Tuuran teräkatkelma	diariointipvm:15.10.1879
1969 91	Hirttiö Tasatalta	diariointipvm:15.10.1879
1969 92	Vanha Paavalniemi Tuura	diariointipvm:15.10.1879
1969 93	Oikarainen Tuuran teräkatkelma	diariointipvm:15.10.1879
1969 94	Meltaus Tasatalta	diariointipvm:15.10.1879
1969 95-97	Karvo (Niska) Tuurien katkelmia ja kourutaltoa	diariointipvm:15.10.1879
1969 98-99	Huhta (Jussila) Tuuran katkelma ja tuura	diariointipvm:15.10.1879
2103	Raappanautio Tasapohjainen kivikuppi	diariointipvm:
2110 1-2	Ala-Jääskö Tuura ja sellaisen kappale	diariointipvm:17.2.1882
2110 10	Uurtamo Taltan teräosa	diariointipvm:17.2.1882
2110 11	Nyborg Väkäsellinen liuskekeihäänkärki	diariointipvm:17.2.1882
2110 12	Tasatalta	diariointipvm:17.2.1882
2110 13	Lohesneva Luonnonkivi	diariointipvm:17.2.1882
2110 14	Valimen puolikas	diariointipvm:17.2.1882
2110 3	Luusua Rovaniemen hakku	diariointipvm:17.2.1882
2110 4-6	Holkki Kiviesineitä	diariointipvm:17.2.1882
2110 7	Heliste Tuuran katkelma	diariointipvm:17.2.1882
2110 8-9	Haavikko Tuuran katkelma, tasatalta	diariointipvm:17.2.1882
2329	Ternu Tasatalta	diariointipvm:7.5.1885
2508 71	Petäjälampi Vasarakirves	diariointipvm:29.1.1887
2508 72	Kemijoki Keihäänkärki	diariointipvm:29.1.1887
2571 14	Karvo Nuolenkärki	diariointipvm:31.1.1888
3926	kangasta	diariointipvm:7.2.1901
4450 1	Onsitalta	diariointipvm:30.10.1904
4450 2	Kaksoistasatalta	diariointipvm:30.10.1904
4450 3	Tasatalta	diariointipvm:30.10.1904
4450 4	Poikkikirves	diariointipvm:30.10.1904
4450 5	Tasatalta	diariointipvm:30.10.1904
4481	sten	diariointipvm:30.12.1904
4936 1	Granlund Tuura	diariointipvm:7.9.1907
4936 10	Kivi	diariointipvm:7.9.1907
4936 11	Korkalonniemi Palanen limsiötä, luuta	diariointipvm:7.9.1907
4936 2-3	Granlund Tuura, kivi	diariointipvm:7.9.1907
4936 4	Granlund Saviastian palasta	diariointipvm:7.9.1907
4936 5-7	Granlund Tuura, oikokirves, ym.	diariointipvm:7.9.1907
4936 8	Suosiola Rautakirves	diariointipvm:7.9.1907
4936 9	Nuelikko	diariointipvm:7.9.1907
5232 1-20	silfver	diariointipvm:14.10.1908

5430	Kivituura	diariointipvm:2.11.1909
5596 1-2	Kiviesineitä	diariointipvm:16.7.1910
6064 10-11, 16	Krutdosa, dosa, glasflaska	diariointipvm:25.5.1912
6194 3	Pronssinuija	diariointipvm:1.11.1912
6505 14	Poikkikirves	diariointipvm:1.12.1913
6505 15-16	Tuuramainen kiviesine, tasataltta	diariointipvm:1.12.1913
6505 17	Oikokirves	diariointipvm:1.12.1913
6505 18	Tasataltta	diariointipvm:1.12.1913
6505 19	Tuura	diariointipvm:1.12.1913
6505 20	Poikkikirves	diariointipvm:1.12.1913
6505 21	Tuuran kärkipää	diariointipvm:1.12.1913
6505 22	Tasataltta	diariointipvm:1.12.1913
8237	Matinmikko Keihään kärki	diariointipvm:18.10.1923
8342	Kivikirves	diariointipvm:30.9.1924
8807 19	Pohjalainen taltta	diariointipvm:23.8.1927
8807 20	Tuuraa muistuttava kiviesine	diariointipvm:23.8.1927
8807 21	Tuura	diariointipvm:23.8.1927
8807 22	Tuura	diariointipvm:23.8.1927
8807 23-24	Kiviesine	diariointipvm:23.8.1927
8807 25-26	Rautakirves, putkellinen keihäänkärki	diariointipvm:23.8.1927
9813	Kourutaltoa	diariointipvm:12.3.1934
9972 1-5	Niskala Kiviveitsi ym.	diariointipvm:18.10.1934
9990 1-11	Kivik.as.p.l.	diariointipvm:7.11.1934
10016	Raut. keihäänk.	diariointipvm:12.1.1935
10158	Asuinpaikkalöytö	diariointipvm:2.10.1935
10159	Asuinpaikkalöytö	diariointipvm:2.10.1935
10160	Asuinpaikkalöytö	diariointipvm:2.10.1935
10161	Asuinpaikkalöytö	diariointipvm:2.10.1935
10162	Asuinpaikkalöytö	diariointipvm:2.10.1935
10163	Kivikirves ja teelmä	diariointipvm:2.10.1935
10164	Asuinpaikkalöytö	diariointipvm:2.10.1935
10165	Kivikirves	diariointipvm:2.10.1935
10166	Kourutaltoa	diariointipvm:2.10.1935
10187	Tasataltta, tuura ym.	diariointipvm:14.10.1935
10191	Hirvas 2 talttaa	diariointipvm:18.10.1935
10224	Asuinpaikkalöytö	diariointipvm:25.11.1935
10234	Taltoa, teelmä	diariointipvm:9.12.1935
10400	Kiviesine	diariointipvm:29.8.1936
10408	Tuura	diariointipvm:8.9.1936
10423	Valajaskoski Kivik. as.p.l.	diariointipvm:22.9.1936
10424	Valajaskoski Kivik. as.p.l.	diariointipvm:22.9.1936
10425	Jarkko Kivik. as.p.l.	diariointipvm:22.9.1936
10426 4	Rentionsaari Kivik. as.p.l.	diariointipvm:22.9.1936
10427 2	Heikkinen Kivik. as.p.l.	diariointipvm:22.9.1936
10428 1	Nuupa Reikäkivi	diariointipvm:22.9.1936
10502 10	Kivik. as.p.l.	diariointipvm:23.11.1936
10529 3	Rautionsaari Kivik. as.p. löytöjä	diariointipvm:9.12.1937
10569 2	Rautakirves ja kovasin	diariointipvm:26.5.1937
10698 14	Kivik. asuinp.l.	diariointipvm:23.10.1937
10736 2	Jättiläistuura ja kirveen katkelma	diariointipvm:30.11.1937

10745 3	Kiviesineitä	diariointipvm:20.12.1937
10752 2	Sinettä Tasa- ja kourutaltoa	diariointipvm:5.1.1938
10899 1	Sinettä Korvakk. reikäse	diariointipvm:30.9.1938
10922 8	Jarkko Teelmiä	diariointipvm:25.10.1938
10932 6	Kivik. asuinp.l.	diariointipvm:10.11.1938
10945 4	Lehtijärvi Kivik. asuinp.l.	diariointipvm:26.11.1938
11077 1	Liuskein. keih. k.	diariointipvm:12.8.1939
11344 1	Kivikirves	diariointipvm:18.11.1942
11826 3	3 kiviesinettä	diariointipvm:20.1.1948
12204 1	Mahlaskoski Poikkikirves	diariointipvm:9.8.1949
12568 1	Sinettä Tuura	diariointipvm:6.9.1950
12803 1	Tapio Kivikirves	diariointipvm:2.5.1951
12811 1	Kourutaltoa	diariointipvm:23.6.1951
13017	Tapio Kivikirves	diariointipvm:25.4.1952
13088	Jaatila Reikäkivi	diariointipvm:29.9.1952
13184	Kourutaltoa	diariointipvm:14.1.1953
13238	Niska Piinuol.	diariointipvm:3.7.1953
13259	Ala-Korkala Iso kirves ja as.pl.	diariointipvm:5.8.1953
13260	Ala-Korkala Tuura + reikäkivi	diariointipvm:5.8.1953
13261	Ala-Korkala Iso kaksoiskirves	diariointipvm:5.8.1953
13262	Ala-Korkala Pieni tasatalta	diariointipvm:5.8.1953
13263	Ala-Korkala Kivik. asp.l.	diariointipvm:5.8.1953
13267	Niska 2 kivies.	diariointipvm:10.8.1953
13278	7 kivies. lohkoa	diariointipvm:4.9.1953
13474	Marjomaa Reikäkivi, as.p.l.	diariointipvm:3.9.1954
13475	Harju Kivik. asp.l.	diariointipvm:3.9.1954
13476	Puistola Kivikirv.	diariointipvm:3.9.1954
13477	Ilolan talon seutu Piinuol.kärki	diariointipvm:3.9.1954
13478	Koskirahko Kivik. as.p.l.	diariointipvm:3.9.1954
13479	Hetemäki Kivituura	diariointipvm:3.9.1954
13480	Kovala Kivik. as.p.l.	diariointipvm:3.9.1954
13481	Ollonen Kivituura	diariointipvm:3.9.1954
13482	Kolpeneenharju Kirv.	diariointipvm:3.9.1954
13483	Kolpeneenharju As.p.l.	diariointipvm:3.9.1954
13484	Vanhanen Kirv.	diariointipvm:3.9.1954
13485	Liitosalahirttiö Kivies.	diariointipvm:3.9.1954
13486	Mäkihirttiö Kirv.	diariointipvm:3.9.1954
13487	Mets.tutkimuslaitos Teelmä, as.p.l.	diariointipvm:3.9.1954
13488	Mäntyniemi As.p.l.	diariointipvm:3.9.1954
13489	Kuola-Huhta Kivies., as.p.l.	diariointipvm:3.9.1954
13490	Huhta-Niska As.p.l., teelmä	diariointipvm:3.9.1954
13491	Rantatalo As.p.l., talta	diariointipvm:3.9.1954
13492	Kangaspelto Kirv.	diariointipvm:3.9.1954
13493	Kangaspelto Kirv.	diariointipvm:3.9.1954
13494	Kangaspelto As.p.l.	diariointipvm:3.9.1954
13495	Riihikangas As.p.l.	diariointipvm:3.9.1954
13496	Kangaspelto, Navdan talo As.p.l.	diariointipvm:3.9.1954
13497	Lenne Niskan uudispelto As.p.l.	diariointipvm:3.9.1954
13498	Lenne Niskan "pelto I" As.p.l.	diariointipvm:3.9.1954
13499	Lenne Niskan "pelto III" As.p.l.	diariointipvm:3.9.1954

13500	Niskala "riihipelto" Kirv.	diariointipvm:3.9.1954
13501	Niskala "riihipelto (IV)" As.p.l.	diariointipvm:3.9.1954
13502	Hannes Niskan rak. läh. As.p.l.	diariointipvm:3.9.1954
13503	Koran huvila As.p.l.	diariointipvm:3.9.1954
13504	Koskelan N-puolelta As.p.l.	diariointipvm:3.9.1954
13505	Koskelan S-puolelta As.p.l.	diariointipvm:3.9.1954
13506	Koskela Teelmä	diariointipvm:3.9.1954
13507	Hietakoste As.p.l.	diariointipvm:3.9.1954
13508	Illinniemi (Maunu) As.p.l.	diariointipvm:3.9.1954
13509	Siikaniemi As.p.l.	diariointipvm:3.9.1954
13510	Siikaniemi As.p.l.	diariointipvm:3.9.1954
13511	Vinnari Kirv.	diariointipvm:4.9.1954
13512	Vinnari Teelmä ja taltta	diariointipvm:4.9.1954
13513	Uusitalo Teelmiä	diariointipvm:4.9.1954
13514	Heikkilä Teelmiä	diariointipvm:4.9.1954
13515	Puistola Talttoja ja teelmiä	diariointipvm:4.9.1954
13516	Puistola Talttoja	diariointipvm:4.9.1954
13517	Puistola As.p.l.	diariointipvm:4.9.1954
13518	Turpeenniemi As.p.l.	diariointipvm:4.9.1954
13519	Hepola Teelmiä	diariointipvm:4.9.1954
13520	Viita-aapa Kirves	diariointipvm:4.9.1954
13521	Viita-aapa As.p.l.	diariointipvm:4.9.1954
13522	Nillu As.p.l.	diariointipvm:4.9.1954
13523	Nillu Kirves	diariointipvm:4.9.1954
13524	Keno-Siistola, mlk:n maa Kvartsia	diariointipvm:4.9.1954
13525	Ala-Korvo Reikäkivi, as.p.l.	diariointipvm:4.9.1954
13526	Siistola Kirv.	diariointipvm:4.9.1954
13527	Seppälä ra 11:2 Teelmiä, as.p.l.	diariointipvm:4.9.1954
13528	Seppälä RN:o 10:5 Iskos	diariointipvm:4.9.1954
13529	Saari-Raappsana As.p.l.	diariointipvm:4.9.1954
13530	Pisajärvi, Enivaara Kirv.	diariointipvm:4.9.1954
13531	Pisajärvi, Enivaara Teelmiä, as.p.l.	diariointipvm:4.9.1954
13532	Pisajärvi, Lantaniemi Kirv., asp.l.	diariointipvm:4.9.1954
13533	Alasuikka As.p.l.	diariointipvm:4.9.1954
13534	Rinne/Pikku-Rinne As.p.l.	diariointipvm:4.9.1954
13535	Pikku-Rinne As.p.l.	diariointipvm:4.9.1954
13536	Vanha-Saarela As.p.l.	diariointipvm:4.9.1954
13537	Vanha-Saarela Kirv.	diariointipvm:4.9.1954
13538	Hookana (O-ranta) As.p.l.	diariointipvm:4.9.1954
13539	Hookana (W-ranta) As.p.l.	diariointipvm:4.9.1954
13540	Räsi Kirv.	diariointipvm:4.9.1954
13541	Räsi As.p.l.	diariointipvm:4.9.1954
13542	Put aansuu As.p.l.	diariointipvm:4.9.1954
13543	Put aansuu Taltta	diariointipvm:4.9.1954
13544	Hakopelto (O-ranta) As.p.l.	diariointipvm:4.9.1954
13545	Mäkimatinmikko (O-ranta) As.p.l.	diariointipvm:4.9.1954
13546	Palo Iskos	diariointipvm:4.9.1954
13547	Niemelä As.p.l.	diariointipvm:4.9.1954
13548	Ojala As.p.l.	diariointipvm:4.9.1954
13689	17 Tuura	diariointipvm:15.1.1955

13768	Kolpene Kivik. asp.	diariointipvm:14.9.1955
13789	Tuura	diariointipvm:7.10.1955
13794	Seppälä Kivik. asp.	diariointipvm:14.10.1955
13795	Kivijärvi Kivik. asp.	diariointipvm:14.10.1955
13796	Oksman Kivik. asp.	diariointipvm:14.10.1955
13797	Kinnunen Kivik. asp.	diariointipvm:14.10.1955
13798	Nillu Kivik. asp.	diariointipvm:14.10.1955
13802	Luonua I Kivikirves	diariointipvm:18.10.1955
13803	Marraskoski (Kontojärvi) Kivik. asp.l.	diariointipvm:18.10.1955
13804	Sinettä (Sinettä-W) Kivik. asp.l.	diariointipvm:18.10.1955
13805	Sinettä Kivik. asp.l.	diariointipvm:18.10.1955
13806	Sinettä Kivik. asp.l.	diariointipvm:18.10.1955
13807	Sinettä Kivik. asp.l.	diariointipvm:18.10.1955
13808	Sinettä Hioimen kappale	diariointipvm:18.10.1955
13809	Sinettä Kivik. asp.l.	diariointipvm:18.10.1955
13810	Sinettä Kivik. asp.l.	diariointipvm:18.10.1955
13811	Ounasjoki Kivikirv.	diariointipvm:18.10.1955
13812	Ounasjoki Kivik. asp.l.	diariointipvm:18.10.1955
13813	Seutulankorju ? Kivikirv.	diariointipvm:18.10.1955
13814	Antti Kivik. asp.l.	diariointipvm:18.10.1955
13815	Pekkala Kivik. asp.l.	diariointipvm:18.10.1955
13816	Juotasjärvi Kivik. asp.l.	diariointipvm:18.10.1955
13817	Juotasjärvi Kivik. asp.l.	diariointipvm:18.10.1955
13818	Pekkala Kivik. asp.l.	diariointipvm:18.10.1955
13819	Oikarainen Kivituura	diariointipvm:18.10.1955
13820	Vaittaus Kivik. asp.l.	diariointipvm:18.10.1955
13821	Sierijärvi Kivik. asp.l.	diariointipvm:18.10.1955
13822	Vaarala Kivik. asp.l.	diariointipvm:18.10.1955
13823	Liuske keih.kärk.	diariointipvm:18.10.1955
13824	Kivik. asp.l.	diariointipvm:18.10.1955
13825	Kivikirves	diariointipvm:18.10.1955
13826	Lainas Kivik. asp.l.	diariointipvm:18.10.1955
13827	Lainas Kivik. asp.l.	diariointipvm:18.10.1955
13828	Lainas Liuskekeih.kärki	diariointipvm:18.10.1955
13829	Katajaranta Kivik. asp.l.	diariointipvm:18.10.1955
13830	Katajaranta Kivik. asp.l.	diariointipvm:18.10.1955
13831	Kirkonjyrhämä Kivik. asp.l.	diariointipvm:18.10.1955
13832	Kirkonjyrhämä Kivik. asp.l.	diariointipvm:18.10.1955
13833	Kirkonjyrhämä Kivik. asp.l.	diariointipvm:18.10.1955
13834	Nuttula Kivik. asp.l.	diariointipvm:18.10.1955
13835	Kairisniemi Kivik. asp.l.	diariointipvm:18.10.1955
13836	Niskanperä Kivik. asp.l.	diariointipvm:18.10.1955
13870	Kolpene Taltta ja kivikirveen katk.	diariointipvm:17.12.1955
13871	Kolpene Kivikirv. katk.	diariointipvm:17.12.1955
13872	Ranuan tie Kivies. teelmä	diariointipvm:17.12.1955
13874	Kolpene Kiviesine	diariointipvm:19.12.1955
13892	Muurola Tuura	diariointipvm:22.2.1956
13893	Muurola Kirves	diariointipvm:22.2.1956
13958	Sinettä Pohj. tuura	diariointipvm:19.9.1956
13969	Niskanperä Kivik. asp.l.	diariointipvm:4.10.1956

13985	Kolpene Kivik. asp.	diariointipvm:2.11.1956
13986	Katajaranta Kivik. asp.	diariointipvm:2.11.1956
13991	Sinettä Kivik. taltta	diariointipvm:21.11.1956
14000	Oikarainen Piikeihäänk.	diariointipvm:15.12.1956
14002	Linnaniemi Kivik. as.p.löyt.	diariointipvm:17.12.1956
14003	Rytiniemi Kivik. as.p.löyt.	diariointipvm:17.12.1956
14010	Jaukka RN:o 37:3/1 Kivik. as.p.löyt.	diariointipvm:17.12.1956
14011	Olkajärvi, Olkka RN:o 69 Kivik. as.p.löyt.	diariointipvm:17.12.1956
14012	Vikajärvi RN:o 5 Kivik. as.p.löyt.	diariointipvm:17.12.1956
14013	Aittaniemi RN:o 6 Kivik. as.p.löyt.	diariointipvm:17.12.1956
14014	Rinne RN:o 3:4 C Kivik. as.p.löyt.	diariointipvm:17.12.1956
14026	Alajärvi, Kilpelä RN:o 95 Uurrenuija	diariointipvm:17.12.1956
14027	Vanttausjärven Pikkusaari Kivik. as.p.l.	diariointipvm:17.12.1956
14028	Alijärvi, Kilpelä RN:o 95 Kivik. as.p.l.	diariointipvm:17.12.1956
14034	Aartovaara Kivik. as.p.	diariointipvm:17.12.1956
14077	Viirinkangas Kivik. esineitä	diariointipvm:21.1.1957
14087	Patokoski Valinmuotti, nuolenkärki	diariointipvm:6.2.1957
14109	Rinne Kivik. as.p.	diariointipvm:14.3.1957
14110	Puustelli Kivik. as.p.	diariointipvm:14.3.1957
14111	Rytiniemi Kivik. as.p.	diariointipvm:14.3.1957
14112	Antinkenttä Kivik. as.p.	diariointipvm:14.3.1957
14113	Ala-Luusua Kivik. as.p.	diariointipvm:14.3.1957
14114	Lohenoja Kivik. as.p.	diariointipvm:14.3.1957
14115	Juotasjärvi Hioin	diariointipvm:14.3.1957
14116	Yrjölä Kourutaltoa	diariointipvm:14.3.1957
14122	Reikäkivi ja hioin	diariointipvm:2.4.1957
14181	Maununiemi Kivik. asp.löyt.	diariointipvm:30.8.1957
14182	Kaup. Poikilan huvila Kivik. asp.löyt.	diariointipvm:30.8.1957
14183	Tyyniranta RN:o 63:9 Kivik. asp.löyt.	diariointipvm:30.8.1957
14185	Kamsala RN:o 58 Kivik. asp.löyt.	diariointipvm:30.8.1957
14186	Kolpeneen huolt.laitos Kivik. asp.löyt.	diariointipvm:30.8.1957
14189	Haavikko RN:o 35:3 Puinen hirvenpää	diariointipvm:30.8.1957
14278	Rautosaari Kivik. asp.l.	diariointipvm:4.12.1957
14279	Uusitalo Liusketanko	diariointipvm:4.12.1957
14280	Runnali Poikkikirves	diariointipvm:4.12.1957
14281	Heikkilä Liuskekappaleita	diariointipvm:4.12.1957
14282	Tommila Oikokirves	diariointipvm:4.12.1957
14283	Yli-Illi Tuura ja liuskelevy	diariointipvm:4.12.1957
14284	Muurola Tuuran teräpuoli	diariointipvm:4.12.1957
14307	Niska Kiviesineen teelmä	diariointipvm:8.1.1958
14312	Vanhamaa Kivik. asp.l.	diariointipvm:23.1.1958
14336	Viirinkangas Kivik. asp.	diariointipvm:25.3.1958
14337	Kolpene Kivik. asp.	diariointipvm:25.3.1958
14338	Siikaniemi Kivik. asp.	diariointipvm:25.3.1958
14352	Kolpene Tuuran teelmä	diariointipvm:2.6.1958
14353	Väylätie 33 Tuuran teelmä	diariointipvm:2.6.1958
14354	Kolpeneenharju Tuura	diariointipvm:2.6.1958
14358	Sinettä Kourutaltoa	diariointipvm:15.7.1958
14382	Kivik. asp.l.	diariointipvm:7.8.1958
14383	Sinettä Kivik. asp.l.	diariointipvm:7.8.1958

14384	Nampa (Misi) Kivik. asp.l.	diariointipvm:7.8.1958
14385	Nampa (Misi) Kivik. asp.l.	diariointipvm:7.8.1958
14400	Sinettä Tuurankärki	diariointipvm:30.8.1958
14410	Siikaniemi Kivik. asp.	diariointipvm:3.9.1958
14411	Rautiosaari Kivik.asp.	diariointipvm:3.9.1958
14412	Heikkilä Kivik. asp.	diariointipvm:3.9.1958
14413	Yliheikkilä Kivik. asp.	diariointipvm:3.9.1958
14469	Jarkko Kivik. asuinp.	diariointipvm:19.11.1958
14470	Koskela 32 3 Kourutaltoa	diariointipvm:13.11.1958
14654	Hirvas / Illi Tuura	diariointipvm:13.8.1959
14672	Marrasjärvi Tuura	diariointipvm:19.9.1959
14678	Lapin Lääninsairaala El. pääkirves	diariointipvm:25.9.1959
14699	Niskanperä I Kivik. asp.l.	diariointipvm:14.10.1959
14700	Niskanperä 5 Sädekivias. katk.	diariointipvm:14.10.1959
14701	Niskanperä 7a Kivik. asp.l.	diariointipvm:14.10.1959
14702	Vainiola RN:o 18 21 Kivik. asp.l.	diariointipvm:14.10.1959
14703	Niskanperä 9a Kivik. asp.l.	diariointipvm:14.10.1959
14704	Niskanperä 12 Kivik. asp.l.	diariointipvm:14.10.1959
14705	Niittyrinta RN:o 18 35 Kivik. asp.l.	diariointipvm:14.10.1959
14706	Niskanperän kk Kivituura	diariointipvm:14.10.1959
14707	Jarkko Kivik. asp.l.	diariointipvm:14.10.1959
14708	Valajaskoski Kiviesine	diariointipvm:14.10.1959
14709	Turpeenniemi Kivik. asp.l.	diariointipvm:14.10.1959
14754	Kärräniemi Kivikirv.	diariointipvm:26.11.1959
14755	Katajaranta Kivikirv.	diariointipvm:26.11.1959
14756	Matti Heikkinen, Juurakkotie 13 Tuura	diariointipvm:26.11.1959
14757	Lääninsairaala Tuura	diariointipvm:26.11.1959
14758	Narkaus Tuura	diariointipvm:26.11.1959
14760	Rautatieasema Kivik. asp.l.	diariointipvm:26.11.1959
14761	Jouttijärvi Kivik. asp.l.	diariointipvm:26.11.1959
14762	Jouttijärvi Kivik. asp.l.	diariointipvm:26.11.1959
14765	Lääninsairaala Kivik. as.p.kaiv.	diariointipvm:26.11.1959
14780	Viiri Kivikirv.	diariointipvm:4.12.1959
14812	Perunkajärvi Tuura	diariointipvm:18.12.1959
14855	Siikaniemi 3 teelmää	diariointipvm:5.3.1960
14926	Kumpuniemi RN:o 12:7 Asuinpaikkalöytö	diariointipvm:31.8.1960
14927	Yli-Kärrölä RN:o 12:5 Asuinpaikkalöytö	diariointipvm:31.8.1960
14928	Kumpuniemi RN:o 12:7 Asuinpaikkalöytö	diariointipvm:31.8.1960
14929	Kerola Asuinpaikkalöytö	diariointipvm:31.8.1960
14930	Toivola RN:o 25:4 Asuinpaikkalöytö	diariointipvm:31.8.1960
14931	Vaarala Asuinpaikkalöytö	diariointipvm:31.8.1960
14932	Hakala Asuinpaikkalöytö	diariointipvm:31.8.1960
14933	Vainiola 18:21 Asuinpaikkalöytö	diariointipvm:31.8.1960
14934	Siikaniemi Asuinpaikkalöytö	diariointipvm:31.8.1960
14935	Yli-Illi RN:o 43 Asuinpaikkalöytö	diariointipvm:31.8.1960
14936	Myllylampi Kivitalta	diariointipvm:31.8.1960
14937	Turpeenniemi 4 Kivituura	diariointipvm:31.8.1960
14938	Hietavaara Asuinpaikkalöytö	diariointipvm:31.8.1960
14939	Maikkunen Kivituura	diariointipvm:31.8.1960
14940	Maikkunen Asuinpaikkalöytö	diariointipvm:31.8.1960

14996	Piittinen Asuinpaikkalöytö	diariointipvm:14.10.1960
14997	Hänninen Asuinpaikkalöytö	diariointipvm:14.10.1960
15001	Korkalo Asuinpaikkalöytö	diariointipvm:17.10.1960
15002	Kivies. teelmä	diariointipvm:17.10.1960
15003	Ahkiomaantie 14a Asuinpaikkalöytö	diariointipvm:17.10.1960
15004	Ala-Korkalo Asuinpaikkalöytö	diariointipvm:17.10.1960
15005	Korkalo Asuinpaikkalöytö	diariointipvm:17.10.1960
15006	Ala-Korkalo Asuinpaikkalöytö	diariointipvm:17.10.1960
15007	Muurola Asuinpaikkalöytö	diariointipvm:17.10.1960
15008	Muurola Asuinpaikkalöytö	diariointipvm:17.10.1960
15009	Muurola Asuinpaikkalöytö	diariointipvm:17.10.1960
15016	Lääninsairaala Asuinpaikkalöytö	diariointipvm:17.10.1960
15019	Raudanjoki Poikkikirves	diariointipvm:19.10.1960
15222	Asuinpaikkalöytö	diariointipvm:6.10.1961
15223	(Niskanperä 1) Asuinpaikkalöytö	diariointipvm:6.10.1961
15236	Pahtaja (Niskanperä 7) Asuinpaikkalöytö	diariointipvm:14.10.1961
15237	Niittyrauta (Niskanperä 15) Asuinpaikkalöytö	diariointipvm:14.10.1961
15306	Järvensuun talo Kiviesine	diariointipvm:24.11.1961
15307	Kiviniemi Kiviesine	diariointipvm:21.11.1961
15308	Kurkela Kiviesine	diariointipvm:24.11.1961
15309	Narkaus Kiviesine	diariointipvm:24.11.1961
15310	Ojala Kiviesine	diariointipvm:24.11.1961
15502	Korkalon Tapulipelto Asuinpaikkalöytö	diariointipvm:19.9.1962
15662	Koskela (Niskanperä 10) Liuskeveitsi	diariointipvm:24.10.1962
15729	Tursaranta Kv. iskos	diariointipvm:4.12.1962
15730	Ahola Kv. Iskos	diariointipvm:4.12.1962
15731	Juurikkaniemi Kiviesine	diariointipvm:4.12.1962
15750	Korkalon pelto Asuinpaikkalöytö	diariointipvm:8.1.1963
15751	Kolpene Asuinpaikkalöytö	diariointipvm:10.1.1963
16092	Nuoranperä Kivies.	diariointipvm:31.10.1963
16093	Kuusela Kivies.	diariointipvm:31.10.1963
16094	Ahola Asuinpaikkalöytö	diariointipvm:31.10.1963
16095	Lautavaara Asuinpaikkalöytö	diariointipvm:31.10.1963
16096	Lamminvaara Asuinpaikkalöytö	diariointipvm:31.10.1963
16102	Haavikon talo Kvartsi-iskoksia	diariointipvm:12.11.1963
16353	Tolosenkl. Liuskek. ja hioin	diariointipvm:30.9.1964
16395	"Jaatilansuvanto 3" Asuinpaikkalöytö	diariointipvm:3.10.1964
16709	Muurola 3 kiviesinettä	diariointipvm:11.8.1965
16867	Tuura	diariointipvm:29.10.1965
16868	Tuura ja teelmä	diariointipvm:29.10.1965
16900	Nivankylä Tuura	diariointipvm:2.12.1965
16901	Oikarainen Tuura	diariointipvm:2.12.1965
16940	Ala-Koivula Pohj. tasataltta	diariointipvm:11.1.1966
16998	Oikarainen Kiuas ja kvartseja	diariointipvm:18.3.1966
17138	Patokoski Tasataltta	diariointipvm:26.10.1966
17182	Patokoski Tuuran teelmä	diariointipvm:30.12.1966
17264	Sinettä Tuuranteelmä	diariointipvm:10.7.1967
17310	Huhtala Kivikirves	diariointipvm:23.10.1967
17472	Juotasniemi 2 Asuinpaikkalöytö	diariointipvm:27.3.1968
17473	Juotasniemi 4 Asuinpaikkalöytö?	diariointipvm:27.3.1968

17474	Säpsä 2 Asuinpaikkalöytö	diariointipvm:27.3.1968
17475	Kaihuanluusua 1 Kiviesine, sk.liuskekappale	diariointipvm:27.3.1968
17488	Autti 4 Kiviesineen katkelma	diariointipvm:9.4.1968
17491	Ristontie 18 Kivituura	diariointipvm:19.4.1968
17619	Pohtimon lampi 3 poikkit. kirvestä	diariointipvm:23.7.1968
17633	4 kpl kiviesineitä	diariointipvm:5.9.1968
17787	Muurola Kivikirves	diariointipvm:20.12.1968
17788	Muurola Kivikirves + aines	diariointipvm:20.12.1968
17789	Muurola Kivituura	diariointipvm:20.12.1968
18003	Säpsä N 1 Kaiv.löytöjä	diariointipvm:10.10.1969
18052	Säpsä S Asuinpaikkalöytö	diariointipvm:23.10.1969
18053	Säpsä S III Asuinpaikkalöytö	diariointipvm:23.10.1969
18054	Juotas S 1 Asuinpaikkalöytö	diariointipvm:23.10.1969
18055	Vanttaus Hioin?	diariointipvm:23.10.1969
18100	Säpsä N 2 Kaivauslöytöjä	diariointipvm:31.10.1969
18101	Säpsä N 3 Kaivauslöytöjä	diariointipvm:31.10.1969
18105	Telkkälä Taltta	diariointipvm:6.11.1969
18243	Asuinpaikkalöytö	diariointipvm:22.9.1970
18246	Tuura	diariointipvm:23.9.1970
18297	Koskimiehen tontti 3 Kiviesinettä	diariointipvm:1.12.1970
18558	Poikkikirves	diariointipvm:4.1.1972
18641	Asuinpaikkalöytö	diariointipvm:1.2.1972
18875	Löytö	diariointipvm:22.8.1972
18967	Asuinpaikkalöytö	diariointipvm:30.10.1972
18968	Asuinpaikkalöytö	diariointipvm:30.10.1972
18971	Matinmikko Tuuran kärkikatkelma	diariointipvm:8.11.1972
18972	Reikäkivi	diariointipvm:8.11.1972
18998	Asuinpaikkalöytöjä	diariointipvm:10.12.1972
18999	Kivitaltta	diariointipvm:8.12.1972
19370	E-ranta Asuinpaikkalöytöjä	diariointipvm:23.7.1974
19625	Kaitaniemi Tuura, sädekiviliusketta	diariointipvm:23.4.1975
19647	Hiotun kiviesineen kappale	diariointipvm:4.7.1975
19648	Vanha-Niskala Asuinpaikkalöytö (5)	diariointipvm:4.7.1975
19649	Koivumäki Kiviesineen kappale	diariointipvm:4.7.1975
19650	Reikäkivi	diariointipvm:4.7.1975
19651	Vanharanta Löytö (2)	diariointipvm:4.7.1975
19654	Reikäkiviä (3)	diariointipvm:4.7.1975
19807	Kullattu reliefisolki (Salin I)	diariointipvm:12.1.1976
20839	Rantatalo Liuskeveitsi	diariointipvm:21.8.1980
20840	Talvensaari Kivikirves / tuura	diariointipvm:21.8.1980
20994	Tammela Nuor. rautak. kirves	diariointipvm:10.12.1980
21012	Asuinpaikkalöytöjä	diariointipvm:12.1.1981
21307 32	Asuinpaikkalöytöjä	diariointipvm:7.12.1981
21439	Tuura	diariointipvm:22.4.1982
21834	Asuinpaikkalöytöjä	diariointipvm:14.2.1983
21874	Asuinpaikkalöytöjä	diariointipvm:14.4.1983
21875	Palanutta luuta	diariointipvm:14.4.1983
22923	Tuura	diariointipvm:21.10.1985
24032	Jarvensivu Asuinpaikkalöytö	diariointipvm:28.1.1988
24033	Lehtola Asuinpaikkalöytö	diariointipvm:28.1.1988

24034	Asuinpaikkalöytö	diariointipvm:28.1.1988
24035	Maununniemi Asuinpaikkalöytö	diariointipvm:28.1.1988
24036	Harjuanttila Asuinpaikkalöytö	diariointipvm:28.1.1988
24037	Heikkilä Asuinpaikkalöytö	diariointipvm:28.1.1988
24038	Illi Mahd. asuinpaikkalöytö	diariointipvm:28.1.1988
24039	Rinne Asuinpaikkalöytö	diariointipvm:28.1.1988
24040	Ollonen Asuinpaikkalöytö	diariointipvm:28.1.1988
24041	Asuinpaikkalöytö	diariointipvm:28.1.1988
24042	Puokutaipaleenjänkä Löytö	diariointipvm:28.1.1988
24043	Mikkola Mahd. asuinpaikkalöytö	diariointipvm:28.1.1988
24044	Rinne Asuinpaikkalöytö	diariointipvm:28.1.1988
24045	Hookana Asuinpaikkalöytö	diariointipvm:28.1.1988
24046	Poikila Asuinpaikkalöytö	diariointipvm:28.1.1988
24047	Tyyniranta Asuinpaikkalöytö	diariointipvm:28.1.1988
24048	"Partiomaja" Asuinpaikkalöytö	diariointipvm:28.1.1988
24049	Rytiniemi Asuinpaikkalöytö	diariointipvm:28.1.1988
24050	Asuinpaikkalöytö	diariointipvm:28.1.1988
24051	Huhtaniska Asuinpaikkalöytö	diariointipvm:28.1.1988
24052	Siikaniemi Asuinpaikkalöytö	diariointipvm:28.1.1988
24053	Yli-Illi Löytö	diariointipvm:28.1.1988
24054	Ylitalo / Toivola Asuinpaikkalöytö	diariointipvm:28.1.1988
24055	Ylitalo / Maikkunen Asuinpaikkalöytö	diariointipvm:28.1.1988
24056	Kilpelä Asuinpaikkalöytö	diariointipvm:28.1.1988
24057	Kirkonjyrhä Asuinpaikkalöytö	diariointipvm:28.1.1988
24058	Jouttela Löytö	diariointipvm:28.1.1988
24059	Enivaara Asuinpaikkalöytö	diariointipvm:28.1.1988
24060	Asuinpaikkalöytö	diariointipvm:28.1.1988
24061	Niskala / Kangaspelto Asuinpaikkalöytö	diariointipvm:28.1.1988
24062	Koskela Asuinpaikkalöytö	diariointipvm:28.1.1988
24063	Kätevä Asuinpaikkalöytö	diariointipvm:28.1.1988
24064	Jarkko (Tallijängän keto) Asuinpaikkalöytö	diariointipvm:28.1.1988
24065	Ojala / Kolopuunvaara Asuinpaikkalöytö	diariointipvm:28.1.1988
24066	Asuinpaikkalöytö	diariointipvm:28.1.1988
24067	Kampsala Asuinpaikkalöytö	diariointipvm:28.1.1988
24068	Kampsala Asuinpaikkalöytö	diariointipvm:28.1.1988
24069	Piirittävaara Asuinpaikkalöytö	diariointipvm:28.1.1988
24070	Männistö (Peteri) Asuinpaikkalöytö	diariointipvm:28.1.1988
24071	Niittyrinta Asuinpaikkalöytö	diariointipvm:28.1.1988
24072	Aittaniemi Asuinpaikkalöytö	diariointipvm:28.1.1988
24073	Rinne Asuinpaikkalöytö	diariointipvm:28.1.1988
24074	Jarkko Asuinpaikkalöytö	diariointipvm:28.1.1988
24075	Hätäniemi Mahd. asuinpaikkalöytö	diariointipvm:28.1.1988
24076	Asuinpaikkalöytö	diariointipvm:28.1.1988
24077	Häkkilä Asuinpaikkalöytö	diariointipvm:28.1.1988
24078	Pirttikoski Asuinpaikkalöytö	diariointipvm:28.1.1988
24079	Ahola Asuinpaikkalöytö	diariointipvm:28.1.1988
24080	Sorrontörmä Asuinpaikkalöytö	diariointipvm:28.1.1988
24081	Ylioikarainen Asuinpaikkalöytö	diariointipvm:28.1.1988
24082	Keskioikarainen Asuinpaikkalöytö	diariointipvm:28.1.1988
24083	Mahd. asuinpaikkalöytö	diariointipvm:28.1.1988

24084	Pikku-Rinne Asuinpaikkalöytö	diariointipvm:28.1.1988
24085	Jaatilankorva Asuinpaikkalöytö	diariointipvm:28.1.1988
24086	Srk-talo Asuinpaikkalöytö	diariointipvm:28.1.1988
24087	Stöckel, Jompionniemi Asuinpaikkalöytö	diariointipvm:28.1.1988
24088	Ala-Vinsanselkä Asuinpaikkalöytö	diariointipvm:28.1.1988
24089	Kenttämaa Asuinpaikkalöytö	diariointipvm:28.1.1988
24090	Hietavaara1 Mahd. asuinpaikkalöytö	diariointipvm:28.1.1988
24091	Hietavaara 2 Asuinpaikkalöytö	diariointipvm:28.1.1988
24092	Pahtaoja Asuinpaikkalöytö	diariointipvm:28.1.1988
24093	Tuomijärvi Asuinpaikkalöytö	diariointipvm:28.1.1988
24094	Tuomilampi Asuinpaikkalöytö	diariointipvm:28.1.1988
24095	Lustonj. N Löytö	diariointipvm:28.1.1988
24096	Pahtajan leir. alue Löytö	diariointipvm:28.1.1988
24097	Maununniemi 2 Asuinpaikkalöytö	diariointipvm:28.1.1988
24098	Keinuvuopaja Löytö	diariointipvm:28.1.1988
24099	Kuoharinniemi Asuinpaikkalöytö	diariointipvm:28.1.1988
24100	Tapparaniemi Asuinpaikkalöytö	diariointipvm:28.1.1988
24101	Riitakonranta Asuinpaikkalöytö	diariointipvm:28.1.1988
24102	Jokanlampi Löytö	diariointipvm:28.1.1988
24103	Asuinpaikkalöytö	diariointipvm:28.1.1988
24104	Iso Huhtaniemi 1 Asuinpaikkalöytö	diariointipvm:28.1.1988
24105	Iso Huhtaniemi 2 Asuinpaikkalöytö	diariointipvm:28.1.1988
24106	Pirttiniemi Löytö	diariointipvm:28.1.1988
24107	Kallioniemi Löytö	diariointipvm:28.1.1988
24108	Kalliolahti Löytö	diariointipvm:28.1.1988
24109	"Rauhan satama 1" Asuinpaikkalöytö	diariointipvm:28.1.1988
24110	"Rauhan satama 2" Mahd. asuinpaikkalöytö	diariointipvm:28.1.1988
24111	"Rauhan satama 3" Löytö	diariointipvm:28.1.1988
24112	Srk:n leirikesk. Mahd. asuinpaikkalöytö	diariointipvm:28.1.1988
24113	Löytö	diariointipvm:28.1.1988
24114	Löytö	diariointipvm:28.1.1988
24115	Totonvaara Löytö	diariointipvm:28.1.1988
24116	Tursankangas Löytö	diariointipvm:28.1.1988
24191	Rinne 2 ja 3 Asuinpaikkalöytöjä	diariointipvm:5.5.1988
24454	Asuinpaikkalöytöjä	diariointipvm:31.10.1988
24455	Asuinpaikkalöytöjä	diariointipvm:31.10.1988
24456	Asuinpaikkalöytöjä	diariointipvm:31.10.1988
24457	Pieni Katiskonlampi Mahd. asuinpaikkalöytö	diariointipvm:31.10.1988
24458	Iso Paljakka Mahd. asuinpaikkalöytöjä	diariointipvm:31.10.1988
24462	Asuinpaikkalöytöjä	diariointipvm:7.11.1988
24463	Asuinpaikkalöytöjä	diariointipvm:7.11.1988
24609	Ruskela Asuinpaikkalöytö	diariointipvm:27.2.1989
24610	Nivankangas Asuinpaikkalöytö	diariointipvm:27.2.1989
24611	Aartovaara Asuinpaikkalöytö	diariointipvm:27.2.1989
24612	Marjomaa Asuinpaikkalöytö	diariointipvm:27.2.1989
24613	Asuinpaikkalöytö	diariointipvm:27.2.1989
24614	Juurikkaniemi Asuinpaikkalöytö	diariointipvm:27.2.1989
24615	Kilpelä Asuinpaikkalöytö	diariointipvm:27.2.1989
24616	Niskala Asuinpaikkalöytö	diariointipvm:27.2.1989
24617	Pirttisaari Asuinpaikkalöytö	diariointipvm:27.2.1989

24618	Mahd. asuinpaikkalöytö	diariointipvm:27.2.1989
24619	Lehtomäki Asuinpaikkalöytö	diariointipvm:27.2.1989
24620	Lahenoja Asuinpaikkalöytö	diariointipvm:27.2.1989
24621	Kelloniemi Asuinpaikkalöytö	diariointipvm:27.2.1989
24622	Karila Mahd. asuinpaikkalöytö	diariointipvm:27.2.1989
24623	Löytö	diariointipvm:27.2.1989
24624	Löytö	diariointipvm:27.2.1989
24625	Kontolampi Asuinpaikkalöytö	diariointipvm:27.2.1989
24626	Kenttälähti Asuinpaikkalöytöjä	diariointipvm:27.2.1989
24627	Asuinpaikkalöytö	diariointipvm:27.2.1989
24628	Könkäänvaara Löytö	diariointipvm:27.2.1989
24629	"Luusua" Asuinpaikkalöytö	diariointipvm:27.2.1989
24630	Pirttisaari Asuinpaikkalöytö	diariointipvm:27.2.1989
24631	Rinne Asuinpaikkalöytö	diariointipvm:27.2.1989
24632	Korkearanta Asuinpaikkalöytö	diariointipvm:27.2.1989
24633	Mäntyvaara 534) Asuinpaikkalöytö	diariointipvm:27.2.1989
24634	Kiristäjäselkä Mahd. Lappal. asuinpaikkalöytö	diariointipvm:27.2.1989
24635	Uusilahti Löytö	diariointipvm:27.2.1989
24636	Salmela Asuinpaikkalöytö	diariointipvm:27.2.1989
24637	Perunka Asuinpaikkalöytö	diariointipvm:27.2.1989
24638	Mäntyniemi Asuinpaikkalöytö d	diariointipvm:27.2.1989
24639	Päiväranta Mahd. Lappal. asuinpaikkalöytö	diariointipvm:27.2.1989
24640	Asuinpaikkalöytö	diariointipvm:27.2.1989
24641	Pisiönkangas Asuinpaikkalöytö	diariointipvm:27.2.1989
24642	Asuinpaikkalöytö	diariointipvm:27.2.1989
24643	Löytö	diariointipvm:27.2.1989
24644	"Saari" Löytö	diariointipvm:27.2.1989
24645	"Törmänen" Löytö	diariointipvm:27.2.1989
24646	Asuinpaikkalöytö	diariointipvm:27.2.1989
24647	Asuinpaikkalöytö	diariointipvm:27.2.1989
24648	Purnusaari Mahd. asuinpaikkalöytö	diariointipvm:27.2.1989
24649	Löytö	diariointipvm:27.2.1989
25231	Löytö	diariointipvm:30.11.1989
25232	Löytö	diariointipvm:30.11.1989
25233	Löytö	diariointipvm:30.11.1989
25234	Löytö	diariointipvm:30.11.1989
25235	Löytö	diariointipvm:30.11.1989
25236	Löytö	diariointipvm:30.11.1989
25237	Löytö	diariointipvm:30.11.1989
25238	Löytö	diariointipvm:30.11.1989
25239	Löytö	diariointipvm:30.11.1989
25240	Asuinpaikkalöytö	diariointipvm:30.11.1989
25241	Asuinpaikkalöytö	diariointipvm:30.11.1989
25242	Asuinpaikkalöytö	diariointipvm:30.11.1989
25243	Asuinpaikkalöytö	diariointipvm:30.11.1989
25244	Asuinpaikkalöytö	diariointipvm:30.11.1989
25245	Asuinpaikkalöytö	diariointipvm:30.11.1989
25246	Asuinpaikkalöytö	diariointipvm:30.11.1989
25247	Löytö	diariointipvm:30.11.1989
25248	Asuinpaikkalöytö	diariointipvm:30.11.1989

25249	Löytö	diariointipvm:30.11.1989
25250	Asuinpaikkalöytö	diariointipvm:30.11.1989
25251	Asuinpaikkalöytö	diariointipvm:30.11.1989
25252	Asuinpaikkalöytö	diariointipvm:30.11.1989
25330	Pikku-Paljakka Asuinpaikkalöytö	diariointipvm:17.1.1990
25334	Piirittävaara Asuinpaikkalöytö	diariointipvm:25.1.1990
25374	Sievijärvi Rautakuonaa ym.	diariointipvm:7.3.1990
25375	Sievijärvi Asuinpaikkalöytö	diariointipvm:7.3.1990
25575	Harjuanttila Asuinpaikkalöytö	diariointipvm:2.5.1990
25576	Hirttiöniemi Asuinpaikkalöytö	diariointipvm:2.5.1990
25577	Rinne Asuinpaikkalöytö?	diariointipvm:2.5.1990
25578	Koskenniska Asuinpaikkalöytö	diariointipvm:2.5.1990
25579	Huutola Asuinpaikkalöytö	diariointipvm:2.5.1990
25580	Sierijärvi Asuinpaikkalöytö	diariointipvm:2.5.1990
25581	Alatervo Asuinpaikkalöytö?	diariointipvm:2.5.1990
25582	Metla Asuinpaikkalöytö	diariointipvm:2.5.1990
25583	Ylitalo Asuinpaikkalöytö	diariointipvm:2.5.1990
25584	Hakaluoma Asuinpaikkalöytö, tasatalta	diariointipvm:2.5.1990
25585	Ojala Asuinpaikkalöytö	diariointipvm:2.5.1990
25586	Lehtoaho Asuinpaikkalöytö	diariointipvm:2.5.1990
25587	Pitkäniemi Asuinpaikkalöytö	diariointipvm:2.5.1990
25588	Seutulanharju Asuinpaikkalöytö	diariointipvm:2.5.1990
25589	Lautavaara Asuinpaikkalöytö	diariointipvm:2.5.1990
25590	Ylitervo Asuinpaikkalöytö	diariointipvm:2.5.1990
25591	Sinettäjärvi Löytö?	diariointipvm:2.5.1990
25592	Könkäänvaara Löytö?	diariointipvm:2.5.1990
25593	Kaaponlammi 1 Kvarsilouhoksia	diariointipvm:2.5.1990
25594	Ketavaara Asuinpaikkalöytö	diariointipvm:2.5.1990
25595	Rantahanni Asuinpaikkalöytö	diariointipvm:2.5.1990
25596	Rautapaikka Asuinpaikkalöytö	diariointipvm:2.5.1990
25597	Rantatörmänen Asuinpaikkalöytö?	diariointipvm:2.5.1990
25598	Muuskonniemi Asuinpaikkalöytö	diariointipvm:2.5.1990
25599	Pirttikoski Löytö	diariointipvm:2.5.1990
25600	Raitala Löytö	diariointipvm:2.5.1990
25601	Mäenrinne Löytö	diariointipvm:2.5.1990
25709	Jokkavaara Asuinpaikkalöytö	diariointipvm:25.7.1990
26057	Piirittävaara Asuinpaikkalöytö	diariointipvm:5.12.1990
26304	Niskanperä Riihelä Nuolenkärki	diariointipvm:21.5.1991
26519	Oikarainen Liuskesaha	diariointipvm:9.8.1991
26520	Ketola Kiviniemi Taltta	diariointipvm:9.8.1991
26521	Kiviesine	diariointipvm:9.8.1991
26522	Kiviesine	diariointipvm:9.8.1991
26523	Pahtaja Asuinpaikkalöytö	diariointipvm:9.8.1991
26524	Kolpene Asuinpaikkalöytö	diariointipvm:9.8.1991
26525	Ylioikarainen Asuinpaikkalöytö	diariointipvm:9.8.1991
26526	Piirittävaara Asuinpaikkalöytö	diariointipvm:9.8.1991
26527	Tapparaniemi Asuinpaikkalöytö	diariointipvm:9.8.1991
26528	Vanttausjärvi Pikkusaari Kivikautinen löytöpaikka	diariointipvm:9.8.1991
26529	Vanttausjärvi Sattaniemi Asuinpaikkalöytö	diariointipvm:9.8.1991
26530	Vanttausjärvi Isosaari NW Asuinpaikkalöytö	diariointipvm:9.8.1991

26531	Vanttausjärvi Isosaari NE Asuinpaikkalöytö	diariointipvm:9.8.1991
26532	Tekojärvi Murkunharju SW Kivikautinen löytöpaikka	diariointipvm:9.8.1991
26533	Pikku Hirvasjärvi Asuinpaikkalöytö?	diariointipvm:9.8.1991
26534	Purunkajärvi Järvikangas Asuinpaikkalöytö?	diariointipvm:9.8.1991
26535	Sierijärvi Maununiemi Asuinpaikkalöytö	diariointipvm:9.8.1991
26536	Kuolajärvi Asuinpaikkalöytö	diariointipvm:9.8.1991
26537	Ojala Asuinpaikkalöytö	diariointipvm:9.8.1991
26538	Tollosaari 2 Asuinpaikkalöytö?	diariointipvm:9.8.1991
26539	Hanhikoski Asuinpaikkalöytö?	diariointipvm:9.8.1991
26540	Pirttivaara 1 Asuinpaikkalöytö?	diariointipvm:9.8.1991
26541	Hietajärvi SW Asuinpaikkalöytö?	diariointipvm:9.8.1991
26542	Keihäslampi N Asuinpaikkalöytö?	diariointipvm:9.8.1991
26543	Nivankylä Heteoja Kivikautinen löytöpaikka	diariointipvm:9.8.1991
26610	Jokkavaara Asuinpaikkalöytö	diariointipvm:26.9.1991
26780	Kotijänkä Asuinpaikkalöytö	diariointipvm:1.11.1991
26964	Rompasaari Irtolöytö, hevosenkenkäsolkki	diariointipvm:13.1.1992
27238	Piirittävaara Rovaniemen tuuran teelmä	diariointipvm:23.9.1992
28106	Niemelä Tuura	diariointipvm:9.12.1993
28342	Kivikaudentie 29 Liuskekeihäänkärki	diariointipvm:4.8.1994
28343	Talmela Tuuran kärkekatkelma	diariointipvm:4.8.1994
28344	Isonlahdenniemi Tuuran kärkekatkelma	diariointipvm:4.8.1994
28345	Hetemäki Tuura	diariointipvm:4.8.1994
28346	Tervakarinvaaara Kivitaltta	diariointipvm:4.8.1994
28347	Lampela Liuskekeihäänkärjen katkelma	diariointipvm:4.8.1994
28348	Hiltunen Tuura	diariointipvm:4.8.1994
28349	Venejärvi Tuura	diariointipvm:4.8.1994
28350	Suvanto (Körkkö 1) Tuuran katkelma	diariointipvm:4.8.1994
28351	Vuopaja Kivikirves	diariointipvm:4.8.1994
28352	1-15 Kangasharju Asuinpaikkalöytö	diariointipvm:4.8.1994
28358	Myllynoja Pronssinen riipuskoru	diariointipvm:4.8.1994
28886	Ala-Kuohunki Pohjalainen tasataltta	diariointipvm:20.9.1995
29615	1-162 Hietavaara Kk. ja saamelais.aspl.	diariointipvm:22.8.1996
30223	Metsäntutkimuslaitos Asuinpaikkalöytöjä	diariointipvm:21.5.1997
30224	Tapulinpelto Asuinpaikkalöytöjä	diariointipvm:21.5.1997
30225	Koskenkylän ala-aste Tuuran katkelma	diariointipvm:21.5.1997
30226 1-3	Kenttälä Asuinpaikkalöytöjä	diariointipvm:21.5.1997
30227 1-8	Heikkilä Asuinpaikkalöytöjä	diariointipvm:21.5.1997
30228 1-12	Lehtomäki Asuinpaikkalöytöjä	diariointipvm:21.5.1997
30229	Hietavaara 1 Palanutta luuta	diariointipvm:21.5.1997
30230	Isojärvi Tuuran teelmä	diariointipvm:21.5.1997
30231 1-3	Lehtola Palanutta luuta ym.	diariointipvm:21.5.1997
30232 1-5	Hirvaslampi Kvartsia	diariointipvm:21.5.1997
30233	Alimmainen Liinastenlampi Kvartsia	diariointipvm:21.5.1997
30234 1-20	Keskioikarainen Asuinpaikkalöytöjä ym.	diariointipvm:21.5.1997
30235 1-3	Koskipirtti Asuinpaikkalöytöjä	diariointipvm:21.5.1997
30236	Sukulanrakka Liuske-esineen katkelma	diariointipvm:21.5.1997
30237	Venejärvi Kvartsia	diariointipvm:21.5.1997
30238	Venejärvi Liuskekirves	diariointipvm:21.5.1997
30239	Venejärvi Liuskekirves	diariointipvm:21.5.1997
30240	Salla Punaliusketaltta	diariointipvm:21.5.1997

30241 1-4	Annankatu Asuinpaikkalöytöjä	diariointipvm:21.5.1997
30242	Aitankiniemi Kiviesineen katkelma	diariointipvm:21.5.1997
30243 1-7	Häkinvaara Asuinpaikkalöytöjä	diariointipvm:21.5.1997
30244 1-2	Mäntyvaara Liuske-esine, kvartsia	diariointipvm:21.5.1997
30245 1-2	Golfkentän monttu Kvartsia	diariointipvm:21.5.1997
30246 1-2	Kolpene Asuinpaikkalöytöjä	diariointipvm:21.5.1997
30247 1-5	Jokkavaara Asuinpaikkalöytöjä	diariointipvm:21.5.1997
30248	Lähteentie W Kvartsia	diariointipvm:21.5.1997
30249	Ollila Kvartsia	diariointipvm:21.5.1997
30250	Kotipiha Liusketalta	diariointipvm:21.5.1997
30251	Ylitalo/Maikkunen Liuske-esineen teelmä	diariointipvm:21.5.1997
30252 1-3	Puistola Asuinpaikkalöytöjä	diariointipvm:21.5.1997
30253 1-9	Vaarala Asuinpaikkalöytöjä	diariointipvm:21.5.1997
30254 1-8	Matkavaara Kvartsia	diariointipvm:21.5.1997
30255 1-6	Navettalampi Asuinpaikkalöytöjä	diariointipvm:21.5.1997
30256 1-38	Alalampi 1 Asuinpaikkalöytöjä	diariointipvm:21.5.1997
30257 1-11	Jokilamminkangas 1 Asuinpaikkalöytöjä	diariointipvm:21.5.1997
30258 1-20	Jokilamminkangas 2 Asuinpaikkalöytöjä	diariointipvm:21.5.1997
30259 1-2	Alalampi 2 Kvartsia	diariointipvm:21.5.1997
30260	Seurakuntatalo Palanutta luuta	diariointipvm:21.5.1997
30261 1-2	Aatunsilja 1 Asuinpaikkalöytöjä	diariointipvm:21.5.1997
30262	Aatunsilja 3 Kvartsia	diariointipvm:21.5.1997
30263 1-103	Leistonjätkä Asuinpaikkalöytöjä	diariointipvm:21.5.1997
30438	Ollonen Asuinpaikkalöytöjä	diariointipvm:8.10.1997
30439	Suvanto Asuinpaikkalöytöjä	diariointipvm:8.10.1997
30482	Tikkasenkari Tuura	diariointipvm:14.10.1997
31499	Virranniemi Tuura	diariointipvm:3.8.1999
31929	Puistola Asuinpaikkalöytöjä	diariointipvm:10.1.2000
32484 1-4	Pahtaja Asuinpaikkalöytöjä	diariointipvm:12.2.2001
32485 1-4	Pahtaja Asuinpaikkalöytöjä	diariointipvm:12.2.2001
32532 1-4	Niskala/Kangaspelto Asuinpaikkalöytöjä	diariointipvm:2.4.2001
32533 1-3	Ojala Asuinpaikkalöytöjä	diariointipvm:2.4.2001
32534 1-23	Lehtomäki Asuinpaikkalöytöjä	diariointipvm:2.4.2001
32535 1-2	Jänkälä Asuinpaikkalöytöjä	diariointipvm:2.4.2001
32536 1-4	Keskioikarainen Asuinpaikkalöytöjä	diariointipvm:2.4.2001
32537	Hietavaara 2 Tuura	diariointipvm:2.4.2001
32538 1-6	Kampsajoki E/Alalampi 1 Asuinpaikkalöytöjä	diariointipvm:2.4.2001
32905 1-3	Kenttälä Kvartsia	diariointipvm:8.11.2001
32906 1-12	Koskenniska Asuinpaikkalöytöjä	diariointipvm:8.11.2001
32907 1-37	Ojala Asuinpaikkalöytöjä	diariointipvm:8.11.2001
32908 1-11	Jokkavaara Asuinpaikkalöytöjä	diariointipvm:8.11.2001
32909 1-2	Koukunniemi Kvartsia	diariointipvm:8.11.2001
33666	Säippäniemi Asuinpaikkalöytöjä	diariointipvm:24.2.2003
33667 1-2	Poojoki Asuinpaikkalöytöjä	diariointipvm:24.2.2003
33668	Pitkänloukon suu Kvartsia	diariointipvm:24.2.2003
34351 1-9	Kenttälähti Asuinpaikkalöytöjä	diariointipvm:10.2.2004
34352 1-5	Kantojärvi Asuinpaikkalöytöjä	diariointipvm:10.2.2004
34353	Poroharju 1 Hioimen katkelma	diariointipvm:10.2.2004
34354 1-2	Poroharju 2 Kvartsia	diariointipvm:10.2.2004
35023	Marttiini Kaitatalta	diariointipvm:28.2.2005

35958	Pikkurakka Asuinpaikkalöytöjä	diariointipvm:22.9.2006
35959	Pikkurakka Asuinpaikkalöytöjä	diariointipvm:22.9.2006
35960	Maunuvaara Asuinpaikkalöytöjä	diariointipvm:22.9.2006
35961	Könkäänvaara Asuinpaikkalöytöjä	diariointipvm:22.9.2006
35962	Pimiälampi Asuinpaikkalöytöjä	diariointipvm:22.9.2006
35963	Leirintäalue Asuinpaikkalöytöjä	diariointipvm:22.9.2006
36914	Oinas Tuuran katkelma	diariointipvm:16.10.2007
36926 1-8	Siirtola Kiviesineitä	diariointipvm:19.10.2007
36935 1-10	Ollonen Asuinpaikkalöytöjä	diariointipvm:23.10.2007
36955	Tuominiemi Iskoksia	diariointipvm:25.10.2007
37188	Haukkajärvi Kvartsia	diariointipvm:11.1.2008
37189	Ristijärvi Kvartsikaavin	diariointipvm:11.1.2008
37496 1-3	Vikaköngäs Asuinpaikkalöytöjä	diariointipvm:7.11.2008
38700 1-2	Kenttä Taltta, liuske-esine	diariointipvm:9.3.2011
38701	Kolpeneenharju Liuskehioin	diariointipvm:9.3.2011
38702	Ojanperä Alkeellinen taltta	diariointipvm:9.3.2011
38703	Ounasmetsä Nuolenkärki	diariointipvm:9.3.2011
38704	Vitikka Hioimen katkelma	diariointipvm:9.3.2011
38705	Vainiola Tuura	diariointipvm:9.3.2011
38712	Hiidenoja Tuura	diariointipvm:9.3.2011
38713	Paavalniementie Tuura	diariointipvm:9.3.2011
38714 1-3	Neitilä 7 Asuinpaikkalöytöjä	diariointipvm:9.3.2011
38726 1-3	Pahtaja Asuinpaikkalöytöjä	diariointipvm:9.3.2011
38727 1-3	Huutola Asuinpaikkalöytöjä	diariointipvm:9.3.2011
38728 1-9	Vinnari a (W) Asuinpaikkalöytöjä	diariointipvm:9.3.2011
38729 1-2	Hietavaara/Ylitalo/Maikkunen Asuinpaikkalöytöjä	diariointipvm:9.3.2011
38730 1-30	Ojala Asuinpaikkalöytöjä	diariointipvm:9.3.2011
38732	Jokkavaara Asuinpaikkalöytöjä	diariointipvm:9.3.2011
38733 1-4	Vaarala Asuinpaikkalöytöjä	diariointipvm:9.3.2011
38734 1-11	Antinkorva 1 Asuinpaikkalöytöjä	diariointipvm:9.3.2011
38735 1-17	Pahaoja Asuinpaikkalöytöjä	diariointipvm:9.3.2011
38736 1-4	kotijänkä Asuinpaikkalöytöjä	diariointipvm:9.3.2011
38737 1-2	Tapparanniemi Asuinpaikkalöytöjä	diariointipvm:9.3.2011
38738 1-2	Riitakanranta Asuinpaikkalöytöjä	diariointipvm:9.3.2011
38739 1-2	Karisalmi 2 Kvartsia	diariointipvm:9.3.2011
38740 1-13	Alalampi 1 Asuinpaikkalöytöjä	diariointipvm:9.3.2011
38741 1-2	Alalampi 1 Asuinpaikkalöytöjä	diariointipvm:9.3.2011
38742 1-3	Jokilamminkangas 1 Asuinpaikkalöytöjä	diariointipvm:9.3.2011
38743 1-2	Illinallas Asuinpaikkalöytöjä	diariointipvm:9.3.2011
38744 1-6	Häkinvaara 2 Asuinpaikkalöytöjä	diariointipvm:9.3.2011
38745 1-8	Männikkö Asuinpaikkalöytöjä	diariointipvm:9.3.2011
38746 1-4	Taivaankaarenmukka Asuinpaikkalöytöjä	diariointipvm:9.3.2011
38747	Kylmävaara Länsi 1 Asuinpaikkalöytöjä	diariointipvm:9.3.2011
38748 1-3	Nuoralampi 1 Asuinpaikkalöytöjä	diariointipvm:9.3.2011
38749 1-2	Nuoralampi 2 Asuinpaikkalöytöjä	diariointipvm:9.3.2011
38750 1-7	Nuoralampi 3 Asuinpaikkalöytöjä	diariointipvm:9.3.2011
38751	Unhola Asuinpaikkalöytöjä	diariointipvm:9.3.2011
38752 1-3	Pirttivaara Luode Asuinpaikkalöytöjä	diariointipvm:9.3.2011
38753 1-2	Könkänsaari E Asuinpaikkalöytöjä	diariointipvm:9.3.2011
38754 1-2	Pikku Kaihua Asuinpaikkalöytöjä	diariointipvm:9.3.2011

38755	Kakarivaara Asuinpaikkalöytöjä	diariointipvm:9.3.2011
38756	Haapaniemi Asuinpaikkalöytöjä	diariointipvm:9.3.2011
38757	Nuljuvaara Asuinpaikkalöytöjä	diariointipvm:9.3.2011
38758 1-5	Jokanjänkä 1 Asuinpaikkalöytöjä	diariointipvm:9.3.2011
38759 1-8	Jokanjänkä 2 Asuinpaikkalöytöjä	diariointipvm:9.3.2011
38760 1-15	Kivalovaara Asuinpaikkalöytöjä	diariointipvm:9.3.2011
38761	Taikinapalo Kvartsikaavin?	diariointipvm:9.3.2011
38762 1-4	Ala-Uurtamo S Taltan katkelma, kvartsia, luuta	diariointipvm:9.3.2011
38763	Jouttikangas Asuinpaikkalöytöjä	diariointipvm:9.3.2011
38764	Kalliovaara 6 Asuinpaikkalöytöjä	diariointipvm:9.3.2011
38765 1-3	Kalliovaara 7 Asuinpaikkalöytöjä	diariointipvm:9.3.2011
38766	Kalliovaara 9 Asuinpaikkalöytöjä	diariointipvm:9.3.2011
38767	Vammavaara NW Asuinpaikkalöytöjä	diariointipvm:9.3.2011
38813	Juotasjärvi Taltta	diariointipvm:10.5.2011
38855	Taivaankaaren nurkka Asuinpaikkalöytöjä	diariointipvm:24.8.2011
38856	Männikkö Asuinpaikkalöytöjä	diariointipvm:24.8.2011
<u>39172</u>	Koskenniska Asuinpaikkalöytöjä	diariointipvm:17.8.2012

Inventoinnissa talletetut löydöt :

<u>39267</u>	Mukkakoski	Asuinpaikkalöytöjä	diariointipvm:5.12.2012
<u>39268</u>	Pirttivaara luode	Asuinpaikkalöytöjä	diariointipvm: 5.12.2012

5. KOHDELUETTELO

Järj. no	Reiska no	Nimi	Tyyppi	Sivu
5.1. Esihistorialliset ja muinaisjäännösrekisterin kohteet				
Roi 001	152384	Paksuniemi	Asumus jäännös	55
Roi 002	152348	Saittajärvi	Kalakenttä	58
Roi 003	151111	Kenttälähti	Kivi- ja varh.met.asp	61
Roi 004	150917	Marraskoski	Kivikauden hakkaukset	64
Roi 005	151288	Mukkakoski 1	Kivikautinen asuinpaikka	67
Roi 006	152227	Pirttivaara luode	Kivikautinen asuinpaikka	70
Roi 007	152698	Leirintäalue	Kivikautinen asuinpaikka	73
Roi 008	151613	Otuslamminmaa 1	Kivilatomus	76
Roi 009	152000	Taka-Riikovaara	Kivilatomus	79
Roi 010	152004	Selkäinoja	Kivilatomus	82
Roi 011	152006	Lahnalampi	Kivilatomus	85
Roi 012	152278	Hongikkovuoma 1	Kivilatomus	88
Roi 013	152392	Keskivaara 1	Kivilatomus	91
Roi 014	152407	Keskivaara 2	Kivilatomus	94
Roi 015	152669	Kotavaara	Kivilatomus	97
Roi 016	153146	Masto- törmänsäki 1	Kivilatomus	100
Roi 017	153149	Hyi-Ternujoki	Kivilatomus	103
Roi 059	151525	Pyytöselkä 3	Kivilatomus	106
Roi 018	152322	Aittalampi	Lappalaisasuinpaikka	109
Roi 019	152856	Ahmakuru	Poroaita	112
Roi 020	153136	Matolammit 2	Purnu	115
Roi 021	150902	Aartovaara	Pyyntikuopat	118
Roi 022	150914	Mäntyvaara	Pyyntikuopat	121
Roi 023	151107	Jouttivaara/Mäntyv.	Pyyntikuopat	124
Roi 024	151120	Ruuhijoki 1	Pyyntikuopat	127
Roi 025	151205	Ruuhijärvi 2	Pyyntikuopat	130
Roi 026	151307	Mukkakoski 2	Pyyntikuopat	133
Roi 027	151348	Antinvaara	Pyyntikuopat	136
Roi 028	151367	Hevospieska	Pyyntikuopat	139
Roi 029	151403	Kontojärvi länsi P.	Pyyntikuopat	142
Roi 030	151615	Otuslamminmaa 2	Pyyntikuopat	145
Roi 031	151980	Seljanoja 1	Pyyntikuopat	148
Roi 032	152270	Kettuharjut	Pyyntikuopat	151
Roi 033	152352	Höyrykentänlampi 1	Pyyntikuopat	154
Roi 034	152370	Pitkäniemi 1	Pyyntikuopat	157
Roi 035	152453	Kunettijänkä	Pyyntikuopat	160
Roi 036	152460	Kunettioja	Pyyntikuopat	163
Roi 037	152530	Korkiakumpu	Pyyntikuopat	166
Roi 038	152412	Karhuvuoma	Pyyntikuopat	169
Roi 039	152766	Jouttipalo 3	Pyyntikuopat	172
Roi 040	153160	Vääräinoja	Pyyntikuopat	175
Roi 041	151456	Alakari	Tervahauta	178

5.2. Kulttuuriperintökohteet

Roi 042	152891	Jouttseljänlampi	Aita	181
Roi 043	151172	Kuusi-Kaittäinen 2	Haasio	184
Roi 044	151412	Mustajänkä 2	Haasio	187
Roi 045	151234	Kaittäisenjänkä 1	Heinäsuovan pohja	190
Roi 046	151238	Kaittäisenjänkä 2	Heinäsuovan pohja	193
Roi 047	151240	Kaittäisenjänkä 3	Heinäsuovan pohja	196
Roi 048	151244	Kaittäisenjänkä 4	Heinäsuovan pohja	199
Roi 049	151246	Kaittäisenjänkä 5	Heinäsuovan pohja	202
Roi 050	152913	Mukkajoki 2	Heinäsuovan pohja	205
Roi 051	153140	Ruostejänkä 3	Heinäsuovan pohja	208
Roi 052	153154	Pissinmutka 1	Hiilimiilu	211
Roi 053	153155	Pissinmutka 2	Hiilimiilu	214
Roi 054	152747	Molokojoki	Kalamaja	217
Roi 055	150830	Perttausjärvi	Kellari jäännös	220
Roi 056	151203	Ruuhijärvi 1	Kellari jäännös	223
Roi 057	152558	Hirvasjärvi	Kellari jäännös	226
Roi 058	150919	Marraskoski 2	Kivihakkaus	229
Roi 060	152319	Syväjärvenlaki	Kivilatomus	232
Roi 061	152771	Jouttivaara 4	Kivilatomus	235
Roi 062	152849	Teerivaara 1	Kivilatomus	238
Roi 063	151167	Jouttivaara 1	Kolmiomittaustorni	241
Roi 064	150867	Pulimavuoma	Kämppä jäännös	244
Roi 065	150872	Perttausjoki	Kämppä jäännös	247
Roi 066	150887	Luusuankangas 3	Kämppä jäännös	250
Roi 067	150909	Iisinkijoki 1	Kämppä jäännös	253
Roi 068	150910	Iisinkijoki 2	Kämppä jäännös	256
Roi 069	150911	Alalaki	Kämppä jäännös	259
Roi 070	151023	Rautulampi	Kämppä jäännös	262
Roi 071	151029	Matinjänkä	Kämppä jäännös	265
Roi 072	151045	Jouttipalo 1	Kämppä jäännös	268
Roi 073	151048	Jouttipalo 2	Kämppä jäännös	271
Roi 074	151138	Ruuhijoki 2	Kämppä jäännös	274
Roi 075	151255	Vaaraintausvaara 1	Kämppä jäännös	277
Roi 076	151265	Nuottalahdenpalo	Kämppä jäännös	280
Roi 077	151268	Vaaraintausvaara 2	Kämppä jäännös	283
Roi 078	151274	Pohjasenjänkä	Kämppä jäännös	286
Roi 079	151340	Pökkilölaki	Kämppä jäännös	289
Roi 080	151376	Kotajänkä	Kämppä jäännös	292
Roi 081	151385	Pyhävaara	Kämppä jäännös	295
Roi 082	151419	Rajalehto	Kämppä jäännös	298
Roi 083	151420	Pikku- Rajalaki	Kämppä jäännös	301
Roi 084	151441	Iiskonniemi	Kämppä jäännös	304
Roi 085	151449	Heinihaaranlampi	Kämppä jäännös	308
Roi 086	151487	Ranta-Paistivaara 2	Kämppä jäännös	311
Roi 087	151505	Kotajänkä 2	Kämppä jäännös	314
Roi 088	151517	Pyytöselkä 1	Kämppä jäännös	317
Roi 089	151520	Pyytöselkä 2	Kämppä jäännös	320

Roi 090	151574	Riikojänkä 2	Kämpä jäännös	323
Roi 091	151577	Viljamaanvuoma 1	Kämpä jäännös	326
Roi 092	151592	Suvannonmaa	Kämpä jäännös	329
Roi 093	151612	Otuslampi	Kämpä jäännös	332
Roi 094	151619	Otuskoski 2	Kämpä jäännös	335
Roi 095	151633	Ahvenlampi 1	Kämpä jäännös	338
Roi 096	145211	Ahvenlampi 2	Kämpä jäännös	341
Roi 097	151636	Ahvenlampi 3	Kämpä jäännös	344
Roi 098	151639	Ahvenlampi 4	Kämpä jäännös	347
Roi 099	148505	Tuoreenlampi	Kämpä jäännös	350
Roi 100	151684	Laihanlampi	Kämpä jäännös	353
Roi 101	151701	Kauniinmaanvuoma 1	Kämpä jäännös	356
Roi 102	151718	Haarainvaara	Kämpä jäännös	359
Roi 103	151986	Seljanoja 2	Kämpä jäännös	362
Roi 104	151999	Kaljapalo	Kämpä jäännös	365
Roi 105	152220	Liivalampi	Kämpä jäännös	368
Roi 106	152273	Napinoja	Kämpä jäännös	372
Roi 107	152277	Haarainkoski	Kämpä jäännös	375
Roi 108	152282	Hongikkovuoma 3	Kämpä jäännös	378
Roi 109	152383	Pitkäniemi 2	Kämpä jäännös	381
Roi 110	152391	Keskikangas	Kämpä jäännös	384
Roi 111	152413	Saitanlaki	Kämpä jäännös	387
Roi 112	152417	Sulaojanjäkä	Kämpä jäännös	390
Roi 113	152448	Isokuru	Kämpä jäännös	393
Roi 114	152449	Kunettiselkä	Kämpä jäännös	396
Roi 115	152454	Joutovaara	Kämpä jäännös	399
Roi 116	152458	Pökkylätörmä	Kämpä jäännös	402
Roi 117	152527	Raatarinjänkä	Kämpä jäännös	405
Roi 118	152529	Poksamo-oja	Kämpä jäännös	408
Roi 119	152553	Lakijänkä	Kämpä jäännös	411
Roi 120	152541	Simulamminoja	Kämpä jäännös	414
Roi 121	152543	Pajuoja	Kämpä jäännös	417
Roi 122	152544	Säynäjajoki	Kämpä jäännös	420
Roi 123	152546	Rautulampi	Kämpä jäännös	423
Roi 124	152593	Tihikkolaki	Kämpä jäännös	426
Roi 125	152598	Käkisenlammit	Kämpä jäännös	429
Roi 126	152637	Palo-Vanhamaa	Kämpä jäännös	432
Roi 127	152647	Palovaara	Kämpä jäännös	435
Roi 128	152670	Turvakkolammit	Kämpä jäännös	438
Roi 129	152675	Kätkälampi	Kämpä jäännös	441
Roi 130	152715	Palo Umpranti 1	Kämpä jäännös	444
Roi 131	152725	Palo Umpranti 2	Kämpä jäännös	447
Roi 132	152753	Kiväärivaara	Kämpä jäännös	450
Roi 133	152769	Tukkimaa	Kämpä jäännös	453
Roi 134	152776	Ulkuankangas	Kämpä jäännös	456
Roi 135	152781	Tuohimaanoja	Kämpä jäännös	459
Roi 136	152798	Hietavalli	Kämpä jäännös	462
Roi 137	152813	Kaivosmaa 1	Kämpä jäännös	466
Roi 138	152815	Joukhaislampi	Kämpä jäännös	469
Roi 139	152855	Teerivaara 2	Kämpä jäännös	472

Roi 140	152861	Luukkisenvaara	Kämpä jäännös	476
Roi 141	152862	Kiristäjäntuore	Kämpä jäännös	479
Roi 142	152870	Yli-Säynäjä	Kämpä jäännös	482
Roi 143	148916	Hirvasoja	Kämpä jäännös	485
Roi 144	152890	Terva-aapa	Kämpä jäännös	488
Roi 145	152892	Puukkovaara	Kämpä jäännös	491
Roi 146	152896	Lylyvuoma	Kämpä jäännös	494
Roi 147	152912	Mukkajoki 1	Kämpä jäännös	497
Roi 148	152914	Pyöriä-Utsakka	Kämpä jäännös	500
Roi 149	152919	Saittapenger	Kämpä jäännös	503
Roi 150	152920	Purnu 1	Kämpä jäännös	506
Roi 151	152927	Palo-Särkiselkä	Kämpä jäännös	509
Roi 152	153133	Iso Toramojärvi	Kämpä jäännös	512
Roi 153	153135	Hierinköselkä 2	Kämpä jäännös	515
Roi 154	153139	Ruostejänkä 2	Kämpä jäännös	518
Roi 155	153143	Simuselkä	Kämpä jäännös	521
Roi 156	153144	Sulaojantuores 1	Kämpä jäännös	524
Roi 157	153145	Sulaojantuores 2	Kämpä jäännös	527
Roi 158	153148	Raatomännikkö	Kämpä jäännös	530
Roi 159	153161	Pirttijärvi	Kämpä jäännös	533
Roi 160	153164	Kenttävaara	Kämpä jäännös	536
Roi 161	152789	Käyläkänlehto	Kämpä rakennus	539
Roi 162	152859	Pyöryäinen	Kämpä rakennus	542
Roi 163	151017	Syvävaara	Kämpä rakennus	545
Roi 164	151276	Kero-oja	Kämpä rakennus	548
Roi 165	152223	Vasikkapalo 2	Laavu	551
Roi 166	152630	Naskuttajavaara	Laavu	554
Roi 167	151287	Rautulamminoja	Lana	557
Roi 168	152728	Kaupinvuoma	Lentokenttä	560
Roi 169	152786	Palo-Käyläkkä	Lentokenttä	563
Roi 170	153157	Lentokonejänkä	Lentokoneen putoamispaikka	566
Roi 171	152290	Syväjärvi	Maakuopat	569
Roi 172	152224	Vasikkapalo 3	Maja	572
Roi 173	153156	Pissinmutka 3	Miilupirtti	575
Roi 174	151171	Kuusi-Kaittäinen 1	Niittylato	578
Roi 175	151184	Kaittäisoja 1	Niittylato	581
Roi 176	151186	Kaittäisoja 2	Niittylato	584
Roi 177	151187	Kaittäisoja 3	Niittylato	587
Roi 178	151249	Honkalampi	Niittylato	590
Roi 179	151344	Tölhä	Niittylato	593
Roi 180	151411	Mustajänkä 1	Niittylato	596
Roi 181	151417	Mustajänkä 4	Niittylato	599
Roi 182	151573	Riikojänkä 1	Niittylato	602
Roi 183	152002	Hirsipalo	Niittylato	605
Roi 184	152003	Hirsivuoma	Niittylato	608
Roi 185	152542	Poojärvenkangas	Niittylato	611
Roi 186	152592	Hirvasselkä	Niittylato	614
Roi 187	152627	Rättimännikkö	Niittylato	617
Roi 188	152671	Paloperunkaselkä 1	Niittylato	620
Roi 189	152857	Kunettisuo 1	Niittylato	623

Roi 190	152858	Kunettisuo 2	Niittylato	626
Roi 191	153138	Ruostejätkä 1	Niittylato	629
Roi 192	152799	Kaivosmaanlammit	Parkkauspuuki	632
Roi 193	152814	Kaivosmaa 2	Parkkauspuuki	635
Roi 194	153137	Matolammit 3	Pilkkapuu	638
Roi 195	150873	Luusuankangas 1	Pilkkapuu	641
Roi 196	151207	Ruuhijärvi 3	Pilkkapuu	644
Roi 197	151404	Kontonulkki	Pilkkapuu	647
Roi 198	151704	Kauniinmaanvuoma 3	Pilkkapuu	650
Roi 199	152279	Hongikkovuoma 2	Pilkkapuu	653
Roi 200	152446	Palo-Paavorova	Pilkkapuu	656
Roi 201	152672	Paloperunkaselkä 2	Pilkkapuu	695
Roi 202	153147	Masto- törmänki 2	Pilkkapuu	662
Roi 203	151170	Jouttivaara 3	Pilkkapuu	665
Roi 204	151169	Jouttivaara 2	Pilkkapuu ja radiomasto	668
Roi 205	152367	Höyrykentänlampi 2	Pilkkapuut	671
Roi 206	150848	Rytiniemi	Pitkospuut	674
Roi 207	151308	Kiimamaa	Poroaita	677
Roi 208	151309	Jouttinulkki	Poroaita	680
Roi 209	151507	Pirtinvaara	Poroaita	683
Roi 210	151580	Viljamaanvuoma 2	Poroaita	686
Roi 211	152226	Kivilampi	Poroaita	689
Roi 212	152450	Kunetti	Poroaita	692
Roi 213	152590	Poikajärven pl. poroa.	Poroaita	695
Roi 214	148923	Alajärvi	Poroaita	698
Roi 215	152922	Purnu 2	Poroaita	701
Roi 216	153128	Tuohijuppura	Poroaita	704
Roi 217	151415	Mustajänkä 3	Rajamerkki	707
Roi 218	152809	Joukhaisvaara 2	Rajamerkki	710
Roi 219	152807	Joukhaisvaara 1	Rajamerkki	713
Roi 220	152810	Joukhaisvaara 3	Rajamerkki	716
Roi 221	151667	Repomännikkö	Rakennus jäännös	719
Roi 222	150874	Luusuankangas 2	Sauna	722
Roi 223	151472	Ranta-Paistivaara 1	Taimikellari	725
Roi 224	152221	Vasikkapalo 1	Telatie	728
Roi 225	152537	Kaitaoja	Tervahauta	731
Roi 226	152818	Välisuvanto	Tervahauta	734
Roi 227	151702	Kauniinmaanvuoma 2	Torni	737
Roi 228	152907	Saarenpäävaara	Torni	740
Roi 229	150897	Luusuankangas 4	Uittopato	743
Roi 230	151617	Otuskoski 1	Uittopato	746
Roi 231	152321	Saittajoen ylimmäinen	Uittopato	749
Roi 232	152791	Tammikumpu	Uittopato	752
Roi 233	152863	Särkivuoma	Uittopato	755
Roi 234	153130	Tammilamminpalo	Uittopato	758
Roi 235	153134	Katosoja	Uittopato	761
Roi 236	151034	Ala-Huhta	Varasto jäännös	764
Roi 237	152461	Kunetinhierikko	Vesipasa	767
Roi 238	152923	Arkkulamminkangas	Vesipasa	770

5.3 Sotahistorialliset kohteet

Roi 239	151010	Rintinvaara	Korsu	773
Roi 240	152536	Surolampi	Korsu	776
Roi 241	152901	Hevoskankaat	Korsu	779
Roi 242	150953	Autiovaara	Taisteluasemat	782
Roi 243	150970	Kaalikangas 2	Taisteluasemat	785
Roi 244	152615	Rättiaapa	Vankileiri	788
Roi 245	152678	Ylipäänjätkä 1	Korsu	791
Roi 246	152688	Ylipäänjätkä 2	Tuliasema	794

5.4. Kolarin ja Muonion kohteet

Kol 247	146769	Jyrisevänniva 1	Tervahauta	797
Kol 248	146771	Jyrisevänniva 2	Tervapirtti	800
Kol 249	146778	Äkäsjoki 3	Tervahauta	803
Kol 250	151705	Kienajajoki 1	Lentokenttä	806
Kol 251	151714	Kienajajoki 2	Kämppe jäännös	809
Muo 252	146779	Mustivinsa	Tervahauta	812

6. TULOSTEN TARKASTELU

6.1. Kohteiden luokittelutaulukko

Seuraavassa taulukossa on esitetty kohteiden luokka= Lk. (muinaisjäännös = mj 2, kulttuuriperintökohde KP2, sotahistoriallinen kohde SH2). Kohteen alakohteiden lukumäärä= Lkm. Pinta-ala hehtaareina= Ha ja kohteen alueella esiintyvän metsän kehitysluokka= Kl. (0= aukea, 10= taimikko, 20= nuori kasvatusmetsikkö, 30= varttunut kasvatusmetsikkö, 40= uudistuskypsä metsikkö, 50= uudistusvaiheessa oleva metsikkö, 60= erirakenteinen metsikkö, 80= vanha metsä, 12= kitumaa, 13= joutomaa).

Järj. no	Reiska no	Nimi	Tyyppi	Lk.	Lkm.	Ha.	Kl.
Roi 001	152384	Paksuniemi	Asumus jäännös	MJ2	1	0,5	40
Roi 002	152348	Saittajärvi	Kalakenttä	MJ2	4	1	13
Roi 003	151111	Kenttälähti	Kivi- ja varh.met.asp	MJ2	1	0,5	40
Roi 004	150917	Marraskoski	Kivikauden hakkaukset	MJ2	1	2	40
Roi 005	151288	Mukkakoski 1	Kivikautinen asuinpaikka	MJ2	1	0,5	30
Roi 006	152227	Pirttivaara luode	Kivikautinen asuinpaikka	MJ2	1	1	30
Roi 007	152698	Leirintäalue	Kivikautinen asuinpaikka	MJ2	5	2	40
Roi 008	151613	Otuslamminmaa 1	Kivilatomus	MJ2	1	0,1	20
Roi 009	152000	Taka-Riikovaara	Kivilatomus	MJ2	1	0,1	30
Roi 010	152004	Selkäinoja	Kivilatomus	MJ2	1	0,1	20
Roi 011	152006	Lahnalampi	Kivilatomus	MJ2	1	0,1	20
Roi 012	152278	Hongikkovuoma 1	Kivilatomus	MJ2	1	0,2	10
Roi 013	152392	Keskivaara 1	Kivilatomus	MJ2	1	0,2	40
Roi 014	152407	Keskivaara 2	Kivilatomus	MJ2	1	0,2	30
Roi 015	152669	Kotavaara	Kivilatomus	MJ2	1	0,3	30
Roi 016	153146	Masto- törmänki 1	Kivilatomus	MJ2	1	0,1	30
Roi 017	153149	Hyi-Ternujoki	Kivilatomus	MJ2	1	0,1	30
Roi 018	51525	Pyytöselkä 3	Kivilatomus	MJ2	1	0,1	30
Roi 019	152322	Aittalampi	Lappalaisasuinpaikka	MJ2	2	1	30
Roi 020	152856	Ahmakuru	Poroaita	MJ2	1	1	40

Järj. no	Reiska no	Nimi	Tyyppi	Lk.	Lkm.	Ha.	Kl.
Roi 021	153136	Matolammit 2	Purnu	MJ2	1	0,3	20
Roi 022	150902	Aartovaara	Pyyntikuopat	MJ2	3	0,5	30
Roi 023	150914	Mäntyvaara	Pyyntikuopat	MJ2	1	0,1	30
Roi 024	151107	Jouttivaara/Mäntyv.	Pyyntikuopat	MJ2	8	1	10
Roi 025	151120	Ruuhijoki 1	Pyyntikuopat	MJ2	1	0,2	30
Roi 026	151205	Ruuhijärvi 2	Pyyntikuopat	MJ2	1	0,2	40
Roi 027	151307	Mukkakoski 2	Pyyntikuopat	MJ2	1	0,2	30
Roi 028	151348	Antinvaara	Pyyntikuopat	MJ2	1	0,1	40
Roi 029	151367	Hevospieska	Pyyntikuopat	MJ2	1	0,1	40
Roi 030	151403	Kontojärvi länsi Pyhäv.	Pyyntikuopat	MJ2	2	0,3	40
Roi 031	151615	Otuslamminmaa 2	Pyyntikuopat	MJ2	1	0,1	20
Roi 032	151980	Seljanoja 1	Pyyntikuopat	MJ2	1	0,1	20
Roi 032	152270	Kettuharjut	Pyyntikuopat	MJ2	2	0,3	30
Roi 034	152352	Höyrykentänlampi 1	Pyyntikuopat	MJ2	3	0,2	60
Roi 035	152370	Pitkäniemi 1	Pyyntikuopat	MJ2	1	0,2	40
Roi 036	152453	Kunettijänkä	Pyyntikuopat	MJ2	1	0,1	20
Roi 037	152460	Kunettioja	Pyyntikuopat	MJ2	1	0,2	30
Roi 038	152530	Korkiakumpu	Pyyntikuopat	MJ2	1	0,3	20
Roi 039	152412	Karhuvuoma	Pyyntikuopat	MJ2	3	1	30
Roi 040	152766	Jouttipalo 3	Pyyntikuopat	MJ2	1	0,2	40
Roi 041	153160	Vääräinoja	Pyyntikuopat	MJ2	2	0,4	40
Roi 042	151456	Alakari	Tervahauta	MJ2	2	1,5	40
Roi 043	152891	Jouttiseljänlampi	Aita	KP2	1	0,2	13
Roi 044	151172	Kuusi-Kaittäinen 2	Haasio	KP2	1	0,1	13
Roi 045	151412	Mustajänkä 2	Haasio	KP2	1	0,1	13
Roi 046	151234	Kaittäisenjänkä 1	Heinäsuovan pohja	KP2	1	0,1	13

Järj. no	Reiska no	Nimi	Tyyppi	Lk.	Lkm.	Ha.	Kl.
Roi 047	151238	Kaittäisenjätkä 2	Heinäsuovan pohja	KP2	1	0,1	13
Roi 048	151240	Kaittäisenjätkä 3	Heinäsuovan pohja	KP2	1	0,1	13
Roi 049	151244	Kaittäisenjätkä 4	Heinäsuovan pohja	KP2	1	0,1	13
Roi 050	151246	Kaittäisenjätkä 5	Heinäsuovan pohja	KP2	1	0,1	13
Roi 051	152913	Mukkajoki 2	Heinäsuovan pohja	KP2	1	0,1	13
Roi 052	153140	Ruostejätkä 3	Heinäsuovan pohja	KP2	1	0,2	13
Roi 053	153154	Pissinmutka 1	Hiilimiilu	KP2	4	0,6	30
Roi 054	153155	Pissinmutka 2	Hiilimiilu	KP2	1	0,3	30
Roi 055	152747	Molokojoki	Kalamaja	KP2	1	0,1	20
Roi 056	150830	Perttausjärvi	Kellari jäännös	KP2	1	0,1	40
Roi 057	151203	Ruuhijärvi 1	Kellari jäännös	KP2	1	0,2	40
Roi 058	152558	Hirvasjärvi	Kellari jäännös	KP2	1	0,2	40
Roi 059	150919	Marraskoski 2	Kivihakkaus	KP2	1	0,1	13
Roi 060	151525	Pyytöselkä 3	Kivilatomus	KP2	1	0,1	30
Roi 061	152319	Syväjärvenlaki	Kivilatomus	KP2	1	0,1	40
Roi 062	152771	Jouttivaara 4	Kivilatomus	KP2	1	0,2	40
Roi 063	152849	Teerivaara 1	Kivilatomus	KP2	1	0,1	20
Roi 064	151167	Jouttivaara 1	Kolmiomittaustorni	KP2	1	0,2	40
Roi 065	150867	Pulimavuoma	Kämpä jäännös	KP2	1	0,1	30
Roi 066	150872	Perttausjoki	Kämpä jäännös	KP2	2	0,5	20
Roi 067	150887	Luusuankangas 3	Kämpä jäännös	KP2	2	0,5	40
Roi 068	150909	Iisinkijoki 1	Kämpä jäännös	KP2	2	0,5	30
Roi 069	150910	Iisinkijoki 2	Kämpä jäännös	KP2	1	0,2	30
Roi 070	150911	Alalaki	Kämpä jäännös	KP2	1	0,2	40
Roi 071	151023	Rautulampi	Kämpä jäännös	KP2	3	0,5	30

Järj. no	Reiska no	Nimi	Tyyppi	Lk.	Lkm.	Ha.	Kl.
Roi 072	151029	Matinjänkä	Kämppä jäännös	KP2	1	0,1	30
Roi 073	151045	Jouttipalo 1	Kämppä jäännös	KP2	5	1	30
Roi 074	151048	Jouttipalo 2	Kämppä jäännös	KP2	2	1	30
Roi 075	151138	Ruuhijoki 2	Kämppä jäännös	KP2	3	0,5	40
Roi 076	151255	Vaaraintausvaara 1	Kämppä jäännös	KP2	1	0,5	30
Roi 077	151265	Nuottalahdenpalo	Kämppä jäännös	KP2	2	1	30
Roi 078	151268	Vaaraintausvaara 2	Kämppä jäännös	KP2	1	0,4	30
Roi 079	151274	Pohjasenjänkä	Kämppä jäännös	KP2	3	0,5	20
Roi 080	151340	Pökkilölaki	Kämppä jäännös	KP2	2	1	20
Roi 081	151376	Kotajänkä	Kämppä jäännös	KP2	1	0,2	30
Roi 082	151385	Pyhävaara	Kämppä jäännös	KP2	1	0,2	40
Roi 083	151419	Rajalehto	Kämppä jäännös	KP2	1	0,2	40
Roi 084	151420	Pikku- Rajalaki	Kämppä jäännös	KP2	1	0,1	20
Roi 085	151441	liskonniemi	Kämppä jäännös	KP2	13	2	60
Roi 086	151449	Heinihaaranlampi	Kämppä jäännös	KP2	2	0,5	40
Roi 087	151487	Ranta-Paistivaara 2	Kämppä jäännös	KP2	2	0,5	20
Roi 088	151505	Kotajänkä 2	Kämppä jäännös	KP2	1	0,5	30
Roi 089	151517	Pyytöselkä 1	Kämppä jäännös	KP2	6	1	40
Roi 090	151520	Pyytöselkä 2	Kämppä jäännös	KP2	1	0,1	30
Roi 091	151574	Riikojänkä 2	Kämppä jäännös	KP2	1	0,1	20
Roi 092	151577	Viljamaanvuoma 1	Kämppä jäännös	KP2	2	0,5	30
Roi 093	151592	Suvannonmaa	Kämppä jäännös	KP2	1	0,5	30
Roi 094	151612	Otuslampi	Kämppä jäännös	KP2	4	1	20
Roi 095	151619	Otuskoski 2	Kämppä jäännös	KP2	1	0,2	30
Roi 096	151633	Ahvenlampi 1	Kämppä jäännös	KP2	1	0,2	30

Järj. no	Reiska no	Nimi	Tyyppi	Lk.	Lkm.	Ha.	Kl.
Roi 097	145211	Ahvenlampi 2	Kämppä jäännös	KP2	1	0,1	30
Roi 098	151636	Ahvenlampi 3	Kämppä jäännös	KP2	1	0,2	30
Roi 099	151639	Ahvenlampi 4	Kämppä jäännös	KP2	1	0,5	30
Roi 100	148505	Tuoreenlampi	Kämppä jäännös	KP2	3	0,5	20
Roi 101	151684	Laihanlampi	Kämppä jäännös	KP2	2	0,5	30
Roi 102	151701	Kauniinmaanvuoma 1	Kämppä jäännös	KP2	1	0,3	30
Roi 103	151718	Haarainvaara	Kämppä jäännös	KP2	1	0,1	20
Roi 104	151986	Seljanoja 2	Kämppä jäännös	KP2	1	1	20
Roi 105	151999	Kaljapalo	Kämppä jäännös	KP2	5	1	30
Roi 106	152220	Liivalampi	Kämppä jäännös	KP2	6	1	30
Roi 107	152273	Napinoja	Kämppä jäännös	KP2	2	0,5	40
Roi 108	152277	Haarainkoski	Kämppä jäännös	KP2	3	0,3	30
Roi 109	152282	Hongikkovuoma 3	Kämppä jäännös	KP2	1	0,3	20
Roi 110	152383	Pitkäniemi 2	Kämppä jäännös	KP2	3	0,5	40
Roi 111	152391	Keskikangas	Kämppä jäännös	KP2	2	0,5	30
Roi 112	152413	Saitanlaki	Kämppä jäännös	KP2	1	0,5	30
Roi 113	152417	Sulaojanjätkä	Kämppä jäännös	KP2	1	0,2	30
Roi 114	152448	Isokuru	Kämppä jäännös	KP2	1	0,3	40
Roi 115	152449	Kunettiselkä	Kämppä jäännös	KP2	1	0,5	30
Roi 116	152454	Joutovaara	Kämppä jäännös	KP2	1	0,3	30
Roi 117	152458	Pökkylätörmä	Kämppä jäännös	KP2	1	0,2	30
Roi 118	152527	Raatarinjätkä	Kämppä jäännös	KP2	1	0,2	30
Roi 119	152529	Poksamo-oja	Kämppä jäännös	KP2	1	0,3	40
Roi 120	152553	Lakijätkä	Kämppä jäännös	KP2	1	0,3	30
Roi 121	152541	Simulamminoja	Kämppä jäännös	KP2	1	0,4	30

Järj. no	Reiska no	Nimi	Tyyppi	Lk.	Lkm.	Ha.	Kl.
Roi 122	152543	Pajuoja	Kämppä jäännös	KP2	1	0,3	30
Roi 123	152544	Säynäjäjoki	Kämppä jäännös	KP2	1	0,5	30
Roi 124	152546	Rautulampi	Kämppä jäännös	KP2	1	0,2	40
Roi 125	152593	Tihikkolaki	Kämppä jäännös	KP2	1	0,5	30
Roi 126	152598	Käkisenlammit	Kämppä jäännös	KP2	1	0,3	30
Roi 127	152637	Palo-Vanhamaa	Kämppä jäännös	KP2	1	0,7	40
Roi 128	152647	Palovaara	Kämppä jäännös	KP2	2	0,7	40
Roi 129	152670	Turvakkolammit	Kämppä jäännös	KP2	1	0,3	30
Roi 130	152675	Kätkälampi	Kämppä jäännös	KP2	1	0,2	40
Roi 131	152715	Palo Umpranti 1	Kämppä jäännös	KP2	2	0,5	30
Roi 132	152725	Palo Umpranti 2	Kämppä jäännös	KP2	3	0,5	30
Roi 133	152753	Kiväärivaara	Kämppä jäännös	KP2	2	0,4	30
Roi 134	152769	Tukkimaa	Kämppä jäännös	KP2	2	0,4	30
Roi 135	152776	Ulkuankangas	Kämppä jäännös	KP2	1	0,3	30
Roi 136	152781	Tuohimaanoja	Kämppä jäännös	KP2	1	0,2	30
Roi 137	152798	Hietavalli	Kämppä jäännös	KP2	2	0,4	30
Roi 138	152813	Kaivosmaa 1	Kämppä jäännös	KP2	1	0,3	30
Roi 139	152815	Joukhaislampi	Kämppä jäännös	KP2	1	0,3	30
Roi 140	152855	Teerivaara 2	Kämppä jäännös	KP2	2	0,5	20
Roi 141	152861	Luukkisenvaara	Kämppä jäännös	KP2	1	0,1	60
Roi 142	152862	Kiristäjäntuore	Kämppä jäännös	KP2	1	0,4	30
Roi 143	152870	Yli-Säynäjä	Kämppä jäännös	KP2	3	0,6	40
Roi 144	148916	Hirvasoja	Kämppä jäännös	KP2	5	0,5	30
Roi 145	152890	Terva-aapa	Kämppä jäännös	KP2	1	0,2	30
Roi 146	152892	Puukkovaara	Kämppä jäännös	KP2	1	0,2	30

Järj. no	Reiska no	Nimi	Tyyppi	Lk.	Lkm.	Ha.	Kl.
Roi 147	152896	Lylyvuoma	Kämpä jäännös	KP2	2	0,3	40
Roi 148	152912	Mukkajoki 1	Kämpä jäännös	KP2	3	0,5	40
Roi 149	152914	Pyöriä-Utsakka	Kämpä jäännös	KP2	1	0,3	30
Roi 150	152919	Saittapenger	Kämpä jäännös	KP2	2	0,3	40
Roi 151	152920	Purnu 1	Kämpä jäännös	KP2	2	0,3	40
Roi 152	152927	Palo-Särkiselkä	Kämpä jäännös	KP2	3	5	30
Roi 153	153133	Iso Toramojärvi	Kämpä jäännös	KP2	1	0,4	40
Roi 154	153135	Hierinköselkä 2	Kämpä jäännös	KP2	1	0,2	20
Roi 155	153139	Ruostejänkä 2	Kämpä jäännös	KP2	1	0,3	30
Roi 156	153143	Simuselkä	Kämpä jäännös	KP2	2	0,3	30
Roi 157	153144	Sulaojantuores 1	Kämpä jäännös	KP2	1	0,3	40
Roi 158	153145	Sulaojantuores 2	Kämpä jäännös	KP2	1	0,2	30
Roi 159	153148	Raatomännikkö	Kämpä jäännös	KP2	1	0,2	30
Roi 160	153161	Pirttijärvi	Kämpä jäännös	KP2	1	0,2	40
Roi 161	153164	Kenttävaara	Kämpä jäännös	KP2	2	0,3	40
Roi 162	152789	Käyläkänlehto	Kämpä rakennus	KP2	1	0,2	30
Roi 163	152859	Pyöryäinen	Kämpä rakennus	KP2	1	0,3	40
Roi 164	151017	Syvävaara	Kämpä rakennus	KP2	1	1	40
Roi 165	151276	Kero-oja	Kämpä rakennus	KP2	1	1	30
Roi 166	152223	Vasikkapalo 2	Laavu	KP2	1	0,1	30
Roi 167	152630	Naskuttajavaara	Laavu	KP2	1	0,2	30
Roi 168	151287	Rautulamminoja	Lana	KP2	1	0,1	30
Roi 169	152728	Kaupinvuoma	Lentokenttä	KP2	1	1	20
Roi 170	152786	Palo-Käyläkkä	Lentokenttä	KP2	1	1	30
Roi 171	153157	Lentokonejänkä	Lentokoneen putoamispaikka	KP2	1	0,2	20

Järj. no	Reiska no	Nimi	Tyyppi	Lk.	Lkm.	Ha.	Kl.
Roi 172	152290	Syväjärvi	Maakuopat	KP2	4	0,5	30
Roi 173	152224	Vasikkapalo 3	Maja	KP2	1	0,1	30
Roi 174	153156	Pissinmutka 3	Miilupirtti	KP2	1	0,3	30
Roi 175	151171	Kuusi-Kaittäinen 1	Niittylato	KP2	1	0,1	20
Roi 176	151184	Kaittäisoja 1	Niittylato	KP2	1	0,1	13
Roi 177	151186	Kaittäisoja 2	Niittylato	KP2	1	0,1	13
Roi 178	151187	Kaittäisoja 3	Niittylato	KP2	1	0,1	13
Roi 179	151249	Honkalampi	Niittylato	KP2	1	0,2	13
Roi 180	151344	Tölhä	Niittylato	KP2	1	0,2	12
Roi 181	151411	Mustajänkä 1	Niittylato	KP2	1	0,2	13
Roi 182	151417	Mustajänkä 4	Niittylato	KP2	1	0,2	13
Roi 183	151573	Riikojänkä 1	Niittylato	KP2	1	0,2	20
Roi 184	152002	Hirsipalo	Niittylato	KP2	1	0,1	13
Roi 185	152003	Hirsivuoma	Niittylato	KP2	1	0,2	20
Roi 186	152542	Poojärvenkangas	Niittylato	KP2	1	0,3	30
Roi 187	152592	Hirvasselkä	Niittylato	KP2	1	0,3	20
Roi 188	152627	Rättimännikkö	Niittylato	KP2	3	0,6	30
Roi 189	152671	Paloperunkaselkä 1	Niittylato	KP2	1	0,2	40
Roi 190	152857	Kunettisuo 1	Niittylato	KP2	1	0,2	13
Roi 191	152858	Kunettisuo 2	Niittylato	KP2	1	0,2	13
Roi 192	153138	Ruostejänkä 1	Niittylato	KP2	1	0,2	13
Roi 193	152799	Kaivosmaanlammit	Parkkauspukki	KP2	1	0,1	20
Roi 194	152814	Kaivosmaa 2	Parkkauspukki	KP2	1	0,1	20
Roi 195	153137	Matolammit 3	Pilkkapuu	KP2	1	0,1	20
Roi 196	150873	Luusuankangas 1	Pilkkapuu	KP2	1	0,1	40

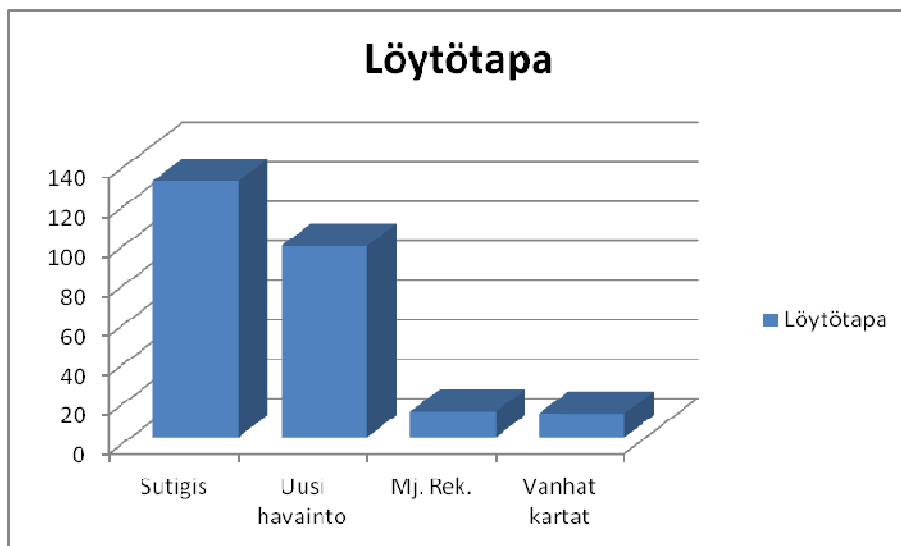
Järj. no	Reiska no	Nimi	Tyyppi	Lk.	Lkm.	Ha.	Kl.
Roi 197	151207	Ruuhijärvi 3	Pilkkapuu	KP2	1	0,1	60
Roi 198	151404	Kontonulkki	Pilkkapuu	KP2	1	0,1	40
Roi 199	151704	Kauniinmaanvuoma 3	Pilkkapuu	KP2	1	0,2	20
Roi 200	152279	Hongikkovuoma 2	Pilkkapuu	KP2	1	0,1	10
Roi 201	152446	Palo-Paavorova	Pilkkapuu	KP2	1	0,1	30
Roi 202	152672	Paloperunkaselkä 2	Pilkkapuu	KP2	1	0,1	40
Roi 203	153147	Masto- törmänki 2	Pilkkapuu	KP2	1	0,1	30
Roi 204	151170	Jouttivaara 3	Pilkkapuu	KP2	1	0,1	40
Roi 205	151169	Jouttivaara 2	Pilkkapuu ja radiomasto	KP2	1	0,1	40
Roi 206	152367	Höyrykentänlampi 2	Pilkkapuut	KP2	11	1	60
Roi 207	150848	Rytiniemi	Pitkospuut	KP2	1	0,5	0
Roi 208	151308	Kiimamaa	Poroaita	KP2	1	1	40
Roi 209	151309	Jouttinulkki	Poroaita	KP2	1	1	40
Roi 210	151507	Pirtinvaara	Poroaita	KP2	1	1	40
Roi 211	151580	Viljamaanvuoma 2	Poroaita	KP2	1	2	40
Roi 212	152226	Kivilampi	Poroaita	KP2	1	1	40
Roi 213	152450	Kunetti	Poroaita	KP2	1	1	30
Roi 214	152590	Poikajärven pl. poroa.	Poroaita	KP2	1	1	70
Roi 215	148923	Alajärvi	Poroaita	KP2	1	1	20
Roi 216	152922	Purnu 2	Poroaita	KP2	1	1	40
Roi 217	153128	Tuohijuppura	Poroaita	KP2	1	1	30
Roi 218	151415	Mustajänkä 3	Rajamerkki	KP2	1	0,2	13
Roi 219	152809	Joukhaisvaara 2	Rajamerkki	KP2	1	0,1	40
Roi 220	152807	Joukhaisvaara 1	Rajamerkki	KP2	3	0,3	40
Roi 221	152810	Joukhaisvaara 3	Rajamerkki	KP2	1	0,1	40

Järj. no	Reiska no	Nimi	Tyyppi	Lk.	Lkm.	Ha.	Kl.
Roi 222	151667	Repomännikkö	Rakennus jäännös	KP2	1	0,5	30
Roi 223	150874	Luusuankangas 2	Sauna	KP2	1	0,1	40
Roi 224	151472	Ranta-Paistivaara 1	Taimikellari	KP2	1	0,2	20
Roi 225	152221	Vasikkapalo 1	Telatie	KP2	1	1	12
Roi 226	152537	Kaitaoja	Tervahauta	KP2	1	0,3	30
Roi 227	152818	Välisuvanto	Tervahauta	KP2	1	0,3	60
Roi 228	151702	Kauniinmaanvuoma 2	Torni	KP2	1	0,1	20
Roi 229	152907	Saarenpäävaara	Torni	KP2	1	0,1	40
Roi 230	150897	Luusuankangas 4	Uittopato	KP2	1	0,5	30
Roi 231	151617	Otuskoski 1	Uittopato	KP2	1	1	40
Roi 232	152321	Saittajoen ylimmäinen	Uittopato	KP2	1	1	40
Roi 233	152791	Tammikumpu	Uittopato	KP2	1	1	30
Roi 234	152863	Särkivuoma	Uittopato	KP2	1	0,2	30
Roi 235	153130	Tammilamminpalo	Uittopato	KP2	1	0,5	40
Roi 236	153134	Katosoja	Uittopato	KP2	1	0,3	13
Roi 237	151034	Ala-Huhta	Varasto jäännös	KP2	2	0,3	40
Roi 238	152461	Kunetinhierikko	Vesipasa	KP2	1	0,2	40
Roi 239	152923	Arkkulamminkangas	Vesipasa	KP2	3	0,1	30
Roi 240	151010	Rintinvaara	Korsu	SH2	1	0,1	40
Roi 241	152536	Surolampi	Korsu	SH2	1	0,2	30
Roi 242	152678	Ylipäänjätkä 1	Korsu	SH2	1	0,4	40
Roi 243	152901	Hevoskankaat	Korsu	SH2	1	0,2	20
Roi 244	150953	Autiovaara	Taisteluasemat	SH2	6	1	20
Roi 245	150970	Kaalikangas 2	Taisteluasemat	SH2	1	0,1	30
Roi 246	152688	Ylipäänjätkä 2	Tuliasema	SH2	1	0,2	30

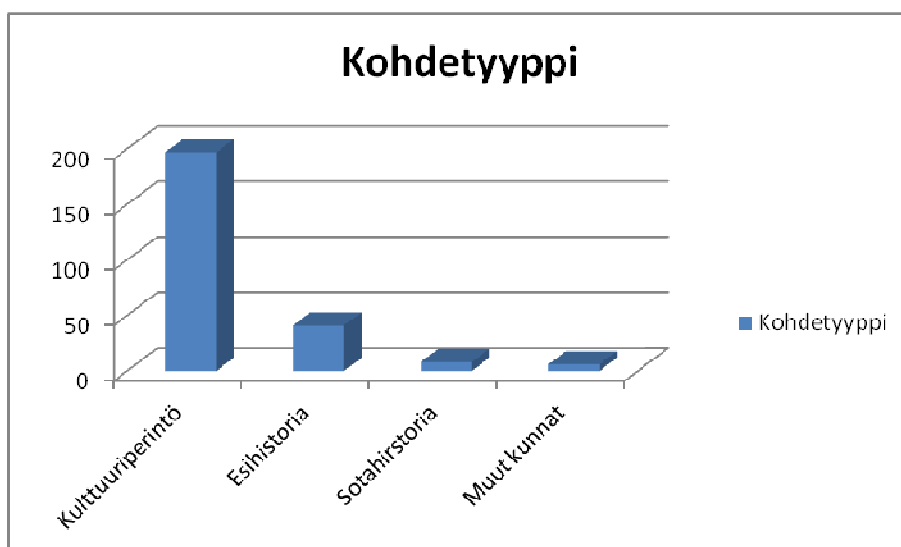
Järj. no	Reiska no	Nimi	Tyyppi	Lk.	Lkm.	Ha.	Kl.
Roi 247	152615	Rättiaapa	Vankileiri	SH2	4	0,5	30
Kol 248	146769	Jyrisevänniva 1	Tervahauta	KP2	1	0,5	60
Kol 249	146771	Jyrisevänniva 2	Tervapirtti	KP2	1	0,5	40
Kol 250	146778	Äkäsjoki 3	Tervahauta	MJ2	3	1	40
Kol 251	151705	Kienajajoki 1	Lentokenttä	KP2	1	1	20
Kol 252	151714	Kienajajoki 2	Kämpä jäännös	KP2	4	1	60
Muo 253	146779	Mustivinsa	Tervahauta	MJ2	1	0,2	30

6.2 Inventoinnin tulokset

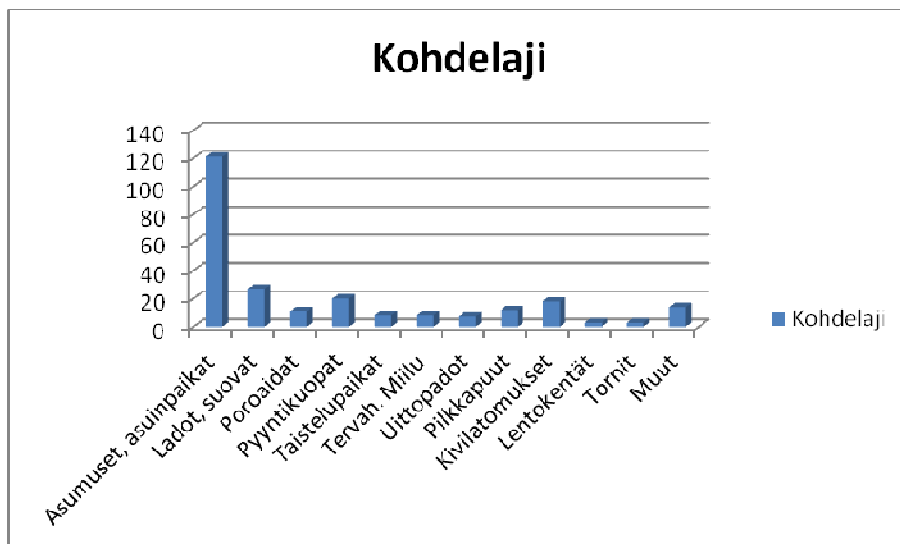
Inventoinnissa dokumentoitiin 253 kohdetta, joista 13 oli ennestään tunnettua Muinaisjään-
nösrekisterin kohdetta ja loput uusia havaintoja. Kohteissa oli yhteensä 393 alakohdetta.
Kaikkien kohteiden yhteen laskettu pinta-ala on 106,4 hehtaaria. Seuraavassa pylväsdia-
grammissa on kuvattu kohteiden löytötapa.



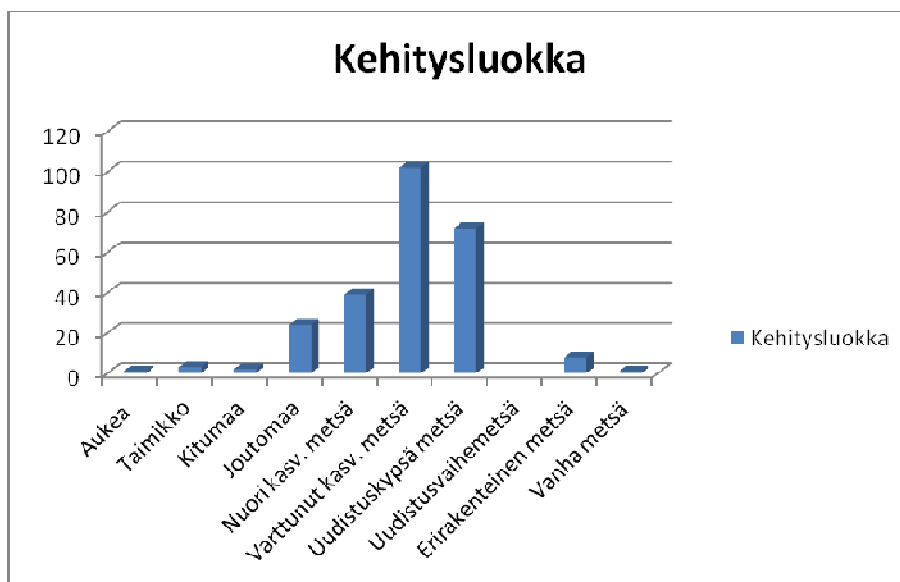
Seuraavassa diagrammissa Rovaniemen kohteet on jaettu kulttuuriperintöön, esihistoriaan ja sota-
historiaan. Loput havainnot ovat Kolarin ja Muonion kunnista.



Kohteita voi jaotella monella tavalla, käyttötarkoituksen, elinkeinon tai muiden kriteerien perusteella. Seuraavassa diagrammissa esiintyvät kohdelait määrinä. Lopussa on laji muut, jossa on yksi tai kaksi havaintoa. Muut luokan kohteet ovat: kivihaakaukset, purnut, aidat, lanat, lentokoneen pu-toamispaikat, maakuopat, parkkauspukit, pitkospuut, taimikellarit, telatiet ja vesipasat.



Seuraavassa diagrammissa on jaoteltu kohteita ympäröivän metsän kehitysluokkaa.



Inventoinnissa käytiin läpi noin puolet Rovaniemen kunnan metsätalousmaista, yhteensä 152 819 hehtaaria. Pohjois-Rovaniemen metsätalousmaat sijoittuvat kunnan laitamille, missä asutus on harvaa. Nämä alueet ovat aina olleet asuttujen jokilaaksojen nautinta-alueita, mikä kuvastuu kohdetyypeissä. Kivi- ja varhaismetallisia asuinpaikkoja ei ole yhtä runsaasti kuin Kemi- ja Ounasjokilaaksoissa. Myös historiallisen ajan asumukset ovat lähinnä metsätyö- ja porokämppeä, jotka eivät kuvasta pysyvää asutusta. Sen sijaan kohteet edustavat tyypillisiä eränkävynnin ja nautinta-alueiden jäännöksiä, kuten pyyntikuopat, rajamerkit, poroaidat, tervahaudat, hiilimiilut ja niittyladot. Inventointi oli jälkimmäinen osa kaksivuotisesta Rovaniemen kunnan metsätalousmaiden inventointia. Kahden vuoden inventoinnissa käytettiin yhteensä noin 7 kuukautta kenttätöaika, jossa käytiin läpi kunnan 288 025,106 hehtaaria metsätalousmaata ja löydettiin yhteensä 530 kohdetta.

Inventoinnissa talletettiin löytöjä Mukkakoski 1 kohteesta, jotka olivat kvartsi-iskoksia KM 39267 ja Pirttivaara luode kohteesta, jotka olivat kvartseja ja luuta KM 39268.

Helsingissä 24.1.2013 Taisto Karjalainen

Lähteet:

- Eriksson, B. 2005. Kasvillisuuden ja ilmaston kehitys viimeisen jääkauden jälkeen. Julkaisussa: (toim. P. Johansson & R. Kujansuu) Pohjois-Suomen maaperä. Geologian tutkimuskeskus. Espoo 2005, 179 – 182.
- Johansson, P. – Kujansuu, R. 2005. Deglasiaatio. Julkaisussa: (toim. P. Johansson & R. Kujansuu) Pohjois-Suomen maaperä. Geologian tutkimuskeskus. Espoo 2005, 149 - 151.
- Kotivuori, H. – Torvinen, M. 1990. Rovaniemen seudun kiinteät muinaisjäännökset. Lapin seutukaavaliitto. Julkaisu N:o 122. Sarja A.
- Kujansuu, R. 2005. Kallioperä ja sen vaikutus korkokuvaan. Julkaisussa: (toim. P. Johansson & R. Kujansuu) Pohjois-Suomen maaperä. Geologian tutkimuskeskus. Espoo 2005, 17 - 20.
- Saarnisto, M. 1996. Rovaniemen luonnonmaiseman synty. Julkaisussa: (toim. Rovaniemen historiatoimikunta) Rovaniemen historia vuoteen 1721: kotatulilta savupirtin suojaan. Rovaniemen kaupunki, Rovaniemen maalaiskunta ja Rovaniemen seurakunta. Jyväskylä: Gummerus, 11 – 33.
- Saarnisto, M. 2005. Rannansiirtyminen ja maan kohoaminen, Itämeren vaiheet ja jokien kehitys. Julkaisussa: (toim. P. Johansson & R. Kujansuu) Pohjois-Suomen maaperä. Geologian tutkimuskeskus. Espoo 2005, 164 – 171.
- Sandström, O & al. 1999. Länsi-Lapin luonnonvarasuunnitelma. Metsähallituksen metsätalouden julkaisuja 22. 1999.
- Sarkkinen, M. 2002. Kemiläisten jalanjäljillä – kalastusperinteen hyödyntäminen matkailussa. Arkeologinen inventointi 2002. Täydennyskoulutuskeskus. Lapin Yliopisto.

Paksuniemi asumus jäännös	MH-tunnus: 152384
----------------------------------	--------------------------

Kohdetyyppi:	1 Asuinpaikat	Haltija:	181 Metsätalous Länsi-Lappi
Ajoitus:	7116 Uusi aika	Ylläpitäjä:	181 Metsätalous Länsi-Lappi
Rakentamisvuosi:		Kunta:	698 Rovaniemi
Lukumäärä:	1		

Koordinaattiselitys:	Geometria tuotettu:
Koordinaatit:	Löydöt:
X 7427151, Y 3448109, Z 193	4 Gps-mittaus, korjaamaton

Taustatiedot

vanha peruskartta

Ympäristön kuvaus

Saittajärven Paksuniemi, jonka maaperä on moreenia. Alueella kasvaa kuusta ja koivua.

Kohteen kuvaus

Paikalla on pienen tuvan jäännös, joka erottuu neliön muotoisena maapenkkinä. Maapenkissä on muutamia perustuskiviä. Rakennelman koko on 3 x 2,5 metriä. Pitkät sivut kulkevat idästä länteen. Tuvan länsipuolella on tulipaikka, jossa on 1960 luvun tiiliä. Rakennelman päällä kasvaa pieni kuusi. Maapenkki on 50 cm korkea ja 70 cm leveä. Koko asuinsija on muuta maata korkeammalla.

Viereisellä nuotiolla on tiiliä joissa luvut LLI -65 ja -1-65. Tällä kohtaa on ilmeisesti sijainnut 1960 -luvun kartoissa merkattu kämpä.

Kohteen rajaus

Kohde rajautuu pistemäisesti raunion keskeltä mitattuun gps pisteeseen.

Tulkinta

Vanha saamelaisasumus 1600–1700 luvulta. Paikalla on luultavasti ollut kalakenttä kuten viereisessä Pitkäniemenkin kärjessä ja järven lounaiskulmassa.

Lisätietoja***Toimenpiteet******Tarkastukset***

Tila: 3 Toteutettu Laji: 6 Suojeluarvojen tarkastus Tarkastusvuosi: 2012
 Tarkastuspvm: 8.8.2012 Tarkastaja: T. Karjalainen
 Kuvaus:

Viranomaisrekisterinro:

Kunto: 1 Hyvä

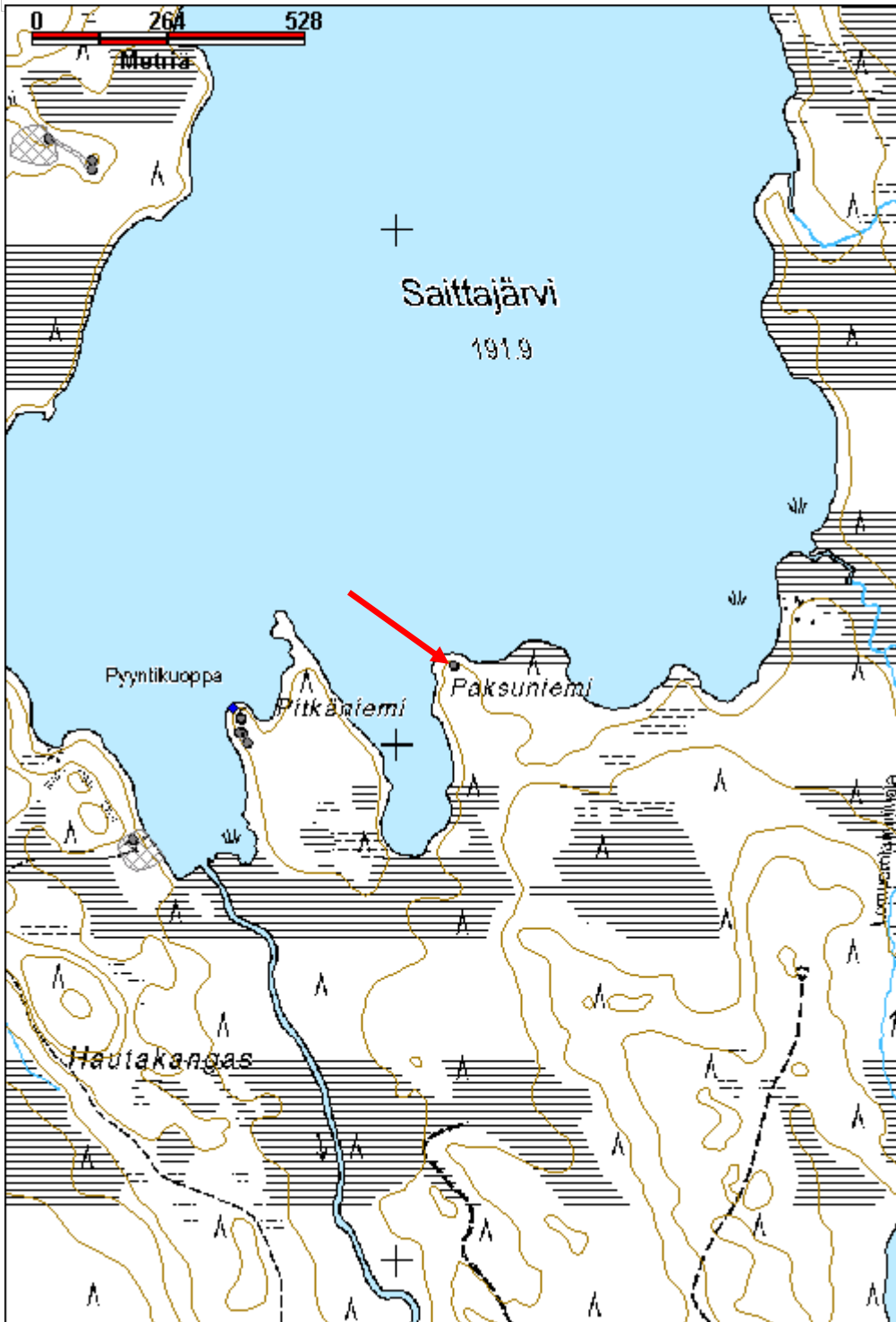
Arvotus:	3 Esitys mj-luokka II	Olotila:	2 Ei käytössä
Selitys:		Kohteen suojelu:	9 Muu suojeluarvo
		Selitys:	

Ympäristön suojelu:	0 Ei määritelty
Selitys:	



Asumuksen seinien paikat erottuvat suorakaiteen muotoisena hiekkavallina.

Kohdetyyppi:	1 Asuinpaikat	Copyright:	© Metsähallitus 2008 © Maanmittauslaitos 1/MML/08
Koordinaatit:	X 7427151, Y 3448109, Z 193	Mittakaava:	1:10 000



Saittajärvi kalakenttä	MH-tunnus: 152348
-------------------------------	--------------------------

Kohdetyyppi:	1 Asuinpaikat	Haltija:	181 Metsätalous Länsi-Lappi
Ajoitus:	7116 Uusi aika	Ylläpitäjä:	181 Metsätalous Länsi-Lappi
Rakentamisvuosi:		Kunta:	698 Rovaniemi
Lukumäärä:	4		

Koordinaattiselitys:	Geometria tuotettu:
Koordinaatit:	4 Gps-mittaus, korjaamaton
X 7426795, Y 3447503, Z 193	Löydöt:

Taustatiedot

sutigis

Ympäristön kuvaus

Kohde sijaitsee Saittajärven lounaiskulmassa. Paikalla on vanha pihaniitty, joka on kivinen ja laskee järveen. Ympäriällä on sekametsä.

Kohteen kuvaus

Paikalla on kolme vuokrakämpän rakennusta, jotka on siirretty paikalle. Vuokrakämppien ympärillä on niittynä vanha kalakenttä. Kohdepisteessä on 2 x 2 x 0,5 metrin kokoinen luonnonkiviraunio, jossa on muistokyltti paikalla tapahtuneesta murhasta vuonna 1918, jossa sai surmansa Erkki Suopajärvi. Murhaaja poltti paikalla sijainneen kämpän ruumiineen ja sai tuomion Rovaniemen käräjillä 16.10.1918.

Kohteen rajaus

Kohde rajautuu aluemaisesti niittyalueen ylle, joka on vanha kalakenttä.

Tulkinta

Kalakenttä, jossa voi olla myös vanhoja saamelaisperäisen asutuksen jälkiä ja myöhempiä kämppien raunioita. Alueella on vanhoja rakennuksia, joista osa on ilmeisesti ollut alueella ja osa on sinne tuotu tai uudelleen pystytetty.

Lisätietoja**Toimenpiteet****Tarkastukset**

Tila: 3 Toteutettu Laji: 6 Suojeluarvojen tarkastus Tarkastusvuosi: 2012
 Tarkastuspvm: 7.8.2012 Tarkastaja: T. Karjalainen
 Kuvaus:

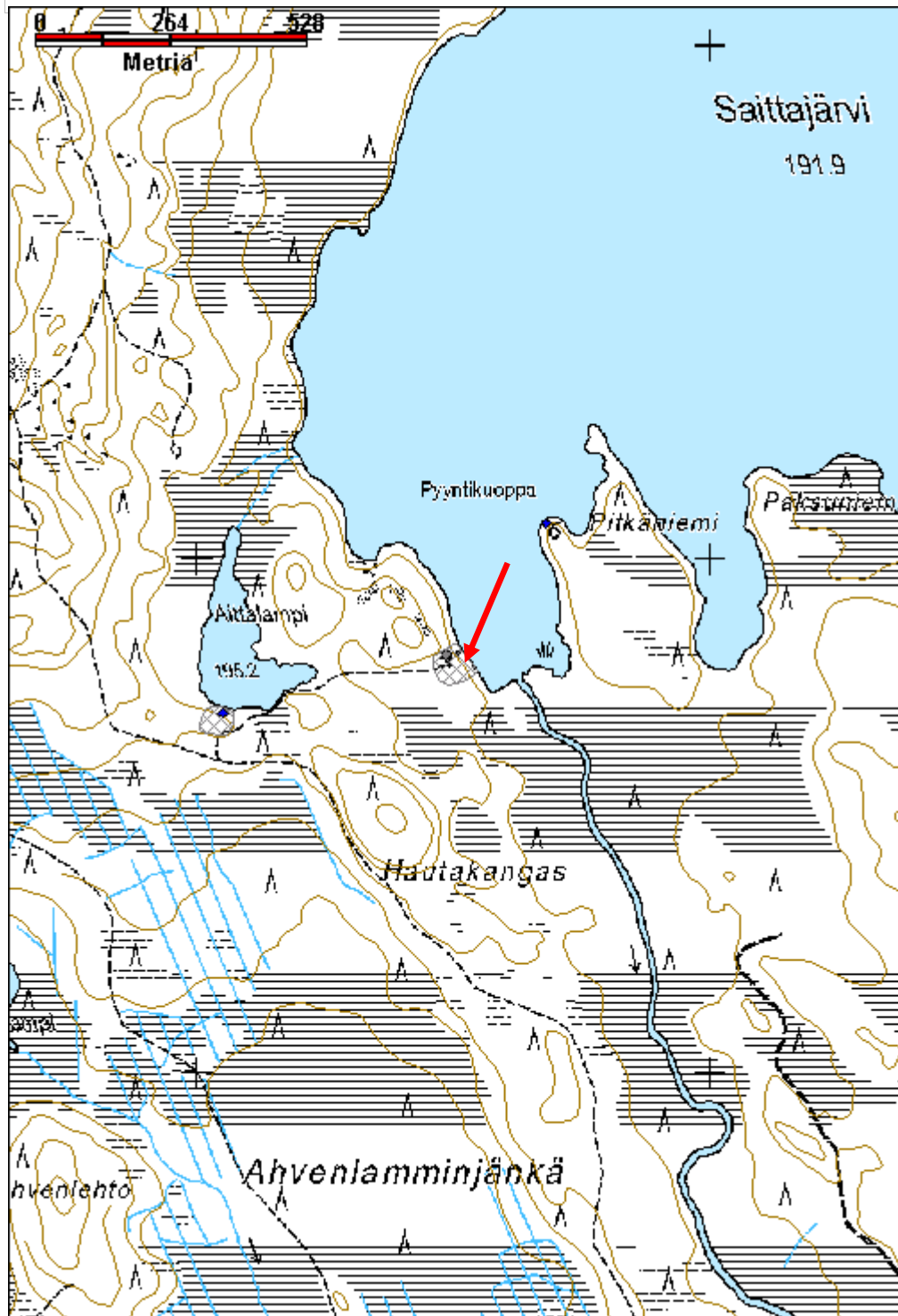
Viranomaisrekisterinro:**Kunto:** 1 Hyvä**Olotila:** 2 Ei käytössä

Arvotus:	3 Esitys mj-luokka II	Kohteen suojelu:	9 Muu suojeluarvo
Selitys:		Selitys:	
Ympäristön suojelu:	0 Ei määritelty		
Selitys:			



Yleisnäkymä kentälle järveltä kuvattuna.

Kohdetyyppi:	1 Asuinpaikat	Copyright:	© Metsähallitus 2008 © Maanmittauslaitos 1/MML/08
Koordinaatit:	X 7426795, Y 3447503, Z 193	Mittakaava:	1:10 000



Kenttälähti kivi- ja varhaismetallikautinen asuinpaikka	MH-tunnus: 151111
--	--------------------------

Kohdetyyppi:	1 Asuinpaikat	Haltija:	181 Metsätalous Länsi-Lappi
Ajoitus:	7111 Kivikausi	Ylläpitäjä:	181 Metsätalous Länsi-Lappi
Rakentamisvuosi:		Kunta:	698 Rovaniemi
Lukumäärä:	1		

Koordinaattiselitys:	Geometria tuotettu: 4 Gps-mittaus, korjaamaton
Koordinaatit: X 7411369, Y 3426507, Z 110	Löydöt: 24627,34352

Taustatiedot

Sutigis ja muinaisjäännösrekisteri

Ympäristön kuvaus

Kohde sijaitsee Kontojärven itärannalla, hiekkarannalla.

Kohteen kuvaus

Valtion metsien puolella ei havaittu mitään merkkejä asuinpaikasta. Yksityismaalla muutaman metrin päässä valtion maan rajasta, mökkirannassa oli hiekalla runsaasti kvartseja ja palaneita kiviä.

Kohteen rajaus

Kohde rajautuu aluemaisesti asuinpaikan alueelle.

Tulkinta

Kivi- ja varhaismetallikautinen asuinpaikka.

Lisätietoja

Muinaisjäännösrekisterinumero. 699010524.
Muinaiskalupäiväkirja löydöt: KM 24627, KM 34352:1 - 5.
Aikaisemmat tutkimukset: Inventointi 1988. Hannu Kotivuori.

Toimenpiteet

Tarkastukset

Tila: 3 Toteutettu Laji: 6 Suojeluarvojen tarkastus Tarkastusvuosi: 2012
Tarkastuspvm: 29.5.2012 Tarkastaja: T. Karjalainen
Kuvaus:

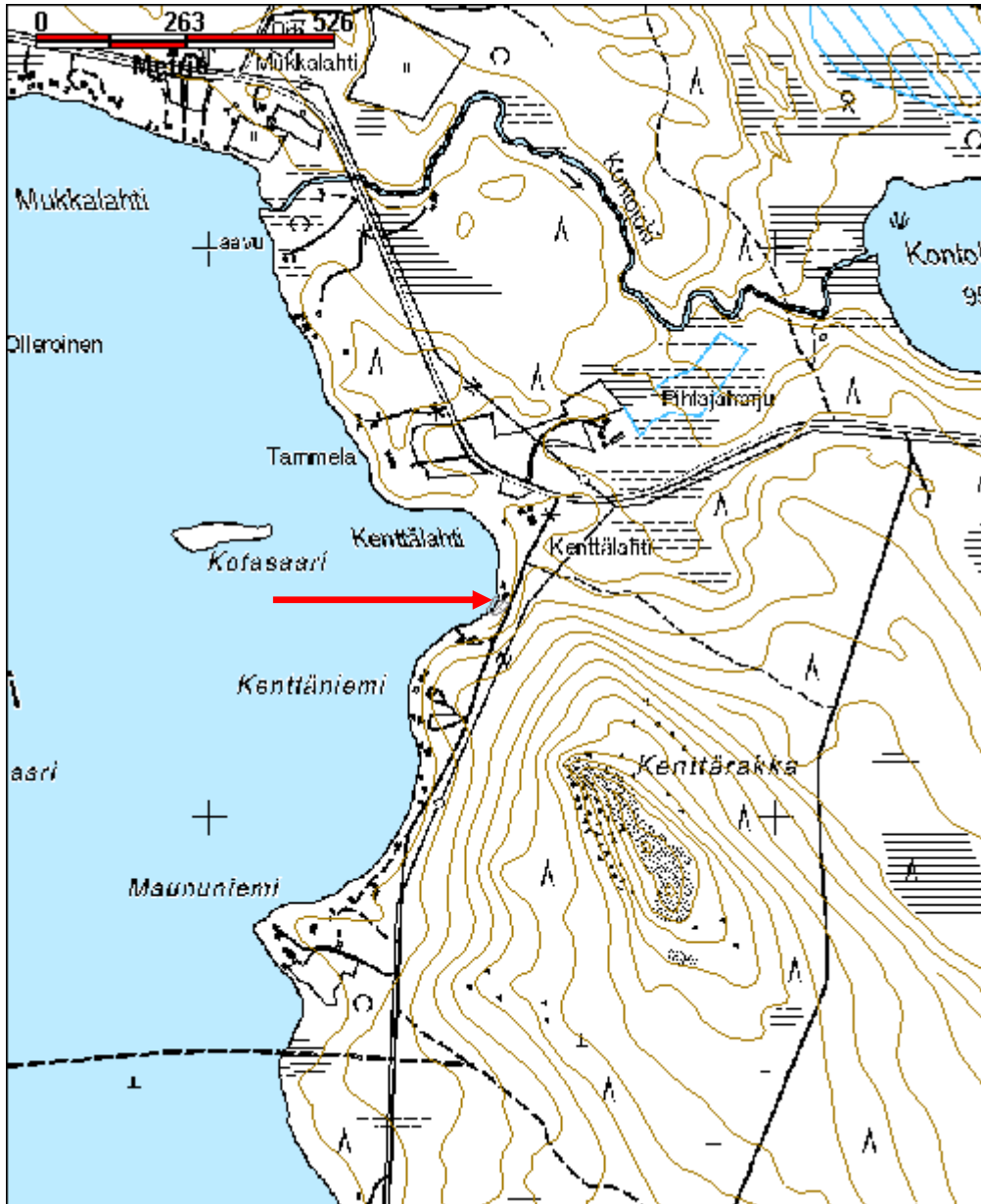
Viranomaisrekisterinro:	699010524	Kunto:	1 Hyvä
		Olotila:	2 Ei käytössä
Arvotus:	3 Esitys mj-luokka II	Kohteen suoje- lu:	2 Muinaisjäännösrekisteri II
Selitys:		Selitys:	

Ympäristön suojelu:	0 Ei määritelty
Selitys:	



Kenttälahden ranta, jossa oli kvartsi-iskoksia.

Kohdetyyppi:	1 Asuinpaikat	Copyright:	© Metsähallitus 2008 © Maanmittauslaitos 1/MML/08
Koordinaatit:	X 7411369, Y 3426507, Z 110	Mittakaava:	1:10 000



Marraskoski hakkaukset	MH-tunnus: 150917
-------------------------------	--------------------------

Kohdetyyppi:	11 Taide/muistomerkit	Haltija:	181 Metsätalous Länsi-Lappi
Ajoitus:	7118 Historiallinen aika	Ylläpitäjä:	181 Metsätalous Länsi-Lappi
Rakentamisvuosi:		Kunta:	0
Lukumäärä:	1		

Koordinaattiselitys:	Geometria tuotettu:
Koordinaatit:	Löydöt:

X 7412033, Y 3430571, Z 84 4 Gps-mittaus, korjaamaton

Taustatiedot

Muinaisjäännösrekisteri 699010100

Ympäristön kuvaus

Marraskosken avokallio joen länsirannalla. Paikka on usein veden peitossa.

Kohteen kuvaus

Kohteessa on muinaisjäännösrekisterin mukaan neljä hakkausta, jotka ovat vaurioituneet joen perkauksessa. Hakkauksia on epäilty esihistoriallisiksi ja historiallisiksi. Inventoinnissa ei havaittu mitään hakkauksiin liittyvää. Inventointiajankohtana joki oli osittain kevättulvassa ja hakkaukset saattoivat olla veden alla.

Kohteen rajaus

Kohde rajautuu pistemäisesti muinaisjäännösrekisterissä ilmoitettuun sijaintipaikkaan.

Tulkinta

Kivihakkaukset, jotka ovat ainakin osittain tuhoutuneet.

Lisätietoja

Hakkaukset ovat inventoineet Jorma Leppäaho 1936, Aarni Erä-Esko 1954 ja Hannu Kotivuori 1988.

Toimenpiteet***Tarkastukset***

Tila: 3 Toteutettu Laji: 6 Suojeluarvojen tarkastus Tarkastusvuosi: 2012
 Tarkastuspvm: 25.5.2012 Tarkastaja: T. Karjalainen
 Kuvaus:

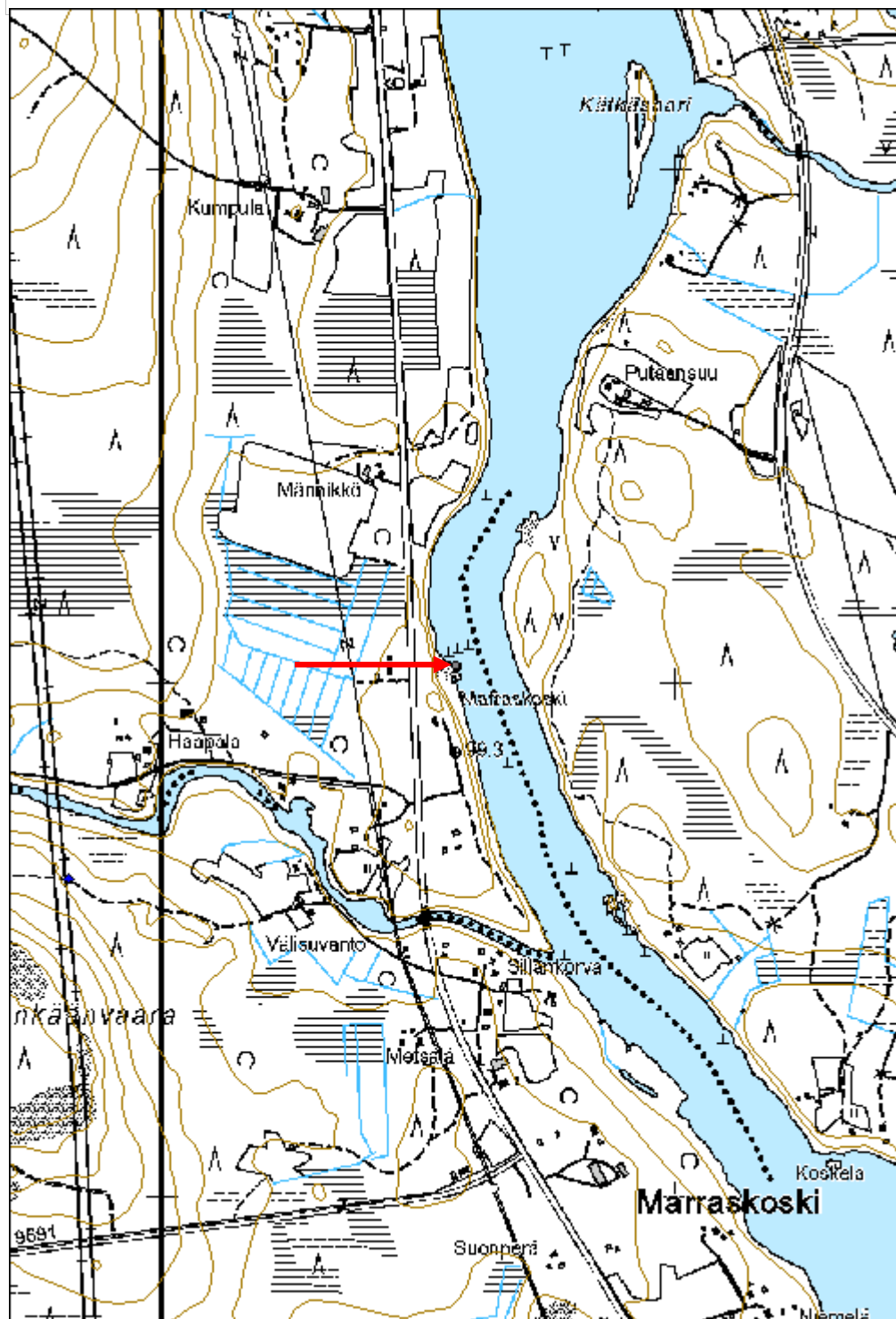
Viranomaisrekisterinro:	699010100	Kunto:	3 Huono
Arvotus:	3 Esitys mj-luokka II	Olotila:	2 Ei käytössä
Selitys:		Kohteen suojelu:	2 Muinaisjäännösrekisteri II
		Selitys:	

Ympäristön suojelu:	0 Ei määritelty
Selitys:	



Inventointiaikana hakkaukset olivat veden alla, kuvassa kosken kohdalla.

Kohdetyyppi:	11 Taide/muistomerkit	Copyright:	© Metsähallitus 2008 © Maanmittauslaitos 1/MML/08
Koordinaatit:	X 7412033, Y 3430571, Z 84	Mittakaava:	1:10 000



Mukkakoski 1 kivikautinen asuinpaikka

MH-tunnus: 151288

Kohdetyyppi:	1 Asuinpaikat	Haltija:	181 Metsätalous Länsi-Lappi
Ajoitus:	7111 Kivikausi	Ylläpitäjä:	181 Metsätalous Länsi-Lappi
Rakentamisvuosi:		Kunta:	698 Rovaniemi
Lukumäärä:	1		

Koordinaattiselitys:		Geometria tuotettu:	4 Gps-mittaus, korjaamaton
Koordinaatit:	X 7404908, Y 3414515, Z 165	Löydöt:	KM 39267

Taustatiedot

Sutigis, muinaisjäännösrekisteri, kohde no 1000011645.

Ympäristön kuvaus

Kohde sijaitsee Typpyräjoen eteläpuolella, Mäntyvaaran pohjoisrinteessä. Kohtaan, johon kivikautinen asuinpaikka on merkattu, on tehty uusi hiekkatie Typpyräjoen rantaan, etelärannan suuntaisesti. Tie kulkee asuinpaikan päältä koillisesta lounaaseen.

Kohteen kuvaus

Kivikautisesta asuinpaikasta havaittiin kvartseja tien leikkauksen paljastamasta maasta. Löydöt ovat 4 kvartsi-iskosta, jotka löytyivät pisteestä x 3414525, y 7404901. Piste on tien yläpuolella rinteessä 10 metrin etäisyydellä tiestä hiekkakuopan reunassa. Löydöt on luetteloitu Kansallismuseon kokoelmiin numerolla KM 39267: 1 – 4.

Kohteen rajaus

Kohde rajautuu tien ja hiekkakuopan väliin hiekkaterassille. Terassi on osittain kuorittu noin 40 x 30 metrin kokoinen alue, jonka keskipisteenä on löytökohta. Terassi kulkee tien ja joen suuntaisesti.

Tulkinta

Kivikautinen asuinpaikka, joka on suurimmaksi osaksi tuhoutunut hiekkakuopan ja tien teossa.

Lisätietoja

Asuinpaikan vieressä on pyyntikuoppa, joka on muinaisjäännösrekisterissä merkitty samaksi kohteeksi. Reiskassa kohde on Mukkajoki 2.

Toimenpiteet***Tarkastukset***

Tila: 3 Toteutettu Laji: 6 Suojeluarvojen tarkastus Tarkastusvuosi: 2012
Tarkastuspvm: 6.6.2012 Tarkastaja: T. Karjalainen
Kuvaus:

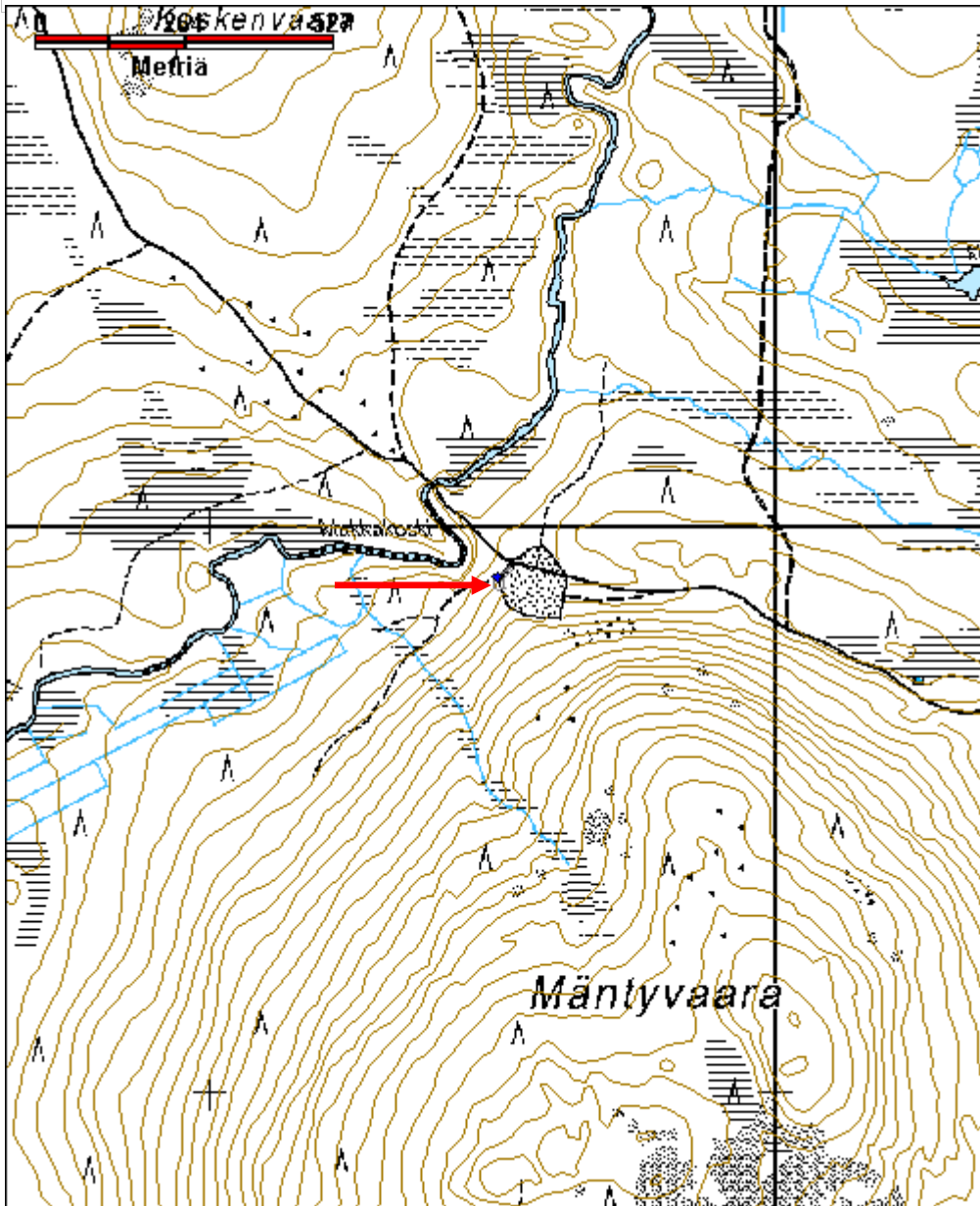
Viranomaisrekisterinro:	1000011645	Kunto:	3 Huono
--------------------------------	------------	---------------	---------

Arvotus:	3 Esitys mj-luokka II	Olotila:	2 Ei käytössä
Selitys:		Kohteen suojelu:	2 Muinaisjäännösrekisteri II
Selitys:		Selitys:	
Ympäristön suojelu:	0 Ei määritelty		
Selitys:			



Kivikautisen asuinpaikan yli on tehty tie.

Kohdetyyppi:	1 Asuinpaikat	Copyright:	© Metsähallitus 2008 © Maanmittauslaitos 1/MML/08
Koordinaatit:	X 7404908, Y 3414515, Z 165	Mittakaava:	1:10 000



Pirttivaara luode kivikautinen asuinpaikka	MH-tunnus: 152227
---	--------------------------

Kohdetyyppi:	1 Asuinpaikat	Haltija:	181 Metsätalous Länsi-Lappi
Ajoitus:	7111 Kivikausi	Ylläpitäjä:	181 Metsätalous Länsi-Lappi
Rakentamisvuosi:		Kunta:	698 Rovaniemi
Lukumäärä:	1		

Koordinaattiselitys:	Geometria tuotettu: 4 Gps-mittaus, korjaamaton
Koordinaatit: X 7429616, Y 3467920, Z 184	Löydöt: 38752:1-3, 39268: 1 – 3.

Taustatiedot

Muinaisjäännösrekisteri kohde: 1000011621 ja sutigis

Ympäristön kuvaus

Kohde sijaitsee Soiden välisellä hiekkajuotilla joka kulkee pohjoisesta etelään. Suon reunassa on näkyvissä muinainen rantavalli, jonka reunassa asuinpaikka on sijainnut. Alueella kasvaa mäntymetsä.

Kohteen kuvaus

Hiekkajuotin päällä kulkee metsäautotie, jonka ojien penkereissä on kvartsi-iskoksia, palanutta luuta ja palaneita kiviä noin 10 metrin matkalla koordinaatin x 3467827, y 7429564 ympärillä. Asuinpaikalla on suon rantapenkereessä useita epämääräisiä kuoppia, jotka liittyvät asuinpaikan rakenteisiin. Asuinpaikan kohdalla hiekka on paikoin haalean punaiseksi värjäytynyttä. Paikalla kasvaa mäntymetsä hienossa hiekkamaassa ja idänpuoleisen suon keskellä näkyy lampi, jonka vesi on aikanaan ulottunut asuinpaikalle saakka.

Epämääräisiä kuoppia havaittiin noin 10 kappaletta 30 x 20 metrin alueella pisteen 3467910 y 7429615 ympärillä suon ja tien välisellä hiekkakankaalla. Muinaisjäännösrekisterin kohdekuvauksessa sanotaan kuoppia olevan noin 200 metrin matkalla.

Kohteesta tallennettiin 5 kvartsi-iskosta, 2 kvartsiydintä ja 7 kpl. Palanutta luuta, jotka on tallennettu KM numerolle 39268.

Kohteen rajaus

Kohde rajautuu aluemaisesti kivikautisten asuinpaikkalöytöjen ja havaittujen kuoppien ylle.

Tulkinta

Kivikautinen asuinpaikka, joka ilmenee löytöinä ja epämääräisen muotoisina kuoppina.

Lisätietoja

Muinaisjäännösrekisterissä kohde on merkitty pyyntikuopiksi, joiden yhteydessä on pienialainen kivikautinen asuinpaikka. Kohteesta on löytöjä, jotka on merkitty muinaiskalupäiväkirjaan KM numerolla: 38752:1 - 3.

Toimenpiteet

Tarkastukset

Tila: 3 Toteutettu Laji: 6 Suojeluarvojen tarkastus Tarkastusvuosi: 2012

Tarkastuspvm: 2.8.2012 Tarkastaja: T. Karjalainen

Kuvaus:

Viranomais- rekisterinro:	1000011621	Kunto:	1 Hyvä
Arvotus:	3 Esitys mj-luokka II	Olotila:	2 Ei käytössä
Selitys:		Kohteen suojelu:	2 Muinaisjäännösrekisteri II
		Selitys:	

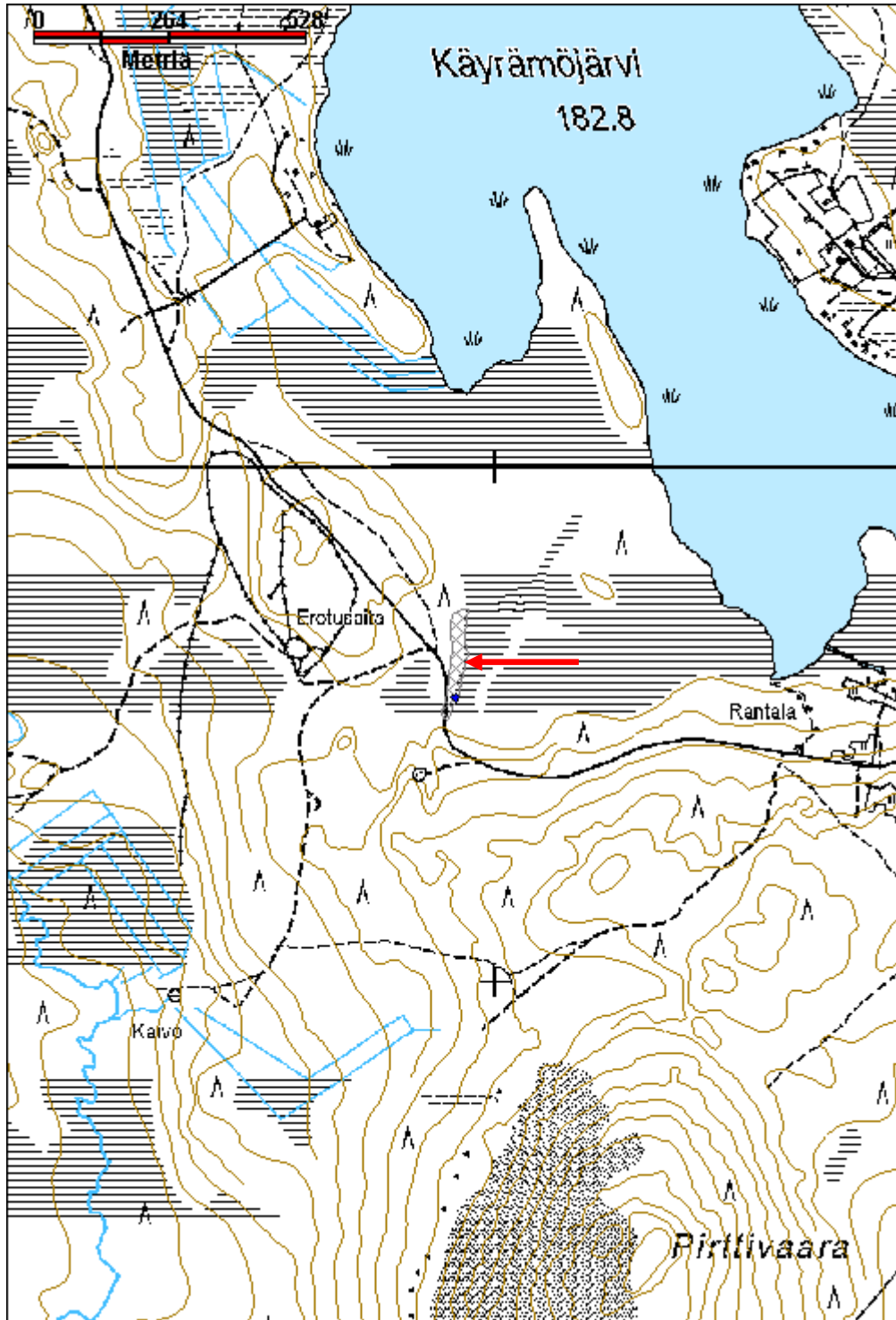
Ympäristön suojelu:	0 Ei määritelty
--------------------------------	-----------------

Selitys:	
-----------------	--



Asuinpaikkalöydöt on poimittu kuvassa tien oikeanpuolen ravista.

Kohdetyyppi:	1 Asuinpaikat	Copyright:	© Metsähallitus 2008 © Maanmittauslaitos 1/MML/08
Koordinaatit:	X 7429616, Y 3467920, Z 184	Mittakaava:	1:10000



Leirintäalue kivikautinen asuinpaikka	MH-tunnus: 152698
--	--------------------------

Kohdetyyppi:	1 Asuinpaikat	Haltija:	181 Metsätalous Länsi-Lappi
Ajoitus:	7111 Kivikausi	Ylläpitäjä:	181 Metsätalous Länsi-Lappi
Rakentamivuosi:		Kunta:	698 Rovaniemi
Lukumäärä:	1		

Koordinaattiselitys:	Geometria tuotettu: 4 Gps-mittaus, korjaamaton
Koordinaatit:	Löydöt:
X 7442783, Y 3416626, Z 125	

Taustatiedot

sutigis ja muinaisjäännösrekisterin kohde numero 699010243.

Ympäristön kuvaus

Molokokönkään itäranta, jossa kasvaa hiekkamaalla mäntymetsä. Alueella on vanhan leirintäalueen rakennuksia ja niiden välinen alue on tasattu hiekkakentäksi, johon johtaa tie.

Kohteen kuvaus

Paikalla ei tehty mitään uusia havaintoja kivikautisesta asuinpaikasta. Alueella on laavuja rakennuksia ja tulisijoja turisteille. Paikalla on kaadettu puu, jonka pilkassa on turistien nimikirjaimia. Kivikautisen asuinpaikan havainnoista Hannu Kotivuori kertoo muinaisjäännösrekisterissä seuraavaa: Kohde sijaitsee Ounasjoen Molokokönkään niskan itärannalla, harjanteelle rakennetun entisen lomakylän ympäristössä ja sen lounaispuolisella alemmalla jokirantatasanteella, jossa grillikatos ja rantasauna. Lomakylän mökkien välissä on todettu pyyntikuoppia ja rantatasanteella asuinpaikkaan viittaavia kiveyksiä ja löytöjä. Rantakaistaleella on ainakin kaksi selvää (halk. 2-3 m, kork. 20–30 cm) ja kaksi epämääräisempää kiveystä. Kivet ovat palaneita. Kiveyksistä ja niiden ympäristöstä on 2006 inventoinnissa otettu talteen kvartsia ja palanutta luuta. Asuinpaikka on ajoitettu kiveysten ja 100 m kaakkoon löytyneen Sunderöy-nuolenkärjen (ROI 241) perusteella myöhäskivikaudelle tai varhaismetallikaudelle. Suurin osa asuinpaikasta on ilmeisesti jäljellä.

Kohteen rajaus

Kohde on rajattu inventoinnissa havaittujen ja Hannu Kotivuoren aikaisempien havaintojen perusteella alueelle, josta on havaintoja kivikautisesta asutuksesta.

Tulkinta

Kivikautinen asuinpaikka.

Lisätietoja**Toimenpiteet****Tarkastukset**

Tila: 3 Toteutettu Laji: 6 Suojeluarvojen tarkastus Tarkastusvuosi: 2012

Tarkastuspvm: 3.9.2012 Tarkastaja: T. Karjalainen
 Kuvaus:

Viranomais- rekisterinro:	699010243	Kunto:	2 Keskinertainen
Arvotus:	3 Esitys mj-luokka II	Olotila:	2 Ei käytössä
Selitys:		Kohteen suojelu:	2 Muinaisjäännösrekisteri II
		Selitys:	

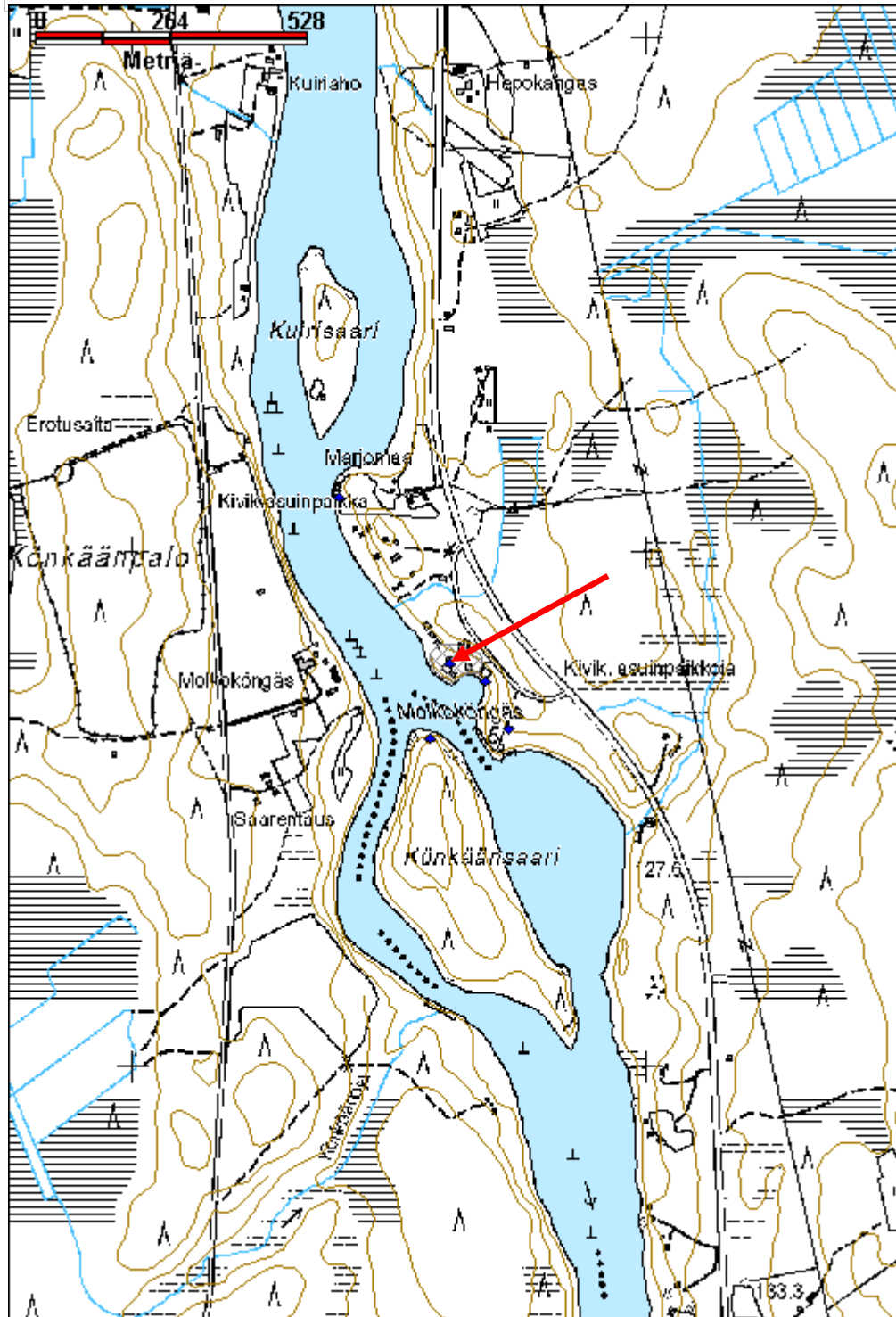
**Ympäristön
suojelu:** 2021 Molkoköngäs

Selitys:



Kivikautiselle asuinpaikalle on tehty leirintäalue, joka ei enää ole käytössä.

Kohdetyyppi:	1 Asuinpaikat	Copyright:	© Metsähallitus 2008 © Maanmittauslaitos 1/MML/08
Koordinaatit:	X 7442783, Y 3416626, Z 125	Mittakaava:	1:10000



Otuslamminmaa 1 kivilatomus	MH-tunnus: 151613
------------------------------------	--------------------------

Kohdetyyppi:	17 Kivi- ja maarakenteet	Haltija:	181 Metsätalous Länsi-Lappi
Ajoitus:	7118 Historiallinen aika	Ylläpitäjä:	181 Metsätalous Länsi-Lappi
Rakentamisvuosi:		Kunta:	698 Rovaniemi
Lukumäärä:	1		

Koordinaattiselitys:	Geometria tuotettu: 4 Gps-mittaus, korjaamaton
Koordinaatit: X 7437466, Y 3407517, Z 151	Löydöt:

Taustatiedot

sutigis

Ympäristön kuvaus

Kohde sijaitsee soiden välisen kiviharjun laella, jossa kasvaa nuori mäntymetsä. Kiviharju kulkee pohjoisesta etelään ja latomuksen kohdalta harju haarautuu myös luoteeseen. Harju on jyrkkä, 10 metriä korkea ja 30 metriä leveä.

Kohteen kuvaus

Kivilatomus on pyöreä ja sen halkaisija on 1,5 metriä ja korkeus 1,30 metriä. Latomus on koottu harjun pyöreistä kivistä ja latomus on siksi aika harva. Kivet ovat halkaisijaltaan 50 cm ja sitä pienempiä. Kummelin laki on tasaisen kupera eikä siinä ole pystykiveä.

Kohteen rajaus

Kohde rajautuu pistemäisesti kivikasan laelta mitattuun gps pisteeseen.

Tulkinta

Kivilatomus, joka voi olla rajamerkki tai maanmittaukseen käytetty merkki. Latomuksen kivet ovat täysin jäkälöityneet, mikä kertoo latomuksen olevan vanhan.

Lisätietoja**Toimenpiteet****Tarkastukset**

Tila: 3 Toteutettu Laji: 6 Suojeluarvojen tarkastus Tarkastusvuosi: 2012
 Tarkastuspvm: 14.6.2012 Tarkastaja: T. Karjalainen
 Kuvaus:

Viranomaisrekisterinro:	Kunto: 1 Hyvä
	Olotila: 2 Ei käytössä
Arvotus: 3 Esitys mj-luokka II	Kohteen 9 Muu suojeluarvo

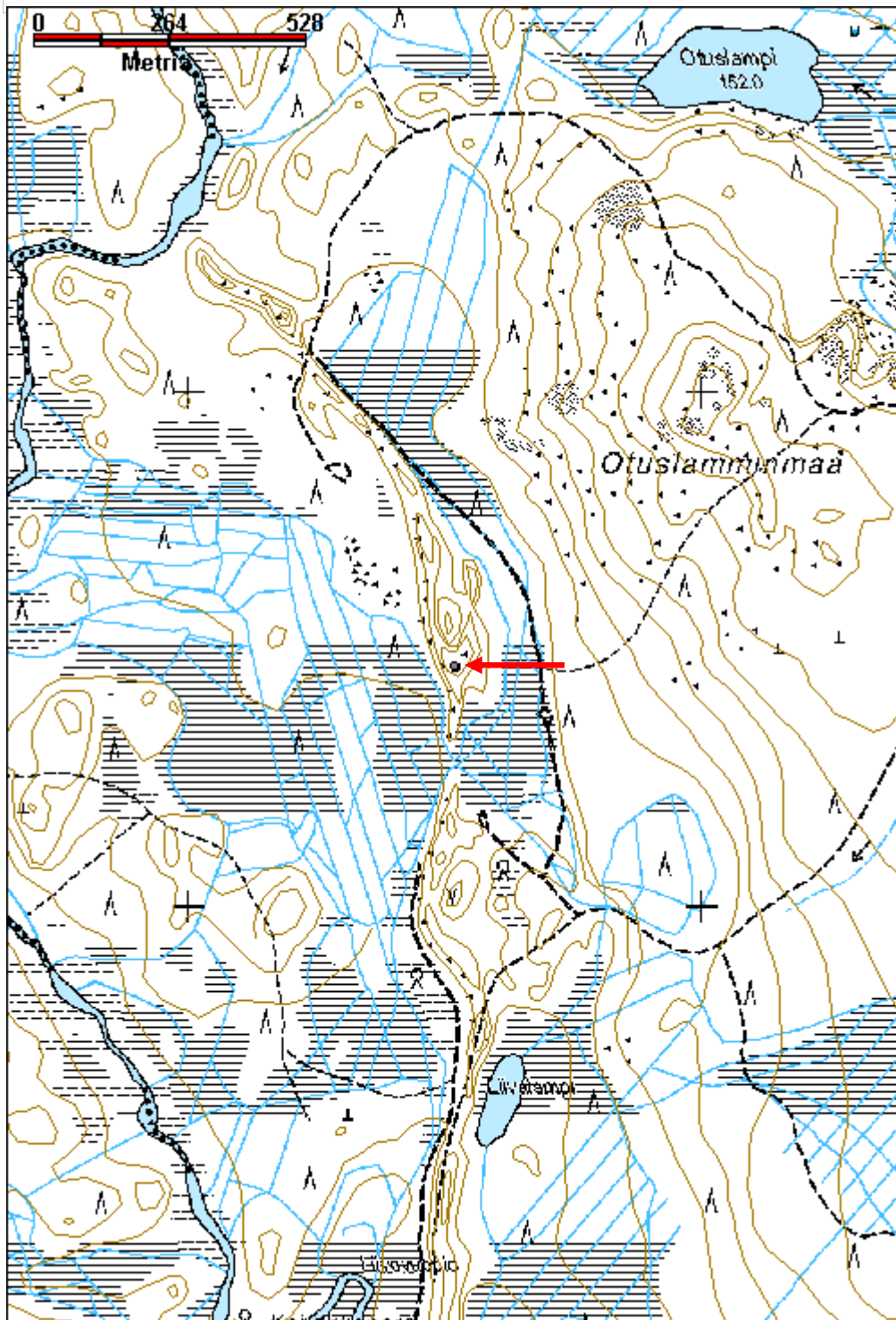
Selitys:	suojelu: Selitys:
-----------------	------------------------------------

Ympäristön suojelu:	0 Ei määritelty
Selitys:	



Kivilatomus sijaitsee jyrkän, kivisen harjun laella.

Kohdetyyppi:	17 Kivi- ja maarakenteet	Copyright:	© Metsähallitus 2008 © Maanmittauslaitos 1/MML/08
Koordinaatit:	X 7437466, Y 3407517, Z 151	Mittakaava:	1:10000



Taka-Riikovaara kivilatamus

MH-tunnus: 152000

Kohdetyyppi:	17 Kivi- ja maarakenteet	Haltija:	181 Metsätalous Länsi-Lappi
Ajoitus:	7116 Uusi aika	Ylläpitäjä:	181 Metsätalous Länsi-Lappi
Rakentamisvuosi:		Kunta:	698 Rovaniemi
Lukumäärä:	2		

Koordinaattiselitys:		Geometria tuotettu:	4 Gps-mittaus, korjaamaton
Koordinaatit:	X 7439058, Y 3412075, Z 200	Löydöt:	

Taustatiedot

Jouko Männyn ilmoitus

Ympäristön kuvaus

Latomus sijaitsee vaaran korkeimmasta laesta suoraan etelään noin 50 metriä. Paikalla on kivinen maa, jossa kasvaa mäntymetsä.

Kohteen kuvaus

Paikalla on 1,3 metriä halkaisijaltaan oleva 1 metrin korkuinen kivikummeli, joka on ladottu kohoavaksi lieriöksi luonnon kivistä. Rakennelman keskellä on korkeimmalla kohdalla matala pystykivi. Laa'at ovat rakennelmassa puoli metriä pitkiä tai sitä pienempiä. Rakennelmassa on noin 7 ladottua laakakivikerrosta. Kivikasan vieressä on kuoppa, mistä kiviä on ladottu kasaan.

Merkistä 34 metriä eteläkaakkoon, suuntaan 150 astetta on viisarikivi, joka on 50 cm korkea pystyyn nostettu laaka, jonka halkaisija on 53 cm. Viisari näkyy varsinaiselle rajamerkille ja se sijaitsee pisteessä x 3412090, y 7439023.

Kohteen rajaus

Kohde rajautuu pistemäisesti latomuksen keskeltä mitattuun gps pisteeseen.

Tulkinta

Rajamerkki

Lisätietoja***Toimenpiteet******Tarkastukset***

Tila: 3 Toteutettu Laji: 6 Suojeluarvojen tarkastus Tarkastusvuosi: 2012
Tarkastuspvm: 28.6.2012 Tarkastaja: T. Karjalainen
Kuvaus:

Viranomais-

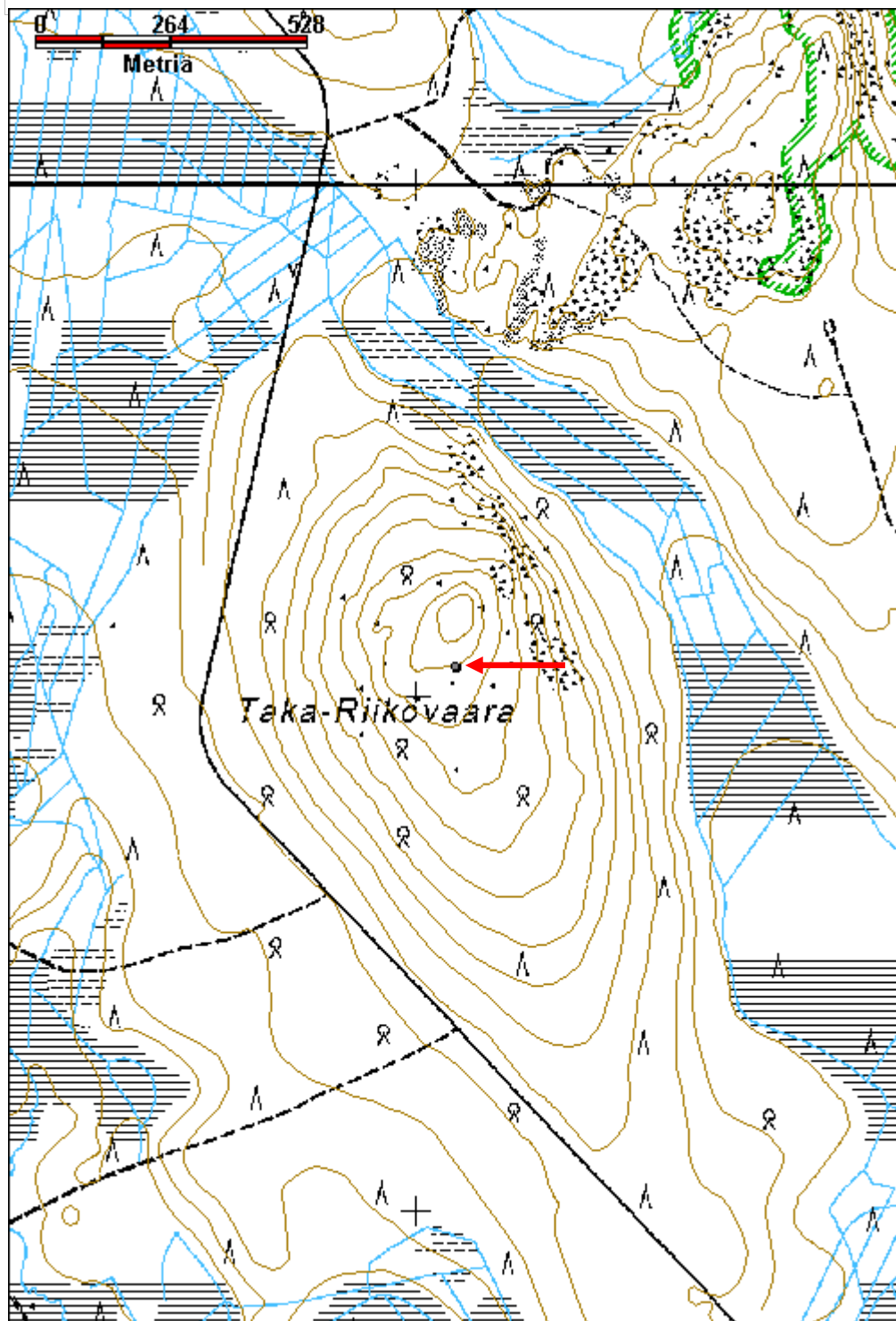
Kunto: 1 Hyvä

rekisterinro:		Olotila: 2 Ei käytössä
Arvotus:	3 Esitys mj-luokka II	Kohteen suojele: 9 Muu suojeleuarvo
Selitys:		Selitys:
Ympäristön suojele:	0 Ei määritelty	
Selitys:		



Latomus on tehty laakakivistä kylmämuuraamalla. Kivet ovat täysin jäkälöityneet ja seiseeet kauan paikallaan.

Kohdetyyppi:	17 Kivi- ja maarakenteet	Copyright:	© Metsähallitus 2008 © Maanmittauslaitos 1/MML/08
Koordinaatit:	X 7439058, Y 3412075, Z 200	Mittakaava:	1:10000



Selkäinoja kivilatomus	MH-tunnus: 152004
-------------------------------	--------------------------

Kohdetyyppi:	17 Kivi- ja maarakenteet	Haltija:	181 Metsätalous Länsi-Lappi
Ajoitus:	7116 Uusi aika	Ylläpitäjä:	181 Metsätalous Länsi-Lappi
Rakentamisvuosi:		Kunta:	0
Lukumäärä:	1		

Koordinaattiselitys:	Geometria tuotettu:
Koordinaatit:	4 Gps-mittaus, korjaamaton
X 7429261, Y 3407715, Z 136	Löydöt:

<i>Taustatiedot</i>
sutigis
<i>Ympäristön kuvaus</i>
Kivinen harju, jossa kasvaa mäntymetsä. Kohteesta 30 metriä koilliseen kulkee hiekkatie ja 40 metriä länteen on suo. Kohde sijaitsee harjanteen päässä.
<i>Kohteen kuvaus</i>
Paikalla on 2 x 1,7 metrin kokoinen kivilatomus, jonka korkeus on 1,5 metriä. Pohjoisreunalla latomusta on suuri luonnonkivi, jonka kylkeen on ladottu metrin ja sitä pienempiä laakakiviä. Reunat ladottu kylmämuurauksella ja sisällä Kivet ovat sekaisin. Keskellä, rakennelman päällä on ehkä kaatunut pystykivi. Rakennelman kivet ovat täysin jäkälöityneet.
<i>Kohteen rajaus</i>
Kohde rajautuu pistemäisesti latomuksen keskeltä mitattuun gps pisteeseen.
<i>Tulkinta</i>
Rajamerkki.
<i>Lisätietoja</i>

<i>Toimenpiteet</i>

<i>Tarkastukset</i>
Tila: 3 Toteutettu Laji: 6 Suojeluarvojen tarkastus Tarkastusvuosi: 2012
Tarkastuspvm: 29.6.2012 Tarkastaja: T. Karjalainen
Kuvaus:

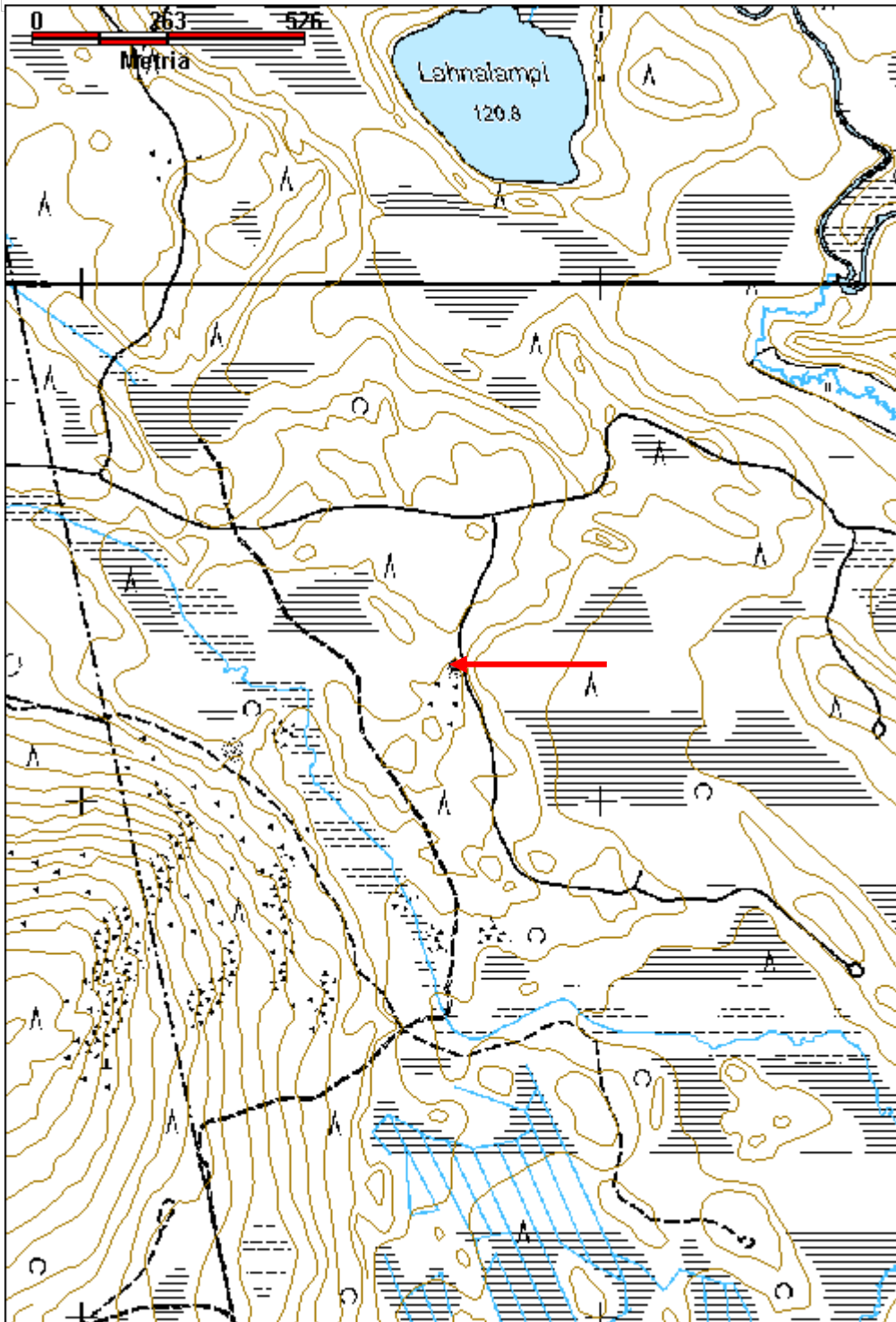
Viranomaisrekisterinro:	Kunto: 1 Hyvä
	Olotila: 2 Ei käytössä
Arvotus: 3 Esitys mj-luokka II	Kohteen suojele: 9 Muu suojeluarvo

Selitys:	Selitys:
Ympäristön suojelu:	0 Ei määritelty
Selitys:	



Latomus on koottu suuren maakiven kylkeen.

Kohdetyyppi:	17 Kivi- ja maarakenteet	Copyright:	© Metsähallitus 2008 © Maanmittauslaitos 1/MML/08
Koordinaatit:	X 7429261, Y 3407715, Z 136	Mittakaava:	1:10000



Lahnalampi kivilatomus

MH-tunnus: 152006

Kohdetyyppi:	17 Kivi- ja maarakenteet	Haltija:	181 Metsätalous Länsi-Lappi
Ajoitus:	7116 Uusi aika	Ylläpitäjä:	181 Metsätalous Länsi-Lappi
Rakentamisvuosi:		Kunta:	698 Rovaniemi
Lukumäärä:	1		

Koordinaattiselitys:		Geometria tuotettu:	4 Gps-mittaus, korjaamaton
Koordinaatit:	X 7430767, Y 3407174, Z 136	Löydöt:	

Taustatiedot

sutigis

Ympäristön kuvaus

Kohteen maasto on kivinen harju, jossa kasvaa mäntymetsä. Harju kohoaa 25 metriä suosta.

Kohteen kuvaus

Paikalla on 1,5 metriä halkaisijaltaan oleva pyöreä latomus, joka on 1 metrin korkuinen. Rakennelmassa on käytetty pyöreitä ja laakakiviä. Kivet ovat halkaisijaltaan 70 cm ja sitä pienempiä.

Kohteen rajaus

Kohde rajautuu pistemäisesti latomuksen keskeltä mitattuun gps pisteeseen.

Tulkinta

Rajamerkki.

*Lisätietoja**Toimenpiteet**Tarkastukset*

Tila: 3 Toteutettu Laji: 6 Suojeluarvojen tarkastus Tarkastusvuosi: 2012
Tarkastuspvm: 29.6.2012 Tarkastaja: T. Karjalainen
Kuvaus:

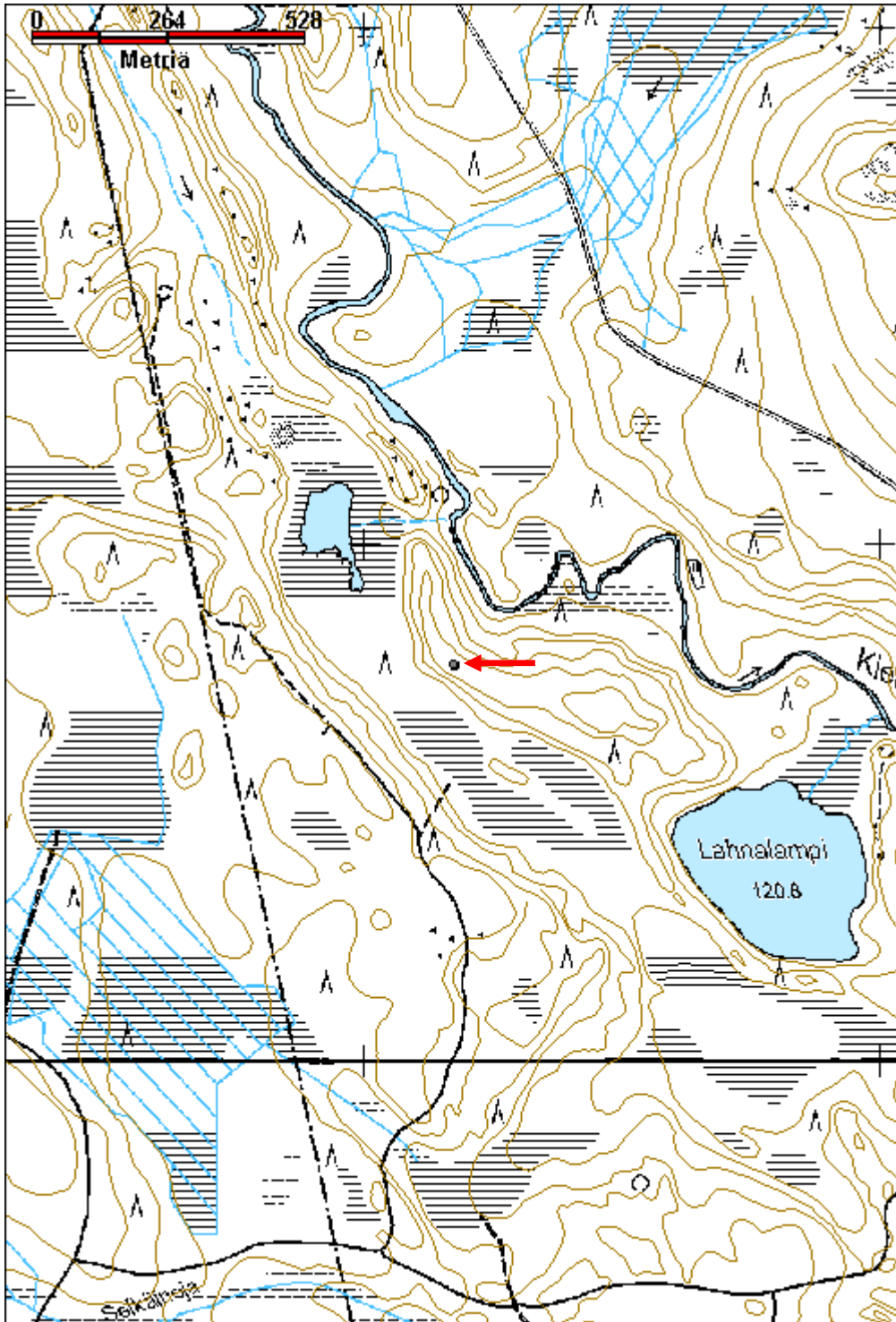
Viranomaisrekisterinro:		Kunto:	1 Hyvä
Arvotus:	3 Esitys mj-luokka II	Olotila:	2 Ei käytössä
Selitys:		Kohteen suojele:	9 Muu suojeluarvo
		Selitys:	

Ympäristön suojelu:	0 Ei määritelty
Selitys:	



Latomus on tehty harjun kivistä, kuva pohjoisesta etelään.

Kohdetyyppi:	17 Kivi- ja maarakenteet	Copyright:	© Metsähallitus 2008 © Maanmittauslaitos 1/MML/08
Koordinaatit:	X 7430767, Y 3407174, Z 136	Mittakaava:	1:10000



Hongikkovuoma 1 kivilatomus

MH-tunnus: 152278

Kohdetyyppi:	17 Kivi- ja maarakenteet	Haltija:	181 Metsätalous Länsi-Lappi
Ajoitus:	7116 Uusi aika	Ylläpitäjä:	181 Metsätalous Länsi-Lappi
Rakentamisvuosi:		Kunta:	698 Rovaniemi
Lukumäärä:	1		

Koordinaattiselitys:		Geometria tuotettu:	4 Gps-mittaus, korjaamaton
Koordinaatit:	X 7430331, Y 3413510, Z 123	Löydöt:	

Taustatiedot

Mauri Pokan ilmoitus

Ympäristön kuvaus

Kohde sijaitsee soiden ympäröimässä moreenikankaassa, josta metsä on kaadettu ja paikalla kasvaa mäntytaimikko.

Kohteen kuvaus

Paikalla on 2 metriä halkaisijaltaan oleva kivilatomus joka on pyöreä ja sen korkeus on metri. Kivet on ladottu kylmämuuraustekniikalla ja niiden päällä kasvaa täysin kehittynyt sammalkasvusto. Pohjoisreunalta on 4 kiveä vyörynyt latomuksen viereen. Latomus sijaitsee kummun pohjoisreunalla.

Kohteen rajaus

Kohde rajautuu pistemäisesti latomuksen keskeltä mitattuun gps pisteeseen.

Tulkinta

Rajamerkki.

Lisätietoja

Toimenpiteet

Tarkastukset

Tila: 3 Toteutettu Laji: 6 Suojeluarvojen tarkastus Tarkastusvuosi: 2012
 Tarkastuspvm: 6.8.2012 Tarkastaja: T. Karjalainen
 Kuvaus:

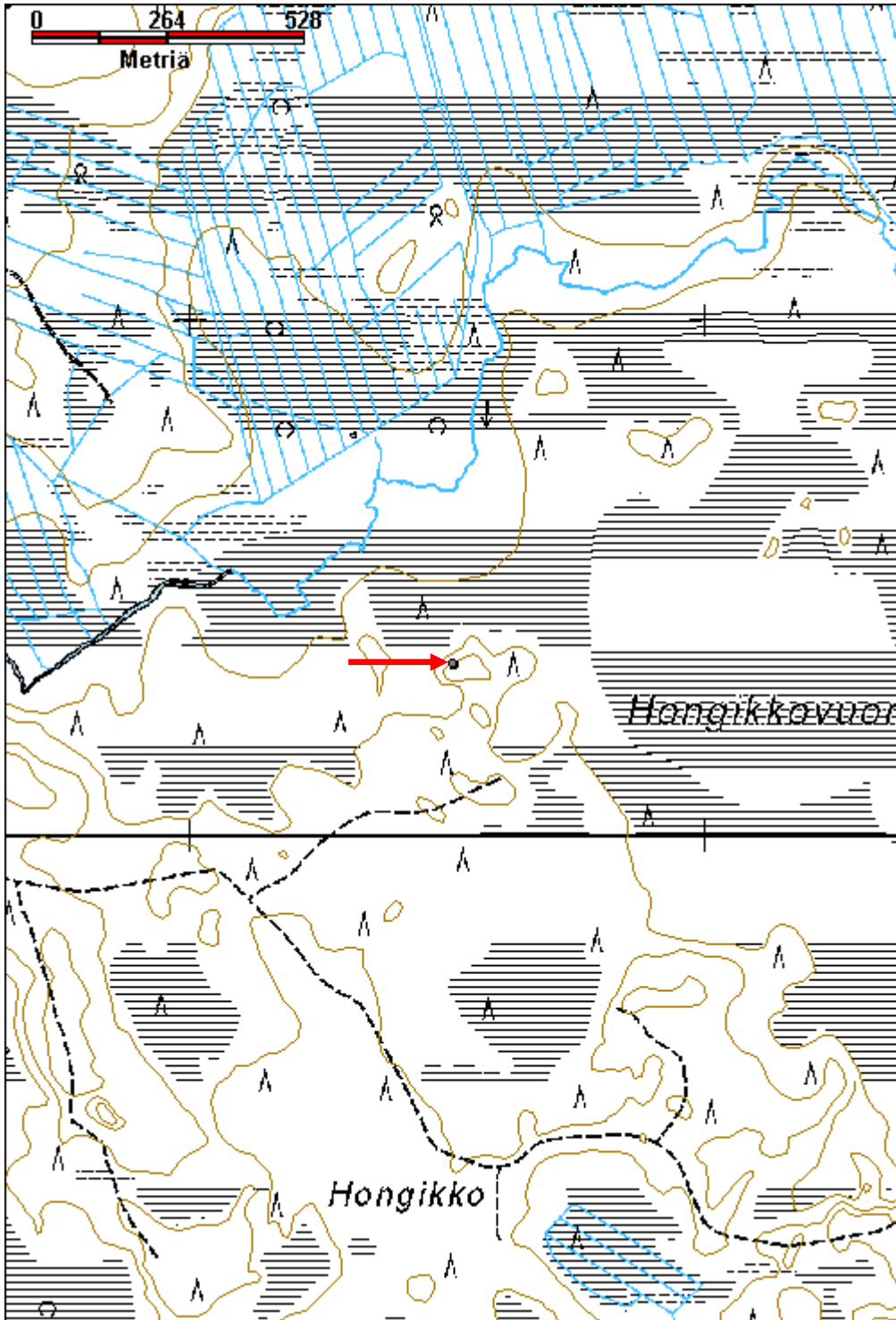
Viranomaisrekisterinro:		Kunto:	1 Hyvä
Arvotus:	3 Esitys mj-luokka II	Olotila:	2 Ei käytössä
Selitys:		Kohteen suojelu:	9 Muu suojeluarvo
		Selitys:	

Ympäristön suojelu:	0 Ei määritelty
Selitys:	



Latomus sijaitsee soiden ympäröimällä moreenikumpareella.

Kohdetyyppi:	17 Kivi- ja maarakenteet	Copyright:	© Metsähallitus 2008 © Maanmittauslaitos 1/MML/08
Koordinaatit:	X 7430331, Y 3413510, Z 123	Mittakaava:	1:10000



Keskivaara 1 kivilatomus	MH-tunnus: 152392
---------------------------------	--------------------------

Kohdetyyppi:	17 Kivi- ja maarakenteet	Haltija:	181 Metsätalous Länsi-Lappi
Ajoitus:	7116 Uusi aika	Ylläpitäjä:	181 Metsätalous Länsi-Lappi
Rakentamivuosi:		Kunta:	698 Rovaniemi
Lukumäärä:	1		

Koordinaattiselitys:	Geometria tuotettu: 4 Gps-mittaus, korjaamaton
Koordinaatit: X 7428084, Y 3445726, Z 247	Löydöt:

Taustatiedot

Uusi havainto

Ympäristön kuvaus

Keskivaaran kivirakka, joka on puuton alue ja siellä täällä on avokalliota.

Kohteen kuvaus

Paikalla on kivilatomus, joka on tehty kahdesta pystyyn nostetusta metrin pituisesta ja 50 cm levyisestä laakakivestä, joiden paksuus on 10 cm. laakakivet on tuettu neljällä pienemmällä laakakivellä. Kivet seisovat avokallion päällä. Kivet ovat jäkälän peittämiä.

Kohteen rajaus

Kohde rajautuu pistemäisesti latomuksen päältä mitattuun gps pisteeseen.

Tulkinta

Latomus voi olla niin sanottu koonillinen kiviraunio, joita käytettiin maaston mittaukseen. Merkki voi myös olla lähistöllä sijaitsevan Keskirakka 2 kivilatomuksen viisarikivi.

Lisätietoja***Toimenpiteet******Tarkastukset***

Tila: 3 Toteutettu Laji: 6 Suojeluarvojen tarkastus Tarkastusvuosi: 2012
 Tarkastuspvm: 9.8.2012 Tarkastaja: T. Karjalainen
 Kuvaus:

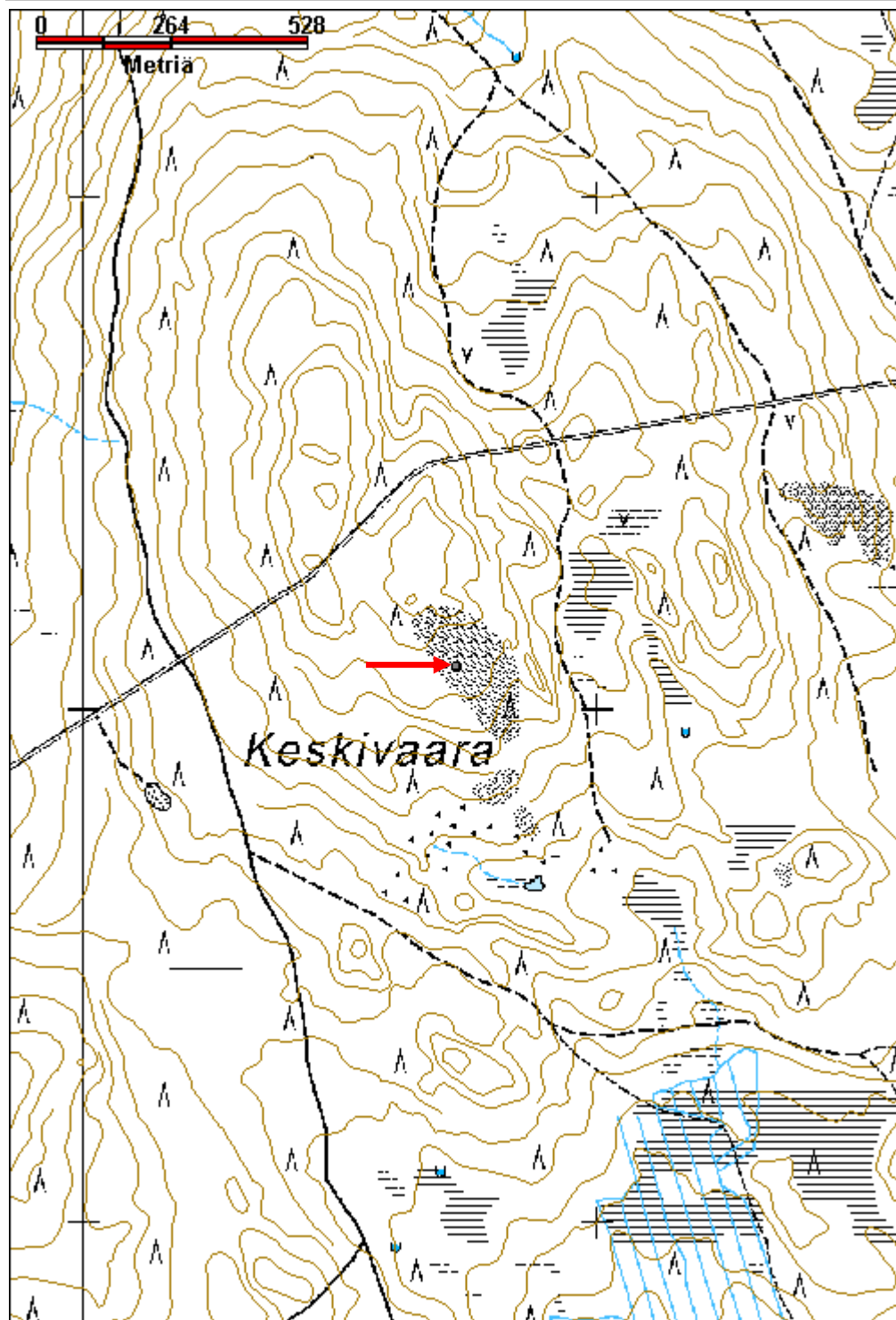
Viranomaisrekisterinro:	Kunto: 1 Hyvä
	Olotila: 2 Ei käytössä
Arvotus: 8 Muu suojeluarvo	Kohteen suojelu: 9 Muu suojeluarvo
Selitys:	Selitys:

Ympäristön suojelu:	0 Ei määritelty
Selitys:	



Latomuksessa on muutama pystyyn nostettu laakakivi.

Kohdetyyppi:	17 Kivi- ja maarakenteet	Copyright:	© <i>Metsähallitus 2008</i> © <i>Maanmittauslaitos 1/MML/08</i>
Koordinaatit:	X 7428084, Y 3445726, Z 247	Mittakaava:	1:10000



Keskivaara 2 kivilatomus	MH-tunnus: 152407
---------------------------------	--------------------------

Kohdetyyppi:	17 Kivi- ja maarakenteet	Haltija:	181 Metsätalous Länsi-Lappi
Ajoitus:	7118 Historiallinen aika	Ylläpitäjä:	181 Metsätalous Länsi-Lappi
Rakentamisvuosi:		Kunta:	698 Rovaniemi
Lukumäärä:	1		

Koordinaattiselitys:	Geometria tuotettu:
Koordinaatit:	Löydöt:
X 7428400, Y 3446430, Z 129	4 Gps-mittaus, korjaamaton

Taustatiedot

Tuomo Koiviston ilmoitus

Ympäristön kuvaus

Kohde sijaitsee Keskivaaran itärinteen kalliolla, jossa on suurimmaksi osaksi kenttäkerrosta sekä kitumaata, jossa kasvaa vanhoja mäntyjä.

Kohteen kuvaus

Paikalla on kivilatomus, joka on tehty laakakivistä latomalla. Rakennelman päällä on keskellä pystykivi. Latomuksen korkeus on 1 metri, pystykiven kanssa 1,50 metriä. Halkaisija on 1,20 metriä. Kiveys on ladottu 50 cm ja sitä pienemmistä kivistä kylmämuurauskehään. Kivet ovat jäkälöityneet. Keskikivi on n 20 cm kanttinsa ja 50 cm pitkä.

Kohteen rajaus

Kohde rajautuu pistemäisesti latomuksen keskeltä mitattuun gps pisteeseen.

Tulkinta

Rajamerkki

Lisätietoja***Toimenpiteet******Tarkastukset***

Tila: 3 Toteutettu Laji: 6 Suojeluarvojen tarkastus Tarkastusvuosi: 2012
 Tarkastuspvm: 9.8.2012 Tarkastaja: T. Karjalainen
 Kuvaus:

Viranomaisrekisterinro:	Kunto: 1 Hyvä
	Olotila: 2 Ei käytössä
Arvotus: 3 Esitys mj-luokka II	Kohteen 9 Muu suojeluarvo

Selitys:	suojelu: Selitys:
-----------------	------------------------------------

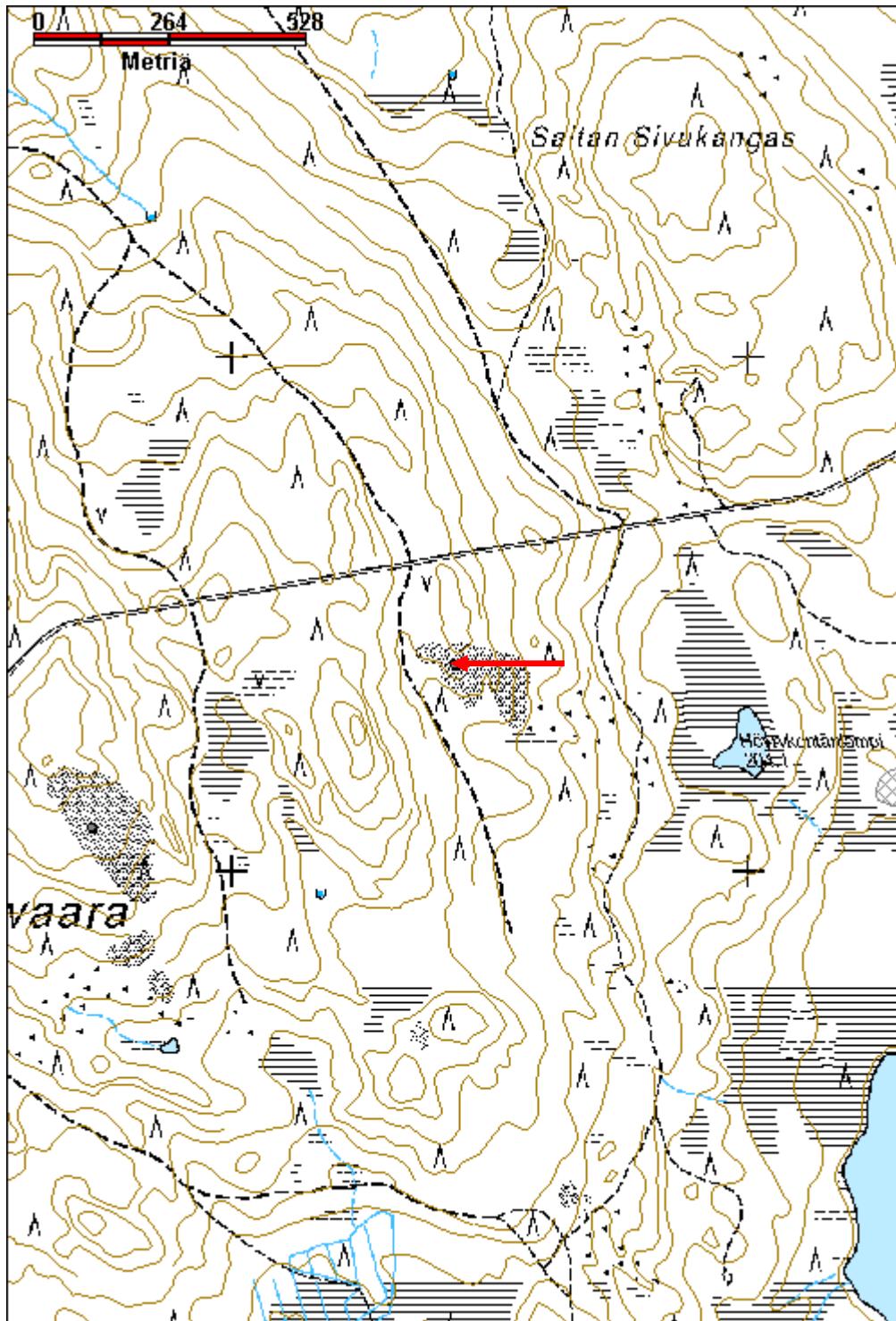
Ympäristön suojelu:	0 Ei määritelty
----------------------------	-----------------

Selitys:	
-----------------	--



Latomuksen kivet ovat huolella ladottu paikalleen ja huipulla on pystykivi.

Kohdetyyppi:	17 Kivi- ja maarakenteet	Copyright:	© Metsähallitus 2008 © Maanmittauslaitos 1/MML/08
Koordinaatit:	X 7428400, Y 3446430, Z 129	Mittakaava:	1:10000



Kotavaara kivilatomus	MH-tunnus: 152669
------------------------------	--------------------------

Kohdetyyppi:	17 Kivi- ja maarakenteet	Haltija:	181 Metsätalous Länsi-Lappi
Ajoitus:	7118 Historiallinen aika	Ylläpitäjä:	181 Metsätalous Länsi-Lappi
Rakentamisvuosi:		Kunta:	698 Rovaniemi
Lukumäärä:	1		

Koordinaattiselitys:	Geometria tuotettu:
Koordinaatit: X 7416687, Y 3445382, Z 204	4 Gps-mittaus, korjaamaton
	Löydöt:

Taustatiedot

sutigis

Ympäristön kuvaus

Kohde sijaitsee Kotavaaran pohjoiskoillisella rinteellä, kalliolla. Aluetta ympäröivä maasto on kivistä kuivaa kangasmetsää.

Kohteen kuvaus

Paikalla on kivilatomus, jonka korkeus on 1,5 metriä. Latomus on pyöreä ja sen halkaisija on 1,5 metriä juuresta ja metrin huipulta. Latomuksen päällä, keskellä on pystyyn nostettu kivi, jonka näkyvä osa on noin 30 cm. Kivi menee alaosaltaan latomuksen sisään. Latomus on erittäin taidokkaasti laakakivistä kylmämuurattu ja se on täysin eheä. Laakakivet ovat puolen metrin pituisia tai sitä pienempiä ja 30 cm paksuja. Kivet on täysin jäkälän peitossa ja ne on kerätty ympäröivästä maastosta.

Kohteen rajaus

Kohde rajautuu pistemäisesti latomuksen päältä mitattuun gps pisteeseen.

Tulkinta

Rajamerkki.

Lisätietoja

Latomus on kaikista Rovaniemen kivilatomuksista parhaiten säilynyt ja huolellisimmin tehty. Rajakivi ei sijaitse Kotavaaran laella vaan puolella välissä rinnettä. Tämä ilmiö on usein havaittavissa samanlaisissa silmäkivellisissä rajamerkeissä.

Toimenpiteet

Tarkastukset

Tila: 3 Toteutettu Laji: 6 Suojeluarvojen tarkastus Tarkastusvuosi: 2012
Tarkastuspvm: 24.8.2012 Tarkastaja: T. Karjalainen
Kuvaus:

Viranomaisrekisterinro:	Kunto: 1 Hyvä
--------------------------------	----------------------

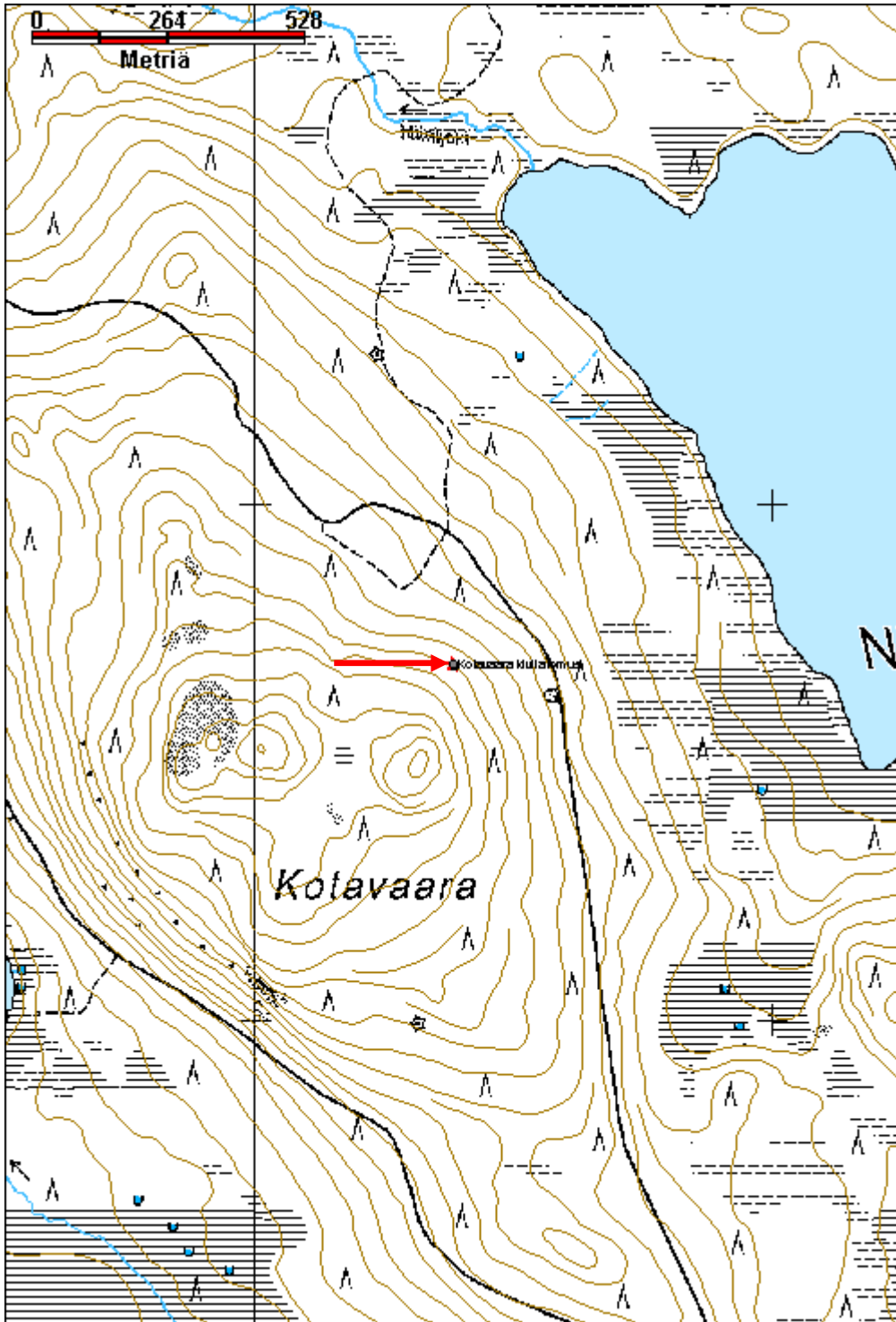
Arvotus:	3 Esitys mj-luokka II	Olotila:	2 Ei käytössä
Selitys:		Kohteen suojelu:	9 Muu suojeluarvo
		Selitys:	

Ympäristön suojelu:	0 Ei määritelty
Selitys:	



Latamus on huolella kylmämuurattu laakakivistä.

Kohdetyyppi:	17 Kivi- ja maarakenteet	Copyright:	© Metsähallitus 2008 © Maanmittauslaitos 1/MML/08
Koordinaatit:	X 7416687, Y 3445382, Z 204	Mittakaava:	1:10000



Masto-Törmänski 1 kivilatamus

MH-tunnus: 153146

Kohdetyyppi:	17 Kivi- ja maarakenteet	Haltija:	181 Metsätalous Länsi-Lappi
Ajoitus:	7118 Historiallinen aika	Ylläpitäjä:	181 Metsätalous Länsi-Lappi
Rakentamisvuosi:		Kunta:	698 Rovaniemi
Lukumäärä:	1		

Koordinaattiselitys:		Geometria tuotettu:	4 Gps-mittaus, korjaamaton
Koordinaatit:	X 7451360, Y 3419197, Z 211	Löydöt:	

Taustatiedot

Mauri Pokan ilmoitus

Ympäristön kuvaus

Kivirakka, jossa kasvaa vanhoja mäntyjä.

Kohteen kuvaus

Paikalla on kivilatamus, jonka korkeus on 1metri ja halkaisija on 1,5 metriä. Latamus on tehty kylmämuurauksella ja rakennelman päällä, keskellä kiveystä on 30 cm korkuinen kivilaaka pystyssä. Laa'an koko on näkyvältä osaltaan 20 x 30 cm. Pituussuunnassa laaka on pidempi, mutta se on alaosaltaan upotettu röykkiöön. Rakennelmassa on 5 kerrosta kiviä.

Kohteen rajaus

Kohde rajautuu pistemäisesti kivikasan päältä mitattuun gps pisteeseen.

Tulkinta

Rajamerkki

Lisätietoja

Rakennelman kivet ovat täysin jäkälöityneet, mikä kertoo latomuksen olevan vanha.

Toimenpiteet***Tarkastukset***

Tila: 3 Toteutettu Laji: 6 Suojeluarvojen tarkastus Tarkastusvuosi: 2012
Tarkastuspvm: 26.9.2012 Tarkastaja: T. Karjalainen
Kuvaus:

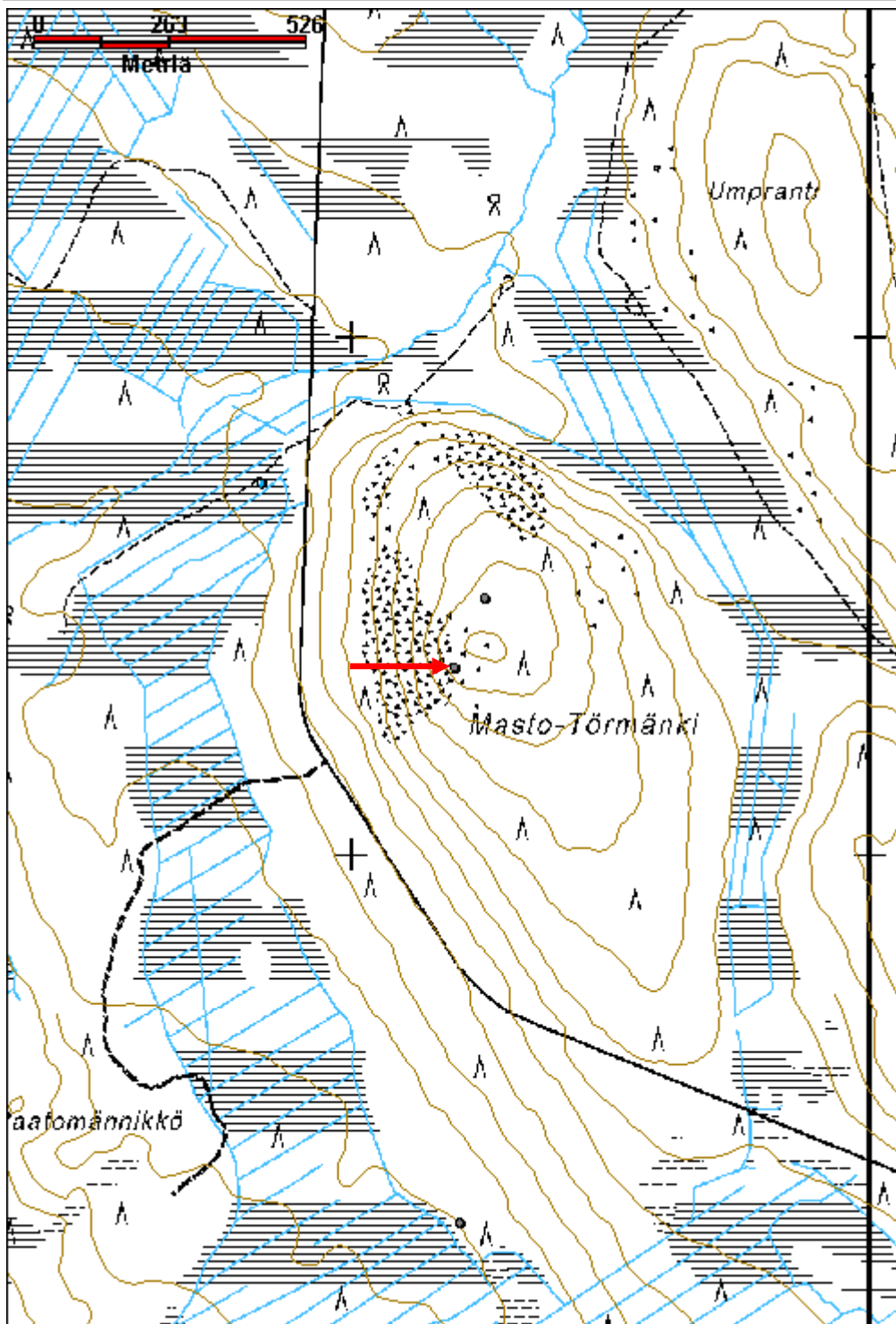
Viranomaisrekisterinro:**Kunto:** 1 Hyvä**Arvotus:** 3 Esitys mj-luokka II**Olotila:** 2 Ei käytössä**Selitys:****Kohteen suojelu:** 9 Muu suojeluarvo**Selitys:**

Ympäristön suojelu:	0 Ei määritelty
Selitys:	



Latomus on juuresta neliön muotoinen ja huipulla on pystykivi.

Kohdetyyppi:	17 Kivi- ja maarakenteet	Copyright:	© Metsähallitus 2008 © Maanmittauslaitos 1/MML/08
Koordinaatit:	X 7451360, Y 3419197, Z 211	Mittakaava:	1:10000



Hyi-Ternujoki kivilatomus

MH-tunnus: 153149

Kohdetyyppi:	17 Kivi- ja maarakenteet	Haltija:	181 Metsätalous Länsi-Lappi
Ajoitus:	7118 Historiallinen aika	Ylläpitäjä:	181 Metsätalous Länsi-Lappi
Rakentamivuosi:		Kunta:	698 Rovaniemi
Lukumäärä:	1		

Koordinaattiselitys:		Geometria tuotettu:	4 Gps-mittaus, korjaamaton
Koordinaatit:	X 7381359, Y 3429808, Z 151	Löydöt:	

Taustatiedot

Löytyi inventoinnissa.

Ympäristön kuvaus

Kohde sijaitsee kivirakkakankaalla, jossa kasvaa mäntymetsä.

Kohteen kuvaus

Paikalla on kivilatomus, jonka koko on 1,2 x 1 x 1 metriä. Pitkä sivu kulkee idästä länteen. Latomuksessa on kuusi ladottua kivistä. Kivet ovat puoli metriä halkaisijaltaan tai sitä pienempiä. Kivien päällä kasvaa täysin kehittynyt jäkälikkö.

Kohteen rajaus

Kohde rajautuu pistemäisesti kiveyksen laelta mitattuun gps pisteeseen.

Tulkinta

Rajamerkki.

Lisätietoja**Toimenpiteet****Tarkastukset**

Tila: 3 Toteutettu Laji: 6 Suojeluarvojen tarkastus Tarkastusvuosi: 2012
Tarkastuspvm: 1.10.2012 Tarkastaja: T. Karjalainen
Kuvaus:

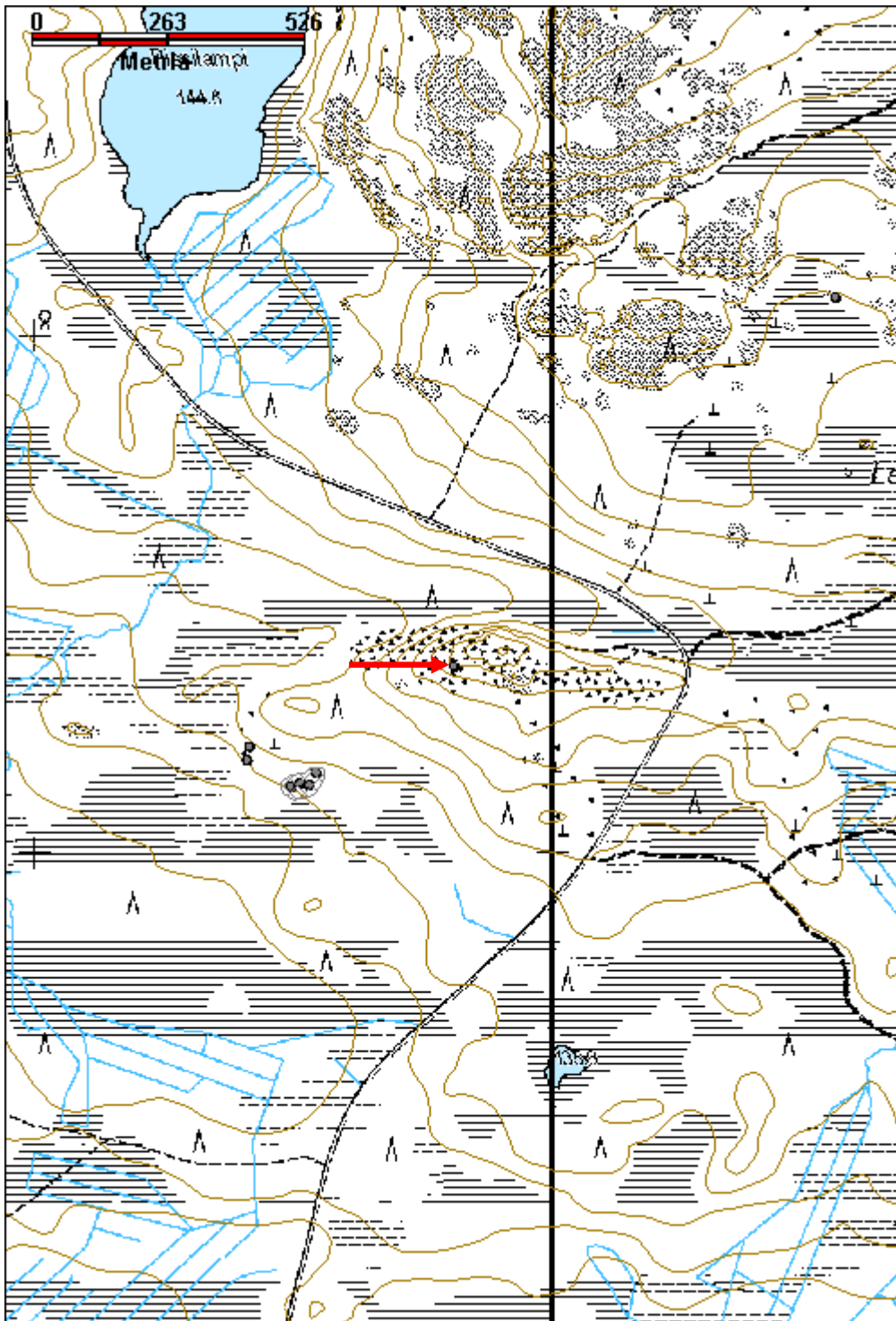
Viranomaisrekisterinro:		Kunto:	1 Hyvä
Arvotus:	3 Esitys mj-luokka II	Olotila:	2 Ei käytössä
Selitys:		Kohteen suojelu:	9 Muu suojeluarvo
		Selitys:	

Ympäristön suojelu:	0 Ei määritelty
Selitys:	



Latomus sijaitsee kivisen moreeniharjun etelärinteessä.

Kohdetyyppi:	17 Kivi- ja maarakenteet	Copyright:	© Metsähallitus 2008 © Maanmittauslaitos 1/MML/08
Koordinaatit:	X 7381359, Y 3429808, Z 151	Mittakaava:	1:10000



Pyytöselkä 3 kivilatomus	MH-tunnus: 151525
---------------------------------	--------------------------

Kohdetyyppi:	17 Kivi- ja maarakenteet	Haltija:	181 Metsätalous Länsi-Lappi
Ajoitus:	7118 Historiallinen aika	Ylläpitäjä:	181 Metsätalous Länsi-Lappi
Rakentamisvuosi:		Kunta:	698 Rovaniemi
Lukumäärä:	1		

Koordinaattiselitys:	Geometria tuotettu:
Koordinaatit:	4 Gps-mittaus, korjaamaton
X 7439828, Y 3408657, Z 182	Löydöt:

<i>Taustatiedot</i>
sutigis
<i>Ympäristön kuvaus</i>
Kohde sijaitsee kivisellä mäntykankaalla. Kohteen länsipuolella 20 metrin päässä kulkee pohjoisesta etelään hiekkatie.
<i>Kohteen kuvaus</i>
Kivilatomus on pyöreä ja sen halkaisija on 1,5 metriä ja korkeus 1,2 metriä. Kivilatomus on kylmämuurattu noin puolen metrin kokoisista laakakivistä. Päällä on kaksi pystylaakaa.
<i>Kohteen rajaus</i>
Kohde rajautuu pistemäisesti latomuksen keskeltä mitattuun gps pisteeseen.
<i>Tulkinta</i>
Raja- tai muu merkki.
<i>Lisätietoja</i>

<i>Toimenpiteet</i>

<i>Tarkastukset</i>
Tila: 3 Toteutettu Laji: 6 Suojeluarvojen tarkastus Tarkastusvuosi: 2012
Tarkastuspvm: 13.6.2012 Tarkastaja: T. Karjalainen
Kuvaus:

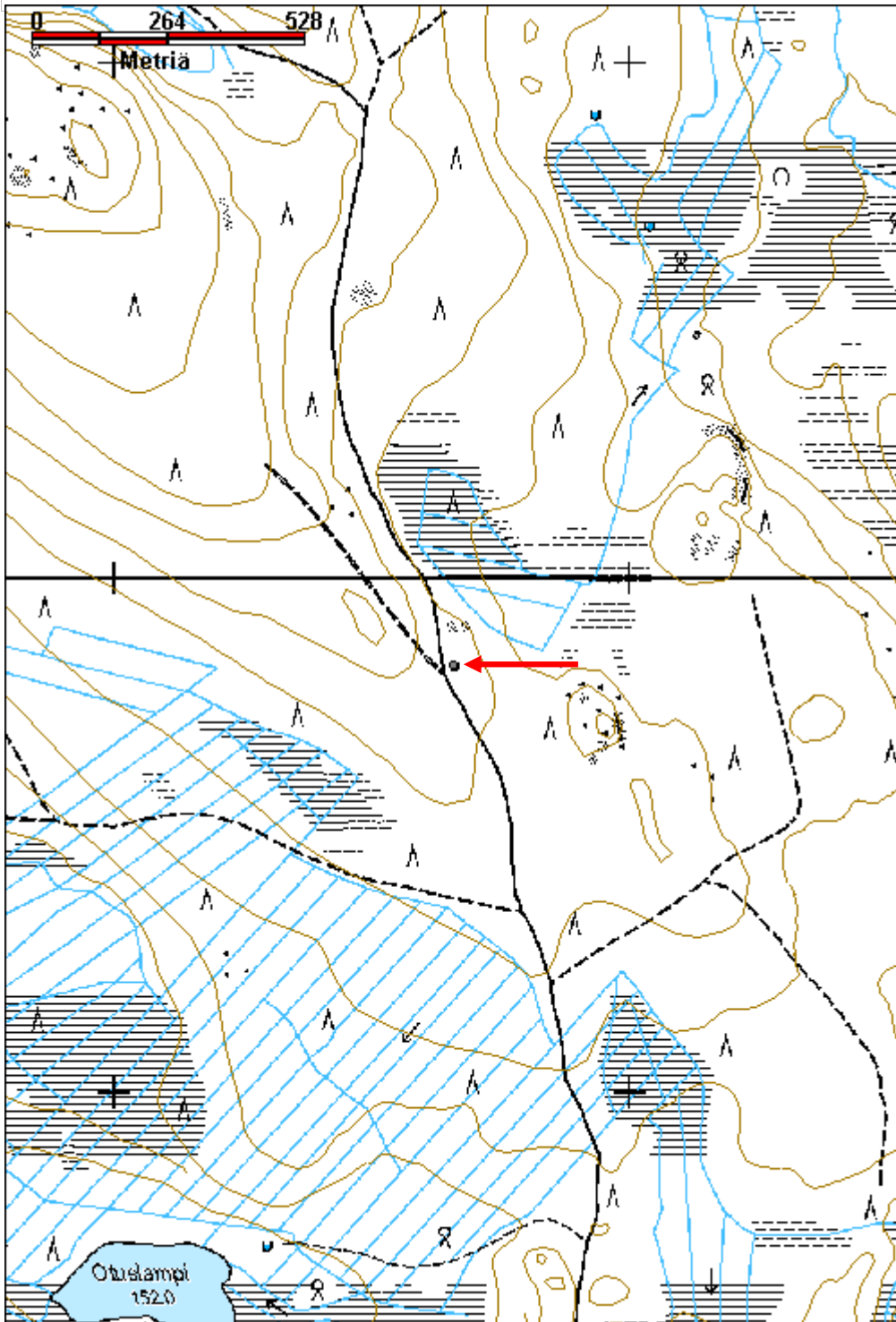
Viranomaisrekisterinro:	Kunto: 1 Hyvä
Arvotus: 3 Esitys mj-luokka II	Olotila: 2 Ei käytössä
Selitys:	Kohteen suojelu: 9 Muu suojeluarvo
	Selitys:

Ympäristön suojelu:	0 Ei määritelty
Selitys:	



Kohteessa on kivilatomus, jonka päällä on kaksi pystykiveä.

Kohdetyyppi:	17 Kivi- ja maarakenteet	Copyright:	© Metsähallitus 2008 © Maanmittauslaitos 1/MML/08
Koordinaatit:	X 7439828, Y 3408657, Z 182	Mittakaava:	1:10000



Aittalampi historiallisen ajan asuinpaikka	MH-tunnus: 152322
---	--------------------------

Kohdetyyppi:	1 Asuinpaikat	Haltija:	181 Metsätalous Länsi-Lappi
Ajoitus:	7118 Historiallinen aika	Ylläpitäjä:	181 Metsätalous Länsi-Lappi
Rakentamisvuosi:		Kunta:	698 Rovaniemi
Lukumäärä:	1		

Koordinaattiselitys:	Geometria tuotettu:
Koordinaatit:	Löydöt:
X 7426686, Y 3447038, Z 197	4 Gps-mittaus, korjaamaton

Taustatiedot

sutigis ja muinaisjäännösrekisteri numero 699010405 Aittajärvi.

Ympäristön kuvaus

Kohde sijaitsee Aittalammin lounaisrannalla kivisen moreenikumpareen päällä, joka jatkuu lampeen saakka. Paikalla kasvaa kuiva mäntymetsä.

Kohteen kuvaus

Paikalla on pisteessä x 3447042, y 7426684, noin 80 cm halkaisijaltaan oleva liesikiviympyrä. Ympyrästä länteen 5 metriä on 2 m x 80 cm x 50 cm kokoinen kuoppa, jonka maat ovat kumpuina pitkien sivujen molemmin puolin. Kuopan pitkät sivut kulkevat koillisesta lounaaseen. Ympyrästä etelään 3 metriä on 1 metriä x 80 cm x 50 cm kokoinen kuoppa, jonka pitkät sivut kulkevat idästä länteen. Kuopan ympärillä ei ole maavalleja.

Molemmat kuopat vaikuttavat myöhäisiltä, eivätkä ne luultavasti ole hautoja. Sutigisissa ollut hautamerkintä sijaitsee paikasta 20 metriä länteen.

Kohteen rajaus

Kohde rajautuu havaittujen rakenteiden ja muinaisjäännösrekisteritietojen perusteella alueeksi.

Tulkinta

Historiallisen ajan asuinpaikka, ns. lappalaisasuinpaikka. Ilmeisesti paikalla on historiallisella ajalla asunut saamelaisväestöä.

Lisätietoja

Aikaisemmat tutkimukset Hjalmar Appelgren 1879. Hannu Kotivuori 1988.

Toimenpiteet***Tarkastukset***

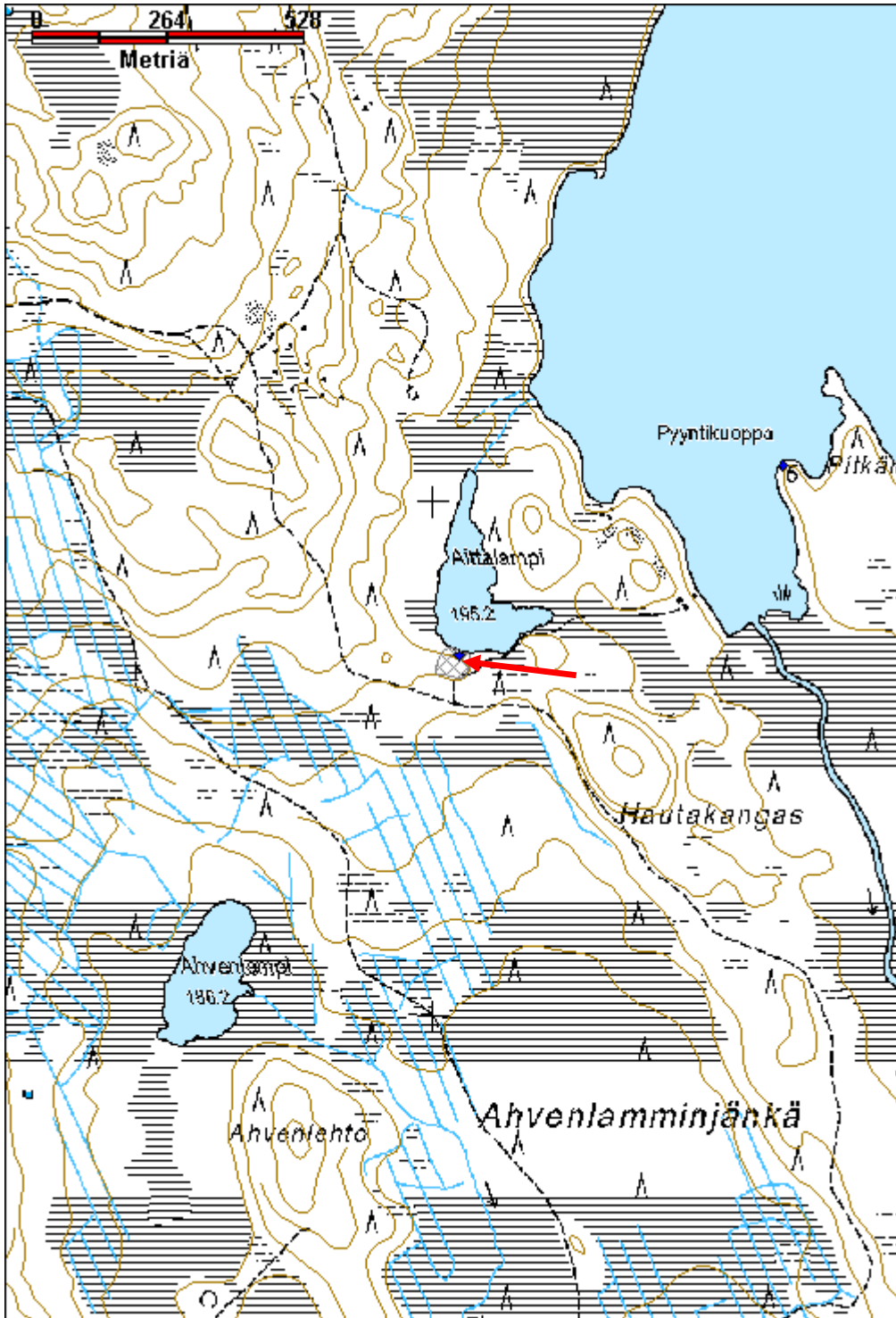
Tila: 3 Toteutettu Laji: 6 Suojeluarvojen tarkastus Tarkastusvuosi: 2012
Tarkastuspvm: 7.8.2012 Tarkastaja: T. Karjalainen
Kuvaus:

Viranomaisrekisterinro:	699010405	Kunto:	1 Hyvä
Arvotus:	3 Esitys mj-luokka II	Olotila:	2 Ei käytössä
Selitys:		Kohteen suojelu:	2 Muinaisjäännösrekisteri II
Selitys:		Selitys:	
Ympäristön suojelu:	0 Ei määritelty		
Selitys:			



Asuinpaikalla on liesikivien muodostama kehä.

Kohdetyyppi:	1 Asuinpaikat	Copyright:	© Metsähallitus 2008 © Maanmittauslaitos 1/MML/08
Koordinaatit:	X 7426686, Y 3447038, Z 197	Mittakaava:	1:10000



Ahmakuru poroaita jäännös

MH-tunnus: 152856

Kohdetyyppi:	9 Valmistuspaikat/työpaikat	Haltija:	181 Metsätalous Länsi-Lappi
Ajoitus:	7116 Uusi aika	Ylläpitäjä:	181 Metsätalous Länsi-Lappi
Rakentamisvuosi:		Kunta:	698 Rovaniemi
Lukumäärä:	1		

Koordinaattiselitys:		Geometria tuotettu:	4 Gps-mittaus, korjaamaton
Koordinaatit:	X 7437290, Y 3461142, Z 240	Löydöt:	

Taustatiedot

Poikajärven paliskunnan poroaita. sutigis, mjrek 1000011620. Kohteen on inventoinut Hannu Kotivuori vuonna 1991. Muinaisjäännösrekisterissä kohdetta kuvataan seuraavasti: Kohde sijaitsee Rovaniemen kirkosta noin 58 kilometriä pohjoiskoilliseen Käyrästunturin luoteispuolella. Hirvasselän lounaislaitamilla olevan erotuspaikan aidan länsipuolella on tupasija teiden välissä. Ilmeisesti kyseessä on niinikutsuttu Kulpin kämppä.

Ympäristön kuvaus

Kohde sijaitsee luonnon muovaamassa, kallioreunalaakson reunoilla. Paikalla kasvaa kuivalla kankaalla mäntymetsä. Laakson pohjalla on suo. Aita rajautuu korkeuskäyrien mukaan suon ja laakson reunoille.

Kohteen kuvaus

Paikalla on vanha poroaita, josta on näkyvissä lahoja kirveellä katkottuja hirsitä ja niiden alle sokkeliksi asetettuja muutaman kiven muodostamia latomuksia. Aita kiertää laakson kivijyrkännettä myöten. Portti on pisteessä x 3461194, y 7437303. Porttipuuhun on veistetty 10 x 10 cm kokoisia neliön muotoisia reikiä, joista aidaspuut ovat kulkeneet läpi.

Kohteen rajaus

Kohde rajautuu viivamaisesti poroaidan kulun mukaan.

Tulkinta

Vanha poroaita.

Lisätietoja***Toimenpiteet******Tarkastukset***

Tila: 3 Toteutettu Laji: 6 Suojeluarvojen tarkastus Tarkastusvuosi: 2012
Tarkastuspvm: 10.9.2012 Tarkastaja: T. Karjalainen
Kuvaus:

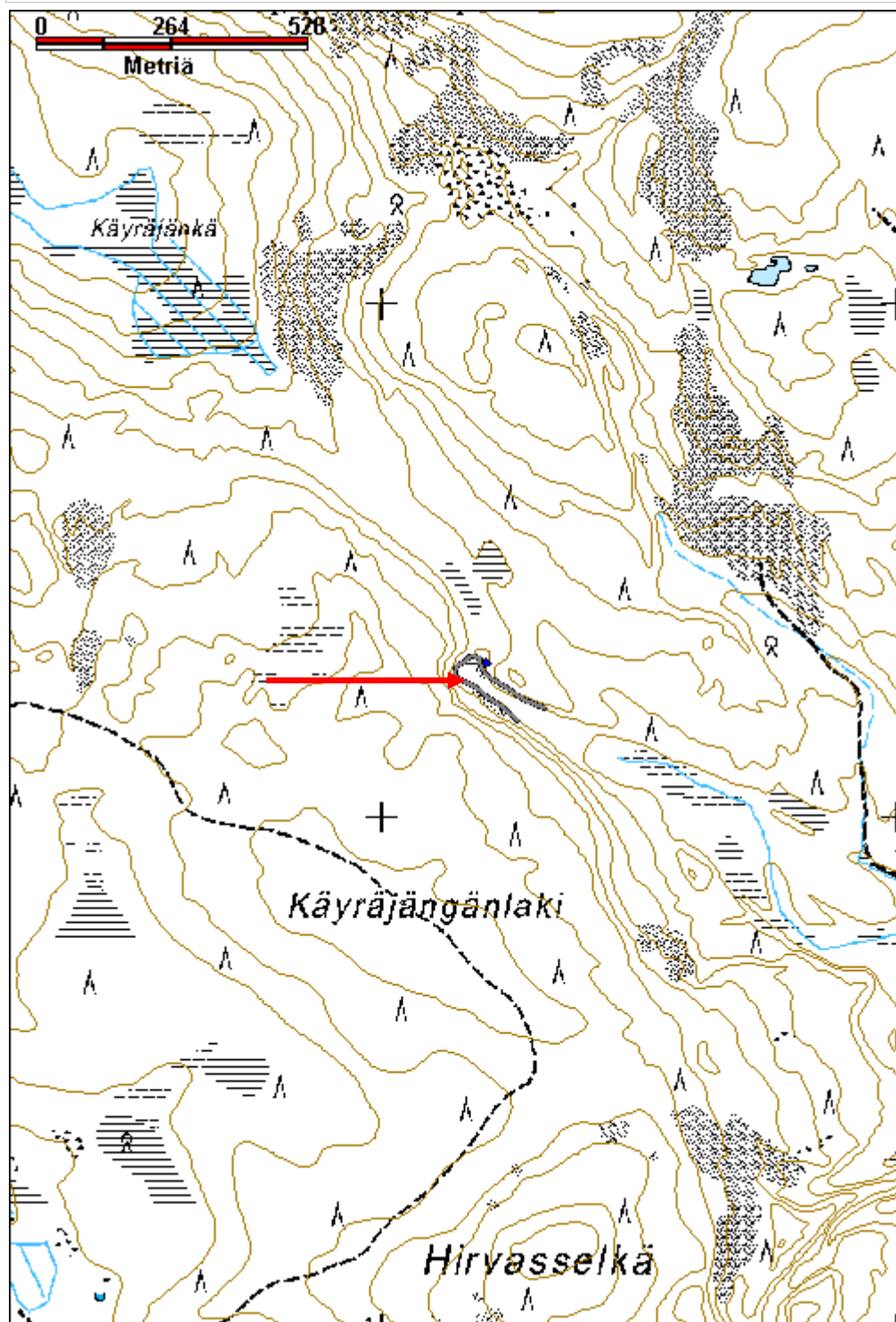
Viranomais-**Kunto:** 3 Huono

rekisterinro:		Olotila: 2 Ei käytössä
Arvotus:	3 Esitys mj-luokka II	Kohteen suojelu: 2 Muinaisjäännösrekisteri II
Selitys:		Selitys:
Ympäristön suojelu:	0 Ei määritelty	
Selitys:		



Poroaidan veräjät on säilynyt hyvin kallion katveessa.

Kohdetyyppi:	9 Valmistuspaikat/työpaikat	Copyright:	© Metsähallitus 2008 © Maanmittauslaitos 1/MML/08
Koordinaatit:	X 7437290, Y 3461142, Z 240	Mittakaava:	1:10000



Matolammit 2 purnu	MH-tunnus: 153136
---------------------------	--------------------------

Kohdetyyppi:	17 Kivi- ja maarakenteet	Haltija:	181 Metsätalous Länsi-Lappi
Ajoitus:	7117 Esihistoriallinen aika	Ylläpitäjä:	181 Metsätalous Länsi-Lappi
Rakentamisvuosi:		Kunta:	698 Rovaniemi
Lukumäärä:	1		

Koordinaattiselitys:	Geometria tuotettu:
Koordinaatit:	4 Gps-mittaus, korjaamaton
X 7398966, Y 3454149, Z 216	Löydöt:

Taustatiedot

Lauri Karvosen ilmoitus

Ympäristön kuvaus

Kohde sijaitsee äestetyssä hakkuuaukean reunassa, jossa kasvaa nuorta mäntymetsää. Alueella on kivirovakkoa.

Kohteen kuvaus

Paikalla on 1,5 metriä halkaisijaltaan oleva kivikehä, jonka keskellä on 50 cm syvä kuoppa. Kivet ovat 50 cm halkaisijaltaan ja sitä pienempiä. Purnu on tehty paikalla olevaan kivirakkaan. Kivet ovat pinnaltaan täysin jäkälöityneet.

Kohteen rajaus

Kohde rajautuu pistemäisesti purnun keskeltä mitattuun gps pisteeseen.

Tulkinta

Lihan säilytykseen tehty kivikuoppa eli purnu.

Lisätietoja**Toimenpiteet****Tarkastukset**

Tila: 3 Toteutettu Laji: 6 Suojeluarvojen tarkastus Tarkastusvuosi: 2012
 Tarkastuspvm: 19.9.2012 Tarkastaja: T. Karjalainen
 Kuvaus:

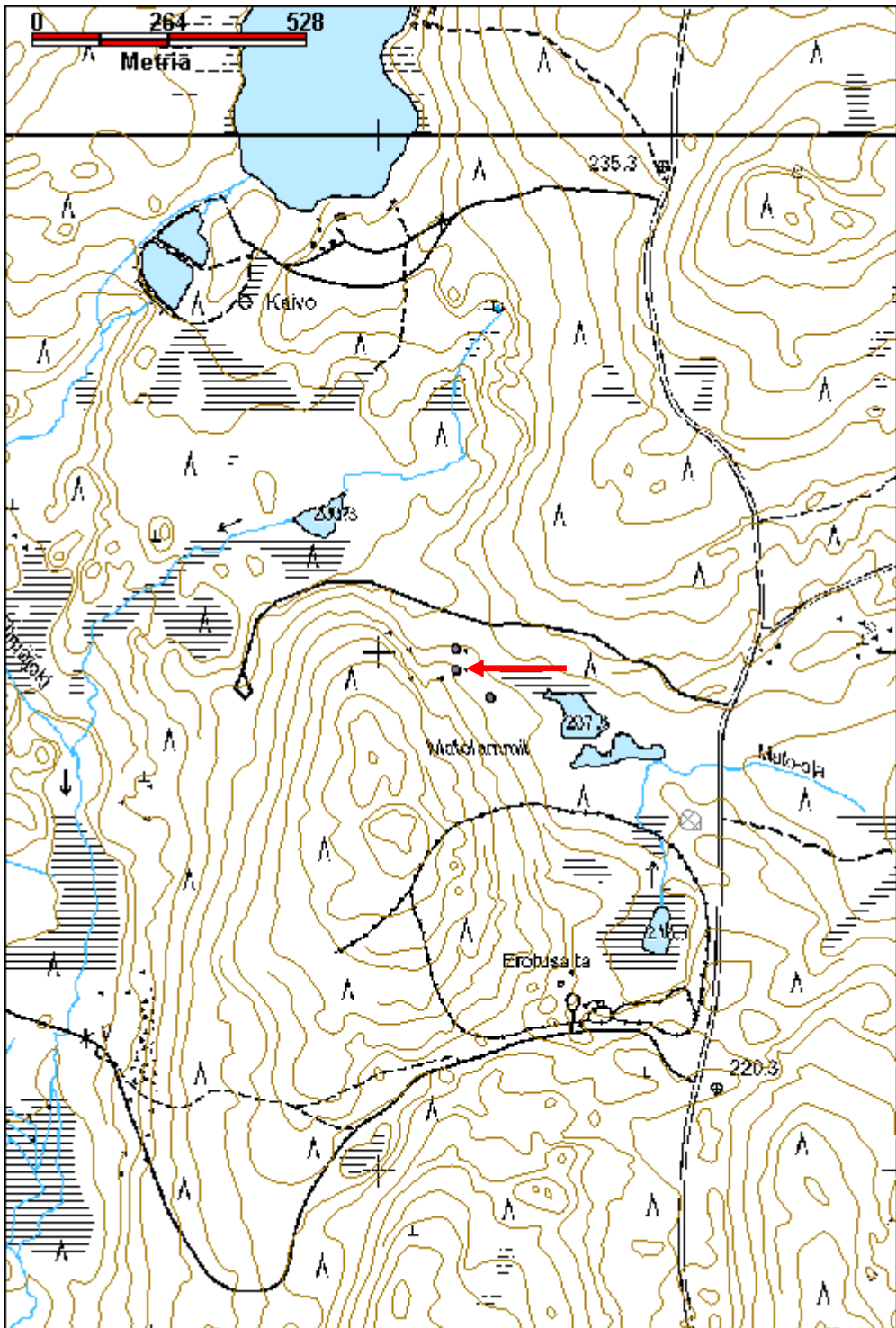
Viranomaisrekisterinro:	Kunto: 1 Hyvä
	Olotila: 2 Ei käytössä
Arvotus: 3 Esitys mj-luokka II	Kohteen suojele: 9 Muu suojeluarvo

Selitys:	Selitys:
Ympäristön suojelu:	0 Ei määritelty
Selitys:	



Purnu on tehty kivistä, järjestämällä rakan kiviä kehäksi.

Kohdetyyppi:	17 Kivi- ja maarakenteet	Copyright:	© Metsähallitus 2008 © Maanmittauslaitos 1/MML/08
Koordinaatit:	X 7398966, Y 3454149, Z 216	Mittakaava:	1:10000



Aartovaara pyyntikuopat	MH-tunnus: 150902
--------------------------------	--------------------------

Kohdetyyppi:	9 Valmistuspaikat/työpaikat	Haltija:	181 Metsätalous Länsi-Lappi
Ajoitus:	7117 Esihistoriallinen aika	Ylläpitäjä:	181 Metsätalous Länsi-Lappi
Rakentamisvuosi:		Kunta:	698 Rovaniemi
Lukumäärä:	3		

Koordinaattiselitys:	Geometria tuotettu:
Koordinaatit:	4 Gps-mittaus, korjaamaton
X 7419603, Y 3421928, Z 121	Löydöt:

Taustatiedot

Sutigis

Ympäristön kuvaus

Kohde sijaitsee Marrasjärven itäpuolella jyrkässä mäntyä kasvavassa rinteessä.

Kohteen kuvaus

Kohteessa on kaksi pientä, epävarmaa pyyntikuoppaa, joiden halkaisija on 1,5 metriä ja syvyys 30 cm, sekä selkeä kuoppa 3. Kuopissa on osittaiset vallit. Kuoppa 1 sijaitsee pisteessä x 3421795, y 7419422. Kuopassa kasvaa kaksi pientä koivua.

Kuoppa 2 sijaitsee pisteessä x 3421929, y 7419602. Koko: halkaisija 1,5 metriä, syvyys 30 cm. Kuoppien etäisyys toisistaan on 9 metriä. Kuoppa 2 on ylempänä rinteessä.

Kuoppa 3 pisteestä x 3421940, y 7419617. Kuoppa 3 on rakenteeltaan selvimmän erottuva ja sen halkaisija on 2 metriä ja syvyys 70 cm. Kuoppa sijaitsee 15 metrin etäisyydellä kuopasta 2. Kuopat katkaisevat harjun, mutta eivät kulje aivan suorassa linjassa harjun poikki.

Kohteen rajaus

Kohde rajautuu aluemaisesti kuoppien ylle.

Tulkinta

Pyyntikuopat

Lisätietoja

Kohteen eteläpuolella rannassa on kivikautinen asuinpaikka, jonka on muinaisjäännösrekisterissä numerolla 699010226. Asuinpaikalta on muinaiskalupäiväkirjaan merkitty löytö. KM 24611.

Toimenpiteet**Tarkastukset**

Tila: 3 Toteutettu Laji: 6 Suojeluarvojen tarkastus Tarkastusvuosi: 2012
Tarkastuspvm: 23.5.2012 Tarkastaja: T. Karjalainen

Kuvaus:

**Viranomais-
rekisterinro:**

Kunto: 1 Hyvä

Arvotus: 3 Esitys mj-luokka II

Olotila: 2 Ei käytössä

**Kohteen
suojelu:** 0 Ei määritelty

Selitys:

Selitys:

**Ympäristön
suojelu:**

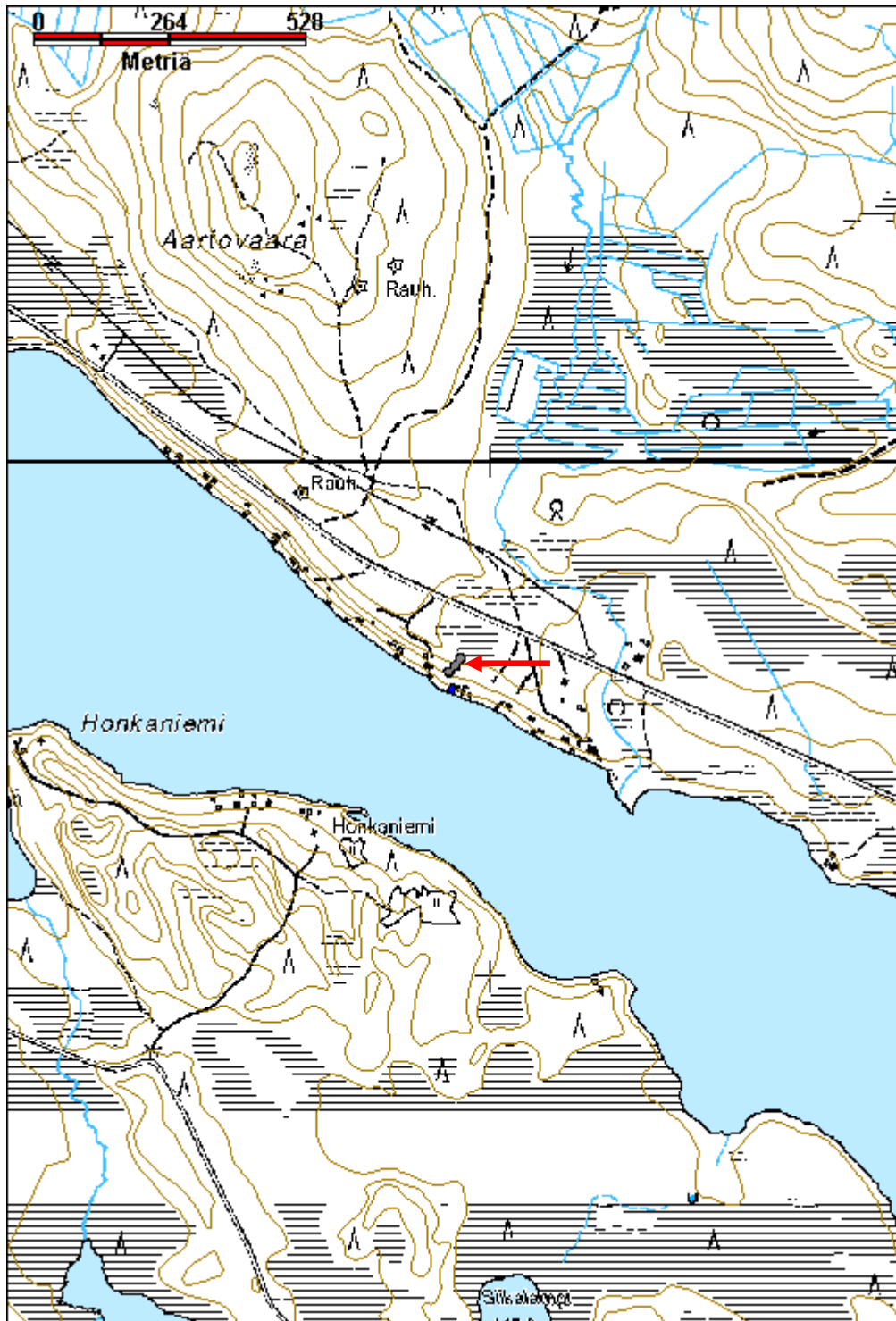
0 Ei määritelty

Selitys:



Pyyntikuoppa 3 erottuu selkeästi kangasmaastossa.

Kohdetyyppi:	9 Valmistuspaikat/työpaikat	Copyright:	© <i>Metsähallitus 2008</i> © <i>Maanmittauslaitos 1/MML/08</i>
Koordinaatit:	X 7419603, Y 3421928, Z 121	Mittakaava:	1:10000



Mäntyvaara pyyntikuopat

MH-tunnus: 150914

Kohdetyyppi:	9 Valmistuspaikat/työpaikat	Haltija:	181 Metsätalous Länsi-Lappi
Ajoitus:	7117 Esihistoriallinen aika	Ylläpitäjä:	181 Metsätalous Länsi-Lappi
Rakentamisvuosi:		Kunta:	698 Rovaniemi
Lukumäärä:	1		

Koordinaattiselitys:		Geometria tuotettu:	4 Gps-mittaus, korjaamaton
Koordinaatit:	X 7421499, Y 3417950, Z 150	Löydöt:	

Taustatiedot

Sutigis ja muinaisjäännösrekisteri.

Ympäristön kuvaus

Kohde sijaitsee mäntyvaaran itärinteessä osittain ajouran alla. Paikalla kasvaa mäntymetsä ja maaperä on hiekkaa.

Kohteen kuvaus

Kohteessa on pyyntikuoppa, jonka halkaisija on 2,5 metriä ja syvyys 0,5 metriä. Kuoppa on valliton. Länsireunalta kuopan valli on jäänyt ajouran alle. Muinaisjäännösrekisterissä paikalla sanotaan olevan kaksi muuta, maaton pyyntikuoppaa, joita ei inventoinnissa havaittu.

Kohteen rajaus

Kohde rajautuu pistemäisesti kuopan keskeltä mitattuun gps pisteeseen.

Tulkinta

Pyyntikuoppa, joka on osittain jäänyt tien alle.

Lisätietoja

Mjrek, kohde no 699010536, inventointi Hannu Kotivuori 1988.

Toimenpiteet**Tarkastukset**

Tila: 3 Toteutettu Laji: 6 Suojeluarvojen tarkastus Tarkastusvuosi: 2012
Tarkastuspvm: 25.5.2012 Tarkastaja: T. Karjalainen
Kuvaus:

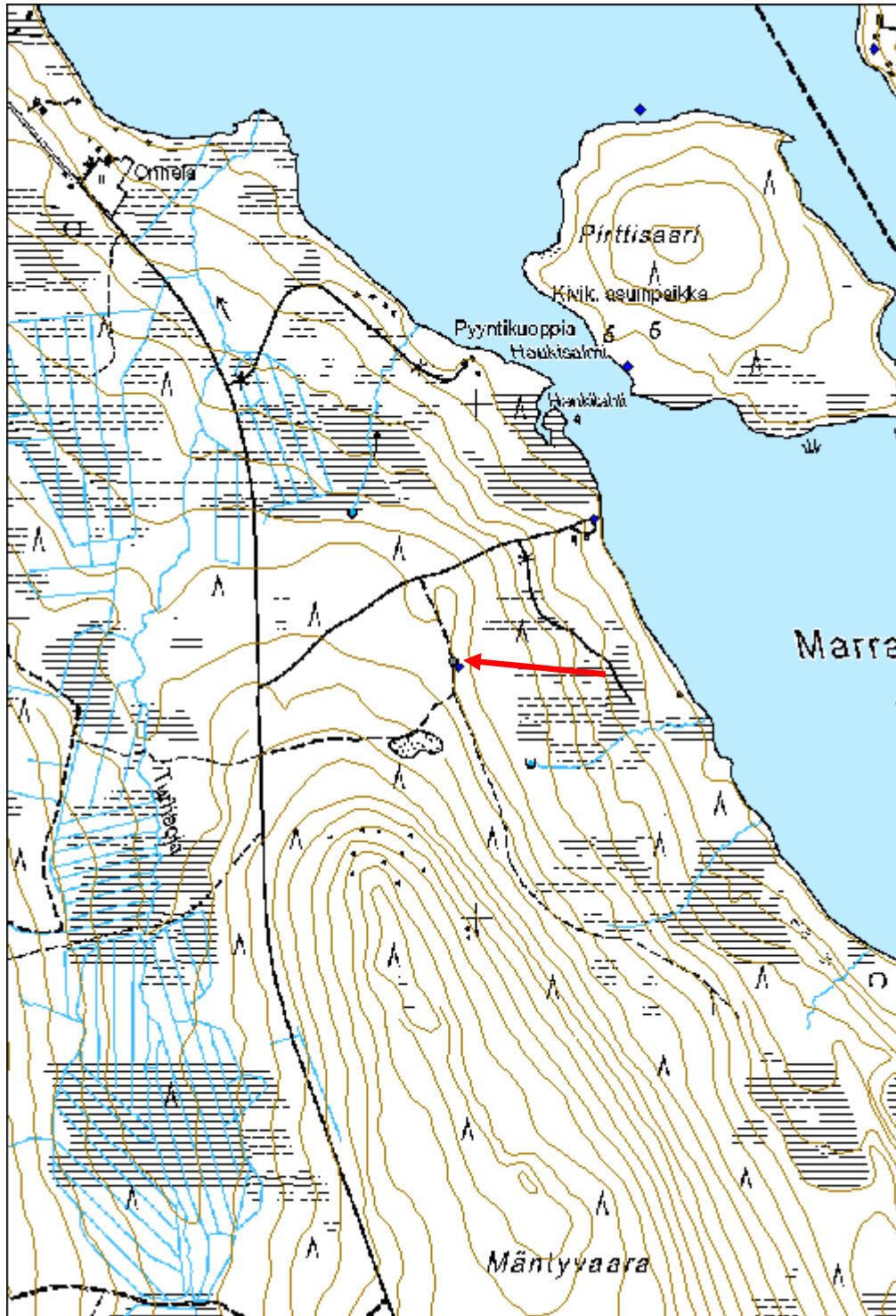
Viranomaisrekisterinro:	699010536	Kunto:	2 Keskinertainen
		Olotila:	2 Ei käytössä
Arvotus:	3 Esitys mj-luokka II	Kohteen suojele:	2 Muinaisjäännösrekisteri II

Selitys:	Selitys:
Ympäristön suojelu:	0 Ei määritelty
Selitys:	



Pyyntikuopan reuna on jäänyt osittain tien alle.

Kohdetyyppi:	9 Valmistuspaikat/työpaikat	Copyright:	© Metsähallitus 2008 © Maanmittauslaitos 1/MML/08
Koordinaatit:	X 7421499, Y 3417950, Z 150	Mittakaava:	1:10000



Jouttivaara/Mäntyvaara pyyntikuopat

MH-tunnus: 151107

Kohdetyyppi:	9 Valmistuspaikat/työpaikat	Haltija:	181 Metsätalous Länsi-Lappi
Ajoitus:	7117 Esihistoriallinen aika	Ylläpitäjä:	181 Metsätalous Länsi-Lappi
Rakentamisvuosi:		Kunta:	698 Rovaniemi
Lukumäärä:	7		

Koordinaattiselitys:		Geometria tuotettu:	4 Gps-mittaus, korjaamaton
Koordinaatit:	X 7419319, Y 3418019, Z 187	Löydöt:	

Taustatiedot

sutigis, muinaisjäännösrekisteri

Ympäristön kuvaus

Kohde sijaitsee Jouttivaaran pohjoispuolella sijaitsevan hiekkakankaan reunassa, hiekkatien itäpuolella hakkuuaukealla. Alueelta on hakattu metsä noin 3 vuotta sitten ja osassa kuopista on hakkuutähteitä.

Kohteen kuvaus

Paikalla on seitsemän pyyntikuoppaa, jotka on kuvattu alla olevassa luettelossa:

Pyyntikuoppa 1, Pisteessä x 3418010, y 7419293. Koko: 2,8 x 2,6 x 0,5 metriä. Soikea ja vallit ovat noin 0,5 metrin levyiset. Kuopan pohjoisreunalla on mahdollisesti sivukuoppa aivan kuopan vallissa kiinni.

Pyyntikuoppa 2, pisteessä x 3418013, y 7419300. Koko: 2,8 x 2,2 x 0,4 metriä. Soikea valliton.

Pyyntikuoppa 3, pisteessä x 3418019, y 7419319. Koko: 4,2 x 2,8 x 0,7 metriä. Osittain vallit. Kuopassa hakkuutähteet.

Pyyntikuoppa 4, pisteessä x 3418022, y 7419341. Koko: halkaisija 4,7 metriä, syvyys 40 cm. Kuopassa hakkuutähteitä.

Pyyntikuoppa 5, pisteessä x 3418035, y 7419336. Koko: 3,4 x 2,6 x 0,7 metriä. valliton.

Pyyntikuoppa 6, pisteessä x 3418064, y 7419334. Koko: halkaisija 4 metriä, syvyys 1 metri. Kuopassa on metrin vahvuiset vallit.

Pyyntikuoppa 7, pisteessä x 3418058, y 7419344. Koko: 3,6 x 2,7 x 0,9 metriä. Kuopassa on matalat vallit.

Kohteen rajaus

Kohde rajautuu aluemaisesti pyyntikuoppien ylle. Kuoppien sijainnit on paikannettu gps mittauksella.

Tulkinta

Seitsemän pyyntikuopan järjestelmä.

Lisätietoja

Kuopat on mainittu muinaisjäännösrekisterissä, mutta niiden lukumäärää ja sijaintia ei ole aiemmin dokumentoitu.

Toimenpiteet

Tarkastukset

Tila: 3 Toteutettu Laji: 6 Suojeluarvojen tarkastus Tarkastusvuosi: 2012
 Tarkastuspvm: 30.5.2012 Tarkastaja: T. Karjalainen
 Kuvaus:

Viranomais- rekisterinro:	699010223	Kunto:	1 Hyvä
Arvotus:	3 Esitys mj-luokka II	Olotila:	2 Ei käytössä
Selitys:		Kohteen suojelu:	2 Muinaisjäännösrekisteri II
		Selitys:	

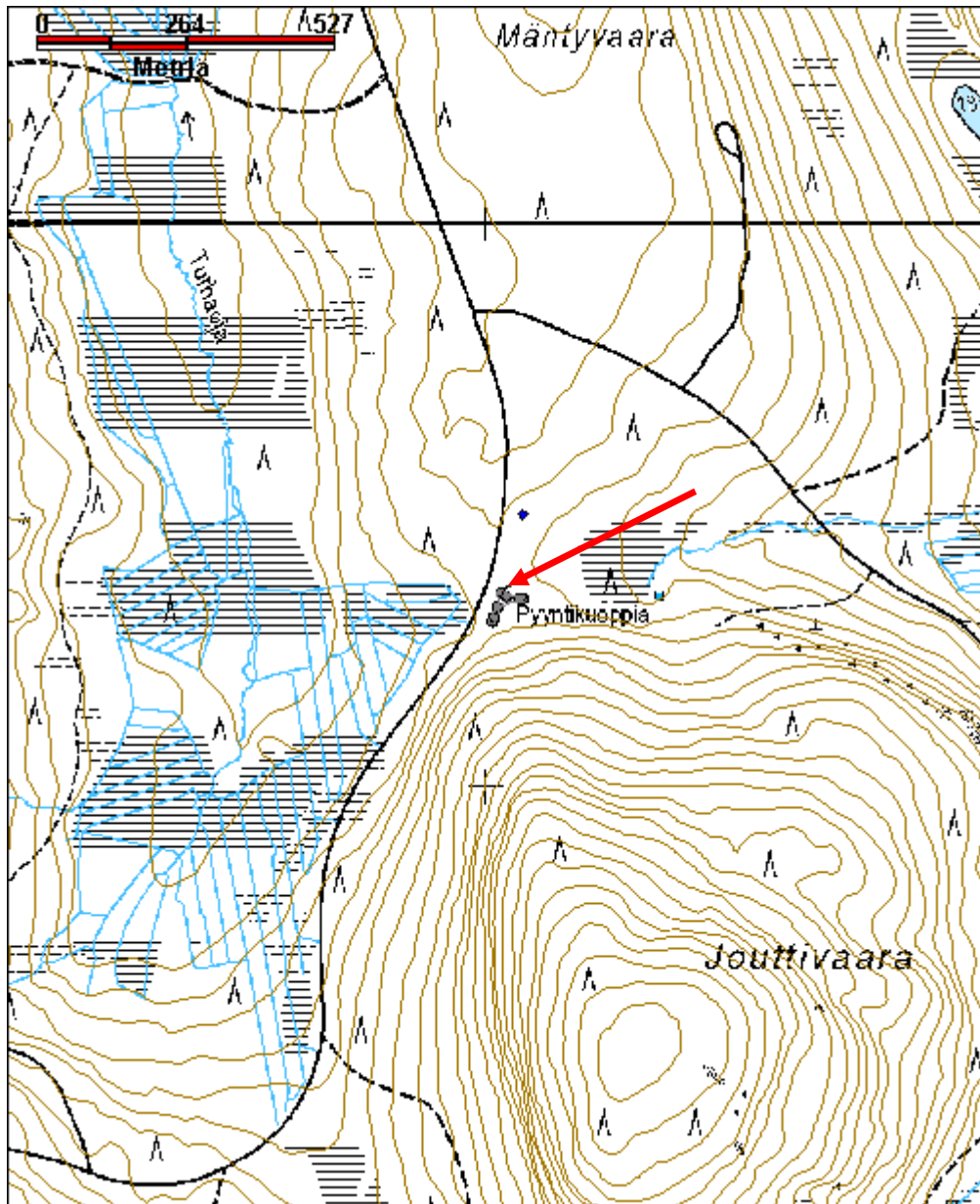
Ympäristön suojelu:	0 Ei määritelty
--------------------------------	-----------------

Selitys:	
-----------------	--



Pyyntikuoppia on vaikea hahmottaa hakkuutähteiden seasta.

Kohdetyyppi:	9 Valmistuspaikat/työpaikat	Copyright:	© Metsähallitus 2008 © Maanmittauslaitos 1/MML/08
Koordinaatit:	X 7419319, Y 3418019, Z 187	Mittakaava:	1:10000



Ruuhijoki 1 pyyntikuopat	MH-tunnus: 151120
---------------------------------	--------------------------

Kohdetyyppi:	9 Valmistuspaikat/työpaikat	Haltija:	181 Metsätalous Länsi-Lappi
Ajoitus:	7117 Esihistoriallinen aika	Ylläpitäjä:	181 Metsätalous Länsi-Lappi
Rakentamisvuosi:		Kunta:	698 Rovaniemi
Lukumäärä:	1		

Koordinaattiselitys:	Geometria tuotettu: 4 Gps-mittaus, korjaamaton
Koordinaatit: X 7418145, Y 3414404, Z 167	Löydöt:

Taustatiedot

sutigis

Ympäristön kuvaus

Kohde sijaitsee Ruuhijoen länsipuolella hiekkakankaassa. Pyyntikuopasta 5 metrin päässä kulkee hiekkatie ja 30 metriä kaakkoon on ojan ylittävä hiekkatien silta. Paikalla kasvaa mäntymetsä ja kuoppa sijaitsee ojaa kohden kapenevan hiekkaharjun päässä.

Kohteen kuvaus

Paikalla on pyyntikuoppa, jonka halkaisija on 6 metriä ja syvyys 1,5 metriä. Valleja ei kuopassa ole.

Kohteen rajaus

Kohde rajautuu pistemäisesti kuopan keskeltä mitattuun gps pisteeseen.

Tulkinta

Pyyntikuoppa.

Lisätietoja**Toimenpiteet****Tarkastukset**

Tila: 3 Toteutettu Laji: 6 Suojeluarvojen tarkastus Tarkastusvuosi: 2012
Tarkastuspvm: 30.5.2012 Tarkastaja: T. Karjalainen
Kuvaus:

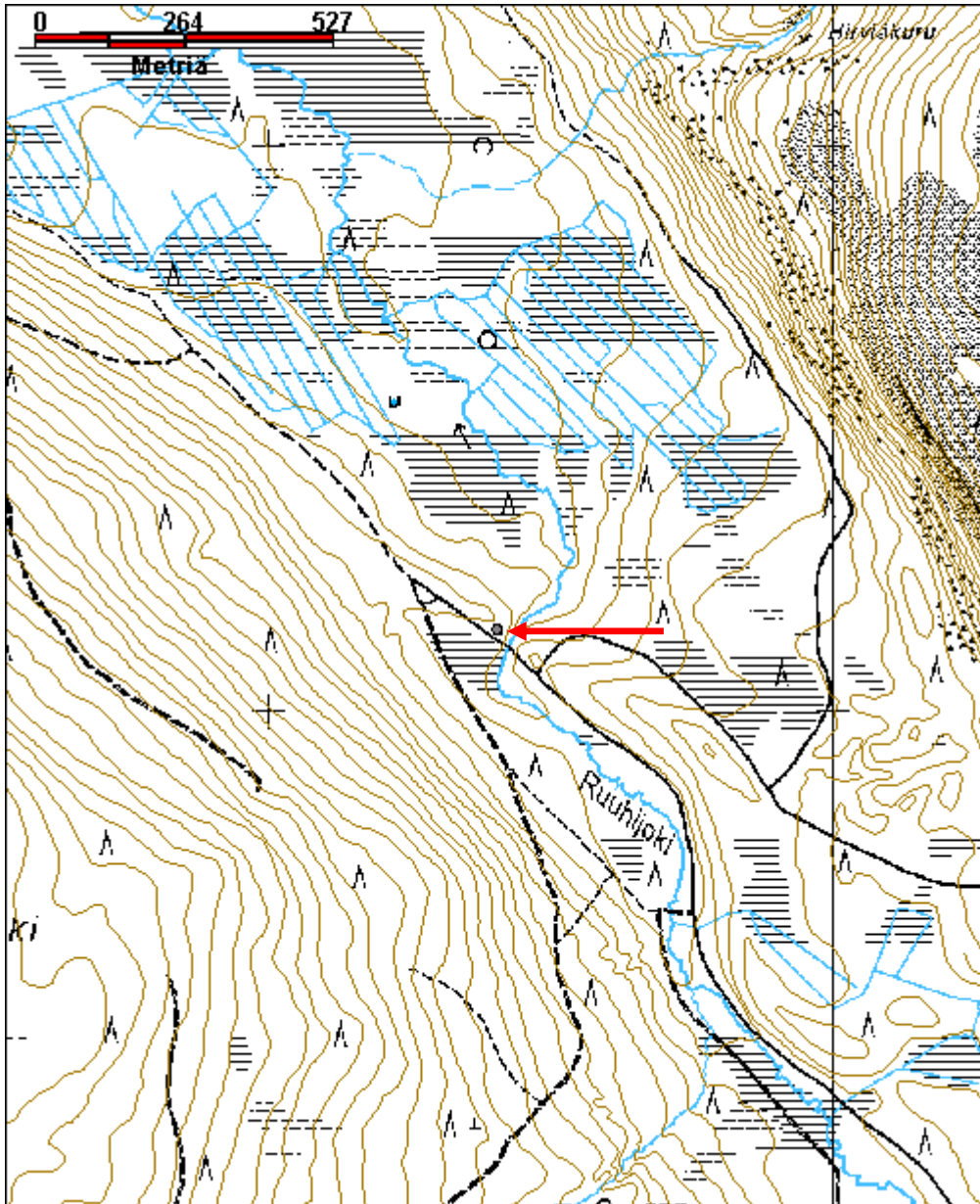
Viranomaisrekisterinro:	Kunto: 1 Hyvä
	Olotila: 2 Ei käytössä
Arvotus: 3 Esitys mj-luokka II	Kohteen suojelu: 0 Ei määritelty
Selitys:	Selitys:

Ympäristön suojelu:	0 Ei määritelty
Selitys:	



Kuopan reuna sijaitsee tien leikkauksen tuntumassa.

Kohdetyyppi:	9 Valmistuspaikat/työpaikat	Copyright:	© Metsähallitus 2008 © Maanmittauslaitos 1/MML/08
Koordinaatit:	X 7418145, Y 3414404, Z 167	Mittakaava:	1:10000



Ruuhijärvi 2 pyyntikuopat	MH-tunnus: 151205
----------------------------------	--------------------------

Kohdetyyppi:	9 Valmistuspaikat/työpaikat	Haltija:	181 Metsätalous Länsi-Lappi
Ajoitus:	7117 Esihistoriallinen aika	Ylläpitäjä:	181 Metsätalous Länsi-Lappi
Rakentamisvuosi:		Kunta:	698 Rovaniemi
Lukumäärä:	1		

Koordinaattiselitys:	Geometria tuotettu:
Koordinaatit:	Löydöt:

X 7415835, Y 3416214, Z 197

4 Gps-mittaus, korjaamaton

Taustatiedot

Löytyi inventoinnissa.

Ympäristön kuvaus

Kohde sijaitsee Ruuhijärven pohjoisrannan niemessä harjun päällä. Harju kulkee järven rantaan pohjoisesta etelään. Kuopasta on järven rantaan 30 metriä. Harju kohoaa järvestä noin 10 metriä.

Kohteen kuvaus

Kohteessa on pyyntikuoppa, jonka halkaisija on 2 metriä ja syvyys 0,5 metriä. Kuopassa ei ole valleja.

Kohteen rajaus

Kohde rajautuu pistemäisesti kuopan keskeltä mitattuun gps pisteeseen.

Tulkinta

Pyyntikuoppa.

Lisätietoja***Toimenpiteet******Tarkastukset***

Tila: 3 Toteutettu Laji: 6 Suojeluarvojen tarkastus Tarkastusvuosi: 2012
 Tarkastuspvm: 4.6.2012 Tarkastaja: T. Karjalainen
 Kuvaus:

Viranomaisrekisterinro:	Kunto:
Arvotus:	Olotila:
Selitys:	Kohteen suojelu:
	Selitys:

1 Hyvä

3 Esitys mj-luokka II

2 Ei käytössä

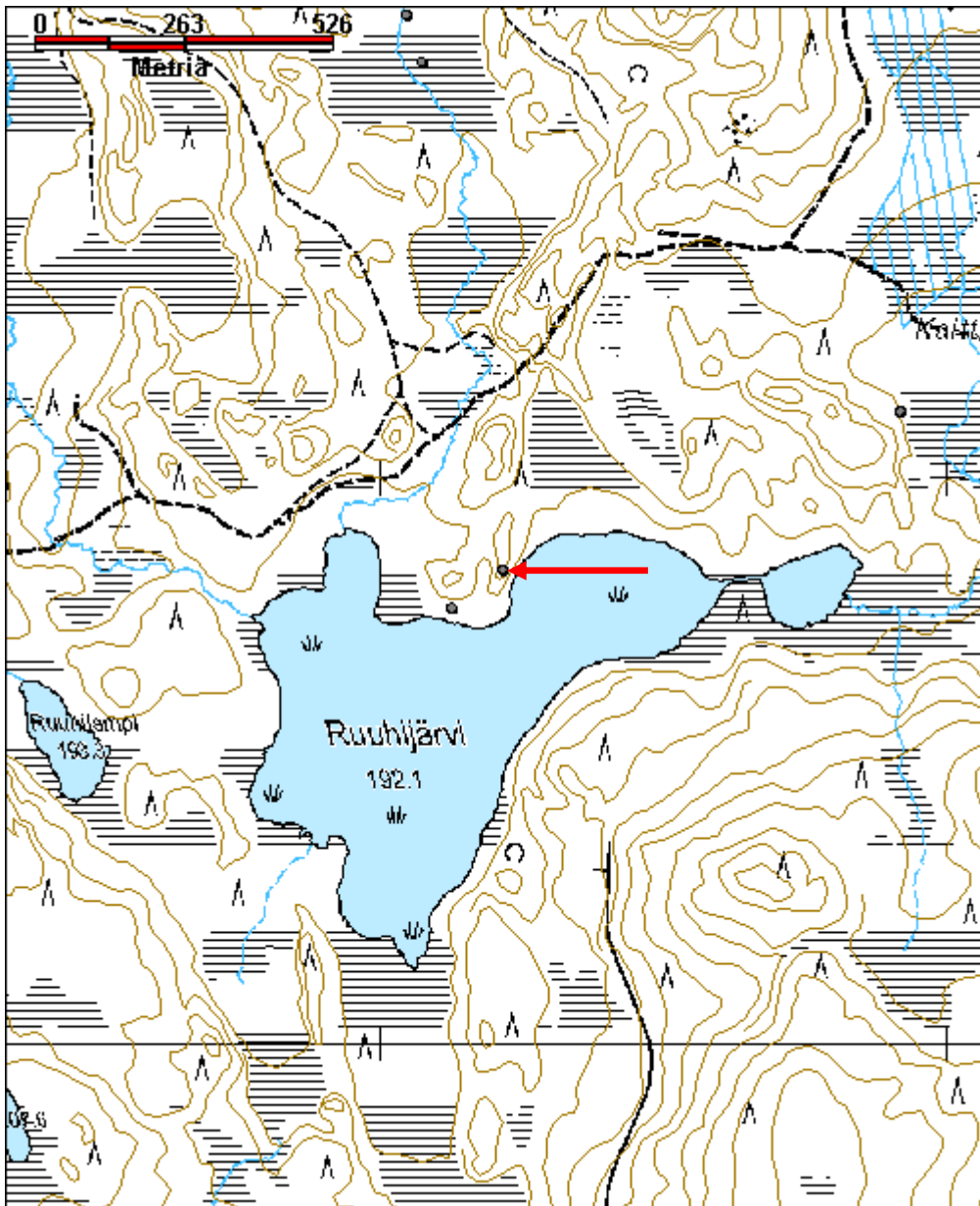
9 Muu suojeluarvo

Ympäristön suojelu:	0 Ei määritelty
Selitys:	



Kuoppa sijaitsee järven pohjoispuolisella harjanteella.

Kohdetyyppi:	9 Valmistuspaikat/työpaikat	Copyright:	© Metsähallitus 2008 © Maanmittauslaitos 1/MML/08
Koordinaatit:	X 7415835, Y 3416214, Z 197	Mittakaava:	1:10000



Mukkakoski 2 pyyntikuopat	MH-tunnus: 151307
----------------------------------	--------------------------

Kohdetyyppi:	9 Valmistuspaikat/työpaikat	Haltija:	181 Metsätalous Länsi-Lappi
Ajoitus:	7117 Esihistoriallinen aika	Ylläpitäjä:	181 Metsätalous Länsi-Lappi
Rakentamisvuosi:		Kunta:	698 Rovaniemi
Lukumäärä:	1		

Koordinaattiselitys:	Geometria tuotettu:
Koordinaatit:	Löydöt:

X 7404894, Y 3414494, Z 164 4 Gps-mittaus, korjaamaton

Taustatiedot

Sutigis ja muinaisjäännösrekisteri numero 1000011645.

Ympäristön kuvaus

Kohde sijaitsee Mäntyvaaran pohjoisrinteen juuressa, hiekkatien pohjoispuolella. Kuoppa sijaitsee tien leikkauksesta metrin etäisyydellä. Pohjoispuolella, tien toisella puolen virtaa Typpyräjoki.

Kohteen kuvaus

Pyyntikuopan halkaisija on 3,5 metriä ja syvyys 0,5 metriä. Kuoppa on valliton. Kuopan ympäriltä on juuri kaadettu puut ja sen yli on ajettu metsäkoneella.

Kohteen rajaus

Kohde rajautuu pistemäisesti kuopan keskeltä mitattuun gps pisteeseen.

Tulkinta

Pyyntikuoppa. Kuoppia on mahdollisesti ollut enemmänkin hiekkakuopan ja tien alueella.

Lisätietoja

Kuopan vieressä on kivistä asuinpaikka, joka on Reiskassa kohde Mukkajoki 1 ja muinaisjäännösrekisterissä Mukkajoki 1000011645.

Toimenpiteet**Tarkastukset**

Tila: 3 Toteutettu Laji: 6 Suojeluarvojen tarkastus Tarkastusvuosi: 2012
Tarkastuspvm: 6.6.2012 Tarkastaja: T. Karjalainen
Kuvaus:

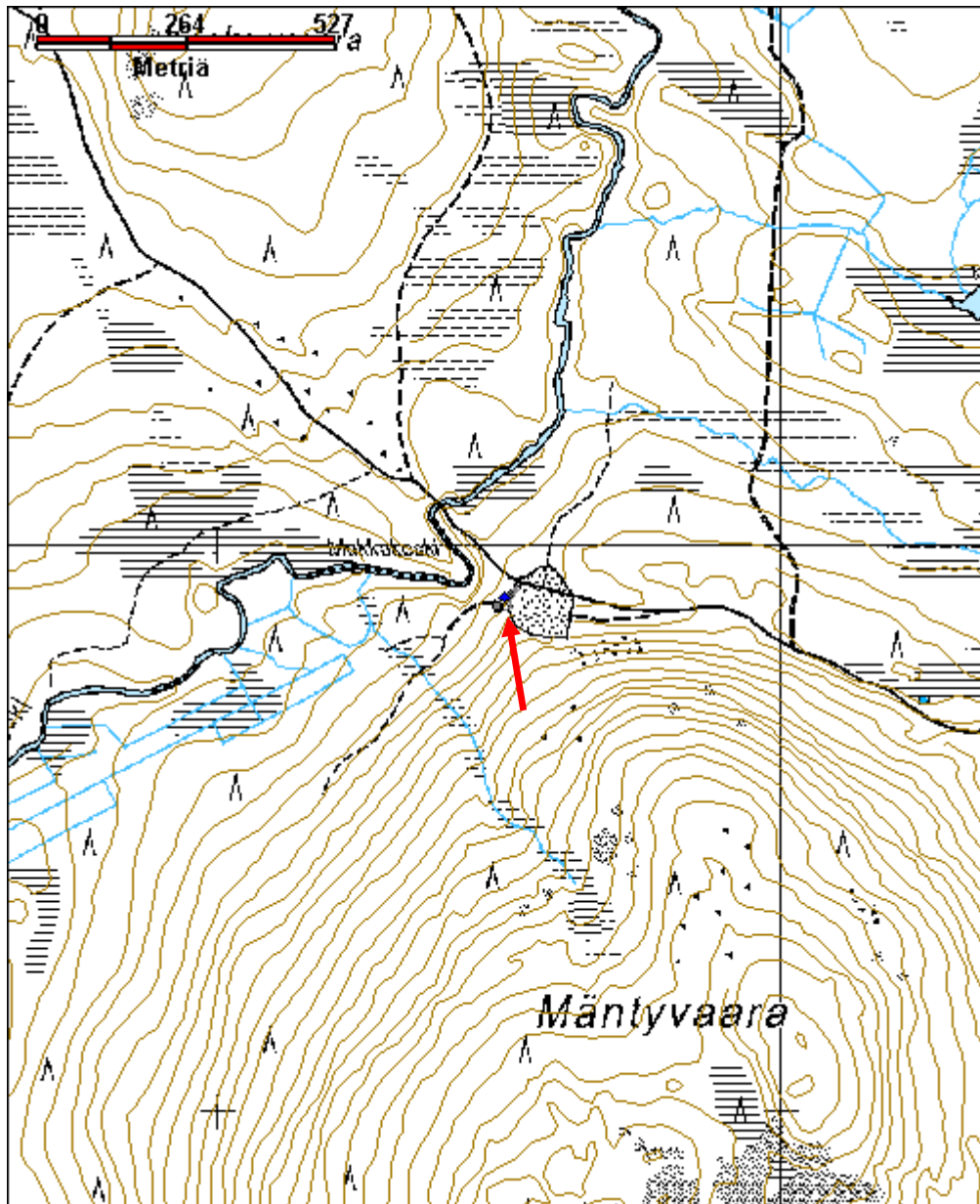
Viranomaisrekisterinro:	1000011645	Kunto:	2 Keskinertainen
Arvotus:	3 Esitys mj-luokka II	Olotila:	2 Ei käytössä
Selitys:		Kohteen suojele:	2 Muinaisjäännösrekisteri II
		Selitys:	

Ympäristön suojelu:	0 Ei määritelty
Selitys:	



Kuopan valli on kiinni tien ojapenkassa ja kuopan yli on ajettu metsätyökoneella.

Kohdetyyppi:	9 Valmistuspaikat/työpaikat	Copyright:	© Metsähallitus 2008 © Maanmittauslaitos 1/MML/08
Koordinaatit:	X 7404894, Y 3414494, Z 164	Mittakaava:	1:10000



Antinvaara pyyntikuopat

MH-tunnus: 151348

Kohdetyyppi:	9 Valmistuspaikat/työpaikat	Haltija:	181 Metsätalous Länsi-Lappi
Ajoitus:	7117 Esihistoriallinen aika	Ylläpitäjä:	181 Metsätalous Länsi-Lappi
Rakentamisvuosi:		Kunta:	698 Rovaniemi
Lukumäärä:	1		

Koordinaattiselitys:		Geometria tuotettu:	4 Gps-mittaus, korjaamaton
Koordinaatit:	X 7406925, Y 3425841, Z 137	Löydöt:	

Taustatiedot
Sutigis
Ympäristön kuvaus
Kohde sijaitsee Antinvaaran itärinteellä, joka laskee Kontojärven eteläpuoliseen vuomaan. Alueella kasvaa mäntymetsä hiekkarinteessä.
Kohteen kuvaus
Kohteessa on pyyntikuoppa, jonka halkaisija on 6 metriä ja syvyys 1, 5 metriä. Kuopassa ei ole valleja.
Kohteen rajaus
Kohde rajautuu pistemäisesti kuopan keskeltä mitattuun gps pisteeseen.
Tulkinta
Lisätietoja

Toimenpiteet

Tarkastukset
Tila: 3 Toteutettu Laji: 6 Suojeluarvojen tarkastus Tarkastusvuosi: 2012
Tarkastuspvm: 7.6.2012 Tarkastaja: T. Karjalainen
Kuvaus:

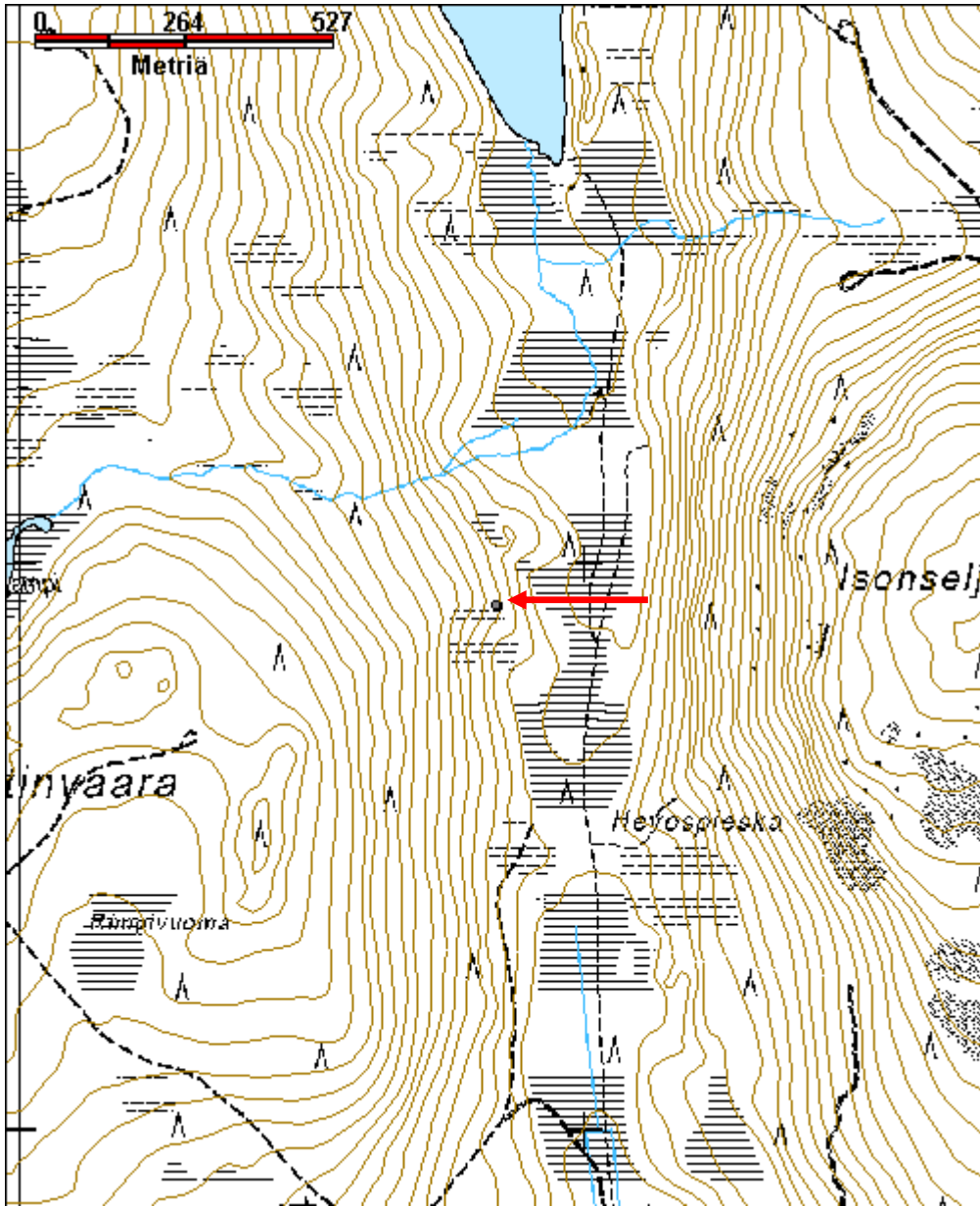
Viranomaisrekisterinro:		Kunto:	1 Hyvä
Arvotus:	3 Esitys mj-luokka II	Olotila:	2 Ei käytössä
Selitys:		Kohteen suojele:	9 Muu suojeluarvo
		Selitys:	

Ympäristön suojelu:	0 Ei määritelty
Selitys:	



Vaaran rinteessä on suuri ja selkeästi erottuva, yksittäinen pyyntikuoppa.

Kohdetyyppi:	9 Valmistuspaikat/työpaikat	Copyright:	© Metsähallitus 2008 © Maanmittauslaitos 1/MML/08
Koordinaatit:	X 7406925, Y 3425841, Z 137	Mittakaava:	1:10000



Hevospieska pyyntikuopat

MH-tunnus: 151367

Kohdetyyppi:	9 Valmistuspaikat/työpaikat	Haltija:	181 Metsätalous Länsi-Lappi
Ajoitus:	7117 Esihistoriallinen aika	Ylläpitäjä:	181 Metsätalous Länsi-Lappi
Rakentamisvuosi:		Kunta:	698 Rovaniemi
Lukumäärä:	3		

Koordinaattiselitys:		Geometria tuotettu:	4 Gps-mittaus, korjaamaton
Koordinaatit:	X 7406528, Y 3426052, Z 123	Löydöt:	

Taustatiedot

Sutigis

Ympäristön kuvaus

Kohde sijaitsee Isonseljännulkista Antinvaaraan kulkevalla hiekkaharjulla. Harju kulkee Kontojärven eteläpuolella kulkevan vuoman aapasuon yli. Kuopat on kaivettu harjanteen Isonseljännulkin puoleiseen alarinteeseen. Maasto on hienoa hiekkaa ja siinä kasvaa kuiva kangasmetsä.

Kohteen kuvaus

Kuoppa 1 sijaitsee pisteessä x 3426065, y 7406528. Kuopan halkaisija on 4 metriä ja sen syvyys on 0,5 metriä. Kuopassa on matalat vallit.

Kuoppa 2 sijaitsee pisteessä x 3426064, y 7406515. Kuopan koko on 2 x 1 x 0,5 metriä. Kuoppa on valliton.

Kuoppa 3 sijaitsee pisteessä x 3426042, y 7406540. Kuopan koko on 1 x 2 x 0,4 metriä. Kuoppa on valliton.

Kuopat sijaitsevat kaakko - luode -suuntaisessa rivissä.

Kohteen rajaus

Kohde rajautuu aluemaisesti pyyntikuoppien ylle, joiden sijainti on mitattu gps paikannuksella.

Tulkinta

Kolme pyyntikuoppaa, jotka on tehty suon väliselle kannakselle. Isonseljännulkista länteen pistävä hiekkaharju muodostaa luonnollisen suppilon, joka on ahdistanut peurat kulkemaan kuoppien kautta.

Lisätietoja

Toimenpiteet

Tarkastukset

Tila: 3 Toteutettu

Laji: 6 Suojeluarvojen tarkastus

Tarkastusvuosi: 2012

Tarkastuspvm: 7.6.2012 Tarkastaja: T. Karjalainen
 Kuvaus:

**Viranomais-
rekisterinro:**

Kunto: 1 Hyvä

Arvotus: 3 Esitys mj-luokka II

Olotila: 2 Ei käytössä

**Kohteen
suojelu:** 9 Muu suojeluarvo

Selitys:

Selitys:

**Ympäristön
suojelu:**

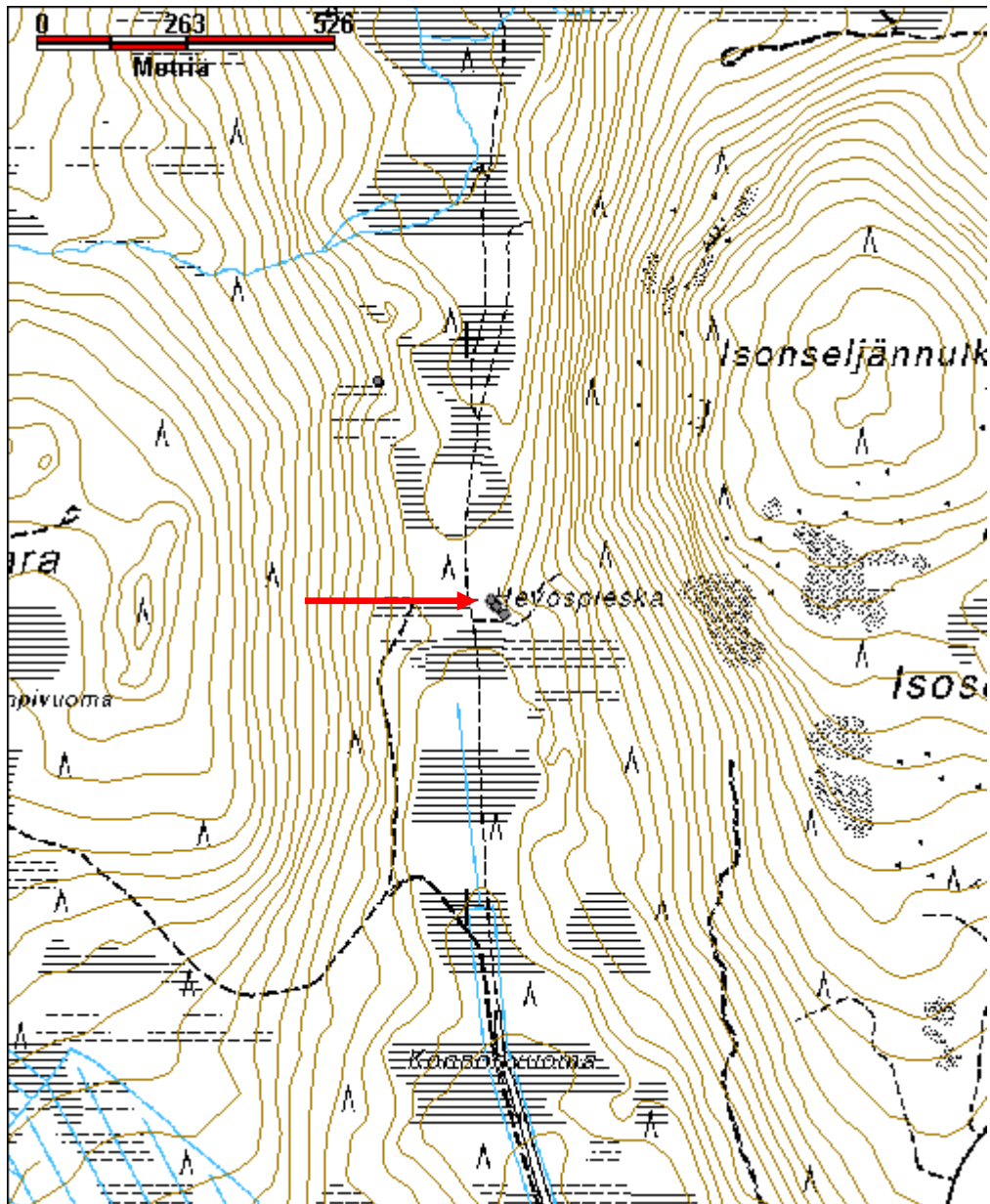
0 Ei määritelty

Selitys:



Hevospieskan pyyntikuopat sijaitsevat suolaakson poikki kulkevalla hiekkaharjanteella.

Kohdetyyppi:	9 Valmistuspaikat/työpaikat	Copyright:	© Metsähallitus 2008 © Maanmittauslaitos 1/MML/08
Koordinaatit:	X 7406528, Y 3426052, Z 123	Mittakaava:	1:10000



Kontojärvi länsi Pyhävaara pyyntikuopat

MH-tunnus: 151403

Kohdetyyppi:	9 Valmistuspaikat/työpaikat	Haltija:	181 Metsätalous Länsi-Lappi
Ajoitus:	7117 Esihistoriallinen aika	Ylläpitäjä:	181 Metsätalous Länsi-Lappi
Rakentamisvuosi:		Kunta:	698 Rovaniemi
Lukumäärä:	2		

Koordinaattiselitys:		Geometria tuotettu:	4 Gps-mittaus, korjaamaton
Koordinaatit:	X 7409625, Y 3424655, Z 193	Löydöt:	

Taustatiedot

Mjrek, sutigis

Ympäristön kuvaus

Kohde sijaitsee vaarojen välisen notkon pohjalla hiekkajuotissa, joka kulkee vaarojen välissä pohjois-etelä - suuntaisesti. Pyyntikuopasta 1pohjoiseen 10 metriä on pyyntikuoppa 2.

Kohteen kuvaus

Pyyntikuoppa 1 sijaitsee pisteessä x 3424656, y 7409631. Kuoppa on pyöreä, valliton ja sen halkaisija on 2 metriä ja syvyys 70 cm.

Pyyntikuoppa 2 pisteessä x 3424653, y 7409631. Kuoppa on soikea pohjois - etelä -suunnassa. Halkaisija 1,5 m ja syvyys 1 metri. 40 cm. kuopissa on turve, mustikka ja puolukka kasvusto, eikä niissä kasva puita. Kuopat ovat leimikon sisällä, mutta kuoppien alue on erotettu pois toimenpidealueesta.

Kohteen rajaus

Kohde rajautuu aluemaisesti gps paikannuksella mitattujen pyyntikuoppien sijainnin ylle.

Tulkinta

Pyyntikuopat.

Lisätietoja

Muinaisjäännösrekisterin piste menee pyyntikuoppien luoteispuolelle.

Toimenpiteet***Tarkastukset***

Tila: 3 Toteutettu Laji: 6 Suojeluarvojen tarkastus Tarkastusvuosi: 2012
Tarkastuspvm: 8.6.2012 Tarkastaja: T. Karjalainen
Kuvaus:

Viranomaisrekisterinro:	100001644	Kunto:	1 Hyvä
--------------------------------	-----------	---------------	--------

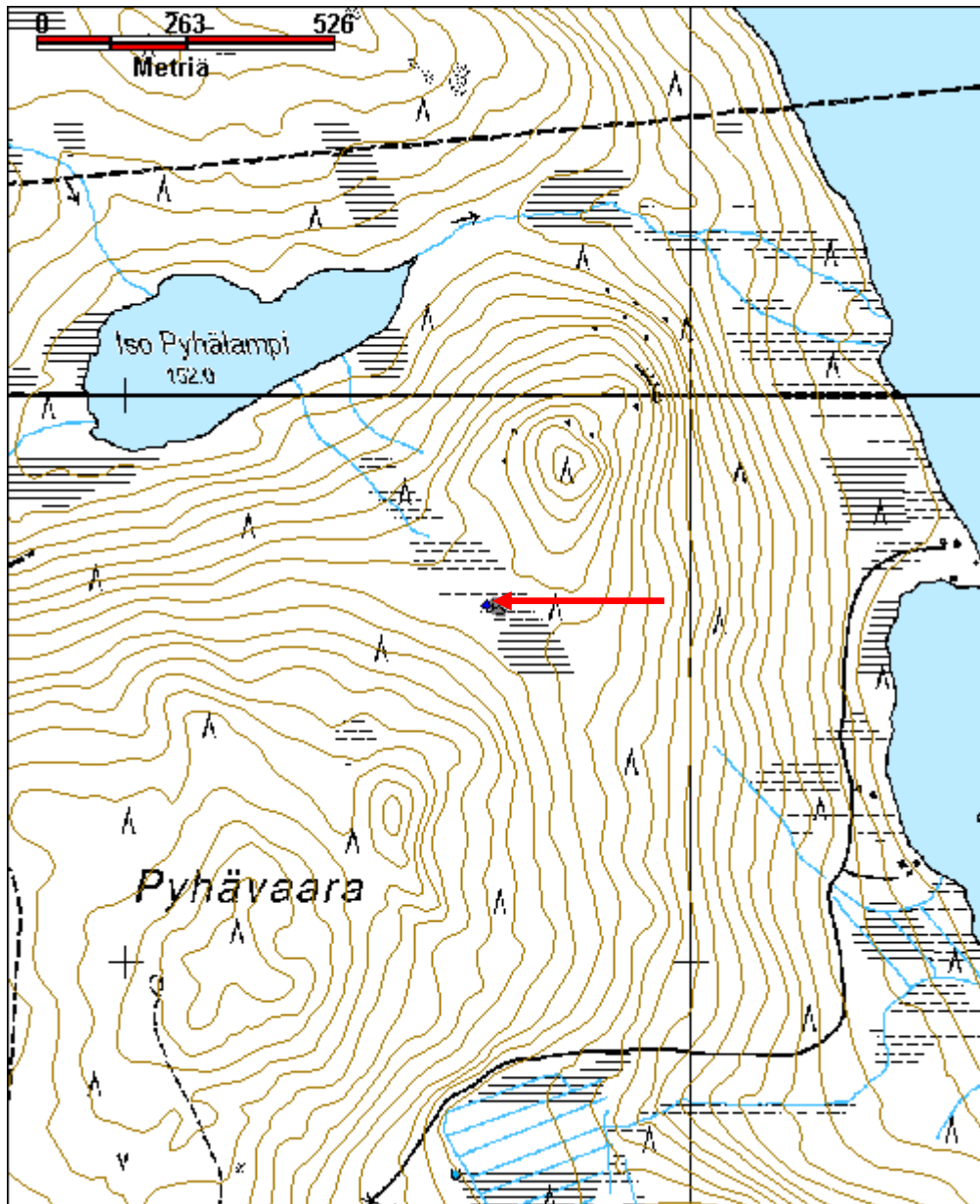
Arvotus:	3 Esitys mj-luokka II	Olotila:	2 Ei käytössä
Selitys:		Kohteen suojelu:	2 Muinaisjäätännösrekisteri II
		Selitys:	

Ympäristön suojelu:	0 Ei määritelty
Selitys:	



Pyyntikuoppa on merkitty kepillä, jossa on punainen nauha. Kuoppa erottuu maastossa selkeästi, mutta valokuvassa matalaa kuoppaa on vaikea hahmottaa.

Kohdetyyppi:	9 Valmistuspaikat/työpaikat	Copyright:	© Metsähallitus 2008 © Maanmittauslaitos 1/MML/08
Koordinaatit:	X 7409625, Y 3424655, Z 193	Mittakaava:	1:10000



Otuslamminmaa 2 pyyntikuopat	MH-tunnus: 151615
-------------------------------------	--------------------------

Kohdetyyppi:	9 Valmistuspaikat/työpaikat	Haltija:	181 Metsätalous Länsi-Lappi
Ajoitus:	7117 Esihistoriallinen aika	Ylläpitäjä:	181 Metsätalous Länsi-Lappi
Rakentamisvuosi:		Kunta:	698 Rovaniemi
Lukumäärä:	1		

Koordinaattiselitys:	Geometria tuotettu:
Koordinaatit:	Löydöt:

X 7438020, Y 3407580, Z 151

4 Gps-mittaus, korjaamaton

Taustatiedot

Uusi havainto

Ympäristön kuvaus

Kohde sijaitsee kivisen vaaran länsirinteen juuressa, joka on hiekkakangasta ja rajautuu lännessä suohon. Hiekkakangas kulkee 40 m levyisenä vyöhykkeenä pohjoisesta etelään.

Kohteen kuvaus

Kuopan halkaisija on 2 metriä ja syvyys 40 cm. Kuopassa on rikkomaton sammal ja jäkälälusta. Kuoppa voi olla hyvin vanha ja täyttynyt matalaksi. Kuopassa ei ole valleja.

Kohteen rajaus

Kohde rajautuu pistemäisesti kuopan keskeltä mitattuun gps pisteeseen.

Tulkinta**Lisätietoja****Toimenpiteet****Tarkastukset**

Tila: 3 Toteutettu Laji: 6 Suojeluarvojen tarkastus Tarkastusvuosi: 2012
 Tarkastuspvm: 14.6.2012 Tarkastaja: T. Karjalainen
 Kuvaus:

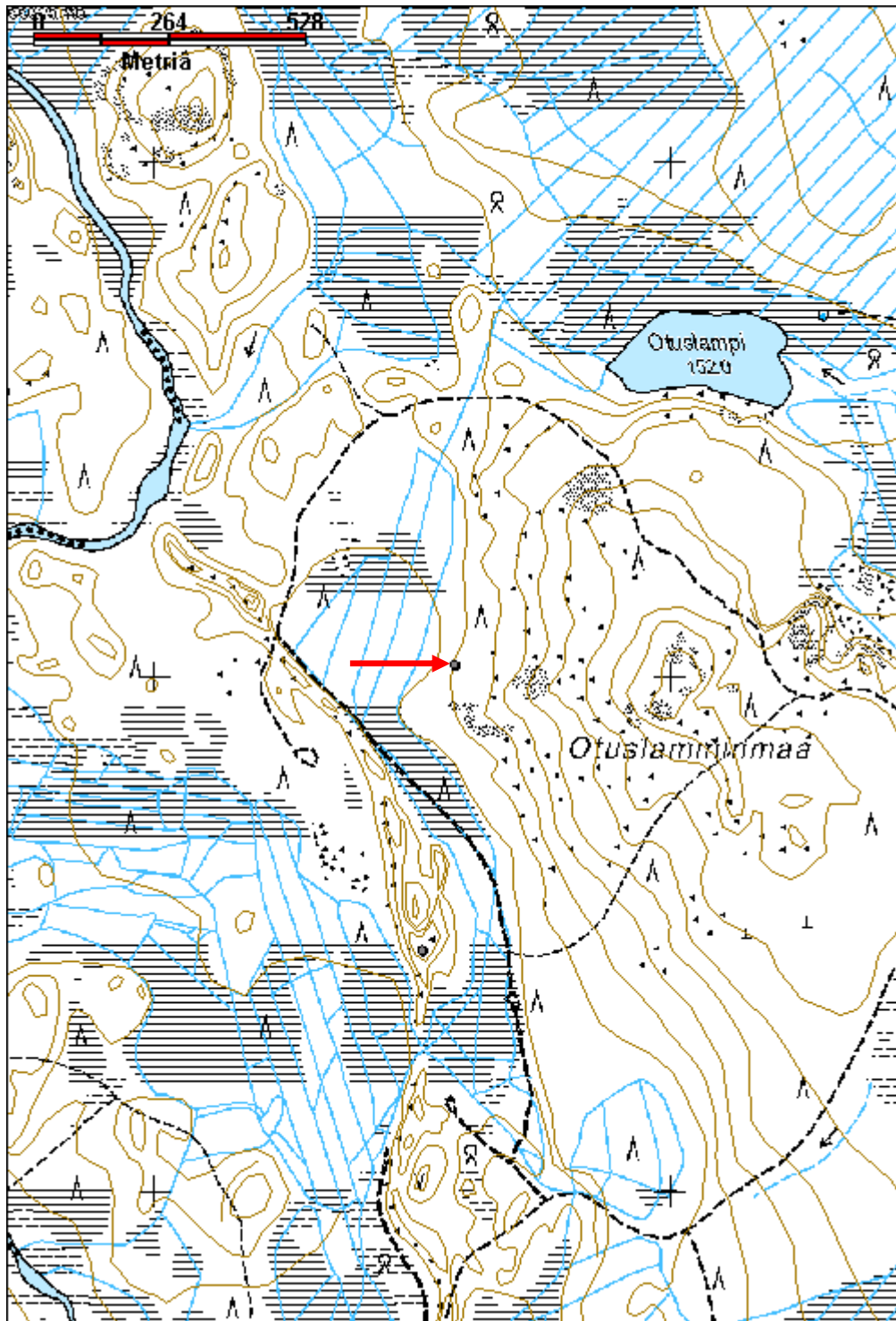
Viranomaisrekisterinro:	Kunto:
	1 Hyvä
	Olotila:
	2 Ei käytössä
Arvotus:	Kohteen suojele:
3 Esitys mj-luokka II	9 Muu suojeluarvo

Selitys:	Selitys:
Ympäristön suojelu:	0 Ei määritelty
Selitys:	



Kuoppa on hyvin matala ja sitä on vaikea erottaa hakkuutähteiden seasta.

Kohdetyyppi:	9 Valmistuspaikat/työpaikat	Copyright:	© Metsähallitus 2008 © Maanmittauslaitos 1/MML/08
Koordinaatit:	X 7438020, Y 3407580, Z 151	Mittakaava:	1:10000



Seljanoja 1 pyyntikuoppa

MH-tunnus: 151980

Kohdetyyppi:	9 Valmistuspaikat/työpaikat	Haltija:	181 Metsätalous Länsi-Lappi
Ajoitus:	7117 Esihistoriallinen aika	Ylläpitäjä:	181 Metsätalous Länsi-Lappi
Rakentamisvuosi:		Kunta:	698 Rovaniemi
Lukumäärä:	1		

Koordinaattiselitys:		Geometria tuotettu:	4 Gps-mittaus, korjaamaton
Koordinaatit:	X 7424641, Y 3448315, Z 192	Löydöt:	

Taustatiedot

sutigis

Ympäristön kuvaus

Kohde sijaitsee Lomperovaaran pohjoisrinteellä hiekkarinteessä, jossa kasvaa mäntymetsä. Kohteen eteläpuolella 20 metrin etäisyydellä kulkee hiekkatie.

Kohteen kuvaus

Paikalla on pyyntikuoppa, jonka halkaisija on 3,5 metriä ja syvyys 1 metri. Vallit ovat paikoin 1,5 metrin levyiset ja 50 cm korkuiset etenkin alarinteessä. Valleilla kasvaa mäntyjä, jotka pitää poistaa.

Kohteen rajaus

Kohde rajautuu pistemäisesti kuopan keskeltä mitattuun gps pisteeseen.

Tulkinta

Lisätietoja

Kohteen lähistöllä samalla hiekkaterassilla on muinaisjäännösrekisterin kohde 699010539 Kiristäjänselkä N, joka on historiallinen asuinpaikka ns. Lappalaisten asuinpaikka. Paikkaa ei kuitenkaan inventoinnissa havaittu. Paikka sijaitsee 37 metriä pyyntikuopasta itäkoilliseen.

Toimenpiteet

Tarkastukset

Tila: 3 Toteutettu Laji: 6 Suojeluarvojen tarkastus Tarkastusvuosi: 2012
Tarkastuspvm: 25.6.2012 Tarkastaja: T. Karjalainen
Kuvaus:

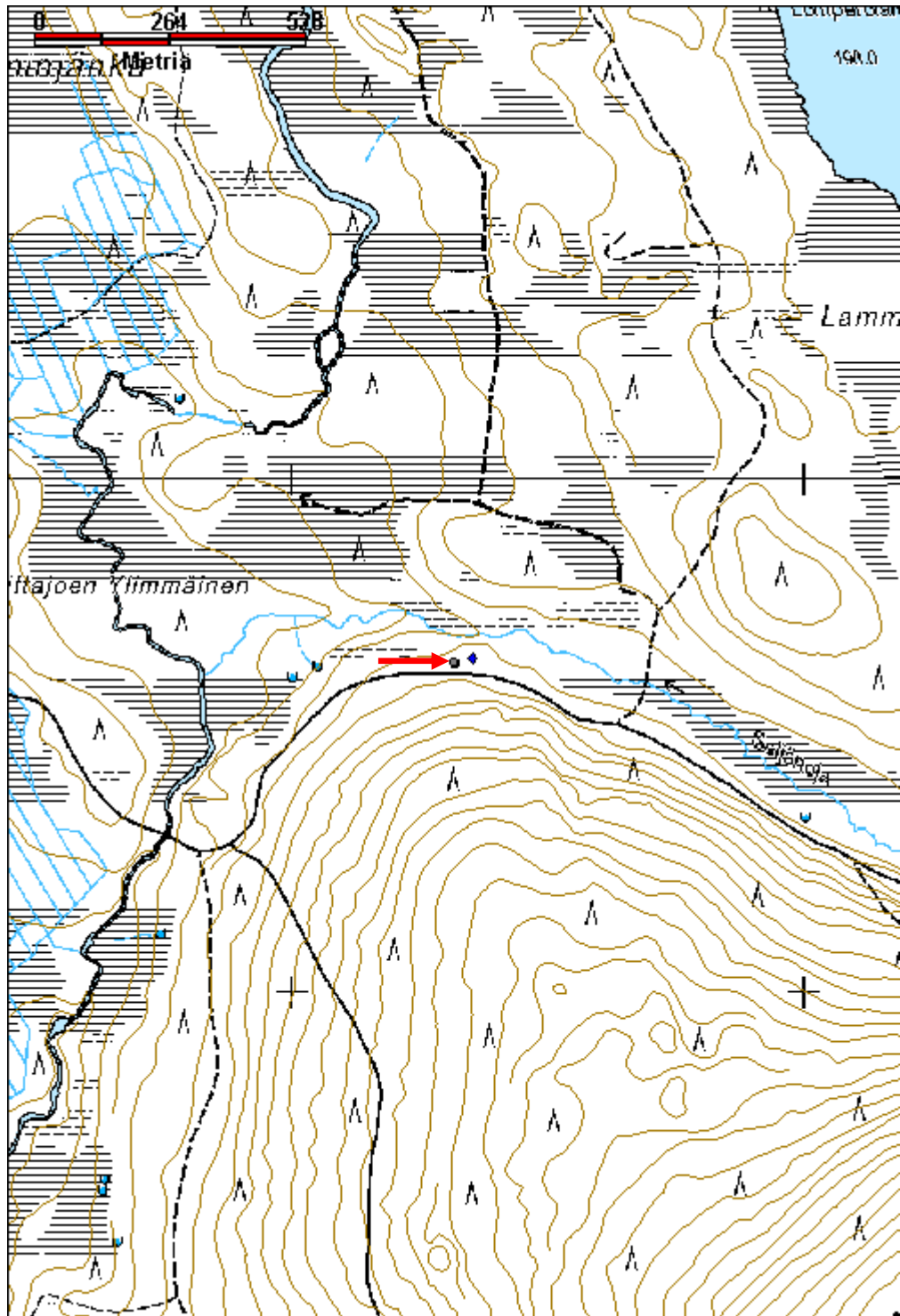
Viranomaisrekisterinro:		Kunto:	1 Hyvä
		Olotila:	2 Ei käytössä
Arvotus:	3 Esitys mj-luokka II	Kohteen suojele:	9 Muu suojeluarvo

Selitys:	Selitys:
Ympäristön suojelu:	0 Ei määritelty
Selitys:	



Kohteessa on suuri pyyntikuoppa, jossa on leveät vallit, joiden päällä kasvaa mäntyjä.

Kohdetyyppi:	9 Valmistuspaikat/työpaikat	Copyright:	© Metsähallitus 2008 © Maanmittauslaitos 1/MML/08
Koordinaatit:	X 7424641, Y 3448315, Z 192	Mittakaava:	1:10000



Kettuharjut pyyntikuopat	MH-tunnus: 152270
---------------------------------	--------------------------

Kohdetyyppi:	9 Valmistuspaikat/työpaikat	Haltija:	181 Metsätalous Länsi-Lappi
Ajoitus:	7117 Esihistoriallinen aika	Ylläpitäjä:	181 Metsätalous Länsi-Lappi
Rakentamisvuosi:		Kunta:	698 Rovaniemi
Lukumäärä:	2		

Koordinaattiselitys:	Geometria tuotettu:
Koordinaatit:	4 Gps-mittaus, korjaamaton
X 7431824, Y 3467609, Z 197	Löydöt:

Taustatiedot

sutigis

Ympäristön kuvaus

Kohde sijaitsee pohjoisesta etelään kulkevan 20 metriä leveän ja 7 metriä korkean hiekkaharjun päällä. Kuoppien kohdalla harjun molemmin puolin on rämettä, joka etelään mentäessä muuttuu avosuoksi. Harjulla kasvaa mäntymetsä ja harjun laella on metsäautoura

Kohteen kuvaus

Kohteessa on kaksi pyyntikuoppaa. Kuoppa 1 sijaitsee pisteessä 3467608, y 7431836 ja se on halkaisijaltaan 2 metriä ja syvyydeltään 50 cm. Kuopan reunalta kulkee metsäkoneen ajoura ja porojen polku, joka on kuluttanut mineraalimaan näkyviin. Kuopasta 10 metriä lounaaseen samalla harjulla on toinen samankokoinen kuoppa, jonka koko alue on kulunut avoimelle hiekkamaalle. Kuoppa 2 sijaitsee pisteessä x 3467607, y 7431813.

Kohteen rajaus

Kohde rajautuu aluemaisesti kuopista mitattujen gps pisteiden ylle.

Tulkinta

Kaksi pyyntikuoppaa.

Lisätietoja

Pinta vaurioitunut molemmissa kuopissa, kuopassa 1 on hakkuutähteitä.

Toimenpiteet**Tarkastukset**

Tila: 3 Toteutettu Laji: 6 Suojeluarvojen tarkastus Tarkastusvuosi: 2012
Tarkastuspvm: 2.8.2012 Tarkastaja: T. Karjalainen
Kuvaus:

Viranomaisrekisterinro:

Kunto: 1 Hyvä

Arvotus:	3 Esitys mj-luokka II	Olotila:	2 Ei käytössä
Selitys:		Kohteen suojelu:	9 Muu suojeluarvo
		Selitys:	

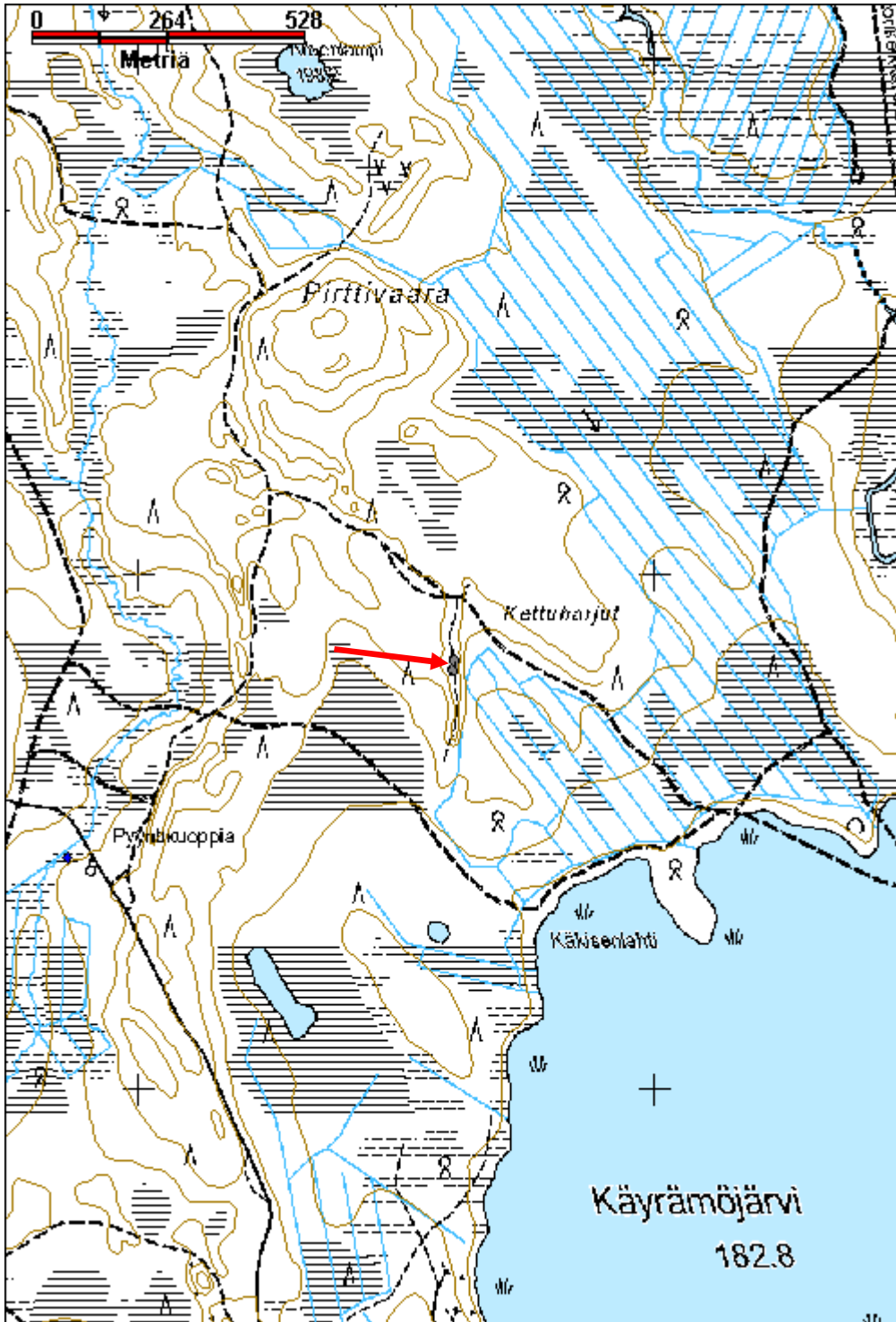
Ympäristön suojelu:	0 Ei määritelty
----------------------------	-----------------

Selitys:	
-----------------	--



Molemmat pyyntikuopat ovat jääneet osittain harjulla sijaitsevan tien alle.

Kohdetyyppi:	9 Valmistuspaikat/työpaikat	Copyright:	© Metsähallitus 2008 © Maanmittauslaitos 1/MML/08
Koordinaatit:	X 7431824, Y 3467609, Z 197	Mittakaava:	1:10000



Höyrykentänlampi 1 pyyntikuopat

MH-tunnus: 152352

Kohdetyyppi:	9 Valmistuspaikat/työpaikat	Haltija:	181 Metsätalous Länsi-Lappi
Ajoitus:	7117 Esihistoriallinen aika	Ylläpitäjä:	181 Metsätalous Länsi-Lappi
Rakentamisvuosi:		Kunta:	698 Rovaniemi
Lukumäärä:	3		

Koordinaattiselitys:		Geometria tuotettu:	4 Gps-mittaus, korjaamaton
Koordinaatit:	X 7428144, Y 3447377, Z 196	Löydöt:	

Taustatiedot

sutigis

Ympäristön kuvaus

Kohde sijaitsee soiden keskellä mäntyä kasvavassa moreenikummussa. Moreenikumpu laskee Saittajärveen lännestä noin järven puolivälissä.

Kohteen kuvaus

Paikalla on pyyntikuoppa, 1 pisteessä x 3447410, y 7428115, jonka halkaisija on 3,5 metriä ja syvyys 80 cm. Kuopassa on metrin vahvuinen matala valli ja sen reunoilla kasvaa männyn taimia.

Pyyntikuoppa 2, pisteessä x 3447408, y 7428130. Kuoppa on valliton ja sen halkaisija on 2 metriä ja syvyys 50 cm. Reunalla on tuulenskaato, joka tekee kuopasta hieman epämääräisen muotoisen.

Pyyntikuoppa 3, pisteessä x 3447323, y 7428173. Kuoppa on pyöreä ja sen halkaisija on 4 metriä ja syvyys 70 cm. Kuopassa on metrin vahvuinen matala valli. Kuopasta 3 m itään heti kuopan vallin edessä on pieni sivukuoppa, jonka halkaisija on 1 metri ja syvyys 50 cm.

Kohteen rajaus

Kohde rajautuu aluemaisesti kuopista mitattujen gps pisteiden ylle.

Tulkinta

Lisätietoja

Toimenpiteet

Tarkastukset

Tila: 3 Toteutettu Laji: 6 Suojeluarvojen tarkastus Tarkastusvuosi: 2012
Tarkastuspvm: 7.8.2012 Tarkastaja: T. Karjalainen
Kuvaus:

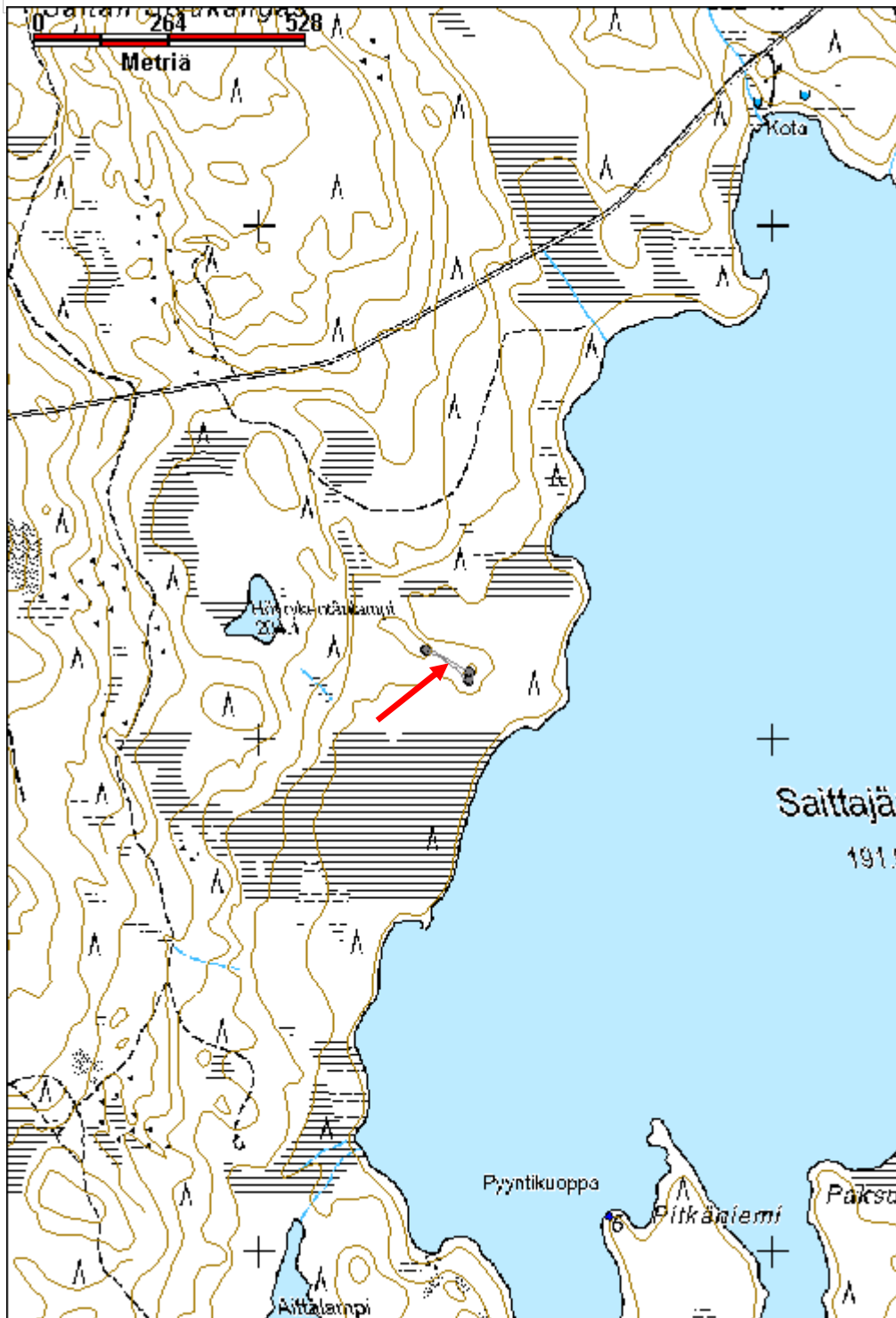
Viranomais- rekisterinro:		Kunto:	1 Hyvä
Arvotus:	3 Esitys mj-luokka II	Olotila:	2 Ei käytössä
Selitys:		Kohteen suojelu:	9 Muu suojeluarvo
		Selitys:	

Ympäristön suojelu:	0 Ei määritelty
Selitys:	



Kuopat 1 ja 3 ovat selkeitä. Kuopassa 2 on tuulenkaato.

Kohdetyyppi:	9 Valmistuspaikat/työpaikat	Copyright:	© Metsähallitus 2008 © Maanmittauslaitos 1/MML/08
Koordinaatit:	X 7428144, Y 3447377, Z 196	Mittakaava:	1:10000



Pitkäniemi 1 pyyntikuopat	MH-tunnus: 152370
----------------------------------	--------------------------

Kohdetyyppi:	9 Valmistuspaikat/työpaikat	Haltija:	181 Metsätalous Länsi-Lappi
Ajoitus:	7117 Esihistoriallinen aika	Ylläpitäjä:	181 Metsätalous Länsi-Lappi
Rakentamisvuosi:		Kunta:	698 Rovaniemi
Lukumäärä:	1		

Koordinaattiselitys:	Geometria tuotettu:
Koordinaatit:	Löydöt:

X 7427049, Y 3447697, Z 193 4 Gps-mittaus, korjaamaton

Taustatiedot

Sutigis, muinaisjäännösrekisteri, merkki peruskartassa.

Ympäristön kuvaus

Kohde sijaitsee Saittajärveen etelästä laskeutuvassa Pitkäniemen kärjessä. Maaperä on moreenia ja siinä kasvaa mäntymetsä ja paksu kunta.

Kohteen kuvaus

Paikalla on soikea pyyntikuoppa, jonka pituus on 3 metriä, leveys 2 metriä ja syvyys 1 metri. Kuopan pitkä suunta on idästä länteen. Kuoppa on valliton. Kuopan päällä kasvaa paksu humuskerros.

Kohteen rajaus

Kohde rajautuu pistemäisesti kuopan keskeltä mitattuun gps pisteeseen.

Tulkinta**Lisätietoja**

Kohde on muinaisjäännösrekisterissä numerolla 699010540 muinaisjäännösryhmät. Johon kuuluu sekä kalakenttä, että pyyntikuopat. Reiskaan kalakenttä on laitettu erikseen Saittajärvi nimisenä ja tämä kohde on erotettu rekisterin kohteesta nimellä Pitkäniemi 1.

Toimenpiteet**Tarkastukset**

Tila: 3 Toteutettu Laji: 6 Suojeluarvojen tarkastus Tarkastusvuosi: 2012
Tarkastuspvm: 8.8.2012 Tarkastaja: T. Karjalainen
Kuvaus:

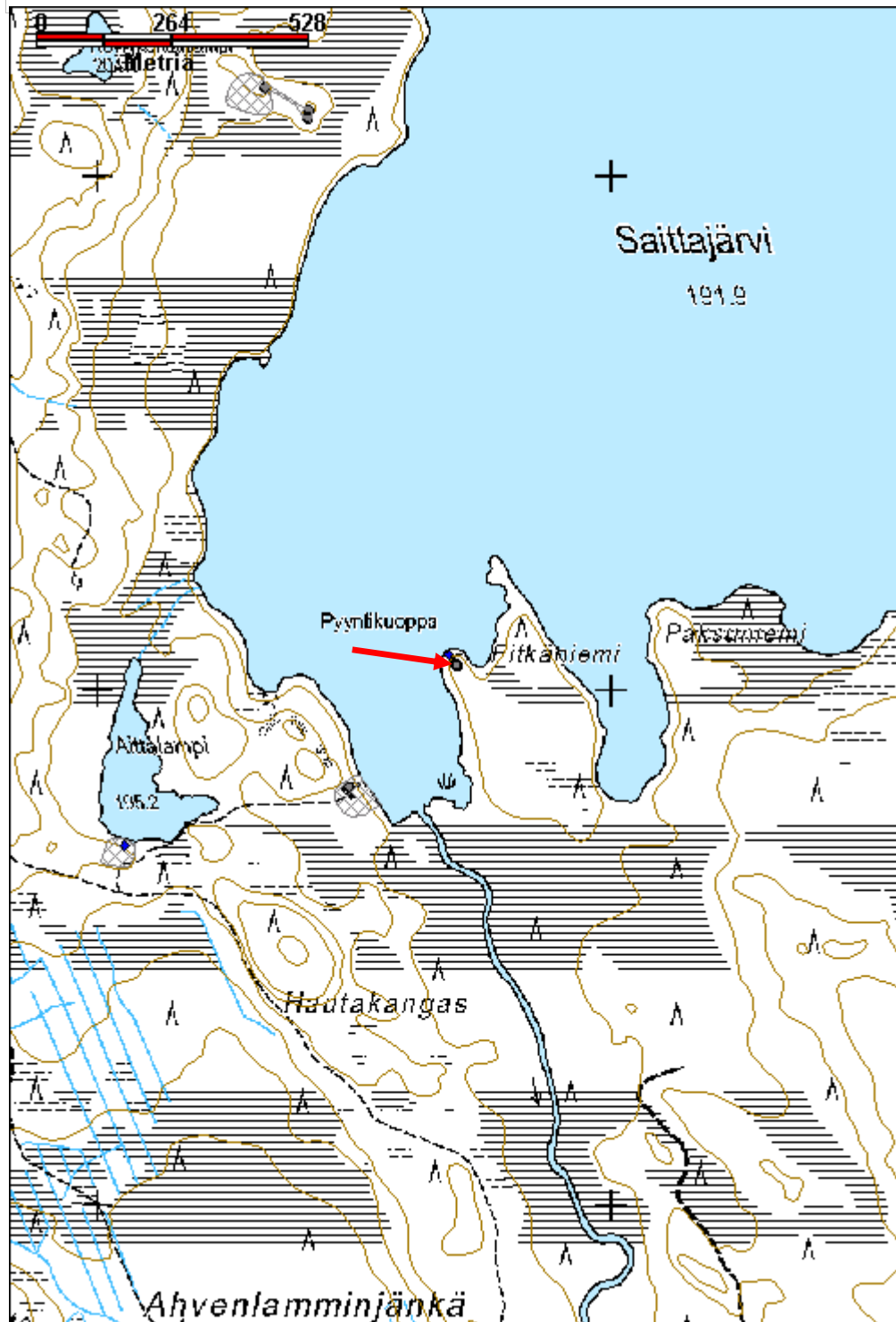
Viranomaisrekisterinro:	699010540	Kunto:	1 Hyvä
Arvotus:	3 Esitys mj-luokka II	Olotila:	2 Ei käytössä
		Kohteen suojele:	2 Muinaisjäännösrekisteri II

Selitys:	Selitys:
Ympäristön suojelu:	0 Ei määritelty
Selitys:	



Pyyntikuopassa on vallit ja sen tähden se erottuu selkeästi maastossa. Taustalla Saittajärvi.

Kohdetyyppi:	9 Valmistuspaikat/työpaikat	Copyright:	© Metsähallitus 2008 © Maanmittauslaitos 1/MML/08
Koordinaatit:	X 7427049, Y 3447697, Z 193	Mittakaava:	1:10000



Kunettijänkä pyyntikuopat	MH-tunnus: 152453
----------------------------------	--------------------------

Kohdetyyppi:	9 Valmistuspaikat/työpaikat	Haltija:	181 Metsätalous Länsi-Lappi
Ajoitus:	7117 Esihistoriallinen aika	Ylläpitäjä:	181 Metsätalous Länsi-Lappi
Rakentamisvuosi:		Kunta:	698 Rovaniemi
Lukumäärä:	2		

Koordinaattiselitys:	Geometria tuotettu:
Koordinaatit: X 7438067, Y 3448807, Z 179	4 Gps-mittaus, korjaamaton
	Löydöt:

Taustatiedot

uusi havainto

Ympäristön kuvaus

Kuiva hiekkakangas, jossa kasvaa mäntymetsä.

Kohteen kuvaus

Paikalla on pyyntikuoppa 1 pisteessä x 3448817, y 7438043, jonka halkaisija on 2 metriä ja syvyys 60 cm, kuoppa on valliton ja sen reunalla on männyn taimi ja vanha kanto. 30 metrin etäisyydellä kuopan pohjoispuolelta kulkee hiekkatie Kunetin poroaidalle.

Toisella puolen hiekkatietä on pyyntikuoppa 2 pisteessä x 3448806, y 7438089. Kuopan halkaisija on 2 metriä. Kuoppa on valliton ja sen syvyys on 40 cm. Kuoppa on ilmeisen vanha, koska se on matala ja täyttynyt maa-aineksella.

Kohteen rajaus

Kohde rajautuu aluemaisesti pyyntikuopista mitattujen gps pisteiden ylle.

Tulkinta

Kaksi pyyntikuoppaa, joista kuoppa 2 on matala ja täyttynyt, joten kuopat voivat olla vanhoja.

Lisätietoja

Kohteen länsipuolella on vanha ja uusi poroaita. Ilmeisesti soiden ympäröivät kankaat ovat olleet peurojen ja porojen kulkureitti.

Toimenpiteet**Tarkastukset**

Tila: 3 Toteutettu Laji: 6 Suojeluarvojen tarkastus Tarkastusvuosi: 2012
 Tarkastuspvm: 14.8.2012 Tarkastaja: T. Karjalainen
 Kuvaus:

Viranomaisrekisterinro:**Kunto:** 1 Hyvä

Arvotus:	3 Esitys mj-luokka II	Olotila:	2 Ei käytössä
Selitys:		Kohteen suojelu:	9 Muu suojeluarvo
Selitys:		Selitys:	
Ympäristön suojelu:	0 Ei määritelty		
Selitys:			

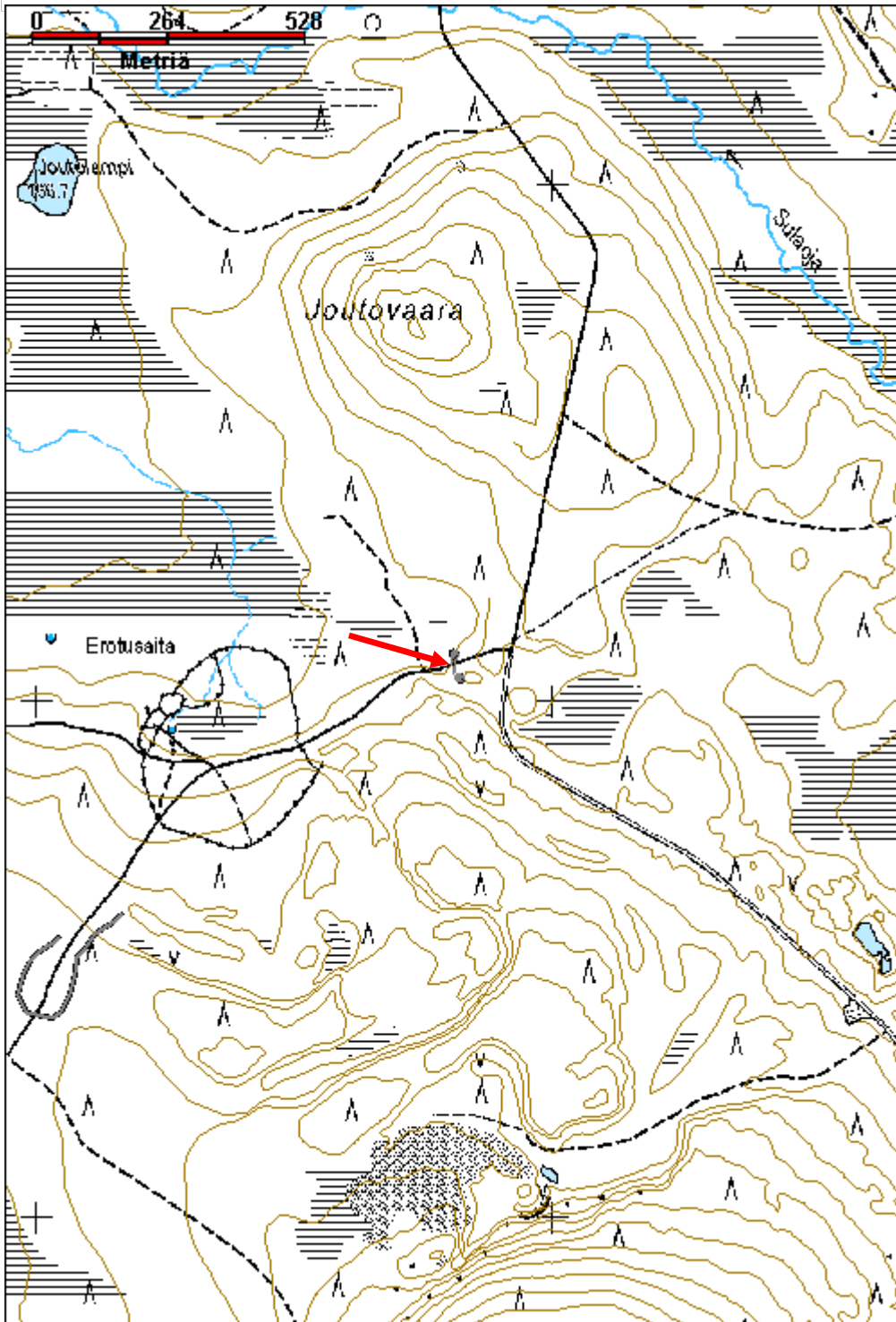


Pyyntikuoppa 1



Pyyntikuoppa 2

Kohdetyyppi:	9 Valmistuspaikat/työpaikat	Copyright:	© Metsähallitus 2008 © Maanmittauslaitos 1/MML/08
Koordinaatit:	X 7438067, Y 3448807, Z 179	Mittakaava:	1:10000



Kunettioja pyyntikuopat	MH-tunnus: 152460
--------------------------------	--------------------------

Kohdetyyppi:	9 Valmistuspaikat/työpaikat	Haltija:	181 Metsätalous Länsi-Lappi
Ajoitus:	7117 Esihistoriallinen aika	Ylläpitäjä:	181 Metsätalous Länsi-Lappi
Rakentamivuosi:		Kunta:	698 Rovaniemi
Lukumäärä:	1		

Koordinaattiselitys:	Geometria tuotettu:
Koordinaatit:	Löydöt:

X 7437545, Y 3447412, Z 184 4 Gps-mittaus, korjaamaton

Taustatiedot

sutigis

Ympäristön kuvaus

Kohde sijaitsee kuivalla mäntykankaalla suon reunassa. Maaperä on alueella hiekkaa.

Kohteen kuvaus

Paikalla on pyyntikuoppa, jonka halkaisija on 3 metriä ja syvyys 70 cm. Kuopassa on heikosti paikoin erottuvia valleja. Kuopan reunoilla kasvaa 4 mäntyä, jotka saa poistaa.

Kohteen rajaus

Kohde rajautuu pistemäisesti kuopan keskeltä mitattuun gps pisteeseen.

Tulkinta

Pyyntikuoppa.

Lisätietoja***Toimenpiteet******Tarkastukset***

Tila: 3 Toteutettu Laji: 6 Suojeluarvojen tarkastus Tarkastusvuosi: 2012
Tarkastuspvm: 15.8.2012 Tarkastaja: T. Karjalainen
Kuvaus:

Viranomaisrekisterinro:	Kunto:
Arvotus:	Olotila:
Selitys:	Kohteen suojelu:
	Selitys:

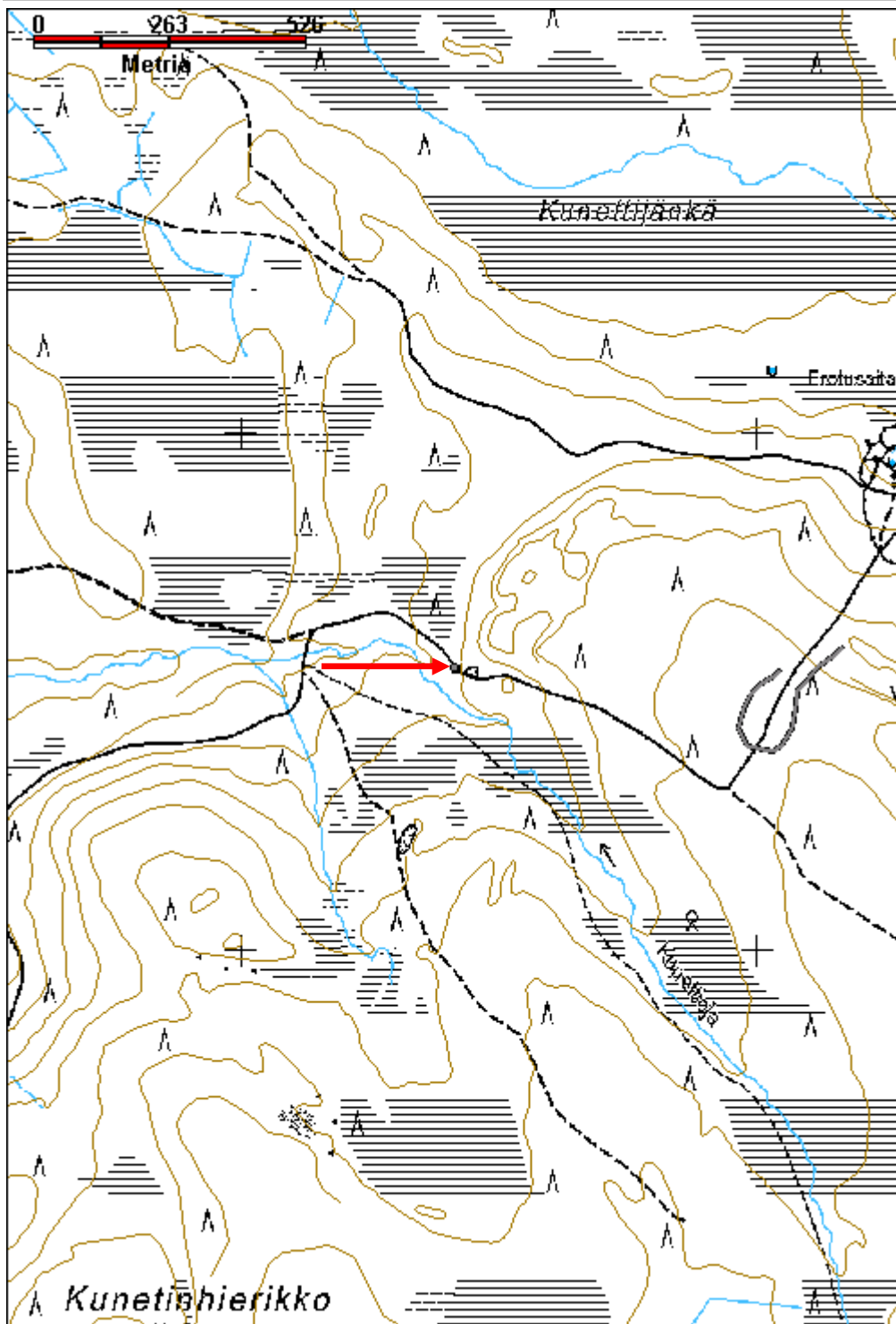
1 Hyvä
2 Ei käytössä
3 Esitys mj-luokka II
9 Muu suojeluarvo

Ympäristön suojelu:	0 Ei määritelty
Selitys:	



Pyyntikuoppa sijaitsee tien vieressä.

Kohdetyyppi:	9 Valmistuspaikat/työpaikat	Copyright:	© Metsähallitus 2008 © Maanmittauslaitos 1/MML/08
Koordinaatit:	X 7437545, Y 3447412, Z 184	Mittakaava:	1:10000



Korkiakumpu pyyntikuopat	MH-tunnus: 152530
---------------------------------	--------------------------

Kohdetyyppi:	9 Valmistuspaikat/työpaikat	Haltija:	181 Metsätalous Länsi-Lappi
Ajoitus:	7117 Esihistoriallinen aika	Ylläpitäjä:	181 Metsätalous Länsi-Lappi
Rakentamisvuosi:		Kunta:	698 Rovaniemi
Lukumäärä:	1		

Koordinaattiselitys:	Geometria tuotettu:
Koordinaatit: X 7426689, Y 3436994, Z 132	4 Gps-mittaus, korjaamaton
	Löydöt:

Taustatiedot

sutigis

Ympäristön kuvaus

Pyyntikuoppa sijaitsee Marivaarasta lounaaseen laskevan hiekkasärkän nokassa, joka laskee suolle. Suon keskellä virtaa oja ja suon takana lounaassa on Korkiakumpu. Alue on hyvin hienoa hiekkadyyniä ja siten eroosiolle altis.

Kohteen kuvaus

Paikalla on pyyntikuoppa, jonka halkaisija on 5 metriä ja syvyys 1 metri. Kuopassa ei ole valleja. Kuopan vieressä kulkee porojen polku ja ylempänä rinteessä hiekkatie. Kuopan reunoilla kasvaa männyn taimia. Alue on hyvin eroosioaltista.

Kohteen rajaus

Kohde rajautuu pistemäisesti kuopan keskeltä mitattuun gps pisteeseen.

Tulkinta

Pyyntikuoppa.

Lisätietoja***Toimenpiteet******Tarkastukset***

Tila: 3 Toteutettu Laji: 6 Suojeluarvojen tarkastus Tarkastusvuosi: 2012
 Tarkastuspvm: 16.8.2012 Tarkastaja: T. Karjalainen
 Kuvaus:

Viranomaisrekisterinro:

Kunto: 1 Hyvä

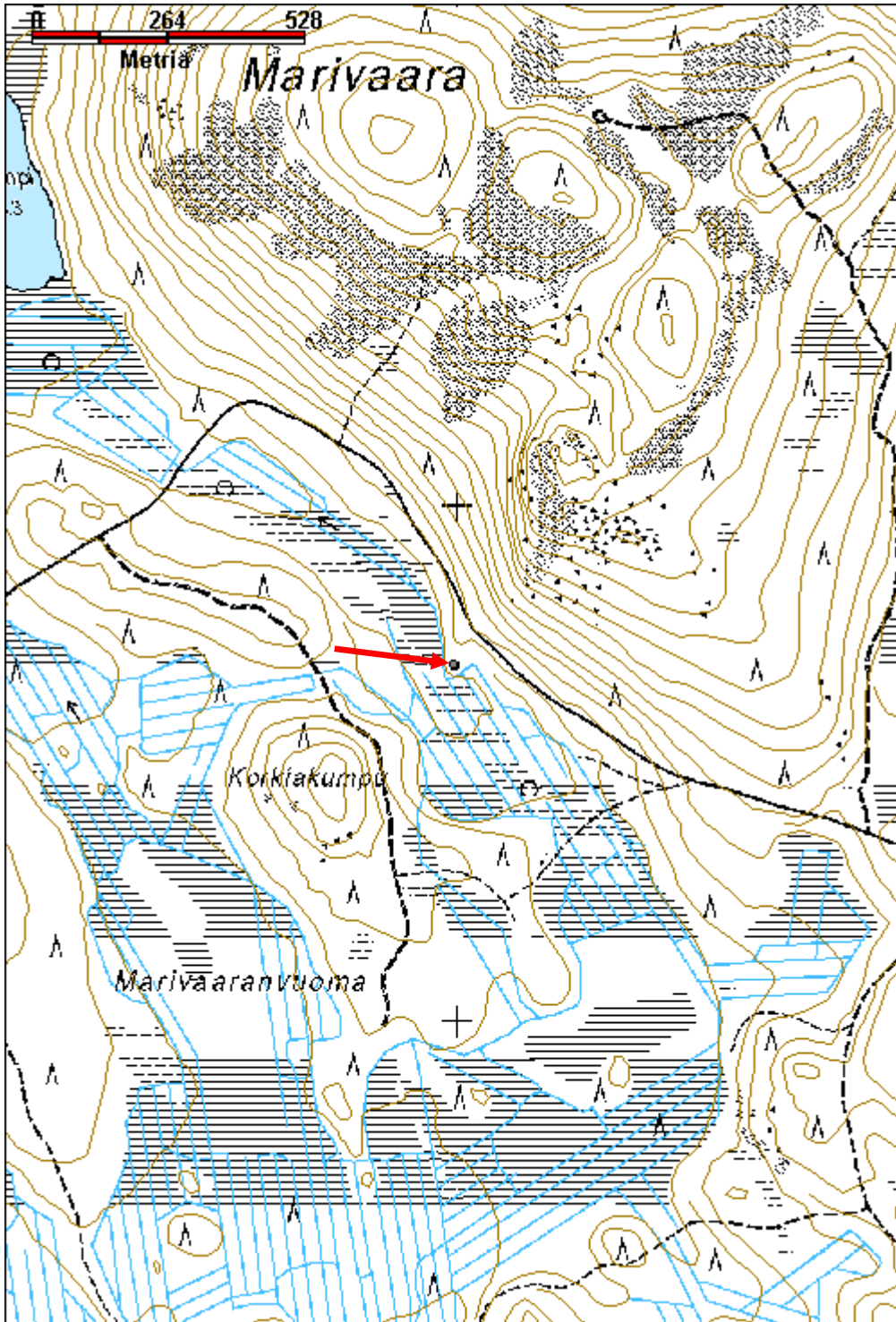
Olotila: 2 Ei käytössä

Arvotus:	3 Esitys mj-luokka II	Kohteen suojelu:	9 Muu suojeluarvo
Selitys:		Selitys:	
Ympäristön suojelu:	0 Ei määritelty		
Selitys:			



Suuri pyyntikuoppa sijaitsee hiekkadyynin päässä, soiden keskellä.

Kohdetyyppi:	9 Valmistuspaikat/työpaikat	Copyright:	© Metsähallitus 2008 © Maanmittauslaitos 1/MML/08
Koordinaatit:	X 7426689, Y 3436994, Z 132	Mittakaava:	1:10000



Karhuvuoma pyyntikuopat

MH-tunnus: 152412

Kohdetyyppi:	9 Valmistuspaikat/työpaikat	Haltija:	181 Metsätalous Länsi-Lappi
Ajoitus:	7117 Esihistoriallinen aika	Ylläpitäjä:	181 Metsätalous Länsi-Lappi
Rakentamisvuosi:		Kunta:	698 Rovaniemi
Lukumäärä:	3		

Koordinaattiselitys:		Geometria tuotettu:	4 Gps-mittaus, korjaamaton
Koordinaatit:	X 7398250, Y 3443934, Z 138	Löydöt:	

Taustatiedot

sutigis ja muinaisjäännösrekisteri no 1000011657

Ympäristön kuvaus

Kohde sijaitsee hiekkakankaalla, jossa kasvaa kuiva kangasmetsä. Kohteen koillispuolella 10 metrin päässä on terrassin alapäässä Karhuvuoman suo.

Kohteen kuvaus

Paikalla on kolme pyyntikuoppaa.

Pyyntikuoppa 1 sijaitsee pisteessä x 3443918, y 7398292. Kuoppa on pyöreä ja valliton. Kuopan halkaisija on 4 metriä ja syvyys 70 cm. Pyyntikuopan yli on ajettu metsäkoneella ja hakkuutähteet ovat kuopassa.

Pyyntikuoppa 2 sijaitsee pisteessä x 3443928, y 7398211, kuoppa sijaitsee 10 metriä kuopasta 1 kaakkoon samalla terrassilla, joka on tien ja suon reunan välissä. Kuoppa on kaakosta luoteeseen soikea terrassin suuntaan. Kuopan pituus on 5 metriä ja leveys 3,5 metriä. Osassa kuopan reunoista on ehkä hieman valleja, jotka ovat murtuneet metsäkoneen ajouran alla.

Pyyntikuoppa 3 sijaitsee pisteessä x 3443928, y 7398280. Kuoppa on hiekkakuopan käännöspaikasta 35 metriä lounaaseen ajouralla. Kuopan halkaisija on 5 metriä ja syvyys 50 cm ja siinä on pienet vallit. Rakennelman yli on ajettu metsäkoneella ja siitä johtuen keskelle on noussut kohouma. Hakkuutähteitä on kuopan vallilla.

Kohteen rajaus

Kohde rajautuu aluemaisesti pyyntikuopista mitattujen gps pisteiden ylle.

Tulkinta

Kolme pyyntikuoppaa, jotka ovat pintakerroksesta vaurioituneet metsänkorjuussa.

Lisätietoja

Muinaisjäännösrekisteri numero 1000011657. Kuopat on tarkastanut Hannu Kotivuori vuonna 1999. Kuopista on muinaisjäännösrekisterissä yksi piste, joka ei osu kuoppien kohdalle. Tämän takia niiden sijainti on ollut epävarma ja kuoppien yli on ajettu metsäkoneella.

Kuopissa on metsän hakkuutähteitä, jotka pitää poistaa.

Toimenpiteet**Tarkastukset**

Tila: 3 Toteutettu Laji: 6 Suojeluarvojen tarkastus Tarkastusvuosi: 2012
 Tarkastuspvm: 24.8.2012 Tarkastaja: T. Karjalainen
 Kuvaus:

Viranomais- rekisterinro:	1000011657	Kunto:	2 Keskinertainen
Arvotus:	3 Esitys mj-luokka II	Olotila:	2 Ei käytössä
Selitys:		Kohteen suojelu:	2 Muinaisjäännösrekisteri II
		Selitys:	

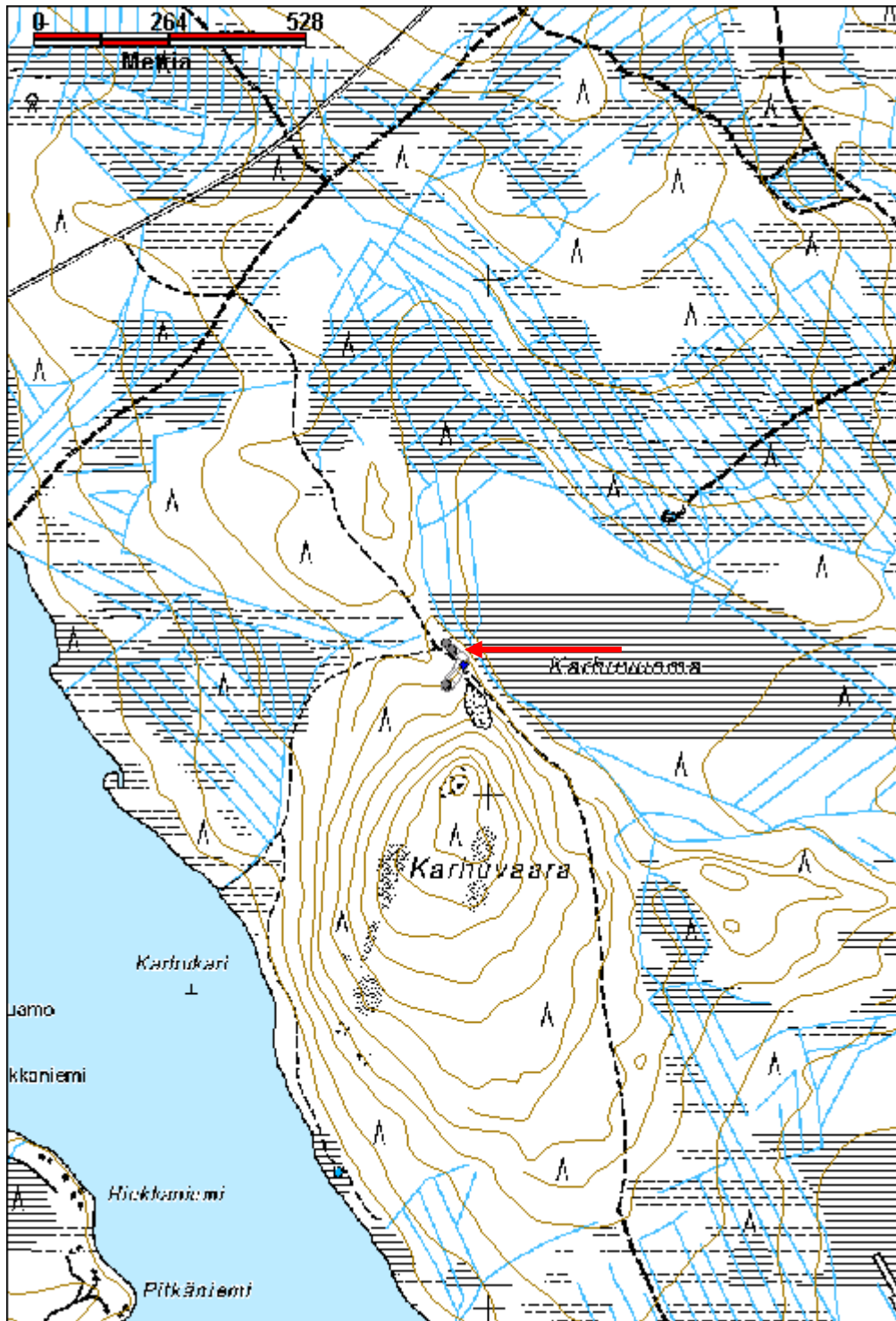
Ympäristön suojelu:	0 Ei määritelty
--------------------------------	-----------------

Selitys:	
-----------------	--



Kaikkien kolmen pyyntikuopan yli on ajettu ja niiden päälle on kasattu hakkuutähteitä.

Kohdetyyppi:	9 Valmistuspaikat/työpaikat	Copyright:	© Metsähallitus 2008 © Maanmittauslaitos 1/MML/08
Koordinaatit:	X 7398250, Y 3443934, Z 138	Mittakaava:	1:10000



Jouttipalo 3 pyyntikuopat

MH-tunnus: 152766

Kohdetyyppi:	9 Valmistuspaikat/työpaikat	Haltija:	181 Metsätalous Länsi-Lappi
Ajoitus:	7117 Esihistoriallinen aika	Ylläpitäjä:	181 Metsätalous Länsi-Lappi
Rakentamisvuosi:		Kunta:	698 Rovaniemi
Lukumäärä:	7		

Koordinaattiselitys:		Geometria tuotettu:	4 Gps-mittaus, korjaamaton
Koordinaatit:	X 7418775, Y 3420216, Z 145	Löydöt:	

Taustatiedot

Mauri Pokan ilmoitus

Ympäristön kuvaus

Kohde sijaitsee Jouttipalon koilliseen laskevalla rinteellä. Paikalla on kangasmäntymetsä, joka kapenee harjuna suota kohden. Pyyntikuoppa-alueen keskiosa on äestetty ja alueen poikki kulkee hiekkatie. Paikan keskiosa on äestetty ja kaikki kolme keskiosan kuoppaa ovat vahingoittuneet. Kuopan 7 molemmin puolin kulkee jääkauden aikaisia hiekkavalleja.

Kohteen kuvaus

Paikalla on seitsemän pyyntikuoppaa, jotka kuvataan seuraavassa luettelossa:

Kuoppa 1 on suohon laskevan niemen kärjessä, pisteessä x 3420261, y 7419009. Kuopan halkaisija on 4 metriä ja syvyys 50 cm. Kuopan vierestä kulkee poropolku jängälle. Kuopan ympärillä on jäkäläkangasta ja kuopassa kasvaa mustikanvarvikko. Kuopista 10 metrin etäisyydellä etelässä on suon reuna.

Kuoppa 2 sijaitsee pisteessä x 3420249, y 7418961. Kuopan halkaisija on 3 metriä ja syvyys 70 cm. Paikoin kuopassa on matala 50 cm levyinen valli. Kuopan eteläreunalle on kaatunut mänty.

Kuoppa 3 sijaitsee pisteessä x 3420178, y 7418837. Kuopan halkaisija on 3 metriä ja syvyys 50 cm. Kuopassa on metsätyökoneen renkaan painautumat ja pohjoisreunassa auran viilto.

Kuoppa 4 sijaitsee pisteessä x 3420177, y 7418803. Kuopan halkaisija on 5 metriä ja syvyys 70 cm. Kuopan yli on mennyt äestyskone, joka on tehnyt kuoppaan kaksi uraa.

Kuoppa 5 sijaitsee pisteessä x 3420237, y 7418766. Kuopan halkaisija on 4 metriä ja syvyys 70 cm. Kuopan yli menee sama äestyskoneen ura kuin kuopan 2 yli. Kone on vetänyt kuoppaan kaksi viiltoa.

Kuoppa 6 sijaitsee pisteessä x 3420349, y 7418602. Kuoppa on soikea idästä länteen terassin suuntaisesti. Kuopan leveys on 2 metriä, pituus 3 metriä ja syvyys 80 cm. Kuopassa on puolen metrin levyiset matalat vallit. Reunoilla kasvaa jäkälä ja pohjalla sammal, mustikka- ja puolukkavarvikko. Kuopan valleilla on männyn taimia. Kuopan eteläpuolella 10 metrin etäisyydellä on hiekkatie.

Kuoppa 7 sijaitsee pisteessä x 3420312, y 7418542 ja sen halkaisija on 2 metriä ja syvyys 70 cm. Kuopan reunoilla kasvaa jäkälää ja keskellä sammalta ja mustikkaa. Kuoppa on hyvin säilynyt ja kaunis.

Kohteen rajaus
Kohde rajautuu aluemaisesti pyyntikuopista mitattujen gps pisteiden ylle.
Tulkinta
Pyyntikuoppajono, jonka keskimmäiset kuopat ovat vaurioituneet.
Lisätietoja

Toimenpiteet

Tarkastukset
Tila: 3 Toteutettu Laji: 6 Suojeluarvojen tarkastus Tarkastusvuosi: 2012
Tarkastuspvm: 4.9.2012 Tarkastaja: T. Karjalainen
Kuvaus:

Viranomais- rekisterinro:		Kunto:	2 Keskinertainen
Arvotus:	3 Esitys mj-luokka II	Olotila:	2 Ei käytössä
Selitys:		Kohteen suojelu:	9 Muu suojeluarvo
		Selitys:	

Ympäristön suojelu:	0 Ei määritelty
Selitys:	

Pyyntikuoppa 1



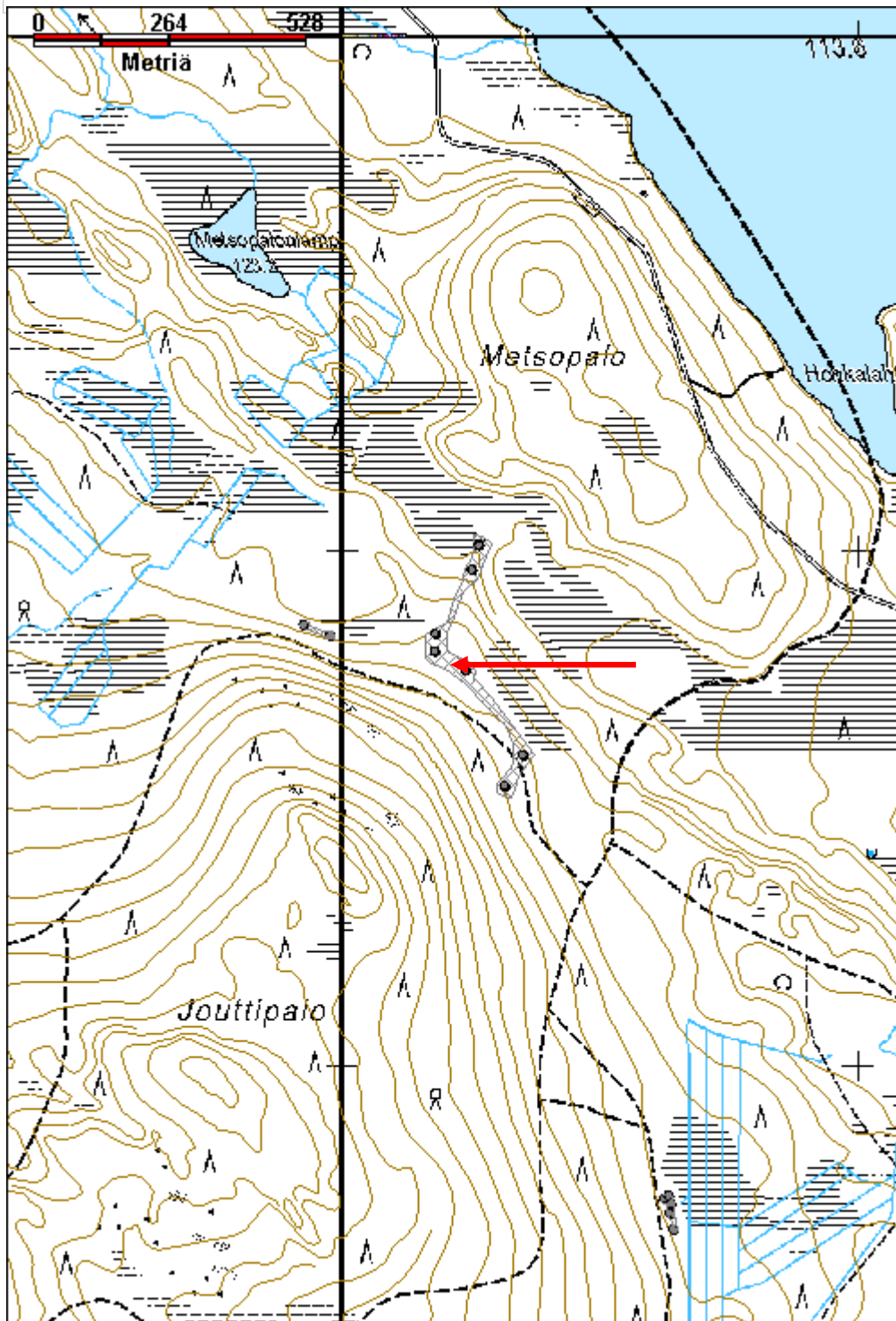
Pyyntikuoppa 5



Pyyntikuoppa 7



Kohdetyyppi:	9 Valmistuspaikat/työpaikat	Copyright:	© Metsähallitus 2008 © Maanmittauslaitos 1/MML/08
Koordinaatit:	X 7418775, Y 3420216, Z 145	Mittakaava:	1:10000



Vääräinoja pyyntikuoppa

MH-tunnus: 153160

Kohdetyyppi:	9 Valmistuspaikat/työpaikat	Haltija:	181 Metsätalous Länsi-Lappi
Ajoitus:	7117 Esihistoriallinen aika	Ylläpitäjä:	181 Metsätalous Länsi-Lappi
Rakentamisvuosi:		Kunta:	698 Rovaniemi
Lukumäärä:	2		

Koordinaattiselitys:		Geometria tuotettu:	4 Gps-mittaus, korjaamaton
Koordinaatit:	X 7356620, Y 3499966, Z 179	Löydöt:	

Taustatiedot

sutigis, Arvo Keskinarkauksen ilmoitus

Ympäristön kuvaus

Kohde sijaitsee mäntyhiekkakankaalla, joka laskee länteen. Paikalla on paksu puolukkaturve aluskasvillisuutena. Kohteen lounaispuolella virtaa Vääräinoja.

Kohteen kuvaus

Pyyntikuoppa 1 sijaitse pisteessä 3499978, y 7356638. Pyyntikuopan halkaisija on 3,5 metriä ja valli on 1,5 metrin levyinen. Kuopan syvyys on 70 cm. Vallilla kasvaa koivu.

Pyyntikuoppa 2 sijaitsee pisteessä 3499957, y 7356619. Kuopan halkaisija on 3,5 metriä ja valli on 1 metrin levyinen. Kuopan syvyys on 70 cm.

Kuoppien päällä kasvaa puolukkaa ja paksu humuskerros.

Kohteen rajaus

Kohde rajautuu aluemaisesti kuopista mitattujen gps pisteiden ylle.

Tulkinta

Kaksi pyyntikuoppaa, jotka ovat alkuperäisessä asussaan.

Lisätietoja

Toimenpiteet

Tarkastukset

Tila: 3 Toteutettu Laji: 6 Suojeluarvojen tarkastus Tarkastusvuosi: 2012
Tarkastuspvm: 2.10.2012 Tarkastaja: T. Karjalainen
Kuvaus:

Viranomaisrekisterinro:

Kunto: 1 Hyvä

Arvotus:	3 Esitys mj-luokka II	Olotila:	2 Ei käytössä
Selitys:		Kohteen suojelu:	9 Muu suojeluarvo
		Selitys:	

Ympäristön suojelu:	0 Ei määritelty
Selitys:	

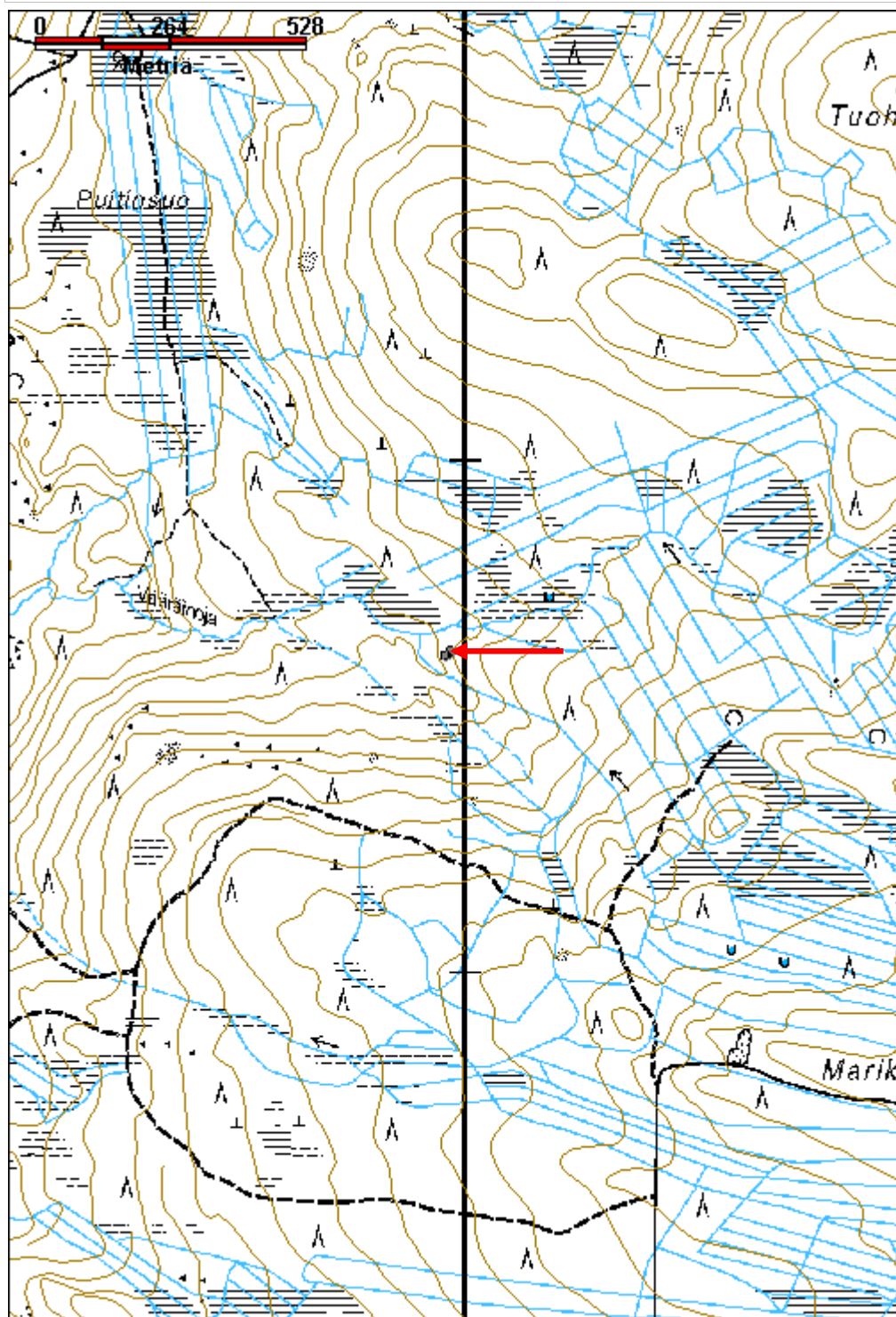


Kuoppa 1



Kuoppa 2

Kohdetyyppi:	9 Valmistuspaikat/työpaikat	Copyright:	© Metsähallitus 2008 © Maanmittauslaitos 1/MML/08
Koordinaatit:	X 7356620, Y 3499966, Z 179	Mittakaava:	1:10000



Alakari tervahauta

MH-tunnus: 151456

Kohdetyyppi:	9 Valmistuspaikat/työpaikat	Haltija:	181 Metsätalous Länsi-Lappi
Ajoitus:	7116 Uusi aika	Ylläpitäjä:	181 Metsätalous Länsi-Lappi
Rakentamisvuosi:		Kunta:	698 Rovaniemi
Lukumäärä:	2		

Koordinaattiselitys:		Geometria tuotettu:	4 Gps-mittaus, korjaamaton
Koordinaatit:	X 7447311, Y 3416674, Z 134	Löydöt:	

Taustatiedot

sutigis

Ympäristön kuvaus

Kohde sijaitsee Ounasjoen itärannalla, rannan ja asfalttitiien puolivälissä. Alue on jokeen laskevaa hiekkarinnettä, jossa kasvaa mäntymetsä.

Kohteen kuvaus

Kohteessa on tervahauta 1 pisteessä x 3416672, y 7447337, jonka halssi laskee jokeen päin, länteen. Hauta on pyöreä ja sen halkaisija vallilta vallille on 12 metriä. Halssin edessä on pieni kuoppa, mutta juoksutusojaa ei ole, koska halssi laskee jyrkkään rinteeseen. Hauta on kaksi metriä syvät ja reunoilla on metrin vallit.

Hauta 2 sijaitsee pisteessä x 3416692, y 7447282. Rakennelman halkaisija on 9 metriä itä - länsi - suunnassa ja pohjois-eteläsuunnassa 11 metriä. Syvyys on 2 metriä. Haudan ympärillä on metrin levyiset matalat vallit. Halssin edessä on pieni kuoppa, mutta ei laskuojaa. Halssi laskee joelle. Puut on poistettu, mutta hautaan on jätetty kaksi latvaa. Haudassa on neljä peltikanisteria.

Kohteen rajaus

Kohde rajautuu aluemaisesti haudoista mitattujen gps pisteiden ylle.

Tulkinta

Kaksi tervahautaa, jotka ovat alkuperäisessä kunnossaan

Lisätietoja

Haudat on hoidettu hyvin poistamalla puut päältä.

Toimenpiteet***Tarkastukset***

Tila: 3 Toteutettu Laji: 6 Suojeluarvojen tarkastus Tarkastusvuosi: 2012
Tarkastuspvm: 11.6.2012 Tarkastaja: T. Karjalainen
Kuvaus:

Viranomais- rekisterinro:		Kunto:	1 Hyvä
Arvotus:	3 Esitys mj-luokka II	Olotila:	2 Ei käytössä
Selitys:		Kohteen suojelu:	9 Muu suojeleuarvo
		Selitys:	

Ympäristön suojelu:	0 Ei määritelty
Selitys:	

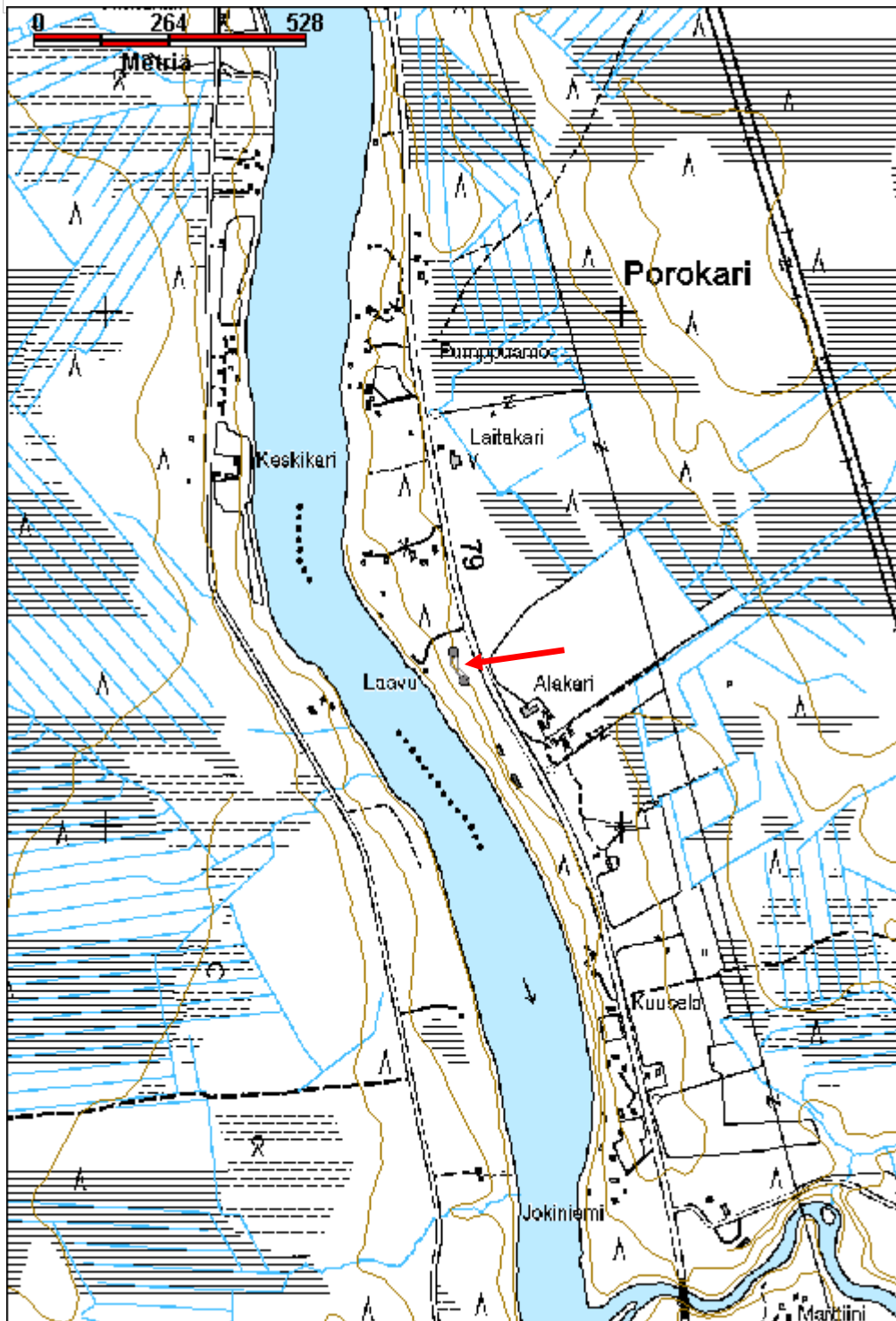


Tervahauta 1



Tervahauta 2

Kohdetyyppi:	9 Valmistuspaikat/työpaikat	Copyright:	© Metsähallitus 2008 © Maanmittauslaitos 1/MML/08
Koordinaatit:	X 7447311, Y 3416674, Z 134	Mittakaava:	1:10000



Jouttseljänlampi aita

MH-tunnus: 152891

Kohdetyyppi:	9 Valmistuspaikat/työpaikat	Haltija:	181 Metsätalous Länsi-Lappi
Ajoitus:	7116 Uusi aika	Ylläpitäjä:	181 Metsätalous Länsi-Lappi
Rakentamisvuosi:		Kunta:	698 Rovaniemi
Lukumäärä:	1		

Koordinaattiselitys:		Geometria tuotettu:	4 Gps-mittaus, korjaamaton
Koordinaatit:	X 7416871, Y 3460192, Z 266	Löydöt:	

Taustatiedot
sutigis
Ympäristön kuvaus
Kohde sijaitsee vetisellä, saraa kasvavalla suolla. Suon itäreunasta kulkee hiekkatie pohjoisesta etelään. Aidan tolpat näkyvät tielle.
Kohteen kuvaus
Paikalla on aita, jonka eteläpää on pisteessä x 3460193, y 7416844. Pohjoispää sijaitsee pisteessä x 3460190, y 7416905. Kohteessa on 13 tolppaa suossa, jotka ovat 1,5 metriä korkeita ja kolmion muotoon halkaistuja. Kaikkien terävä kärki osoittaa koilliseen. Aita kulkee etelästä pohjoiseen ja tolppapuiden väli on 4 metriä. Puut on juntattu tukevasti suohon. Yhden puun kyljessä on 70 cm korkeudella naula.
Kohteen rajaus
Kohde rajautuu viivamaisesti aidan kulun mukaan, joka on mitattu gps paikannuksella.
Tulkinta
Tolpat ovat ilmeisesti muodostaneet jonkinlaisen aidan, jonka aidaspuiden välillä on voinut olla rautalankoja nauloilla kiinnitettynä.
Lisätietoja

Toimenpiteet

Tarkastukset
Tila: 3 Toteutettu Laji: 6 Suojeluarvojen tarkastus Tarkastusvuosi: 2012
Tarkastuspvm: 13.9.2012 Tarkastaja: T. Karjalainen
Kuvaus:

Viranomaisrekisterinro:		Kunto:	1 Hyvä
		Olotila:	2 Ei käytössä
Arvotus:	8 Muu suojeluarvo	Kohteen	9 Muu suojeluarvo

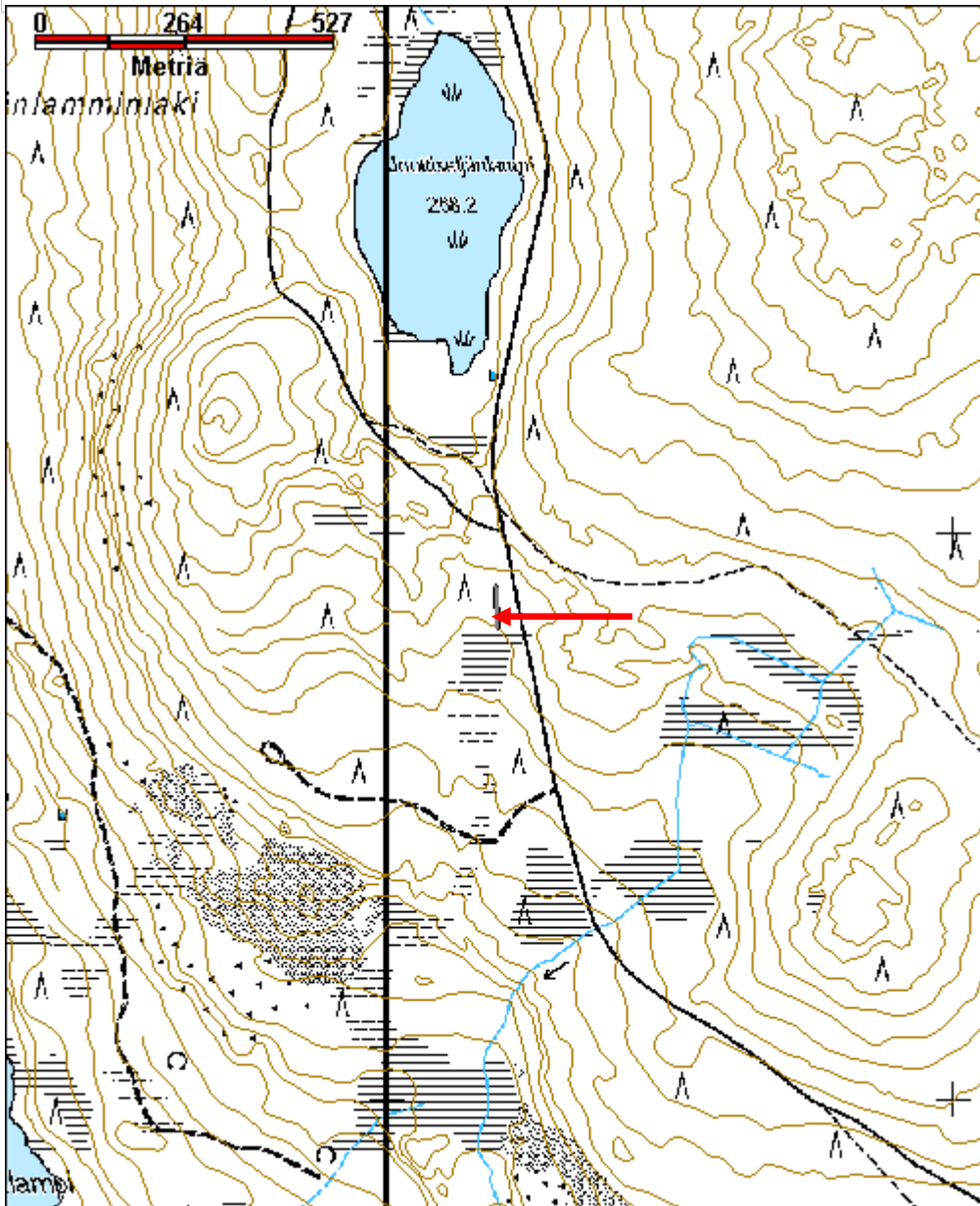
Selitys:	suojelu: Selitys:
-----------------	------------------------------------

Ympäristön suojelu:	0 Ei määritelty
Selitys:	



Aita kulkee suoaukean läpi.

Kohdetyyppi:	9 Valmistuspaikat/työpaikat	Copyright:	© Metsähallitus 2008 © Maanmittauslaitos 1/MML/08
Koordinaatit:	X 7416871, Y 3460192, Z 266	Mittakaava:	1:10000



Kuusi-Kaittäinen 2 haasio

MH-tunnus: 151172

Kohdetyyppi:	9 Valmistuspaikat/työpaikat	Haltija:	181 Metsätalous Länsi-Lappi
Ajoitus:	7116 Uusi aika	Ylläpitäjä:	181 Metsätalous Länsi-Lappi
Rakentamisvuosi:		Kunta:	698 Rovaniemi
Lukumäärä:	1		
Koordinaattiselitys:		Geometria tuotettu:	4 Gps-mittaus, korjaamaton
Koordinaatit:	X 7417449, Y 3416218, Z 213	Löydöt:	
<i>Taustatiedot</i>			
Löytyi inventoinnissa.			
<i>Ympäristön kuvaus</i>			
Kohde on Kuusi-Kaittäisen länsipuolen avosuolla, suon keskeltä kulkevan tien pohjoispuolella 25 metrin etäisyydellä tiestä. Suon läpi virtaa Kaittäisen oja.			
<i>Kohteen kuvaus</i>			
Kohteessa on lahonneita 5 - 10 cm vahvuisia puutappeja 20 cm välein suossa 4 metrin matkalla. Tappirivi kulkee pohjois-etelä suunnassa. Rivin länsipuolella 1,5 metrin etäisyydellä on kolme tappia metrin välein. Tappirivi on haasion pohja ja länsipuolen tapit ovat olleet haasion tukipuita. Tapit ovat 10 cm pituisia ja yksi on 40 cm pituinen. Tapit ovat loppuun saakka lahonneet, joten haasio on hyvin vanha. Kaksi tappia nostettiin suosta ja ne olivat kahden puolen kirveellä katkaistuja ja n 60 cm syvään suohon upotettuja.			
<i>Kohteen rajaus</i>			
Kohde rajautuu pistemäisesti rakenteen keskeltä mitattuun gps pisteeseen.			
<i>Tulkinta</i>			
Heinähaasiota on käytetty luonnonniityltä kootun saraheinän kuivatukseen.			
<i>Lisätietoja</i>			
<i>Toimenpiteet</i>			
<i>Tarkastukset</i>			
Tila: 3 Toteutettu	Laji: 6 Suojeluarvojen tarkastus	Tarkastusvuosi: 2012	
Tarkastuspvm: 31.5.2012	Tarkastaja: T. Karjalainen		
Kuvaus:			
Viranomaisrekisterinro:		Kunto:	2 Keskinertainen

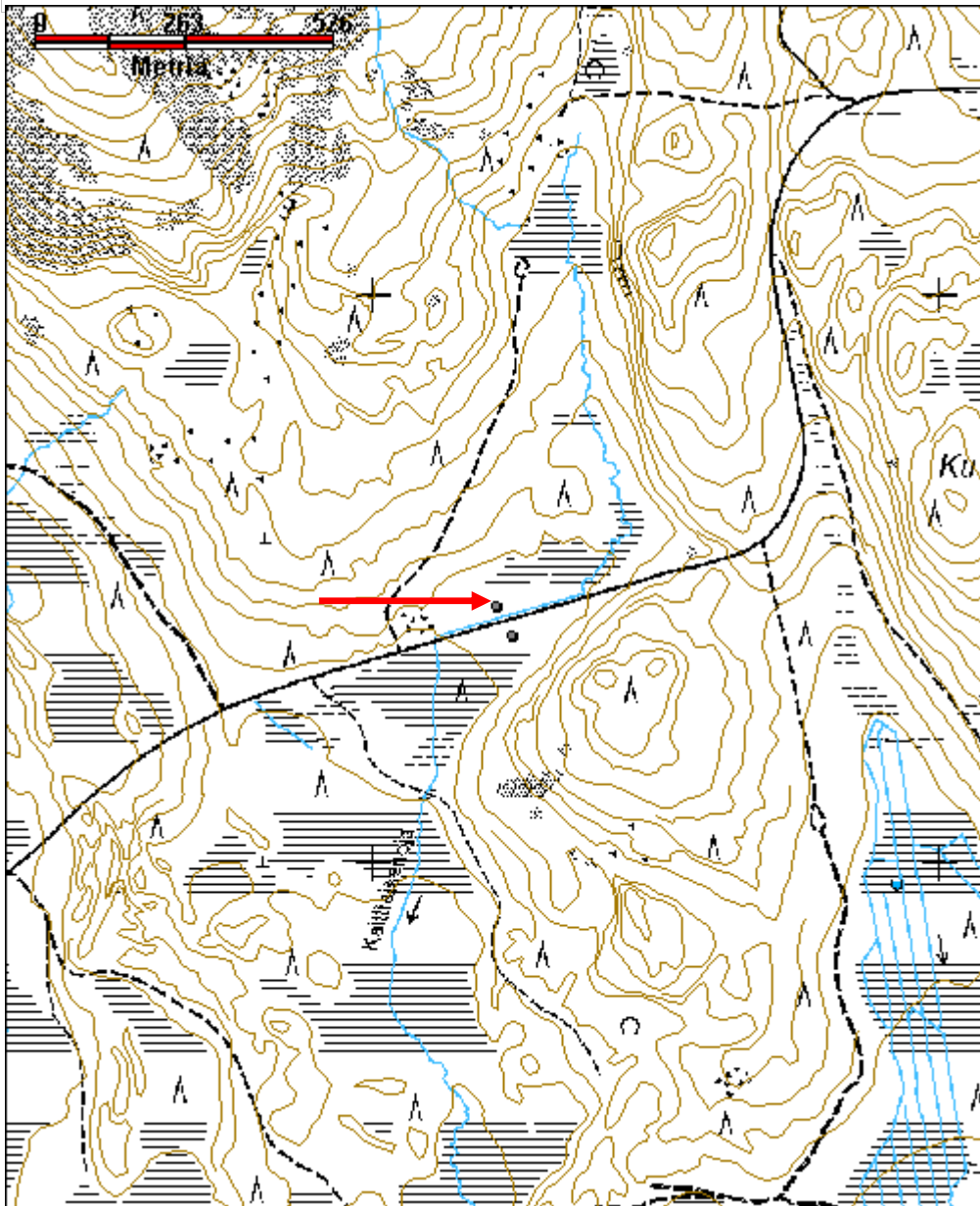
Arvotus:	8 Muu suojeluarvo	Olotila:	2 Ei käytössä
Selitys:		Kohteen suojelu:	9 Muu suojeluarvo
		Selitys:	

Ympäristön suojelu:	0 Ei määritelty
Selitys:	



Rakennelma osat ovat maan pinnalta lahonneet, mutta suon sisällä puut ovat hyvin säilyneet.

Kohdetyyppi:	9 Valmistuspaikat/työpaikat	Copyright:	© Metsähallitus 2008 © Maanmittauslaitos 1/MML/08
Koordinaatit:	X 7417449, Y 3416218, Z 213	Mittakaava:	1:10000



Mustajänkä 2 haasio

MH-tunnus: 151412

Kohdetyyppi:	9 Valmistuspaikat/työpaikat	Haltija:	181 Metsätalous Länsi-Lappi
Ajoitus:	7116 Uusi aika	Ylläpitäjä:	181 Metsätalous Länsi-Lappi
Rakentamisvuosi:		Kunta:	698 Rovaniemi
Lukumäärä:	1		

Koordinaattiselitys:		Geometria tuotettu:	4 Gps-mittaus, korjaamaton
Koordinaatit:	X 7420704, Y 3423645, Z 146	Löydöt:	

Taustatiedot

Löytyi inventoinnissa.

Ympäristön kuvaus

Kohde sijaitsee Mustajänkä -nimisellä vetisellä avosuolla, jossa kasvaa saraheinää.

Kohteen kuvaus

Kohteessa on haasion pohja, joka kulkee pohjois - etelä - suuntaisesti 4 metrin matkalla suossa. Haasiosta on näkyvillä 10 ranteen vahvuista ja 20 cm pituista seipään tyveä linjassa. Suurin osa rakenteista on kuitenkin suon sisällä, jossa ne ovat hyvin säilyneet.

Kohteen rajaus

Kohde rajautuu pistemäisesti rakenteen keskeltä mitattuun gps pisteeseen.

Tulkinta

Luonnonniityn heinän kuivaukseen tehty haasio.

Lisätietoja***Toimenpiteet******Tarkastukset***

Tila: 3 Toteutettu Laji: 6 Suojeluarvojen tarkastus Tarkastusvuosi: 2012
Tarkastuspvm: 8.6.2012 Tarkastaja: T. Karjalainen
Kuvaus:

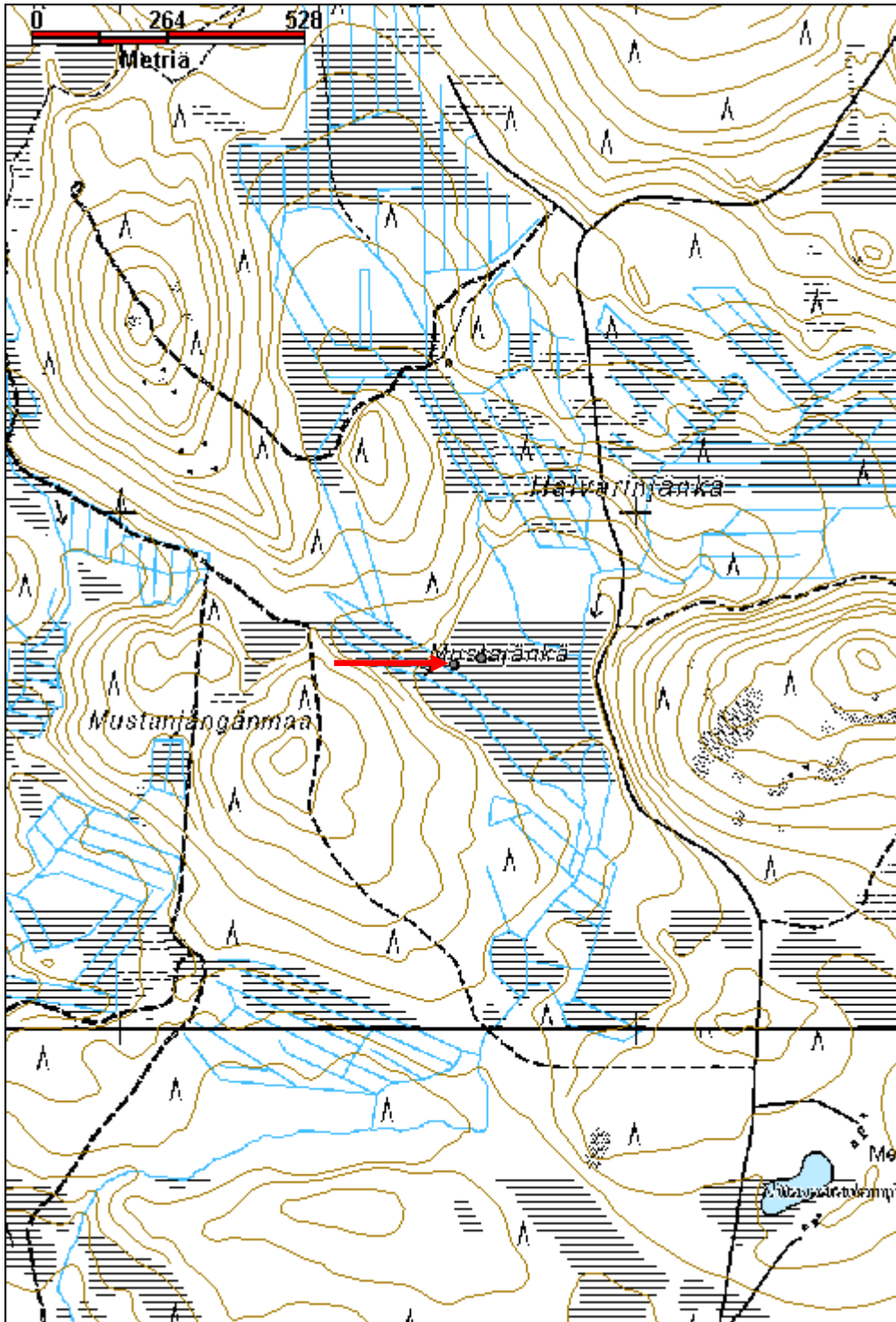
Viranomaisrekisterinro:		Kunto:	3 Huono
Arvotus:	8 Muu suojeluarvo	Olotila:	2 Ei käytössä
Selitys:		Kohteen suojelu:	9 Muu suojeluarvo
		Selitys:	

Ympäristön suojelu:	0 Ei määritelty
Selitys:	



Haasion puita pilkistää upottavasta jängästä.

Kohdetyyppi:	9 Valmistuspaikat/työpaikat	Copyright:	© Metsähallitus 2008 © Maanmittauslaitos 1/MML/08
Koordinaatit:	X 7420704, Y 3423645, Z 146	Mittakaava:	1:10000



Kaittäisenjänkä 1 heinäsuovan pohja

MH-tunnus: 151234

Kohdetyyppi:	9 Valmistuspaikat/työpaikat	Haltija:	181 Metsätalous Länsi-Lappi
Ajoitus:	7116 Uusi aika	Ylläpitäjä:	181 Metsätalous Länsi-Lappi
Rakentamisvuosi:		Kunta:	698 Rovaniemi
Lukumäärä:	1		

Koordinaattiselitys:		Geometria tuotettu:	4 Gps-mittaus, korjaamaton
Koordinaatit:	X 7416076, Y 3417041, Z 198	Löydöt:	

Taustatiedot

Löytyi inventoinnissa.

Ympäristön kuvaus

Kohde sijaitsee Kaittäisenjängän avosuolla, jossa kasvaa saraa.

Kohteen kuvaus

Suossa on pohjois-etelä - suuntaisesti 5 metrin matkalla 5 cm vahvuisia heinäseipäitä ja rakennelman päädyissä on molemmin puolin metrin etäällä päälinjasta yhdet tukiseipäät. Yksi kahden metrin pituinen seiväs on vielä kokonainen. Muut ovat lahonneet tyveen saakka. Yksi seiväs nostettiin suosta ja juuriosa on säilynyt täydellisesti. Seipään pää on teroitettu kirveellä.

Kohteen rajaus

Kohde rajautuu pistemäisesti suovan keskeltä mitattuun gps pisteeseen.

Tulkinta***Lisätietoja******Toimenpiteet******Tarkastukset***

Tila: 3 Toteutettu Laji: 6 Suojeluarvojen tarkastus Tarkastusvuosi: 2012
Tarkastuspvm: 4.6.2012 Tarkastaja: T. Karjalainen
Kuvaus:

Viranomaisrekisterinro:		Kunto:	3 Huono
		Olotila:	2 Ei käytössä
Arvotus:	8 Muu suojeluarvo	Kohteen suojelu:	9 Muu suojeluarvo

Selitys:	Selitys:
Ympäristön suojelu:	0 Ei määritelty
Selitys:	

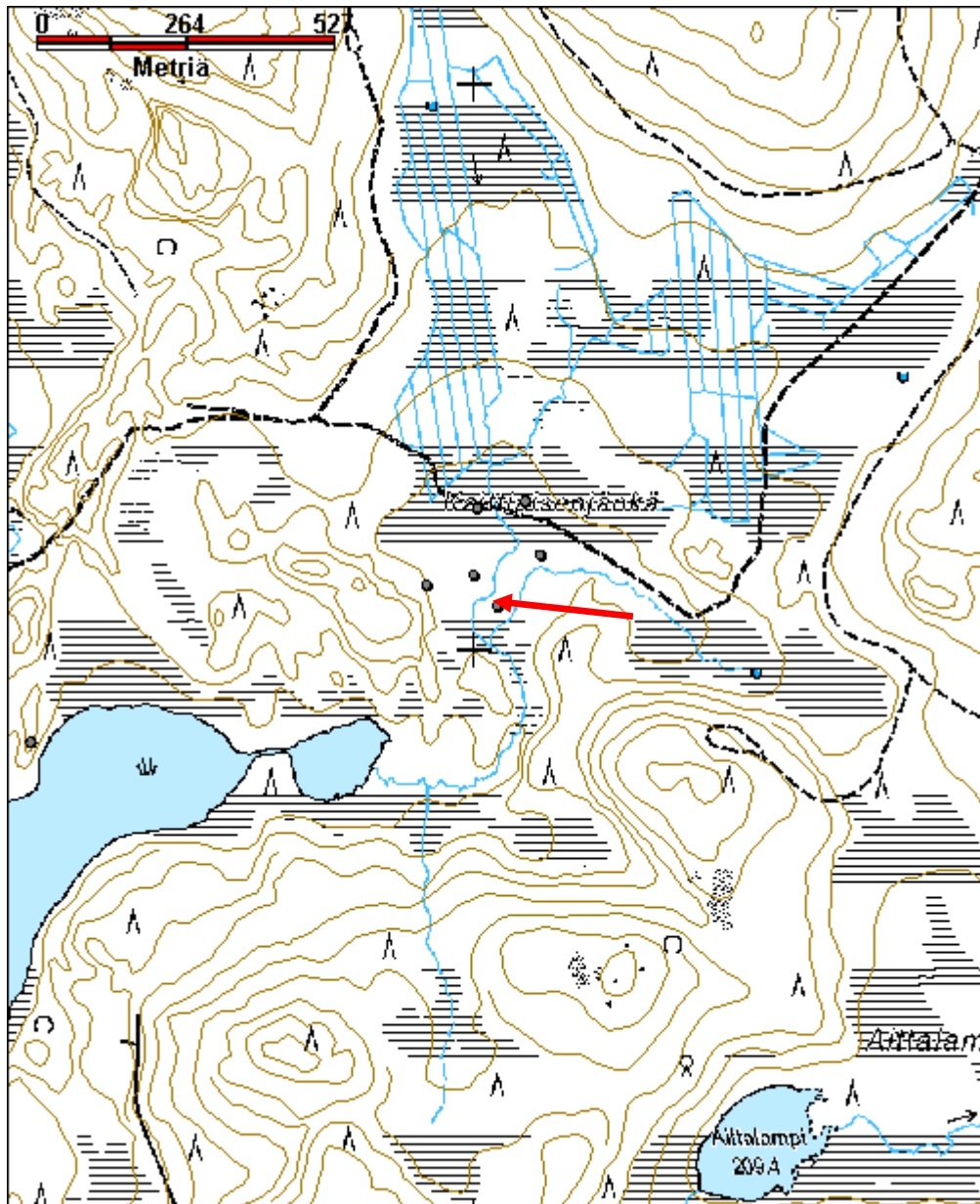


Haasiopuita suon pinnalla.



Haasiopuu nostettuna suosta.

Kohdetyyppi:	9 Valmistuspaikat/työpaikat	Copyright:	© Metsähallitus 2008 © Maanmittauslaitos 1/MML/08
Koordinaatit:	X 7416076, Y 3417041, Z 198	Mittakaava:	1:10000



Kaittäisenjänkä 2 heinäsuovan pohja

MH-tunnus: 151238

Kohdetyyppi:	9 Valmistuspaikat/työpaikat	Haltija:	181 Metsätalous Länsi-Lappi
Ajoitus:	7116 Uusi aika	Ylläpitäjä:	181 Metsätalous Länsi-Lappi
Rakentamivuosi:		Kunta:	698 Rovaniemi
Lukumäärä:	1		

Koordinaattiselitys:		Geometria tuotettu:	4 Gps-mittaus, korjaamaton
Koordinaatit:	X 7416131, Y 3416999, Z 198	Löydöt:	

Taustatiedot

Löytyi inventoinnissa.

Ympäristön kuvaus

Kohde sijaitsee Kaittäisenjängän avosuolla, jossa kasvaa saraa.

Kohteen kuvaus

Suossa on pohjois-etelä -suuntaisesti 5 metrin matkalla 5 cm vahvuisia heinäseipäitä ja rakennelman päädyissä on molemmin puolin metrin etäällä päälinjasta yhdet tukiseipäät. Seipäät ovat lahonneet tyveen saakka.

Kohteen raja

Kohde rajautuu pistemäisesti rakenteiden keskeltä mitattuun gps pisteeseen.

Tulkinta

Heinäsuovan pohja, johon on kerätty luonnonniityn saraheinää.

Lisätietoja***Toimenpiteet******Tarkastukset***

Tila: 3 Toteutettu Laji: 6 Suojeluarvojen tarkastus Tarkastusvuosi: 2012
Tarkastuspvm: 4.6.2012 Tarkastaja: T. Karjalainen
Kuvaus:

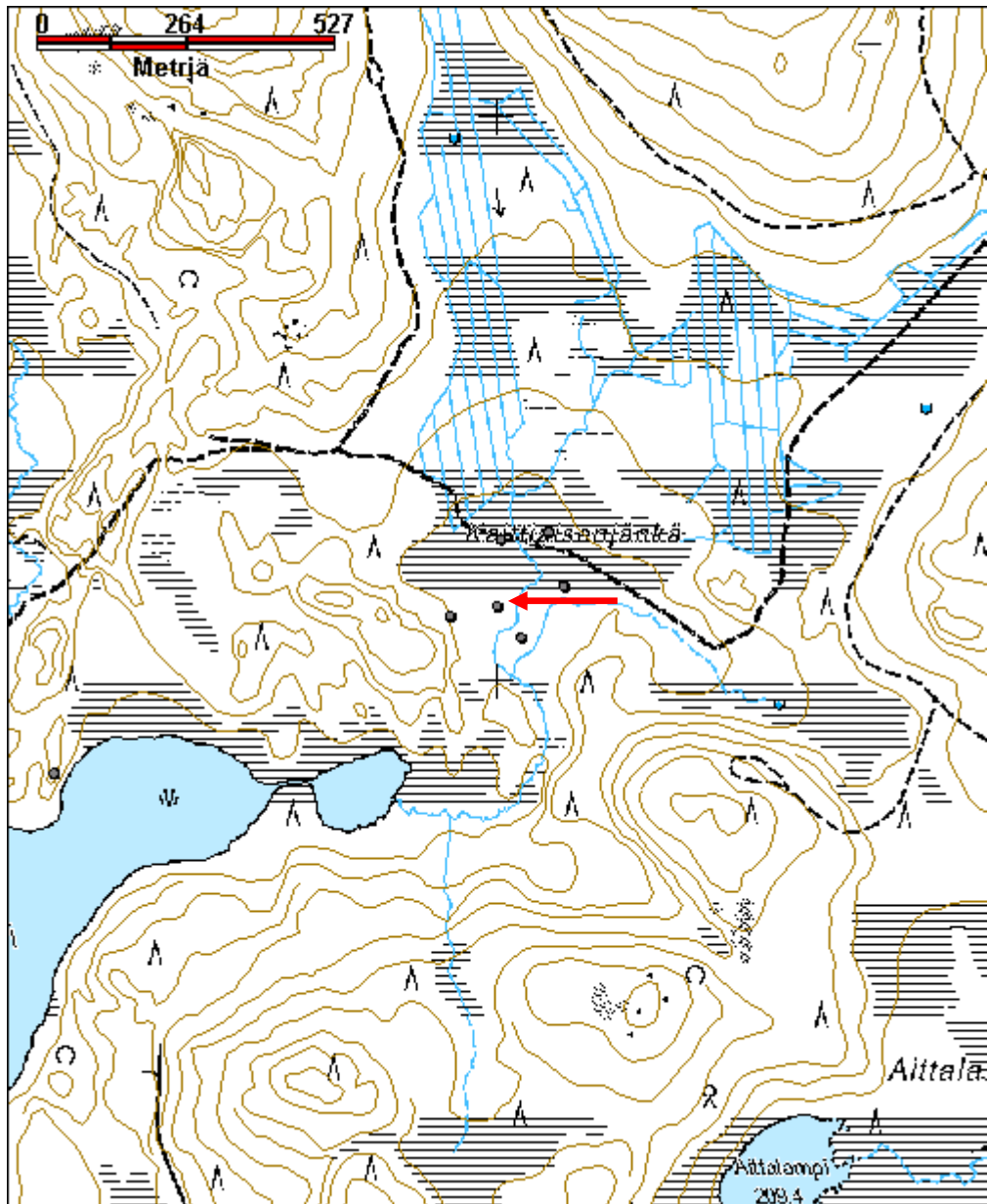
Viranomaisrekisterinro:		Kunto:	2 Keskinertainen
Arvotus:	8 Muu suojeluarvo	Olotila:	2 Ei käytössä
Selitys:		Kohteen suojelu:	9 Muu suojeluarvo
		Selitys:	

Ympäristön suojelu:	0 Ei määritelty
Selitys:	



Haasiopuista on hyvin vähän näkyvissä maan pinnalle, mutta ne tuntuvat turpeen läpi suossa.

Kohdetyyppi:	9 Valmistuspaikat/työpaikat	Copyright:	© Metsähallitus 2008 © Maanmittauslaitos 1/MML/08
Koordinaatit:	X 7416131, Y 3416999, Z 198	Mittakaava:	1:10000



Kaittäisenjänkä 3 heinäsuovan pohja

MH-tunnus: 151240

Kohdetyyppi:	9 Valmistuspaikat/työpaikat	Haltija:	181 Metsätalous Länsi-Lappi
Ajoitus:	7116 Uusi aika	Ylläpitäjä:	181 Metsätalous Länsi-Lappi
Rakentamisvuosi:		Kunta:	698 Rovaniemi
Lukumäärä:	1		

Koordinaattiselitys:		Geometria tuotettu:	4 Gps-mittaus, korjaamaton
Koordinaatit:	X 7416167, Y 3417117, Z 188	Löydöt:	

Taustatiedot

Löytyi inventoinnissa.

Ympäristön kuvaus

Kohde sijaitsee Kaittäisenjängän avosuolla, jossa kasvaa saraheinää.

Kohteen kuvaus

Suossa on pohjois-etelä suuntaisesti 10 metrin matkalla 5 cm vahvuisia heinäseipäitä ja rakennelman päädyissä on molemmin puolin metrin etäällä päälinjasta yhdet tukiseipäät. Seipäät ovat lahonneet tyveen saakka. ja niistä on jäljellä 20 - 50 cm pitkät tapit maan pinnalle. Tämän suovan päädyissä on neljä tappia 0,5x0,2 cm muodostamassa suorakaiteen muotoisessa rakennelmassa.

Kohteen rajaus

Kohde rajautuu pistemäisesti rakenteiden keskeltä mitattuun gps pisteeseen.

Tulkinta**Lisätietoja****Toimenpiteet****Tarkastukset**

Tila: 3 Toteutettu Laji: 6 Suojeluarvojen tarkastus Tarkastusvuosi: 2012
Tarkastuspvm: 4.6.2012 Tarkastaja: T. Karjalainen
Kuvaus:

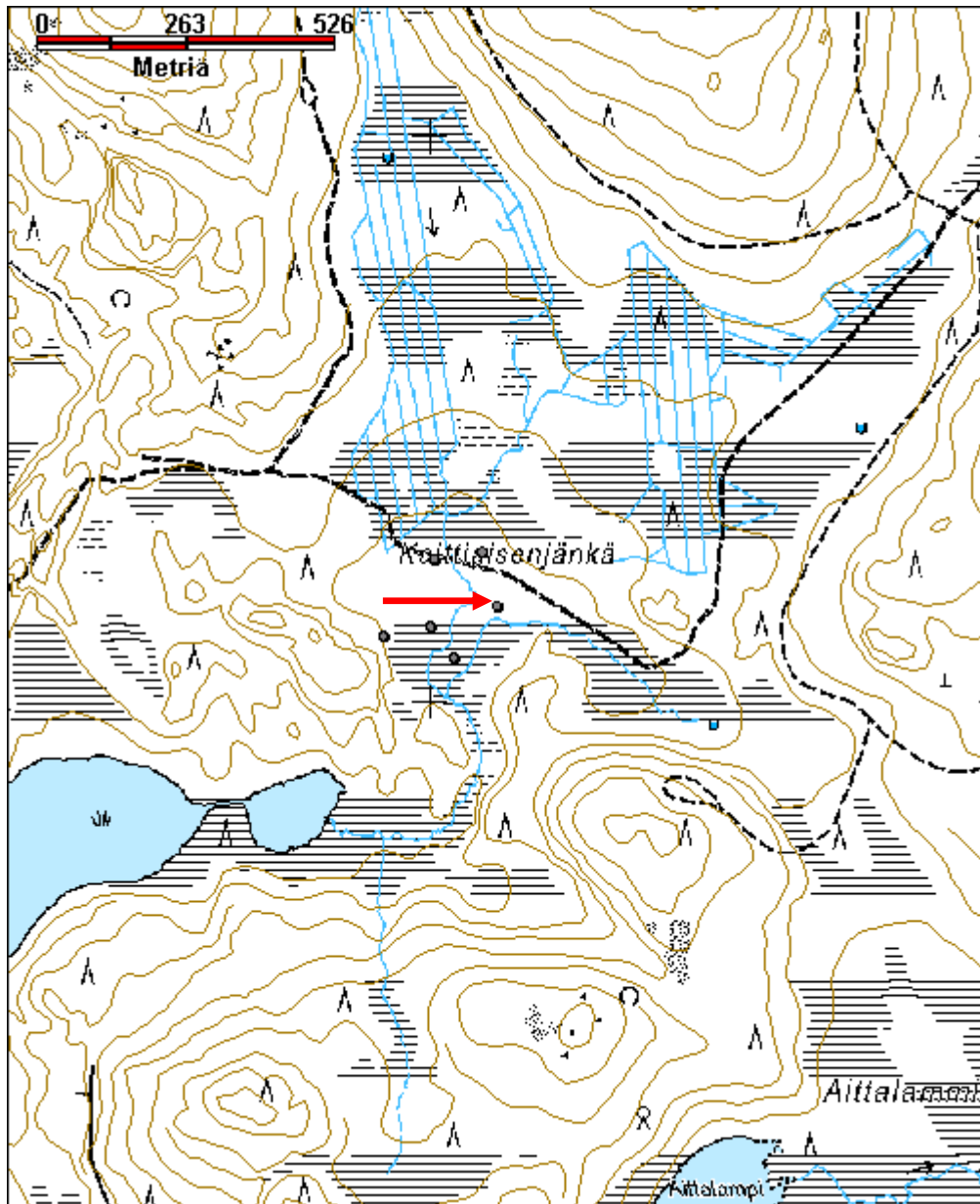
Viranomaisrekisterinro:		Kunto:	3 Huono
Arvotus:	8 Muu suojeluarvo	Olotila:	2 Ei käytössä
Selitys:		Kohteen suojelu:	9 Muu suojeluarvo
		Selitys:	

Ympäristön suojelu:	0 Ei määritelty
Selitys:	



Heinäsuovan pohjan rakenteita vetisellä suolla.

Kohdetyyppi:	9 Valmistuspaikat/työpaikat	Copyright:	© Metsähallitus 2008 © Maanmittauslaitos 1/MML/08
Koordinaatit:	X 7416167, Y 3417117, Z 188	Mittakaava:	1:10000



Kaittäisenjänkä 4 heinäsuovan pohja

MH-tunnus: 151244

Kohdetyyppi:	9 Valmistuspaikat/työpaikat	Haltija:	181 Metsätalous Länsi-Lappi
Ajoitus:	7116 Uusi aika	Ylläpitäjä:	181 Metsätalous Länsi-Lappi
Rakentamisvuosi:		Kunta:	698 Rovaniemi
Lukumäärä:	1		

Koordinaattiselitys:		Geometria tuotettu:	4 Gps-mittaus, korjaamaton
Koordinaatit:	X 7416262, Y 3417090, Z 188	Löydöt:	

Taustatiedot

Löytyi inventoinnissa.

Ympäristön kuvaus

Kohde sijaitsee Kaittäisenjängän avosuolla, jossa kasvaa saraheinää.

Kohteen kuvaus

Suossa on pohjois-etelä suuntaisesti 10 metrin matkalla 5 cm vahvuisia heinäseipäitä ja rakennelman päädyissä on molemmin puolin metrin etäällä päälinjasta yhdet tukiseipäät. Seipäät ovat lahonneet tyveen saakka. ja niistä on jäljellä 20 - 50 cm pitkät tapit maan pinnalle. Tämän suovan päädyissä on neljä tappia 0,5x0,2 cm muodostamassa suorakaiteen muotoisessa rakennelmassa.

Kohteen rajaus

Kohde rajautuu pistemäisesti rakenteiden keskeltä mitattuun gps pisteeseen.

Tulkinta**Lisätietoja****Toimenpiteet****Tarkastukset**

Tila: 3 Toteutettu Laji: 6 Suojeluarvojen tarkastus Tarkastusvuosi: 2012
Tarkastuspvm: 4.6.2012 Tarkastaja: T. Karjalainen
Kuvaus:

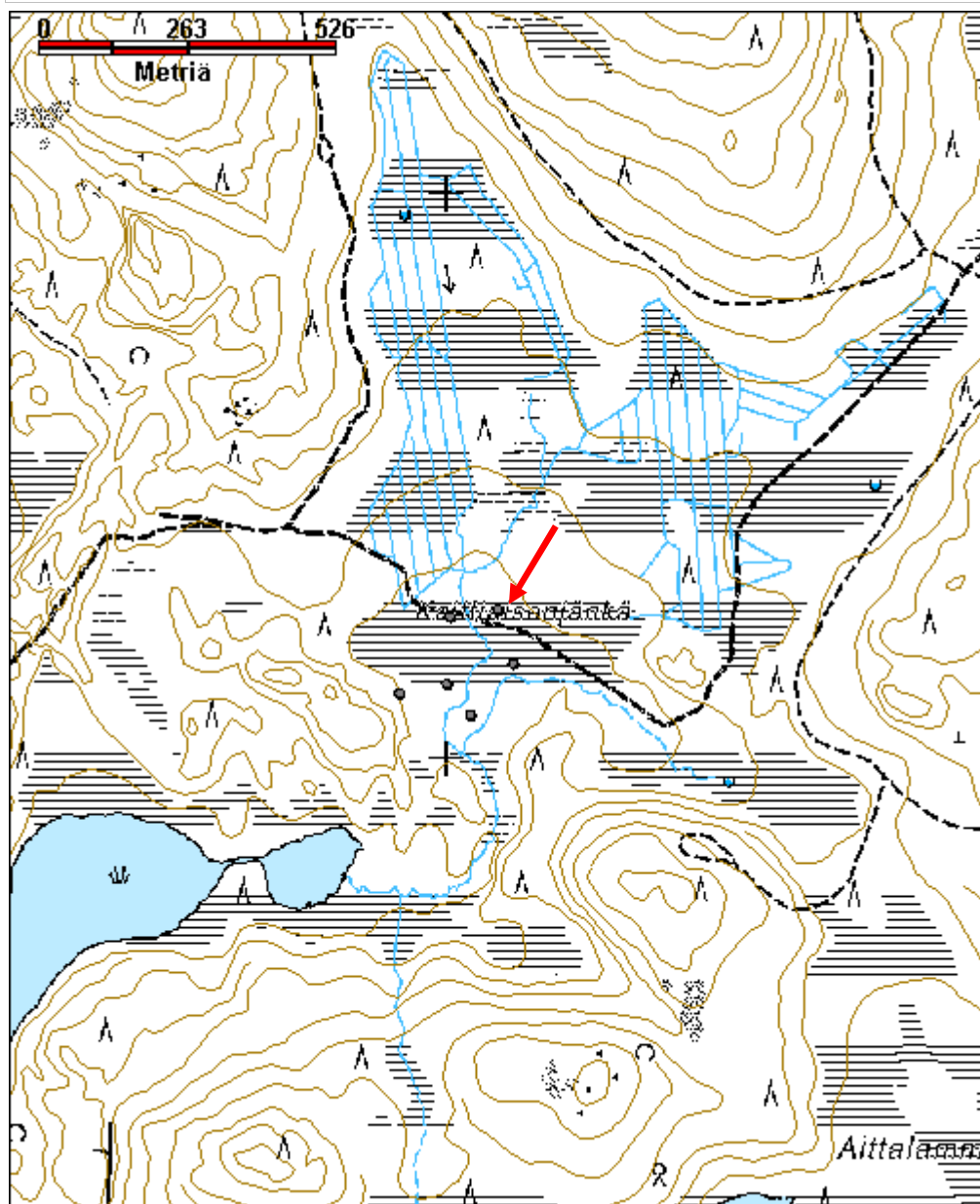
Viranomaisrekisterinro:		Kunto:	3 Huono
		Olotila:	2 Ei käytössä
Arvotus:	8 Muu suojeluarvo	Kohteen suojelu:	9 Muu suojeluarvo

Selitys:	Selitys:
Ympäristön suojelu:	0 Ei määritelty
Selitys:	



Suovan puurakenteita.

Kohdetyyppi:	9 Valmistuspaikat/työpaikat	Copyright:	© Metsähallitus 2008 © Maanmittauslaitos 1/MML/08
Koordinaatit:	X 7416262, Y 3417090, Z 188	Mittakaava:	1:10000



Kaittäisenjänkä 5 heinäsuovan pohja

MH-tunnus: 151246

Kohdetyyppi:	9 Valmistuspaikat/työpaikat	Haltija:	181 Metsätalous Länsi-Lappi
Ajoitus:	7116 Uusi aika	Ylläpitäjä:	181 Metsätalous Länsi-Lappi
Rakentamivuosi:		Kunta:	698 Rovaniemi
Lukumäärä:	1		

Koordinaattiselitys:		Geometria tuotettu:	4 Gps-mittaus, korjaamaton
Koordinaatit:	X 7416250, Y 3417005, Z 188	Löydöt:	

Taustatiedot

Löytyi inventoinnissa.

Ympäristön kuvaus

Kohde sijaitsee Kaittäisenjängän avosuolla, jossa kasvaa saraheinää ja pajuja.

Kohteen kuvaus

Suossa on itä-länsi -suuntaisessa rivissä 9 metrin matkalla tappeja ja niiden molemmin puolin saman suuntaisesti metrin etäisyydellä pitkittäiset pyöreät honkapuut. Itäpäädyssä on keskiruodon kohdalla 3 metrin seiväs ja sivuruotojen kohdalla 1 ja 1,5 metrin seipäät. Suova on hyvin säilynyt ja sen pohjoispuolelta 10 metrin päästä kulkee moottorikelkkareitti.

Kohteen rajaus

Kohde rajautuu pistemäisesti rakenteiden keskeltä mitattuun gps pisteeseen.

Tulkinta**Lisätietoja****Toimenpiteet****Tarkastukset**

Tila: 3 Toteutettu Laji: 6 Suojeluarvojen tarkastus Tarkastusvuosi: 2012
Tarkastuspvm: 4.6.2012 Tarkastaja: T. Karjalainen
Kuvaus:

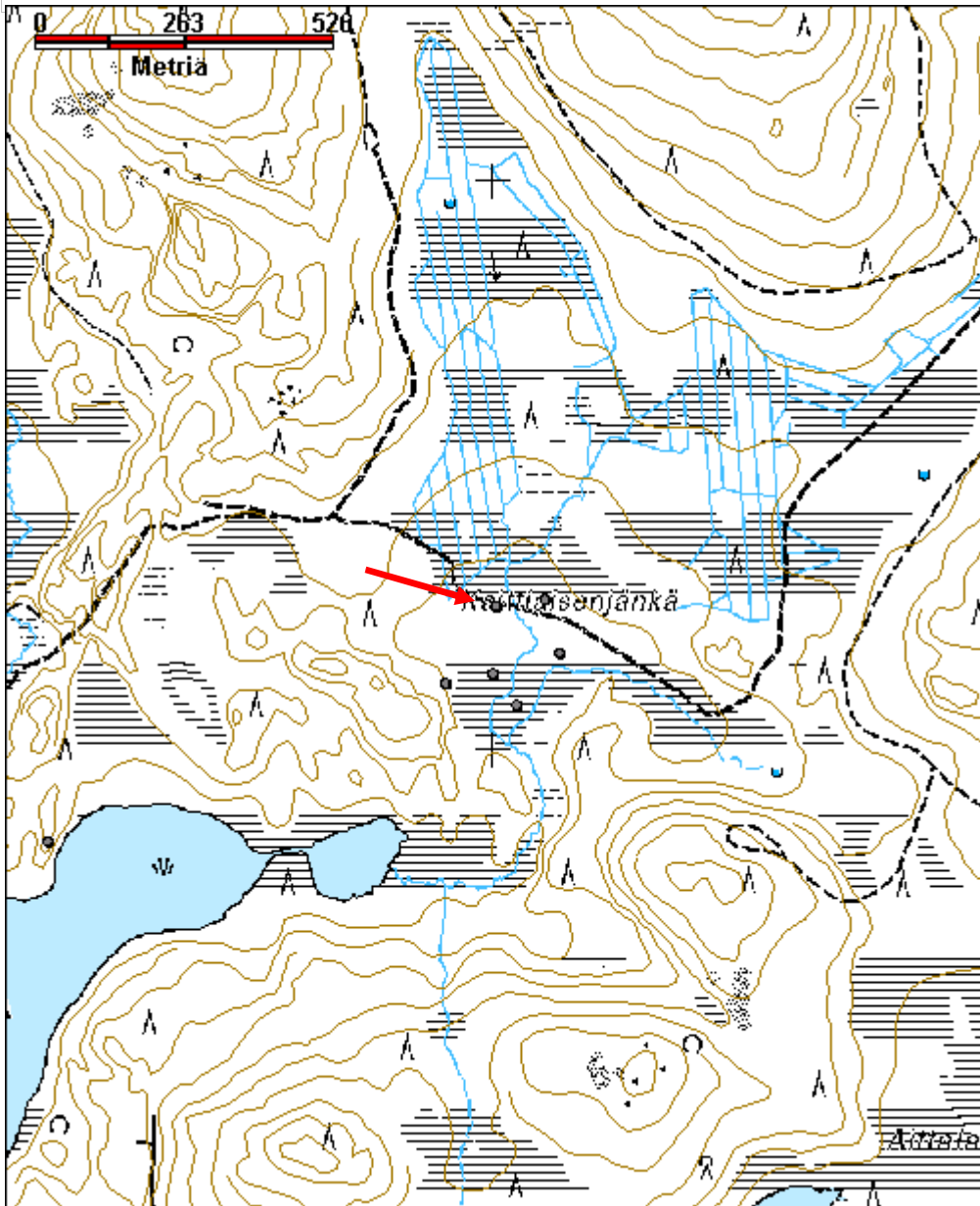
Viranomaisrekisterinro:		Kunto:	1 Hyvä
		Olotila:	2 Ei käytössä
Arvotus:	8 Muu suojeluarvo	Kohteen suojelu:	9 Muu suojeluarvo

Selitys:	Selitys:
Ympäristön suojelu:	0 Ei määritelty
Selitys:	



Suova on parhaiten säilynyt Kaittiaisnjängän rakenteista.

Kohdetyyppi:	9 Valmistuspaikat/työpaikat	Copyright:	© Metsähallitus 2008 © Maanmittauslaitos 1/MML/08
Koordinaatit:	X 7416250, Y 3417005, Z 188	Mittakaava:	1:10000



Mukkajoki 2 heinäsuovan pohja

MH-tunnus: 152913

Kohdetyyppi:	9 Valmistuspaikat/työpaikat	Haltija:	181 Metsätalous Länsi-Lappi
Ajoitus:	7116 Uusi aika	Ylläpitäjä:	181 Metsätalous Länsi-Lappi
Rakentamisvuosi:		Kunta:	698 Rovaniemi
Lukumäärä:	1		

Koordinaattiselitys:		Geometria tuotettu:	4 Gps-mittaus, korjaamaton
Koordinaatit:	X 7422584, Y 3471349, Z 168	Löydöt:	

Taustatiedot

Löytyi inventoinnissa.

Ympäristön kuvaus

Kohde sijaitsee avoimella aapasuolla, jossa kasvaa saraheinää.

Kohteen kuvaus

Paikalla on 4 x 1 metrin kokoinen niittysuovan pohja. Pitkät sivut kulkevat pohjoisesta etelään. Suosta pilkistää kolme pystypuuta, jotka ovat lahonneet poikki. Niiden juurella on kirveellä veistettyjä 10 cm vahvuisia poikkipuuta, jotka ovat jo osittain suon sisässä.

Kohteen rajaus

Kohde rajautuu pistemäisesti rakennelman keskeltä mitattuun gps pisteeseen.

Tulkinta

Heinäsuovan pohja.

Lisätietoja***Toimenpiteet******Tarkastukset***

Tila: 3 Toteutettu Laji: 6 Suojeluarvojen tarkastus Tarkastusvuosi: 2012
Tarkastuspvm: 13.9.2012 Tarkastaja: T. Karjalainen
Kuvaus:

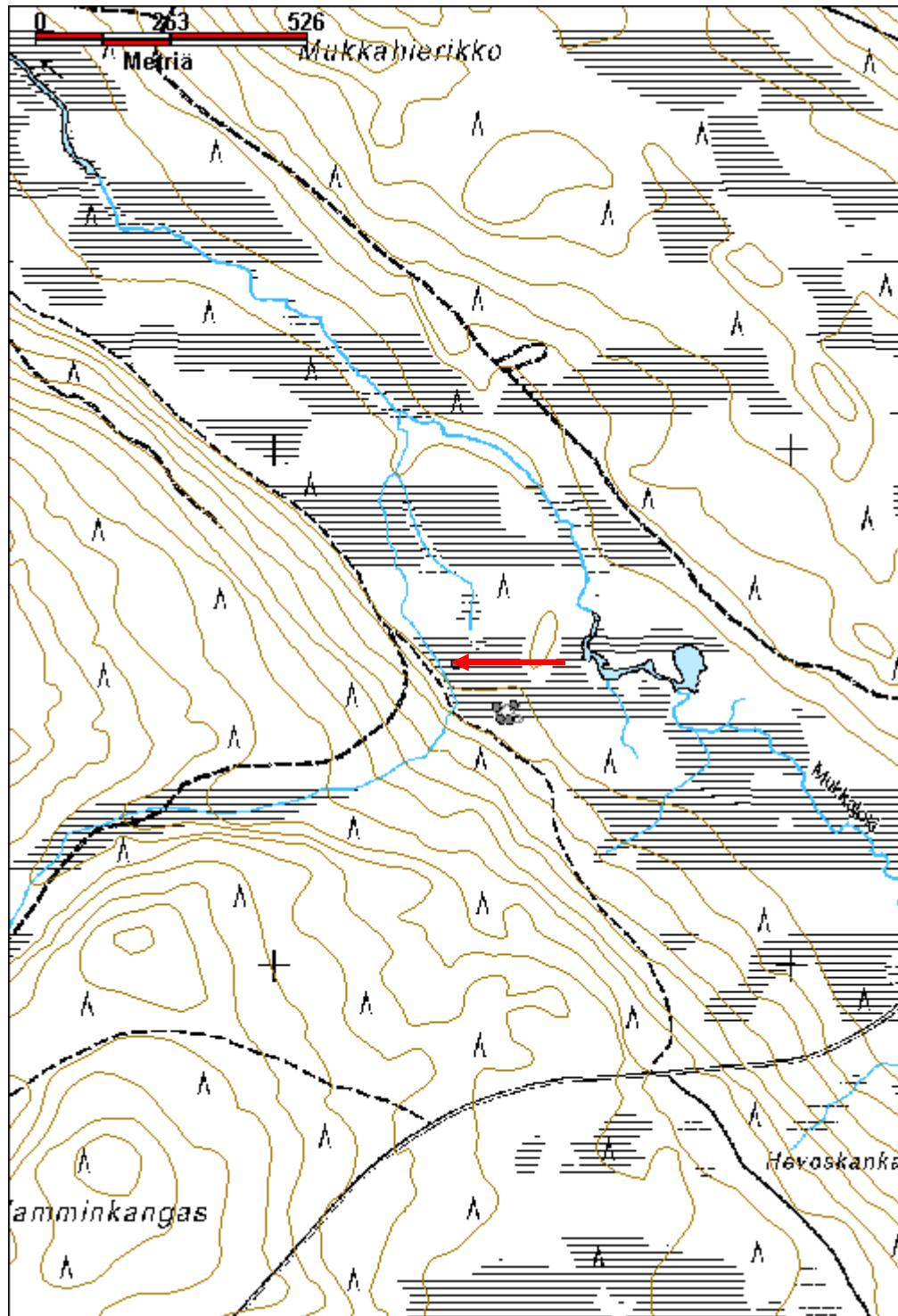
Viranomaisrekisterinro:		Kunto:	3 Huono
Arvotus:	8 Muu suojeluarvo	Olotila:	2 Ei käytössä
Selitys:		Kohteen suojelu:	9 Muu suojeluarvo
		Selitys:	

Ympäristön suojelu:	0 Ei määritelty 36697 Rovajärven ampuma-alue; M-1,M-2,MY, W,
Selitys:	



Suovan pohja sijaitsee avoimella aapasuolla, jossa kasvaa heinää. Suo on vetinen ja upottava.

Kohdetyyppi:	9 Valmistuspaikat/työpaikat	Copyright:	© Metsähallitus 2008 © Maanmittauslaitos 1/MML/08
Koordinaatit:	X 7422584, Y 3471349, Z 168	Mittakaava:	1:10000



Ruostejänkä 3 heinäsuovan pohja

MH-tunnus: 153140

Kohdetyyppi:	9 Valmistuspaikat/työpaikat	Haltija:	181 Metsätalous Länsi-Lappi
Ajoitus:	7116 Uusi aika	Ylläpitäjä:	181 Metsätalous Länsi-Lappi
Rakentamivuosi:		Kunta:	698 Rovaniemi
Lukumäärä:	1		

Koordinaattiselitys:		Geometria tuotettu:	4 Gps-mittaus, korjaamaton
Koordinaatit:	X 7421663, Y 3447852, Z 179	Löydöt:	

Taustatiedot

sutigis

Ympäristön kuvaus

Vetinen aapasuo, jossa kasvaa saraheinää.

Kohteen kuvaus

Paikalla on heinäsuovan pohja, joka kulkee 7 metrin matkan idästä länteen ja 10 metriä pohjoisesta etelään. ja on siis T:n muotoinen. Suovasta näkyy maan pinnalle 5 ranteen vahvuista ja puolen metrin pituista riukua ja suon pinnassa on muutamia lahonneita riukuja. Turpeen läpi tuntuu suon sisässä tolpparivejä.

Kohteen rajaus

Kohde rajautuu pistemäisesti rakennelman keskeltä mitattuun gps pisteeseen.

Tulkinta

Heinäsuovan pohja. Suovaa on käytetty luonnonniityn saraheinän kuivaamiseen ja tallettamiseen talveen asti, jolloin heinät ajettiin pois suopohjan jäädyttyä.

Lisätietoja**Toimenpiteet****Tarkastukset**

Tila: 3 Toteutettu Laji: 6 Suojeluarvojen tarkastus Tarkastusvuosi: 2012
Tarkastuspvm: 20.9.2012 Tarkastaja: T. Karjalainen
Kuvaus:

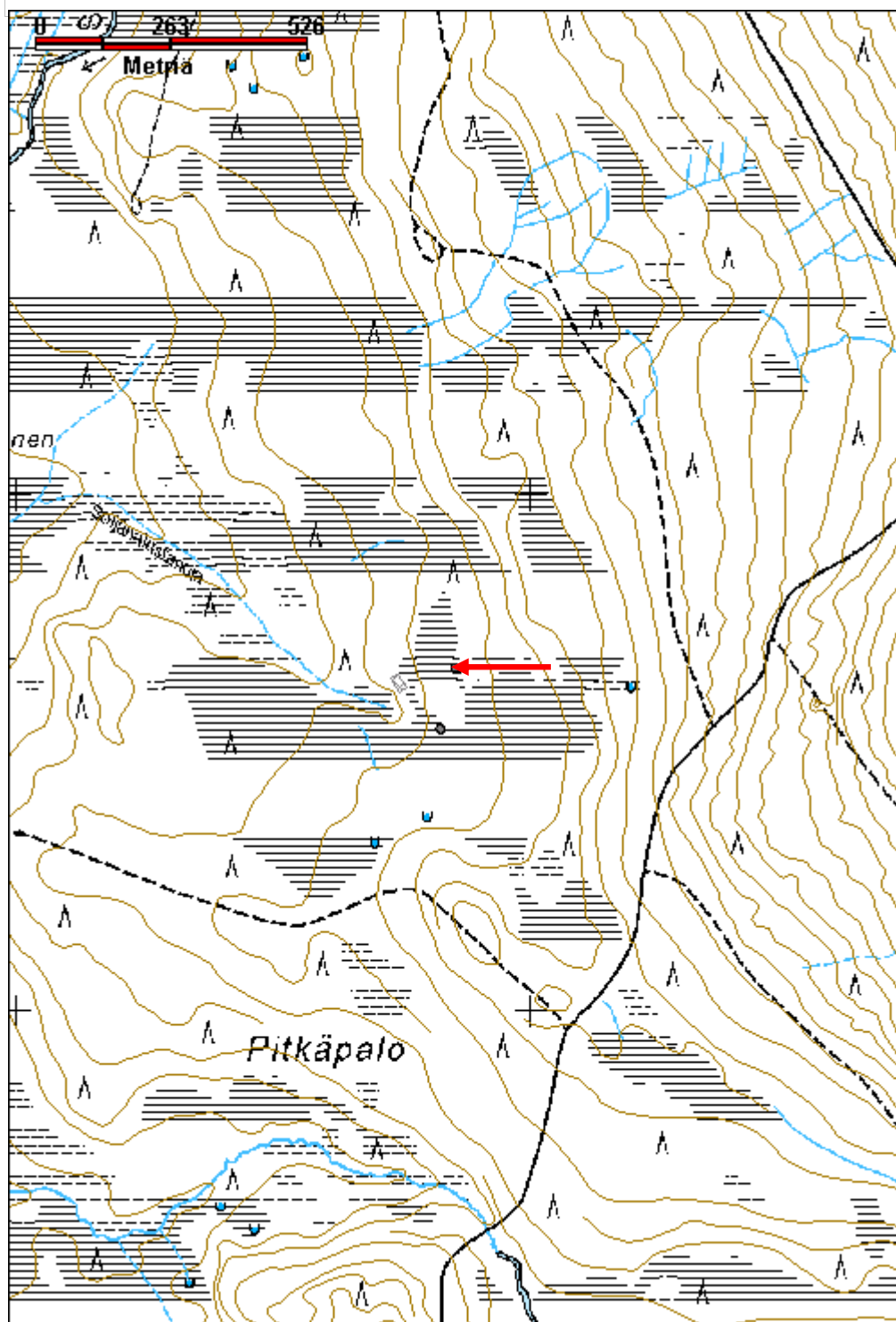
Viranomaisrekisterinro:**Kunto:** 3 Huono**Olotila:** 2 Ei käytössä**Arvotus:** 8 Muu suojeluarvo**Kohteen suojelu:** 9 Muu suojeluarvo

Selitys:	Selitys:
Ympäristön suojele:	0 Ei määritelty
Selitys:	



Heinäsuovan puiset rakenteet ovat sortuneet vetiseen suohon.

Kohdetyyppi:	9 Valmistuspaikat/työpaikat	Copyright:	© Metsähallitus 2008 © Maanmittauslaitos 1/MML/08
Koordinaatit:	X 7421663, Y 3447852, Z 179	Mittakaava:	1:10000



Pissinmutka 1 hiilimiilu	MH-tunnus: 153154
---------------------------------	--------------------------

Kohdetyyppi:	9 Valmistuspaikat/työpaikat	Haltija:	181 Metsätalous Länsi-Lappi
Ajoitus:	7116 Uusi aika	Ylläpitäjä:	181 Metsätalous Länsi-Lappi
Rakentamisvuosi:		Kunta:	698 Rovaniemi
Lukumäärä:	4		

Koordinaattiselitys:	Geometria tuotettu:
Koordinaatit:	4 Gps-mittaus, korjaamaton
X 7381133, Y 3429516, Z 136	Löydöt:

Taustatiedot

sutigis

Ympäristön kuvaus

Kohteessa on juuri tehty hakkuu, maasto on mäntykangasta ja suon reunaa.

Kohteen kuvaus

Paikalla on neljä hiilimiilua, jotka ovat ympyräkehiä. Rakennelmissa on uloimpana metrin levyinen oja, sitten 50 cm korkea 1,5 metrin levyinen valli ja sisällä tasainen keskusalue.

Miilu 1 pisteessä x 3429543, y 7381153. Pyöreä, halkaisija ojan ulkoreunasta mitattuna 16 metriä. Miilun etelä- ja koillispuolella on 5 x 4 x 0,5 metrin kokoiset kivikasat. Miilun pohjoispuolella on 1 x 2 x 1 metrin kokoinen hiilikasa turpeen alla.

Miilu 2 pisteessä x 3429529, y 7381130. Halkaisija 15 metriä. Miilu sijaitsee 4 metrin etäisyydellä miilusta 1. Metsäkone on ajanut rakennelman yli ja vallin hiilet ovat tulleet renkaiden ajourien kohdalta esille.

Miilu 3 pisteessä x 3429511, y 7381134. Sijaitsee 4 metrin etäisyydellä miilusta 2. Halkaisija on 15 metriä. Rakennelman yli on ajettu metsäkoneella, mutta rakenne ei ole vaurioitunut. Miilun eteläpuolella 5 metrin etäisyydellä on 5 x 7 x 1,5 metrin kokoinen hiilikasa ja sen vierellä kivikasoja.

Miilu 4 pisteessä x 3429493, y 7381116. Halkaisija on 15 metriä. Sijaitsee 4 metrin etäisyydellä miilusta 3. Rakennelman yli on ajettu metsäkoneella, mutta rakenteet eivät juuri ole vaurioituneet. Miilun pohjoispuolella on maakuoppia, josta on otettu maata miiluihin.

Kohteen rajaus

Kohde rajautuu aluemaisesti neljästä miilusta mitattujen gps pisteiden ylle.

Tulkinta

Hiilimiiluja

Lisätietoja

Miilut ovat pinnaltaan osittain vaurioituneet metsänkorjuussa. Metsäkone on ajanut miilujen yli ja renkaiden jättämät urat ovat tuoneet hiiliä maan pinnalle.

Toimenpiteet**Tarkastukset**

Tila: 3 Toteutettu Laji: 6 Suojeluarvojen tarkastus Tarkastusvuosi: 2012
 Tarkastuspvm: 1.10.2012 Tarkastaja: T. Karjalainen
 Kuvaus:

Viranomais- rekisterinro:		Kunto:	2 Keskinertainen
Arvotus:	8 Muu suojeluarvo	Olotila:	2 Ei käytössä
Selitys:		Kohteen suojelu:	9 Muu suojeluarvo
		Selitys:	

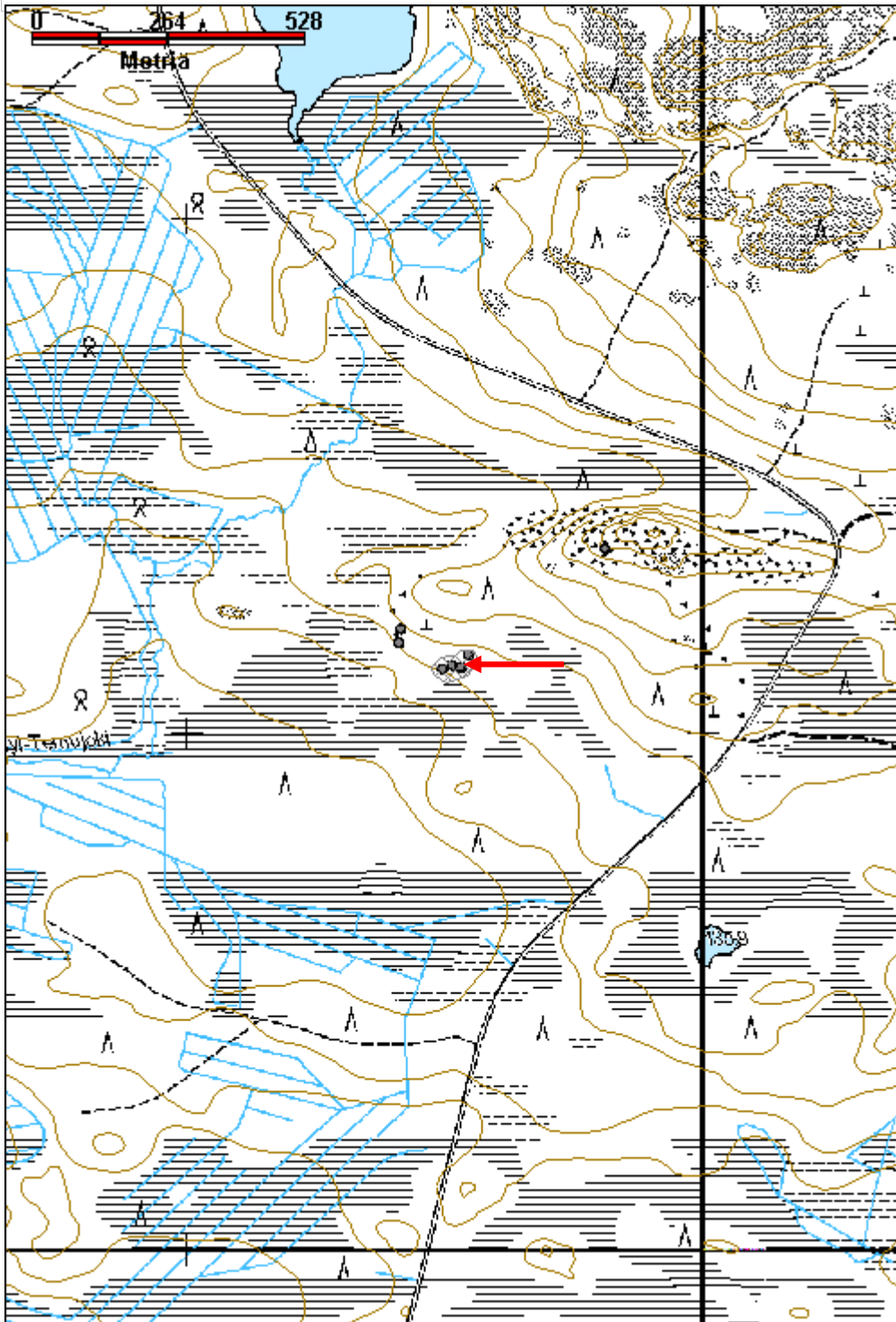
Ympäristön suojelu:	0 Ei määritelty
--------------------------------	-----------------

Selitys:	
-----------------	--



Hiilimiilut erottuvat laakeina, ympäristöstään koholla olevina kehinä maastossa.

Kohdetyyppi:	9 Valmistuspaikat/työpaikat	Copyright:	© Metsähallitus 2008 © Maanmittauslaitos 1/MML/08
Koordinaatit:	X 7381133, Y 3429516, Z 136	Mittakaava:	1:10000



Pissinmutka 2 hiilimiilu	MH-tunnus: 153155
---------------------------------	--------------------------

Kohdetyyppi:	9 Valmistuspaikat/työpaikat	Haltija:	181 Metsätalous Länsi-Lappi
Ajoitus:	7116 Uusi aika	Ylläpitäjä:	181 Metsätalous Länsi-Lappi
Rakentamisvuosi:		Kunta:	698 Rovaniemi
Lukumäärä:	1		

Koordinaattiselitys:	Geometria tuotettu:
Koordinaatit:	Löydöt:
X 7381177, Y 3429409, Z 136	4 Gps-mittaus, korjaamaton

<i>Taustatiedot</i>
sutigis
<i>Ympäristön kuvaus</i>
Hakkuuaukea, mäntymetsä suon reunassa.
<i>Kohteen kuvaus</i>
Paikalla on soikea hiilimiilu, jonka pitkä sivu kulkee koillisesta lounaaseen ja sen pituus on 16 metriä. Leveä sivu on 14 metriä pitkä. Miilun pohjoisreunassa on 4 x 5 x 1,5 metrin kokoinen kivikasa, johon on koottu kivet miilun paikalta. Rakenne on samanlainen kuin Pissinmutka 1 miiluissa.
<i>Kohteen rajaus</i>
Kohde rajautuu pistemäisesti miilun keskeltä mitattuun gps pisteeseen.
<i>Tulkinta</i>
Hiilimiilu, jonka vieressä on miilupirtti.
<i>Lisätietoja</i>

<i>Toimenpiteet</i>

<i>Tarkastukset</i>
Tila: 3 Toteutettu Laji: 6 Suojeluarvojen tarkastus Tarkastusvuosi: 2012
Tarkastuspvm: 1.10.2012 Tarkastaja: T. Karjalainen
Kuvaus:

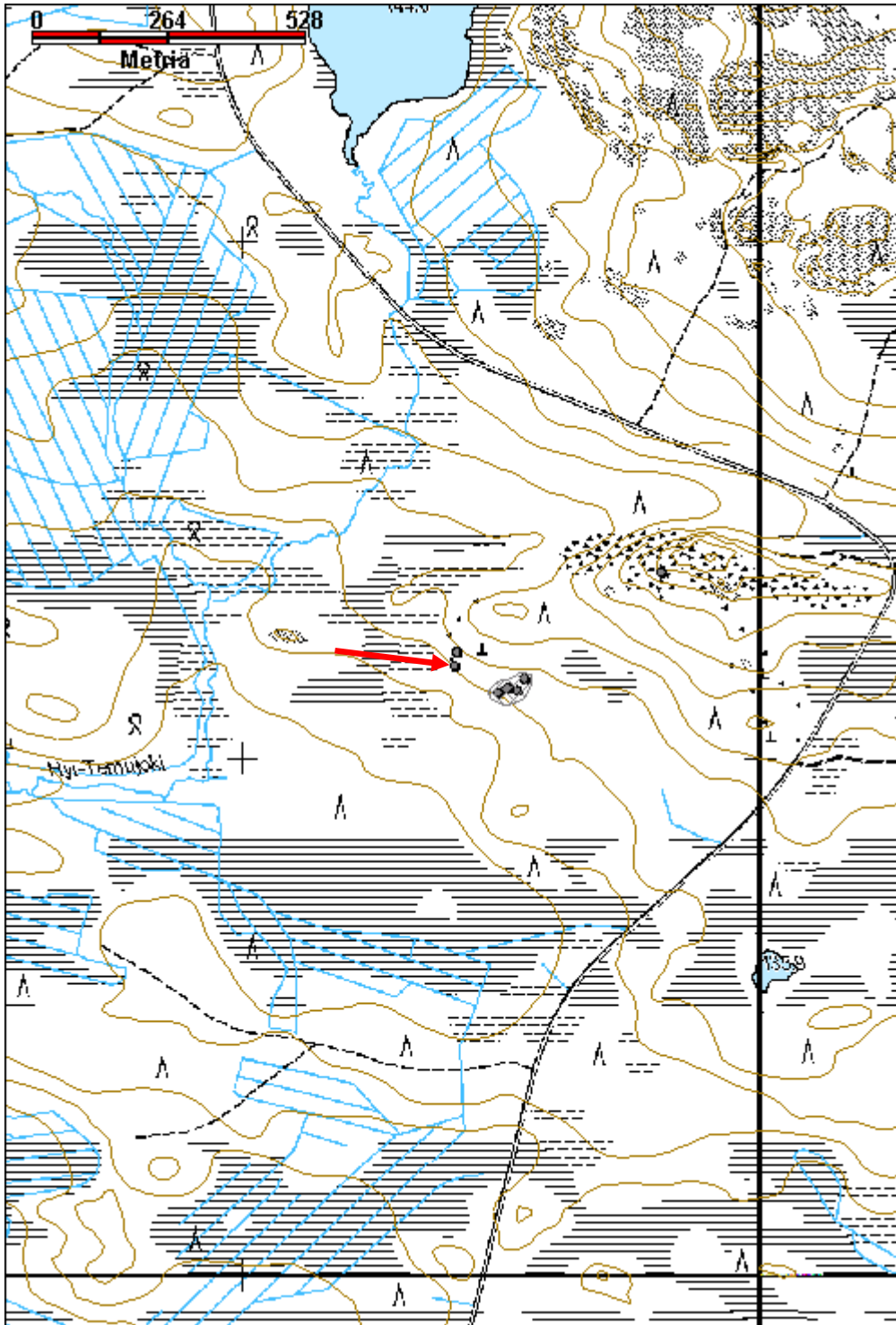
Viranomaisrekisterinro:	Kunto: 2 Keskinertainen
Arvotus: 8 Muu suojeluarvo	Olotila: 2 Ei käytössä
Selitys:	Kohteen suojelu: 9 Muu suojeluarvo
	Selitys:

Ympäristön suojelu:	0 Ei määritelty
Selitys:	



Miilu erottuu laakeana kehänä, jonka vieressä, kuvassa oikealla on kiviraunio.

Kohdetyyppi:	9 Valmistuspaikat/työpaikat	Copyright:	© Metsähallitus 2008 © Maanmittauslaitos 1/MML/08
Koordinaatit:	X 7381177, Y 3429409, Z 136	Mittakaava:	1:10000



Molkojoki kalamaja jäännös

MH-tunnus: 152747

Kohdetyyppi:	1 Asuinpaikat	Haltija:	181 Metsätalous Länsi-Lappi
Ajoitus:	7116 Uusi aika	Ylläpitäjä:	181 Metsätalous Länsi-Lappi
Rakentamivuosi:		Kunta:	0
Lukumäärä:	2		

Koordinaattiselitys:		Geometria tuotettu:	4 Gps-mittaus, korjaamaton
Koordinaatit:	X 7450507, Y 3423774, Z 154	Löydöt:	

Taustatiedot

Kalamaja, merkintä vanhassa kartassa

Ympäristön kuvaus

Kohde sijaitsee Molkojoen länsirannalla, 20 metrin etäisyydellä joesta. Paikalla kasvaa sekametsä ja kämpän eteläpuolella on pieni heinäpiha.

Kohteen kuvaus

Pisteessä x 3423774, y 7450507 on 3 x 3,5 metrin kokoisen kämpän raunio, jonka seinät erottuvat turvevallina. Joen puolella lännessä on betonista valettu ulko-oven porras. Päällä kasvaa koivun ja männyn taimia.

Pisteessä x 3423757, y 7450499 on 2 x 1,5 x 0,5 metrin kokoinen kuoppa, jonka eteläreunalla on kiviä. Kuopassa on naulatun laudan jäännökset. Rakennelma on kalakellari.

Kohteen rajaus

Kohde rajautuu aluemaisesti rakenteiden ylle.

Tulkinta

Kalamaja ja kalakellari.

Lisätietoja***Toimenpiteet******Tarkastukset***

Tila: 3 Toteutettu Laji: 6 Suojeluarvojen tarkastus Tarkastusvuosi: 2012
Tarkastuspvm: 3.9.2012 Tarkastaja: T. Karjalainen
Kuvaus:

Viranomaisrekisterinro:

Kunto: 3 Huono

Arvotus:	99 Ei suojeluarvoa	Olotila:	2 Ei käytössä
Selitys:		Kohteen suojelu:	99 Ei suojeluarvoa
		Selitys:	

Ympäristön suojelu:	0 Ei määritelty
Selitys:	

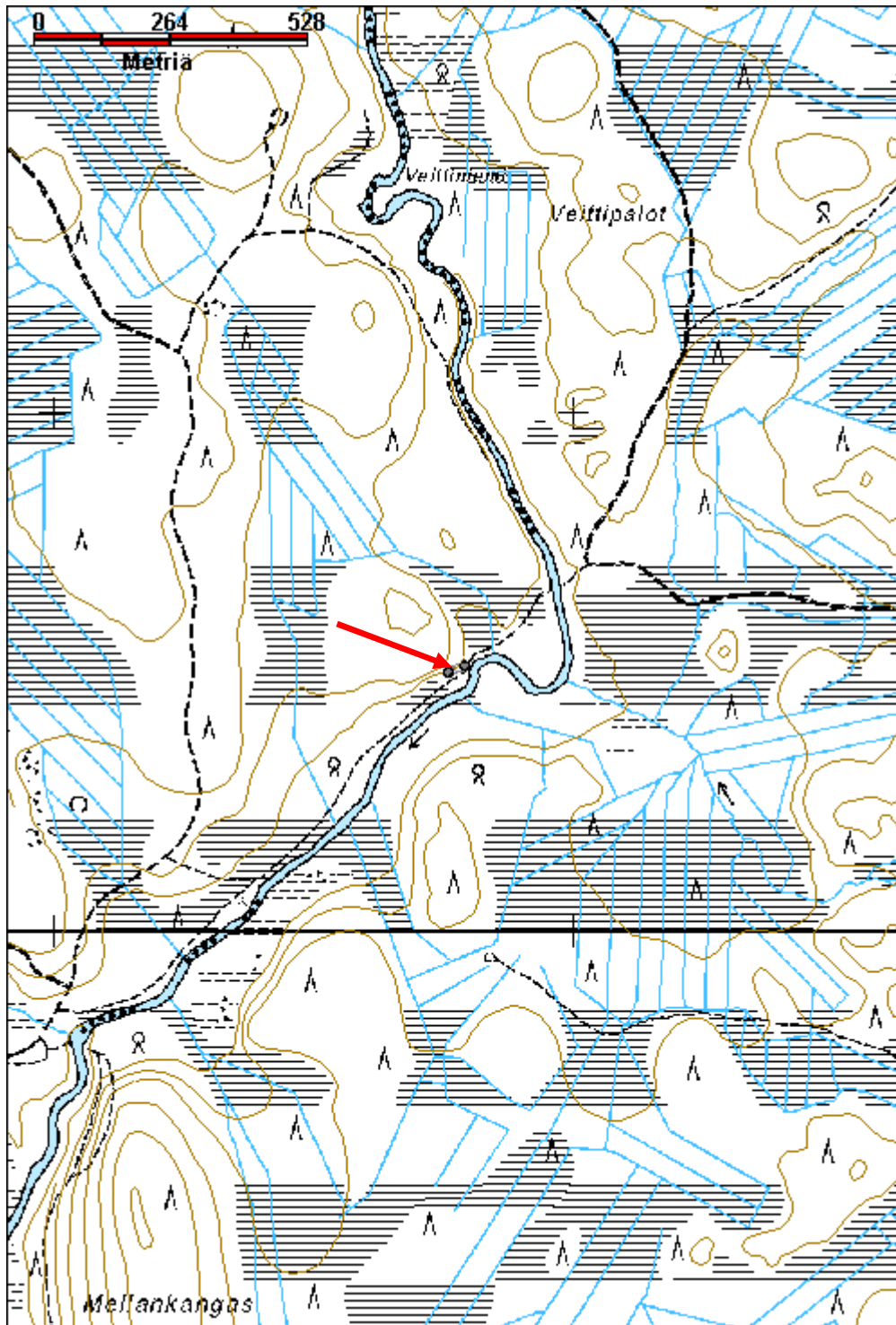


Kalamajan porras.



Kalamaja kuvan taka-alalla puiden alla.

Kohdetyyppi:	1 Asuinpaikat	Copyright:	© Metsähallitus 2008 © Maanmittauslaitos 1/MML/08
Koordinaatit:	X 7450507, Y 3423774, Z 154	Mittakaava:	1:10000



Perttausjärvi kellari jäännös	MH-tunnus: 150830
--------------------------------------	--------------------------

Kohdetyyppi:	9 Valmistuspaikat/työpaikat	Haltija:	181 Metsätalous Länsi-Lappi
Ajoitus:	7116 Uusi aika	Ylläpitäjä:	181 Metsätalous Länsi-Lappi
Rakentamisvuosi:		Kunta:	698 Rovaniemi
Lukumäärä:			

Koordinaattiselitys:	Geometria tuotettu:
Koordinaatit: X 7443279, Y 3429559, Z 207	4 Gps-mittaus, korjaamaton
	Löydöt:

Taustatiedot

Löytyi inventoinnissa.

Ympäristön kuvaus

Kohde sijaitsee Perttausjärven eteläpäästä noin 150 metrin päässä etelään kohoavassa kivisessä rinteessä. Kohteen itäpuolelta kulkee hiekkatie 10 metrin päästä kellarista järven rantaan. Kellarin oviaukko on järvelle päin ja kellarikummun päällä näkyy kiveystä. Paikalla on ilmeisesti sijainnut metsätyökämpä.

Kohteen kuvaus

Kohteessa on kellari, jonka koko on 5 x 5 metriä ja korkeus noin 2 metriä. Kellarin seinät on tehty pyöröhirsistä ja ovi laudoista. Oven suut on kylmämuurattu luonnonkivistä.

Kohteen rajaus

Kohde rajautuu pistemäisesti havaittujen rakenteiden keskipisteeseen.

Tulkinta

Metsätyökämpän maakellari.

Lisätietoja**Toimenpiteet****Tarkastukset**

Tila: 3 Toteutettu Laji: 6 Suojeluarvojen tarkastus Tarkastusvuosi: 2012
 Tarkastuspvm: 22.5.2012 Tarkastaja: T. Karjalainen
 Kuvaus:

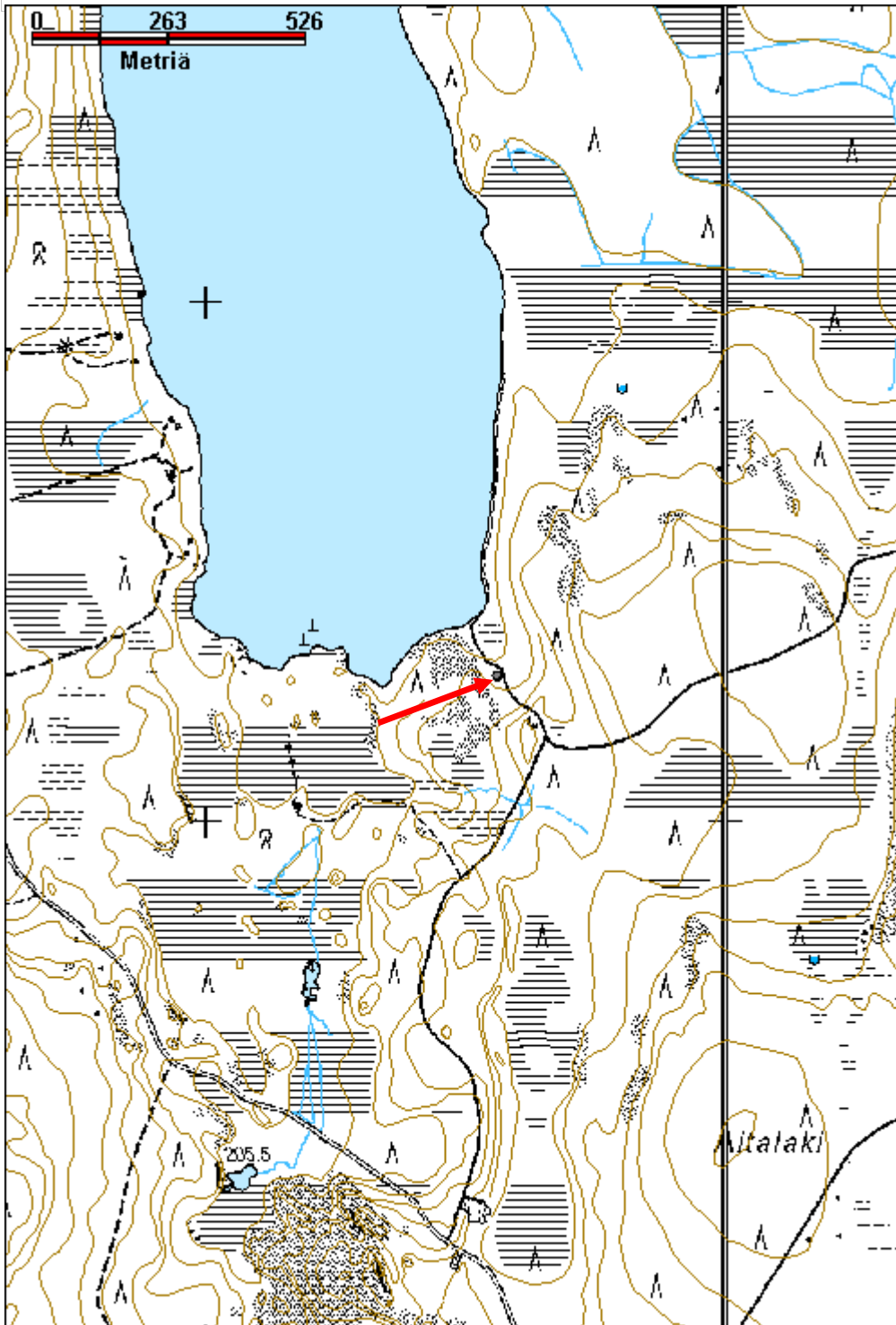
Viranomaisrekisterinro:	Kunto: 1 Hyvä
	Olotila: 2 Ei käytössä
Arvotus: 8 Muu suojeluarvo	Kohteen suojelu: 9 Muu suojeluarvo

Selitys:	Selitys:
Ympäristön suojelu:	0 Ei määritelty
Selitys:	



Kellarin oviaukot on kivetty ja päällä on maakumpu.

Kohdetyyppi:	9 Valmistuspaikat/työpaikat	Copyright:	© Metsähallitus 2008 © Maanmittauslaitos 1/MML/08
Koordinaatit:	X 7443279, Y 3429559, Z 207	Mittakaava:	1:10000



Ruuhijärvi 1 kellari

MH-tunnus: 151203

Kohdetyyppi:	9 Valmistuspaikat/työpaikat	Haltija:	181 Metsätalous Länsi-Lappi
Ajoitus:	7116 Uusi aika	Ylläpitäjä:	181 Metsätalous Länsi-Lappi
Rakentamisvuosi:		Kunta:	698 Rovaniemi
Lukumäärä:	1		

Koordinaattiselitys:		Geometria tuotettu:	4 Gps-mittaus, korjaamaton
Koordinaatit:	X 7415767, Y 3416123, Z 194	Löydöt:	

Taustatiedot

Ilmoitus metsähallituksen työntekijöiltä.

Ympäristön kuvaus

Kohde sijaitsee Ruuhijärven pohjoisrannalla mäntyä kasvavassa niemessä. Maaperä on hiekkaa ja aluskasvillisuus puolukkaa.

Kohteen kuvaus

Kohteessa on maahan kaivetun kellarin jäännös, jonka oviaukko on pohjoiseen. Kammin huone on 3 x 2,5 metrin kokoinen. Huoneesta lähtee 2,5 metrin käytävä oviaukkoon. Ympäriällä on 2 metriä leveät vallit, joka koostuvat hiekasta. Valleilla kasvaa mäntyjä.

Kohteen rajaus

Kohde rajautuu pistemäisesti kellarin keskeltä mitattuun gps pisteeseen.

Tulkinta

Maakellari

Lisätietoja**Toimenpiteet****Tarkastukset**

Tila: 3 Toteutettu Laji: 6 Suojeluarvojen tarkastus Tarkastusvuosi: 2012
Tarkastuspvm: 4.6.2012 Tarkastaja: T. Karjalainen
Kuvaus:

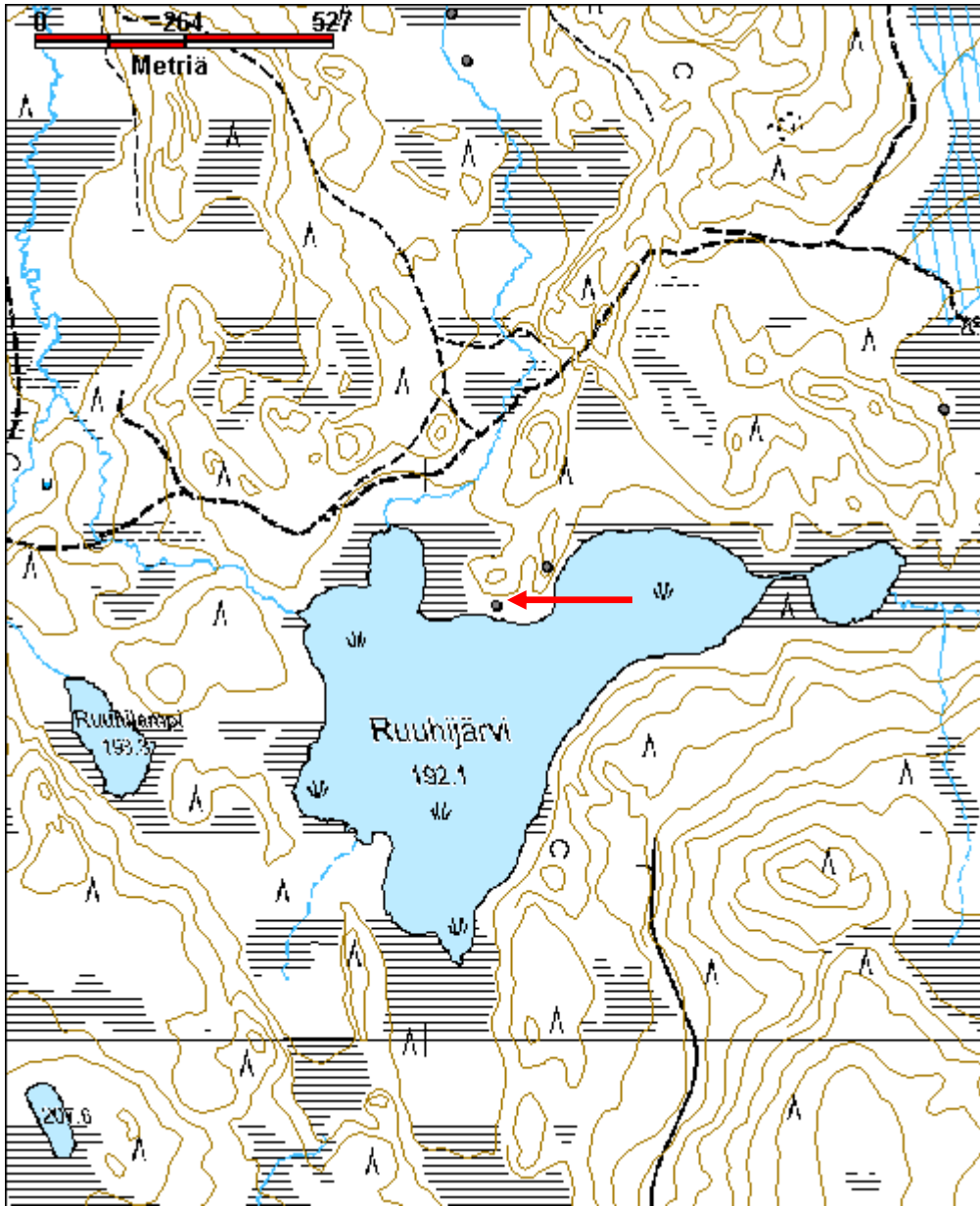
Viranomaisrekisterinro:		Kunto:	2 Keskinertainen
Arvotus:	8 Muu suojeluarvo	Olotila:	2 Ei käytössä
Selitys:		Kohteen suojelu:	9 Muu suojeluarvo
		Selitys:	

Ympäristön suojelu:	0 Ei määritelty
Selitys:	



Kellarin oviaukko. Taustalla Ruuhijärvi.

Kohdetyyppi:	9 Valmistuspaikat/työpaikat	Copyright:	© Metsähallitus 2008 © Maanmittauslaitos 1/MML/08
Koordinaatit:	X 7415767, Y 3416123, Z 194	Mittakaava:	1:10000



Hirvasjärvi kellari jäännös	MH-tunnus: 152558
------------------------------------	--------------------------

Kohdetyyppi:	1 Asuinpaikat	Haltija:	181 Metsätalous Länsi-Lappi
Ajoitus:	7116 Uusi aika	Ylläpitäjä:	181 Metsätalous Länsi-Lappi
Rakentamisvuosi:		Kunta:	698 Rovaniemi
Lukumäärä:	1		

Koordinaattiselitys:	Geometria tuotettu: 4 Gps-mittaus, korjaamaton
Koordinaatit:	Löydöt:
X 7440324, Y 3459032, Z 206	

Taustatiedot

sutigis

Ympäristön kuvaus

Kohde sijaitsee Hirvasjärven luoteiskulmalla. Paikalla kangasmetsä vaihtuu järvenrannan koivuryteiköksi. Rakennelman vieressä kasvaa suuria mäntyjä.

Kohteen kuvaus

Paikalla on kellari, joka on puolittain maansisäinen. Kellarissa on vielä katto jäljellä. Kellarin koko on 2 x 2 metriä ja seinät kulkevat väli-ilmansuuntiin. Ovi on itään järvelle ja oven kohdalla on 1 x 1 metrin kokoinen eteinen. Rakennelman seinät on tehty sahatuista lankuista ja eteinen laudoista naulaamalla. Katolla ja seiniä vasten on turvevalli. Kellarissa on maalattia.

Kohteen rajaus

Kohde rajautuu pistemäisesti rakennelman ovelta mitattuun gps pisteeseen.

Tulkinta

Kellarin lankut ja laudat ovat sahattuja, joten rakennelma on luultavasti 1950–60 luvulta. Kellarista länteen 10 metriä on neliömetrin kuoppa, jonka seinät on lankuilla vuoratut. Mahdollinen kaivo.

Lisätietoja**Toimenpiteet****Tarkastukset**

Tila: 3 Toteutettu Laji: 6 Suojeluarvojen tarkastus Tarkastusvuosi: 2012
Tarkastuspvm: 22.8.2012 Tarkastaja: T. Karjalainen
Kuvaus:

Viranomaisrekisterinro:	Kunto: 2 Keskinertainen
	Olotila: 2 Ei käytössä
Arvotus:	Kohteen 9 Muu suojeluarvo
8 Muu suojeluarvo	

Selitys:	suojelu: Selitys:
-----------------	------------------------------------

Ympäristön suojelu:	0 Ei määritelty
Selitys:	

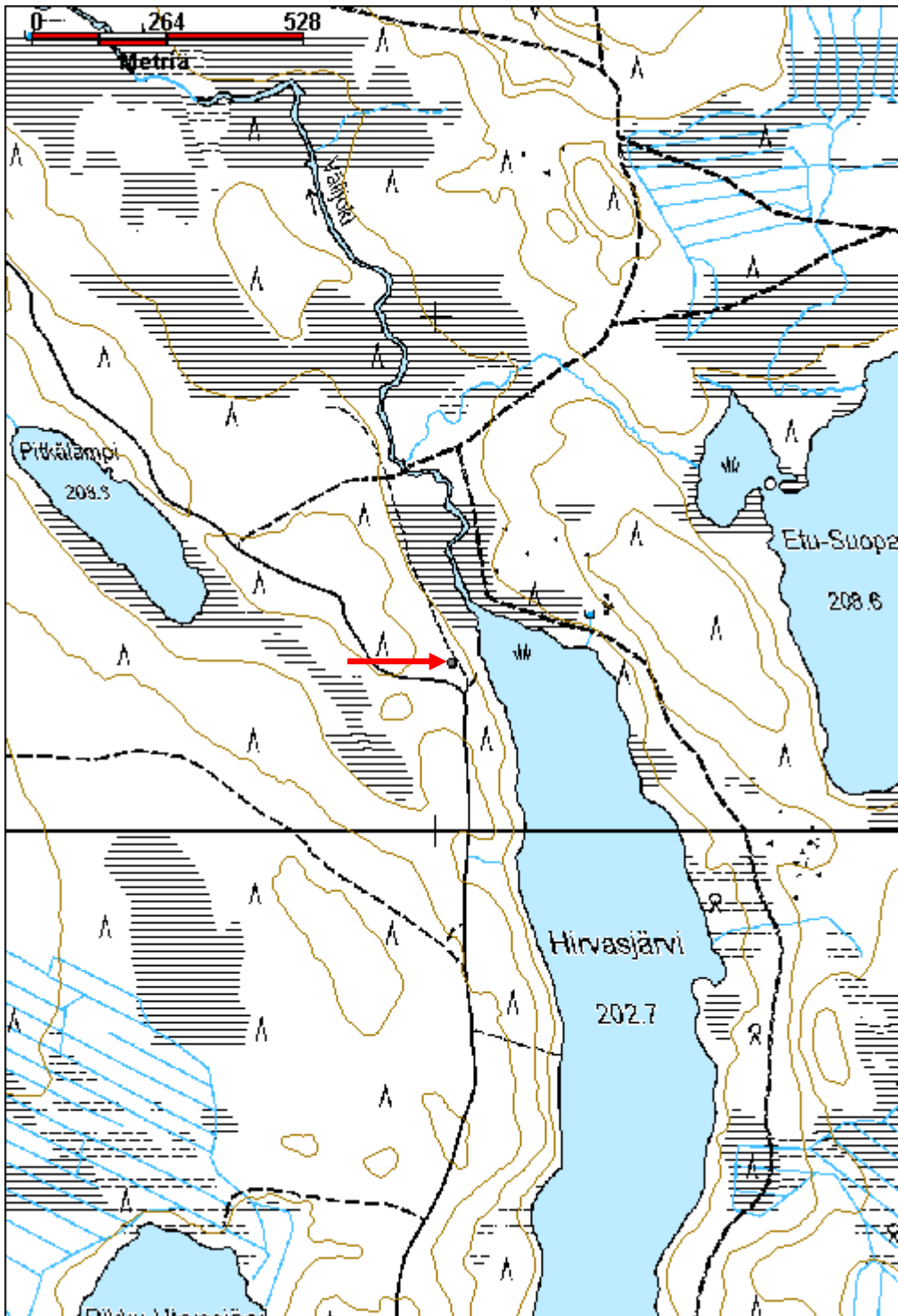


Kellarin ovi on järvelle, itään.



Kellarin katto.

Kohdetyyppi:	1 Asuinpaikat	Copyright:	© Metsähallitus 2008 © Maanmittauslaitos 1/MML/08
Koordinaatit:	X 7440324, Y 3459032, Z 206	Mittakaava:	1:10000



Marraskoski 2 hakkaukset	MH-tunnus: 150919
---------------------------------	--------------------------

Kohdetyyppi:	11 Taide/muistomerkit	Haltija:	181 Metsätalous Länsi-Lappi
Ajoitus:	7116 Uusi aika	Ylläpitäjä:	181 Metsätalous Länsi-Lappi
Rakentamisvuosi:		Kunta:	698 Rovaniemi
Lukumäärä:	1		

Koordinaattiselitys:	Geometria tuotettu:
Koordinaatit:	X 7412010, Y 3430578, Z 85
	Löydöt: 4 Gps-mittaus, korjaamaton

Taustatiedot

Kohde löytyi inventoinnissa.

Ympäristön kuvaus

Kohde sijaitsee Marraskosken länsirannan kalliossa.

Kohteen kuvaus

Paikalla on kallioon hakattu kyrillisin aakkosin I ja L ja joku muu kirjain. Kirjaimet ovat noin 5 cm korkuisia ja 1 cm vahvuisia.

Kohteen rajaus

Kohde rajautuu pistemäisesti kirjainten kohdalta mitattuun gps pisteeseen.

Tulkinta

Nimikirjaimet, joiden iästä ja alkuperästä ei ole tietoa.

Lisätietoja

Hakkauksen pohjoispuolella samassa kalliossa on muinaisjäännösrekisterissä mainittu Marraskosken hakkaus muinaisjäännösrekisterinumerolla 699010100

Toimenpiteet***Tarkastukset***

Tila: 3 Toteutettu Laji: 6 Suojeluarvojen tarkastus Tarkastusvuosi: 2012
Tarkastuspvm: 6.8.2012 Tarkastaja: T. Karjalainen
Kuvaus:

Viranomaisrekisterinro:	Kunto: 1 Hyvä
	Olotila: 2 Ei käytössä
Arvotus: 8 Muu suojeluarvo	Kohteen suojelu: 9 Muu suojeluarvo
Selitys:	Selitys:

Ympäristön suojelu:	0 Ei määritelty
Selitys:	

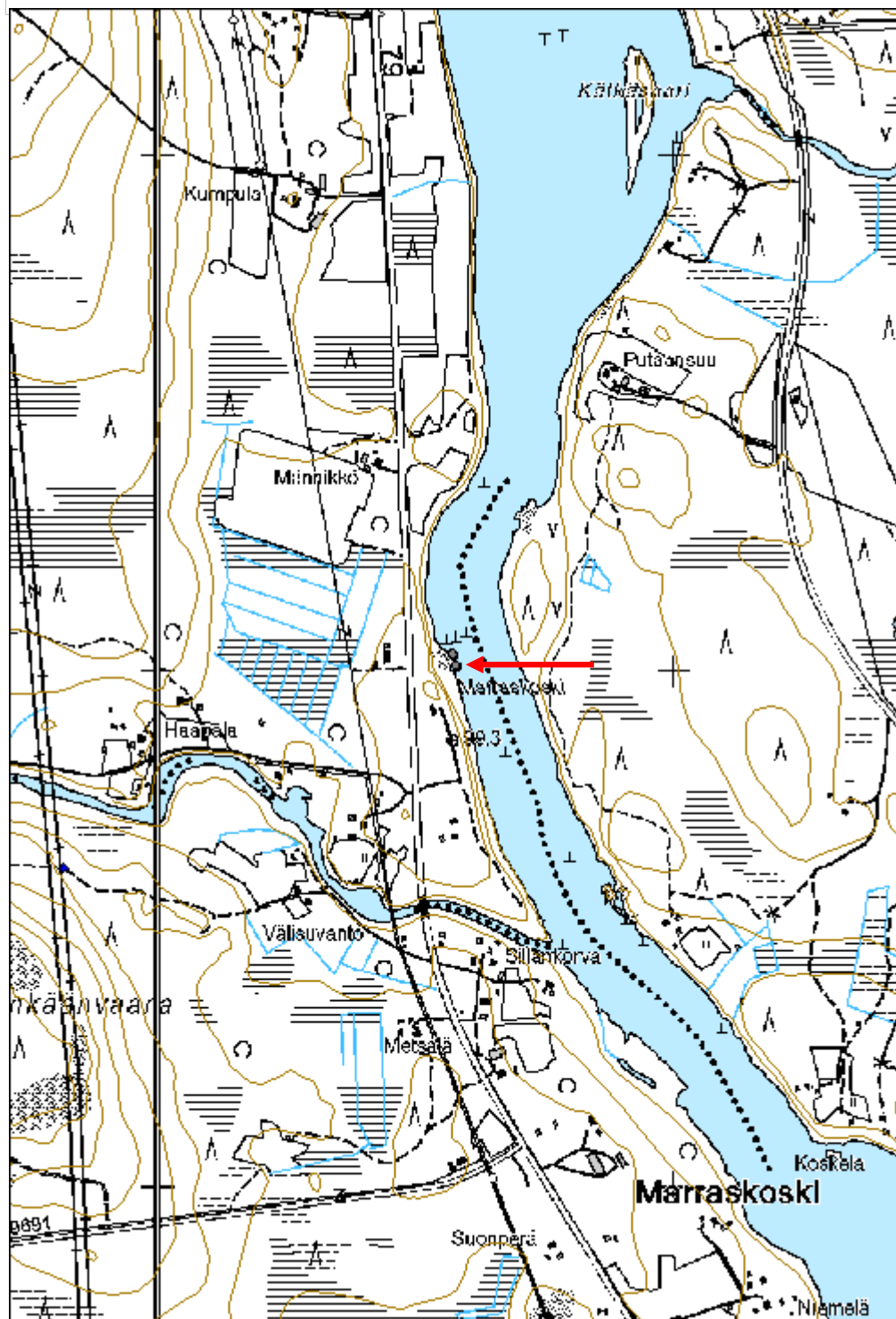


Hakkauksissa ovat kyrilliset kirjaimet I ja L.



Hakkauksen kallio, taustalla Marraskoski.

Kohdetyyppi:	11 Taide/muistomerkit	Copyright:	© Metsähallitus 2008 © Maanmittauslaitos 1/MML/08
Koordinaatit:	X 7412010, Y 3430578, Z 85	Mittakaava:	1:10000



Syväjärvenlaki kivilatomus	MH-tunnus: 152319
-----------------------------------	--------------------------

Kohdetyyppi:	17 Kivi- ja maarakenteet	Haltija:	181 Metsätalous Länsi-Lappi
Ajoitus:	7116 Uusi aika	Ylläpitäjä:	181 Metsätalous Länsi-Lappi
Rakentamisvuosi:		Kunta:	698 Rovaniemi
Lukumäärä:	1		

Koordinaattiselitys:	Geometria tuotettu:
Koordinaatit: X 7414856, Y 3419384, Z 239	4 Gps-mittaus, korjaamaton
	Löydöt:

Taustatiedot

Mauri Pokan ilmoitus

Ympäristön kuvaus

Syvävaaran rinne, jonka maaperä on kivinen moreeni. Alueella kasvaa mäntymetsä.

Kohteen kuvaus

Paikalla on rajapyykki, jossa on 2 x 1,5 metrin kokoinen kivilatomus, jonka korkeus on 70 cm. Keskellä, rakennelman päällä on pystykivi, joka on 70 cm pitkä paasilohkare. Rakennelman kokonaiskorkeus on 110 cm. Kivet ovat suuria 1 metriä halkaisijaltaan ja sitä pienempiä. Kiveyksessä on 2 - 4 kivikerrosta. Kaikki kiveyksen kivet ovat täysin jäkälöityneet

Kohteen rajaus

Kohde rajautuu pistemäisesti rakennelman keskeltä mitattuun gps pisteeseen.

Tulkinta

Kivilatomus, joka on rajamerkki. Merkin ympärillä on kuopat, joista kivet on ladottu rakennelmaan, joten latomus ei liene kovin vanha. Ehkä 100 vuotta tai nuorempi.

Lisätietoja**Toimenpiteet****Tarkastukset**

Tila: 3 Toteutettu Laji: 6 Suojeluarvojen tarkastus Tarkastusvuosi: 2012
 Tarkastuspvm: 6.8.2012 Tarkastaja: T. Karjalainen
 Kuvaus:

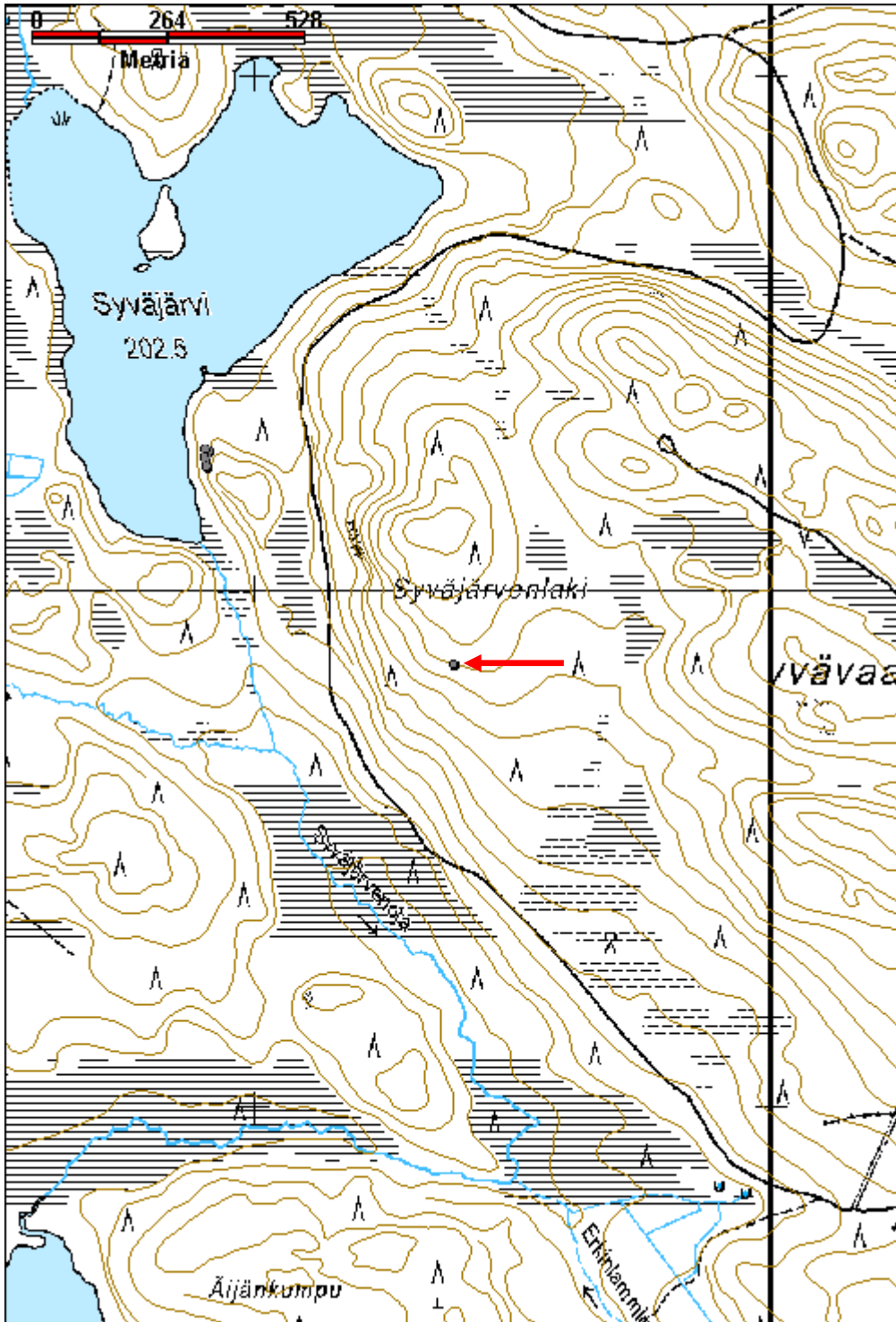
Viranomaisrekisterinro:	Kunto: 1 Hyvä
	Olotila: 2 Ei käytössä
Arvotus: 8 Muu suojeluarvo	Kohteen suojelu: 9 Muu suojeluarvo

Selitys:	Selitys:
Ympäristön suojelu:	0 Ei määritelty
Selitys:	



Syväjärvenlaen kivilatomus on historiallisen ajan rajamerkki.

Kohdetyyppi:	17 Kivi- ja maarakenteet	Copyright:	© Metsähallitus 2008 © Maanmittauslaitos 1/MML/08
Koordinaatit:	X 7414856, Y 3419384, Z 239	Mittakaava:	1:10000



Jouttivaara 4 kivilatomus

MH-tunnus: 152771

Kohdetyyppi:	17 Kivi- ja maarakenteet	Haltija:	181 Metsätalous Länsi-Lappi
Ajoitus:	7116 Uusi aika	Ylläpitäjä:	181 Metsätalous Länsi-Lappi
Rakentamisvuosi:		Kunta:	698 Rovaniemi
Lukumäärä:	1		

Koordinaattiselitys:		Geometria tuotettu:	4 Gps-mittaus, korjaamaton
Koordinaatit:	X 7418848, Y 3418069, Z 266	Löydöt:	

Taustatiedot

Mauri Pokan ilmoitus

Ympäristön kuvaus

Kohde sijaitsee Jouttivaaran luoteisrinteen puolella välissä. Paikalla on sekametsä, paksu turve ja mustikkamaa.

Kohteen kuvaus

Paikalla on neliön muotoinen kivilatomus, jonka koko on 2 x 2 x 1 metriä. Sivut kulkevat väli-ilman suuntiin. Latomuksen keskellä on pystyssä suorakaiteen muotoinen laaka, josta on näkyvissä noin 30 cm. Laa'an sivut ovat noin 20 x 15 cm. Latomus on koottu luonnon kivistä latomuksen ulkopuolelta, johon on syntynyt noin metrin levyinen 50 cm syvä hauta rakennelman ympärille. Rakennelman kohdalla on pieni terassi ja sen alta vaara laskee jyrkästi suohon.

Rakennelma on karkeammin tehty kuin aiemmin tavatut siististi ladotut laakakivirakennelmat. Latomuksen eteläkulmasta on vierinyt muutamia kiviä, mutta muuten rakennelma on säilynyt alkuperäisessä muodossaan. Kivien päällä kasvaa sammal ja jäkälä.

Kohteen rajaus

Kohde rajautuu pistemäisesti latomuksen keskeltä mitattuun gps pisteeseen.

Tulkinta

Rajamerkki, joka on ilmeisesti historialliselta ajalta.

Lisätietoja

Viereisissä vaaroissa Kaittäisessa ja Syvässävaarassa on myös latomukset. Kaittäinen sijaitsee luontopalveluiden alueella. Myös Suolajupukan pienessä vaarassa ennen Törmänkiä on kivilatomus vaaran laella. Suolajupukka on yksityistä maata.

Toimenpiteet***Tarkastukset***

Tila: 3 Toteutettu Laji: 6 Suojeluarvojen tarkastus Tarkastusvuosi: 2012
Tarkastuspvm: 4.9.2012 Tarkastaja: T. Karjalainen

Kuvaus:

**Viranomais-
rekisterinro:**

Kunto: 1 Hyvä

Arvotus: 8 Muu suojeluarvo

Olotila: 2 Ei käytössä

**Kohteen
suojaus:** 9 Muu suojeluarvo

Selitys:

Selitys:

**Ympäristön
suojaus:**

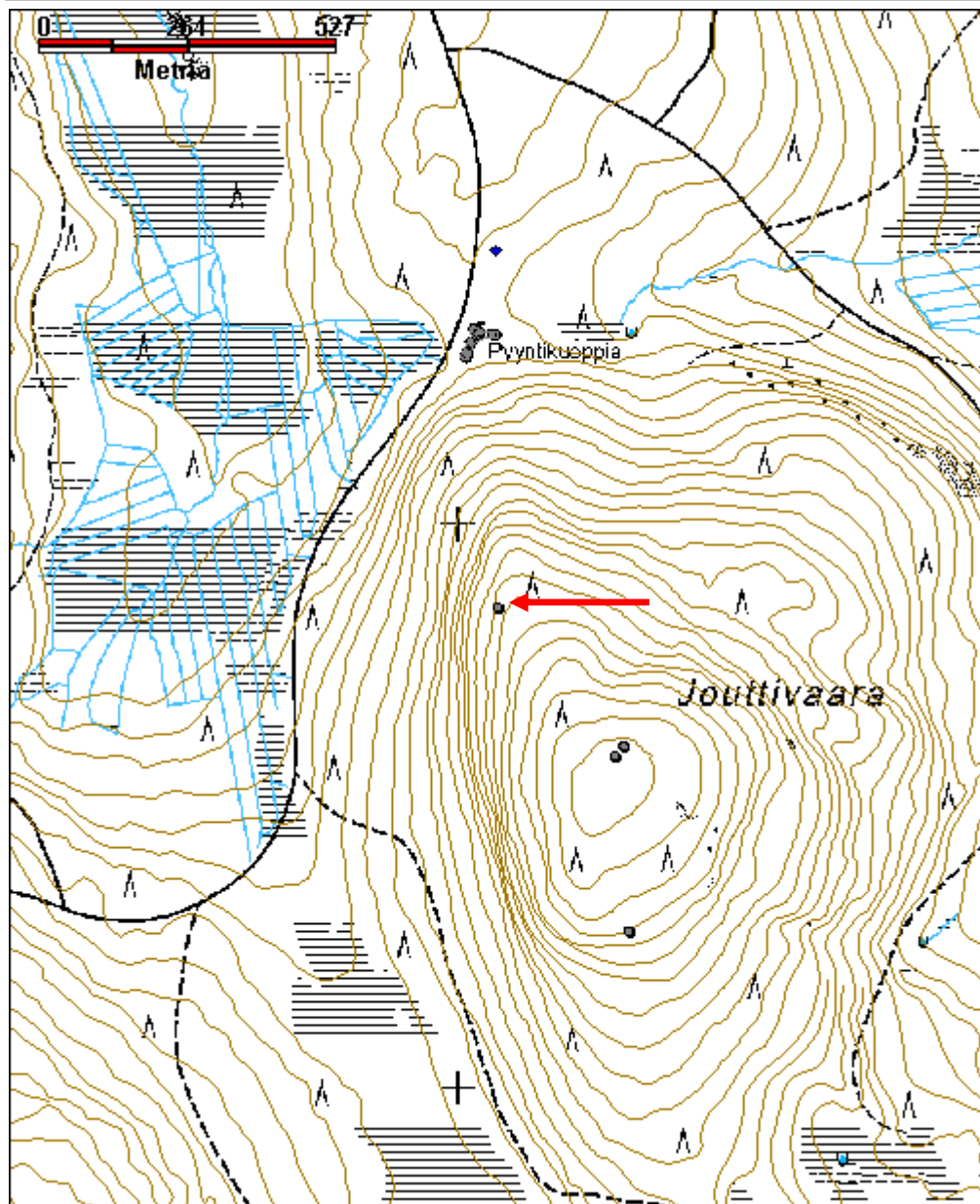
0 Ei määritelty

Selitys:



Kivilatomus on ilmeisesti historiallisen ajan rajamerkki. Latomuksen vieressä on näkyvissä kuoppia, joista kivet on otettu rakenteeseen.

Kohdetyyppi:	17 Kivi- ja maarakenteet	Copyright:	© Metsähallitus 2008 © Maanmittauslaitos 1/MML/08
Koordinaatit:	X 7418848, Y 3418069, Z 266	Mittakaava:	1:10000



Teerivaara 1 kivilatomus

MH-tunnus: 152849

Kohdetyyppi:	17 Kivi- ja maarakenteet	Haltija:	181 Metsätalous Länsi-Lappi
Ajoitus:	7116 Uusi aika	Ylläpitäjä:	181 Metsätalous Länsi-Lappi
Rakentamisvuosi:		Kunta:	698 Rovaniemi
Lukumäärä:	1		

Koordinaattiselitys:		Geometria tuotettu:	4 Gps-mittaus, korjaamaton
Koordinaatit:	X 7446315, Y 3454478, Z 233	Löydöt:	

Taustatiedot

sutigis

Ympäristön kuvaus

Kohteen maasto on kivinen kangas, jossa kasvaa mäntymetsä. Latomuksen alla on kallio.

Kohteen kuvaus

Paikalla on suorakaiteen muotoinen kivilatomus, jonka koko on 1 x 1,5 metriä. Pitkä sivu kulkee koillisesta lounaaseen. Rakennelman korkeus on 1 metri ja sen päällä on latomuksen keskellä kivilaaka pystyssä. Laa'an korkeus on 30 cm, joten rakennelman kokonaiskorkeus on 1,3 m. Latomus on koottu ympäröivästä maastosta kerätyistä 50 cm pituisista laakakivistä, jotka tukevat keskellä pystyssä seisovaa 70 cm pituista laakaa. Parhaimmillaan kylmämuurattuja kerroksia on neljä. Latomuksen kivet ovat täysin jäkälöityneet ja vieressä on vanha kanto ja kaatunut honka.

Kohteen rajaus

Kohde rajautuu pistemäisesti latomuksen keskeltä mitattuun gps pisteeseen.

Tulkinta

Luultavasti latomus on koonillinen kiviraunio, joka on koottu maan mittausta varten 1900 -luvun alussa.

Lisätietoja**Toimenpiteet****Tarkastukset**

Tila: 3 Toteutettu Laji: 6 Suojeluarvojen tarkastus Tarkastusvuosi: 2012
Tarkastuspvm: 10.9.2012 Tarkastaja: T. Karjalainen
Kuvaus:

Viranomaisrekisterinro:		Kunto:	1 Hyvä
		Olotila:	2 Ei käytössä
Arvotus:	8 Muu suojeluarvo	Kohteen	9 Muu suojeluarvo

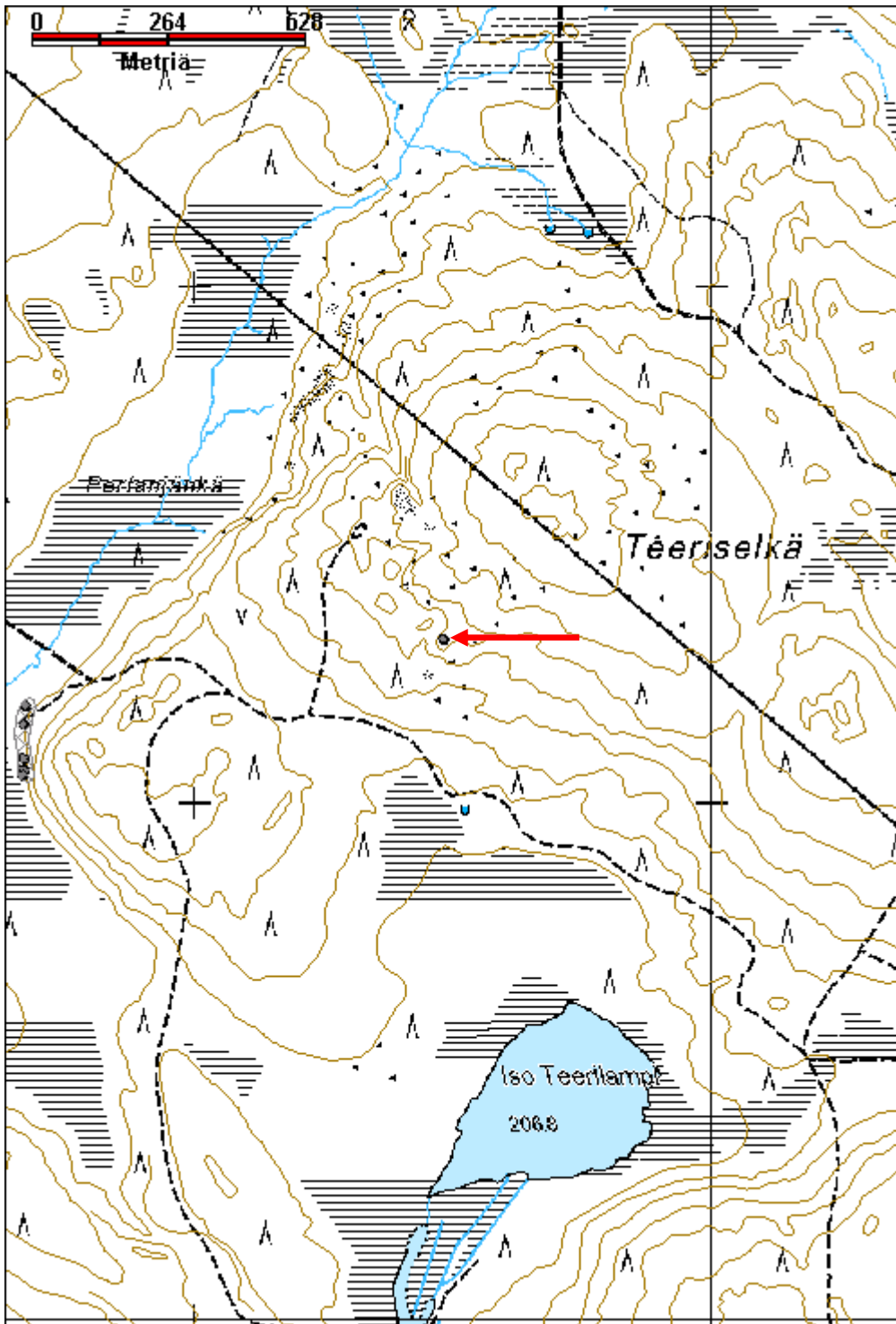
Selitys:	suojelu: Selitys:
-----------------	------------------------------------

Ympäristön suojelu:	0 Ei määritelty
Selitys:	



Kivilatomus on ilmeisesti koonillinen kiviraunio, joita tehtiin 1900 luvun alussa maanmittaukseen.

Kohdetyyppi:	17 Kivi- ja maarakenteet	Copyright:	© Metsähallitus 2008 © Maanmittauslaitos 1/MML/08
Koordinaatit:	X 7446315, Y 3454478, Z 233	Mittakaava:	1:10000



Jouttivaara 1 kolmiomittaustorni

MH-tunnus: 151167

Kohdetyyppi:	9 Valmistuspaikat/työpaikat	Haltija:	181 Metsätalous Länsi-Lappi
Ajoitus:	7116 Uusi aika	Ylläpitäjä:	181 Metsätalous Länsi-Lappi
Rakentamisvuosi:		Kunta:	698 Rovaniemi
Lukumäärä:	1		

Koordinaattiselitys:		Geometria tuotettu:	4 Gps-mittaus, korjaamaton
Koordinaatit:	X 7418585, Y 3418276, Z 302	Löydöt:	

Taustatiedot

Mauri Pokan ilmoitus

Ympäristön kuvaus

Kohde sijaitsee Jouttivaaran korkeimmalla kohdalla. Alueella kasvaa kuusimetsä ja aluskasvillisuutena on mustikkaa, puolukkaa ja variksenmarjaa. Tornille johtaa etelästä metsään hakattu rajalinja, joka loppuu torniin.

Kohteen kuvaus

Torni on rakennettu kolmen jalan varaan, joiden etäisyys toisistaan on noin 5,5 metriä. Torni kapenee huippua kohden ja latvassa on laveri, jonne johtaa yhdestä jalasta tikkaat. Rakennelma on tehty pyöreistä hirsistä, tikkaat riu'uista ja lava salvatuista pyöröpuista. Rakennelma on naulattu kokoon suurilla, noin 6 - 9 tuumaisilla nauiloilla. Latvaosassa on ollut paksuimman tolpan varassa piikki, joka on katkennut ja tippunut maahan. Metsuri Mauri Pokka muistaa, että piikki näkyi kauas ympäröivään maastoon ja että torni rakennettiin 1960 luvun alussa.

Kohteen rajaus

Kohde rajautuu pistemäisesti tornin juurelta mitattuun gps pisteeseen.

Tulkinta

Kolmiomittaustorni

Lisätietoja***Toimenpiteet******Tarkastukset***

Tila: 3 Toteutettu Laji: 6 Suojeluarvojen tarkastus Tarkastusvuosi: 2012
Tarkastuspvm: 31.5.2012 Tarkastaja: T. Karjalainen
Kuvaus:

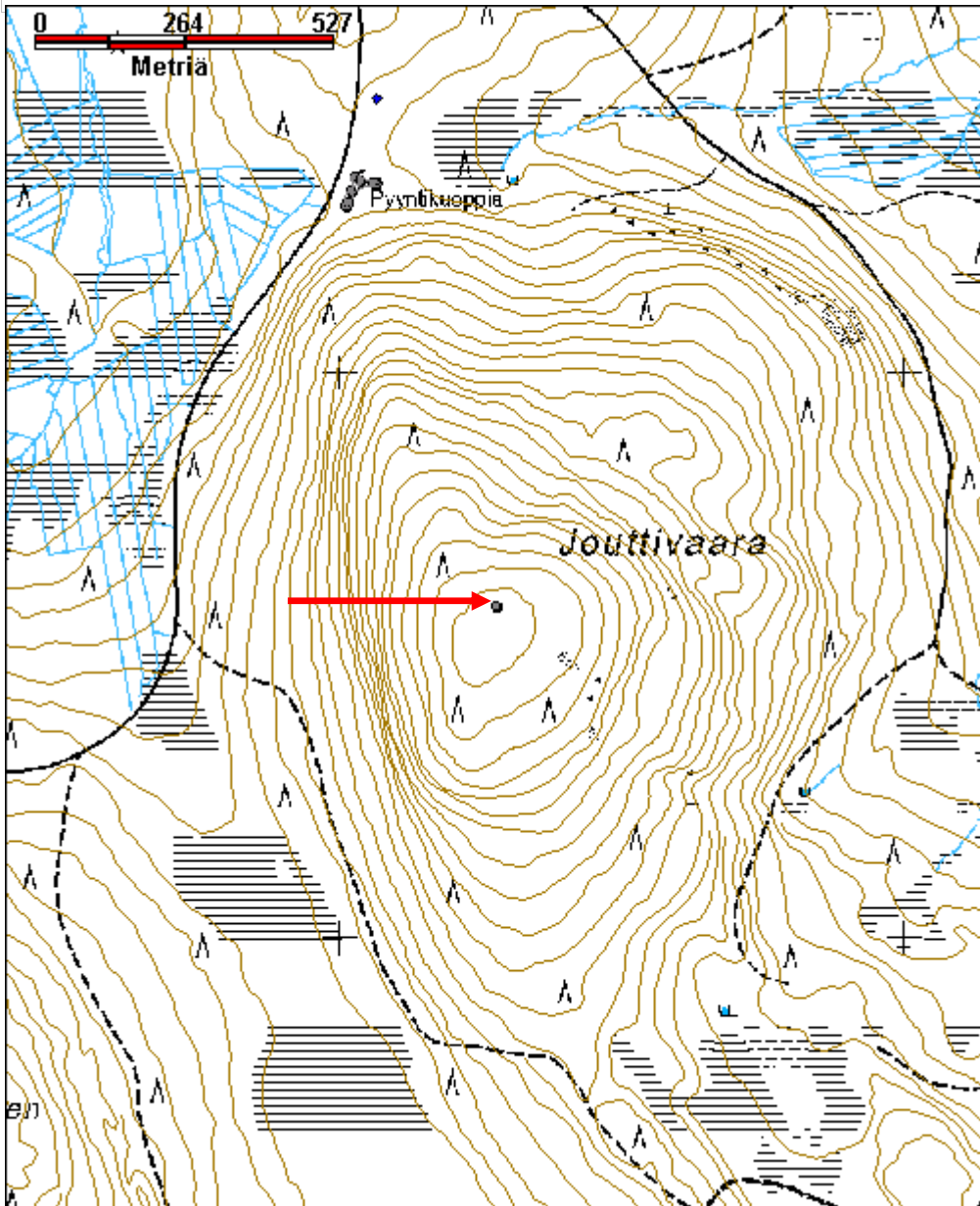
Viranomaisrekisterinro:**Kunto:** 2 Keskinertainen

Arvotus:	8 Muu suojeluarvo	Olotila:	2 Ei käytössä
Selitys:		Kohteen suojelu:	9 Muu suojeluarvo
Selitys:		Selitys:	
Ympäristön suojelu:	0 Ei määritelty		
Selitys:			



Torni on latvasta romahtanut.

Kohdetyyppi:	9 Valmistuspaikat/työpaikat	Copyright:	© Metsähallitus 2008 © Maanmittauslaitos 1/MML/08
Koordinaatit:	X 7418585, Y 3418276, Z 302	Mittakaava:	1:10000



Pulimavuoma kämppä jäännös	MH-tunnus: 150867
-----------------------------------	--------------------------

Kohdetyyppi:	1 Asuinpaikat	Haltija:	181 Metsätalous Länsi-Lappi
Ajoitus:	7116 Uusi aika	Ylläpitäjä:	181 Metsätalous Länsi-Lappi
Rakentamisvuosi:		Kunta:	698 Rovaniemi
Lukumäärä:	1		

Koordinaattiselitys:	Geometria tuotettu:
Koordinaatit:	4 Gps-mittaus, korjaamaton
X 7449265, Y 3433139, Z 290	Löydöt:

Taustatiedot

Löytyi inventoinnissa, merkki vanhassa peruskartassa.

Ympäristön kuvaus

Kohde sijaitsee kuivalla hiekkakankaalla, jossa kasvaa mäntymetsä.

Kohteen kuvaus

Kohteessa on maan sisään kaivettu kämppä, jonka koko on 3 x 3 metriä, syvyys 1,5 metriä. Kohde on pääilmansuuntien mukainen. Pohjoisseinän kohdalla ei ole maavallia ja siinä on sijainnut oviaukko. Rakenteesta on havaittavissa pyöröhirsiä, joiden päällä on naulattu punamullalla maalattua lautaseinää. Keskellä on kaminan torvi. Sisällä kasvaa koivun taimia.

Kohteen rajaus

Kohde rajautuu pistemäisesti havaittujen rakenteiden keskipisteeseen.

Tulkinta

Piilopirtti tai kellari.

Lisätietoja***Toimenpiteet******Tarkastukset***

Tila: 3 Toteutettu Laji: 6 Suojeluarvojen tarkastus Tarkastusvuosi: 2012
Tarkastuspvm: 22.5.2012 Tarkastaja: T. Karjalainen
Kuvaus:

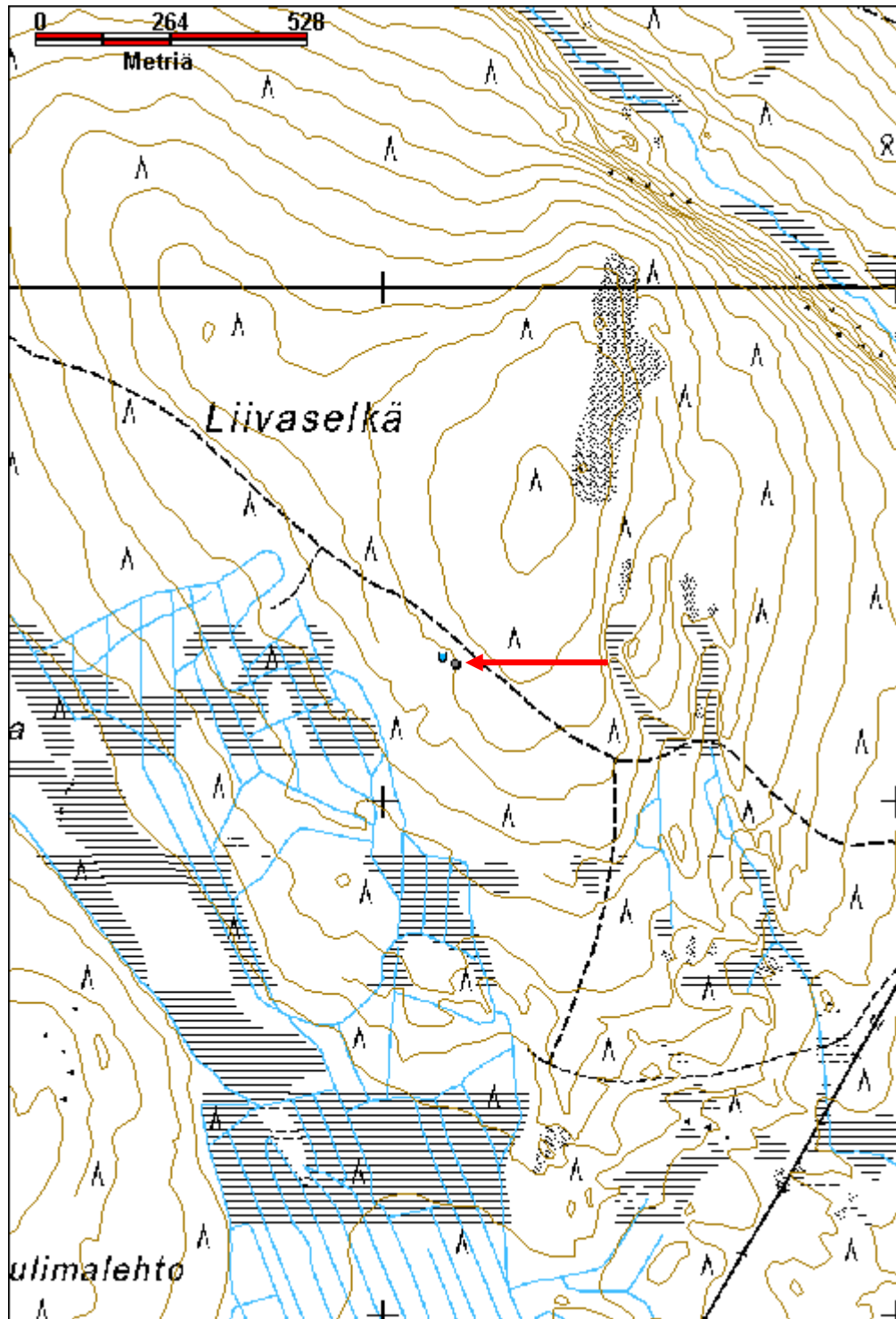
Viranomaisrekisterinro:	Kunto: 3 Huono
	Olotila: 2 Ei käytössä
Arvotus: 8 Muu suojeluarvo	Kohteen suojelu: 9 Muu suojeluarvo
Selitys:	Selitys:

Ympäristön suojelu:	0 Ei määritelty
Selitys:	



Kämppä tai kellari on rakennettu puoleksi maan sisään. Inventointia haittasi runsas lumi.

Kohdetyyppi:	1 Asuinpaikat	Copyright:	© Metsähallitus 2008 © Maanmittauslaitos 1/MML/08
Koordinaatit:	X 7449265, Y 3433139, Z 290	Mittakaava:	1:10000



Perttausjoki kämpmä jäännös	MH-tunnus: 150872
------------------------------------	--------------------------

Kohdetyyppi:	1 Asuinpaikat	Haltija:	181 Metsätalous Länsi-Lappi
Ajoitus:	7116 Uusi aika	Ylläpitäjä:	181 Metsätalous Länsi-Lappi
Rakentamivuosi:		Kunta:	698 Rovaniemi
Lukumäärä:	2		

Koordinaattiselitys:	Geometria tuotettu: 4 Gps-mittaus, korjaamaton
Koordinaatit: X 7444147, Y 3431263, Z 194	Löydöt:

Taustatiedot

Sutigis

Ympäristön kuvaus

Kohde sijaitsee Perttausjoen rannalla moreenikankaalla, jossa kasvaa mäntyä ja koivua.

Kohteen kuvaus

Rakennelma 1 sijaitsee pisteessä x 3431270, y 7444147. Kohteessa on 2 x 2 x 1 metrin kokoinen uunin raunio, joka on tehty luonnonkivistä. Raunion ympärillä on hieman jäljellä rakennuksen kivijalan kiviä, mutta muodosta ja koosta ei enää saa selvää.

Rakennelma 2 sijaitsee pisteessä x 3431253, y 7444142. Koko on 7,5 x 8 metriä. Rakennuksesta on jäljellä maatuneita hirsiiä. Kyseessä on luultavasti viereisen kämpän talli. Tallin sijalla kasvaa nuoria koivuja. Tallin seinät kulkevat väli-ilman suuntiin.

Kohteen rajaus

Kohde rajautuu aluemaisesti havaittujen rakenteiden alueelle.

Tulkinta

Metsätyökämpän ja siihen kuuluvan tallin rauniot.

Lisätietoja**Toimenpiteet****Tarkastukset**

Tila: 3 Toteutettu Laji: 6 Suojeluarvojen tarkastus Tarkastusvuosi: 2012
 Tarkastuspvm: 22.5.2012 Tarkastaja: T. Karjalainen
 Kuvaus:

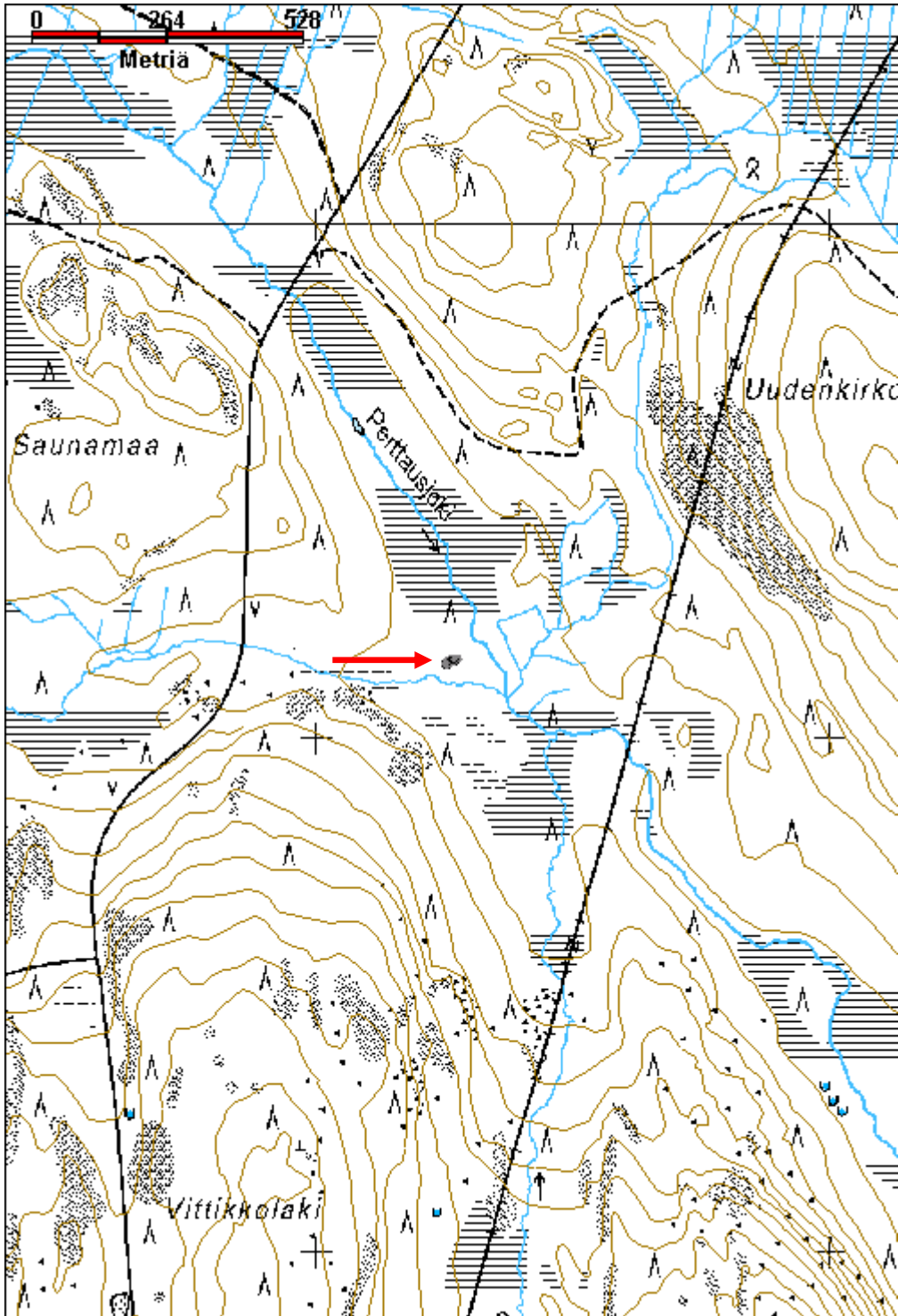
Viranomaisrekisterinro:**Kunto:** 2 Keskinertainen

Arvotus:	8 Muu suojeluarvo	Olotila:	2 Ei käytössä
Selitys:		Kohteen suojelu:	9 Muu suojeluarvo
Selitys:		Selitys:	
Ympäristön suojelu:	0 Ei määritelty		
Selitys:			



Kämpän uunin raunio.

Kohdetyyppi:	1 Asuinpaikat	Copyright:	© Metsähallitus 2008 © Maanmittauslaitos 1/MML/08
Koordinaatit:	X 7444147, Y 3431263, Z 194	Mittakaava:	1:10000



Luusuankangas 3 kämppä jäännös

MH-tunnus: 150887

Kohdetyyppi:	1 Asuinpaikat	Haltija:	181 Metsätalous Länsi-Lappi
Ajoitus:	7116 Uusi aika	Ylläpitäjä:	181 Metsätalous Länsi-Lappi
Rakentamisvuosi:		Kunta:	698 Rovaniemi
Lukumäärä:	2		

Koordinaattiselitys:		Geometria tuotettu:	4 Gps-mittaus, korjaamaton
Koordinaatit:	X 7418329, Y 3422944, Z 117	Löydöt:	

Taustatiedot

Sutigis

Ympäristön kuvaus

Kohde sijaitsee Marrasjärven eteläpäässä moreenikankaalla, jossa kasvaa mäntymetsä. Rakennelmasta on 35 metriä rantaan.

Kohteen kuvaus

Rakennuksesta on jäljellä multapenkki, jonka päällä on lahonnut hirsi. Rakennuksen koko on ollut 6,5 x 7 metriä ja seinät ovat kulkeneet päailmansuuntiin.

Keskellä on 2 x 1 metrin kokoinen kellarikuoppa. Rakennelma on ollut uiton kämppä, jota on käytetty myöhemmin myös muihin tarkoituksiin. Rakennus on myyty ja siirretty Marrasjärven Kaitaojan suuhun yksityiskäyttöön.

Rakennuksesta 25 metriä itään on vielä pystyssä wc, pisteessä x 3422990, y 7418295. Wc on kooltaan 2 x 2 metriä ja sen korkeus on 2,3 m. Katto on punaista kattohuopaa ja seinät lautaa. Istuimia on kaksi.

Kohteen rajaus

Kohde rajautuu pistemäisesti kämpän keskipisteestä mitattuun gps pisteeseen.

Tulkinta

Uiton kämpän sija, rakennus on purettu ja myyty.

Lisätietoja***Toimenpiteet******Tarkastukset***

Tila: 3 Toteutettu Laji: 6 Suojeluarvojen tarkastus Tarkastusvuosi: 2012
Tarkastuspvm: 23.5.2012 Tarkastaja: T. Karjalainen
Kuvaus:

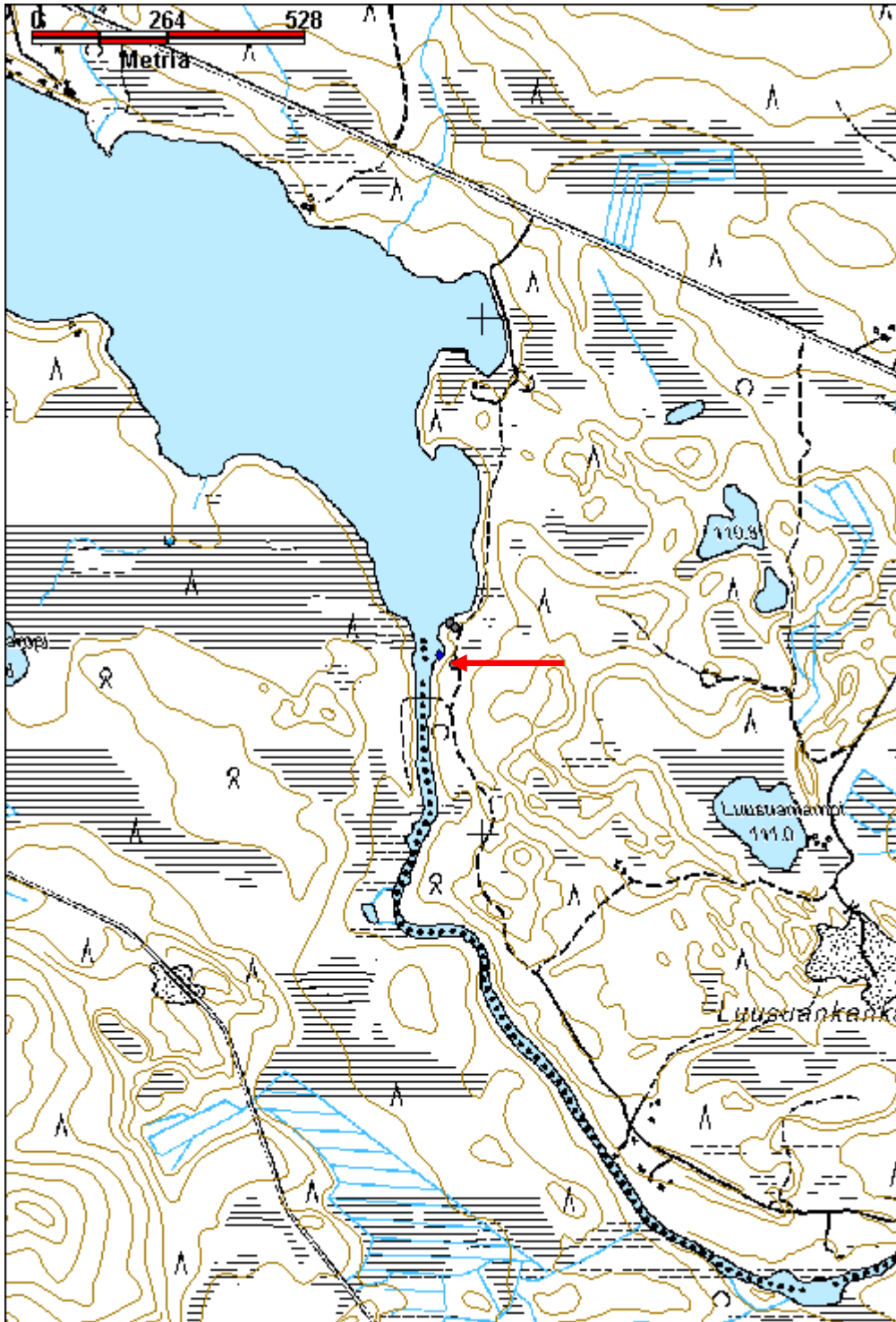
Viranomais-**Kunto:** 3 Huono

rekisterinro:		Olotila: 2 Ei käytössä
Arvotus:	8 Muu suojeluarvo	Kohteen suojelu: 9 Muu suojeluarvo
Selitys:		Selitys:
Ympäristön suojelu:	0 Ei määritelty	
Selitys:		



Kämpän sija erottuu maavalleina. Kämpä on myyty ja pystytetty uudelleen.

Kohdetyyppi:	1 Asuinpaikat	Copyright:	© Metsähallitus 2008 © Maanmittauslaitos 1/MML/08
Koordinaatit:	X 7418329, Y 3422944, Z 117	Mittakaava:	1:10000



Iisinkijoki 1

MH-tunnus: 150909

Kohdetyyppi:	1 Asuinpaikat	Haltija:	181 Metsätalous Länsi-Lappi
Ajoitus:	7116 Uusi aika	Ylläpitäjä:	181 Metsätalous Länsi-Lappi
Rakentamisvuosi:		Kunta:	698 Rovaniemi
Lukumäärä:	2		

Koordinaattiselitys:		Geometria tuotettu:	4 Gps-mittaus, korjaamaton
Koordinaatit:	X 7421645, Y 3426919, Z 140	Löydöt:	

Taustatiedot

Sutigis

Ympäristön kuvaus

Kohde sijaitsee Iisinkijoen soistuneella länsirannalla. Paikalla kasvaa koivuja ja kuusia.

Kohteen kuvaus

Kämpän 1 koko on 10 x 8 metriä. Kämpän ala näkyy suossa yhtenä lahonneena hirsikertana, joka muodostaa neliön muotoisen kehikon. Kämpä sijaitsee pisteessä x 3426909, y 7421850.

Kämpä 2 sijaitsee pisteessä x 3426909, y 7421657. Kämpän koko on 7 x 7 x 6 metriä. Pitkä sivu kulkee idästä länteen. Kämpä sijaitsee kuivalla kankaalla mäntymetsässä. Seinät erottuvat heikosti metrin levyisenä turvevallina. Kämpän lounaispuolella 10 metrin etäisyydellä on kaksi metrin levyistä ja syvyistä kuoppaa, joista on otettu turvemaata. Kämpän päällä kasvaa nuoria mäntyjä ja koivuja.

Kohteen rajaus

Kohde rajautuu aluemaisesti kämppien ylle.

Tulkinta

Metsätyökämpät

Lisätietoja**Toimenpiteet****Tarkastukset**

Tila: 3 Toteutettu Laji: 6 Suojeluarvojen tarkastus Tarkastusvuosi: 2012
Tarkastuspvm: 23.5.2012 Tarkastaja: T. Karjalainen
Kuvaus:

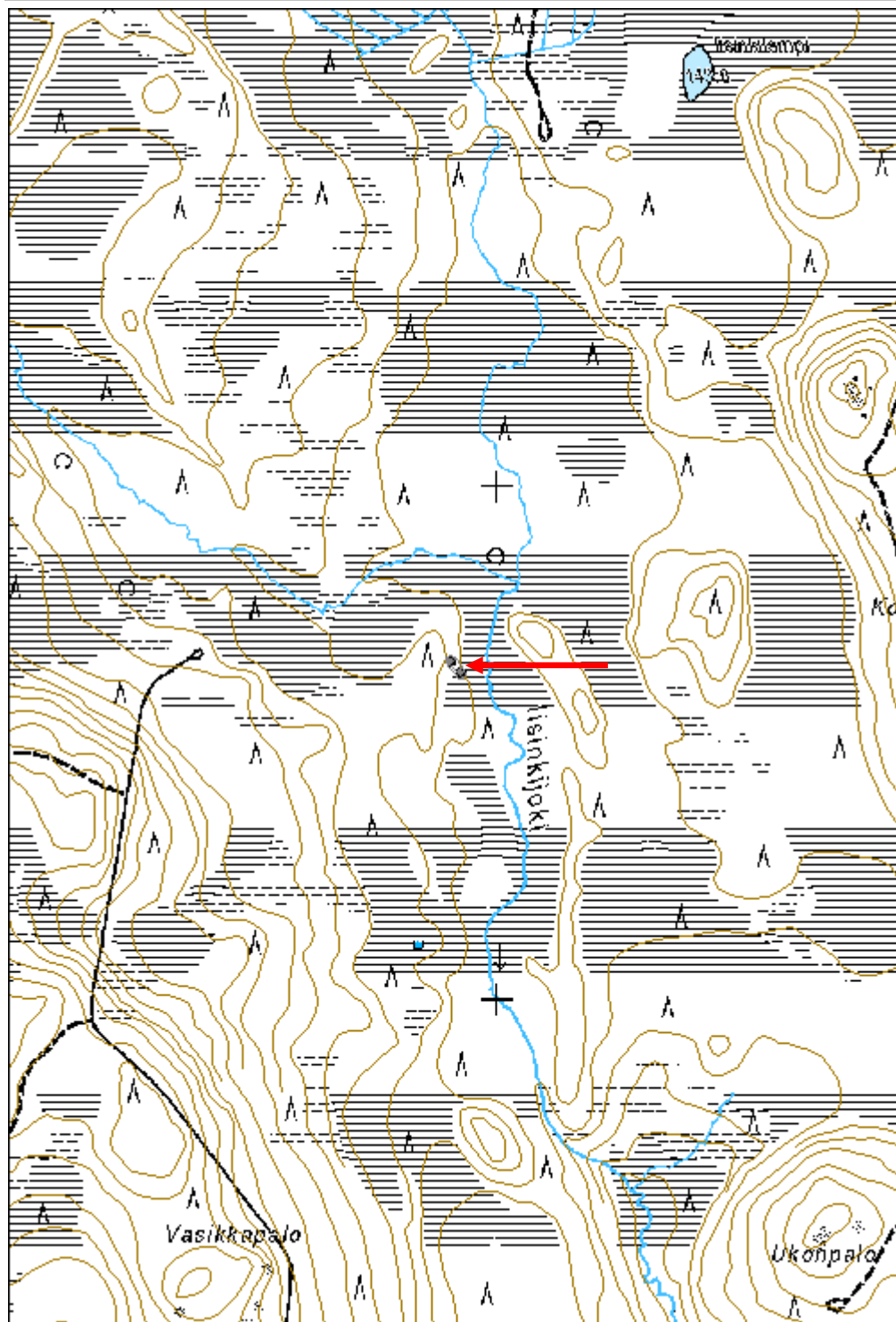
Viranomais-**Kunto:** 3 Huono

rekisterinro:		Olotila:	2 Ei käytössä
Arvotus:	8 Muu suojeluarvo	Kohteen suojelu:	9 Muu suojeluarvo
Selitys:		Selitys:	
Ympäristön suojelu:	0 Ei määritelty		
Selitys:			



Kämpän rauniossa on muutama alin hirsikerta säilynyt.

Kohdetyyppi:	1 Asuinpaikat	Copyright:	© Metsähallitus 2008 © Maanmittauslaitos 1/MML/08
Koordinaatit:	X 7421645, Y 3426919, Z 140	Mittakaava:	1:10000



Iisinkijoki 2 kämppä jäännös

MH-tunnus: 150910

Kohdetyyppi:	1 Asuinpaikat	Haltija:	181 Metsätalous Länsi-Lappi
Ajoitus:	7116 Uusi aika	Ylläpitäjä:	181 Metsätalous Länsi-Lappi
Rakentamisvuosi:		Kunta:	698 Rovaniemi
Lukumäärä:	1		

Koordinaattiselitys:		Geometria tuotettu:	4 Gps-mittaus, korjaamaton
Koordinaatit:	X 7421696, Y 3426926, Z 140	Löydöt:	

Taustatiedot

Uusi havainto

Ympäristön kuvaus

Kohde sijaitsee Iisinkijoen soistuneella länsirannalla. Paikalla kasvaa koivuja ja kuusia.

Kohteen kuvaus

Kämpän koko on 4,5 x 3,5 metriä. Kämpän ala näkyy suossa kahtena lahonneena hirsikertana, joka muodostaa neliön muotoisen kehikon. Seinät kulkevat pääilmansuuntiin ja oviaukko on eteläseinän keskellä. Nurkat ovat salvattu molemmin puolin. Tulisijaa ei ole havaittavissa.

Kohteen rajaus

Kohde rajautuu pistemäisesti kämpän keskeltä mitattuun gps pisteeseen.

Tulkinta

Metsätyökämpän lahonnut pohja.

Lisätietoja**Toimenpiteet****Tarkastukset**

Tila: 3 Toteutettu Laji: 6 Suojeluarvojen tarkastus Tarkastusvuosi: 2012
Tarkastuspvm: 23.5.2012 Tarkastaja: T. Karjalainen
Kuvaus:

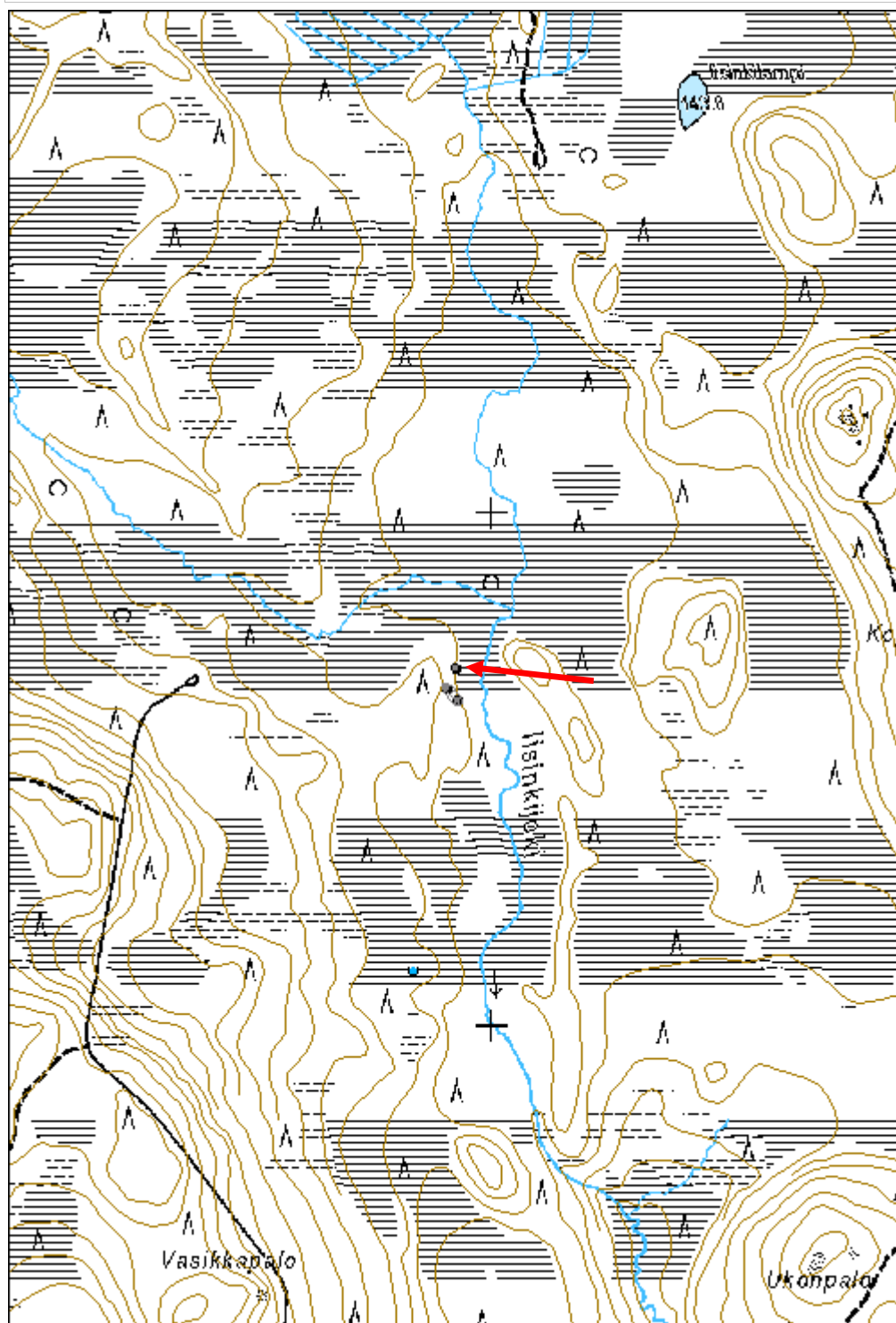
Viranomaisrekisterinro:**Kunto:** 3 Huono**Olotila:** 2 Ei käytössä**Arvotus:** 8 Muu suojeluarvo**Kohteen suojelu:** 9 Muu suojeluarvo

Selitys:	Selitys:
Ympäristön suojele:	0 Ei määritelty
Selitys:	



Kämpän alin hirsikerta erottuu suossa lahonneena suorakaiteen muotoisena kehänä.

Kohdetyyppi:	1 Asuinpaikat	Copyright:	© Metsähallitus 2008 © Maanmittauslaitos 1/MML/08
Koordinaatit:	X 7421696, Y 3426926, Z 140	Mittakaava:	1:10000



Alalaki kämpppä jäännös	MH-tunnus: 150911
--------------------------------	--------------------------

Kohdetyyppi:	1 Asuinpaikat	Haltija:	181 Metsätalous Länsi-Lappi
Ajoitus:	7116 Uusi aika	Ylläpitäjä:	181 Metsätalous Länsi-Lappi
Rakentamisvuosi:		Kunta:	698 Rovaniemi
Lukumäärä:	1		

Koordinaattiselitys:	Geometria tuotettu:
Koordinaatit:	Löydöt:
X 7420843, Y 3425520, Z 189	4 Gps-mittaus, korjaamaton

Taustatiedot

Löytyi inventoinnissa, Mauri Pokan ilmoitus

Ympäristön kuvaus

Kohde sijaitsee itään laskevassa vaaran rinteessä. Rinteen alareunassa 20 metrin päässä rakennelmasta on suo ja hete.

Kohteen kuvaus

Kämpä on kooltaan 13 x 6 metriä. Pitkät sivut kulkevat pohjoisesta etelään. Itäseinän keskellä on oviaukko ja kaakkoisnurkassa on 2 x 2 x 1 metrin kokoinen uunin raunio, joka on sammalen peittämä. Koillisnurkassa on 8 hirsikertaa jäljellä. Hirret on sahalla ja kirveellä katkaistuja ja molemmin puolin salvattuja. Oven eteläpuolella on itä - länsi -suuntainen väliseinä ja etelänpuoleinen huone on vielä jaettu kahtia samansuuntaisella väliseinällä. Katosta on jäljellä kelleksiä rakenteiden päällä. Uunin kiukaan päällä on punatiiliä. Rakennuksen sisällä kasvaa täysikasvuinen koivu ja uunin päällä kasvaa raita.

Kohteen rajaus

Kohde rajautuu pistemäisesti kämpän keskeltä mitattuun gps pisteeseen.

Tulkinta

Metsätyökämpän raunio.

Lisätietoja***Toimenpiteet******Tarkastukset***

Tila: 3 Toteutettu Laji: 6 Suojeluarvojen tarkastus Tarkastusvuosi: 2012
Tarkastuspvm: 23.5.2012 Tarkastaja: T. Karjalainen
Kuvaus:

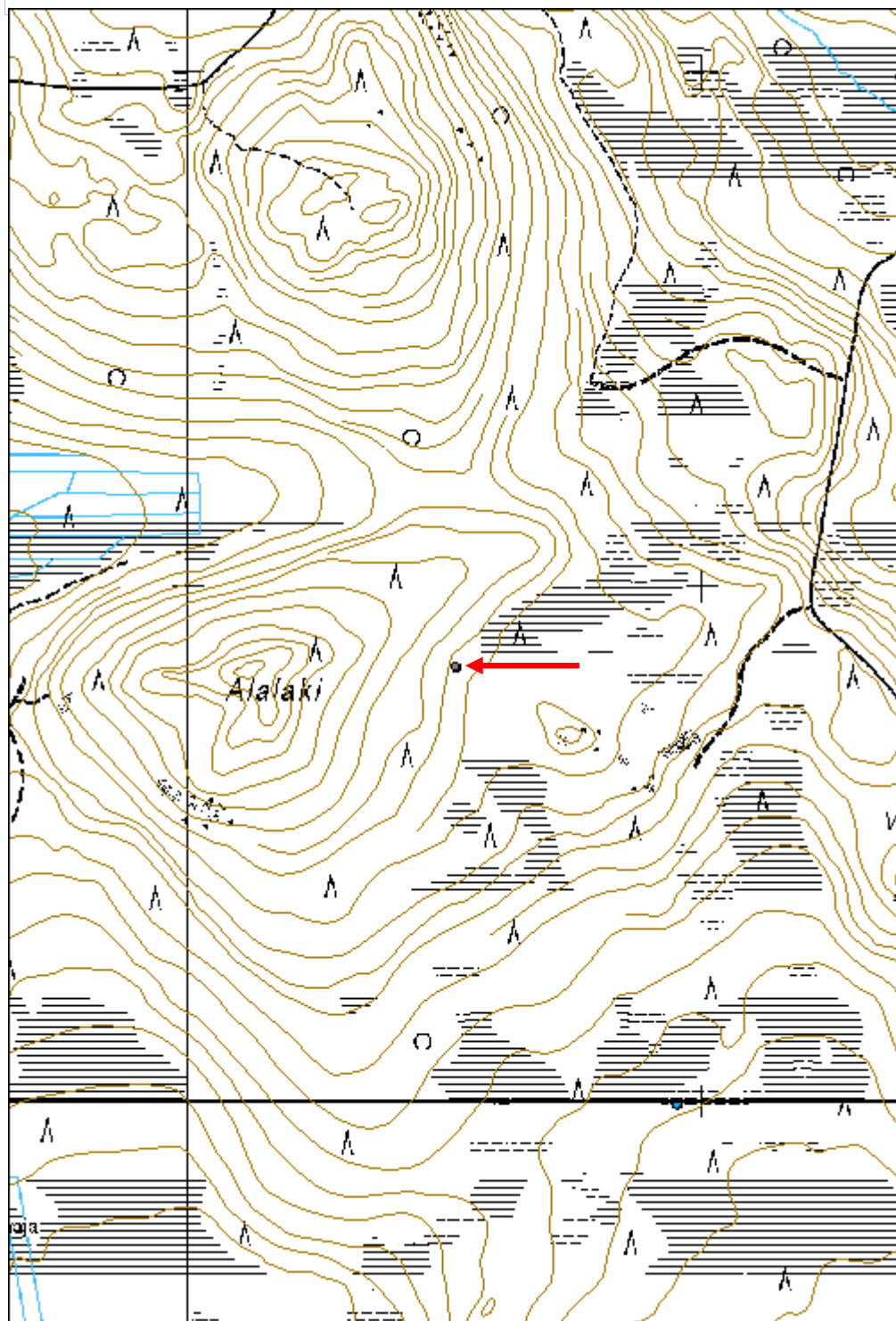
Viranomaisrekisterinro:	Kunto: 2 Keskinertainen
	Olotila: 2 Ei käytössä

Arvotus:	8 Muu suojeluarvo	Kohteen suojelu:	9 Muu suojeluarvo
Selitys:		Selitys:	
Ympäristön suojelu:	0 Ei määritelty		
Selitys:			



Kämpän kirveellä veistettyjä nurkkasalvoksia.

Kohdetyyppi:	1 Asuinpaikat	Copyright:	© Metsähallitus 2008 © Maanmittauslaitos 1/MML/08
Koordinaatit:	X 7420843, Y 3425520, Z 189	Mittakaava:	1:10000



Rautulampi kämppä jäännös

MH-tunnus: 151023

Kohdetyyppi:	1 Asuinpaikat	Haltija:	181 Metsätalous Länsi-Lappi
Ajoitus:	7116 Uusi aika	Ylläpitäjä:	181 Metsätalous Länsi-Lappi
Rakentamisvuosi:		Kunta:	698 Rovaniemi
Lukumäärä:	3		

Koordinaattiselitys:		Geometria tuotettu:	4 Gps-mittaus, korjaamaton
Koordinaatit:	X 7413455, Y 3421263, Z 203	Löydöt:	

Taustatiedot

Sutigis. Mauri Pokka

Ympäristön kuvaus

Kohde sijaitsee Rautulammen eteläpuolella uuden hiekkatien päässä. Alueella on kivinen järveen laskeva rinne, jossa kasvaa mäntymetsä.

Kohteen kuvaus

Kohde sijaitsee Rautulammen eteläpuolella uuden hiekkatien päässä. Alueella on kivinen järveen laskeva rinne, jossa kasvaa mäntymetsä.

Kohteen kuvaus: Rakennus 1 sijaitsee pisteessä x 3421277, 7413446. Koko on 20 x 13 metriä. Pitkä sivu kulkee lounaasta koilliseen. Kaakkoiskulmassa on hirsiarinan päällä sijainnut kivikiuas. Pohjoisnurkassa on uunin raunio, jonka koko on 2 x 2 x 1 metriä. Kämpän päissä näkyy hirsisalvoksia. Pohjoisnurkassa on ilmeisesti ollut 3 x 4 metrin kokoinen eteinen. Katto on ilmeisesti laudasta ja tuohesta. Muurit ovat luonnon kivistä ja seassa on muutamia punatiiliä. Kiukaan päällä kasvaa aikuisia koivuja ja raitoja. Alueella on kaminan torvia ja lasipulloja.

Rakennelma 2 sijaitsee pisteessä x 3421259, y 7413457. Koko on 6,30 x 5,60 metriä. Rakennelma on turvekellari, josta on näkyvissä seinät metrin vahvuksena turvevallina.

Rakennelma 3 sijaitsee pisteessä x 3421248, y 7413465. Koko on 6,5 x 6,5 metriä. Maassa on havaittavissa lahonneita hirsiiä, lautoja ja luonnon kivistä koottu kasa. Pyöröhirret on kirveellä katkaistu ja päistä salvattu. Paikalla on myös öljytynnyri ja kuorma-auton renkaan valssi, jotka ovat ilmeisesti myöhäisempiä.

Päärakennuksen kohdalla ylärinteessä 20 m päässä on myöhemmin tehty savustuskellari.

Kohteen rajaus

Kohde rajautuu aluemaisesti havaittujen rakenteiden ylle.

Tulkinta

Asuinrakennuksen jäännökset.

Lisätietoja

Kirjassa Vanhat Kalajumalat kerrotaan rakennuksessa asuneen Mikko Kukkaniemen, joka oli karjalainen

evakko ja tutustui Walleniuksen. Kirjan on kirjoittanut Kurt Martti.

Toimenpiteet

Tarkastukset

Tila: 3 Toteutettu Laji: 6 Suojeluarvojen tarkastus Tarkastusvuosi: 2012
Tarkastuspvm: 29.5.2012 Tarkastaja: T. Karjalainen
Kuvaus:

**Viranomais-
rekisterinro:**

Kunto: 3 Huono

Arvotus: 8 Muu suojeluarvo

Olotila: 2 Ei käytössä

**Kohteen
suojaus:** 9 Muu suojeluarvo

Selitys:

Selitys:

**Ympäristön
suojaus:**

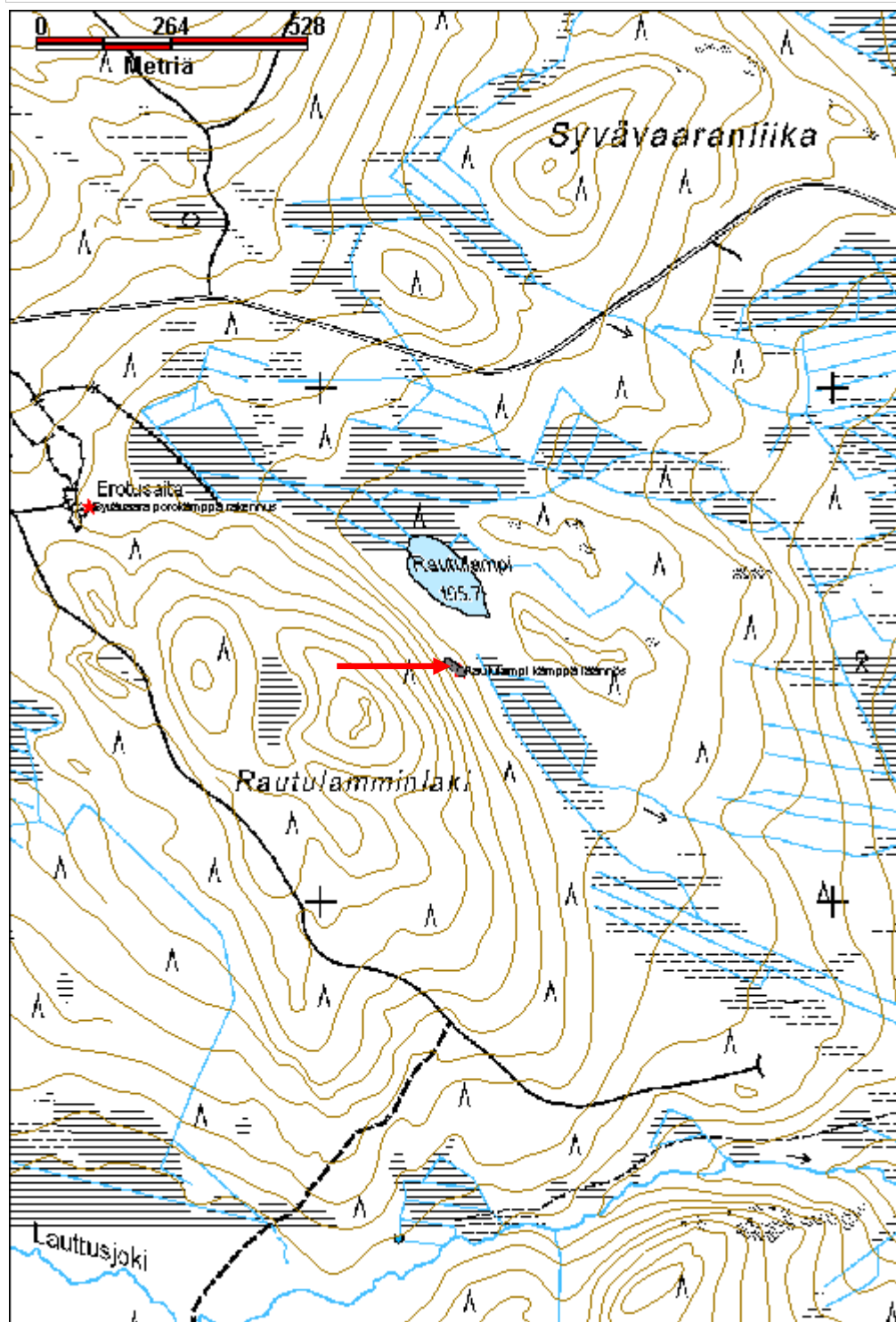
0 Ei määritelty

Selitys:



Kämpä on ilmeisesti purettu. Taka-alalla, koivuryppään alla on uunin raunio.

Kohdetyyppi:	1 Asuinpaikat	Copyright:	© Metsähallitus 2008 © Maanmittauslaitos 1/MML/08
Koordinaatit:	X 7413455, Y 3421263, Z 203	Mittakaava:	1:10000



Matinjänkä kämppä jäännös

MH-tunnus: 151029

Kohdetyyppi:	1 Asuinpaikat	Haltija:	181 Metsätalous Länsi-Lappi
Ajoitus:	7116 Uusi aika	Ylläpitäjä:	181 Metsätalous Länsi-Lappi
Rakentamivuosi:		Kunta:	698 Rovaniemi
Lukumäärä:	1		

Koordinaattiselitys:		Geometria tuotettu:	4 Gps-mittaus, korjaamaton
Koordinaatit:	X 7415130, Y 3421352, Z 183	Löydöt:	

Taustatiedot

Sutigis

Ympäristön kuvaus

Kohde sijaitsee Matinjängän reunassa, alueella kasvaa sekametsä.

Kohteen kuvaus

Kohteessa on 4 x 3,5 metrin kokoinen kämppä, jonka seinät ovat väli-ilman suuntiin. Keskellä kulkee kurkihirsi pitkän sivun suuntaisesti ja päällä on katon kelleksiä. Seinät on tehty salvatuista hirsistä ja ympärillä on turvepenkki. Ympärillä on kuoppia, joista on irrotettu turvetta kämpän rakenteisiin. Pohjoisnurkassa on 1,5 x 1,5 x 1 metrin kokoinen uunin raunio. Ovi on koilliseen keskellä ja sen suunta on jängälle päin.

Kohteen rajaus

Kohde rajautuu pistemäisesti rakennelman keskeltä mitattuun gps pisteeseen.

Tulkinta

Kämpä tai niittysauna.

Lisätietoja**Toimenpiteet****Tarkastukset**

Tila: 3 Toteutettu Laji: 6 Suojeluarvojen tarkastus Tarkastusvuosi: 2012
Tarkastuspvm: 29.5.2012 Tarkastaja: T. Karjalainen
Kuvaus:

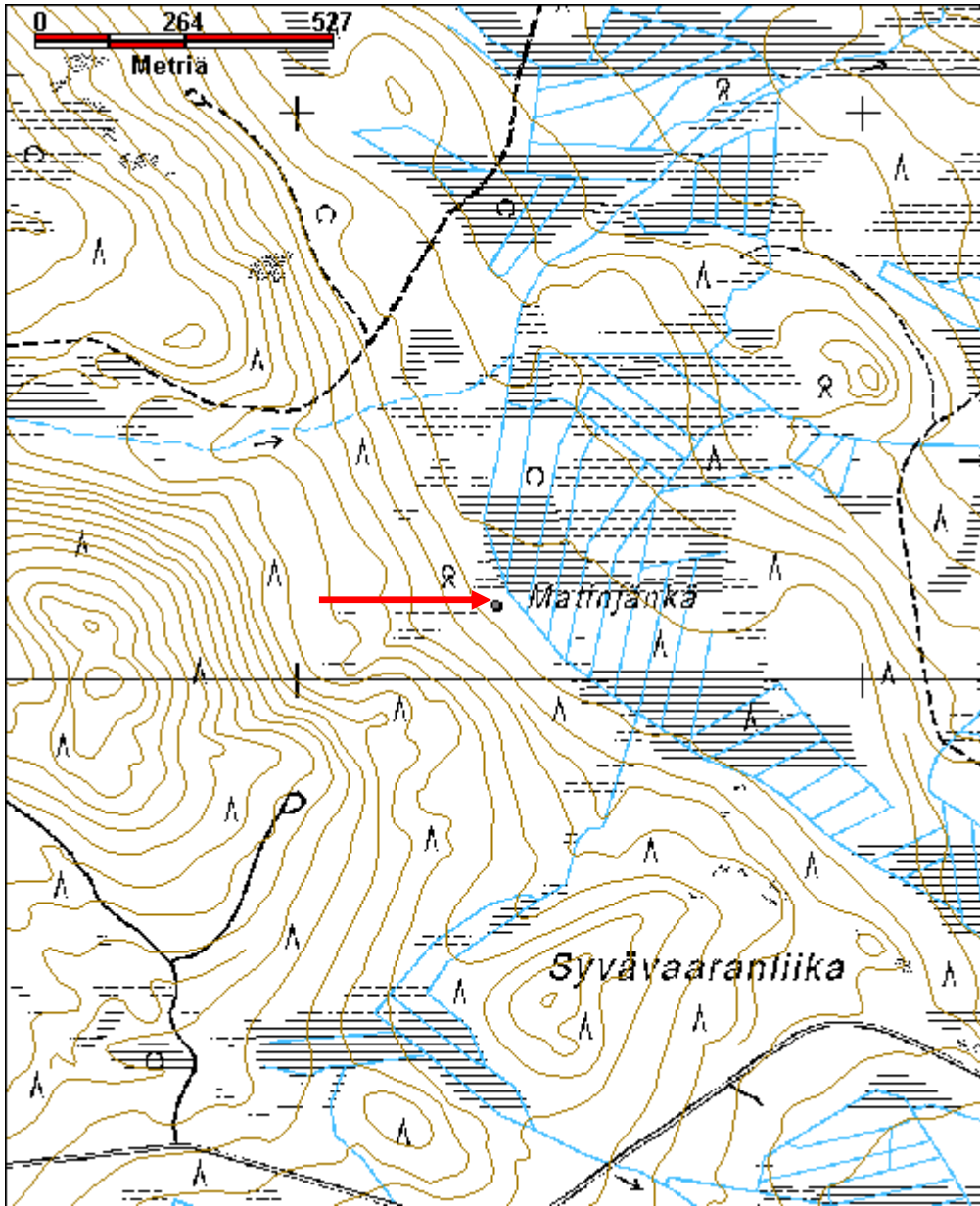
Viranomaisrekisterinro:		Kunto:	3 Huono
		Olotila:	2 Ei käytössä
Arvotus:	8 Muu suojeluarvo	Kohteen suojelu:	9 Muu suojeluarvo

Selitys:	Selitys:
Ympäristön suojelu:	0 Ei määritelty
Selitys:	



Kuvan oikeassa etureunassa on uunin raunio, seinät erottuvat hiekkapenkinä ja keskellä kulkee lahonnut kurkihirsi.

Kohdetyyppi:	1 Asuinpaikat	Copyright:	© Metsähallitus 2008 © Maanmittauslaitos 1/MML/08
Koordinaatit:	X 7415130, Y 3421352, Z 183	Mittakaava:	1:10000



Jouttipalo 1 kämppä jäännös

MH-tunnus: 151045

Kohdetyyppi:	1 Asuinpaikat	Haltija:	181 Metsätalous Länsi-Lappi
Ajoitus:	7116 Uusi aika	Ylläpitäjä:	181 Metsätalous Länsi-Lappi
Rakentamisvuosi:		Kunta:	698 Rovaniemi
Lukumäärä:	5		

Koordinaattiselitys:		Geometria tuotettu:	4 Gps-mittaus, korjaamaton
Koordinaatit:	X 7417713, Y 3420633, Z 153	Löydöt:	

Taustatiedot

Mauri Pokan ilmoitus

Ympäristön kuvaus

Kohde sijaitsee Jouttipalon länsirinteellä moreenikankaalla läntisen suon reunassa. Paikalla kasvaa sekametsä. Kohteen länsipuolelta 20 metrin etäisyydeltä kulkee hiekkatie.

Kohteen kuvaus

Kämpästä on jäljellä lahonnut hirsikerta ja osittain hirret ovat maatuneet turvevalleiksi. Pohjoisnurkassa on viisi hirsikertaa jäljellä. Hirret on katkottu sahalla ja kirveellä. Rakennelman päällä on katon kelleksiä. Pitkät sivut kulkevat kaakosta luoteeseen. Pohjoisnurkassa on kiviraunio, jonka koko on 2 x 1 x 0,5 metriä. Rakennelman yli on mennyt metsäkone joka on litistänyt kiveyksen. Kämpän koko on 11,5 x 4,5 metriä. Kämpässä 7 metrin kohdalla etelästä mitattuna on väliseinä. Oviaukko on koillisseinän keskellä ja se on avautunut suon puolelle.

Kämpästä 10 metriä etelään pisteessä x 3420631, y 7417745 on maakellarin pohja, jonka koko on 4 x 4 metriä. Kellari on samansuuntainen kuin kämppä. Kellarin yhdessä seinässä on vähän lahonnutta hirttä. Muuten rakennelma erottuu neliön muotoisena turvevallina, jonka keskellä on kuoppa.

Kellarista 10 metriä etelään, pisteessä x 3420635, y 7417729 on kolmas samansuuntainen rakennelman pohja, jonka koko on 5 x 5 metriä. Rakennelman nurkissa on havaittavissa kirveellä katkottuja hirsii, joissa on salvos molemmin puolin.

Kolmannesta rakennuksesta 12 m etelään on rakennus 4 pisteessä x 3420634, y 7417711. Rakennuksen koko on 11 x 4 metriä ja rakenne on samanlainen kuin ensimmäisessä kämpässä. Rakennuksen eteläpäästä 4,8 metrin päässä on väliseinä. Tulisijaa ei ole. Eteläisessä huoneessa on ilmeisesti ollut maapenkki ja pohjoisessa on ollut kevyempi rakenne. Rakennelma on mahdollisesti ollut kämpän talli. Rakennelma päällä kasvaa suuri koivu.

Rakennuksesta 4 etelään noin 22 metriä on samassa rivissä rakennus 5, pisteessä x 3420641, y 7417680. Rakennelman koko on 5 x 19 metriä ja pohjoisesta mitattuna 8, 13 ja 16 metrien kohdalla on väliseinät. Rakennuksesta on jäljellä seinät, jotka erottuvat turvevalleina. Muutamia kelleksiä ja kivijalan kiviä on näkyvissä. Myös tämä rakennelma on voinut olla talli. Rakennuksen itäpuolella 15 metrin päässä suolla on iso hete.

Rakennukset sijaitsevat suon reunassa rivissä.

Kohteen rajaus

Kohde rajautuu aluemaisesti havaittujen rakennelmien rakenteiden ylle.

Tulkinta

Metsätyökämpä, kellari, talli ja jokin muu rakennus.

Lisätietoja

Toimenpiteet

Tarkastukset

Tila: 3 Toteutettu Laji: 6 Suojeluarvojen tarkastus Tarkastusvuosi: 2012
 Tarkastuspvm: 30.5.2012 Tarkastaja: T. Karjalainen
 Kuvaus:

**Viranomais-
rekisterinro:**

Kunto: 3 Huono

Arvotus: 8 Muu suojeluarvo

Olotila: 2 Ei käytössä

**Kohteen
suojelu:** 9 Muu suojeluarvo

Selitys:

Selitys:

**Ympäristön
suojelu:**

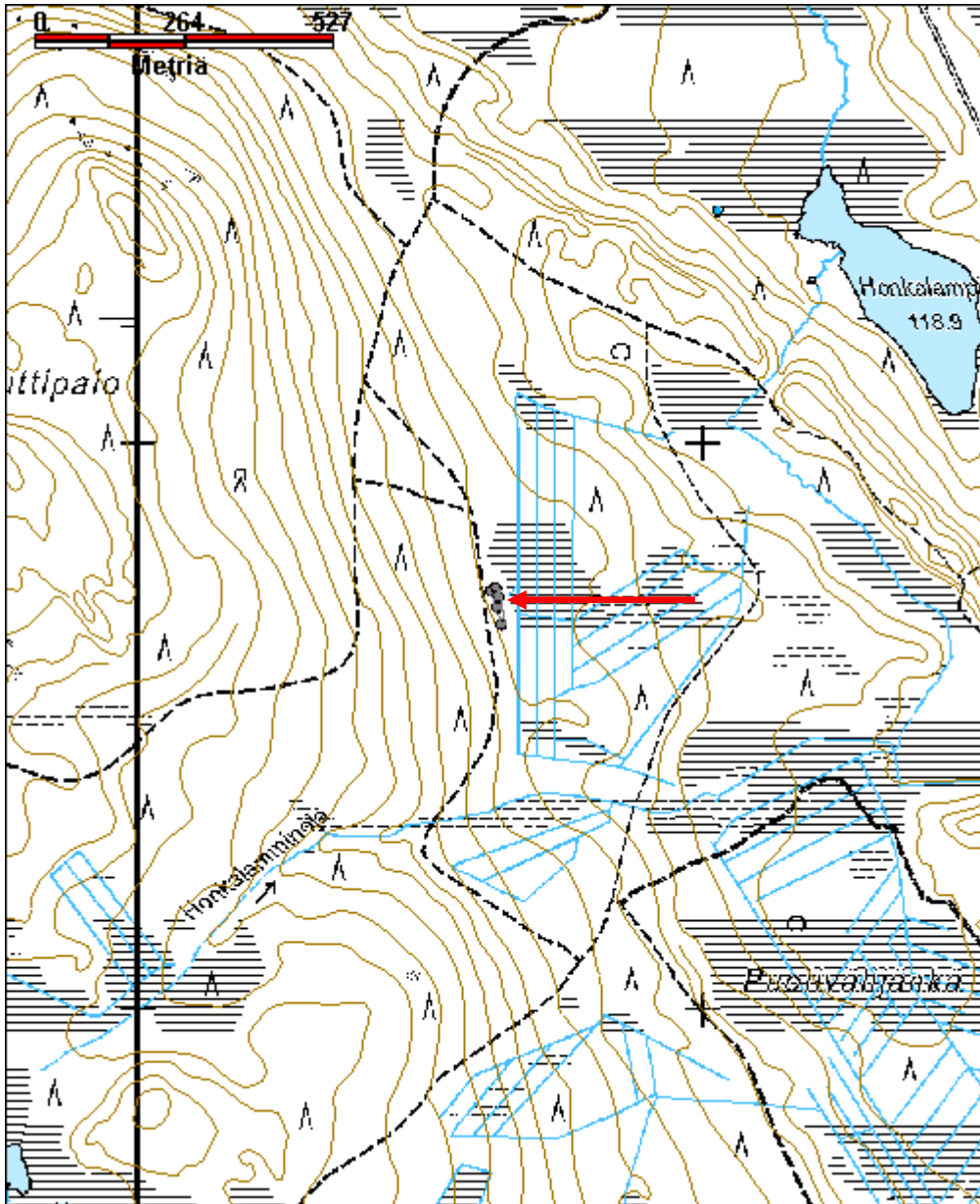
0 Ei määritelty

Selitys:



Kämpän lahonneita alahirsiä.

Kohdetyyppi:	1 Asuinpaikat	Copyright:	© Metsähallitus 2008 © Maanmittauslaitos 1/MML/08
Koordinaatit:	X 7417713, Y 3420633, Z 153	Mittakaava:	1:10000



Jouttipalo 2 kämppä jäännös

MH-tunnus: 151048

Kohdetyyppi:	1 Asuinpaikat	Haltija:	181 Metsätalous Länsi-Lappi
Ajoitus:	7116 Uusi aika	Ylläpitäjä:	181 Metsätalous Länsi-Lappi
Rakentamisvuosi:		Kunta:	698 Rovaniemi
Lukumäärä:	2		

Koordinaattiselitys:		Geometria tuotettu:	4 Gps-mittaus, korjaamaton
Koordinaatit:	X 7418844, Y 3419949, Z 144	Löydöt:	

Taustatiedot

Löytyi inventoinnissa lähteen perusteella.

Ympäristön kuvaus

Jouttipalonvaaran pohjoisjuurella suon reunassa. Eteläpuolelta mäen rinteessä kulkee hiekkatie. Maaperä on hiekkaa ja moreenikangasta, jossa kasvaa mäntymetsä.

Kohteen kuvaus

Rakennus 1 sijaitsee pisteessä x 3419974, y 7418833. Rakennelman koko on 23 x 4 metriä. Rakennuksen itäpäästä luettuna 6,10,15 ja 19 metrilukemien kohdilla on väliseinät. 10 ja 15 metrin kohdilla sijaitsevien väliseinien välillä kämppä on etelään päin metrin leveämpi. Itäpäässä on merkkejä mahdollisista väliseinistä, jotka voivat olla tallin parsia. Seinät erottuvat turvevalleina. Nurkissa on pari hirsikertaa ja puut on katkottu sahalla ja kirveellä. Hirret on salvattu molemmin puolin. Itäseinässä on muutamia 4 tuuman nauvoja. Naulat ovat tehdasvalmisteisia. Rakennelman päällä kasvaa kuusia, mäntyjä ja koivuja. Aluskasvillisuutena on paksu turve ja puolukan varvikko. Rakennelman sisällä ja ylärinteessä on kuoppia, joista on ilmeisesti otettu maata hiekkapenkkiin. Väliseinien, jotka sijaitsevat 19 metrin ja 15 kohdilla välistä rakennus on voinut myös katketa erillisiksi rakennuksiksi. Seinän 15 metrin kohdalla luoteisnurkassa on 2 x 2 x 1 metrin kokoinen uunin raunio turpeen sisässä.

Rakennus 2 sijaitsee rakennuksesta 1 50 metriä länteen ja niiden puolellavälissä suossa on suuri hete, josta laskee puro suolle.

Rakennus 2 sijaitsee pisteessä x 3419923, y 7418855 ja se on ollut samansuuntaisesti suorakaide kuin kämppä 1. Rakennelman keskellä on väliseinä. Seinät erottuvat turvevalleina ja lahonneina hirsinä. Luoteisnurkassa on 3 hirsikertaa ja nurkasta 2 metriä on oviaukko suolle. Hirret on kirveellä ja sahalla katkottu ja salvattu molemmin puolin. Rakennelman päällä kasvaa koivuja mäntyjä ja kuusia. Rakennuksen pituus on 9,5 m ja leveys 4 metriä. Idästä mitattuna 5 metrin kohdalla on väliseinä. Ilmeisesti molempien huoneiden pohjoisseinän keskellä on ollut oviaukot pohjoiseen, suolle.

Kohteen rajaus

Kohde rajautuu aluemaisesti havaittujen rakenteiden ylle.

Tulkinta

Metsätyökämpä ja siihen kuuluva sivurakennus.

Lisätietoja

Toimenpiteet**Tarkastukset**

Tila: 3 Toteutettu Laji: 6 Suojeluarvojen tarkastus Tarkastusvuosi: 2012
 Tarkastuspvm: 30.5.2012 Tarkastaja: T. Karjalainen
 Kuvaus:

**Viranomais-
rekisterinro:**

Kunto: 3 Huono

Arvotus: 8 Muu suojeluarvo

Olotila: 2 Ei käytössä

**Kohteen
suojelu:** 9 Muu suojeluarvo

Selitys:

Selitys:

**Ympäristön
suojelu:**

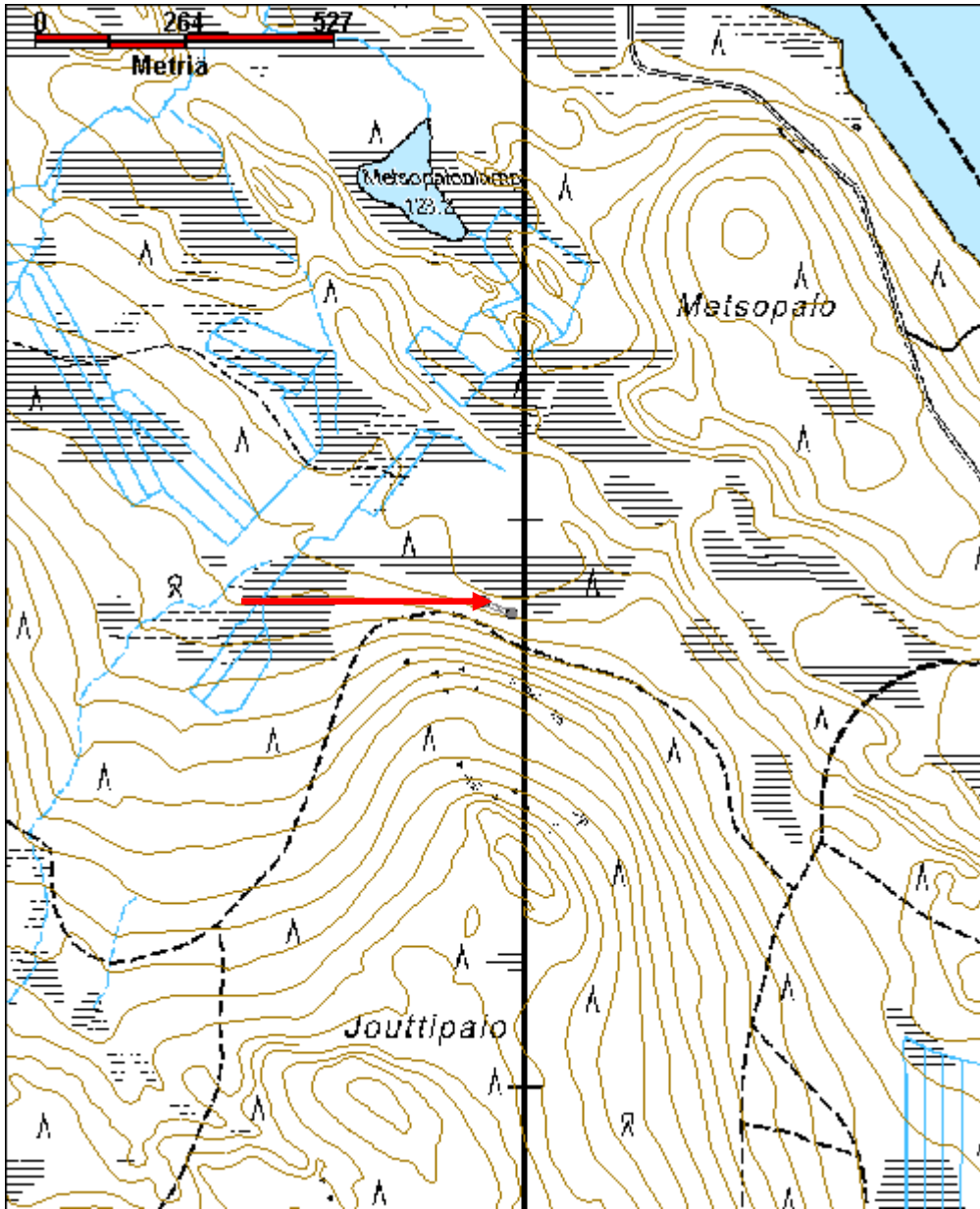
0 Ei määritelty

Selitys:



Kämpän kolme alinta hirsikertaa. Rakennelman sisällä kasvaa kuusia.

Kohdetyyppi:	1 Asuinpaikat	Copyright:	© Metsähallitus 2008 © Maanmittauslaitos 1/MML/08
Koordinaatit:	X 7418844, Y 3419949, Z 144	Mittakaava:	1:10000



Ruuhihijoki 2 kämpppä jäännös

MH-tunnus: 151138

Kohdetyyppi:	1 Asuinpaikat	Haltija:	181 Metsätalous Länsi-Lappi
Ajoitus:	7116 Uusi aika	Ylläpitäjä:	181 Metsätalous Länsi-Lappi
Rakentamisvuosi:		Kunta:	0
Lukumäärä:	3		

Koordinaattiselitys:		Geometria tuotettu:	4 Gps-mittaus, korjaamaton
Koordinaatit:	X 7418208, Y 3414474, Z 162	Löydöt:	

Taustatiedot

sutigis

Ympäristön kuvaus

Kohde sijaitsee Ruuhiojan länsipuolella hiekkakankaassa. Sillasta noin 50 metriä joen yläjuoksuun päin.

Kohteen kuvaus

Kämpä 1 sijaitsee pisteessä x 3414481, y 7418213. Rakennelman koko on 10 x 4,5 metriä. Pitkät sivut kulkevat pohjoisesta etelään ja 4 metrin pohjoisseinästä on väliseinä. Seinät erottuvat turvevalleina. Rakennelmasta 10 metriä etelään kulkee ruuhioja idästä länteen. Rakennus on tehty pyöröhirsistä molemmin puolin salvomalla. Hirret on katkottu sahalla ja kirveellä. Päällä kasvaa koivuja. Väliseinän pohjoispuolella on länsinurkassa kiviraunio, jonka koko on 1x1x0,5 metriä. Seinät erottuvat laohirsinä ja turvevalleina.

Rakennus 2 pisteessä x 3414492, y 7418231. Koko on 3 x 3,5 metriä. Seinät erottuvat turvevalleina, joissa on kiviä ja keskellä on kuoppa, Päällä kasvaa koivuja Ilmeisesti maakellari.

Rakennus 3 pisteessä x 3414437, y 7418185. Koko on 11 x 9 metriä, pitkät sivut kulkevat kaakosta luoteeseen Länsiseinästä 4 metrin etäisyydellä on väliseinä. Rakennuksessa 3 on samanlainen rakenne kuin rakennuksessa 1. Länsiseinällä on kaksi oviaukkoa. Eteläseinän ulkopuolella on metrin mittainen kuoppa. Turvevalli on korkea ja rakennuksen itäpuoli on tehty maapenkille. Päällä kasvaa runsaasti koivuja, kuusia ja mäntyjä. Aluskasvillisuutena on puolukkaa.

Kohteen rajaus

Kohde rajautuu aluemaisesti kämppien havaittujen rakenteiden ylle.

Tulkinta

Metsätyökämpän raunio sivurakennuksineen.

Lisätietoja

Toimenpiteet

Tarkastukset

Tila: 3 Toteutettu Laji: 6 Suojeluarvojen tarkastus Tarkastusvuosi: 2012
 Tarkastuspvm: 30.5.2012 Tarkastaja: T. Karjalainen
 Kuvaus:

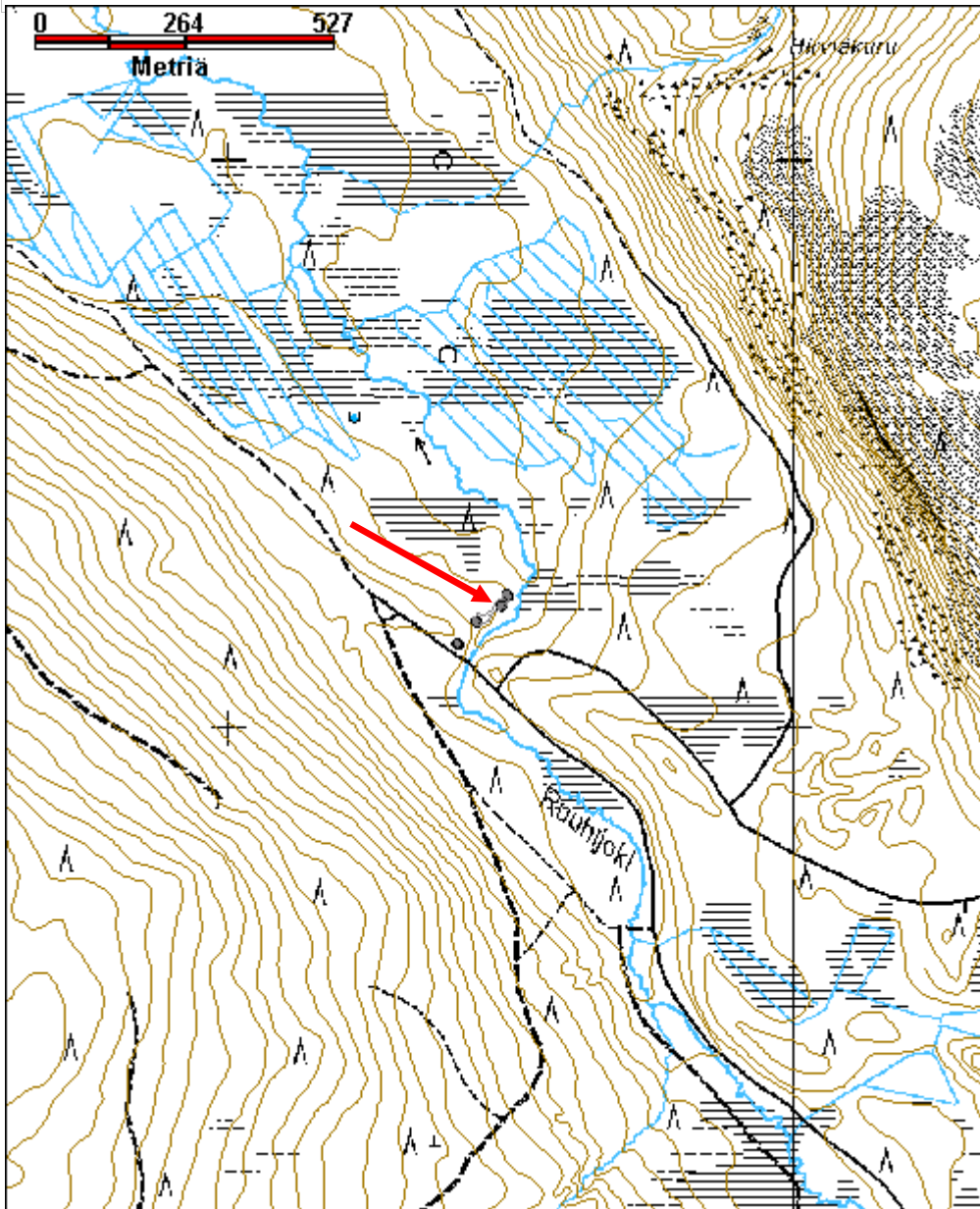
**Viranomais-
rekisterinro:****Kunto:** 3 Huono**Olotila:** 2 Ei käytössä**Arvotus:** 8 Muu suojeluarvo**Kohteen
suojelu:** 9 Muu suojeluarvo**Selitys:****Selitys:****Ympäristön
suojelu:**

0 Ei määritelty

Selitys:

Kämpän suorakaiteen muotoinen sija ja hirsisalvoksia.

Kohdetyyppi:	1 Asuinpaikat	Copyright:	© Metsähallitus 2008 © Maanmittauslaitos 1/MML/08
Koordinaatit:	X 7418208, Y 3414474, Z 162	Mittakaava:	1:10000



Vaaraintausvaara 1 kämppä jäännös

MH-tunnus: 151255

Kohdetyyppi:	1 Asuinpaikat	Haltija:	181 Metsätalous Länsi-Lappi
Ajoitus:	7116 Uusi aika	Ylläpitäjä:	181 Metsätalous Länsi-Lappi
Rakentamisvuosi:		Kunta:	698 Rovaniemi
Lukumäärä:	1		

Koordinaattiselitys:		Geometria tuotettu:	4 Gps-mittaus, korjaamaton
Koordinaatit:	X 7415028, Y 3410950, Z 201	Löydöt:	

Taustatiedot

Sutigis

Ympäristön kuvaus

Kohde sijaitsee Vaaraintausvaaran länsirinteellä kuusimetsässä. Kohteen länsipuolella 10 metrin päässä on ajoura suon reunassa.

Kohteen kuvaus

Kämpä on kooltaan 7 x 13 metriä. Pitkät sivut kulkevat lännestä itään. Luoteisnurkassa on 3 x 2 x 1 metrin kokoinen uunin raunio joka on tehty suurista laakakivistä. Länsipäästä 5 metrin päässä on väliseinä. Kämpä erottuu yhtenä lahona hirsikertana. Hirret on katkottu sahalla. Yhdestä hirrestä näkyy, että se on ulkopuolelta veistetty tasaiseksi. Molempien huoneiden pohjoisseinien keskellä on ovensija. Päällä kasvaa täysikasvuisia koivuja ja kuusia.

Kohteen rajaus

Kohde rajautuu pistemäisesti kämpän keskeltä mitattuun gps pisteeseen.

Tulkinta

Metsätyökämpän pohja. Kämpä on mahdollisesti purettu.

Lisätietoja

Toimenpiteet

Tarkastukset

Tila: 3 Toteutettu Laji: 6 Suojeluarvojen tarkastus Tarkastusvuosi: 2012
Tarkastuspvm: 5.6.2012 Tarkastaja: T. Karjalainen
Kuvaus:

Viranomaisrekisterinro:		Kunto:	3 Huono
		Olotila:	2 Ei käytössä
Arvotus:	8 Muu suojeluarvo	Kohteen	9 Muu suojeluarvo

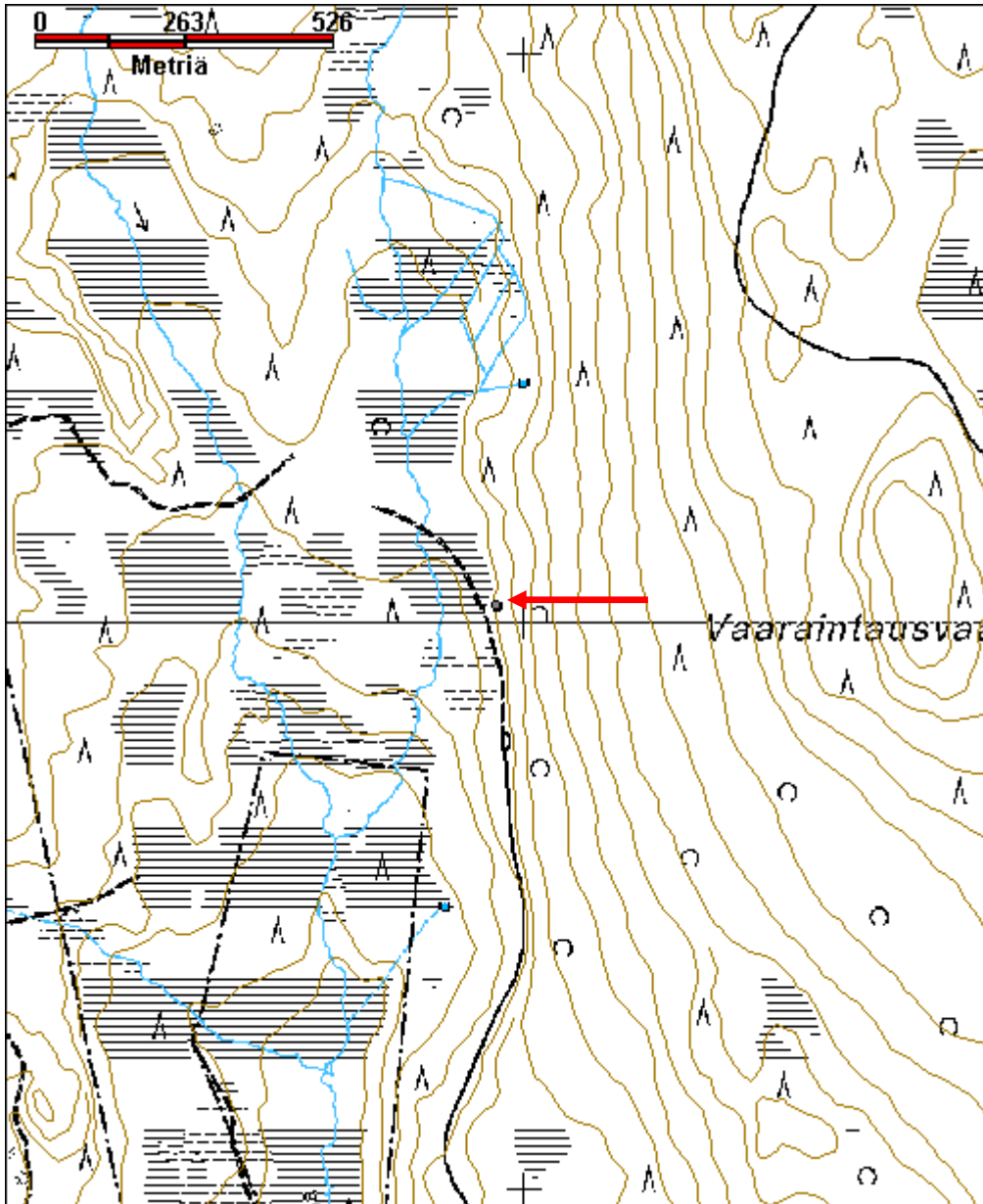
Selitys:	suojelu: Selitys:
-----------------	------------------------------------

Ympäristön suojelu:	0 Ei määritelty
Selitys:	



Kämpän uunin raunio ja lahonneita hirssiä, joiden päällä kasvaa koivuja ja kuusia.

Kohdetyyppi:	1 Asuinpaikat	Copyright:	© Metsähallitus 2008 © Maanmittauslaitos 1/MML/08
Koordinaatit:	X 7415028, Y 3410950, Z 201	Mittakaava:	1:10000



Nuottalahdenpalo kämppä jäännös

MH-tunnus: 151265

Kohdetyyppi:	1 Asuinpaikat	Haltija:	181 Metsätalous Länsi-Lappi
Ajoitus:	7116 Uusi aika	Ylläpitäjä:	181 Metsätalous Länsi-Lappi
Rakentamivuosi:		Kunta:	698 Rovaniemi
Lukumäärä:	2		

Koordinaattiselitys:		Geometria tuotettu:	4 Gps-mittaus, korjaamaton
Koordinaatit:	X 7413502, Y 3411328, Z 203	Löydöt:	

Taustatiedot

Sutigis

Ympäristön kuvaus

Kohde sijaitsee Vaaraintausvaaran länsirinteellä sekametsässä hiekkatien länsipuolella noin 40 metrin päässä suon reunassa.

Kohteen kuvaus

Kämppä 1 sijaitsee pisteessä x 3411334, y 741396. Rakennelman koko on 17 x 8,5 metriä. Pitkät sivut kulkevat kaakosta luoteeseen. Tulisijoja ei näyttäisi olevan. Hirret on kirveellä ja sahalla katkottuja ja ilmeisesti molemmin puolin salvattuja ja alhaalta varattuja. Muuten rakennelmasta on näkyvissä vain lahonnut hirsikerta. Tämä rakennus on ilmeisesti talli.

Rakennus sijaitsee 2 pisteessä x 3411320, y 7413515. Rakennuksen koko on 6 x 12 metriä. Pitkät sivut kulkevat pohjoisesta etelään. Pohjoisseinästä 5 metrin päässä on väliseinä. Luoteisnurkassa on 2 x 2 x 1 metrin kokoinen uunin raunio, joka on tehty suurista luonnon kivistä. Rakennuksen kehikko erottuu turvevallina. Molempien rakennusten päällä kasvaa kuusia, mäntyjä ja koivuja.

Kohteen rajaus

Kohde rajautuu aluemaisesti kämppien ylle.

Tulkinta

Metsätyökämpän ja tallin pohjat.

Lisätietoja

Toimenpiteet

Tarkastukset

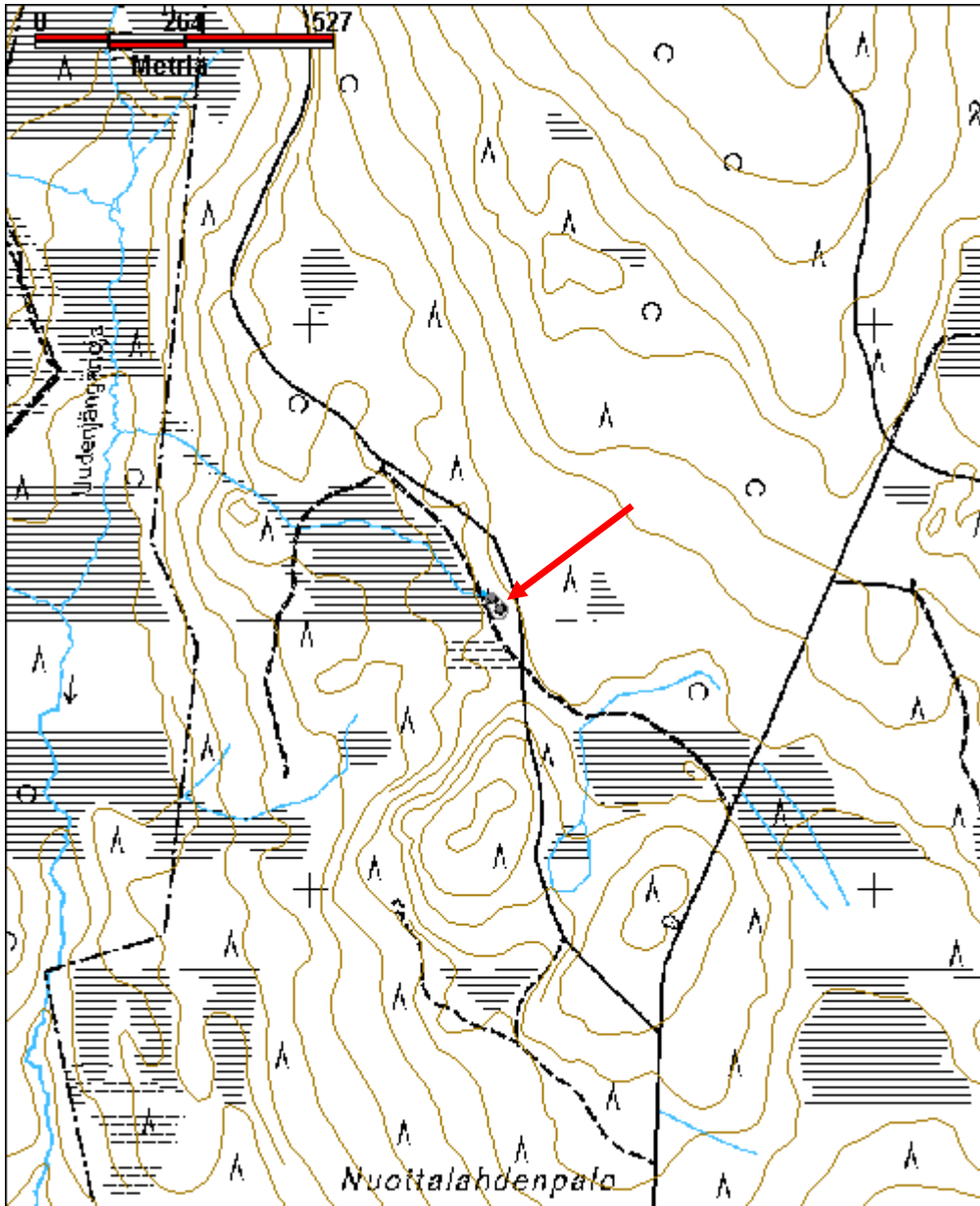
Tila: 3 Toteutettu Laji: 6 Suojeluarvojen tarkastus Tarkastusvuosi: 2012
 Tarkastuspvm: 5.6.2012 Tarkastaja: T. Karjalainen
 Kuvaus:

Viranomais- rekisterinro:		Kunto:	3 Huono
Arvotus:	8 Muu suojeluarvo	Olotila:	2 Ei käytössä
Selitys:		Kohteen suojaus:	9 Muu suojeluarvo
Selitys:		Selitys:	
Ympäristön suojaus:	0 Ei määritelty		
Selitys:			



Kämpän uuni ja nurkkasalvoksia.

Kohdetyyppi:	1 Asuinpaikat	Copyright:	© Metsähallitus 2008 © Maanmittauslaitos 1/MML/08
Koordinaatit:	X 7413502, Y 3411328, Z 203	Mittakaava:	1:10000



Vaaraintausvaara 2 kämppä jäännös	MH-tunnus: 151268
--	--------------------------

Kohdetyyppi:	1 Asuinpaikat	Haltija:	181 Metsätalous Länsi-Lappi
Ajoitus:	7116 Uusi aika	Ylläpitäjä:	181 Metsätalous Länsi-Lappi
Rakentamisvuosi:		Kunta:	698 Rovaniemi
Lukumäärä:	1		

Koordinaattiselitys:	Geometria tuotettu:
Koordinaatit:	4 Gps-mittaus, korjaamaton
X 7415182, Y 3412210, Z 225	Löydöt:

Taustatiedot

Sutigis

Ympäristön kuvaus

Kohde sijaitsee Vaaraintausvaaran itärinteellä sekametsää kasvavalla suon reunakankaalla.

Kohteen kuvaus

Kohteessa on kämpän jäännös, jonka koko on 6 x 7 metriä. Pitkät sivut kulkevat kaakkoetelästä luodepohjoiseen. Luoteiskulmassa on 2 x 2 x 1 metrin kokoinen luonnonkivikiukaan raunio. Seinät erottuvat turvevalleina ja nurkissa on pyöröhirsien salvoksia. Hirret on katkottu kirveellä ja sahalla. Rakennelman päällä kasvaa kuusia ja mäntyjä. Metsäauran oja kulkee aivan rakennelman pohjoispuolelta.

Kohteen rajaus

Kohde rajautuu pistemäisesti rakennelman keskeltä mitattuun gps pisteeseen.

Tulkinta

Metsätyökämpän pohja.

Lisätietoja***Toimenpiteet******Tarkastukset***

Tila: 3 Toteutettu Laji: 6 Suojeluarvojen tarkastus Tarkastusvuosi: 2012
 Tarkastuspvm: 5.6.2012 Tarkastaja: T. Karjalainen
 Kuvaus:

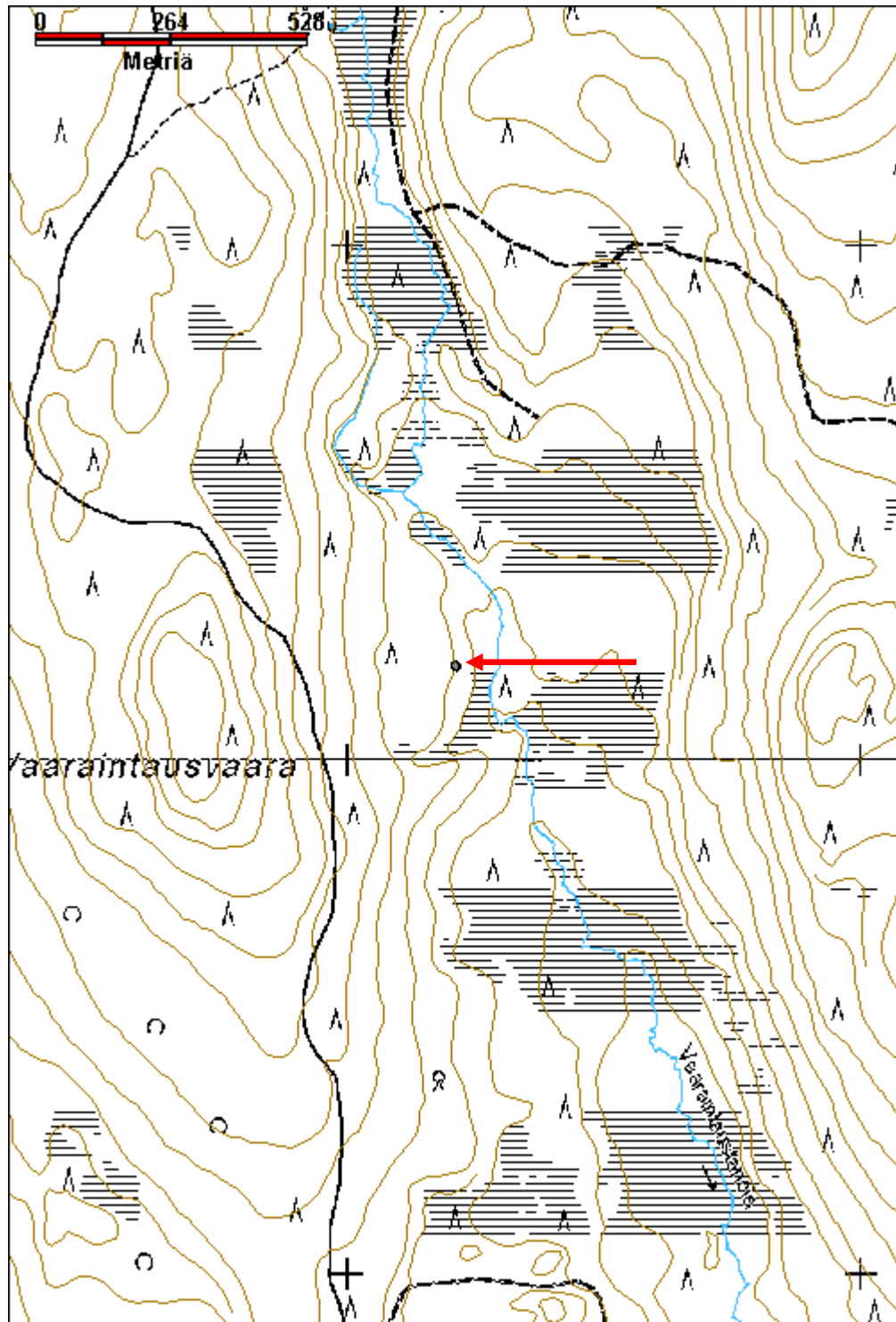
Viranomaisrekisterinro:**Kunto:** 3 Huono**Olotila:** 2 Ei käytössä

Arvotus:	8 Muu suojeluarvo	Kohteen suojelu:	9 Muu suojeluarvo
Selitys:		Selitys:	
Ympäristön suojelu:	0 Ei määritelty		
Selitys:			



Kämpän seinärakenne, vieressä kulkee suon oja.

Kohdetyyppi:	1 Asuinpaikat	Copyright:	© Metsähallitus 2008 © Maanmittauslaitos 1/MML/08
Koordinaatit:	X 7415182, Y 3412210, Z 225	Mittakaava:	1:10000



Pohjasenjänkä kämpppä jäännös

MH-tunnus: 151274

Kohdetyyppi:	1 Asuinpaikat	Haltija:	181 Metsätalous Länsi-Lappi
Ajoitus:	7116 Uusi aika	Ylläpitäjä:	181 Metsätalous Länsi-Lappi
Rakentamisvuosi:		Kunta:	698 Rovaniemi
Lukumäärä:	3		

Koordinaattiselitys:		Geometria tuotettu:	4 Gps-mittaus, korjaamaton
Koordinaatit:	X 7413128, Y 3411736, Z 206	Löydöt:	

Taustatiedot

Uusi havainto

Ympäristön kuvaus

Kohde sijaitsee Vaaraintausvaaran johtavan hiekkatien molemmin puolin. Paikalla kasvaa kuusi- ja mäntymetsä moreenikankaalla.

Kohteen kuvaus

Kämpä 1 sijaitsee pisteessä x3411724, y 7413148, tien länsipuolella. Rakennus on purettu ja siitä on jäljellä sahanpuruja, lautoja ja hirrenpätkiä. Alueella on myös kaminan luukku ja huopaa. Lahonneissa hirsissä on runsaasti nauloja.

Rakennus 2 pisteessä x 3411743, y 7413108. Kohteessa on lahonnut hirsirakennuksen kehikko, jonka päällä on lautakatto ja harmaa kattohuopa. Rakennelman koko on 7 x 6 metriä. Seinät kulkevat väli-ilman suuntiin.

Rakennelma 3 pisteessä x 3411749, y 7413117. Koko on 3 x 2,5 metriä. Rakennelman nurkassa on pieni kivikasa. Seinässä on räppänä. Mahdollisesti rakennelma on saunan jäännös. Rakennelma on tehty laudasta ja nurkissa on pystyjuina 2 x 4 tuuman lankut.

Koko kompleksi on pääosin laudasta tehty ja se on mahdollisesti 1960 luvun parakkikämpä. Nauloja on käytetty runsaasti ja rakennuksissa on ollut harmaa kattohuopa.

Kohteen rajaus

Kohde rajautuu aluemaisesti havaittujen rakennelmien ylle. Erilliset rakennuksien sijat on mitattu gps pisteinä.

Tulkinta

Epämääräisen kämpän jäännökset. Rakennukset ovat tehty laudasta ja ovat luultavasti 1960 -luvulta peräisin.

Lisätietoja

Toimenpiteet**Tarkastukset**

Tila: 3 Toteutettu Laji: 6 Suojeluarvojen tarkastus Tarkastusvuosi: 2012
 Tarkastuspvm: 5.6.2012 Tarkastaja: T. Karjalainen
 Kuvaus:

**Viranomais-
rekisterinro:**

Kunto: 3 Huono

Arvotus: 99 Ei suojeluarvoa

Olotila: 2 Ei käytössä

**Kohteen
suojelu:** 99 Ei suojeluarvoa

Selitys:

Selitys:

**Ympäristön
suojelu:**

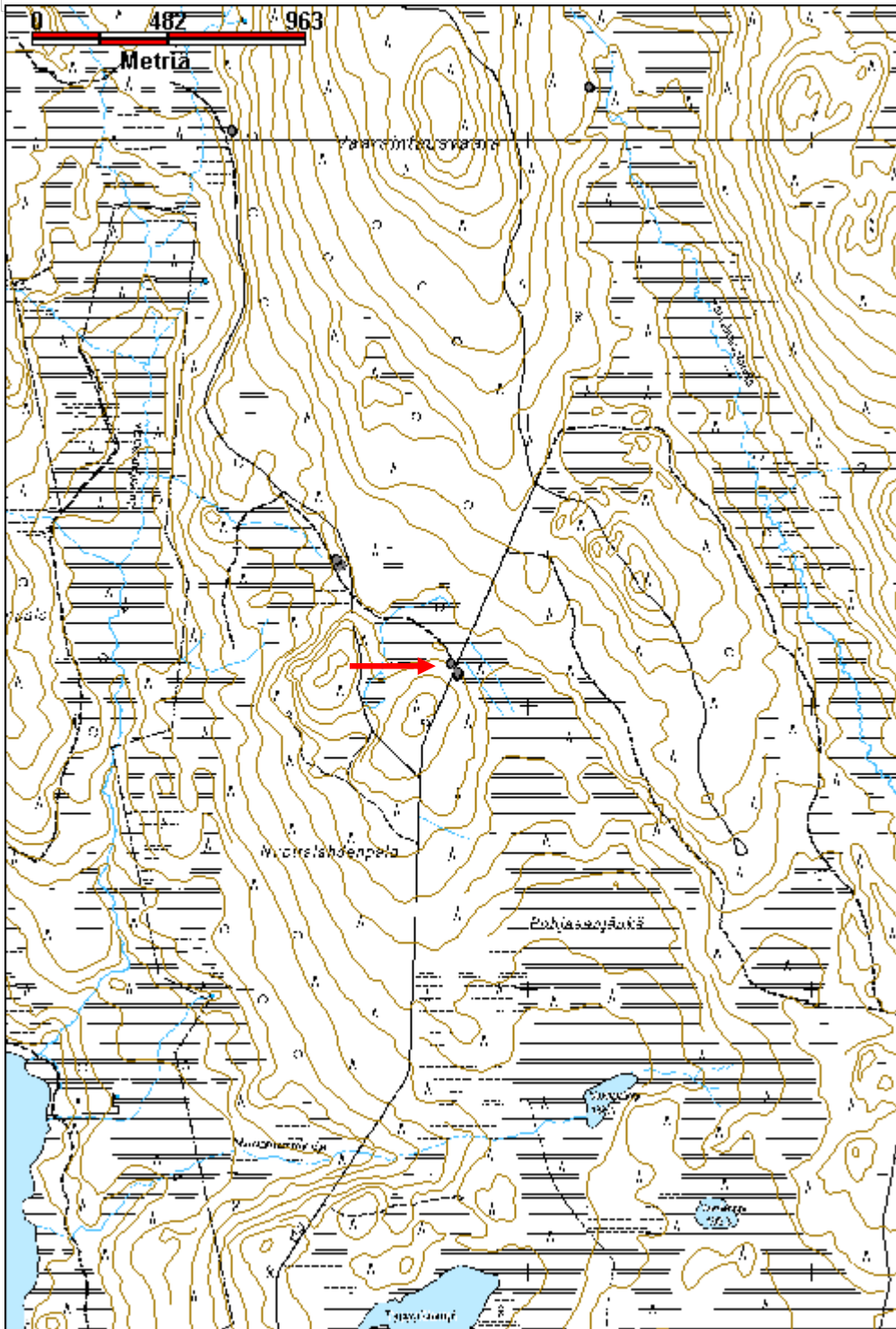
0 Ei määritelty

Selitys:



Kämpän päärakennuksen ja saunan jäännökset.

Kohdetyyppi:	1 Asuinpaikat	Copyright:	© Metsähallitus 2008 © Maanmittauslaitos 1/MML/08
Koordinaatit:	X 7413128, Y 3411736, Z 206	Mittakaava:	1:18310



Pökkilölaki kämppä jäännös

MH-tunnus: 151340

Kohdetyyppi:	1 Asuinpaikat	Haltija:	181 Metsätalous Länsi-Lappi
Ajoitus:	7116 Uusi aika	Ylläpitäjä:	181 Metsätalous Länsi-Lappi
Rakentamisvuosi:		Kunta:	698 Rovaniemi
Lukumäärä:	3		

Koordinaattiselitys:		Geometria tuotettu:	4 Gps-mittaus, korjaamaton
Koordinaatit:	X 7405036, Y 3419200, Z 209	Löydöt:	

Taustatiedot

Sutigis

Ympäristön kuvaus

Kohde sijaitsee Pökkilölaen itärinteellä. Kohteen itäpuolelta virtaa puro. Alue on kuusivaltaista ojakorpea.

Kohteen kuvaus

Kohdepisteessä on kämppä, jonka koko on 13 x 7 metriä. Idästä mitattuna 7 metrin päässä on väliseinä. Pitkät sivut kulkevat idästä länteen. Kämppä erottuu suorakaiteen muotoisena turvevallina, jonka sisällä kasvaa tiheään pieniä kuusia. Kämppä on ilmeisesti perustettu 70 cm levyiselle maapenkille. Kämpän itä ja pohjoisseinien ulkopuolella on kamiinat. Kurkihirsi kulkee pitkittäissuunnassa koko rakennuksen pituudelta. Hirret ovat joko lahonneet kokonaan tai rakennus on purettu. Pohjoispuolella on vielä kämpän pihaniitty heinäaukeana.

Rakennus 2 sijaitsee pisteessä x 3419206, y 7405023. Koko on 9 x 8 metriä. Pitkä sivu kulkee pohjoisesta etelään. Kämpän sahalla katkottuja hirsikertoja on parhaimmillaan 5 hirsikertaa jäljellä, tosin pitkälle lahonneina. Rakennuksen pitkittäissuunnassa kulkee kurkihirsi ja sen päällä on romahtanut Sahatuista laudoista tehty katto. Rakennelman päällä kasvaa koivuja. Luultavasti rakennus on ollut kämpän talli.

Rakennus 3 sijaitsee pisteessä x 3419213, y 7405048. Koko on 3,5 x 3 metriä. Seinät kulkevat pääilmansuuntiin kuten kaikissa rakennuksissa. Koillisnurkassa on 1 x 1 x 0,5 metrin kokoinen kiuas, jonka luonnonkivet ovat mustaksi palaneet. Kyseessä on ilmeisesti savusauna. Oviaukko on ilmeisesti pohjoisseinän keskellä. Rakennuksesta on puroon matkaa noin 20 metriä. Rakennus on tehty hirsistä salvomalla. Hirsistä on jäljellä enää muutama lahonnut osa eteläseinällä. Salvostyypistä ei saa enää selvää. Rakennelman päällä kasvaa kaksi koivua ja pieniä kuusia.

Kohteen rajaus

Kohde rajautuu aluemaisesti rakennuksista mitattujen gps pisteiden ylle.

Tulkinta

Metsätyökämpän pohja. Kämppä on mahdollisesti purettu ja talli ja sauna ovat lahonneet paikalleen.

Lisätietoja

Rakennelmien yllä kasvaa puita, jotka saisi poistaa.

Toimenpiteet

Tarkastukset

Tila: 3 Toteutettu Laji: 6 Suojeluarvojen tarkastus Tarkastusvuosi: 2012
 Tarkastuspvm: 7.6.2012 Tarkastaja: T. Karjalainen
 Kuvaus:

**Viranomais-
rekisterinro:**

Kunto: 2 Keskinertainen

Arvotus: 8 Muu suojeluarvo

Olotila: 2 Ei käytössä

**Kohteen
suojelu:** 9 Muu suojeluarvo

Selitys:

Selitys:

**Ympäristön
suojelu:**

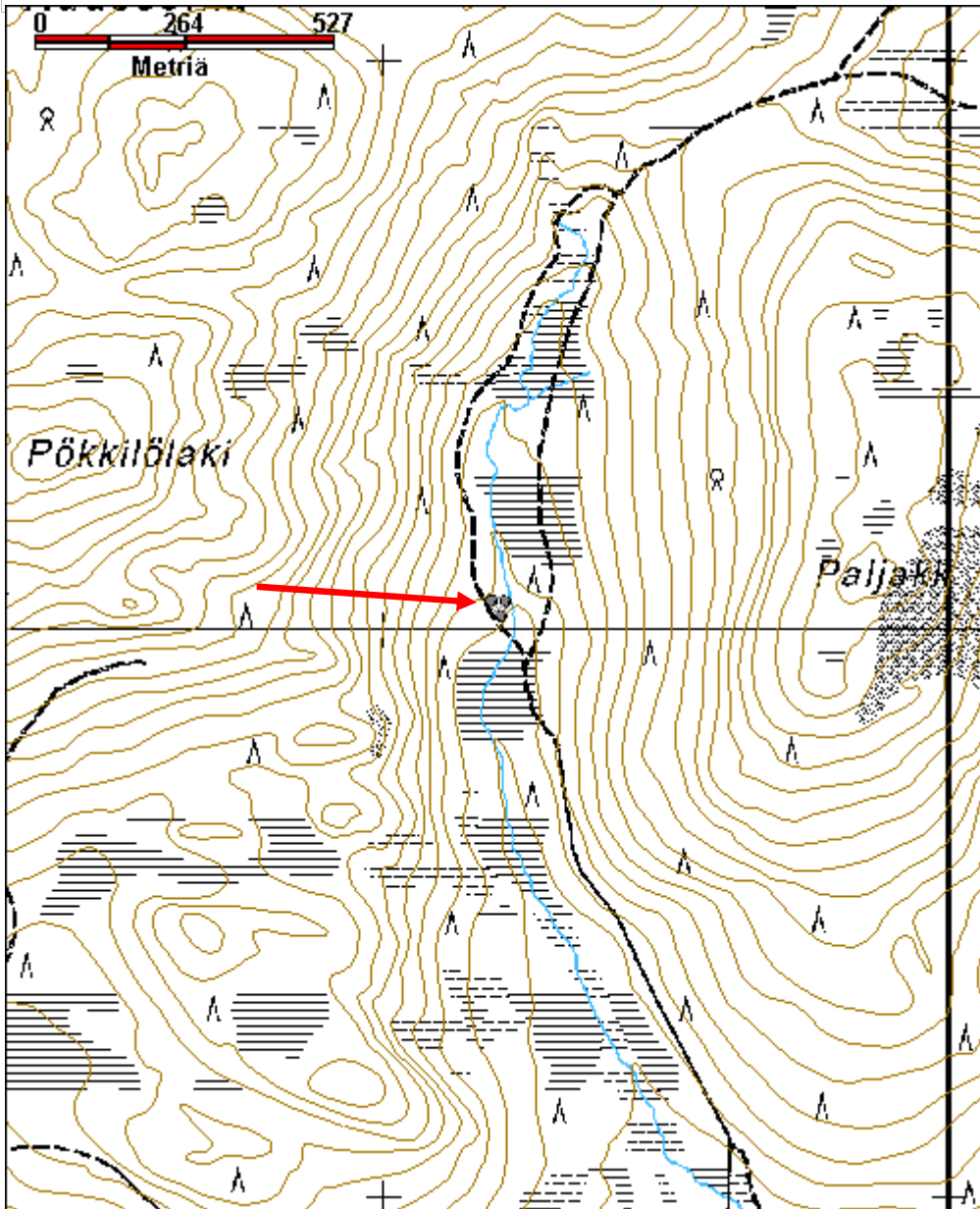
0 Ei määritelty

Selitys:



Kämpän seinärakenteita, joiden päällä on lahonnut katto.

Kohdetyyppi:	1 Asuinpaikat	Copyright:	© Metsähallitus 2008 © Maanmittauslaitos 1/MML/08
Koordinaatit:	X 7405036, Y 3419200, Z 209	Mittakaava:	1:10000



Kotajänkä 1 kämpä jäännös

MH-tunnus: 151376

Kohdetyyppi:	1 Asuinpaikat	Haltija:	181 Metsätalous Länsi-Lappi
Ajoitus:	7116 Uusi aika	Ylläpitäjä:	181 Metsätalous Länsi-Lappi
Rakentamisvuosi:		Kunta:	698 Rovaniemi
Lukumäärä:	2		

Koordinaattiselitys:		Geometria tuotettu:	4 Gps-mittaus, korjaamaton
Koordinaatit:	X 7410575, Y 3423554, Z 184	Löydöt:	

Taustatiedot

sutigis

Ympäristön kuvaus

Kohde sijaitsee Palokotavaara rinteän alaosassa lähellä puroa. Alueella kasvaa kuusimetsä.

Kohteen kuvaus

Kohteessa on kämpä, jonka koko on 9 x 4,5 metriä. Rakennuksen väliseinä kulkee luotisseinästä mitattuna 4 m päässä. Seinät kulkevat väli-ilman suuntiin ja pitkät sivut kaakosta luoteeseen. Molemmista huoneista on oviaukot itään rinteän alasuuntaan, purolle. Rakennelma on tehty pyöreistä hirsistä ja oviaukoissa hirret on katkottu sahalla. Nurkat ovat salvattu, mutta hirret ovat lahonneet turvevalleiksi. Itänurkassa on kiviraunio, jonka koko on 2 x 2 x 1 metriä. Kaakkoishuoneen pohjalla on kuoppa. Päällä kasvaa koivun taimia.

Rakennuksesta 3 metriä luoteeseen on kellarikuoppa, jonka koko on 2 x 1,5 metriä. Ympäriällä on pyöreän turvevallin jäännöksiä ja kuopan seinillä on ilmeisesti hirsisalvoskehikko.

Rakennus 2 sijaitsee pisteessä x 3423554, y 7410566. Rakennelma on ollut neliön muotoinen rakennus, jonka koko on 2,5 x 2,5 metriä. Rakennelma on samansuuntainen kuin rakennus 1 eli seinät kulkevat väli-ilmansuuntiin. Koillisnurkassa on suuret pystykivet, joka on mahdollisesti ollut tulisija. Seiniä on yksi halkaistu hirsikerta ja kirveellä katkaistu kurkihirsä kulkee idästä länteen. Hirret on nurkista salvattu. Rakennuksen jäänteet ovat siinä määrin epämääräisiä, että rakennuksen käyttötarkoitus jäi epäselväksi. Rakennukset sijaitsevat noin 20 metrin etäisyydellä toisistaan.

Kohteen rajausta

Kohde rajautuu aluemaisesti rakennelmien ylle, joiden paikat on määritetty gps paikantimella.

Tulkinta

Rakennukset ovat siinä määrin huonossa kunnossa, että niiden käyttötarkoitus jäi epäselväksi.

Lisätietoja

Rakennelmien päällä kasvaa puita, jotka saa poistaa.

Toimenpiteet

Tarkastukset

Tila: 3 Toteutettu Laji: 6 Suojeluarvojen tarkastus Tarkastusvuosi: 2012

Tarkastuspvm: 8.6.2012 Tarkastaja: T. Karjalainen

Kuvaus:

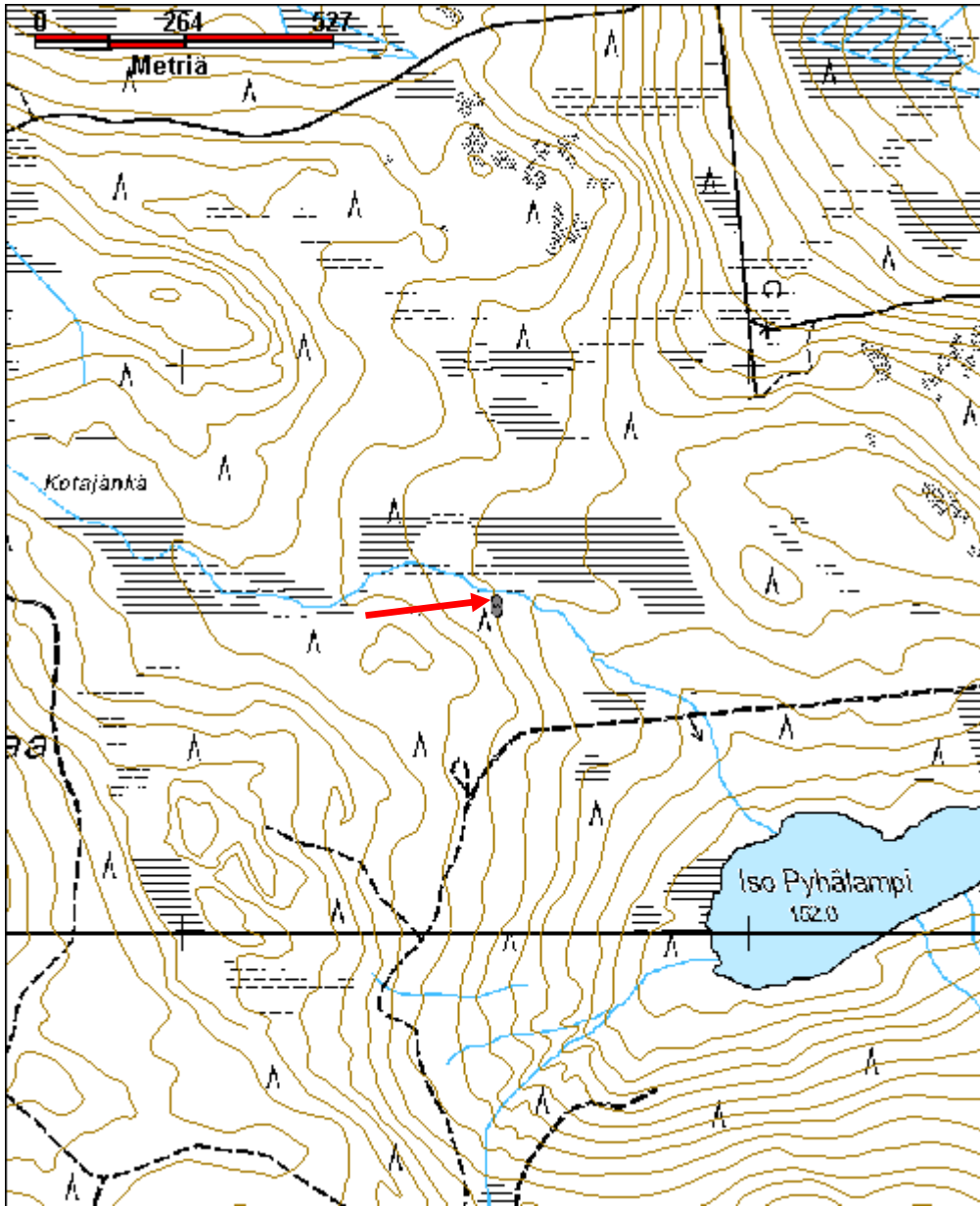
**Viranomais-
rekisterinro:****Kunto:** 2 Keskinertainen**Olotila:** 2 Ei käytössä**Arvotus:** 8 Muu suojeluarvo**Kohteen
suojaus:** 9 Muu suojeluarvo**Selitys:****Selitys:****Ympäristön
suojaus:**

0 Ei määritelty

Selitys:

Rakennuksen 2 raunio on pieni, mutta sen nurkassa on suurista kivistä tehty uuni.

Kohdetyyppi:	1 Asuinpaikat	Copyright:	© Metsähallitus 2008 © Maanmittauslaitos 1/MML/08
Koordinaatit:	X 7410575, Y 3423554, Z 184	Mittakaava:	1:10000



Pyhävaara kämppä jäännös	MH-tunnus: 151385
---------------------------------	--------------------------

Kohdetyyppi:	1 Asuinpaikat	Haltija:	181 Metsätalous Länsi-Lappi
Ajoitus:	7116 Uusi aika	Ylläpitäjä:	181 Metsätalous Länsi-Lappi
Rakentamisvuosi:		Kunta:	698 Rovaniemi
Lukumäärä:	2		

Koordinaattiselitys:	Geometria tuotettu:
Koordinaatit:	Löydöt:
X 7409446, Y 3423547, Z 208	4 Gps-mittaus, korjaamaton

Taustatiedot

sutigis

Ympäristön kuvaus

Kämppien eteläpuolelta 15 metrin etäisyydeltä kulkee hiekkatie. Kämpät ovat jyrkässä pohjoisrinteessä. Maaperä kivistä moreenia ja alueella kasvaa sekametsää. Kämppienpäällä kasvaa koivuja.

Kohteen kuvaus

Kämppä 1 kohdepisteessä 4,5 x 4 metriä. Pitkät sivut kulkevat pohjoisesta etelään. Kämppä on rinteessä ja oviaukko on pohjoisseinän keskellä alarinteeseen. Kämppä on rakennettu molemmin puolin salvatuista hirsistä ja katkottu kirveellä ja sahalla. Hirret on veistetty tasaiseksi sisäpuolelta. Rakennuksesta on kaksi lahonnutta hirsikertaa jäljellä.

Kämppä 2 pisteessä x 3423540, y 7409447. Rakennuksen koko on ollut 4 x 4 metriä. Rakennus 2 sijaitsee rakennuksesta 1 seitsemän metriä länteen. Seinät erottuvat enää turvevalleina. Molemmat rakennukset ovat eteläseinästään maan sisään, rinteeseen kaivettuja ja pohjoisseinässä on ollut useampi hirsikerta.

Kohteen rajaus

Kohde rajautuu aluemaisesti kämppien ylle, joiden sijainnit on mitattu gps paikantimella.

Tulkinta

Epämääräiseksi jäi tulkinta. Kaksi kellarimaista hirsirakennelmaa, joissa ei ole tulisijoja.

Lisätietoja

Puut poistettava rakennelmien päältä.

Toimenpiteet**Tarkastukset**

Tila: 3 Toteutettu Laji: 6 Suojeluarvojen tarkastus Tarkastusvuosi: 2012
 Tarkastuspvm: 8.6.2012 Tarkastaja: T. Karjalainen
 Kuvaus:

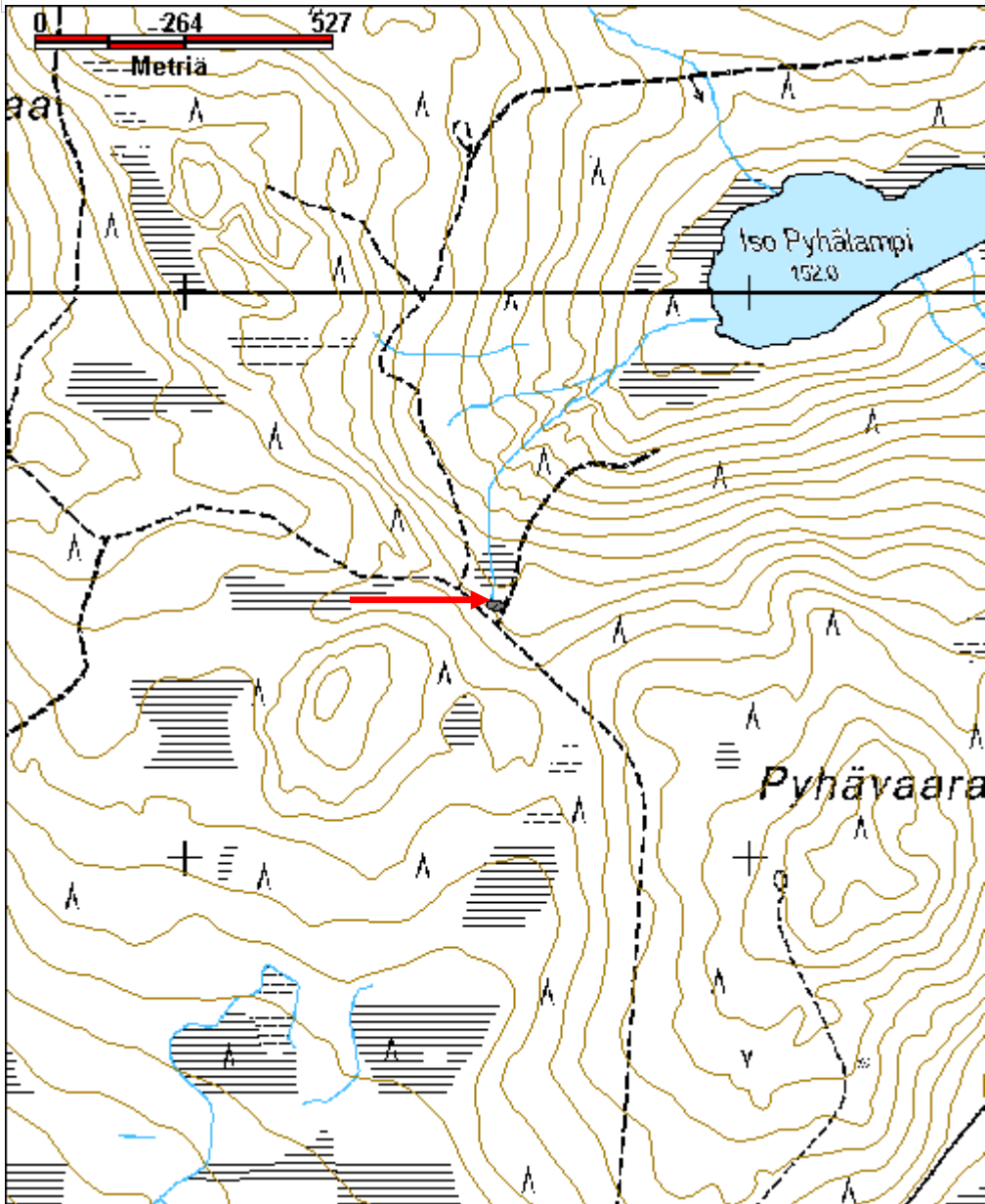
Viranomais-**Kunto:** 2 Keskinertainen

rekisterinro:		Olotila: 2 Ei käytössä
Arvotus:	8 Muu suojeluarvo	Kohteen suojelu: 9 Muu suojeluarvo
Selitys:		Selitys:
Ympäristön suojelu:	0 Ei määritelty	
Selitys:		



Molemmat kämpät sijaitsevat rinteessä ja ne ovat alarinteen puolelta maahan kaivettuja.

Kohdetyyppi:	1 Asuinpaikat	Copyright:	© Metsähallitus 2008 © Maanmittauslaitos 1/MML/08
Koordinaatit:	X 7409446, Y 3423547, Z 208	Mittakaava:	1:10000



Rajalehto kämppä jäännös

MH-tunnus: 151419

Kohdetyyppi:	1 Asuinpaikat	Haltija:	181 Metsätalous Länsi-Lappi
Ajoitus:	7116 Uusi aika	Ylläpitäjä:	181 Metsätalous Länsi-Lappi
Rakentamivuosi:		Kunta:	698 Rovaniemi
Lukumäärä:	1		

Koordinaattiselitys:		Geometria tuotettu:	4 Gps-mittaus, korjaamaton
Koordinaatit:	X 7448014, Y 3404540, Z 206	Löydöt:	

Taustatiedot

sutigis

Ympäristön kuvaus

Kohde sijaitsee Tuore-Rajavaaran koillisrinteellä, 30 metrin päässä koillisessa on suo. Alue on kivistä moreenikangasta, jossa kasvaa mäntymetsä, puolukkaa ja sammalta. Alueella on tehty harvennushakkuu.

Kohteen kuvaus

Kämpän koko on 3,5 x 5 metriä. Pitkä sivu kulkee kaakosta luoteeseen. Kämpä on tehty kirveellä ja sahalla katkotuista hirsistä, joiden päät ovat nurkissa salvattu molemmin puolin. Väliseinä kulkee rakennuksen keskellä lyhyiden sivujen suuntaisesti. Väliseinän koillispäässä on huoneiden välillä ovi. Rakennuksen ovi on luoteisen huoneen koillissivun keskellä. Rakennuksen koillisseinän edessä on 2 x 3 metrin kokoinen neliön muotoinen kuoppa, josta on uloskäynti koilliseen ja kuopan pohjoisreunalla on 1,5 x 1 x 0,5 metrin kokoinen uunin raunio. Rakennelma on mahdollisesti jäännös aikaisemmasta rakennelmasta, joka on tehty maakuoppaan. Kuopparakenteen päällä kasvaa mäntyjä. Kämpä on pieni ja seinien salvokset ovat harvat ja riiveenä on sammal. Joissakin hirsissä on vielä parkki päällä. puissa on merkkiä lovista, joilla kokeiltiin, onko se laho. Päällä on kirveellä halottuja kattolautoja. Lankuissa on nautoja. Naulat ovat sepän tekemiä. Parhaimmillaan rakennelmassa on 9 hirsikertaa jäljellä.

Kohteen rajaus

Kohde rajautuu pistemäisesti kämpän keskeltä mitattuun gps pisteeseen.

Tulkinta

Kämpän merkitys on epäselvä. Ilmeisesti se ei kuitenkaan ole ollut metsätyökämpä.

Lisätietoja***Toimenpiteet******Tarkastukset***

Tila: 3 Toteutettu Laji: 6 Suojeluarvojen tarkastus Tarkastusvuosi: 2012
Tarkastuspvm: 11.6.2012 Tarkastaja: T. Karjalainen
Kuvaus:

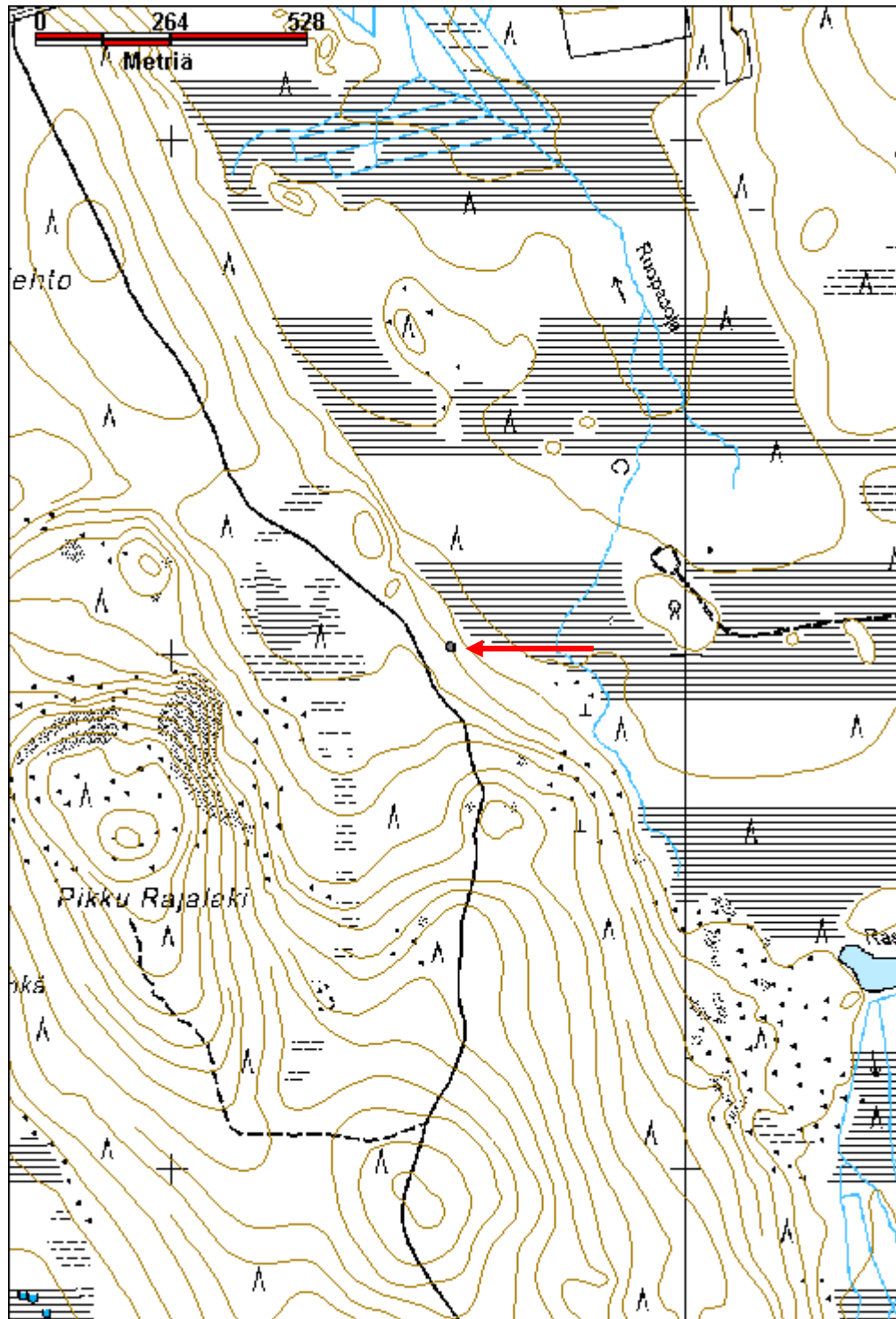
Viranomais- rekisterinro:		Kunto:	2 Kesinkertainen
Arvotus:	8 Muu suojeluarvo	Olotila:	2 Ei käytössä
Selitys:		Kohteen suojaus:	9 Muu suojeluarvo
		Selitys:	

Ympäristön suojaus:	0 Ei määritelty
Selitys:	



Kämpän hirsirakenteita ja sepän tekemiä nauvoja.

Kohdetyyppi:	1 Asuinpaikat	Copyright:	© Metsähallitus 2008 © Maanmittauslaitos 1/MML/08
Koordinaatit:	X 7448014, Y 3404540, Z 206	Mittakaava:	1:10000



Pikku - Rajalaki kämppä jäännös

MH-tunnus: 151420

Kohdetyyppi:	1 Asuinpaikat	Haltija:	181 Metsätalous Länsi-Lappi
Ajoitus:	7116 Uusi aika	Ylläpitäjä:	181 Metsätalous Länsi-Lappi
Rakentamisvuosi:		Kunta:	698 Rovaniemi
Lukumäärä:	1		

Koordinaattiselitys:		Geometria tuotettu:	4 Gps-mittaus, korjaamaton
Koordinaatit:	X 7446403, Y 3404752, Z 233	Löydöt:	

Taustatiedot

sutigis

Ympäristön kuvaus

Kohde sijaitsee Pikku-Rajalaen päällä tien länsipuolella 10 metrin etäisyydellä tiestä. Alueella on kivisessä moreenikankaassa kuiva mäntymetsä.

Kohteen kuvaus

Kohteessa on kämpän sija. Itse kämppä on palanut. Paikalla on hella, astioita, juomapulloja. Osa lasista on sulanut kuumuudessa, mistä päätellen kämppä on palanut. Paikalla on myös rautainen kaasupullo, ilmanvaihtoventtiili ja sääskiverkko. Kämpän koosta ei enää saa selvää.

Kohteen rajaus

Kohde rajautuu pistemäisesti kämpän keskeltä mitattuun gps pisteeseen.

Tulkinta

Metsätyökämpä, joka on poltettu.

Lisätietoja***Toimenpiteet******Tarkastukset***

Tila: 3 Toteutettu Laji: 6 Suojeluarvojen tarkastus Tarkastusvuosi: 2012
Tarkastuspvm: 11.6.2012 Tarkastaja: T. Karjalainen
Kuvaus:

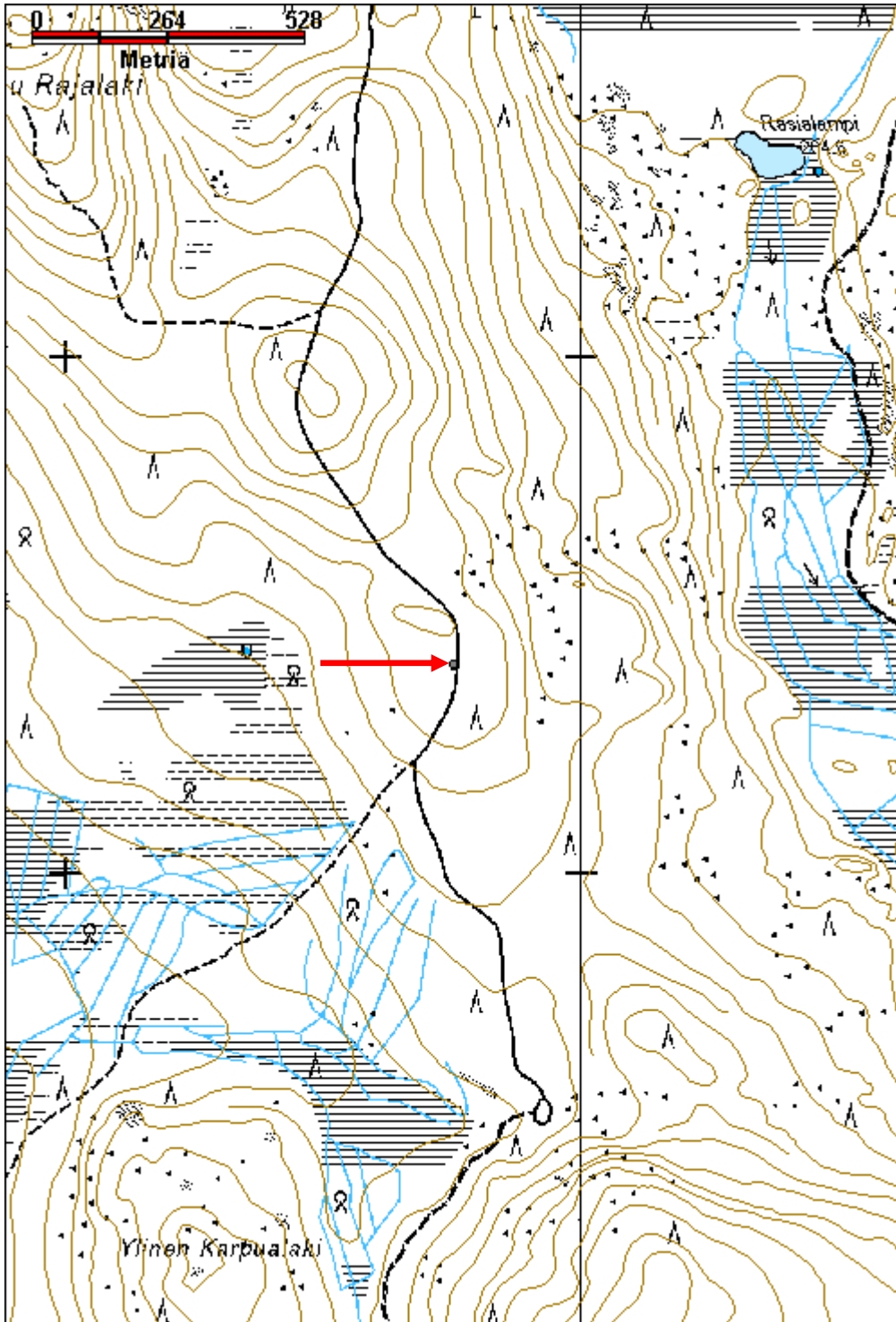
Viranomaisrekisterinro:		Kunto:	3 Huono
		Olotila:	2 Ei käytössä
Arvotus:	99 Ei suojeluarvoa	Kohteen suojele:	99 Ei suojeluarvoa

Selitys:	Selitys:
Ympäristön suojelu:	0 Ei määritelty
Selitys:	



Poltetun kämpän sijalla on rautaesineitä.

Kohdetyyppi:	1 Asuinpaikat	Copyright:	© Metsähallitus 2008 © Maanmittauslaitos 1/MML/08
Koordinaatit:	X 7446403, Y 3404752, Z 233	Mittakaava:	1:10000



Iiskonniemi kämppä jäännös

MH-tunnus: 151441

Kohdetyyppi:	1 Asuinpaikat	Haltija:	181 Metsätalous Länsi-Lappi
Ajoitus:	7116 Uusi aika	Ylläpitäjä:	181 Metsätalous Länsi-Lappi
Rakentamisvuosi:		Kunta:	0
Lukumäärä:	12		

Koordinaattiselitys:		Geometria tuotettu:	4 Gps-mittaus, korjaamaton
Koordinaatit:	X 7443806, Y 3403819, Z 154	Löydöt:	

Taustatiedot

Mauri Pokan ilmoitus

Ympäristön kuvaus

Kohde sijaitsee Taapajoen rannassa Karpuan länsirinteellä, joka on hiekkakangasta ja jossa kasvaa mäntymetsä ja aluskasvillisuutena on puolukka. Kämpän pihamaalla kasvaa heinikko. Alueella risteilee kämpän aikaisia teitä, joita on merkitty myös peruskarttaan.

Kohteen kuvaus

Rakennus 1 pisteessä x 3403864, y 7443732. Koko on 5 x 4,5 metriä. Rakennus on ilmeisesti ollut sauna. Seinien paikat erottuvat maavalleina. Pohjoisnurkassa on 1 x 2 m uunin raunio.

Rakennus 2 pisteessä x 3403880, y 7443759. Koko on 20 x 7 metriä. Pitkät sivut kulkevat kaakosta luoteeseen. Rakennuksesta erottuu vain tasattu lattian alue ja maapenkkiä sekä kaminan jäännöksiä.

Rakennus 3 pisteessä x 3403853, y 7443755. Koko on 6 x 4 metriä. Rakennelma erottuu maavallina. Pitkät sivut kulkevat pohjoisesta etelään. Kaakkoisnurkassa on punatiiliuunin raunio, jonka koko on 1 x 1 metriä..

Rakennus 4 pisteessä x 3403858, y 7443736. Rakennelmassa on epämääräinen lautakatto maassa, jonka päällä on harmaa kattokuva. Rakennelma on ollut kooltaan noin 4 x 4 metriä.

Rakennus 5 pisteessä x 3403844, y 7443770. Koko on 8 x 20 metriä. Paikalla on runsaasti kamiinoita, jokunen tasasivuinen hirsi ja lautoja. Kaksi väliseinää. Päällä kasvaa männyn isoja taimia.

Rakennus 6 on kellari pisteessä x 3403855, y 7443777. Koko on 4 x 4 metriä. Seinät kulkevat väli-ilman suuntiin. Seinissä on 1,5 metrin vahvuiset maavallit ja kuoppa on noin 1,5 m syvyinen. Oviaukko on lounaaseen ja eteisen hirsisalvosseinät ja ovi ovat säästyneet. Katto on romahtanut sisään.

Rakennelma 7 on kaivo pisteessä x 3403835, y 7443764. Koko on 2 x 1,5 metriä. Rakennelma on hirsisalvoskaivo, jonka päällä on tukista tehty vinttirulla.

Rakennus 8 pisteessä x 3403817, y 7443770. Koko on 4 x 3 metriä. Rakennelma on kevytrakenteinen puuvaja, jossa on ollut lautaseinät. Yksi seinistä on vielä pystyssä.

Rakennus 9 pisteessä x 3403804, y 7443782. Koko on 9 x 7 metriä. Pitkät sivut kulkevat pohjoisesta

etelään ja länsiseinän ulkopuolella on tunkio. Rakennelma on ilmeisesti ollut talli. Luoteiskulmassa lautarakenne, joka on pyöreä.

Rakennus 10 on kellari pisteessä x 3403803, y 7443811. Koko on 7 x 5 metriä. Pitkät sivut kulkevat idästä länteen. Kyseessä on maakellari, jonka oviaukko avautuu länteen. Rakennelmassa on 3 metriä vahvat maavallit seinissä ja sisällä hirsisalvoskehikko. Kurkihirsi on sahalla sahattu ja siinä on runsaasti nauvoja. Kuopan syvyys on 2, 5 metriä.

Rakennus 11 on wc pisteessä x 3403781, y 7443825. Koko on 1,20 x 2,5 metriä. Wc on kaksipyttyinen. Seinät on tehty halkaistuista riu'uksista. Rakennelmassa on lautakatto ja harmaa kattohuopa. Ovi on maalattu keltaiseksi. Rautasaranat. Oven päällä on kaksiruutuinen ikkuna.

Rakennus 12 pisteessä x 3403767, y 7443876. Koko on 5 x 4 metriä. Pitkät sivut kulkevat pohjoisesta etelään. Kivijalan muodostavat pienet luonnonkivet, joiden päällä on ilmeisesti jalasrakennus seissyt. Punatiilinen tulisija on kooltaan noin 2 x 2 metriä. Hormi on kaatunut. Pulloja ja alumiinikattiloita on jätetty lattian alueelle. Kohteen kohdalla lännessä rinteen alla on lampi. Harmaata kattohuopaa on rakennelman alueen ympärillä.

Kohteen rajaus

Kohde rajautuu aluemaisesti kämpistä mitattujen gps pisteiden ylle.

Tulkinta

Metsätyökämpä sivurakennuksineen. Alueella on myös puolitynnyrikamiina, jonka kyljessä lukee Feuer ja jotain saksaksi, näyttää toisen maailmansodan aikaiselta saksalaisten kamiinalta. Alueen rakennukset näyttäisivät olevan usealta aikakaudelta. Tölkeistä ja romusta päätellen rakennus on ollut käytössä 1960 luvulle saakka.

Lisätietoja

Toimenpiteet

Tarkastukset

Tila: 3 Toteutettu Laji: 6 Suojeluarvojen tarkastus Tarkastusvuosi: 2012
Tarkastuspvm: 11.6.2012 Tarkastaja: T. Karjalainen
Kuvaus:

Viranomais- rekisterinro:

Kunto: 2 Keskinertainen

Arvotus: 8 Muu suojeluarvo

Olotila: 2 Ei käytössä

**Kohteen
suojelu:** 9 Muu suojeluarvo

Selitys:

Selitys:

Ympäristön suojelu:

0 Ei määritelty

Selitys:

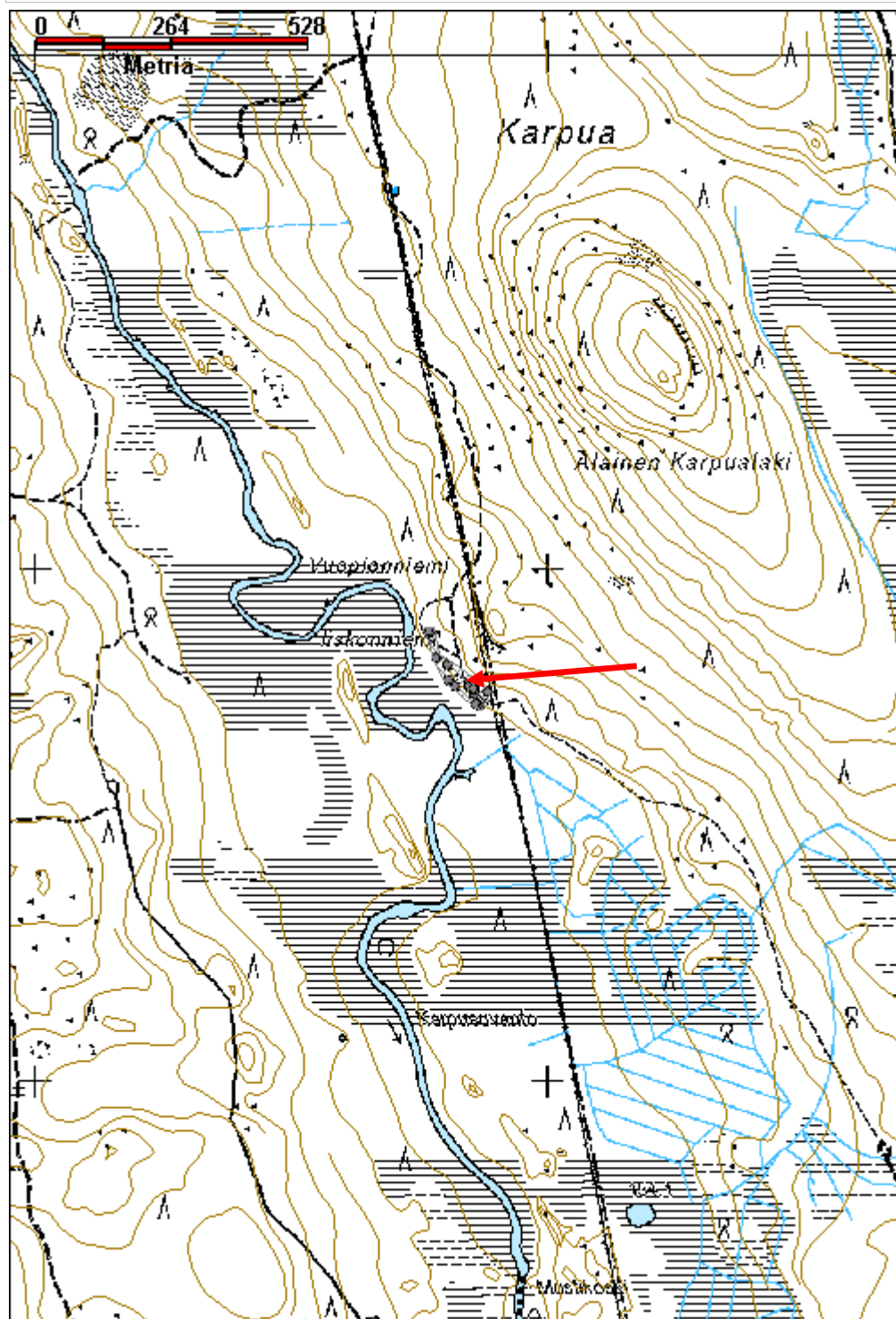


Puolitynnnyrikamina, jossa on saksalaista tekstiä.



Kellarin jäännös.

Kohdetyyppi:	1 Asuinpaikat	Copyright:	© Metsähallitus 2008 © Maanmittauslaitos 1/MML/08
Koordinaatit:	X 7443806, Y 3403819, Z 154	Mittakaava:	1:10000



Heinhaaranlampi kämppä jäännös

MH-tunnus: 151449

Kohdetyyppi:	1 Asuinpaikat	Haltija:	181 Metsätalous Länsi-Lappi
Ajoitus:	7116 Uusi aika	Ylläpitäjä:	181 Metsätalous Länsi-Lappi
Rakentamivuosi:		Kunta:	698 Rovaniemi
Lukumäärä:	2		

Koordinaattiselitys:		Geometria tuotettu:	4 Gps-mittaus, korjaamaton
Koordinaatit:	X 7445728, Y 3405747, Z 201	Löydöt:	

Taustatiedot

sutigis

Ympäristön kuvaus

Kohde sijaitsee Heinivaaranlammen länsipuolella kivisessä moreenirinteessä, joka laskee lammen ympärillä olevaan suohon. Alueella kasvaa mäntymetsä.

Kohteen kuvaus

Kohteessa on pieni 2,20 x 2,20 metrin kokoinen kämppä, jonka korkeus on 1,70 metriä harjaan saakka. Kämpä on tehty molemmin puolin salvatuista hirsistä. Hirret on katkottu ja salvattu moottorisahalla. Katto on laudoista ja sen läntinen lape on romahtanut. Koillisnurkassa on 1 x 1 x 0,5 metrin kokoinen luonnonkivi-uuni, jossa ei ole hormia. Koillisseinän luoteiskulmassa on ovi. Lounaisseinän yläosassa ja kaakkoisseinän alaosassa on ilma-aukot. Rakennuksessa on kolmetoista hirsikertaa kurkihirteen saakka. Kurkihirsi kulkee koillisesta lounaaseen. Katolla on turve. Katossa on tehdasvalmisteisia 6 tuuman nauvoja. Rakennuksen luoteispuolella rakennus on jatkunut 3 metriä. Paikalla on palaneita kirveellä katkottuja, salvattuja hirsiiä. Ilmeisesti paikalla on ollut vanhempi, suurempi rakennus, joka on palanut.

Rakennus 2 sijaitsee pisteessä x 3405745, y 7445733. Koko on 4 x 4 metriä. Seinät kulkevat väli-ilman suuntiin. Seinien paikat erottuvat turvevalleina. Koillisnurkassa on hajonnut kiuas, jonka luonnonkivet ovat 30 - 50 cm halkaisijaltaan. Rakennelman vieressä on muutama kirveellä katkaistu, salvattu pyöröhirsi. Päällä kasvaa mäntyjä, jotka saa poistaa.

Kohteen rajaus

Kohde rajautuu aluemaisesti kämpistä mitattujen gps pisteiden ylle.

Tulkinta

Pieni kämppä on ilmeisesti savusauna, joka on rakennettu paikalla sijainneen suuremman rakennuksen tilalle. Rakennus 2 on voinut olla asuinrakennus.

Lisätietoja

Toimenpiteet

Tarkastukset

Tila: 3 Toteutettu Laji: 6 Suojeluarvojen tarkastus Tarkastusvuosi: 2012
 Tarkastuspvm: 11.6.2012 Tarkastaja: T. Karjalainen
 Kuvaus:

**Viranomais-
rekisterinro:**

Kunto: 1 Hyvä

Arvotus: 8 Muu suojeluarvo

Olotila: 2 Ei käytössä

**Kohteen
suojelu:** 9 Muu suojeluarvo

Selitys:

Selitys:

**Ympäristön
suojelu:**

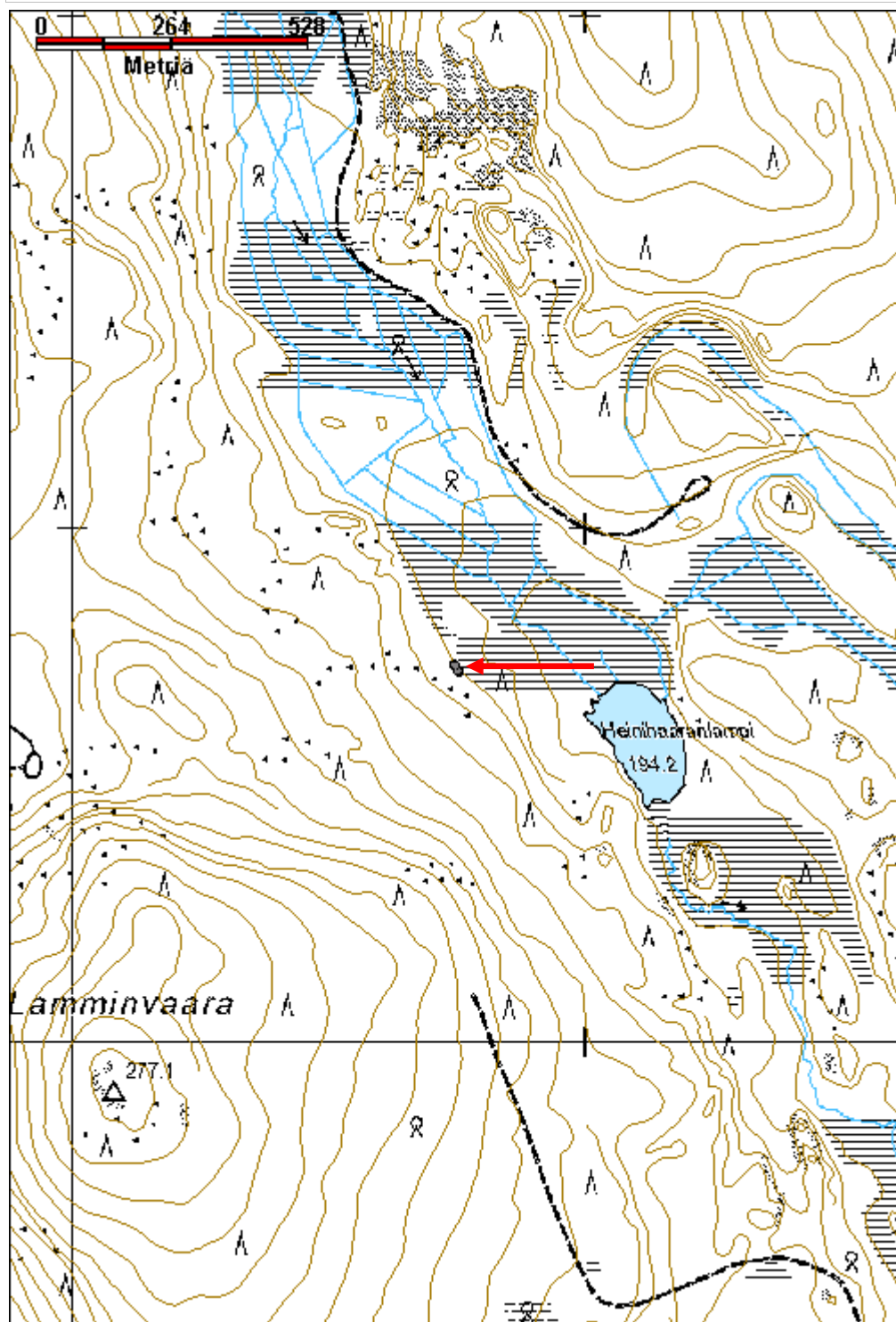
0 Ei määritelty

Selitys:



Rakennus 1 on sauna, rakennuksen 2 sija erottuu suorakaiteen muotoisena vallina.

Kohdetyyppi:	1 Asuinpaikat	Copyright:	© Metsähallitus 2008 © Maanmittauslaitos 1/MML/08
Koordinaatit:	X 7445728, Y 3405747, Z 201	Mittakaava:	1:10000



Ranta-Paistivaara 2 kämpppä jäännös

MH-tunnus: 151487

Kohdetyyppi:	1 Asuinpaikat	Haltija:	181 Metsätalous Länsi-Lappi
Ajoitus:	7116 Uusi aika	Ylläpitäjä:	181 Metsätalous Länsi-Lappi
Rakentamisvuosi:		Kunta:	698 Rovaniemi
Lukumäärä:	5		
Koordinaattiselitys:		Geometria tuotettu:	4 Gps-mittaus, korjaamaton
Koordinaatit:	X 7448126, Y 3406826, Z 205	Löydöt:	
Taustatiedot			
sutigis			
Ympäristön kuvaus			
Kohde sijaitsee mäntykankaalla, lounaassa 30 metrin etäisyydellä kulkee hiekkatie.			
Kohteen kuvaus			
<p>Pisteessä x 3406774, y 7448177 on 4 x 6 metrin kokoinen rakennuksen raunio, joka erottuu suorakaiteen muotoisena metrin levyisenä maapenkkinä. Pitkät sivut kulkevat idästä länteen. Lattia-ala on kaivettu kuopalle ja kuopassa on kaksi pyöreää kaminaa. Rakennelman päällä on lyhyiden sivujen suuntaisesti lahonneita hirsiiä, jotka ovat olleet lattian niskapuut. Hirret on katkaistu sahalta. Multapenkkiä päällä kasvaa koivuja. Rakennelman pohjoispäässä on myös murtunutta betonilaattaa.</p> <p>Rakennelma 2 pisteessä x 3406782, y 7448208. Pieni 1,5 x 1,5 metrin kokoinen maakuoppa, jonka seinissä on ollut hirsikehikko ja päällä lautakate. Katteen päällä on ollut harmaa kattohuopa. Kellari tai kaivo?</p> <p>Rakennelma 3 pisteessä x 3406836, y 7448160. Lautarakenteinen, kaadettu rakennus, joka on ilmeisesti ollut wc. Laudat on naulattu 2 x 4 tuuman lankkuihin ja lautakaton päällä on harmaa kattohuopa.</p> <p>Rakennelma 4 x 3406824, y 7448118. Koko 4,5 x 2,5 metriä. Rakennuksesta näkyy betonisokkeli ja metalliputkea. Rakennuksen yli on mennyt metsäauraus ja se on tuhoutunut melkein kokonaan.</p> <p>Rakennelma 5 x 3406833, y 7448043. Selälleen kaatunut kaksiovinen wc, jossa on ollut 3 pyttyä. Rakennus on tehty laudoista ja lankuista. 3,5 x 2,5 metriä. Katto on laudoista.</p>			
Kohteen rajaus			
Kohde rajautuu alueena rakennelmista mitattujen gps pisteiden ylle.			
Tulkinta			
Metsätyökämpä			
Lisätietoja			

Toimenpiteet**Tarkastukset**

Tila: 3 Toteutettu Laji: 6 Suojeluarvojen tarkastus Tarkastusvuosi: 2012
 Tarkastuspvm: 12.6.2012 Tarkastaja: T. Karjalainen
 Kuvaus:

**Viranomais-
rekisterinro:**

Kunto: 3 Huono

Arvotus: 99 Ei suojeluarvoa

Olotila: 2 Ei käytössä

**Kohteen
suojelu:** 99 Ei suojeluarvoa

Selitys:

Selitys:

**Ympäristön
suojelu:**

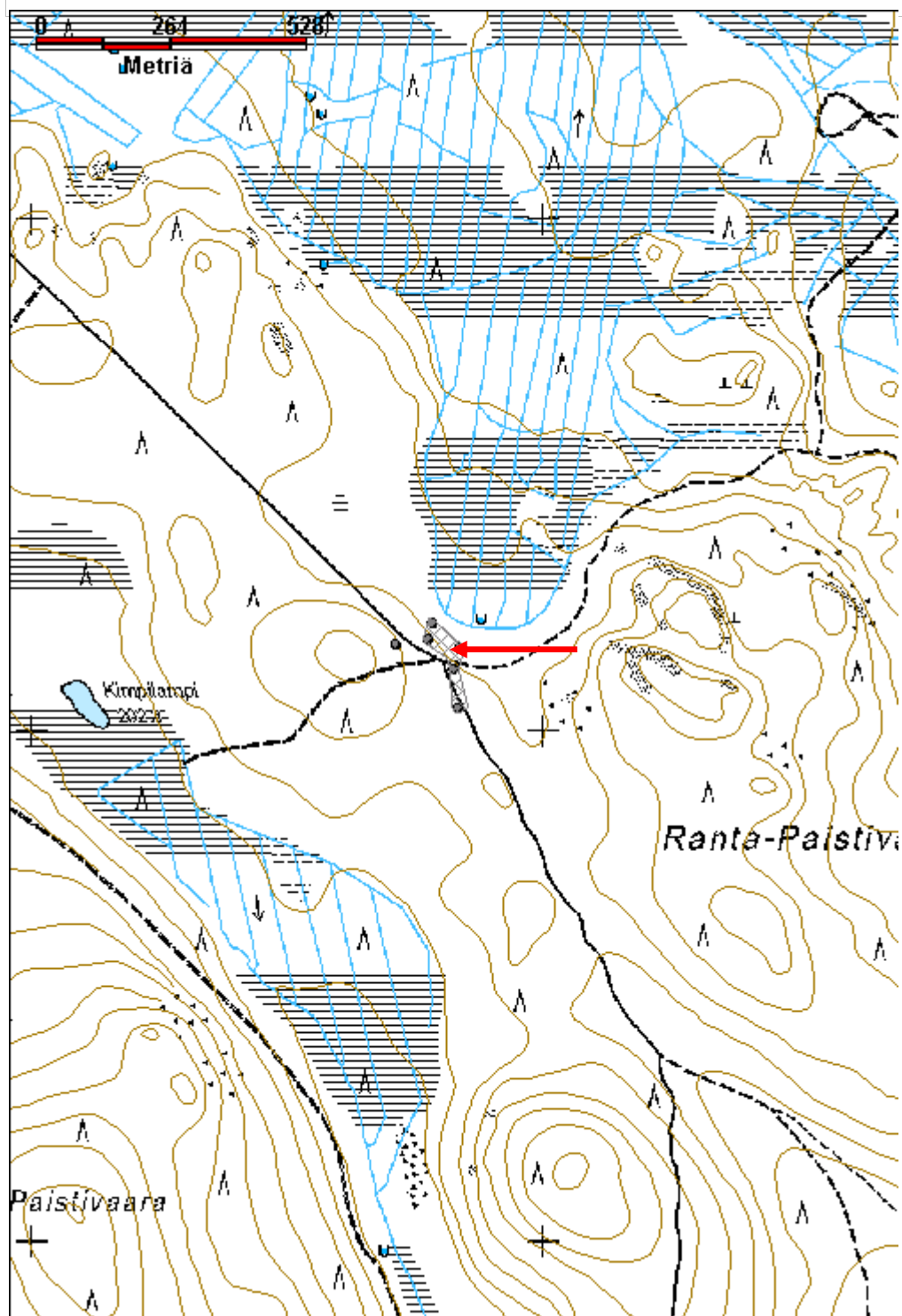
0 Ei määritelty

Selitys:



Rakennelman sija erottuu hyvin, koska se on tehty hiekkapenkistä. Sisällä on kaminan jäännöksiä.

Kohdetyyppi:	1 Asuinpaikat	Copyright:	© Metsähallitus 2008 © Maanmittauslaitos 1/MML/08
Koordinaatit:	X 7448126, Y 3406826, Z 205	Mittakaava:	1:10000



Kotajänkä 2 kämppä jäännös

MH-tunnus: 151505

Kohdetyyppi:	1 Asuinpaikat	Haltija:	181 Metsätalous Länsi-Lappi
Ajoitus:	7116 Uusi aika	Ylläpitäjä:	181 Metsätalous Länsi-Lappi
Rakentamisvuosi:		Kunta:	698 Rovaniemi
Lukumäärä:	6		

Koordinaattiselitys:		Geometria tuotettu:	4 Gps-mittaus, korjaamaton
Koordinaatit:	X 7447824, Y 3410011, Z 166	Löydöt:	

Taustatiedot

sutigis

Ympäristön kuvaus

Kohde sijaitsee suon reunassa hiekkajuotilla, joka kasvaa nuorta koivua. Alueen ympäristö on aurattu. Maaperä on hiekkaa ja suota.

Kohteen kuvaus

Rakennus 1 sijaitsee pisteessä x 3410012, y 7447851 ja se on 7 x 23 metrin kokoinen kämppä, jonka pitkät sivut kulkevat koillisesta lounaaseen. Seinän paikat erottuvat metrin vahvaisena maapenkkinä, joka on ollut kämpän kivijalka. Pitkittäissuuntaisesti on kolme väliseinää. Koillisimman huoneen keskellä on suuri pyöreä kamina, jonka sisus on täytetty tiilillä. Koilliseenästä mitattuna väliseinät sijaitsevat 7 ja 13 metrien kohdalla. Muutamia sahalla katkottuja hirren päitä on näkyvissä. Kämpä on ilmeisesti purettu ja hirret siirretty pois. Kämpän sijalla kasvaa nuoria koivuja.

Rakennus 2 sijaitsee pisteessä x 3410019, y 7447792. Rakennuksen koko on 7 x 12 metriä. Pitkät sivut kulkevat pohjoisesta etelään. Kämpän sijalla on kamina ja lahonneita hirsiiä ja lankkuja. Paikalla kasvaa nuoria koivuja.

Rakennelma 3 on hirsisalvoskaivo ja se sijaitsee pisteessä x 3409984, y 7447832. Kaivossa on 2 x 2 metrin kokoinen hirsisalvoskehikko. Kaivon itäpuolella 2 metrin etäisyydellä on ollut kevytrakenteinen lautarakennus, jossa on ollut harmaahuopakatto.

Rakennelma 4 on saunan jäännökset sijaitsevat pisteessä x 3409995, y 7447819. Saunan sijalla on pyöreiden kivien muodostama raunio ja muuripata, joka on punainen Porin Mainio. Kohdassa on myös muutama lahonnut hirsi.

Rakennelma 5 on kellari, joka sijaitsee pisteessä x 3410014, y 7447829. Kellarin sijalla on 3 x 3 metrin kokoinen salvattu kehikko, joka on kaivettu 2 metrin syvyyteen maahan. Päällä on lautakatto ja harmaa kattohuopa. Maavalleja ei ole vaan kellari on kaivettu kokonaan maan sisään.

Rakennelma 6 on wc, joka sijaitsee pisteessä x 3410038, y 7447811. Rakennelman koko on 3 x 1,5 metriä ja korkeus 2,3 metriä. Wc:ssä on ollut kolme pyttyä. Wc on hyvin säilynyt. Katto on tehty laudoista ja sen päällä on harmaa kattohuopa. Wc:stä löytyi sanomalehti vuodelta 1964.

<i>Kohteen rajaus</i>
Kohde rajautuu aluemaisesti rakenteiden kohdalta mitattujen gps pisteiden ylle.
<i>Tulkinta</i>
Metsätyökämppä sivurakennuksineen.
<i>Lisätietoja</i>

<i>Toimenpiteet</i>

<i>Tarkastukset</i>
Tila: 3 Toteutettu Laji: 6 Suojeluarvojen tarkastus Tarkastusvuosi: 2012 Tarkastuspvm: 12.6.2012 Tarkastaja: T. Karjalainen Kuvaus:

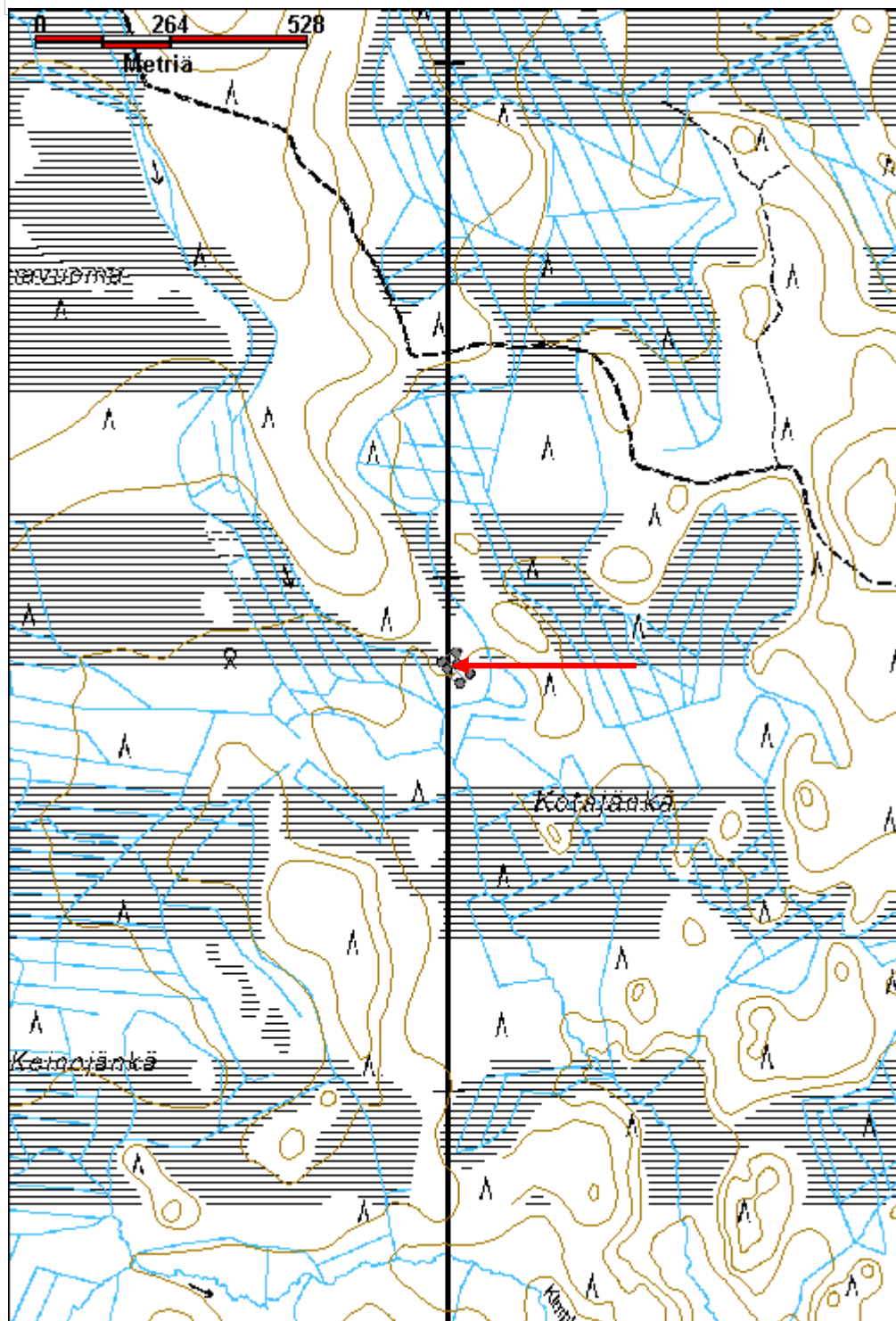
Viranomais- rekisterinro:		Kunto:	2 Kesinkertainen
Arvotus:	8 Muu suojeluarvo	Olotila:	2 Ei käytössä
Selitys:		Kohteen suojelu:	9 Muu suojeluarvo
		Selitys:	

Ympäristön suojelu:	0 Ei määritelty
Selitys:	



Kämpän, kaivon ja wc:n rakennelmia. Wc:stä löytyi sanomalehti vuodelta 1964.

Kohdetyyppi:	1 Asuinpaikat	Copyright:	© Metsähallitus 2008 © Maanmittauslaitos 1/MML/08
Koordinaatit:	X 7447824, Y 3410011, Z 166	Mittakaava:	1:10000



Pyytöselkä 1 kämppä jäännös	MH-tunnus: 151517
------------------------------------	--------------------------

Kohdetyyppi:	1 Asuinpaikat	Haltija:	181 Metsätalous Länsi-Lappi
Ajoitus:	7116 Uusi aika	Ylläpitäjä:	181 Metsätalous Länsi-Lappi
Rakentamisvuosi:		Kunta:	698 Rovaniemi
Lukumäärä:	6		

Koordinaattiselitys:	Geometria tuotettu:
Koordinaatit:	Löydöt:
X 7443295, Y 3406054, Z 209	4 Gps-mittaus, korjaamaton

Taustatiedot

sutigis

Ympäristön kuvaus

Suohon laskeva vaaran laita, joka kasvaa mäntymetsää. Koillisen puolella, kämpästä noin 20 metrin päässä kulkee ajoura kaakosta luoteeseen.

Kohteen kuvaus

Kämpä 1 sijaitsee pisteessä x 3406023, y 7443310. Rakennuksen koko on 3,5 x 5,5 metriä. Pitkät sivut kulkevat lännestä itään. Pohjois- ja eteläseinissä on ovet. Seinät on tehty hirsistä molemmin puolin salvomalla. Parhaimmillaan rakennuksesta on 12 hirsikertaa jäljellä. Katosta on jäljellä naulaiset pyöröhirret. Rakennelman keskellä kasvaa koivun taimia. Ympäriällä on heinäpiha.

Rakennus 2 sijaitsee pisteessä x 3406005, y 7443330. Koko on 5 x 3,5 metriä. Pitkät sivut kulkevat kaakosta luoteeseen. Rakennuksesta on jäljellä pelkkahirsikehikko, joka on nurkista salvattu molemmin puolin. Osa hirsistä on pyöreitä. Rakennuksen pohjan alla on oja. Etelänurkassa on turpeen alla kivikiukaan raunio ja kaminan torvia. Kyseessä on ilmeisesti sauna. Keskellä kasvaa pieni kuusi. Pohjalla on harmaata kattoupuua.

Rakennus 3 pisteessä x 3406018, y 7443313. Koko on 5 x 3,5 metriä. Pitkät sivut kulkevat pohjoisesta etelään. Rakennuksen pohja erottuu enää turvevallina. Lounaisnurkassa on liesikiveys.

Rakennus 4 pisteessä x 3406038, y 7443321. Koko on 22 x 7 metriä. Rakennus erottuu turvevallikehikkona, joka kulkee tien ojassa samaan suuntaan kuin tie idästä länteen. Rakennuksessa on kaksi väliseinää. Pohjoisnurkassa on 2 x 2 x 0,5 metrin kokoinen uunin raunio luonnonkivistä. Osa rakennuksesta on ilmeisesti jäänyt tien alle.

Rakennus 5 on wc, pisteessä x 3406056, y 7443279. Koko on 2 x 2 metriä ja korkeus 2 metriä. Rakennelma on lautarakenteinen ja siinä on kaksi istuinta. Ovissa on puusaranat. Katto on lautarakenteinen ja sen päällä on harmaahuopa.

Rakennus 6 pisteessä x 3406075, y 7443259. Koko on 11 x 8 metriä. Pitkät sivut kulkevat lännestä itään tien suuntaisesti. Jäljellä on turvevalli ja lahonneita hirsistä. Katon niskapuut ovat ilmeisesti kulkeneet lyhyiden sivujen suuntaisesti. Päällä kasvaa suuria koivuja, jotka pitäisi poistaa. Ympäriällä on nurmikenttää. Rakennuksesta löytyi sepän tekemä 6 tuuman naula ja myös tehdas tekoisia nautoja. Kyseessä on ilmeisesti talli.

Kohteen rajaus

Kohde rajautuu alueena rakenteista mitattujen gps pisteiden ylle.

Tulkinta

Metsätyökämpä sivurakennuksineen.

Lisätietoja

Puut poistettava rakennusten sisältä ja välittömästä läheisyydestä.

Toimenpiteet**Tarkastukset**

Tila: 3 Toteutettu Laji: 6 Suojeluarvojen tarkastus Tarkastusvuosi: 2012
Tarkastuspvm: 13.6.2012 Tarkastaja: T. Karjalainen
Kuvaus:

**Viranomais-
rekisterinro:**

Kunto: 2 Keskipertainen

Arvotus: 8 Muu suojeluarvo

Olotila: 2 Ei käytössä

**Kohteen
suojaus:** 9 Muu suojeluarvo

Selitys:

Selitys:

**Ympäristön
suojaus:**

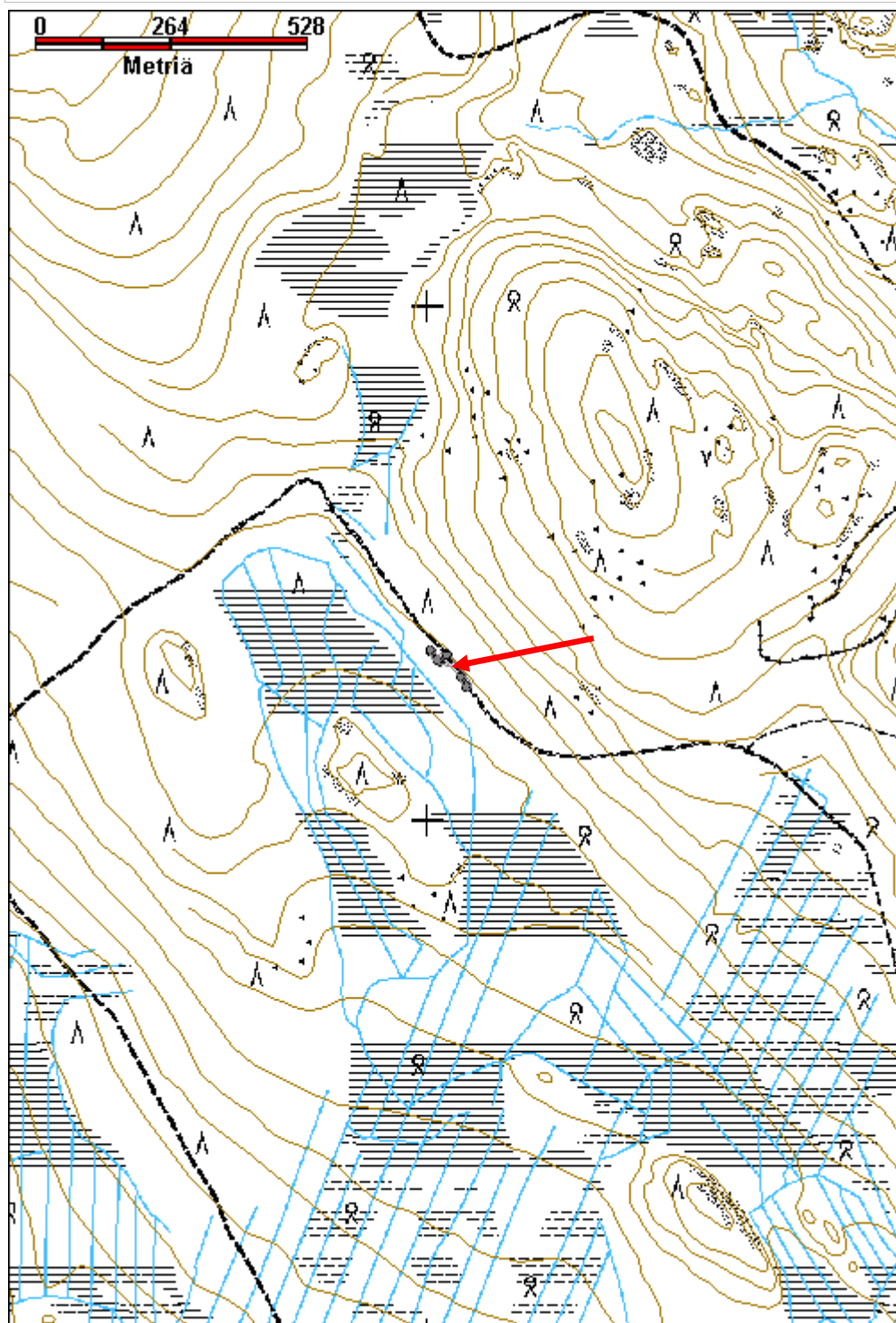
0 Ei määritelty

Selitys:



Kämpän raunio ja yksityiskohtakuva puisesta saranasta.

Kohdetyyppi:	1 Asuinpaikat	Copyright:	© Metsähallitus 2008 © Maanmittauslaitos 1/MML/08
Koordinaatit:	X 7443295, Y 3406054, Z 209	Mittakaava:	1:10000



Pyytöselkä 2 kämppä jäännös	MH-tunnus: 151520
------------------------------------	--------------------------

Kohdetyyppi:	1 Asuinpaikat	Haltija:	181 Metsätalous Länsi-Lappi
Ajoitus:	7116 Uusi aika	Ylläpitäjä:	181 Metsätalous Länsi-Lappi
Rakentamivuosi:		Kunta:	698 Rovaniemi
Lukumäärä:	1		

Koordinaattiselitys:	Geometria tuotettu:
Koordinaatit:	Löydöt:
X 7442665, Y 3406912, Z 221	4 Gps-mittaus, korjaamaton

Taustatiedot

Mauri Pokan ilmoitus

Ympäristön kuvaus

Kohteen ympärillä kasvaa mäntymetsä Koillispuolelta kulkee tie 30 metrin päässä ja vastakkaiseen suuntaan rinne laskee suohon.

Kohteen kuvaus

Kohteessa on kämppä, jonka koko on 1,7 x 2,7 metriä. Pitkä sivu kulkee koillisesta kaakkoon. Hirret on molemmin puolin salvattu ja osa on veistetty neliön muotoon. Rakennelman kaakkoispäästä lähtee 2,5 metrin tukihirsi ja sen alla on 2 x 2 metrin kokoinen kuoppa. Jonka eteläreunassa on 1 x 1 x 1 metrin kokoinen kiviunin raunio. Uuni on tehty suurista luonnonkivi laaoista ilmeisesti piisiksi.

Kohteen rajaus

Kohde rajautuu pistemäisesti kämpän keskeltä mitattuun gps pisteeseen.

Tulkinta

Kämpän funktio jäi hieman epäselväksi. Hirret on ilmeisesti otettu jostain muusta rakennuksesta.

Lisätietoja***Toimenpiteet******Tarkastukset***

Tila: 3 Toteutettu Laji: 6 Suojeluarvojen tarkastus Tarkastusvuosi: 2012
 Tarkastuspvm: 13.6.2012 Tarkastaja: T. Karjalainen
 Kuvaus:

Viranomaisrekisterinro:**Kunto:** 1 Hyvä**Olotila:** 2 Ei käytössä

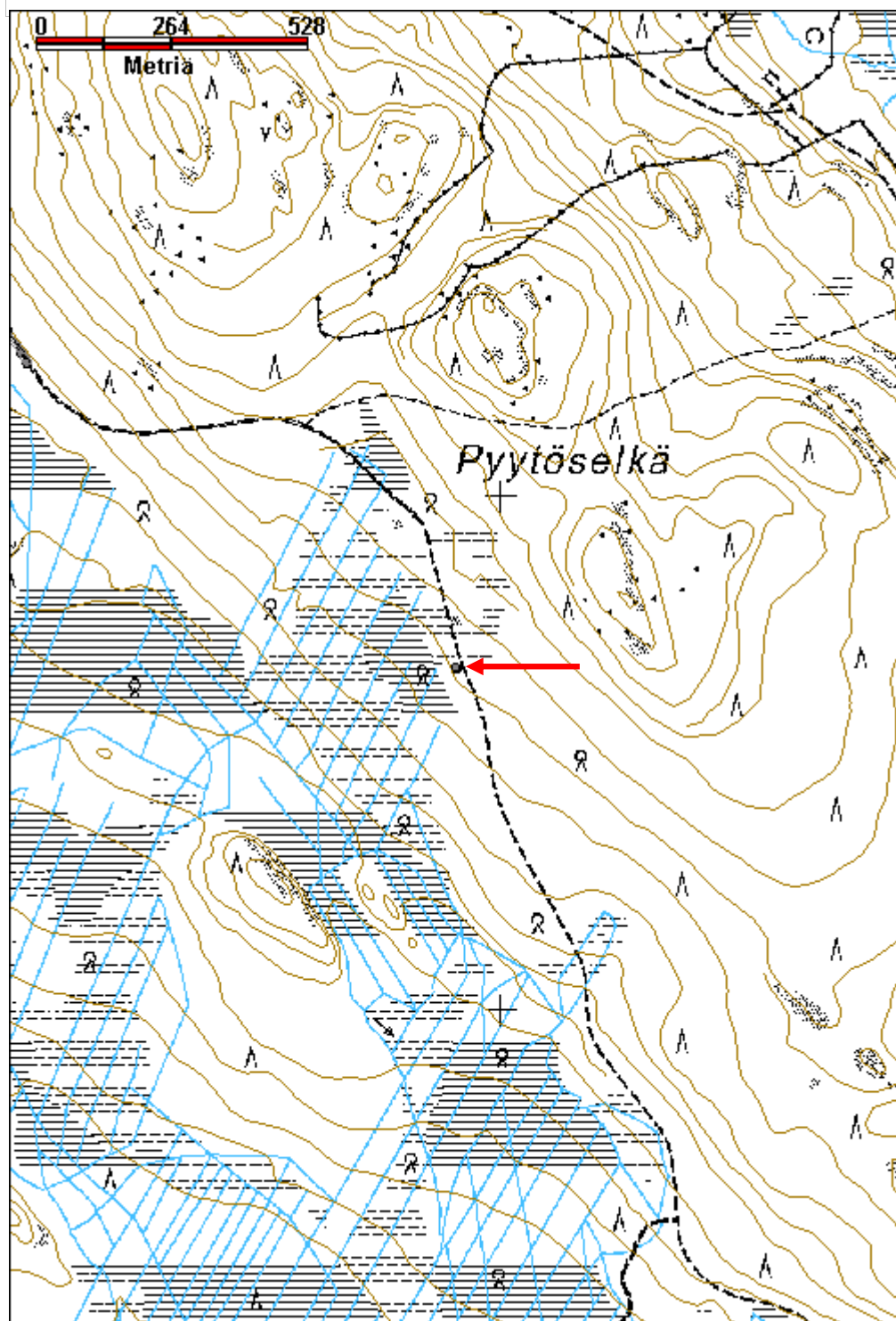
Arvotus:	8 Muu suojeluarvo	Kohteen suojelu:	9 Muu suojeluarvo
Selitys:		Selitys:	

Ympäristön suojelu:	0 Ei määritelty
Selitys:	



Rakennelman hirsissä on aikaisempia salvoksia ja ne on käytetty uudelleen.

Kohdetyyppi:	1 Asuinpaikat	Copyright:	© Metsähallitus 2008 © Maanmittauslaitos 1/MML/08
Koordinaatit:	X 7442665, Y 3406912, Z 221	Mittakaava:	1:10000



Riikojänkä 2 kämpä jäännös

MH-tunnus: 151574

Kohdetyyppi:	1 Asuinpaikat	Haltija:	181 Metsätalous Länsi-Lappi
Ajoitus:	7116 Uusi aika	Ylläpitäjä:	181 Metsätalous Länsi-Lappi
Rakentamisvuosi:		Kunta:	698 Rovaniemi
Lukumäärä:	1		

Koordinaattiselitys:		Geometria tuotettu:	4 Gps-mittaus, korjaamaton
Koordinaatit:	X 7440480, Y 3409112, Z 162	Löydöt:	

Taustatiedot

Löytyi inventoinnissa.

Ympäristön kuvaus

Kohde sijaitsee puita kasvavan suon reunassa. Raunion luoteispuolella 20 metrin päässä on suuri hete.

Kohteen kuvaus

Kohteessa on 4 x 2 x 1 metrin kokoinen suorakaiteen muotoine uunin raunio, jonka pitkät sivut kulkevat lännestä itään. Kohteesta itään 20 metriä on Riikojänkä 1 niittylato ja sauna, sauna voi kuulua tähän rakennelmaan. Raunion vieressä on kaksi epämääräistä kuoppaa. Luultavasti raunio on hyvin vanhan rakennuksen uuni. Kivikasan päällä kasvaa 3 koivua ja mänty, jotka on poistettava.

Kohteen rajaus

Kohde rajautuu aluemaisesti maatuneen rakennuksen jäänteiden ylle.

Tulkinta

Vanha rakennuksen pohja. Rakennus on voinut olla asuintalo. Vieressä on Riikojänkä 1 niittylato ja siihen liittyvä niittysauna. Ainakin lato on huomattavasti nuorempi, kuin tämä rakennuksen pohja.

Lisätietoja

Toimenpiteet

Tarkastukset

Tila: 3 Toteutettu Laji: 6 Suojeluarvojen tarkastus Tarkastusvuosi: 2012
Tarkastuspvm: 13.6.2012 Tarkastaja: T. Karjalainen
Kuvaus:

Viranomaisrekisterinro:		Kunto:	3 Huono
		Olotila:	2 Ei käytössä
Arvotus:	8 Muu suojeluarvo	Kohteen	9 Muu suojeluarvo

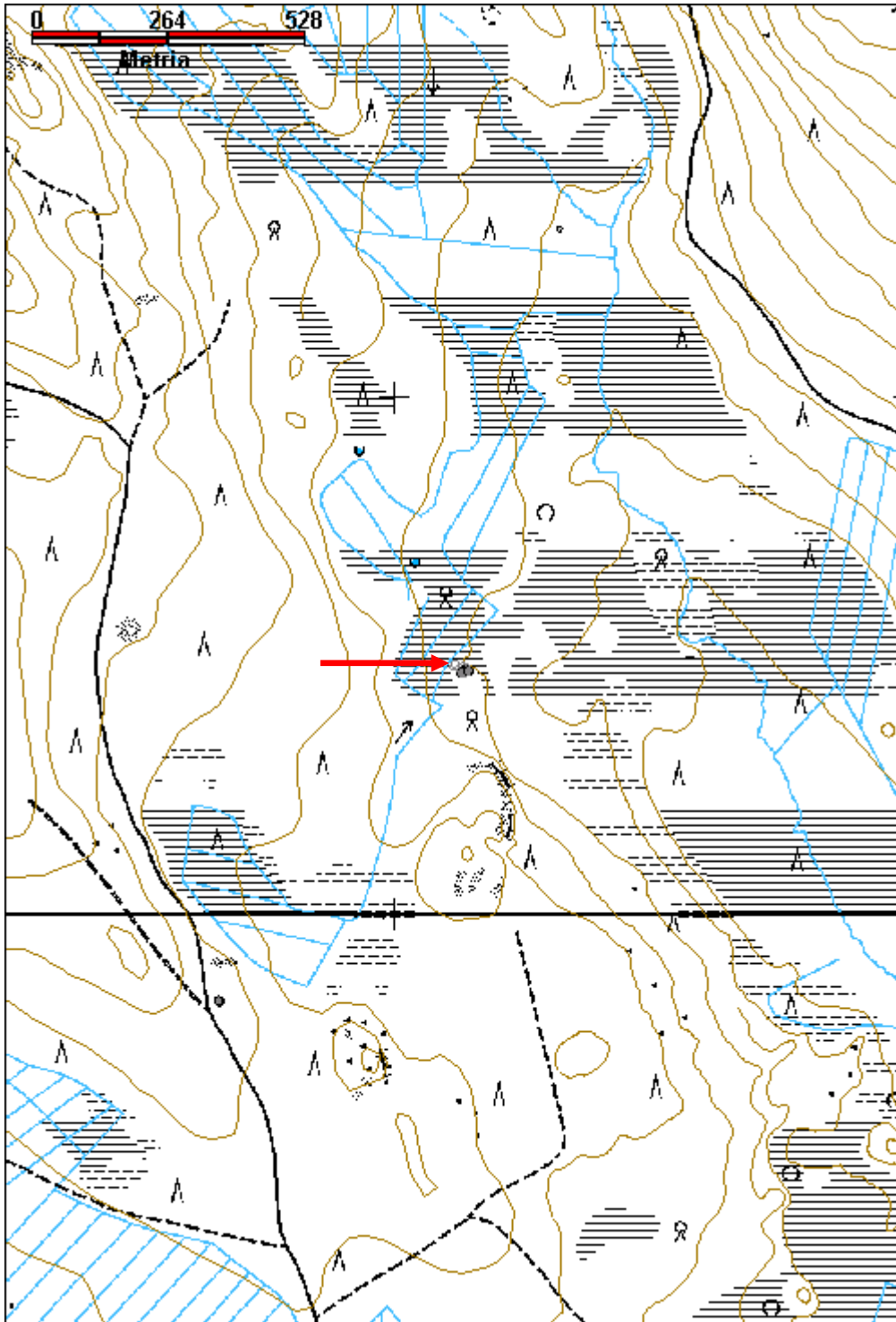
Selitys:	suojelu: Selitys:
-----------------	------------------------------------

Ympäristön suojelu:	0 Ei määritelty
Selitys:	



Rakennelman uunin raunion päällä kasvaa koivuja.

Kohdetyyppi:	1 Asuinpaikat	Copyright:	© Metsähallitus 2008 © Maanmittauslaitos 1/MML/08
Koordinaatit:	X 7440480, Y 3409112, Z 162	Mittakaava:	1:10000



Viljamaanvuoma 1 kämppä jäännös

MH-tunnus: 151577

Kohdetyyppi:	1 Asuinpaikat	Haltija:	181 Metsätalous Länsi-Lappi
Ajoitus:	7116 Uusi aika	Ylläpitäjä:	181 Metsätalous Länsi-Lappi
Rakentamisvuosi:		Kunta:	698 Rovaniemi
Lukumäärä:	2		

Koordinaattiselitys:		Geometria tuotettu:	4 Gps-mittaus, korjaamaton
Koordinaatit:	X 7438812, Y 3409653, Z 162	Löydöt:	

Taustatiedot

sutigis

Ympäristön kuvaus

Kohde sijaitsee vuoman reunassa mäntykankaalla.

Kohteen kuvaus

Rakennus 1 sijaitsee pisteessä x 3409645, y 7438801 ja sen koko on 4,5 x 4,5 metriä. Seinät kulkevat väli-ilman suuntiin. Maassa näkyy kaksi lahonnutta hirsikertaa kehikkona. Hirret ovat nurkista salvattu molemmin puolin. Hirret on sahalla ja kirveellä katkottu. Koillisseinän puolivälissä on 2 x 2 x 0,5 metrin kokoinen uuninkiuas, joka on tehty luonnon laakakivistä. Kiukaan kivien välissä on maatäyte. Rakennelmassa on tehdastekoisia nauloja. Päällä kasvaa koivu ja mäntyjä.

Rakennus 2 sijaitsee pisteessä x 3409653, y 7438822. Rakennelman koko on 3,5 x 4 metriä. Rakennelmassa on neliön muotoiseksi veistetyt hirret, jotka on salvattu molemmin puolin ja katkottu kirveellä ja sahalla. Seinissä on nauloja. Katto on tehty laudoista ja sen katteena on tuohi. Seinät kulkevat pääilmansuuntiin. Eteläseinän keskellä on ovi ja koillisnurkassa kiviunin raunio. Kurkihirsi on kulkenut pohjoisesta etelään. Rakennuksesta on 10 hirsikertaa jäljellä. Itäseinän keskellä sisäseinässä on vuosiluku 1928. Vuosiluvun alla on teksti: Wäinö. Heikki Ylisuvanto? Pohjoisseinään nojaa ovi, jossa on kirjoitus: PMMAY Eeva ja 9 kappaletta veistettyjä lovia ja vuosiluku, joku päiväys ja 49. ja luvut 28 ja 38. Joku puumerkkikin on vielä tekstin perässä. VT 25.5.46. Pekka. 19.4.41. Ovessa on sepän tekemät saranat. Kämppien väli on noin 30 metriä.

Kohteen rajaus

Kohde rajautuu aluemaisesti kämppien raunioiden keskeltä mitattujen gps pisteiden ylle.

Tulkinta

Rakennukset ovat luultavasti läheisen vanhan poroaidan porokämppiä. Rakennuksessa 2 oli päädyssä vuosiluku 1928.

Lisätietoja

Toimenpiteet

Tarkastukset

Tila: 3 Toteutettu Laji: 6 Suojeluarvojen tarkastus Tarkastusvuosi: 2012
 Tarkastuspvm: 13.6.2012 Tarkastaja: T. Karjalainen
 Kuvaus:

**Viranomais-
rekisterinro:**

Kunto: 1 Hyvä

Arvotus: 8 Muu suojeluarvo

Olotila: 2 Ei käytössä

**Kohteen
suojelu:** 9 Muu suojeluarvo

Selitys:

Selitys:

**Ympäristön
suojelu:**

0 Ei määritelty

Selitys:

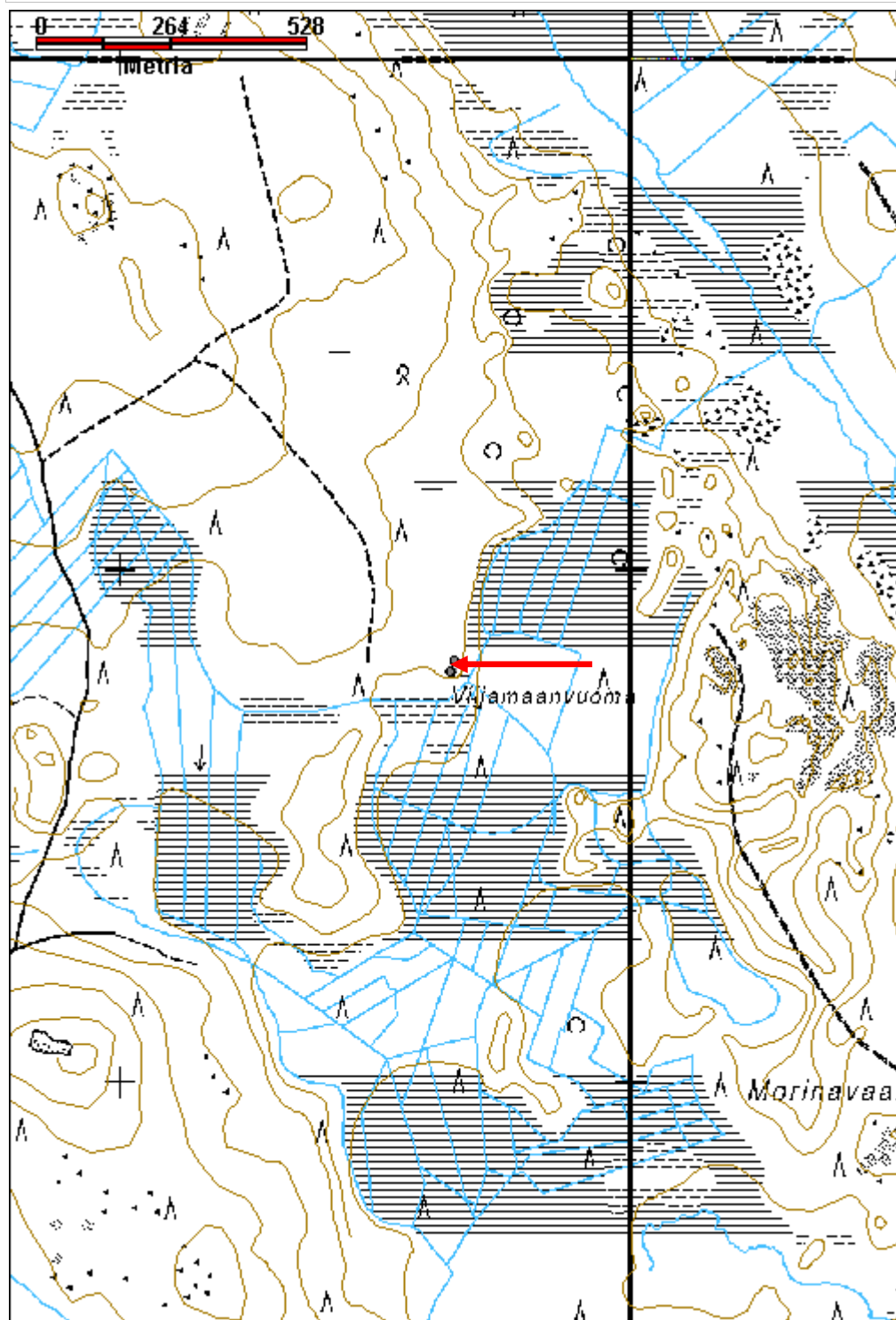


Rakennelman 1 uunin kiuas ja kirjoituksia rakennelman 2 seinissä.



Kämpän 2 rakenteita.

Kohdetyyppi:	1 Asuinpaikat	Copyright:	© Metsähallitus 2008 © Maanmittauslaitos 1/MML/08
Koordinaatit:	X 7438812, Y 3409653, Z 162	Mittakaava:	1:10000



Suvannonmaa kämppä jäännös	MH-tunnus: 151592
-----------------------------------	--------------------------

Kohdetyyppi:	1 Asuinpaikat	Haltija:	181 Metsätalous Länsi-Lappi
Ajoitus:	7116 Uusi aika	Ylläpitäjä:	181 Metsätalous Länsi-Lappi
Rakentamisvuosi:		Kunta:	698 Rovaniemi
Lukumäärä:	3		

Koordinaattiselitys:	Geometria tuotettu:
Koordinaatit:	Löydöt:
X 7440039, Y 3406484, Z 146	4 Gps-mittaus, korjaamaton

Taustatiedot

Mauri Pokan ilmoitus

Ympäristön kuvaus

Kohde sijaitsee Suvannonmaa -nimisen kivisen mäntykankaan eteläreunassa. Kohteen eteläpuolella on räme. Kämpän pihamaa on 50 x 40 metrin kokoinen niitty, jossa on suuria kiviä, kaminoita, penkkejä ym.

Kohteen kuvaus

Kohteessa on puretun kämpän raunio pisteessä x 3406484, y 7440039. Rakennelman koko on 6 x 10 metriä. Pitkät sivut kulkevat idästä länteen. Kämpän sija kasvaa tiheästi 2 metristä kuusen tainta. Maassa on muutama pelkkahirsi, jotka on salvattu sahalla suorosalvausmuotoon. Salvoksessa on 4 tuuman naulat. Kämpän keskellä on 1 x 1 metrin kokoinen punatiilien kasa, joka on ollut joko liesi tai kasassa on kaminan kivet. Länsipäässä on uloskäynti, jossa on ilmeisesti ollut eteinen. Harmaata kattohuopaa ja lautakattoa on maassa.

Rakennus 2 sijaitsee pihan itäpäässä, pisteessä x 3406495, y 7440051. Koko on 8,5 x 7 metriä. Pitkät sivut kulkevat pohjoisesta etelään. Muutama laho hirsi osoittaa suorakaiteen muotoisen rakennuksen paikan. Rakennuksen seinän pohjoispuolella on multava maa jossa kasvaa nokkosia. Maa on syntynyt tallin sontatunkiosta. Tunkio on ollut kämppään päin.

Rakennus 3 on kellari pisteessä x 3406513, y 7440028. Kellarin pitkät sivut kulkevat koillisesta lounaaseen. Koko on 5 x 4 metriä. Lounaassa on 1 x 1 metrin eteinen. Kellarissa ja eteisessä on pelkkahirsikehikko, jonka ympärillä on metrin levyinen maavalli. Ovi on lautaa. Kellarin katto on romahtanut ja kuoppa on noin 2,5 m syvä. Rakennelman päällä kasvaa tiheästi 20 cm halkaisijaltaan ja sitä pienempiä mäntyjä, jotka saa poistaa. Oven pielessä on teksti RY 77. Ovi on höylättyä ponttilautaa. Kellarin katonkin päällä on savikerros.

Kohteen rajaus

Kohde rajautuu aluemaisesti rakennelmien päältä mitattujen gps pisteiden ylle.

Tulkinta

Metsätyökämpä. Kämpä on purettu noin 1970 luvulla.

Lisätietoja

Toimenpiteet**Tarkastukset**

Tila: 3 Toteutettu Laji: 6 Suojeluarvojen tarkastus Tarkastusvuosi: 2012
 Tarkastuspvm: 14.6.2012 Tarkastaja: T. Karjalainen
 Kuvaus:

**Viranomais-
rekisterinro:****Kunto:** 3 Huono**Arvotus:** 99 Ei suojeluarvoa**Olotila:** 2 Ei käytössä**Kohteen
suojelu:** 99 Ei suojeluarvoa**Selitys:****Selitys:****Ympäristön
suojelu:**

0 Ei määritelty

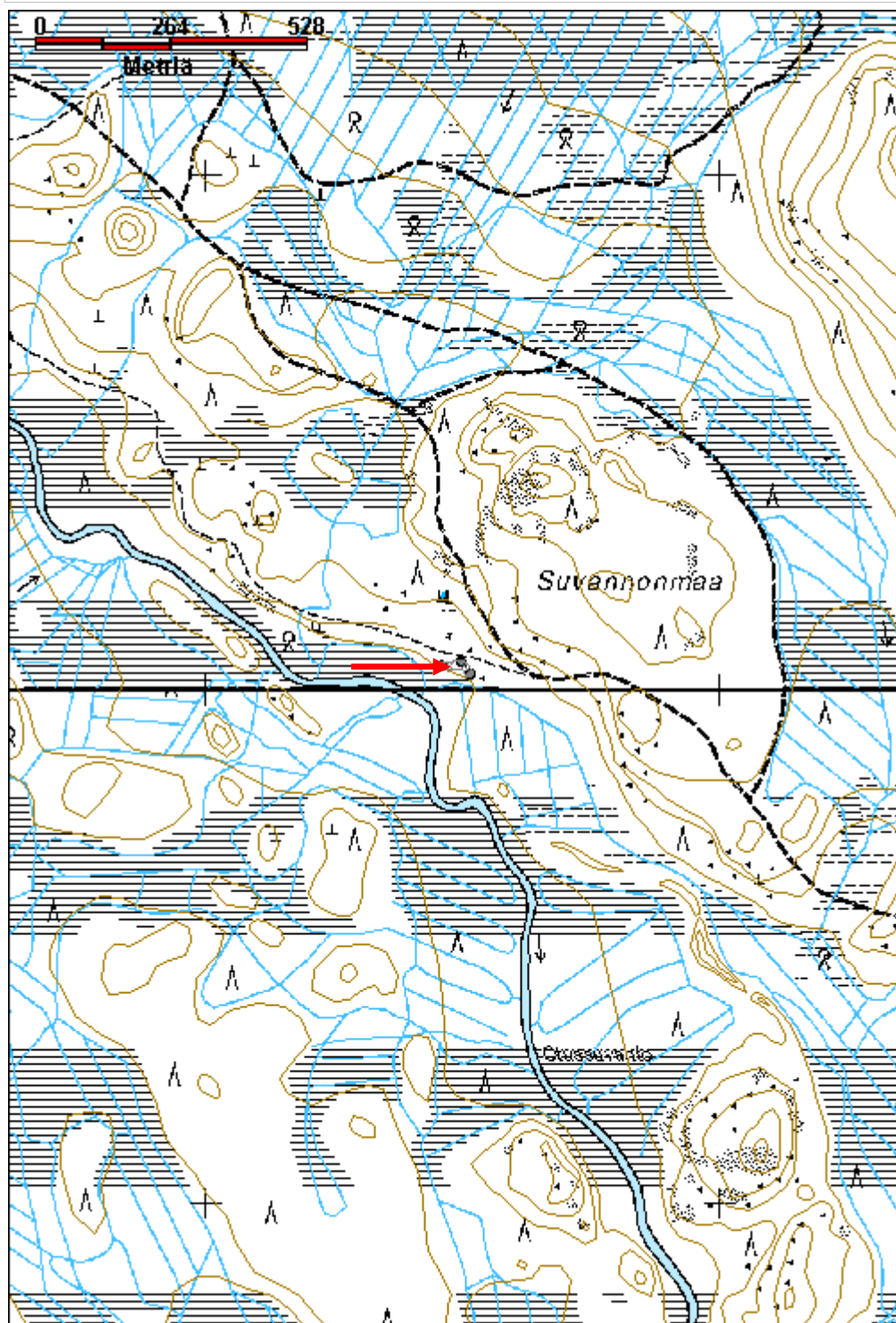
Selitys:

Kämpän sijalla kasvaa tiheä kuusikko.



Kellarin oviaukko.

Kohdetyyppi:	1 Asuinpaikat	Copyright:	© Metsähallitus 2008 © Maanmittauslaitos 1/MML/08
Koordinaatit:	X 7440039, Y 3406484, Z 146	Mittakaava:	1:10000



Otuslampi kämppä jäännös

MH-tunnus: 151612

Kohdetyyppi:	1 Asuinpaikat	Haltija:	181 Metsätalous Länsi-Lappi
Ajoitus:	7116 Uusi aika	Ylläpitäjä:	181 Metsätalous Länsi-Lappi
Rakentamisvuosi:		Kunta:	698 Rovaniemi
Lukumäärä:	5		
Koordinaattiselitys:		Geometria tuotettu:	4 Gps-mittaus, korjaamaton
Koordinaatit:	X 7438276, Y 3409019, Z 162	Löydöt:	
Taustatiedot			
Mauri Pokan ilmoitus			
Ympäristön kuvaus			
Kohde sijaitsee hiekkakankaalla, jossa on 50 x 50 metrin kokoinen kämpän piha, johon johtaa tien pisto lännestä. Rakennukset ovat sijainneet molemmin puolin tietä.			
Kohteen kuvaus			
<p>Rakennus 1 sijaitsee pisteessä x 3409024, y 7438267 ja sen koko on 5,5 x 3 metriä. Pitkät sivut kulkevat pohjoisesta etelään. Pohjalla on 2 x 2 metrin kokoinen betonilaatta. Seinän paikka erottuu 0,5 metrin multapenkkinä. Kämpän raunion sijalla on Keittohella ja kaminan torvia. Mauri Pokka on asunut kämpällä vuonna 1969 apulannan kylvössä ja muistaa, että tämä rakennus on ollut sauna.</p> <p>Rakennelma 2 sijaitsee pisteessä x 3409033, y 7438305, joka erottuu suorakaiteen muotoisena kohoumana, jonka päällä kasvaa koivuryhmä. Pitkä sivu on noin 15 metriä ja lyhyt 10 metriä. Kokoa on vaikea enää tarkasti määrittää.</p> <p>Rakennelma 3 sijaitsee pisteessä x 3409021, y 7438274. Maurin mukaan tässä on sijainnut myöhempi pääkämpä. Rakennelman koko on 9 x 13 metriä. Pitkä sivu kulkee lännestä itään. Seinien paikat erottuvat matalana urana maassa. Kämpän alueella on punatiilen kappaleita ja asbestilevyä.</p> <p>Rakennelma 4 on turveseinäinen kellari pisteessä x 3409033, y 7438247. Koko on 5 x 4,5 metriä. Seinät kulkevat pääilman suuntiin ja ovi on pohjoisseinän keskellä. Seinät on tehty latomalla kenttäturvetta metrin levyisinä paloina kerroksiksi. Puukehikkoa ei ole. Turveseinän ulkopuolella on noetut 10 cm paksuiset pystypuut, joita varten turpeeseen on kaivettu syvennys. Puissa on seinästä ulospäin suuntautuvia nauloja. Puut ovat ulkoapäin tukeneet turverakennetta.</p> <p>Rakennelma 5 sijaitsee pisteessä x 3409006, y 7438258. Koko on 8 x 5 metriä. Pitkät sivut ovat kulkeneet lännestä itään. Rakennuksen pohja erottuu myllätyn likamaan alueena, jonka keskellä on rautahella. Lattian alalla on lasia, kaminan torvia harmaata kattohuopaa ja kaksi lahonnutta pelkkahirttä.</p> <p>Kaikki rakennukset on purettu ja alueella on ilmeisesti ollut kahteen kertaan eri kämpän päärakennukset. Vanhempi on rakennus 2 ja nuorempi rakennus 3.</p>			
Kohteen rajaus			
Kohde rajautuu aluemaisesti rakennelmien keskeltä mitattujen gps pisteiden ylle.			

Tulkinta

Metsätyökämpän ja sen sivurakennuksien sijat.

Lisätietoja**Toimenpiteet****Tarkastukset**

Tila: 3 Toteutettu Laji: 6 Suojeluarvojen tarkastus Tarkastusvuosi: 2012
 Tarkastuspvm: 14.6.2012 Tarkastaja: T. Karjalainen
 Kuvaus:

**Viranomais-
rekisterinro:**

Kunto: 3 Huono

Arvotus: 99 Ei suojeluarvoa

Olotila: 2 Ei käytössä

**Kohteen
suojelu:** 99 Ei suojeluarvoa

Selitys:

Selitys:

**Ympäristön
suojelu:**

0 Ei määritelty

Selitys:

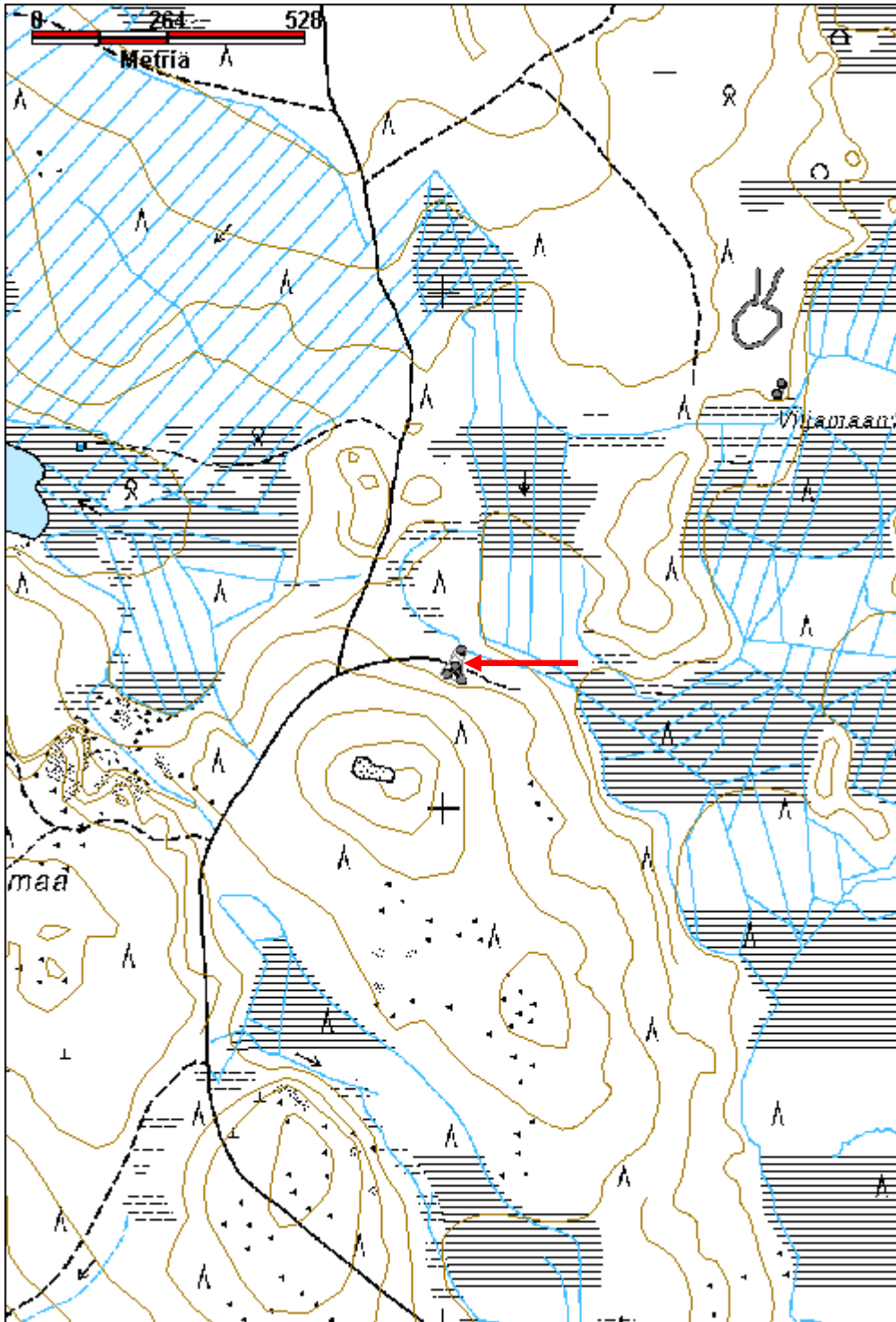


Kämpän sijalla kasvaa koivuja.



Turvekellarin ovenpieli.

Kohdetyyppi:	1 Asuinpaikat	Copyright:	© Metsähallitus 2008 © Maanmittauslaitos 1/MML/08
Koordinaatit:	X 7438276, Y 3409019, Z 162	Mittakaava:	1:10000



Otuskoski 2 kämppä jäännös	MH-tunnus: 151619
-----------------------------------	--------------------------

Kohdetyyppi:	1 Asuinpaikat	Haltija:	181 Metsätalous Länsi-Lappi
Ajoitus:	7116 Uusi aika	Ylläpitäjä:	181 Metsätalous Länsi-Lappi
Rakentamisvuosi:		Kunta:	698 Rovaniemi
Lukumäärä:	1		

Koordinaattiselitys:	Geometria tuotettu: 4 Gps-mittaus, korjaamaton
Koordinaatit: X 7438773, Y 3407016, Z 152	Löydöt:

Taustatiedot

Löytyi inventoinnissa

Ympäristön kuvaus

Kohde sijaitsee Otuskosken länsirannalla, kiviharjun päällä. Kämpän eteläpuolella 20 metrin päässä on uittopatoon maansiirtokoneella pusketun maan kuopat. Alueella kasvaa nuori mäntymetsä.

Kohteen kuvaus

Kohteessa on 6 x 6,5 metrin kokoisen rakennuksen raunio, jossa on parhaimmillaan neljä pelkkahirsikertaa jäljellä. Hirret on salvattu sahalla molemmin puolin tasaneliöloveksi. Hirsien välissä on seinäsammaleinen riive. Kämpän oviaukko on eteläseinän keskellä. Ikkunan loveukset ovat pohjois- ja itäseinän keskellä. Kämpä on purettu. Kämpä on viereisen uittopadon työntekijöiden asunto. Uunia ja kaminaa ei ole.

Kohteen rajaus

Kohde rajautuu pistemäisesti kämpän keskeltä mitattuun gps pisteeseen.

Tulkinta

Kämpä on todennäköisesti ollut viereisellä uittopadolla työskennelleiden uiton miesten asunto.

Lisätietoja**Toimenpiteet****Tarkastukset**

Tila: 3 Toteutettu Laji: 6 Suojeluarvojen tarkastus Tarkastusvuosi: 2012
 Tarkastuspvm: 14.6.2012 Tarkastaja: T. Karjalainen
 Kuvaus:

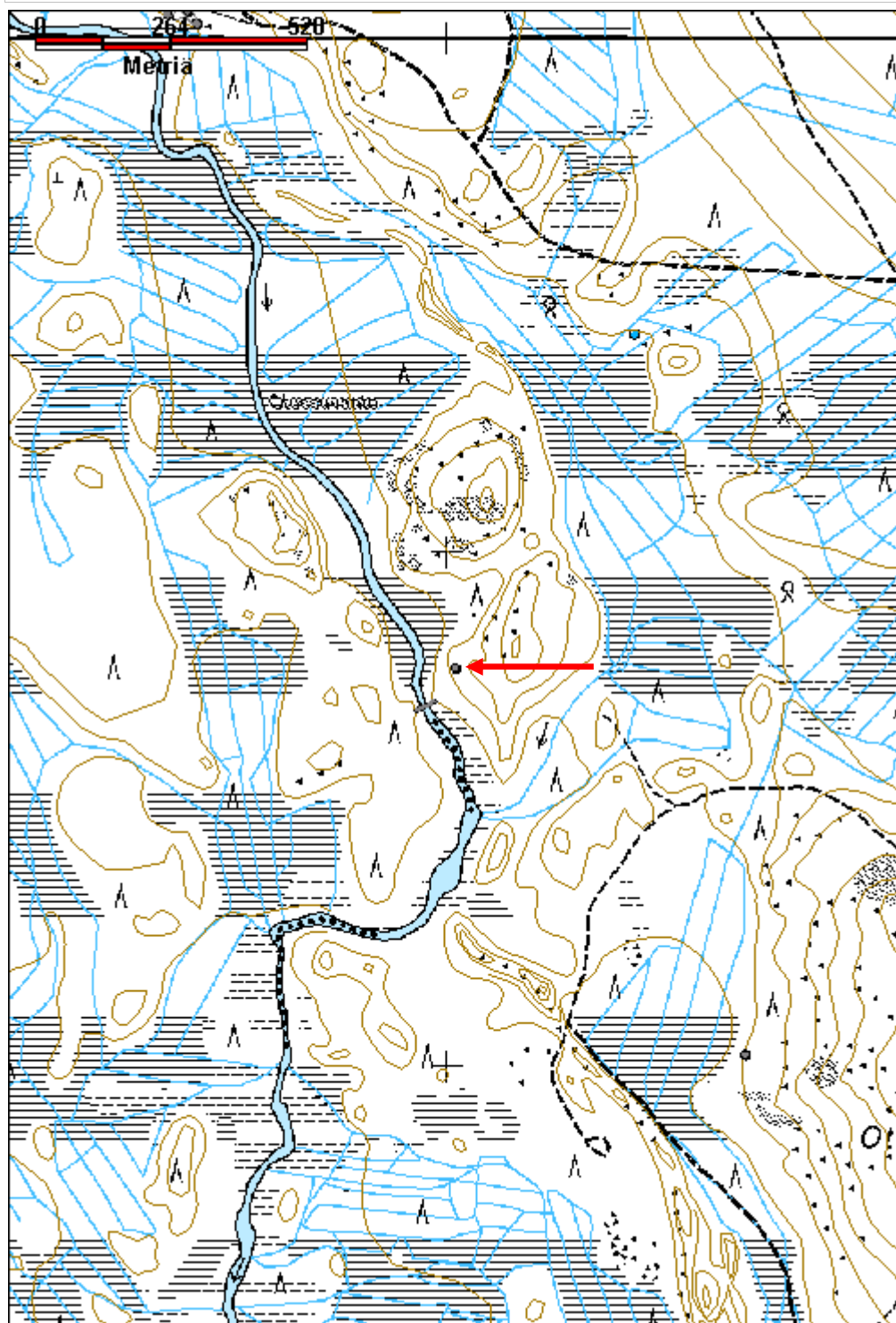
Viranomaisrekisterinro:	Kunto: 2 Keskinertainen
	Olotila: 2 Ei käytössä
Arvotus: 8 Muu suojeluarvo	Kohteen suojelu: 9 Muu suojeluarvo

Selitys:	Selitys:
Ympäristön suojelu:	0 Ei määritelty
Selitys:	



Uittopadon työntekijöiden asunto on rakennettu siististi pelkkahirsistä ja riiveenä on sammalta.

Kohdetyyppi:	1 Asuinpaikat	Copyright:	© Metsähallitus 2008 © Maanmittauslaitos 1/MML/08
Koordinaatit:	X 7438773, Y 3407016, Z 152	Mittakaava:	1:10000



Ahvenlampi 1 kämppä jäännös

MH-tunnus: 151633

Kohdetyyppi:	1 Asuinpaikat	Haltija:	181 Metsätalous Länsi-Lappi
Ajoitus:	7116 Uusi aika	Ylläpitäjä:	181 Metsätalous Länsi-Lappi
Rakentamisvuosi:		Kunta:	698 Rovaniemi
Lukumäärä:	1		

Koordinaattiselitys:		Geometria tuotettu:	4 Gps-mittaus, korjaamaton
Koordinaatit:	X 7413892, Y 3478897, Z 215	Löydöt:	

Taustatiedot

sutigis

Ympäristön kuvaus

Kohde sijaitsee Ahvenlammen lounaisrannasta 30 metriä. Lammen päässä on suo ja kämppä sijaitsee suon takaisella kivisellä, mäntyä kasvavalla kankaalla.

Kohteen kuvaus

Rakennelman koko on 11 x 6 metriä. Pitkät sivut kulkevat pohjoisesta etelään. Kaakkoiskulmassa on 2 x 2 x 0,5 metrin kokoinen uuninraunio. Kämpän keskellä on lyhyiden sivujen suuntaisesti väliseinä. Pyöröhirret on kirveellä ja sahalla katkaistu ja molemmin puolin nurkissa salvattu. Kämpästä on näkyvillä kaksi lahonnutta hirsikertaa. Päällä kasvaa koivu ja kuusia.

Kohteen rajaus

Kohde rajautuu aluemaisesti kämpän rakenteiden ylle.

Tulkinta

Metsätyökämpä

Lisätietoja

Rakennelman päältä saa poistaa puut.

Toimenpiteet**Tarkastukset**

Tila: 3 Toteutettu Laji: 6 Suojeluarvojen tarkastus Tarkastusvuosi: 2012
Tarkastuspvm: 20.6.2012 Tarkastaja: T. Karjalainen
Kuvaus:

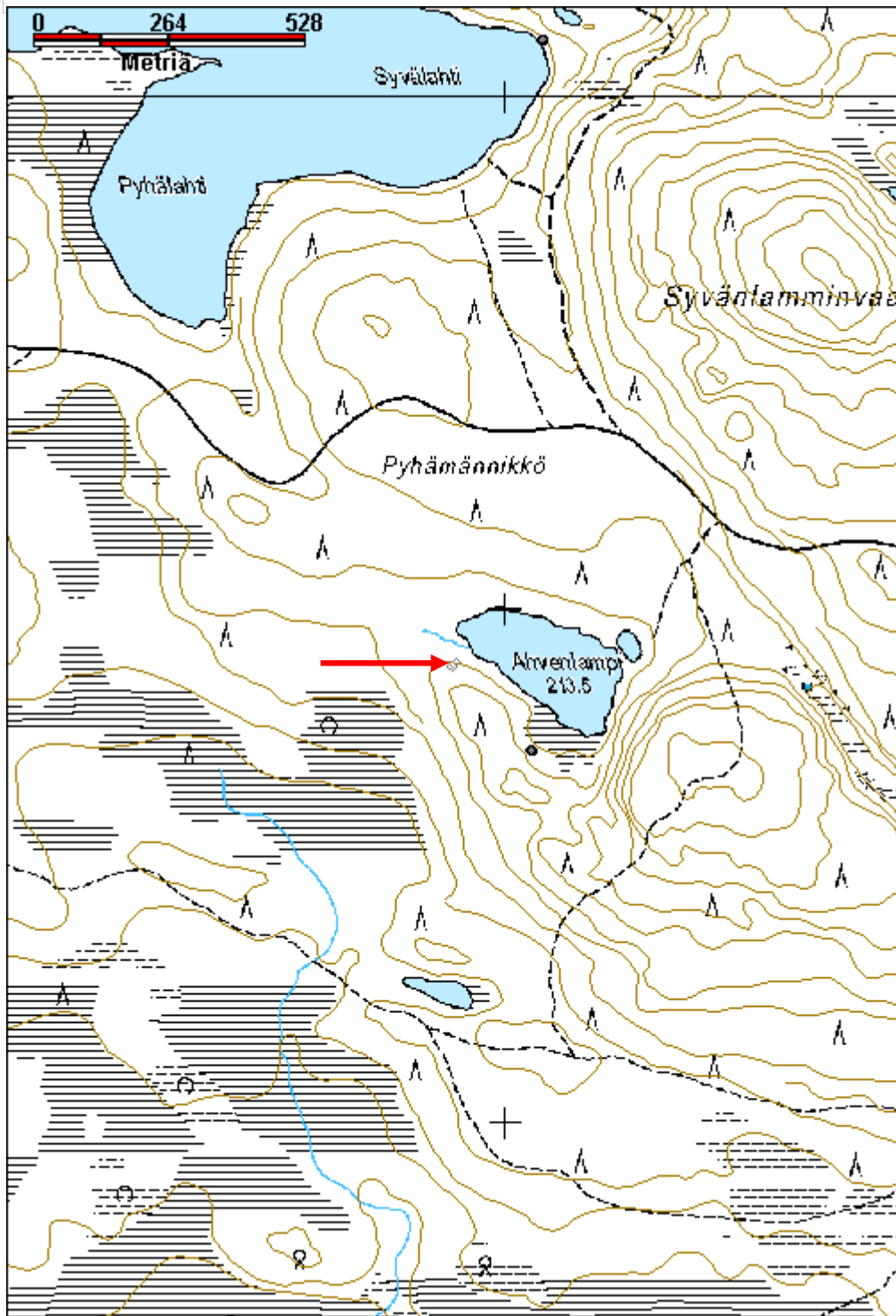
Viranomaisrekisterinro:		Kunto:	2 Keskinertainen
		Olotila:	2 Ei käytössä
Arvotus:	8 Muu suojeluarvo	Kohteen suojelu:	9 Muu suojeluarvo

Selitys:	Selitys:
Ympäristön suojelu:	0 Ei määritelty
Selitys:	



Kämpästä on jäljellä kaksi hirsikertaa ja uunin raunio.

Kohdetyyppi:	1 Asuinpaikat	Copyright:	© Metsähallitus 2008 © Maanmittauslaitos 1/MML/08
Koordinaatit:	X 7413892, Y 3478897, Z 215	Mittakaava:	1:10000



Ahvenlampi 2 kämppä jäännös

MH-tunnus: 145211

Kohdetyyppi:	1 Asuinpaikat	Haltija:	181 Metsätalous Länsi-Lappi
Ajoitus:	7116 Uusi aika	Ylläpitäjä:	181 Metsätalous Länsi-Lappi
Rakentamisvuosi:		Kunta:	698 Rovaniemi
Lukumäärä:	1		

Koordinaattiselitys:		Geometria tuotettu:	4 Gps-mittaus, korjaamaton
Koordinaatit:	X 7413724, Y 3479048, Z 216	Löydöt:	

Taustatiedot

Löytyi inventoinnissa.

Ympäristön kuvaus

Kohde sijaitsee Ahvenlammen eteläpuolisen suon reunassa sijaitsevalla, kivisellä moreenikummulla, jossa kasvaa nuori mäntymetsä.

Kohteen kuvaus

Kohteessa on 7,5 x 4 metrin kokoinen rakennuksen jäännös, jonka pitkät sivut kulkevat idästä länteen. Rakennus on tehty maasta kerätyistä riu'uksista, jotka ovat salvattu suorakaiteen muotoiseksi kehikoksi. Puut on katkottu kirveellä ja yhdessä nurkassa on puu, jossa on maapuun juurakko. Rakennuksen päädyissä on muutama hirsikerta jäljellä ja seinissä hirret ovat osittain lahonneet lähes näkymättömiin. Rakennuksen hirret ovat salvattu siten, että hirsien väliin jää reilu rako, jossa ei ole käytetty riiveitä. Rakennelman koillisnurkasta lähtee lahonnut salvattu aita, joka on tehty samanlaisista paikalta kerätyistä maapuista salvomalla. Aita kiertää rakennuksen kaakkoispuolella noin 20 metrin matkalla ja se liittyy rakennuksen koillisnurkkaan.

Kohteen rajaus

Kohde rajautuu pistemäisesti rakennelman keskeltä mitattuun gps pisteeseen.

Tulkinta

Rakennus on mahdollisesti ollut räkkäsuoja tai jonkinlainen poroaitaus, johon aitarakennelma liittyy. Rakennus voisi olla myös läheisen suon niittyladon pohja.

Lisätietoja***Toimenpiteet******Tarkastukset***

Tila: 3 Toteutettu Laji: 6 Suojeluarvojen tarkastus Tarkastusvuosi: 2012
Tarkastuspvm: 20.6.2012 Tarkastaja: T. Karjalainen
Kuvaus:

Viranomais-**Kunto:** 2 Keskinertainen

rekisterinro:		Olotila: 2 Ei käytössä
Arvotus:	8 Muu suojeluarvo	Kohteen suojelu: 9 Muu suojeluarvo
Selitys:		Selitys:
Ympäristön suojelu:	0 Ei määritelty, 36718 Rovajärven ampuma-alue; HAT, H-3,MY, W,	
Selitys:		

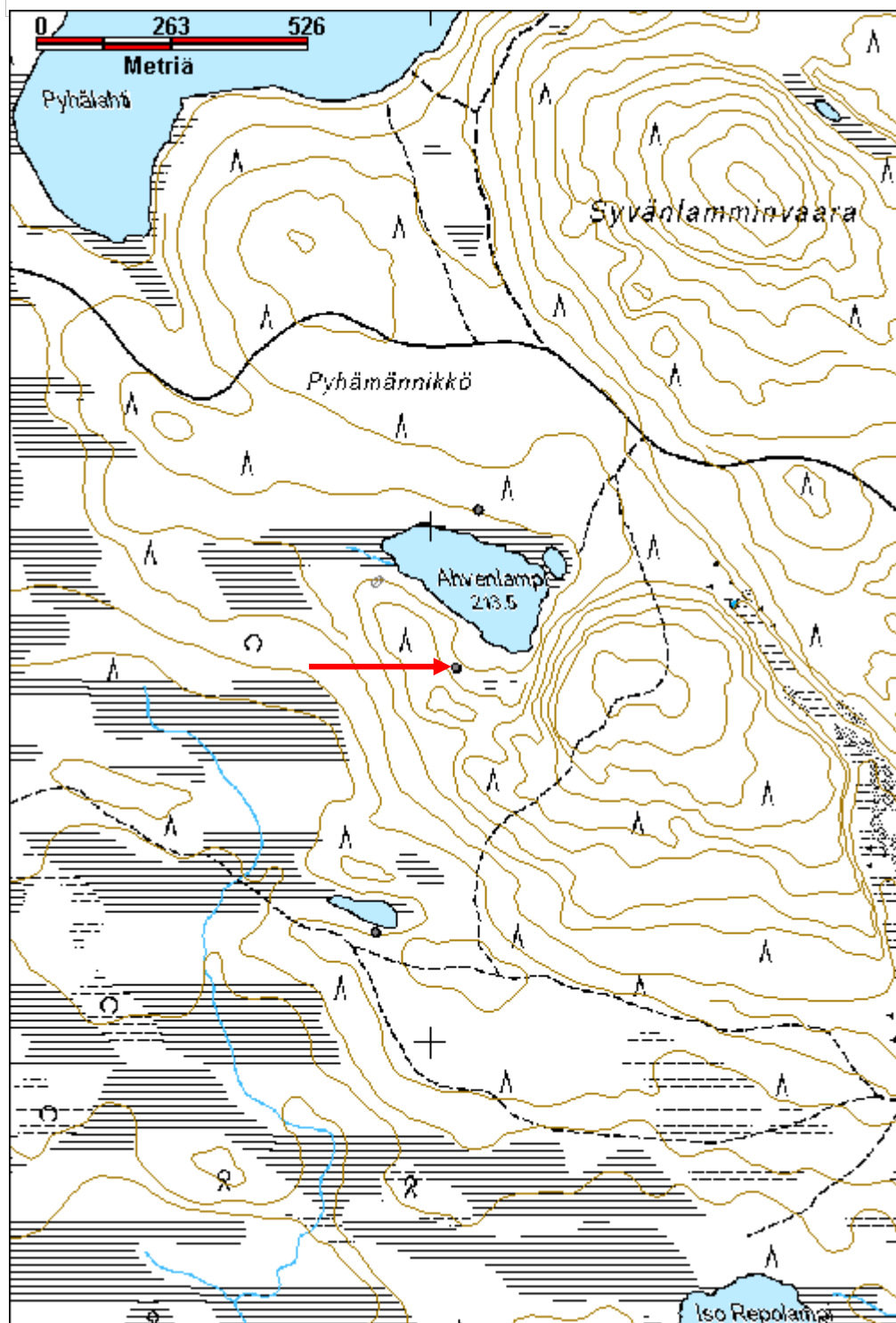


Rakennelma erottuu yhden hirsikerran kehikkona.



Nurkkasalvospuussa on kantokin jäljellä.

Kohdetyyppi:	1 Asuinpaikat	Copyright:	© Metsähallitus 2008 © Maanmittauslaitos 1/MML/08
Koordinaatit:	X 7413724, Y 3479048, Z 216	Mittakaava:	1:10000



Ahvenlampi 3 kämppä jäännös

MH-tunnus: 151636

Kohdetyyppi:	1 Asuinpaikat	Haltija:	181 Metsätalous Länsi-Lappi
Ajoitus:	7116 Uusi aika	Ylläpitäjä:	181 Metsätalous Länsi-Lappi
Rakentamisvuosi:		Kunta:	698 Rovaniemi
Lukumäärä:	1		

Koordinaattiselitys:		Geometria tuotettu:	4 Gps-mittaus, korjaamaton
Koordinaatit:	X 7414030, Y 3479091, Z 215	Löydöt:	

Taustatiedot

sutigis

Ympäristön kuvaus

Kohde sijaitsee Ahvenlammen pohjoisrannalla suon reunassa moreenikankaalla, jossa kasvaa mäntymetsä.

Kohteen kuvaus

Kohteessa on kämppä, jonka koko on 7 x 12,5 metriä. Pitkät sivut kulkevat pohjoisesta etelään. Rakennelman puolivälissä on lyhyiden sivujen suuntainen väliseinä. Väliseinän kohdalta itäseinä on etelään metrin leveämmällä kuin muu rakennus. Pyöröhirret on katkottu sahalla ja kirveellä. Koillisnurkassa on 2 x 2 x 1 metrin kokoinen kiviraunio, joka on tehty jopa metrin pituisista luonnon lohkarakivista. Rakennuksen hirsissä on nurkissa molemmin puolin salvos. Päällä kasvaa suuri koivu ja mäntyjä.

Kohteen rajaus

Kohde rajautuu pistemäisesti kämpän keskeltä mitattuun gps pisteeseen.

Tulkinta

Metsätyökämpä

Lisätietoja**Toimenpiteet****Tarkastukset**

Tila: 3 Toteutettu Laji: 6 Suojeluarvojen tarkastus Tarkastusvuosi: 2012
Tarkastuspvm: 20.6.2012 Tarkastaja: T. Karjalainen
Kuvaus:

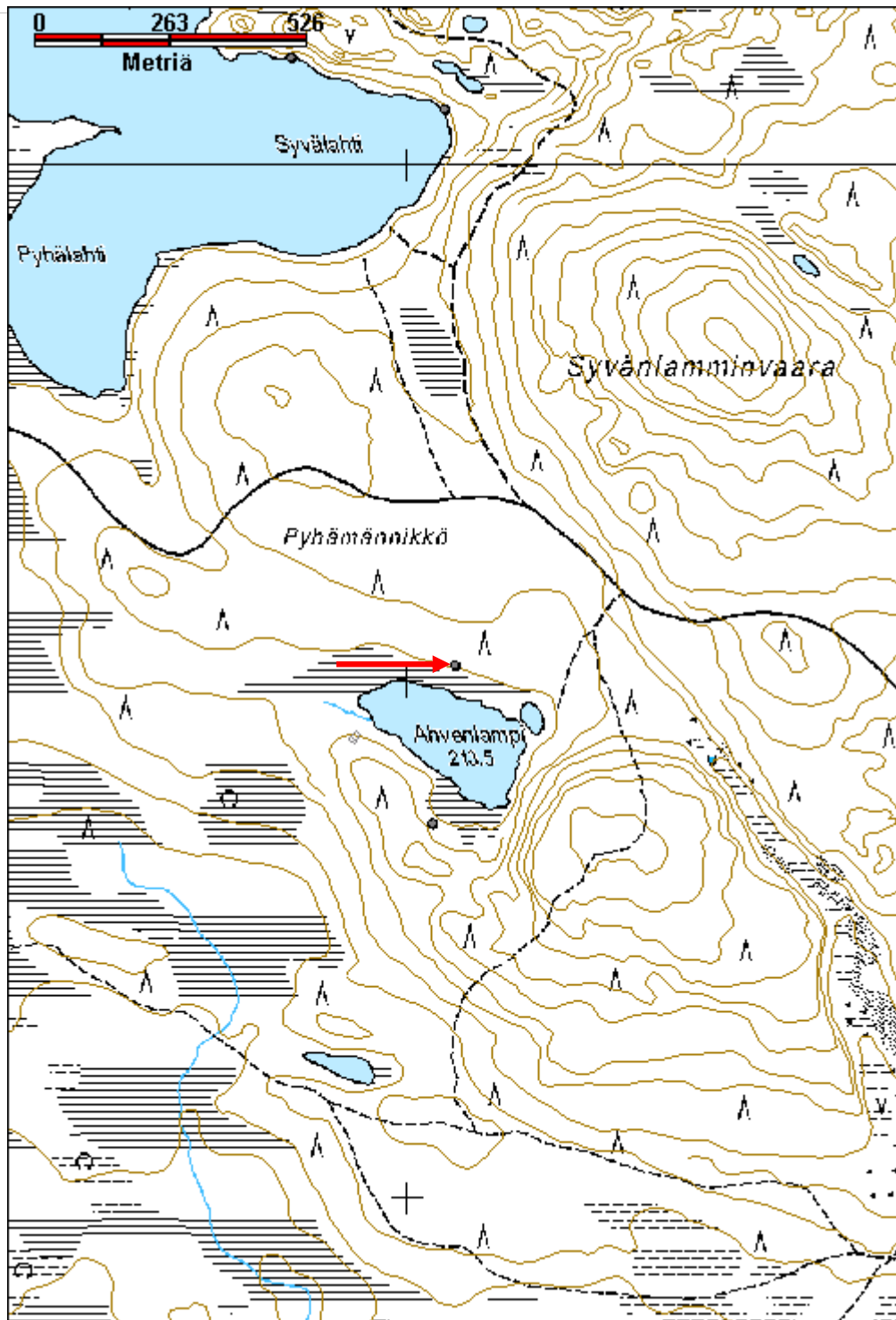
Viranomaisrekisterinro:	Kunto:	2 Keskinertainen
	Olotila:	2 Ei käytössä

Arvotus:	8 Muu suojeluarvo	Kohteen suojelu:	9 Muu suojeluarvo
Selitys:		Selitys:	
Ympäristön suojelu:	0 Ei määritelty		
Selitys:			



Etualalla uunin raunio. Taka-alalla kämpän maatuneita hirssiä.

Kohdetyyppi:	1 Asuinpaikat	Copyright:	© Metsähallitus 2008 © Maanmittauslaitos 1/MML/08
Koordinaatit:	X 7414030, Y 3479091, Z 215	Mittakaava:	1:10000



Ahvenlampi 4 kämpmä jäännös

MH-tunnus: 151639

Kohdetyyppi:	1 Asuinpaikat	Haltija:	181 Metsätalous Länsi-Lappi
Ajoitus:	7116 Uusi aika	Ylläpitäjä:	181 Metsätalous Länsi-Lappi
Rakentamisvuosi:		Kunta:	698 Rovaniemi
Lukumäärä:	1		

Koordinaattiselitys:		Geometria tuotettu:	4 Gps-mittaus, korjaamaton
Koordinaatit:	X 7413211, Y 3478892, Z 201	Löydöt:	

Taustatiedot

sutigis

Ympäristön kuvaus

Kohde sijaitsee pienen nimettömän lammen etelärannalla moreenikankaassa, jossa on kaistale mäntymetsää. Lampi sijaitsee Ahvenlammesta puoli kilometriä lounaaseen. Pohjoisessa kohteen takana on hakkuuaukea.

Kohteen kuvaus

Kohteessa on kämpmä, jonka koko on 7 x 12 metriä. Pitkät sivut kulkevat pohjoisesta etelään. Rakennelma on tehty pyöröhirsistä, jotka ovat molemmin puolin salvattu. Hirret on katkottu kirveellä ja sahalla. Lounaiskulmassa on 2 x 2 x 0,5 metrin kokoinen kiviraunio. Lammenpuolimaisessa pohjoispäässä on rakennuksen koillisnurkassa 3,5 x 3,5 metrin kokoinen huone. Huoneen kohdalla päärakennuksessa on väliseinä. Rakennus on siis L-kirjaimen muotoinen. Parhaimmillaan seinistä on seitsemän hirsikertaa jäljellä.

Kohteen rajaus

Kohde rajautuu pistemäisesti kämpän keskeltä mitattuun gps pisteeseen.

Tulkinta

Metsätyökämpän raunio.

Lisätietoja***Toimenpiteet******Tarkastukset***

Tila: 3 Toteutettu Laji: 6 Suojeluarvojen tarkastus Tarkastusvuosi: 2012
Tarkastuspvm: 20.6.2012 Tarkastaja: T. Karjalainen
Kuvaus:

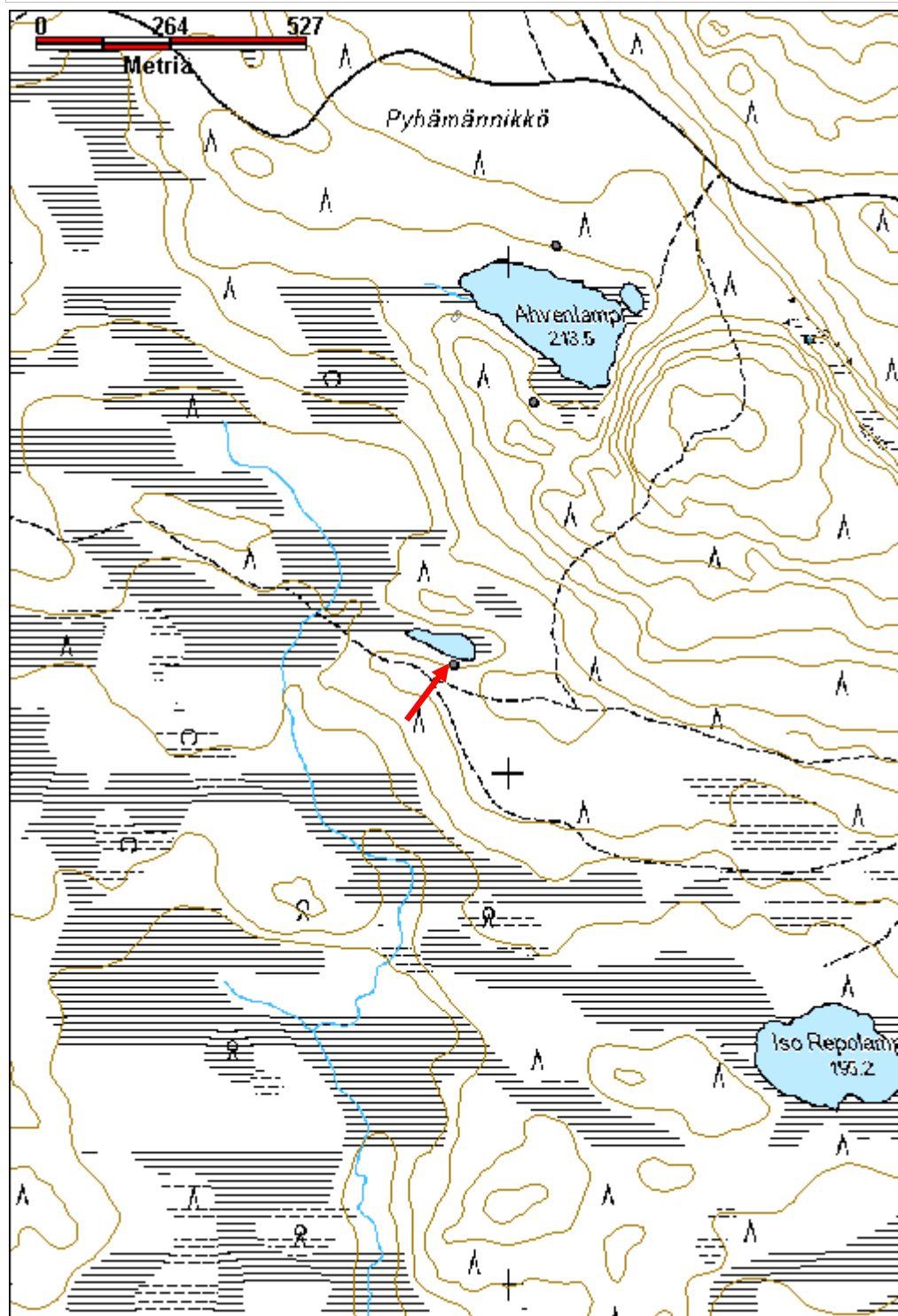
Viranomaisrekisterinro:**Kunto:** 1 Hyvä

Arvotus:	8 Muu suojeuarvo	Olotila:	2 Ei käytössä
Selitys:		Kohteen suojeu:	9 Muu suojeuarvo
Selitys:		Selitys:	
Ympäristön suojeu:	0 Ei määritelty		
Selitys:			



Kämpän hirsisalvos-seiniä.

Kohdetyyppi:	1 Asuinpaikat	Copyright:	© Metsähallitus 2008 © Maanmittauslaitos 1/MML/08
Koordinaatit:	X 7413211, Y 3478892, Z 201	Mittakaava:	1:10000



Tuoreenlampi

MH-tunnus: 148505

Kohdetyyppi:	1 Asuinpaikat	Haltija:	181 Metsätalous Länsi-Lappi
Ajoitus:	7116 Uusi aika	Ylläpitäjä:	181 Metsätalous Länsi-Lappi
Rakentamisvuosi:		Kunta:	698 Rovaniemi
Lukumäärä:	3		

Koordinaattiselitys:		Geometria tuotettu:	4 Gps-mittaus, korjaamaton
Koordinaatit:	X 7404706, Y 3484161, Z 205	Löydöt:	

Taustatiedot

Vanhat kartat

Ympäristön kuvaus

Kohde sijaitsee Tuoreenlammen kaakkoispuolella kivisellä moreenikankaalla, joka laskee länteen, suohon. Paikalla kasvaa mäntymetsä.

Kohteen kuvaus

Kohteessa on kolmen rakennuksen jäänteet.

Pisteessä x 3484168, y 7404693 on 11 x 8 metrin kokoisen rakennuksen jäännökset. Seinien paikat erottuvat paikoin epämääräisenä turvevallina. Paikalla on 11 kappaletta metrin pituista kuoppaa, kaatunut harmaatiilinen savupiippu ja puolitynnyrikamina. Paikka on myöhemmin ollut puolustusvoimien harjoitusmaastona ja paikalle on kaivettu kuoppia.

Rakennus 2 sijaitsee pisteessä x 3484178, y 7404739. Paikalla on ollut 8 x 8 metrin kokoinen rakennus, joka ilmeisesti on ollut talli. Paikalla on yhdessä nurkassa ristikkäiset salvoshirret, jotka on katkaistu sahalla. Rakennuksen paikka erottuu metsämaastossa heinäkenttänä.

Rakennus 3 on sauna ja se sijaitsee pisteessä x 3484135, y 7404682. Rakennuksen koko on 3,5 x 4 metriä. Rakennelman luoteiskulmassa on rautainen vannetyynyri kivikasan päällä, joka on ollut saunan kiuas. Kiukaan päällä kasvaa iso koivu.

Kohteen rajaus

Kohde on rajattu kolmen näkyvillä olevan rakennuksen jäänteiden mukaan.

Tulkinta

Metsätyökämpä tai asuinrakennus ja siihen liittyvä talli tai karjasuoja sekä sauna.

Lisätietoja***Toimenpiteet******Tarkastukset***

Tila: 3 Toteutettu Laji: 6 Suojeluarvojen tarkastus Tarkastusvuosi: 2012
 Tarkastuspvm: 20.6.2012 Tarkastaja: T. Karjalainen
 Kuvaus:

**Viranomais-
rekisterinro:**

Kunto: 3 Huono

Arvotus: 8 Muu suojeluarvo

Olotila: 2 Ei käytössä

**Kohteen
suojaus:** 9 Muu suojeluarvo

Selitys:

Selitys:

**Ympäristön
suojaus:**

0 Ei määritelty

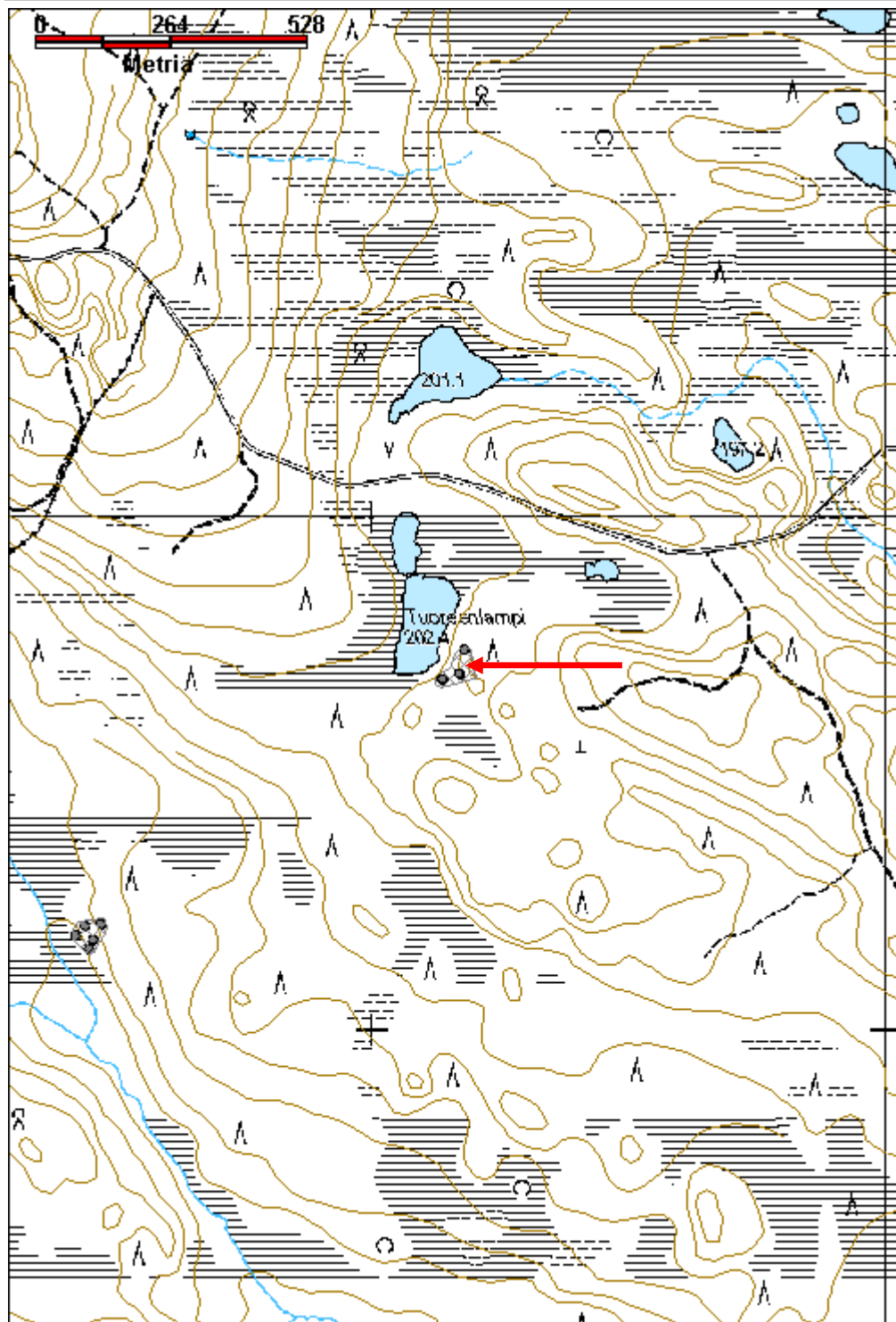
Selitys:



Asuinrakennuksen uuni on tehty harmaatiilistä.

Saunan kiuas on tehty tynnyristä.

Kohdetyyppi:	1 Asuinpaikat	Copyright:	© Metsähallitus 2008 © Maanmittauslaitos 1/MML/08
Koordinaatit:	X 7404706, Y 3484161, Z 205	Mittakaava:	1:10000



Laihanlampi kämppä jäännös

MH-tunnus: 151684

Kohdetyyppi:	1 Asuinpaikat	Haltija:	181 Metsätalous Länsi-Lappi
Ajoitus:	7116 Uusi aika	Ylläpitäjä:	181 Metsätalous Länsi-Lappi
Rakentamisvuosi:		Kunta:	698 Rovaniemi
Lukumäärä:	3		

Koordinaattiselitys:		Geometria tuotettu:	4 Gps-mittaus, korjaamaton
Koordinaatit:	X 7401221, Y 3482267, Z 202	Löydöt:	

Taustatiedot

vanha peruskartta

Ympäristön kuvaus

Rakennelma sijaitsee Laihanlammen rannasta itään 20 - 50 metrin etäisyydellä Heinuvaaran juurella. Vaarassa menee hiekkatie.

Kohteen kuvaus

Paikalla on 5 x7 metrin kokoinen rakennuksen pohja Pisteessä x 3482303, y 7401206, jonka pitkät sivut kulkevat tien ja lammen suuntaisesti. Pohjalla on kamina ja päällä kasvaa suuria koivuja. Seinät erottuvat turvevalleina. Rakennelman ympärillä on heinäkenttää ja kaminoja. Pihaan johtaa kaksi vanhaa tieuraa vaarasta.

Rakennus 2 on talli, joka sijaitsee pisteessä x 3482263, y 7401220. Rakennelma on lahonnut ja siinä on yksi hirsikerta. Rakennuksen sokkelin, joka on maapenkki, mukaan, rakennus on ollut kooltaan noin 9 x 8 metriä. Rakennuksen alan päällä kasvaa kaksi koivuryvästä. Kämpän alue ja ympäristö kasvaa heinikkoa.

Rakennus 3 on sauna, joka sijaitsee pisteessä x 3482259, y 7401239. Rakennelma erottuu kivikasana ja epämääräisenä maavallina, jonka koko on noin 5 x 3,5 metriä. Vieressä on kamina. Rantaan on matkaa 25 metriä. Päällä kasvaa koivuja ja kuusia. Saunan ja tallin alue on rämettä, jossa kasvaa koivumetsä.

Kohteen rajaus

Kohde rajautuu aluemaisesti rakennelmista otettujen gps pisteiden ylle.

Tulkinta

Paikalla on ollut joko kämppä tai asuinrakennus, talli ja sauna.

Lisätietoja***Toimenpiteet******Tarkastukset***

Tila: 3 Toteutettu Laji: 6 Suojeluarvojen tarkastus Tarkastusvuosi: 2012

Tarkastuspvm: 20.6.2012 Tarkastaja: T. Karjalainen
 Kuvaus:

Viranomais- rekisterinro:		Kunto:	3 Huono
Arvotus:	99 Ei suojeluarvoa	Olotila:	2 Ei käytössä
Selitys:		Kohteen suojelu:	99 Ei suojeluarvoa
		Selitys:	

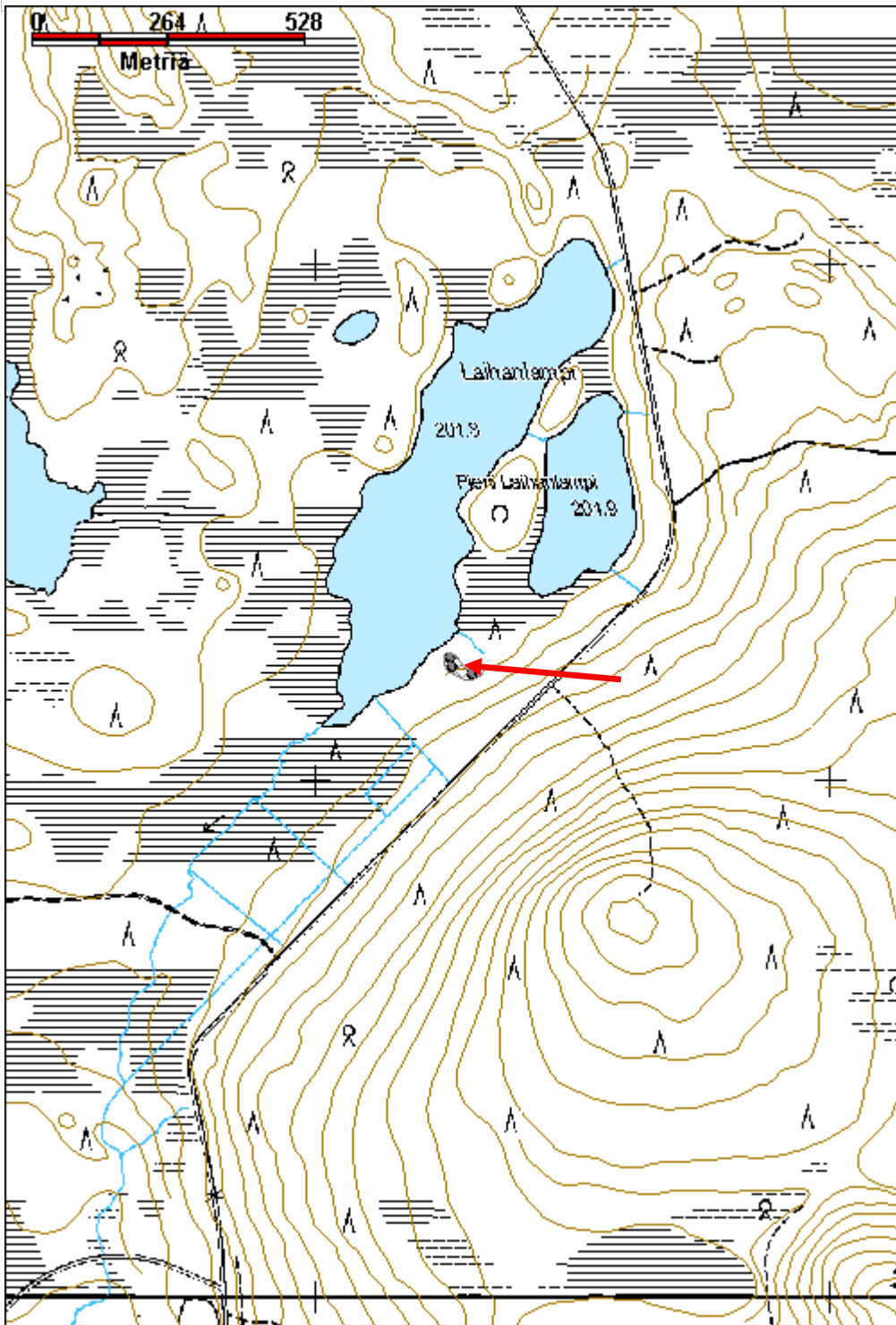
Ympäristön suojelu:	0 Ei määritelty
Selitys:	



Kämpän pihamaalla erottuu muutamia lahoja hirsii kämpän seinistä.

Kohdetyyppi:	1 Asuinpaikat	Copyright:	© Metsähallitus 2008 © Maanmittauslaitos 1/MML/08
Koordinaatit:	X 7401221, Y 3482267,	Mittakaava:	1:10000

Z 202



Kauniinmaanvuoma 1 kämppä jäännös

MH-tunnus: 151701

Kohdetyyppi:	1 Asuinpaikat	Haltija:	181 Metsätalous Länsi-Lappi
Ajoitus:	7116 Uusi aika	Ylläpitäjä:	181 Metsätalous Länsi-Lappi
Rakentamisvuosi:		Kunta:	698 Rovaniemi
Lukumäärä:	2		

Koordinaattiselitys:		Geometria tuotettu:	4 Gps-mittaus, korjaamaton
Koordinaatit:	X 7439271, Y 3405041, Z 151	Löydöt:	

Taustatiedot

sutigis

Ympäristön kuvaus

Kohde sijaitsee Kaunismaanvuoman jängän reunassa, jossa kasvaa mäntykangas.

Kohteen kuvaus

Pisteessä x 3405042, y 7439267 on 4,5 x 4 metrin kokoinen kämppä, joka on tehty paksuista pyöröhirsistä. Nurkat ovat alapuolelta salvattu. Hirret on katkottu sahalla ja kirveellä. Rakennelmassa on 9 hirsikertaa jäljellä. Oviaukko on länteen ja rakennelman päällä kasvaa koivu.

Rakennus 2 sijaitsee pisteessä x 3405038, y 7439276. Rakennelman koko on 3,5 x 8 metriä. Pitkät sivut kulkevat pohjoisesta etelään. Koillisnurkassa on 1 x 1,5 metrin kokoinen matala kiviraunio. Seinät erottuvat enää turvevalleina. Rakennelman päällä kasvaa koivuja ja kuusia.

Kohteen rajaus

Kohde rajautuu aluemaisesti kämpistä mitattujen gps pisteiden ylle.

Tulkinta

Kohteessa on kämppä ja jokin muu rakennus, joka voi olla niittylato tai sauna.

Lisätietoja***Toimenpiteet******Tarkastukset***

Tila: 3 Toteutettu Laji: 6 Suojeluarvojen tarkastus Tarkastusvuosi: 2012
Tarkastuspvm: 24.6.2012 Tarkastaja: T. Karjalainen
Kuvaus:

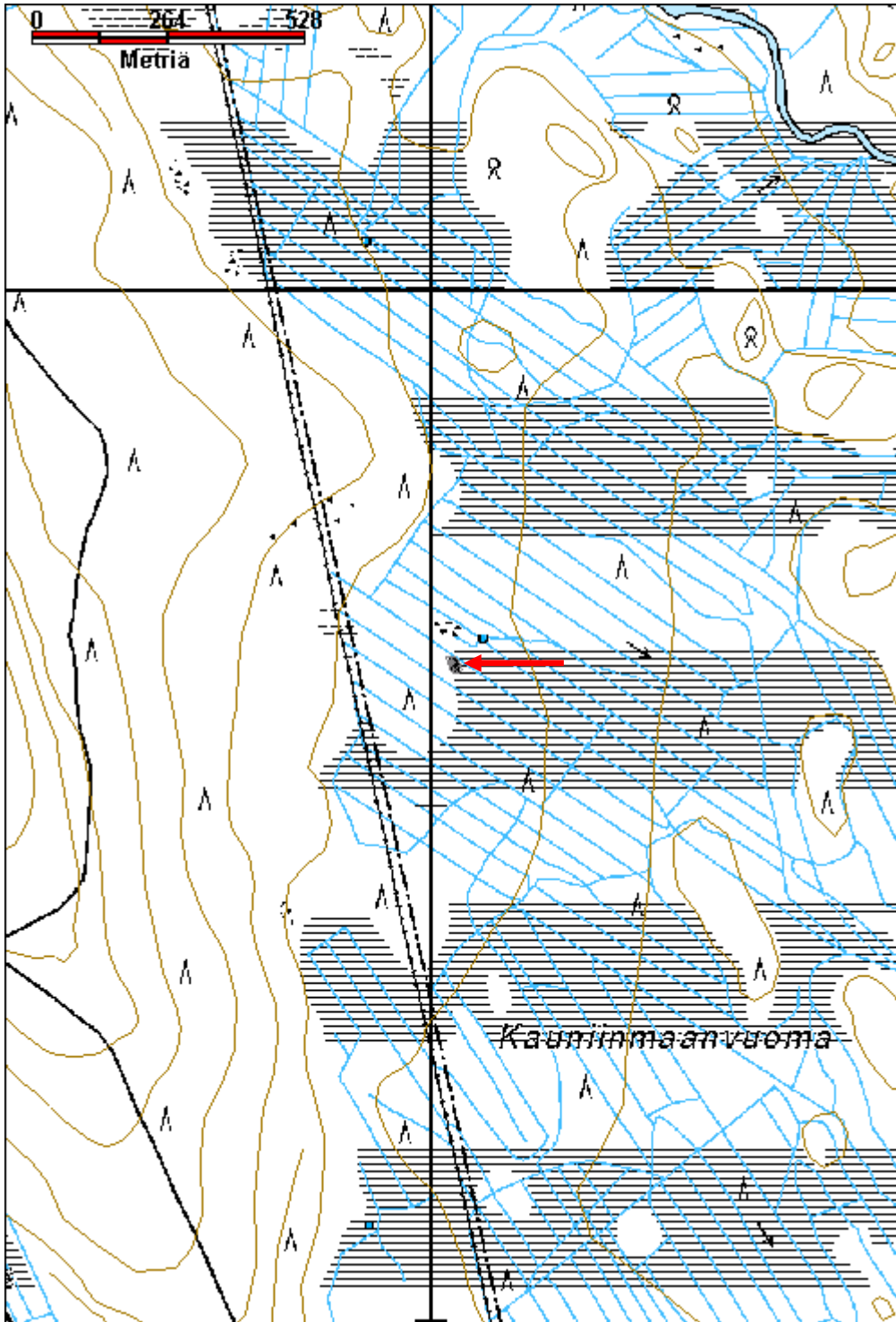
Viranomais-**Kunto:** 2 Keskinertainen

rekisterinro:		Olotila:	2 Ei käytössä
Arvotus:	8 Muu suojeluarvo	Kohteen suojelu:	9 Muu suojeluarvo
Selitys:		Selitys:	
Ympäristön suojelu:	0 Ei määritelty		
Selitys:			



Kämpän nurkkasalvoksia.

Kohdetyyppi:	1 Asuinpaikat	Copyright:	© Metsähallitus 2008 © Maanmittauslaitos 1/MML/08
Koordinaatit:	X 7439271, Y 3405041, Z 151	Mittakaava:	1:10000



Haarainvaara kämppä jäännös

MH-tunnus: 151718

Kohdetyyppi:	1 Asuinpaikat	Haltija:	181 Metsätalous Länsi-Lappi
Ajoitus:	7116 Uusi aika	Ylläpitäjä:	181 Metsätalous Länsi-Lappi
Rakentamisvuosi:		Kunta:	698 Rovaniemi
Lukumäärä:	1		

Koordinaattiselitys:		Geometria tuotettu:	4 Gps-mittaus, korjaamaton
Koordinaatit:	X 7432012, Y 3408380, Z 136	Löydöt:	

Taustatiedot

sutigis

Ympäristön kuvaus

Kivisen vaaran pohjoisrinne, jossa kasvaa mäntymetsä. Kohteen koillispuolella virtaa Kienajajoki.

Kohteen kuvaus

Paikalla on 2,5 x 3 metrin kokoinen hirsisalvoskämpä, jonka ovi on eteläseinän keskellä. Ovi on tehty lankuista. Uuni sijaitsee rakennelman kaakkoiskulmassa ja se on tehty luonnonkivistä, joiden välissä on savirappaus. Hirret on kirveellä katkottu. Parhaimmillaan rakenteesta on 11 hirsikertaa jäljellä ja hirsien välissä on sammalriive. Hirret ovat molemmin puolin salvattu. Katto on tehty kirveellä halkaistuista laudoista. Rakennelman päällä kasvaa koivu ja seinän vieressä mäntyjä.

Kohteen rajaus

Kohde rajautuu pistemäisesti kämpän keskeltä mitattuun gps pisteeseen.

Tulkinta

Piilopirtti

Lisätietoja**Toimenpiteet****Tarkastukset**

Tila: 3 Toteutettu Laji: 6 Suojeluarvojen tarkastus Tarkastusvuosi: 2012
Tarkastuspvm: 24.6.2012 Tarkastaja: T. Karjalainen
Kuvaus:

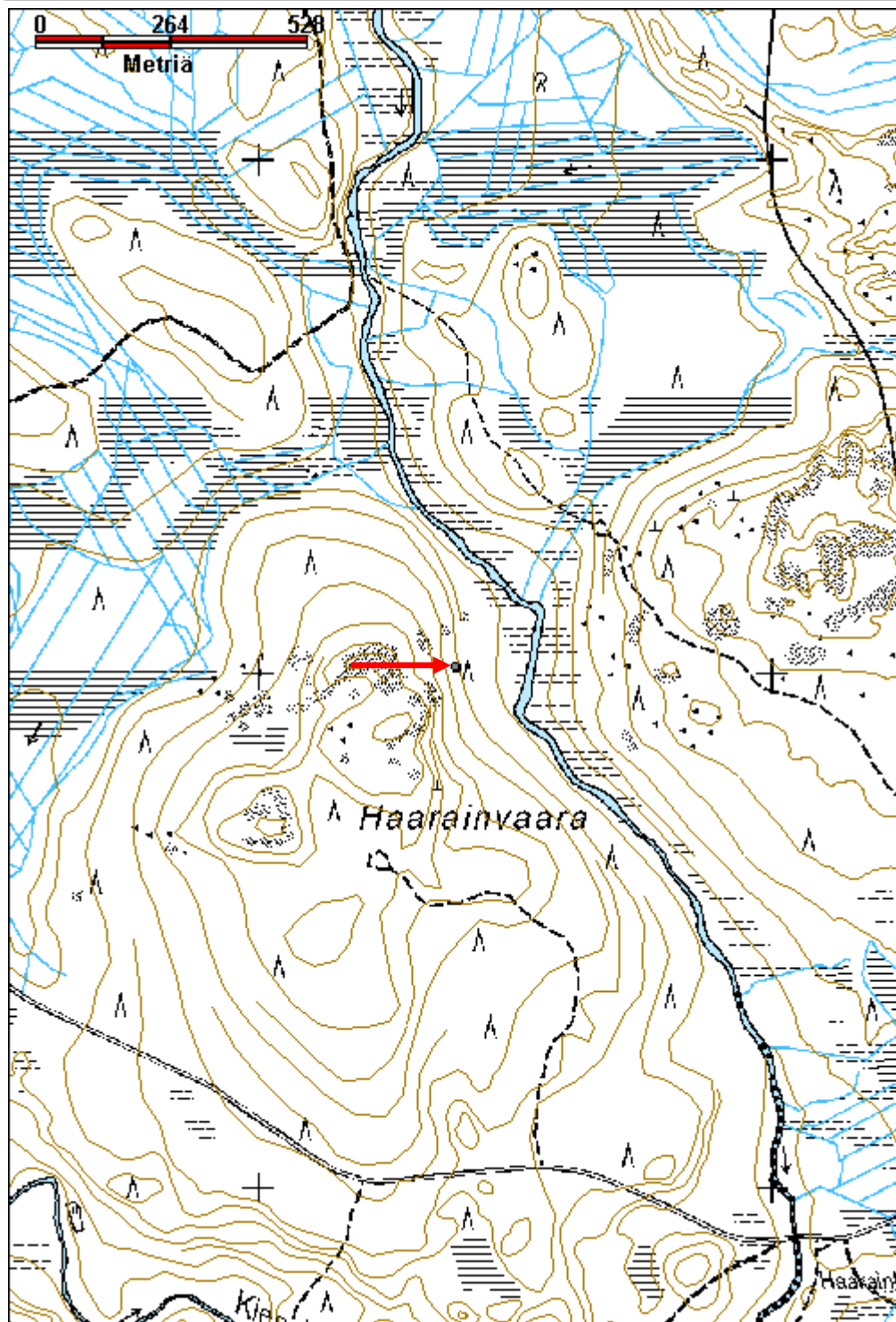
Viranomaisrekisterinro:		Kunto:	1 Hyvä
		Olotila:	2 Ei käytössä
Arvotus:	8 Muu suojeluarvo	Kohteen suojelu:	9 Muu suojeluarvo

Selitys:	Selitys:
Ympäristön suojelu:	0 Ei määritelty
Selitys:	



Pienessä kämpässä on ollut kivi-uuni, joka on savella rapattu.

Kohdetyyppi:	1 Asuinpaikat	Copyright:	© Metsähallitus 2008 © Maanmittauslaitos 1/MML/08
Koordinaatit:	X 7432012, Y 3408380, Z 136	Mittakaava:	1:10000



Seljanoja 2 kämppä jäännös

MH-tunnus: 151986

Kohdetyyppi:	1 Asuinpaikat	Haltija:	181 Metsätalous Länsi-Lappi
Ajoitus:	7116 Uusi aika	Ylläpitäjä:	181 Metsätalous Länsi-Lappi
Rakentamisvuosi:		Kunta:	698 Rovaniemi
Lukumäärä:	1		

Koordinaattiselitys:		Geometria tuotettu:	4 Gps-mittaus, korjaamaton
Koordinaatit:	X 7424687, Y 3448260, Z 188	Löydöt:	

Taustatiedot

Sutigis

Ympäristön kuvaus

Kohde sijaitsee Lomperovaaran pohjoisrinteellä hiekkarinteessä, jossa kasvaa mäntymetsä. Kohteen eteläpuolella 20 metrin etäisyydellä kulkee hiekkatie. Kämpän raunio näkyy tielle. Maasto on hiekkakangasta ja kämppä sijaitsee terassin päällä. Alueella kasvaa harvennettu mäntymetsä.

Kohteen kuvaus

Paikalla on 26 x 7,5 metrin kokoinen kämpän raunio, jonka pitkät sivut kulkevat idästä länteen. Koillis- ja luoteiskulmissa on suurista luonnonkivistä tehty 2 x 2 x 1 metrin kokoiset uuninkiukaat. Rakennuksessa on ollut neljä samansuuruista huonetta, joiden väliseinät kulkevat lyhyiden sivujen suuntaisesti. Kurkihirsi kulkee keskellä pitkien sivujen suuntaisesti ja sen päällä on kirveellä halkaistuja lautoja. Pyöröhirret on kirveellä ja sahalla katkaistuja ja nurkissa on 5 - 6 hirsikertaa jäljellä. Kämpän kohdalla alarinteessä 20 metrin etäisyydellä kämpästä on lähde.

Kohteen rajaus

Kohde rajautuu aluemaisesti kämpän raunioiden ylle.

Tulkinta

Metsätyökämpä

Lisätietoja

Samalla hiekkaterassilla on pyyntikuoppa reiskano 151980 ja muinaisjäännösrekisterin merkintä rekisterinumero 699010539 Kiristäjänselkä N historiallisen ajan asuinpaikka, joka on ns. lappalaisasuinpaikka. Paikalta on löytynyt liesikiveyksiä.

Toimenpiteet

Tarkastukset

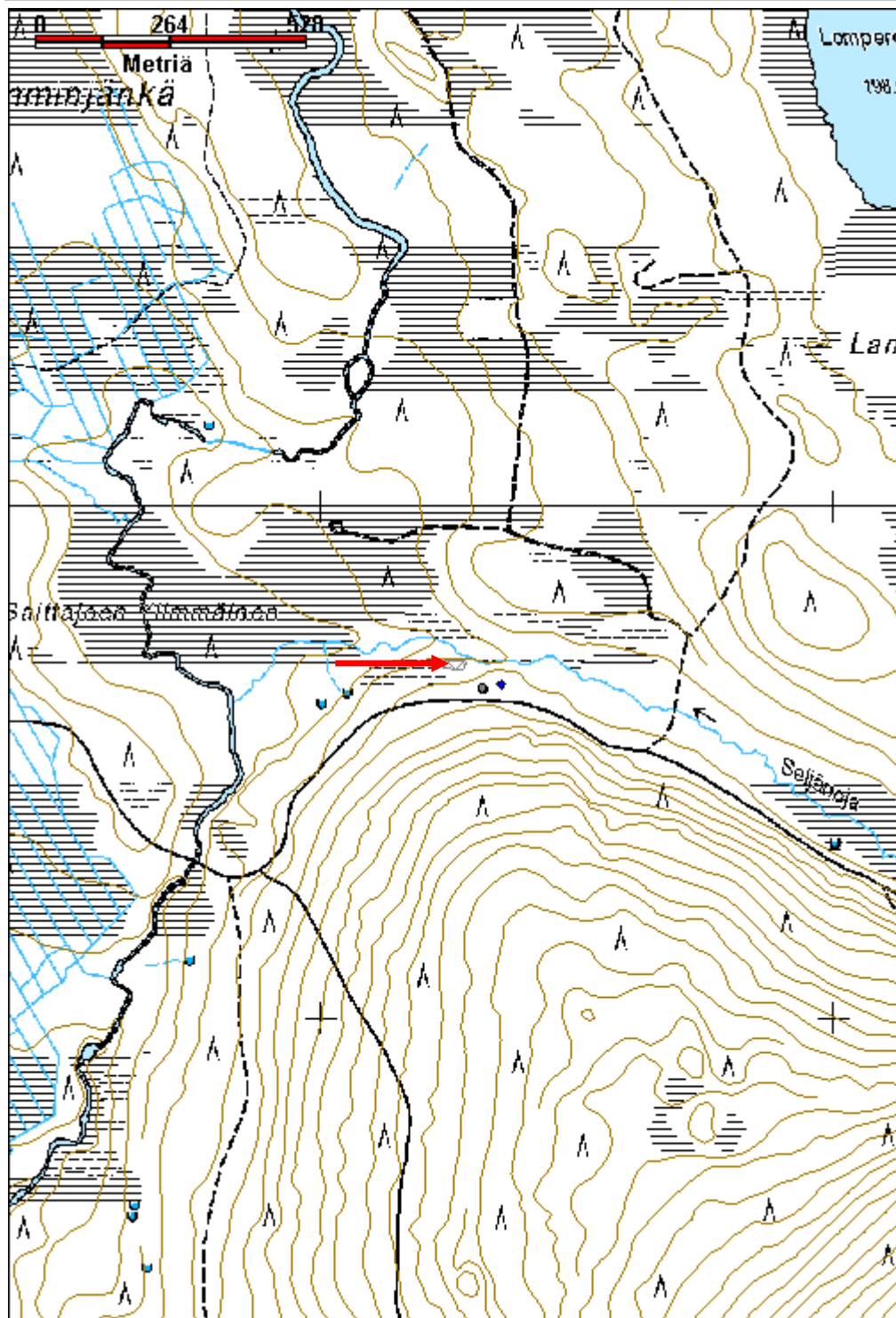
Tila: 3 Toteutettu Laji: 6 Suojeluarvojen tarkastus Tarkastusvuosi: 2012
Tarkastuspvm: 26.6.2012 Tarkastaja:
Kuvaus:

Viranomais- rekisterinro:		Kunto:	2 Keskinertainen
Arvotus:	8 Muu suojeluarvo	Olotila:	2 Ei käytössä
Selitys:		Kohteen suoja:	9 Muu suojeluarvo
		Selitys:	
Ympäristön suoja:	0 Ei määritelty		
Selitys:			



Kuvan taustalla uunin raunio rakennelman nurkassa.

Kohdetyyppi:	1 Asuinpaikat	Copyright:	© Metsähallitus 2008 © Maanmittauslaitos 1/MML/08
Koordinaatit:	X 7424687, Y 3448260, Z 188	Mittakaava:	1:10000



Kaljapalo kämppä jäännös

MH-tunnus: 151999

Kohdetyyppi:	1 Asuinpaikat	Haltija:	181 Metsätalous Länsi-Lappi
Ajoitus:	7116 Uusi aika	Ylläpitäjä:	181 Metsätalous Länsi-Lappi
Rakentamisvuosi:		Kunta:	698 Rovaniemi
Lukumäärä:	6		

Koordinaattiselitys:		Geometria tuotettu:	4 Gps-mittaus, korjaamaton
Koordinaatit:	X 7443639, Y 3408929, Z 182	Löydöt:	

Taustatiedot

sutigis

Ympäristön kuvaus

Kohde sijaitsee mäntyä kasvavalla hiekkakankaalla soiden välissä. Kohteen lounaispuolella on ajoura ja kaakkoispuolella hiekkatien päätesilmukka.

Kohteen kuvaus

Paikalla on Kämpä pisteessä x 3408899, y 7443612, jonka koko on 14 x 6 metriä. Pitkät sivut kulkevat idästä länteen. Kämpän keskellä on punatiilinen uunin raunio. Rakennelman länsipäässä on 4 metrin pituiset rinnakkaiset huoneet. Seinien paikat erottuvat metrin vahvuisena multapenkinä. Multapenkien välissä lattian alla on kuopat, joista maa on penkkeihin otettu. Maassa näkyy pyöröhirsä ja myös sahattuja parruja. Rakennelman päällä kasvaa nuoria mäntyjä. Pohjalla on myös betonilaatta.

Rakennelma 2 on kaivo pisteessä x 3408907, y 7443620. Kaivon koko on 1,5 x 1,5 x 2 metriä. Kaivon seinissä on hirsikehikko ja ympärillä maavalli.

Rakennelma 3 sijaitsee pisteessä x 3408903, y 7443641. Kohdassa on neljä kuoppaa, joiden koko on 2 x 2 metriä ja syvyys 1,2 metriä. Kuopissa on lahonneita puurakenteita ja maavalli ympärillä. Mahdollisesti paikalla on ollut rakennus, mutta muoto on epäselvä. Päällä kasvaa mäntyjä.

Rakennelma 4 on wc pisteessä x 3408891, y 7443656. Rakennelman koko on 1,5 x 2 metriä. Rakenne on laudasta ja katolla on kattohuopa. Wc on kolmepytyinen ja kaksiovinen. Penkit on maalattu ruskeaksi.

Rakennelma 5 on jokin rakennuksen jäännös pisteessä x 3408909, y 7443667. Rakennelman koko on 7 x 9 metriä. Pitkät sivut kulkevat pohjoisesta etelään. Rakennuksesta on jäljellä luonnonkivijalkaa turvepenkin seassa ja pala kattohuopaa. Päällä kasvaa koivikko.

Rakennelma 6 on sauna pisteessä x 3408966, y 7443644. Koko on 3,5 x 4,5 metriä. Pitkät sivut kulkevat pohjoisesta etelään. luoteiskulmassa on Porin Mainion pata ja lounaiskulmassa on 2 x 2 metrin kokoinen betonilaatta, jossa on ollut rautainen kiuas. Seinät erottuvat metrin vahvuisena multapenkinä. Päällä kasvaa mäntyjä ja raita. Sauna sijaitsee suon reunassa.

Kohteen rajaus

Kohde rajautuu aluemaisesti rakennelmista mitattujen gps pisteiden ylle.

Tulkinta

Kämpä sivurakennuksineen on purettu, vain wc on edelleen pystyssä.

Lisätietoja***Toimenpiteet******Tarkastukset***

Tila: 3 Toteutettu Laji: 6 Suojeluarvojen tarkastus Tarkastusvuosi: 2012
 Tarkastuspvm: 28.6.2012 Tarkastaja: T. Karjalainen
 Kuvaus:

**Viranomais-
rekisterinro:**

Kunto: 3 Huono

Arvotus: 8 Muu suojeluarvo

Olotila: 2 Ei käytössä

**Kohteen
suojelu:** 9 Muu suojeluarvo

Selitys:

Selitys:

**Ympäristön
suojelu:**

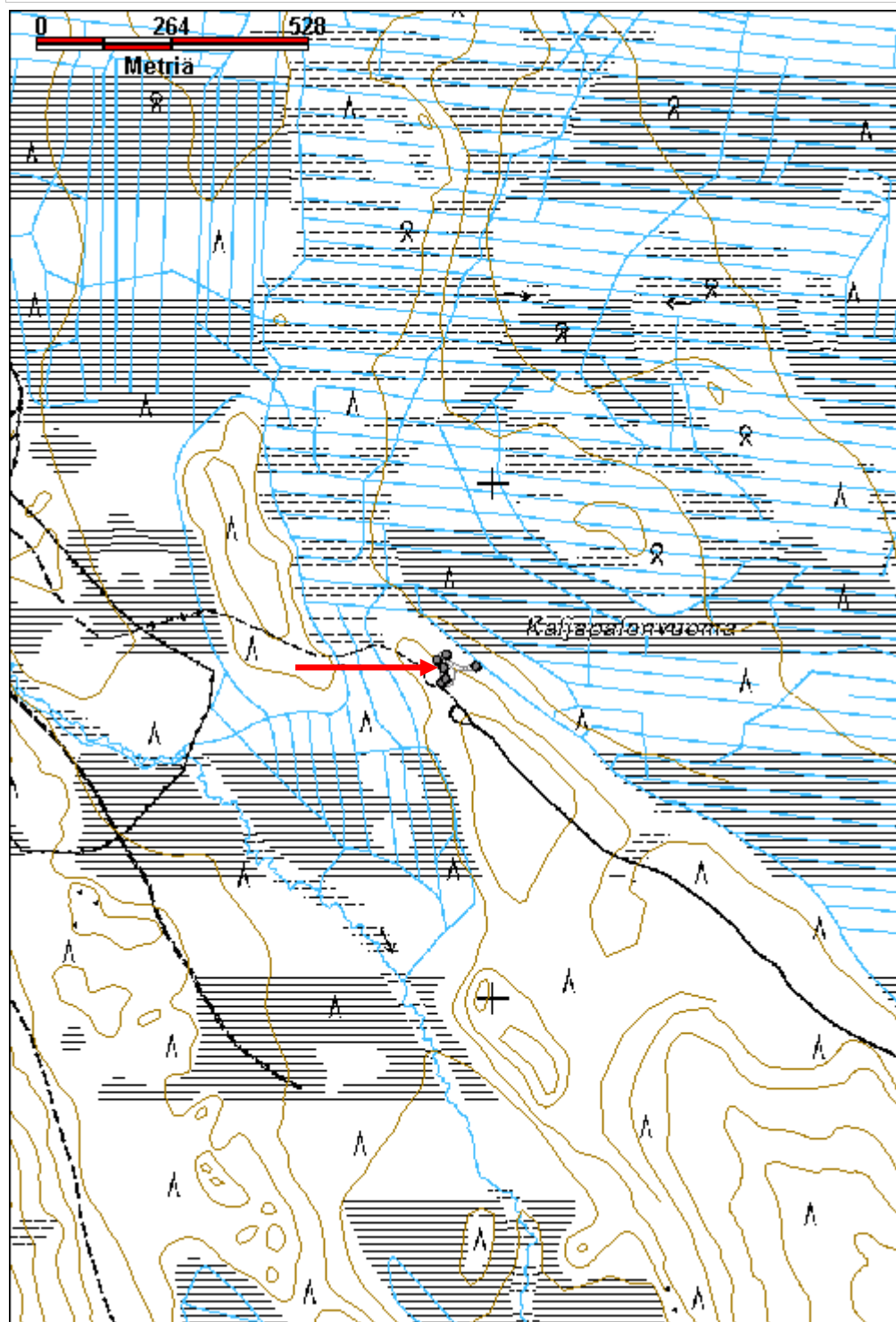
0 Ei määritelty

Selitys:



Kämpästä on jäljellä multapenkki, jonka päällä kasvaa mäntyjä.

Kohdetyyppi:	1 Asuinpaikat	Copyright:	© Metsähallitus 2008 © Maanmittauslaitos 1/MML/08
Koordinaatit:	X 7443639, Y 3408929, Z 182	Mittakaava:	1:10000



Liivalampi kämppä jäännös

MH-tunnus: 152220

Kohdetyyppi:	1 Asuinpaikat	Haltija:	181 Metsätalous Länsi-Lappi
Ajoitus:	7116 Uusi aika	Ylläpitäjä:	181 Metsätalous Länsi-Lappi
Rakentamivuosi:		Kunta:	698 Rovaniemi
Lukumäärä:	11		

Koordinaattiselitys:		Geometria tuotettu:	4 Gps-mittaus, korjaamaton
Koordinaatit:	X 7436683, Y 3407849, Z 143	Löydöt:	

Taustatiedot

sutigis

Ympäristön kuvaus

Kohde sijaitsee suon reunalla moreenimaassa. Itään nousevassa rinteessä kasvaa mäntymetsä.

Kohteen kuvaus

Seuraavassa luettelossa on lyhyt kuvaus paikalta löytyneistä 11 kämpästä:

Kämpä 1 sijaitsee pisteessä x 3407859, y 7436651. Rakennelman koko on 3 x 3 metriä. Kämpän ala on kaivettu kuoppa, jonka seinissä on hirsikehikko.

Kämpä 2 pisteessä x 3407851, y 7436648. Kämpässä on sama rakenne kuin kämpässä 1.

Kämpä 3 pisteessä x 3407847, y 7436654. Koko on 4 x 5. Pitkät sivut kulkevat koillisesta lounaaseen. Kurkihirsi kulkee pitkien sivujen suuntaan. Hirsikehikko näkyy maan pinnalle nurkissa. Rakennus on puoli metriä syvässä kuopassa ja sen päällä kasvaa kuusia.

Kämpä 4 pisteessä x 3407850, y 7436636. Kämpässä on samanlainen rakenne kuin 1 ja 2 kämpissä.

Kämpä 5 pisteessä x 3407843, y 7436640. Koko on 4,5 x 4 metriä. Pitkät seinät kulkevat luoteispohjoisesta lounaisetelään. Rakennelmassa on 4 hirsikertaa. Kämpä on rakennettu kokonaan maan päälle. Pyöröhirret on nurkista salvattu molemmin puolin. Oviaukko on länsiseinän keskellä ja se avautuu suolle. katossa on ollut ainakin pyöreitä riukuja. Rakennelmassa on kirveellä ja sahalla katkottu hirret.

Kämpä 6 pisteessä x 3407829, y 7436698. Koko on 4 x 4 metriä. Rakennus on tehty salvatuista pyöröhirsistä, jotka on katkottu sahalla. Riiveenä on sammal ja rakenteissa on nauvoja.

Kämpä 7 pisteessä x 3407829, y 7436713. Koko on 3,5 x 4 metriä. Länsikulmassa on 2 x 2 metrin kokoinen kiuas. Kurkihirsi kulkee pohjoisesta etelään. Rakennus sijaitsee metrin syvässä kuopassa.

Kämpä 8 pisteessä x 3407820, y 7436727. Koko on 3 x 3 metriä. Rakennelman koko on 3 x 3 metriä. Kämpän ala on kaivettu kuoppa, jonka seinissä on hirsikehikko. Etelänurkassa on tulisija.

Rakenne 9 pisteessä x 3407812, y 7436705. koko on 6 x 4 metrin alue, jolla on lahoja hirsiiä pienen niittypihan keskellä. Rakennelma ei ilmeisesti ole ollut rakennus vaan se muistuttaa siltaa.

Kämppä 10 pisteessä x 3407808, y 7436719. koko on 4 x 5 metriä. Rakennelmassa on metrin syvyinen kuoppa, jonka sisäseinissä on hirsikehikko.

Kämppä 11 pisteessä x 3407792, y 7436730. Hirsirakennus, joka sijaitsee kokonaan maan päällä. Koko on 5 x 3 metriä. Seinissä on molemmin puolin salvetut pyöröhirret, jotka on katkottu kirveellä ja sahalla. Katto on tehty ri'uisista. Rakennelman päällä kasvaa kuusia ja koivuja.

Kohteen rajaus

Kohde rajautuu aluemaisesti kämpistä mitattujen gps pisteiden ylle.

Tulkinta

Kämppien merkitys jäi epäselväksi. Pienet lähekkäin sijaitsevat kämpät voivat olla vankileirin jäännöksiä.

Lisätietoja

Kämppien päällä kasvaa puustoa, joka tulisi poistaa.

Toimenpiteet

Tarkastukset

Tila: 3 Toteutettu Laji: 6 Suojeluarvojen tarkastus Tarkastusvuosi: 2012
Tarkastuspvm: 29.6.2012 Tarkastaja: T. Karjalainen
Kuvaus:

**Viranomais-
rekisterinro:**

Kunto: 2 Keskinertainen

Olotila: 2 Ei käytössä

Arvotus: 8 Muu suojeluarvo

**Kohteen
suojelu:** 9 Muu suojeluarvo

Selitys:

Selitys:

**Ympäristön
suojelu:**

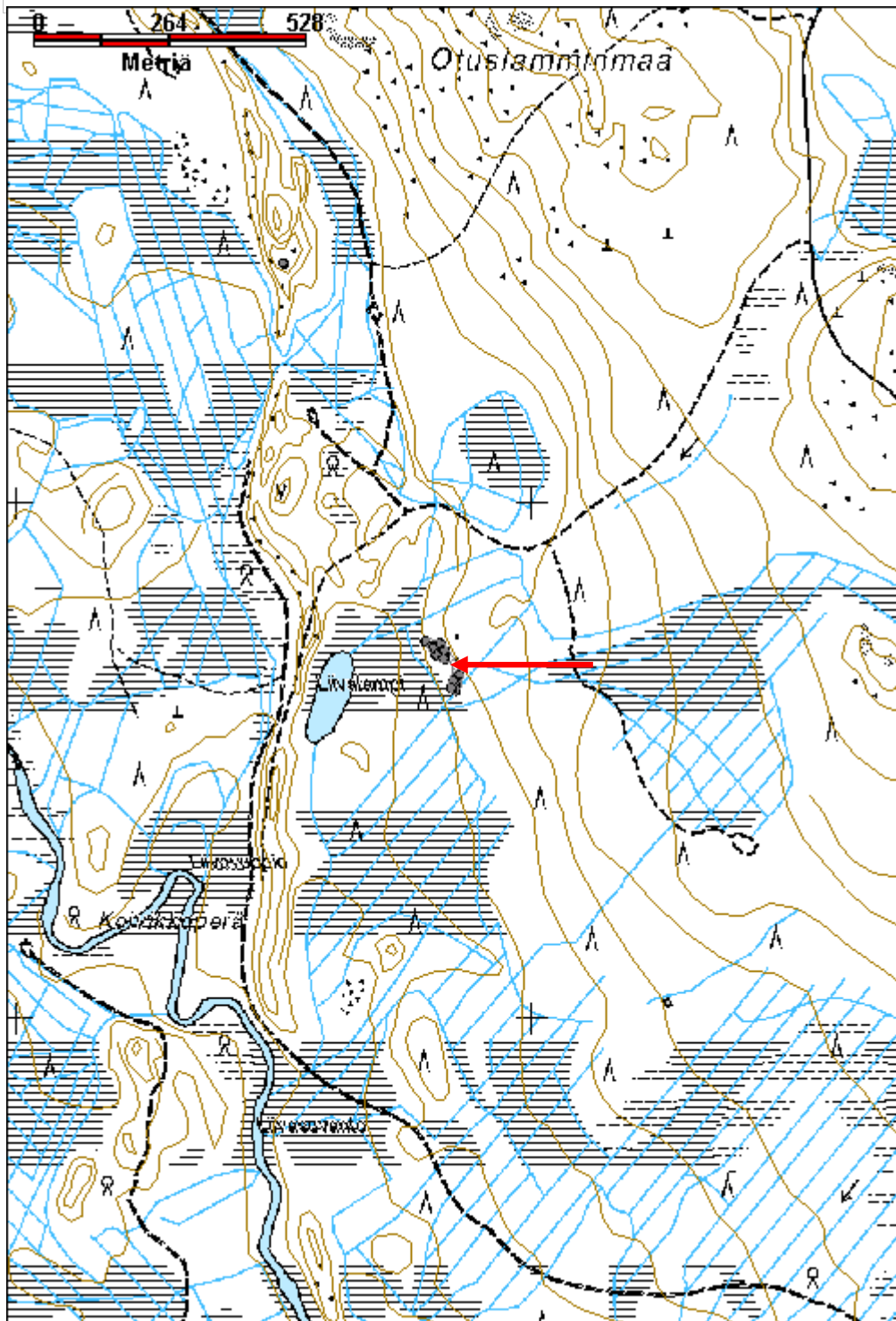
0 Ei määritelty

Selitys:



Alueella on 11 samantyyppistä asumuksen pohjaa lähellä toisiaan.

Kohdetyyppi:	1 Asuinpaikat	Copyright:	© Metsähallitus 2008 © Maanmittauslaitos 1/MML/08
Koordinaatit:	X 7436683, Y 3407849, Z 143	Mittakaava:	1:10000



Napinoja kämppä jäännös

MH-tunnus: 152273

Kohdetyyppi:	1 Asuinpaikat	Haltija:	181 Metsätalous Länsi-Lappi
Ajoitus:	7116 Uusi aika	Ylläpitäjä:	181 Metsätalous Länsi-Lappi
Rakentamisvuosi:		Kunta:	698 Rovaniemi
Lukumäärä:	3		

Koordinaattiselitys:		Geometria tuotettu:	4 Gps-mittaus, korjaamaton
Koordinaatit:	X 7434917, Y 3465061, Z 203	Löydöt:	

Taustatiedot

sutigis

Ympäristön kuvaus

Suohon laskeva moreenikangas, jossa kasvaa mäntymetsä. Kämpän piha kasvaa heinää.

Kohteen kuvaus

Paikalla on 9 x 5 metrin kokoisen kämpän jäännös pisteessä x 3465042, y 7434919, jonka pitkät sivut kulkevat idästä länteen ja puolivälissä on väliseinä. Koillisnurkassa on 2 x 1 x 1 metrin kokoinen uunin raunio. Seinät erottuvat turvepenkinä ja paikoin lahoina hirsinä.

Rakennuksesta itään 35 metriä on toisen rakennuksen raunio pisteessä x 3465042, y 7434919, jonka koko on 5 x 5 metriä. Rakennuksen seinät erottuvat hirsikehikkona ja multapenkinä. lounaiskulmassa on 2 x 2 metrin kokoinen luonnonkiviraunio, jonka korkeus on 1 metri. Uunin kylmämuurausholvaus on osittain säilynyt. Rakennus on sauna.

Saunasta 3 metriä etelään on 2 x 2 metrin kokoinen kuoppa ylärinteessä. Kuoppa on mahdollisesti kellarin jäännös.

Kohteen rajaus

Kohde rajautuu aluemaisesti rakenteista mitattujen gps pisteiden ylle.

Tulkinta

Metsätyökämpä, sauna ja kellari.

Lisätietoja

Toimenpiteet

Tarkastukset

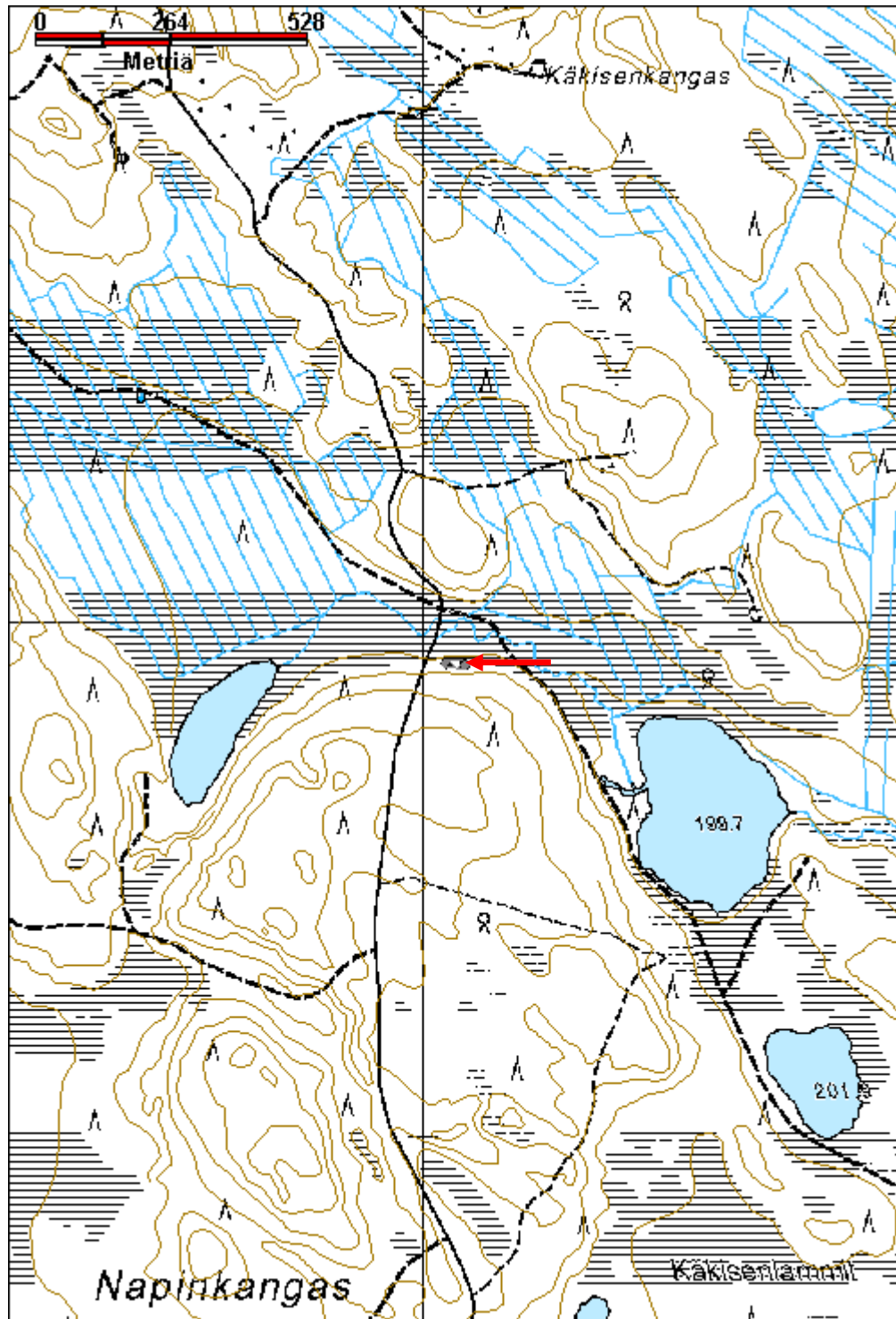
Tila: 3 Toteutettu Laji: 6 Suojeluarvojen tarkastus Tarkastusvuosi: 2012
 Tarkastuspvm: 2.8.2012 Tarkastaja: T. Karjalainen
 Kuvaus:

Viranomais- rekisterinro:		Kunto:	3 Huono
Arvotus:	8 Muu suojeuarvo	Olotila:	2 Ei käytössä
Selitys:		Kohteen suoja:	9 Muu suojeuarvo
		Selitys:	
Ympäristön suoja:	0 Ei määritelty		
Selitys:			



Rakennuksen 2 uunin raunio, jossa on osa holvirakennetta jäljellä.

Kohdetyyppi:	1 Asuinpaikat	Copyright:	© Metsähallitus 2008 © Maanmittauslaitos 1/MML/08
Koordinaatit:	X 7434917, Y 3465061, Z 203	Mittakaava:	1:10000



Haarainkoski kämppä jäännös

MH-tunnus: 152277

Kohdetyyppi:	1 Asuinpaikat	Haltija:	181 Metsätalous Länsi-Lappi
Ajoitus:	7116 Uusi aika	Ylläpitäjä:	181 Metsätalous Länsi-Lappi
Rakentamisvuosi:		Kunta:	698 Rovaniemi
Lukumäärä:	3		

Koordinaattiselitys:		Geometria tuotettu:	4 Gps-mittaus, korjaamaton
Koordinaatit:	X 7430744, Y 3409057, Z 124	Löydöt:	

Taustatiedot

Uusi havainto

Ympäristön kuvaus

Taapajoki kulkee kohteen länsipuolelta. Kohteen maasto on sekametsä moreenimaalla.

Kohteen kuvaus

Kämppä 1 sijaitsee pisteessä x, y. Paikalla on 12 x 7,5 metrin kokoinen kämpän pohja, jonka pitkät sivut kulkevat pohjoisesta etelään. Pohjoispäästä 4 metrin etäisyydellä on väliseinä lyhyiden sivujen suuntaisesti. Koillisnurkassa on luonnonkivinen kiukaanraunio, jonka koko on 2 x 1 x 0,5 metriä. Etelähuoneen keskellä on samanlainen raunio. Seinien paikat erottuvat turve ja hiekkapenkkinä, jonka leveys on 0,5 metriä ja korkeus 40 cm. Kämpän sisällä kasvaa koivun ja männyn taimia runsaasti. Kämpän sisällä on palaneita uunin rauta-arinoita sekä puna- ja harmaatiiliä.

Rakennuksesta 1 itään 25 metriä on toinen rakennus, jonka mitat ovat 3,5 x 9 metriä. Pitkät sivut kulkevat pohjoisesta etelään. Seinät erottuvat pienenä turvevallina ja rakennuksen sijalla on niittyaukea. Luultavasti kyseessä on kämpän tallirakennuksen jäännös. Rakennelma sijaitsee pisteessä x 3409097, y 7430738.

Rakennus 3 on sauna Taapajoen varressa pisteessä x 3409019, y 7430751. Saunasta 10 metriä etelään virtaa joki. Saunan padan kivimuuri, joka on muurattu luonnonkivistä laastilla, on edelleen jäljellä. Uunin koko on 1,3 x 1,7 metriä ja korkeus on metri. Vieressä on saunan rautainen kaminauuni. Uunista 5 metriä etelään on rakennuksen pohja, jonka koko on 6 x 5 metriä. Pitkät sivut kulkevat pohjoisesta etelään. Seinät erottuvat metrin turvevalleina. Rakennelma sijaitsee pisteessä x 3409011, y 7430740.

Tallista 7 metriä lounaaseen on maakuoppa, jossa on kaminan torvia.

Kämpän piha on kämpän ja Taapajoen välissä ja se erottuu niittynä, jonka läpi kulkee ajoura.

Kohteen rajaus

Kohde rajautuu aluemaisesti rakennelmista mitattujen gps pisteiden ylle.

Tulkinta

Metsätyökämpän raunio sivurakennuksineen.

Lisätietoja

Toimenpiteet**Tarkastukset**

Tila: 3 Toteutettu Laji: 6 Suojeluarvojen tarkastus Tarkastusvuosi: 2012
 Tarkastuspvm: 6.8.2012 Tarkastaja: T. Karjalainen
 Kuvaus:

**Viranomais-
rekisterinro:**

Kunto: 3 Huono

Arvotus: 8 Muu suojeluarvo

Olotila: 2 Ei käytössä

**Kohteen
suojelu:** 9 Muu suojeluarvo

Selitys:

Selitys:

**Ympäristön
suojelu:**

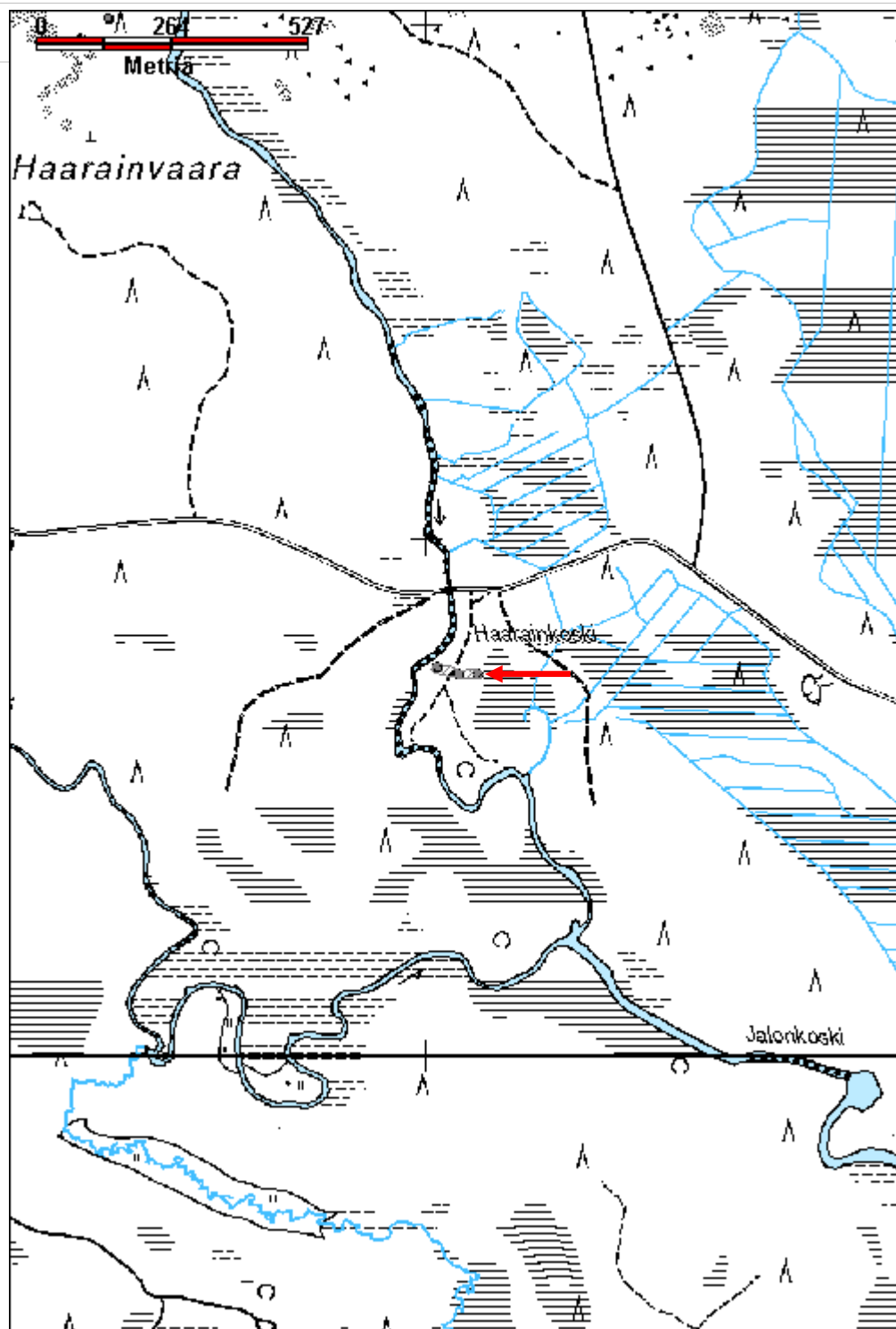
0 Ei määritelty

Selitys:



Kämpän hirret ovat koivikon peitossa.

Kohdetyyppi:	1 Asuinpaikat	Copyright:	© Metsähallitus 2008 © Maanmittauslaitos 1/MML/08
Koordinaatit:	X 7430744, Y 3409057, Z 124	Mittakaava:	1:10000



Hongikkovuoma 3 kämpä jäännös

MH-tunnus: 152282

Kohdetyyppi:	1 Asuinpaikat	Haltija:	181 Metsätalous Länsi-Lappi
Ajoitus:	7116 Uusi aika	Ylläpitäjä:	181 Metsätalous Länsi-Lappi
Rakentamisvuosi:		Kunta:	698 Rovaniemi
Lukumäärä:	2		

Koordinaattiselitys:		Geometria tuotettu:	4 Gps-mittaus, korjaamaton
Koordinaatit:	X 7429901, Y 3412433, Z 119	Löydöt:	

Taustatiedot

Löytyi inventoinnissa.

Ympäristön kuvaus

Kohde sijaitsee hiekkaisella mäntykankaalla suon reunassa. Rakennelmien välistä kulkee hiekkatie ja tien reunasta on ilmeisesti myös otettu hiekkaa rakentamiseen.

Kohteen kuvaus

Rakennelma 1 on kämpän jäännös pisteessä x 3412435, y 7429924. Rakennelman koko on 14 x 7 metriä. Pitkät sivut kulkevat pohjoisesta etelään. Rakennelmasta erottuu yksi laho hirsikerta ja sen keskellä on kiviraunio, jonka koko on 3 x 1,5 metriä. Rakennelman päällä kasvaa tiheänä männyn taimia.

Pisteessä x 3412440, y 7429934 on rakennelma 2, joka on 5 x 6 metrin kokoisen kämpän jäännös. Rakennelmasta on näkyvissä multapenkki seinien paikalla ja kirveellä veistetyt kattohirret. Pohjoisnurkassa on 1 x 1 metrin kokoinen kiuas, joka on rakennettu luonnonkivistä ja punatiilistä. Rakennus on ilmeisesti ollut pääkämpän yhteyteen tehty saunarakennus.

Kohteen rajaus

Kohde rajautuu aluemaisesti rakennelmista mitattujen gps pisteiden ylle.

Tulkinta

Metsätyökämpän ja saunan raunio.

Lisätietoja***Toimenpiteet******Tarkastukset***

Tila: 3 Toteutettu Laji: 6 Suojeluarvojen tarkastus Tarkastusvuosi: 2012
Tarkastuspvm: 6.8.2012 Tarkastaja: T. Karjalainen
Kuvaus:

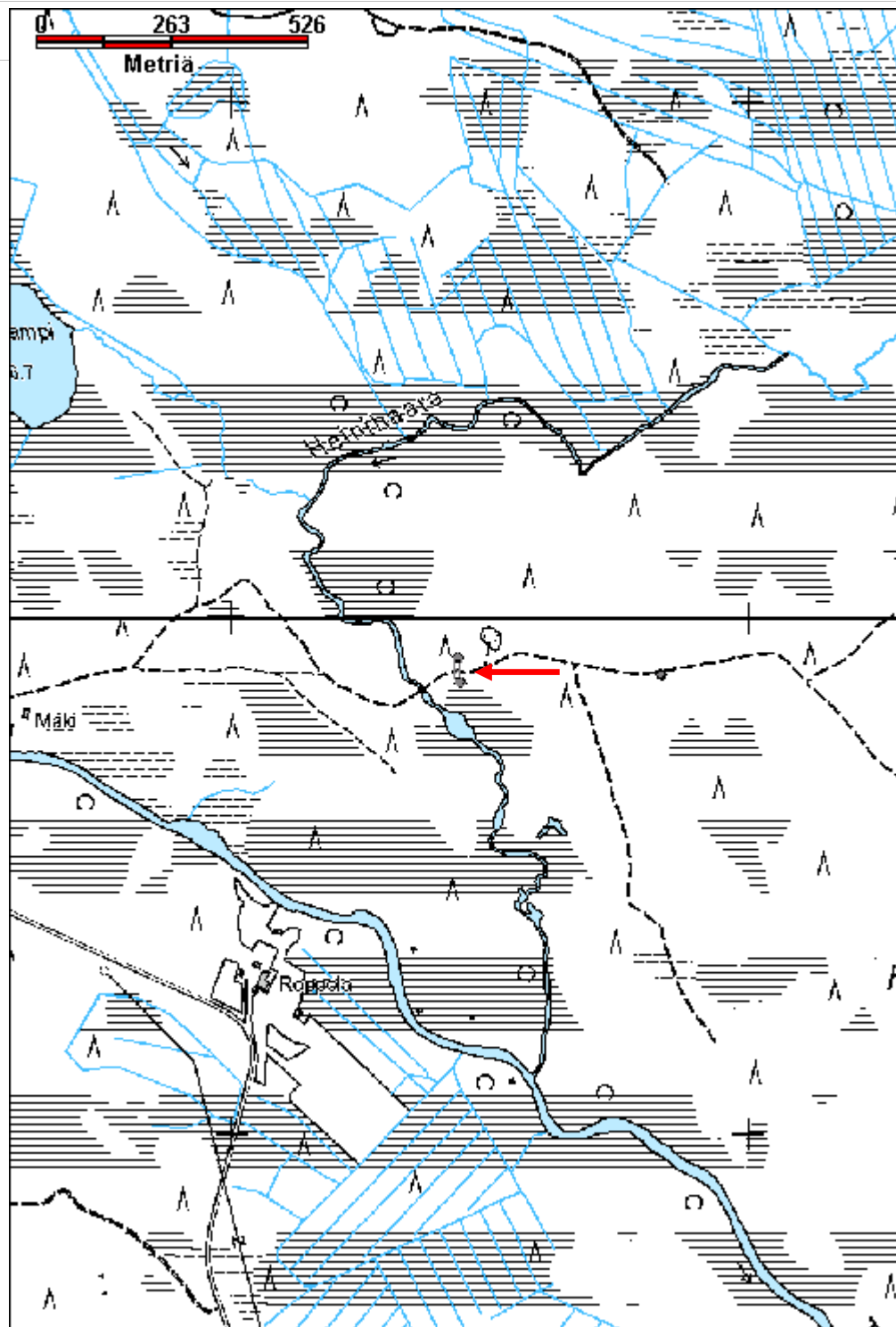
Viranomais-**Kunto:** 3 Huono

rekisterinro:		Olotila:	2 Ei käytössä
Arvotus:	99 Ei suojeluarvoa	Kohteen suojelu:	99 Ei suojeluarvoa
Selitys:		Selitys:	
Ympäristön suojelu:	0 Ei määritelty		
Selitys:			



Kämpästä on jäljellä maatuvia hirssiä ja kattolautoja.

Kohdetyyppi:	1 Asuinpaikat	Copyright:	© Metsähallitus 2008 © Maanmittauslaitos 1/MML/08
Koordinaatit:	X 7429901, Y 3412433, Z 119	Mittakaava:	1:10000



Pitkäniemi 2 kämppä jäännös	MH-tunnus: 152383
------------------------------------	--------------------------

Kohdetyyppi:	1 Asuinpaikat	Haltija:	181 Metsätalous Länsi-Lappi
Ajoitus:	7116 Uusi aika	Ylläpitäjä:	181 Metsätalous Länsi-Lappi
Rakentamisvuosi:		Kunta:	698 Rovaniemi
Lukumäärä:	3		

Koordinaattiselitys:	Geometria tuotettu: 4 Gps-mittaus, korjaamaton
Koordinaatit: X 7427011, Y 3447701, Z 193	Löydöt:

Taustatiedot

uusi havainto

Ympäristön kuvaus

Kohde sijaitsee Saittajärveen etelästä laskeutuvassa Pitkäniemen kärjessä. Maaperä on moreenia ja siinä kasvaa mäntymetsä

Kohteen kuvaus

Paikalla on kämppä kohdepisteessä, joka erottuu neliön muotoisena maapenkkinä. Penkki on 50 cm paksu ja 40 cm korkea. Maapenkin koko on 3 x 3 metriä ja rakennelman seinät kulkevat päiilman suuntiin. Kämpän kaakkoisnurkassa on uunin raunio, jonka seassa on maatyte. Raunio on 1 x 1 x 70 cm. Kämpän pohjoispuolella on kämpän purettu hirret kasassa. Hirret ovat pelkkahirsiä ja ne ovat molemmin puolin salvattu. Hirret on kirveellä ja sahalla katkottuja. Seassa on myös lautoja, joissa on nauvoja. Ovi on tehty sahatuista laudoista. Hirret eivät mahdollisesti ole multapenkin pienestä asumuspohjasta. Vieressä on aivan lahonneita vanhemman rakennuksen jäännöksiä.

Maakellari sijaitsee pisteessä x 3447692, y 7427021. Rakennelman koko on 2,5 x 3 metriä. Oviaukko on länteen järvelle. Sisällä on hirsikehikko, jonka ympärillä on turvekate. Ovensuun hirret on sahattu ja rakennelma vaikuttaisi nuoremmalta kuin kämpän pohja.

Savusauna sijaitsee pisteessä x 3447708, y 7427002. Sauna on purettu ja sen salvoshirret on kasattu molemmin puolin saunan kiuasta. Hirret ovat 2, 5 metriä pitkiä. kiuas on 1 x 70 x 60 cm kokoinen. Uunissa ei ole hormia ja holvirakenne on säilynyt. Uunin pesän suu on etelään.

Kohteen rajaus

Kohde rajautuu aluemaisesti havaittujen rakenteiden gps pisteiden ylle.

Tulkinta

Kohteessa on kämppä, kellari ja sauna, jotka ovat jo raunioituneet. Rakennelmat ovat ilmeisesti tehty kalastajien tarpeisiin.

Lisätietoja***Toimenpiteet***

Tarkastukset

Tila: 3 Toteutettu Laji: 6 Suojeluarvojen tarkastus Tarkastusvuosi: 2012

Tarkastuspvm: 8.8.2012 Tarkastaja: T. Karjalainen

Kuvaus:

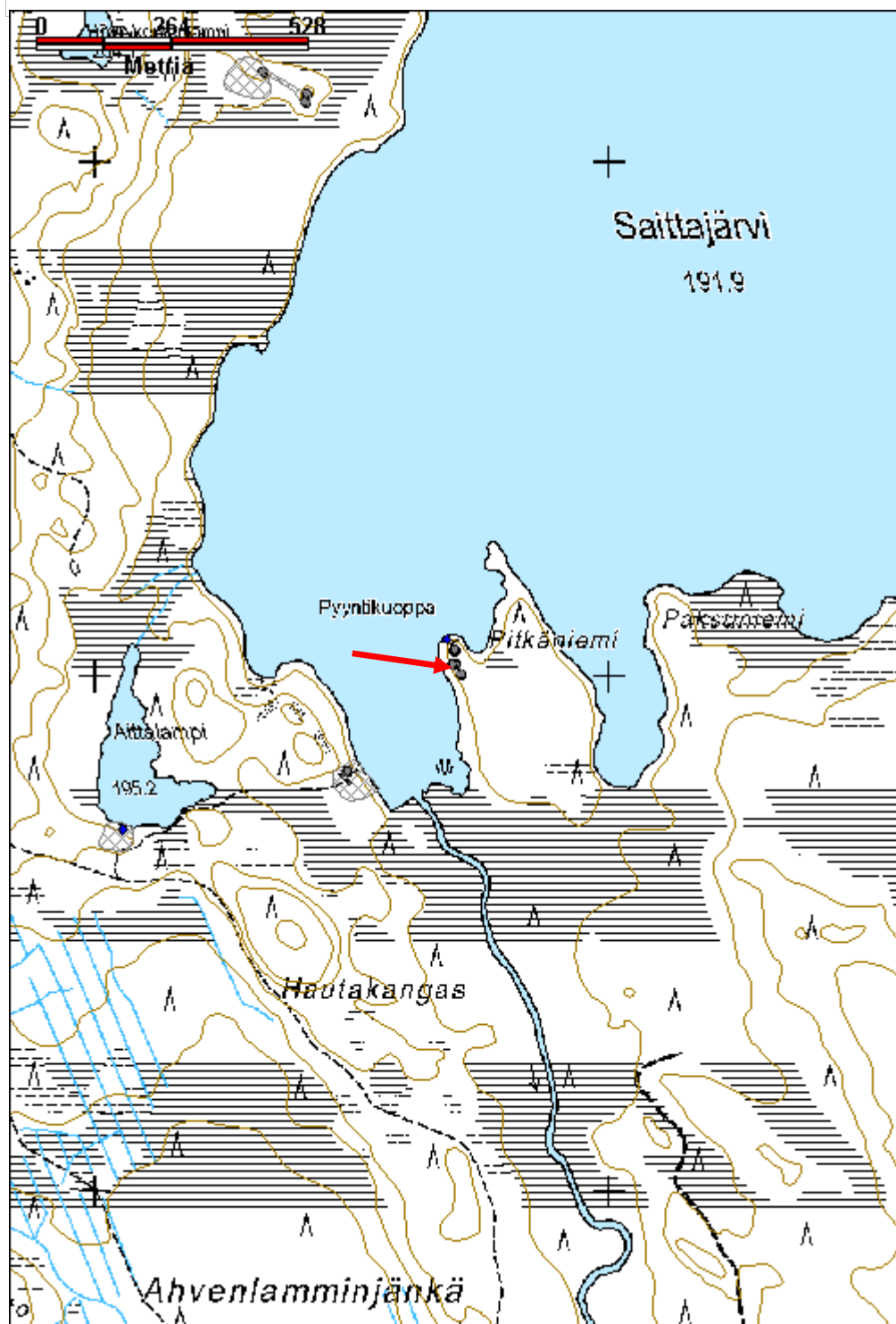
**Viranomais-
rekisterinro:****Kunto:** 2 Keskinertainen**Olotila:** 2 Ei käytössä**Arvotus:** 8 Muu suojeluarvo**Kohteen
suojelu:** 9 Muu suojeluarvo**Selitys:****Selitys:****Ympäristön
suojelu:**

0 Ei määritelty

Selitys:

Kämpän kellarin suuaukko on järvelle päin.

Kohdetyyppi:	1 Asuinpaikat	Copyright:	© Metsähallitus 2008 © Maanmittauslaitos 1/MML/08
Koordinaatit:	X 7427011, Y 3447701, Z 193	Mittakaava:	1:10000



Keskikangas kämppä jäännös	MH-tunnus: 152391
-----------------------------------	--------------------------

Kohdetyyppi:	1 Asuinpaikat	Haltija:	181 Metsätalous Länsi-Lappi
Ajoitus:	7116 Uusi aika	Ylläpitäjä:	181 Metsätalous Länsi-Lappi
Rakentamisvuosi:		Kunta:	698 Rovaniemi
Lukumäärä:	2		

Koordinaattiselitys:	Geometria tuotettu:
Koordinaatit:	4 Gps-mittaus, korjaamaton
X 7424264, Y 3445591, Z 183	Löydöt:

Taustatiedot

sutigis

Ympäristön kuvaus

Lounaaseen suohon laskeva Keskikankaan reuna, jossa kasvaa mänty- ja kuusimetsä. Rakennuksen 1 päällä kasvaa kuusia.

Kohteen kuvaus

Paikalla on kaksi rakennusten jäännöstä.

Pääkämpä sijaitsee pisteessä x 3445584, y 7424269 ja sen koko on 8 x 24 metriä. Pitkät seinät kulkevat luoteesta kaakkoon. Rakennuksessa on kolme lyhyiden sivujen suuntaista väliseinää, jotka jalkavat rakennuksen 4 yhtä suureen huoneeseen. Seinien paikat erottuvat turvevalleina ja nurkissa on molemmin puolin salvattuja hirsiiä, jotka ovat sahalla ja kirveellä katkottu. Yhdessä hirressä on tehdasnauloja. Luoteiskulmassa on 3 x 2,5 x 1 metrin kokoinen luonnonkivistä tehty kiuas. Päällä kasvaa 70 vuotta vanha kuusi. Lounaiskulmassa on 3 x 2,5 metrin kokoinen uuni, jossa on suuret laakakivet ja sen korkeus on 0,5 metriä.

Rakennuksesta 1 noin 7 metriä kaakkoon on pienempi rakennus, joka on ollut ilmeisesti sauna, koska siinä on vesilaari ja takaseinässä räppänä. Rakennus sijaitsee pisteessä x 3445597, y 7424262. Koko on 4 x 4 metriä. Rakennus on samansuuntainen kuin päärakennus. Kaakkoisnurkassa on 2 x 2 x 0,5 metrin kokoinen luonnonkivikiukaan raunio. Ovi on lounaisseinän keskellä. Ovi on 1 metrin korkuinen ja sen kohdalla on 4 hirsikertaa poikki. Parhaimmillaan rakennelmassa on 11 hirsikertaa jäljellä. Hirret on katkottu kirveellä ja sahalla. Katto on kirveellä molemmin puolin veistetyistä laudoista. Riiveenä on kunta. Lauteet ovat peräseinällä. Rakennus on mahdollisesti ollut savusauna, koska uuni on matala kasa ilman hormikiveystä.

Kohteen rajaus

Kohde rajautuu aluemaisesti kämpistä mitattujen gps pisteiden ylle.

Tulkinta

Metsätyökämpä ja sauna.

Lisätietoja

Puut poistettava rakennelmien yltä.

Toimenpiteet

Tarkastukset

Tila: 3 Toteutettu Laji: 6 Suojeluarvojen tarkastus Tarkastusvuosi: 2012
 Tarkastuspvm: 9.8.2012 Tarkastaja: T. Karjalainen
 Kuvaus:

**Viranomais-
rekisterinro:**

Kunto: 2 Keskinertainen

Arvotus: 8 Muu suojeluarvo

Olotila: 2 Ei käytössä

**Kohteen
suojaus:** 9 Muu suojeluarvo

Selitys:

Selitys:

**Ympäristön
suojaus:**

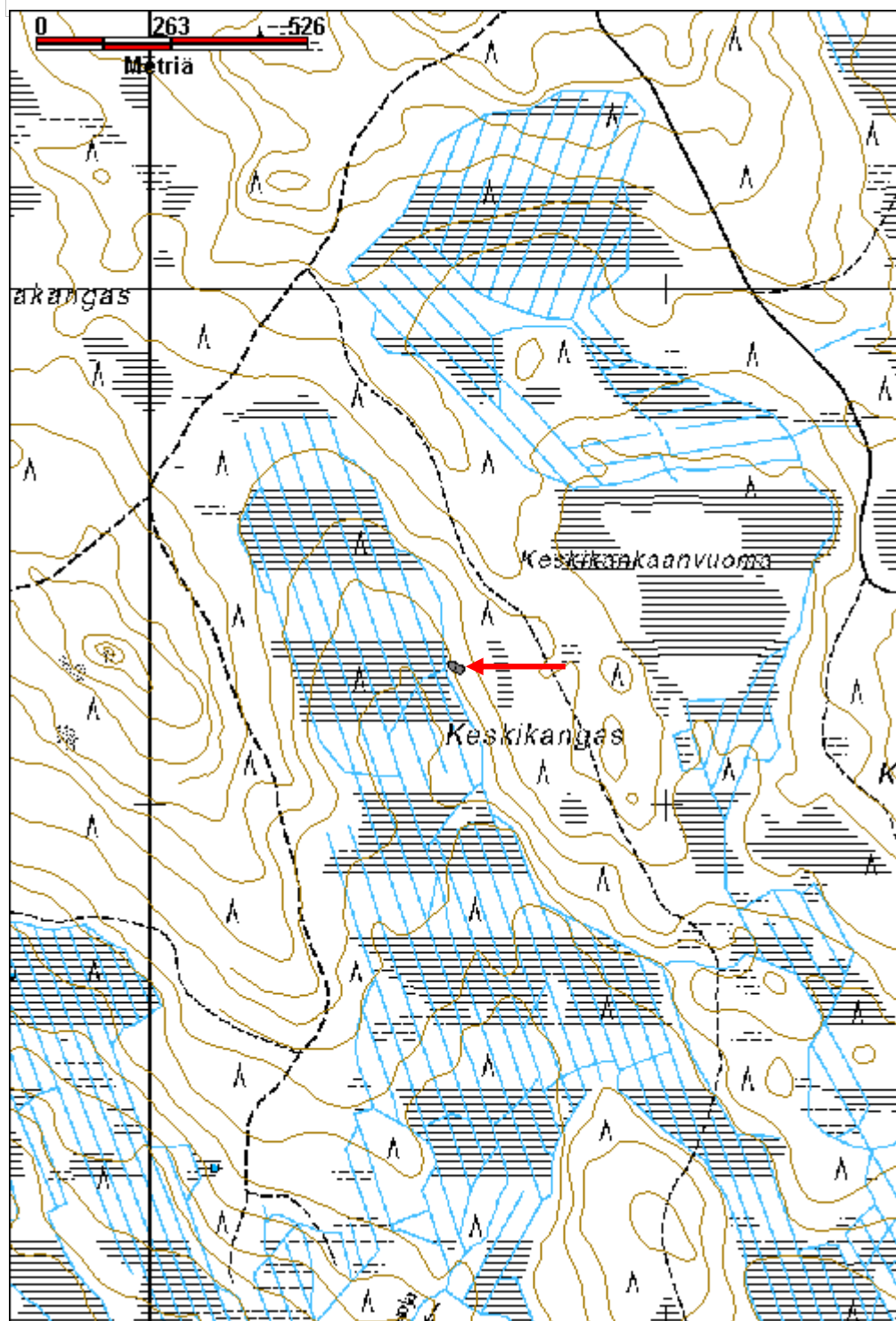
0 Ei määritelty

Selitys:



Rakennuksen hirsien välissä on kunttaa riiveenä.

Kohdetyyppi:	1 Asuinpaikat	Copyright:	© Metsähallitus 2008 © Maanmittauslaitos 1/MML/08
Koordinaatit:	X 7424264, Y 3445591, Z 183	Mittakaava:	1:10000



Saitanlaki kämppä jäännös	MH-tunnus: 152413
----------------------------------	--------------------------

Kohdetyyppi:	1 Asuinpaikat	Haltija:	181 Metsätalous Länsi-Lappi
Ajoitus:	7116 Uusi aika	Ylläpitäjä:	181 Metsätalous Länsi-Lappi
Rakentamisvuosi:		Kunta:	698 Rovaniemi
Lukumäärä:	1		

Koordinaattiselitys:	Geometria tuotettu:
Koordinaatit:	Löydöt:
X 7428613, Y 3449562, Z 210	4 Gps-mittaus, korjaamaton

Taustatiedot

sutigis

Ympäristön kuvaus

Kohteen sijalla kasvaa korpimetsä, kämpän länsipuolella virtaa oja. Maasto on moreenikangasta, jolla kasvaa kuusta, mäntyä ja koivua, aluskasvillisuutena on mustikkaa. Kohteen itäpuolelta 100 metrin päästä kulkee hiekkatie.

Kohteen kuvaus

Paikalla on 8 x 24 metrin kokoinen kämppä, jonka pitkät sivut kulkevat koillisesta lounaaseen. Kämpässä on kaksi väliseinää ja keskihuoneen pituus on 11 metriä. Pohjois- ja länsinurkissa on 3 x 2 x 1 metrin kokoiset kiviröykkiöt, jotka on tehty puolen metrin pituisista luonnonkivistä. Neliön muotoisen länsinurkan kiveyksen päällä kasvaa koivu. Kämpän päällä kasvaa täysikasvuisia koivuja. Piha on ollut rakennuksen länsipuolella. Pyöröhirret on katkottu sahalla ja kirveellä. Hirret on salvattu molemmin puolin. Rakennuksesta on yksi hirsikerta tai turvepenkki seinien paikalla näkyvissä. Hirsissä on tehdasnauloja ja hirsien puoliväliin ulottuvia, porattuja reikiä.

Kohteen rajaus

Kohde rajautuu aluemaisesti kämpän rakenteiden ylle. rajaus on mitattu gps paikantimella.

Tulkinta

Metsätyökämpän päärakennuksen raunio.

Lisätietoja**Toimenpiteet****Tarkastukset**

Tila: 3 Toteutettu Laji: 6 Suojeluarvojen tarkastus Tarkastusvuosi: 2012
Tarkastuspvm: 9.8.2012 Tarkastaja: T. Karjalainen
Kuvaus:

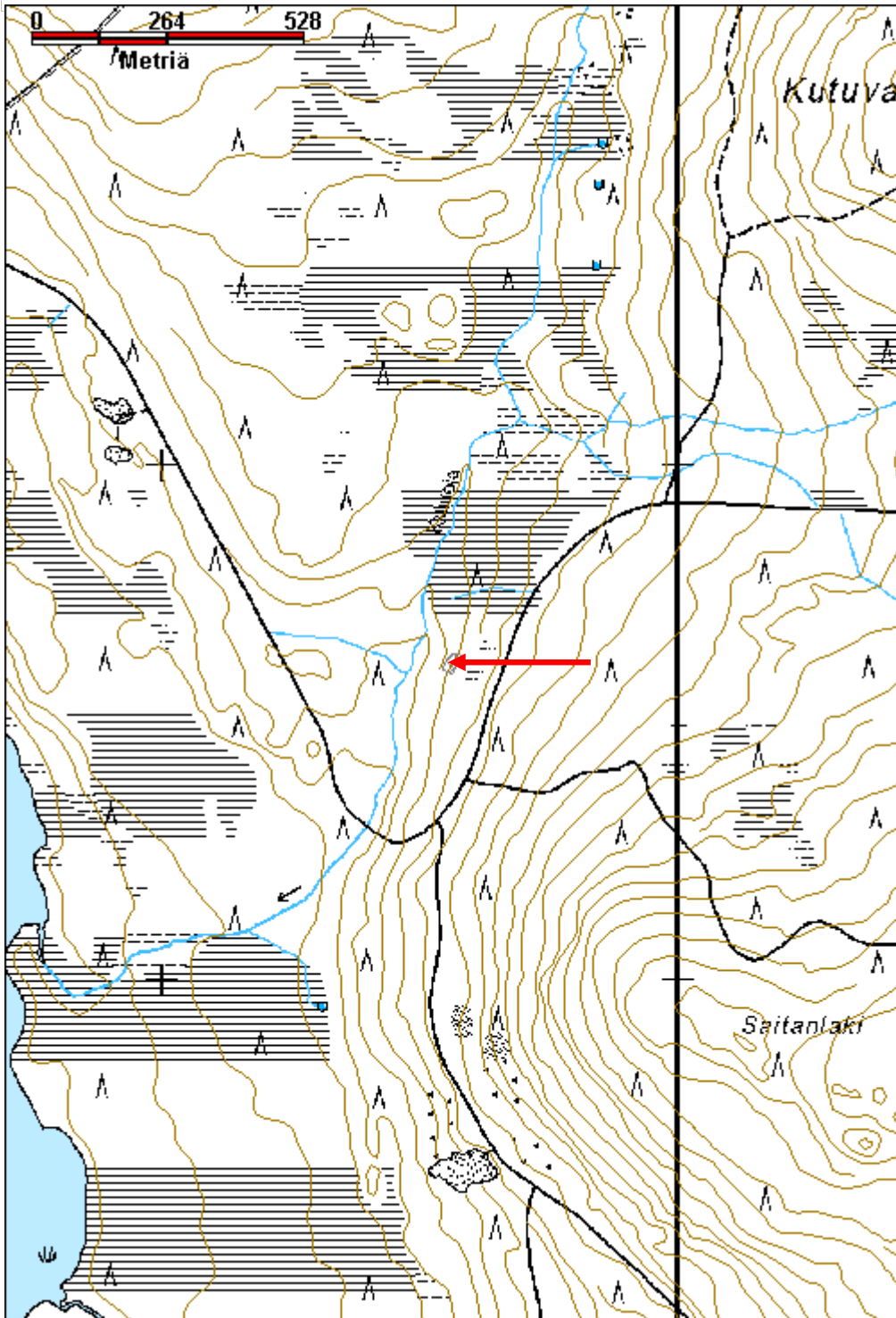
Viranomaisrekisterinro:	Kunto: 2 Keskinertainen
--------------------------------	--------------------------------

Arvotus:	8 Muu suojeuarvo	Olotila:	2 Ei käytössä
Selitys:		Kohteen suojeu:	9 Muu suojeuarvo
Ympäristön suojeu:	0 Ei määritelty	Selitys:	
Selitys:			



Kämpän uunin raunio.

Kohdetyyppi:	1 Asuinpaikat	Copyright:	© Metsähallitus 2008 © Maanmittauslaitos 1/MML/08
Koordinaatit:	X 7428613, Y 3449562, Z 210	Mittakaava:	1:10000



Sulaojanjänkä kämpä jäännös

MH-tunnus: 152417

Kohdetyyppi:	1 Asuinpaikat	Haltija:	181 Metsätalous Länsi-Lappi
Ajoitus:	7116 Uusi aika	Ylläpitäjä:	181 Metsätalous Länsi-Lappi
Rakentamisvuosi:		Kunta:	698 Rovaniemi
Lukumäärä:	1		

Koordinaattiselitys:		Geometria tuotettu:	4 Gps-mittaus, korjaamaton
Koordinaatit:	X 7436292, Y 3452843, Z 196	Löydöt:	

Taustatiedot

sutigis

Ympäristön kuvaus

Kohde sijaitsee etelään laskevan Palo-Paavorovan rinteessä, vaaran juurella. Maasto on kuivaa mäntykangasta ja 20 metriä kohteen eteläpuolella on suo.

Kohteen kuvaus

Paikalla on metsätyökämpän jäännös, jonka koko on 5 x 10 metriä. Pitkät sivut kulkevat idästä länteen. Puolivälissä rakennusta on lyhyiden sivujen suuntainen väliseinä. Suon puoleisen seinustan molemmissa nurkissa eli kaakko- ja lounaisnurkissa on 2 x 2 x 1 metrin kokoiset kivirauniot luonnonkivistä. Seinät erottuvat turvevalleina ja muutamana hirtenä. Päällä kasvaa männyn ja kuusen taimia.

Kohteen rajaus

Kohde rajautuu pistemäisesti kämpän keskipisteestä mitattuun gps pisteeseen.

Tulkinta

Metsätyökämpän päärakennus.

Lisätietoja

Toimenpiteet

Tarkastukset

Tila: 3 Toteutettu Laji: 6 Suojeluarvojen tarkastus Tarkastusvuosi: 2012
Tarkastuspvm: 14.8.2012 Tarkastaja: T. Karjalainen
Kuvaus:

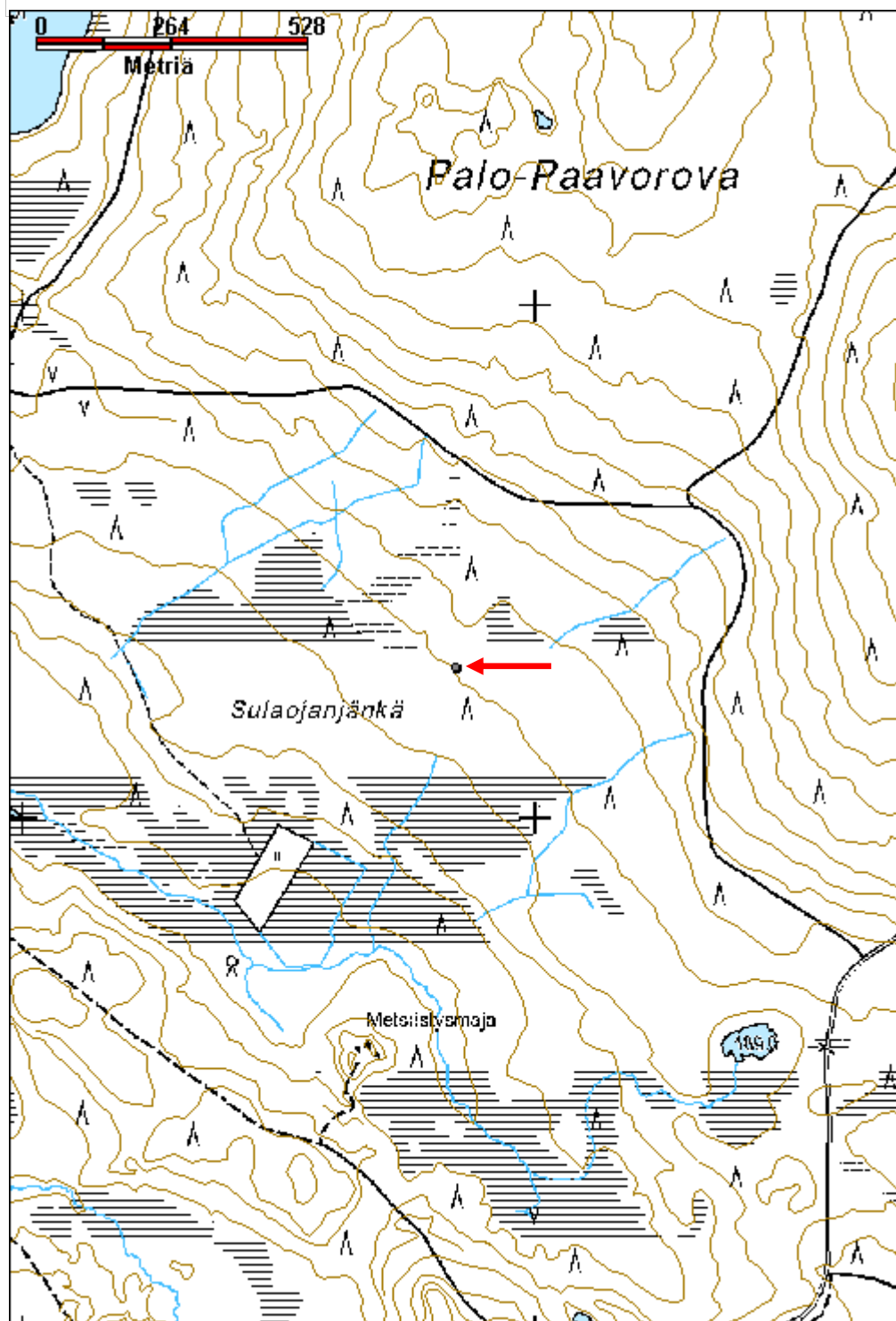
Viranomaisrekisterinro:		Kunto:	3 Huono
		Olotila:	2 Ei käytössä
Arvotus:	8 Muu suojeluarvo	Kohteen	9 Muu suojeluarvo

Selitys:	suojelu: Selitys:
Ympäristön suojelu:	0 Ei määritelty
Selitys:	



Etualalla uunin raunio. Kämpän suorakaiteen muotoinen pohja on mäntyjen alla.

Kohdetyyppi:	1 Asuinpaikat	Copyright:	© Metsähallitus 2008 © Maanmittauslaitos 1/MML/08
Koordinaatit:	X 7436292, Y 3452843, Z 196	Mittakaava:	1:10000



Isokuru kämppä jäännös

MH-tunnus: 152448

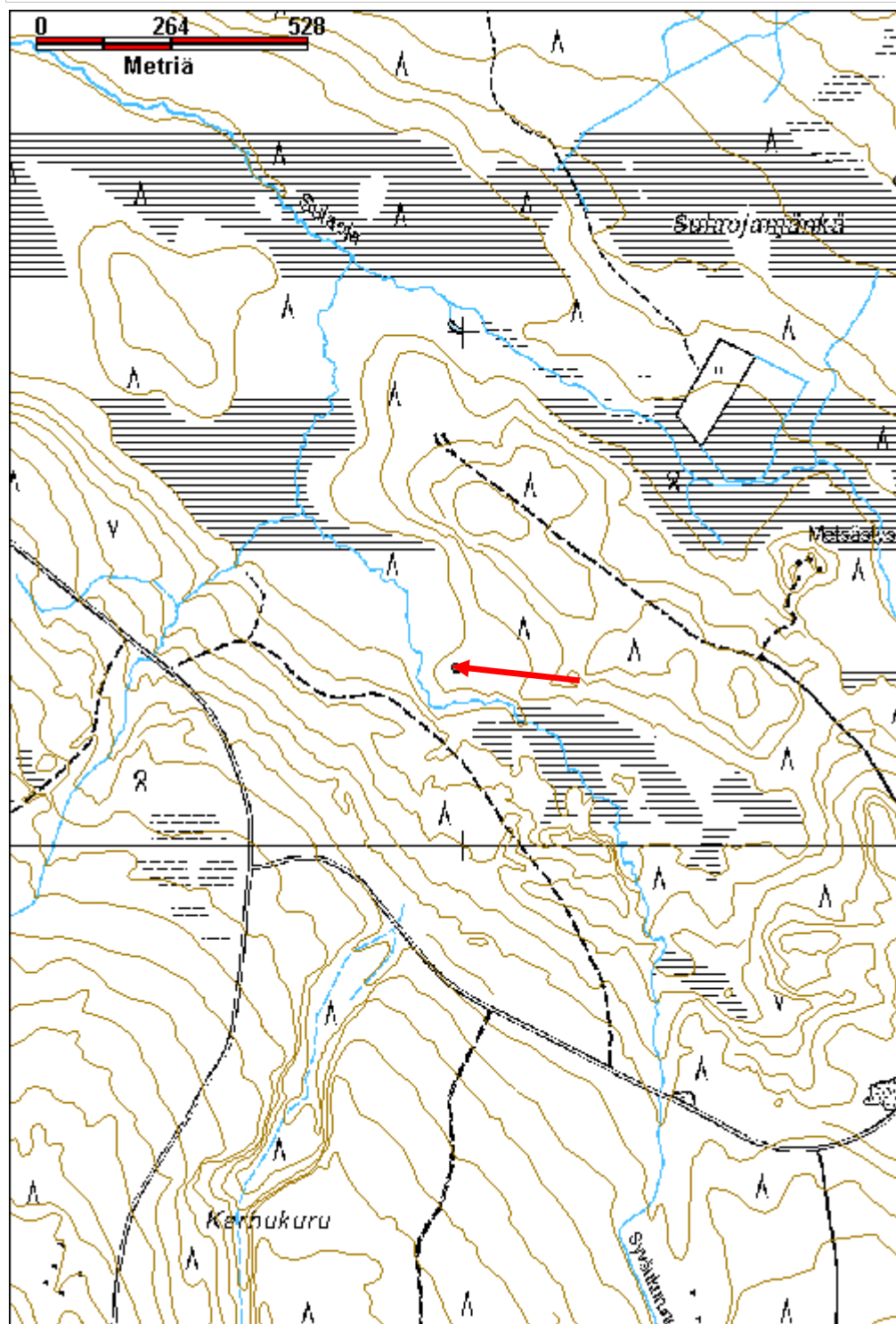
Kohdetyyppi:	1 Asuinpaikat	Haltija:	181 Metsätalous Länsi-Lappi
Ajoitus:	7116 Uusi aika	Ylläpitäjä:	181 Metsätalous Länsi-Lappi
Rakentamisvuosi:		Kunta:	698 Rovaniemi
Lukumäärä:	1		
Koordinaattiselitys:		Geometria tuotettu:	4 Gps-mittaus, korjaamaton
Koordinaatit:	X 7435343, Y 3451982, Z 176	Löydöt:	
Taustatiedot			
sutigis			
Ympäristön kuvaus			
Kohde sijaitsee mäntykankaalla, joka on hiekkamaata. Kohteen lounaispuolella 50 metrin päässä Sulaoja virtaa etelään.			
Kohteen kuvaus			
Paikalla on 8 x 10 metrin kokoinen kämppä, jonka pitkät sivut kulkevat koillisesta lounaaseen. Lyhyiden sivujen suuntaisesti kämpän puolessavälissä on väliseinä. Koillisseinän keskellä on oviaukko. Seinät on tehty sahalla ja kirveellä katkotuista pyöröpuista. Hirret ovat salvattu molemmin puolin. Riiveenä on kunntaa. Kaakkoisnurkassa on vielä 9 hirsikertaa jäljellä. Rakennelman päällä kasvaa kuusia ja koivua. Rakennuksen pohjoispäädyistä lähtee 5 metrin etäisyydelle turvevallit, joiden päädyissä on turpeen alla 1 x 2 x 0,5 metrin kokoinen kiviraunio. Onko paikalla ollut aiemmin isompi kämppä? Mahdollisesti pohjoispään rakennelma on purettu. Rakennelman hirsissä näkyy palojälkiä.			
Kohteen rajaus			
Kohde rajautuu pistemäisesti kämpän keskeltä mitattuun gps pisteeseen.			
Tulkinta			
Metsätyökämpä.			
Lisätietoja			
Toimenpiteet			
Tarkastukset			
Tila: 3 Toteutettu	Laji: 6 Suojeluarvojen tarkastus	Tarkastusvuosi: 2012	
Tarkastuspvm: 14.8.2012	Tarkastaja: T. Karjalainen		
Kuvaus:			
Viranomaisrekisterinro:	Kunto:	2 Keskinertainen	

Arvotus:	8 Muu suojeluarvo	Olotila:	2 Ei käytössä
Selitys:		Kohteen suojelu:	9 Muu suojeluarvo
Selitys:		Selitys:	
Ympäristön suojelu:	0 Ei määritelty		
Selitys:			



Kämpän hirsisalvosnurkka.

Kohdetyyppi:	1 Asuinpaikat	Copyright:	© Metsähallitus 2008 © Maanmittauslaitos 1/MML/08
Koordinaatit:	X 7435343, Y 3451982, Z 176	Mittakaava:	1:10000



Kunettiselkä kämpä jäännös

MH-tunnus: 152449

Kohdetyyppi:	1 Asuinpaikat	Haltija:	181 Metsätalous Länsi-Lappi
Ajoitus:	7116 Uusi aika	Ylläpitäjä:	181 Metsätalous Länsi-Lappi
Rakentamisvuosi:		Kunta:	698 Rovaniemi
Lukumäärä:	2		

Koordinaattiselitys:		Geometria tuotettu:	4 Gps-mittaus, korjaamaton
Koordinaatit:	X 7436054, Y 3450880, Z 177	Löydöt:	

Taustatiedot

sutigis

Ympäristön kuvaus

Kunettiseljän koillisrinne, jossa kasvaa mäntymetsä. Alue on kuiva kangas suon reunassa.

Kohteen kuvaus

Paikalla on metsätyökämpä, jonka koko on 19 x 6 metriä. Pitkät sivut kulkevat koillisesta lounaaseen. Kämpä on jaettu väliseinillä 4 huoneeseen. Lounaispään huone on vain kehä, joka on 5 metriä pitkä, seuraava huone on 5 metriä, seuraava 3 metriä ja viimeinen 5 metriä pitkä. Pohjoisnurkassa on 2 x 2 x 1 metrin kokoinen kiuas. Hirret on sahalla ja kirveellä katkaistu ja molemmin puolin salvattu. Rakennelman sisällä on naulattuja lautarakenteita. Väliseinien keskellä on ovet. Toisen huoneen keskeltä on ovi pohjoiseen ja kolmannen huoneen keskeltä etelään. Viimeisen huoneen lattiasa on kellarikuoppa. Rakennelman päällä kasvaa kuusi ja männyn taimia. Parhaimmillaan rakennelmassa on 10 hirsikertaa jäljellä.

Rakennuksesta 30 metriä itään on 5 x 5 metrin kokoinen maakellari, jossa on neliön muotoinen turvekehä ja sen keskellä on kuoppa.

Kohteen rajaus

Kohde rajautuu aluemaisesti kämpän ja kellarin ylle.

Tulkinta

Metsätyökämpä.

Lisätietoja***Toimenpiteet******Tarkastukset***

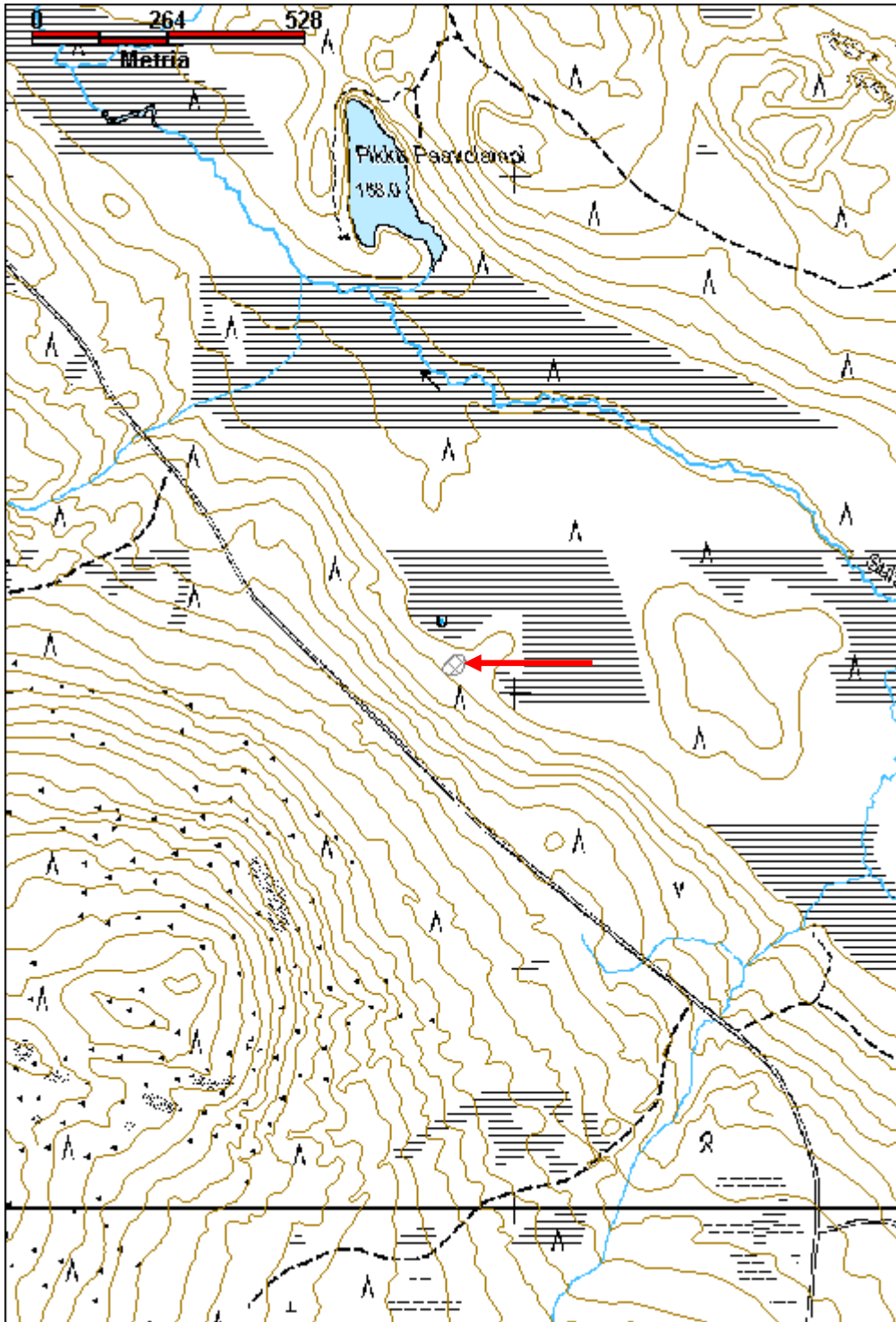
Tila: 3 Toteutettu Laji: 6 Suojeluarvojen tarkastus Tarkastusvuosi: 2012
Tarkastuspvm: 14.8.2012 Tarkastaja: T. Karjalainen
Kuvaus:

Viranomais- rekisterinro:		Kunto:	1 Hyvä
Arvotus:	8 Muu suojeluarvo	Olotila:	2 Ei käytössä
Selitys:		Kohteen suojaus:	9 Muu suojeluarvo
		Selitys:	
Ympäristön suojaus:	0 Ei määritelty		
Selitys:			



Kämpän hirsiseinien nurkat ovat osittain hyvin säilyneet.

Kohdetyyppi:	1 Asuinpaikat	Copyright:	© Metsähallitus 2008 © Maanmittauslaitos 1/MML/08
Koordinaatit:	X 7436054, Y 3450880, Z 177	Mittakaava:	1:10000



Joutovaara kämppä jäännös

MH-tunnus: 152454

Kohdetyyppi:	1 Asuinpaikat	Haltija:	181 Metsätalous Länsi-Lappi
Ajoitus:	7116 Uusi aika	Ylläpitäjä:	181 Metsätalous Länsi-Lappi
Rakentamisvuosi:		Kunta:	698 Rovaniemi
Lukumäärä:	1		

Koordinaattiselitys:		Geometria tuotettu:	4 Gps-mittaus, korjaamaton
Koordinaatit:	X 7438329, Y 3449807, Z 169	Löydöt:	

Taustatiedot

sutigis

Ympäristön kuvaus

Kohde sijaitsee Sulaojan etelärannalla 20 metriä ojasta. Paikalle tulee ajoura, jonka puskemisessa kämpän länsinurkka on ilmeisesti vaurioitunut.

Kohteen kuvaus

Paikalla on metsätyökämpän raunio. Kämpä erottuu turvevallina, joka on suorakaiteen muotoinen. Vallien rajaamassa lattian alassa on useita 1 x 2 metrin kokoisia suorakaiteen muotoisia kuoppia. Kuopista on ilmeisesti otettu maata seinän sokkelirakenteeseen, joka on ollut multapenkki. Rakennelman koko on 13 x 7 metriä. Pitkät sivut kulkevat pohjoisesta etelään. Kaakkoisnurkassa on 2 x 1 x 0,5 metrin kokoinen ja suorakaiteen muotoinen uunin raunio. Rakennelman päällä kasvaa mäntyjä.

Kohteen rajaus

Kohde rajautuu pistemäisesti kämpän keskeltä mitattuun gps pisteeseen.

Tulkinta

Metsätyökämpän raunio.

Lisätietoja

Toimenpiteet

Tarkastukset

Tila: 3 Toteutettu Laji: 6 Suojeluarvojen tarkastus Tarkastusvuosi: 2012
Tarkastuspvm: 14.8.2012 Tarkastaja: T. Karjalainen
Kuvaus:

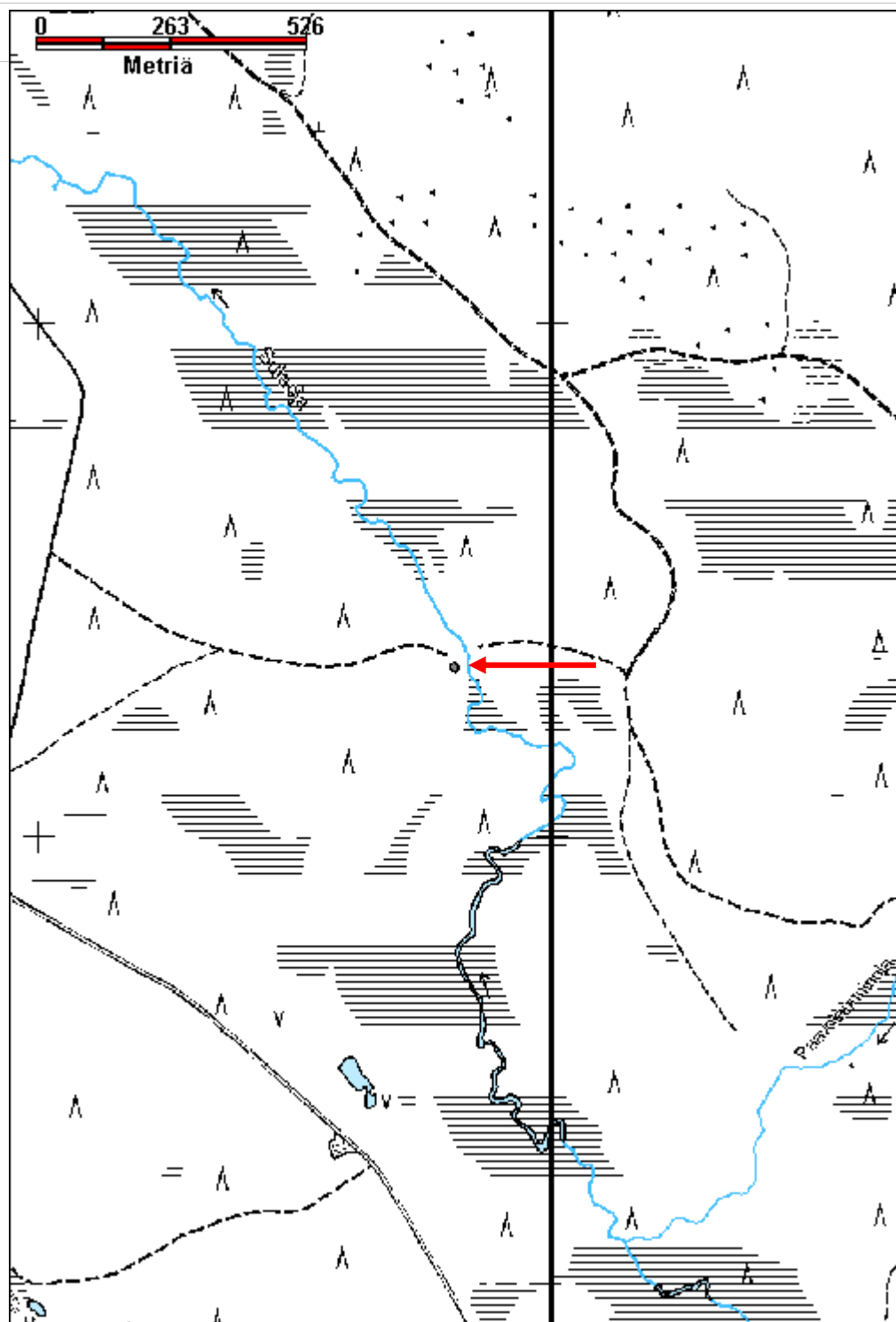
Viranomaisrekisterinro:	Kunto:	3 Huono
	Olotila:	2 Ei käytössä

Arvotus:	8 Muu suojeluarvo	Kohteen suojelu:	9 Muu suojeluarvo
Selitys:		Selitys:	
Ympäristön suojelu:	0 Ei määritelty		
Selitys:			



Kämpän sijalla on uunin raunio ja kuoppia. Seinien paikat erottuvat enää heikosti.

Kohdetyyppi:	1 Asuinpaikat	Copyright:	© Metsähallitus 2008 © Maanmittauslaitos 1/MML/08
Koordinaatit:	X 7438329, Y 3449807, Z 169	Mittakaava:	1:10000



Pökkylätörmä kämpä jäännös

MH-tunnus: 152458

Kohdetyyppi:	1 Asuinpaikat	Haltija:	181 Metsätalous Länsi-Lappi
Ajoitus:	7116 Uusi aika	Ylläpitäjä:	181 Metsätalous Länsi-Lappi
Rakentamisvuosi:		Kunta:	698 Rovaniemi
Lukumäärä:	1		

Koordinaattiselitys:		Geometria tuotettu:	4 Gps-mittaus, korjaamaton
Koordinaatit:	X 7438636, Y 3445813, Z 166	Löydöt:	

Taustatiedot

sutigis

Ympäristön kuvaus

Mäntykangas, korvenreuna, puolukka aluskasvillisuutena. Kohde sijaitsee 100 metriä Meltausjoesta itään.

Kohteen kuvaus

Paikalla on kämpän jäännös, jonka seinien paikat erottuvat turvevalleina. Muutamia lahonneita hirssiä on enää jäljellä rakennuksen paikalla. Rakennelman koko on 13 x 6 metriä, pitkät sivut kulkevat idästä länteen. Päällä kasvaa mäntytaimikko, jonka saa poistaa. Länsipäässä on 2 x 4 metrin kokoinen kellarikuoppa. Hirret on sahalla katkottu.

Kohteen rajaus

Kohde rajautuu pistemäisesti kämpän keskeltä mitattuun gps pisteeseen.

Tulkinta

Metsätyökämpän raunio.

Lisätietoja***Toimenpiteet******Tarkastukset***

Tila: 3 Toteutettu Laji: 6 Suojeluarvojen tarkastus Tarkastusvuosi: 2012
 Tarkastuspvm: 15.8.2012 Tarkastaja: T. Karjalainen
 Kuvaus:

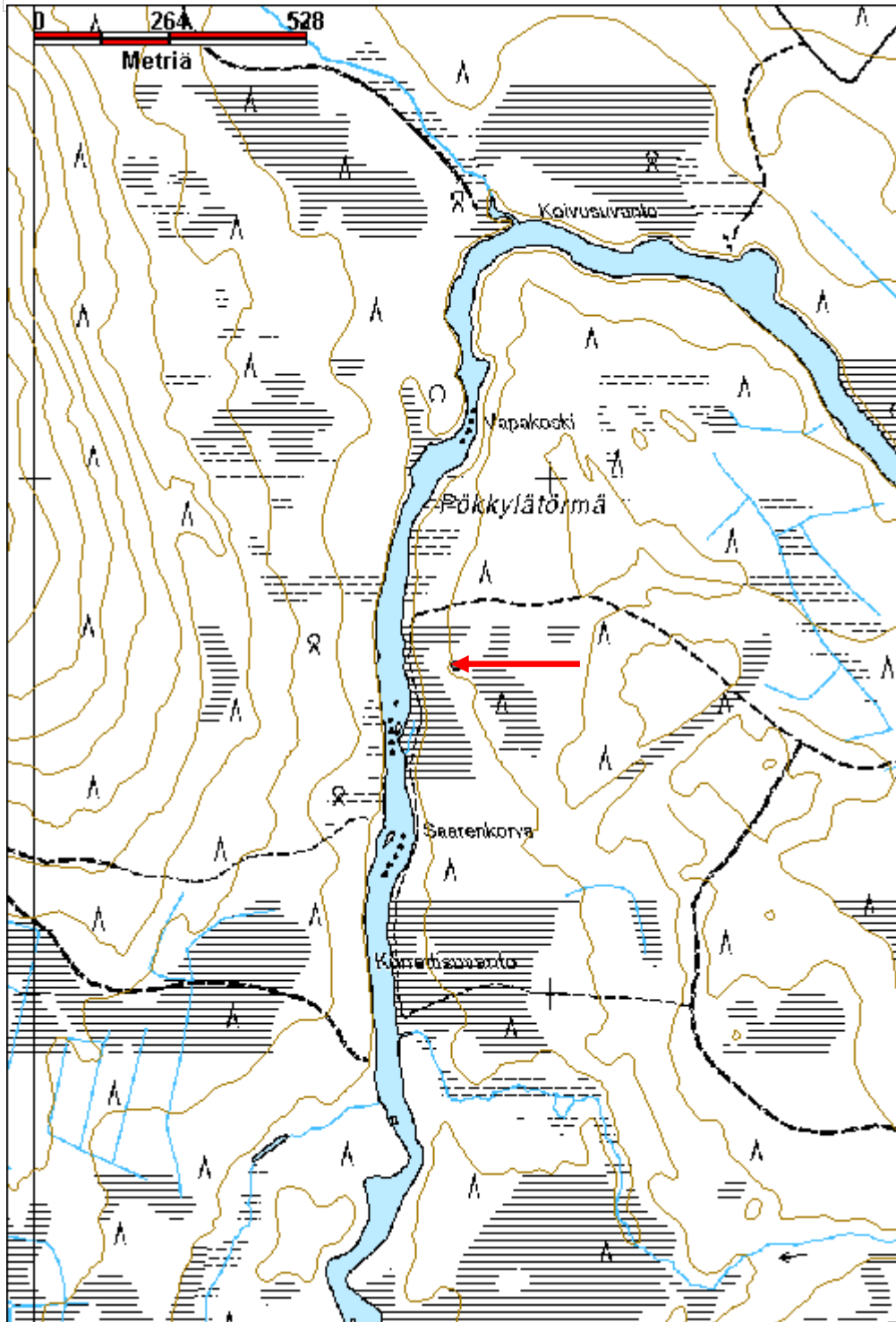
Viranomaisrekisterinro:**Kunto:** 3 Huono**Olotila:** 2 Ei käytössä

Arvotus:	8 Muu suojeluarvo	Kohteen suojelu:	9 Muu suojeluarvo
Selitys:		Selitys:	
Ympäristön suojelu:	0 Ei määritelty		
Selitys:			



Kämpän hiekkapenkki, jonka päällä seinät ovat sijainneet erottuu puiden seassa.

Kohdetyyppi:	1 Asuinpaikat	Copyright:	© Metsähallitus 2008 © Maanmittauslaitos 1/MML/08
Koordinaatit:	X 7438636, Y 3445813, Z 166	Mittakaava:	1:10000



Raatarinjänkä kämppä jäännös

MH-tunnus: 152527

Kohdetyyppi:	1 Asuinpaikat	Haltija:	181 Metsätalous Länsi-Lappi
Ajoitus:	7116 Uusi aika	Ylläpitäjä:	181 Metsätalous Länsi-Lappi
Rakentamisvuosi:		Kunta:	698 Rovaniemi
Lukumäärä:	1		

Koordinaattiselitys:		Geometria tuotettu:	4 Gps-mittaus, korjaamaton
Koordinaatit:	X 7433309, Y 3446550, Z 197	Löydöt:	

Taustatiedot

sutigis

Ympäristön kuvaus

Kohde sijaitsee juuri hakatulla mäntykankaalla suon nimeltä Raatarinjänkä reunassa. Paikalla on moreenikangas.

Kohteen kuvaus

Paikalla on pieni pitkälle lahonnut kämppä, jonka merkitys on epäselvä. Rakennelman koko on 3 x 2 metriä ja sen pitkät sivut kulkevat idästä länteen. Pohjoispäässä on 2 metrin päässä seinästä nurkkakivet ja rakennus on voinut jatkua 2 metriä pohjoiseen. Rakennus on tehty kirveellä ja sahalla katkotuista pyöreistä ja halkaistuista ohuista hirsistä. Kattona on ollut halkaistut puut joiden päällä on tuohta. Yhden puun väissä on tervapaperia. Pohjoispään ulkopuolella on palaneita kiviä. Tulisijaa ei ole. Hirret ovat molemmin puolin päistään salvattu. Rakennuksesta on jäljellä muutaman hirren kehikko.

Kohteen rajaus

Kohde rajautuu pistemäisesti rakennelman keskeltä mitattuun gps pisteeseen.

Tulkinta

Rakennelma on ilmeisesti ollut niittylato tai pieni maja.

Lisätietoja

Toimenpiteet

Tarkastukset

Tila: 3 Toteutettu Laji: 6 Suojeluarvojen tarkastus Tarkastusvuosi: 2012
Tarkastuspvm: 16.8.2012 Tarkastaja: T. Karjalainen
Kuvaus:

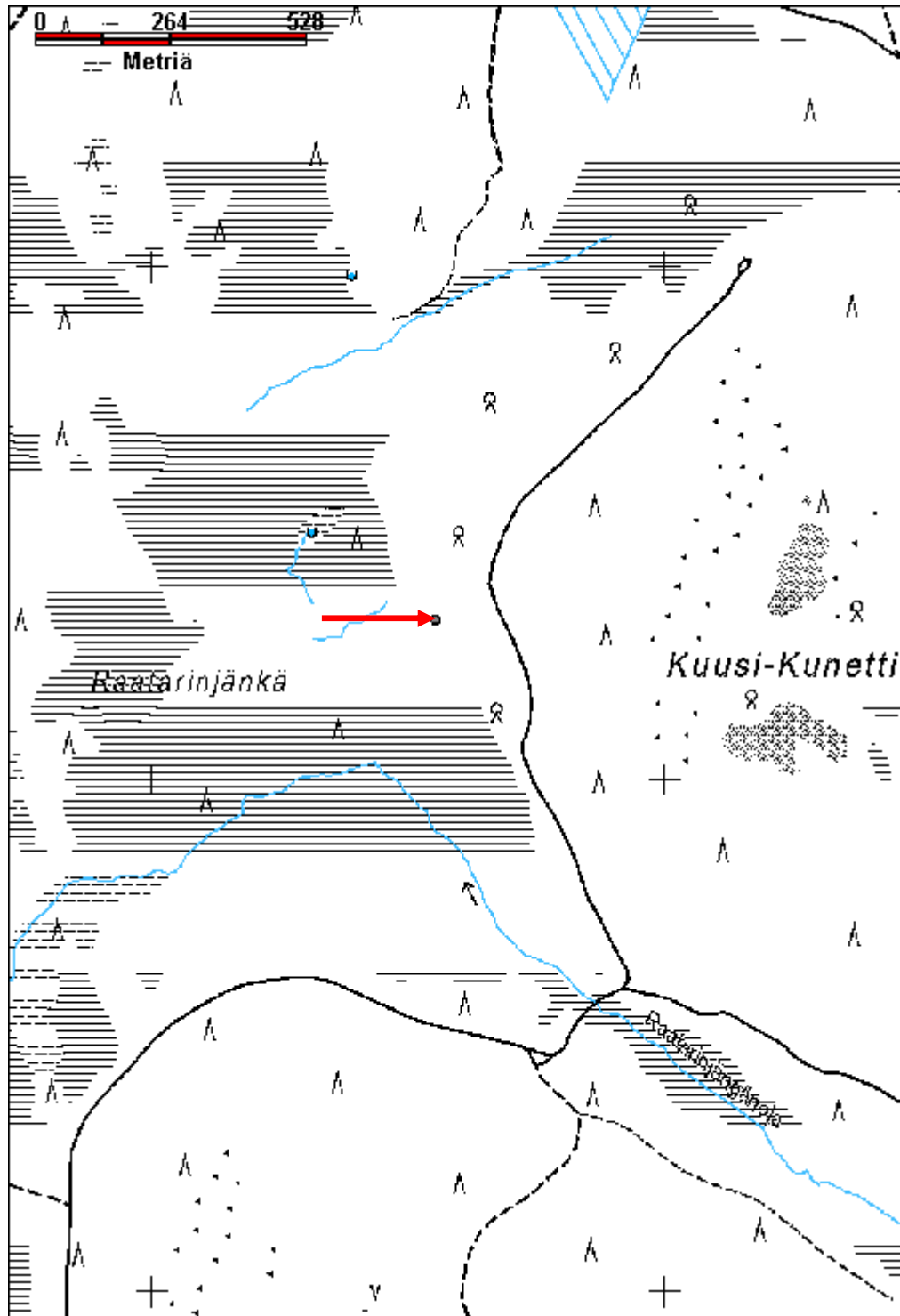
Viranomaisrekisterinro:	Kunto:	3 Huono
	Olotila:	2 Ei käytössä

Arvotus:	8 Muu suojeluarvo	Kohteen suojelu:	9 Muu suojeluarvo
Selitys:		Selitys:	
Ympäristön suojelu:	0 Ei määritelty		
Selitys:			



Pienialaisen kämpän raunio on melkein hävinnyt.

Kohdetyyppi:	1 Asuinpaikat	Copyright:	© Metsähallitus 2008 © Maanmittauslaitos 1/MML/08
Koordinaatit:	X 7433309, Y 3446550, Z 197	Mittakaava:	1:10000



Poksamo-oja kämppä jäännös	MH-tunnus: 152529
-----------------------------------	--------------------------

Kohdetyyppi:	1 Asuinpaikat	Haltija:	181 Metsätalous Länsi-Lappi
Ajoitus:	7116 Uusi aika	Ylläpitäjä:	181 Metsätalous Länsi-Lappi
Rakentamisvuosi:		Kunta:	698 Rovaniemi
Lukumäärä:	1		

Koordinaattiselitys:	Geometria tuotettu:
Koordinaatit:	Löydöt:
X 7431244, Y 3445337, Z 170	4 Gps-mittaus, korjaamaton

Taustatiedot

sutigis

Ympäristön kuvaus

Kohde sijaitsee länteen laskevan moreeniivaaran alaosassa, lännessä on Poksamo-ojan suo. Kohteen itäpuolella rinteen metsä on juuri hakattu. Kohteen päällä on tiheä kuusikko, joka pitäisi poistaa.

Kohteen kuvaus

Paikalla on kämppä, jonka koko on 14 x 6 metriä. Pitkät sivut kulkevat pohjoisesta etelään. Lounaiskulmassa on kiukaanraunio, jonka koko on 3,5 x 2 x 1 metriä. Eteläpäästä 5 metriä on lyhyiden sivujen suuntainen väliseinä. Seinät ovat osittain lahonneet olemattomiin. Nurkissa on joitakin salvattuja hirsii ja paikoin seinät erottuvat turvevalleina. Hirret on molemmin puolin salvattu ja kirveellä ja sahalla katkottu.

Kohteen rajaus

Kohde rajautuu aluemaisesti kämpän rakenteiden ylle.

Tulkinta

Metsätyökämppä.

Lisätietoja***Toimenpiteet******Tarkastukset***

Tila: 3 Toteutettu Laji: 6 Suojeluarvojen tarkastus Tarkastusvuosi: 2012
 Tarkastuspvm: 16.8.2012 Tarkastaja: T. Karjalainen
 Kuvaus:

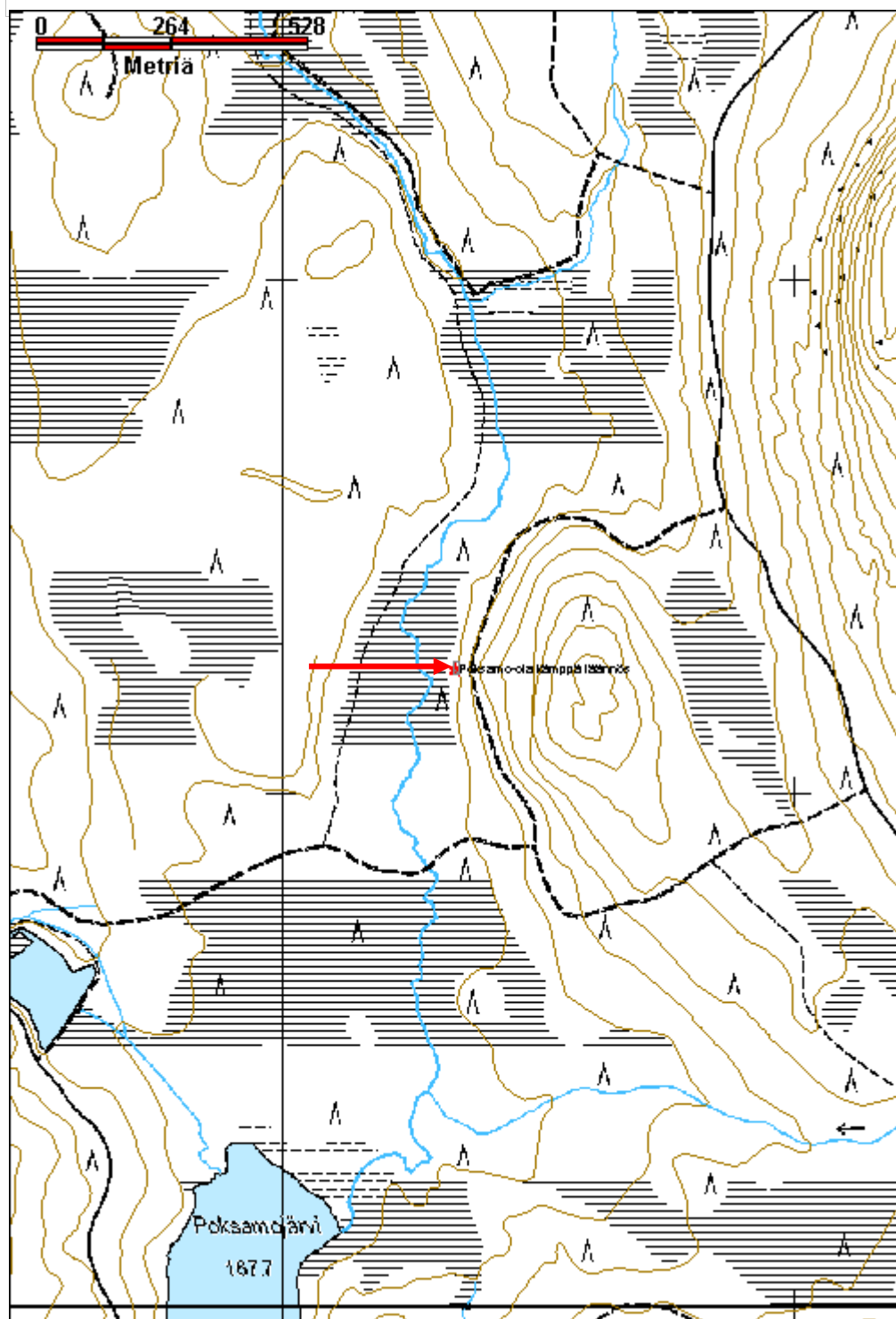
Viranomaisrekisterinro:**Kunto:** 3 Huono**Olotila:** 2 Ei käytössä

Arvotus:	8 Muu suojeluarvo	Kohteen suojelu:	9 Muu suojeluarvo
Selitys:		Selitys:	
Ympäristön suojelu:	0 Ei määritelty		
Selitys:			



Kämpän hirret ovat nurkissa kirveellä katkottuja.

Kohdetyyppi:	1 Asuinpaikat	Copyright:	© Metsähallitus 2008 © Maanmittauslaitos 1/MML/08
Koordinaatit:	X 7431244, Y 3445337, Z 170	Mittakaava:	1:10000



Lakijänkä kämppä jäännös

MH-tunnus: 152533

Kohdetyyppi:	1 Asuinpaikat	Haltija:	181 Metsätalous Länsi-Lappi
Ajoitus:	7116 Uusi aika	Ylläpitäjä:	181 Metsätalous Länsi-Lappi
Rakentamisvuosi:		Kunta:	698 Rovaniemi
Lukumäärä:	2		

Koordinaattiselitys:		Geometria tuotettu:	4 Gps-mittaus, korjaamaton
Koordinaatit:	X 7439722, Y 3442415, Z 186	Löydöt:	

Taustatiedot
sutigis
Ympäristön kuvaus
Kohde sijaitsee mäntykankaalla, jonka maaperä on moreenia. Kohteen ympärillä kasvaa koivuja. Kämpän pohjoispuolelta 30 metrin etäisyydeltä kulkee hiekkatie Osmasta Surolammelle. Kohteen länsipuolella 40 metrin päässä on puro.
Kohteen kuvaus
Kämpä 1 jäännös sijaitsee pisteessä x 3442410, y 7439746. Rakennelma erottuu lahonneina pitkittäis- ja poikittaispuina. Kämpä on ollut jalasmökki, joka on purettu. Koko on ollut 15 x 8 metriä. Pitkät sivut kulkevat pohjoisesta etelään. Ulkoseinien paikalla pitkittäin metrin välein kulkee sahattujen parrujen kehikko, joiden päälle rakennus on perustettu. Ympäriällä on kaminan torvien ja purettujen rakenteiden lautakasoja ja ruskeaksi maalattuja pöytiä. Rakennus on ilmeisesti 1950–1960 luvulta. Harmaan kattohuovan palasia ja lasipulloja on siellä täällä, sekä vaatteiden puisia kuivaustelineitä.
Kämpä 2 jäännös sijaitsee rakennuksesta 1 noin 35 metriä etelään, pisteessä 3442422, y 7439692. Rakennuksen koko on ollut 11 x 7 metriä. Pitkät sivut ovat kulkeneet pohjoisesta etelään. Paikalla on samoin kuin rakennus 1:ssä jäljellä parrukehikko. Koilliskulmassa on harmaita ja punatiiliä ja ympärillä kaksi kaminaa. Kämpän ympärillä on pieni aukea ja sisällä kasvaa heinää, Kämpän 1 päällä on koivuryteikkö.
Kohteen rajaus
Kohde rajautuu kämppien rakenteiden ylle aluemaisesti.
Tulkinta
Metsätyökämpän ja sen sivurakennusten jäännöksiä.
Lisätietoja

Toimenpiteet

Tarkastukset

Tila: 3 Toteutettu Laji: 6 Suojeluarvojen tarkastus Tarkastusvuosi: 2012
 Tarkastuspvm: 17.8.2012 Tarkastaja: T. Karjalainen
 Kuvaus:

Viranomais- rekisterinro:		Kunto:	3 Huono
Arvotus:	8 Muu suojeluarvo	Olotila:	2 Ei käytössä
Selitys:		Kohteen suojaus:	9 Muu suojeluarvo
		Selitys:	

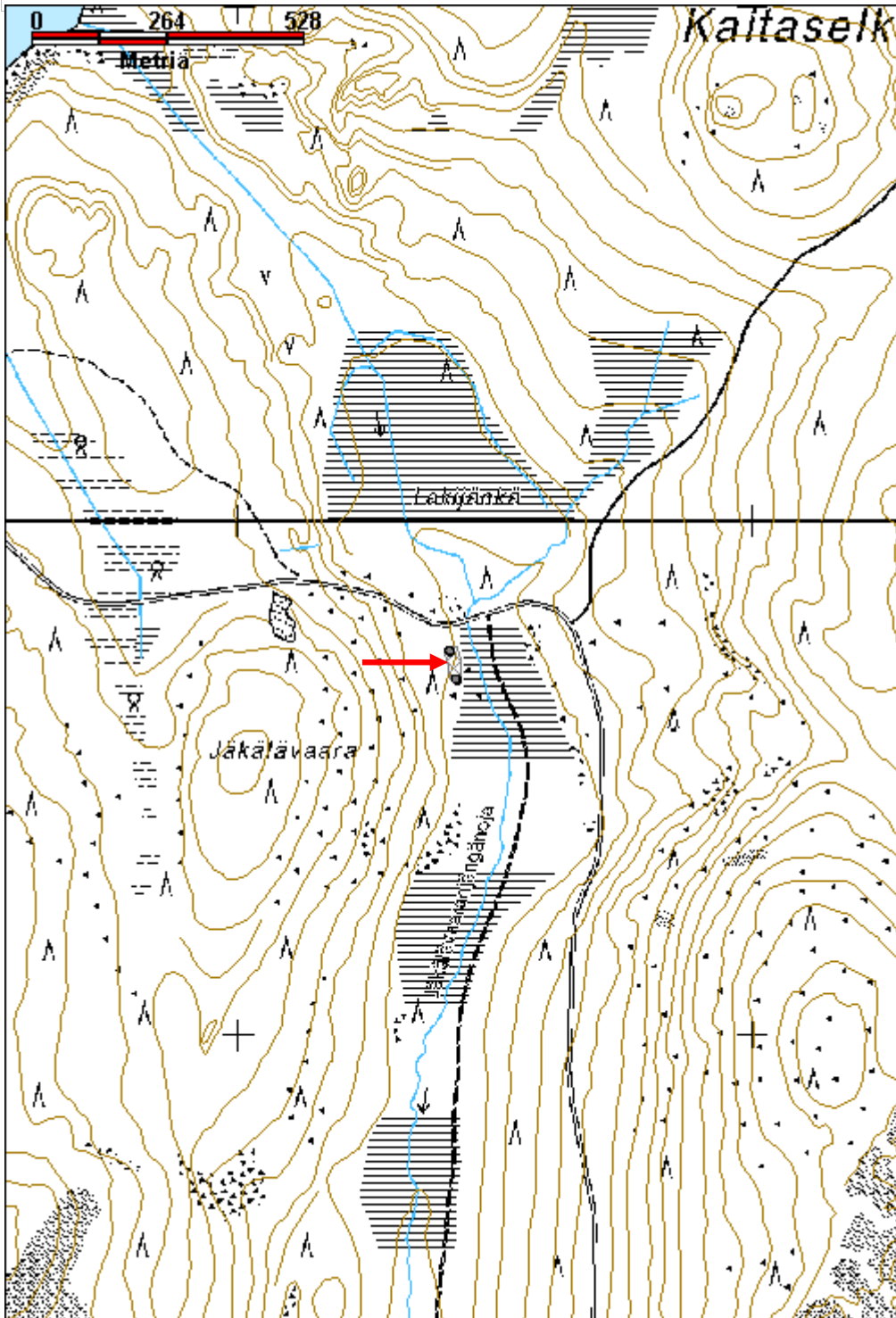
Ympäristön suojaus:	0 Ei määritelty
--------------------------------------	-----------------

Selitys:	
-----------------	--



Kämpän kamina ja puurakenteita.

Kohdetyyppi:	1 Asuinpaikat	Copyright:	© Metsähallitus 2008 © Maanmittauslaitos 1/MML/08
Koordinaatit:	X 7439722, Y 3442415, Z 186	Mittakaava:	1:10000



Simulamminoja kämppä jäännös	MH-tunnus: 152541
-------------------------------------	--------------------------

Kohdetyyppi:	1 Asuinpaikat	Haltija:	181 Metsätalous Länsi-Lappi
Ajoitus:	7116 Uusi aika	Ylläpitäjä:	181 Metsätalous Länsi-Lappi
Rakentamisvuosi:		Kunta:	698 Rovaniemi
Lukumäärä:	1		

Koordinaattiselitys:	Geometria tuotettu: 4 Gps-mittaus, korjaamaton
Koordinaatit: X 7422956, Y 3472357, Z 191	Löydöt:

Taustatiedot

sutigis

Ympäristön kuvaus

Kohde sijaitsee kuivalla, kivisellä mäntykankaalla, joka 20 metrin etäisyydellä kohteesta länteen laskee rämeeksi.

Kohteen kuvaus

Paikalla on metsäyökämpän raunio, jonka koko on 5 x 15 metriä. Pitkät sivut kulkevat pohjoisesta etelään. Kämpä on jaettu kolmella väliseinällä neljään yhtä suureen huoneeseen. Lounais- ja luoteisnurkissa on kivirauniot, joiden koko on 2 x 2 x 1 metriä. Kiukaat on tehty 50 cm pitkistä luonnonkivistä. Raunioiden päällä kasvaa täysikasvuisia koivuja ja kuusia. Seinät ovat paikoin maatuneet turvepenkiksi. Paikoin seinä on kuitenkin jäljellä viisikin hirsikertaa. Hirret on pelkästään kirveellä katkottuja ja alapuolelta salvattuja. Seinien päällä on paikoin kirveellä veistettyjä kattolautoja. Kämpässä on yksinkertaiset rakenteet ja se on ilmeisen vanha. Kämpän huoneista on ilmeisesti ollut ovet länteen, huoneiden keskikohdalta. Molempien päätyjen ulkopuolella on 1 x 1 x 0,5 metrin kokoiset kuopat, joista on ilmeisesti otettu maata perustuksiin.

Kohteen rajaus

Kohde rajautuu pistemäisesti kämpän keskeltä mitattuun gps pisteeseen.

Tulkinta

Metsäyökämpän päarakennuksen jäännökset.

Lisätietoja**Toimenpiteet****Tarkastukset**

Tila: 3 Toteutettu Laji: 6 Suojeluarvojen tarkastus Tarkastusvuosi: 2012
 Tarkastuspvm: 20.8.2012 Tarkastaja: T. Karjalainen
 Kuvaus:

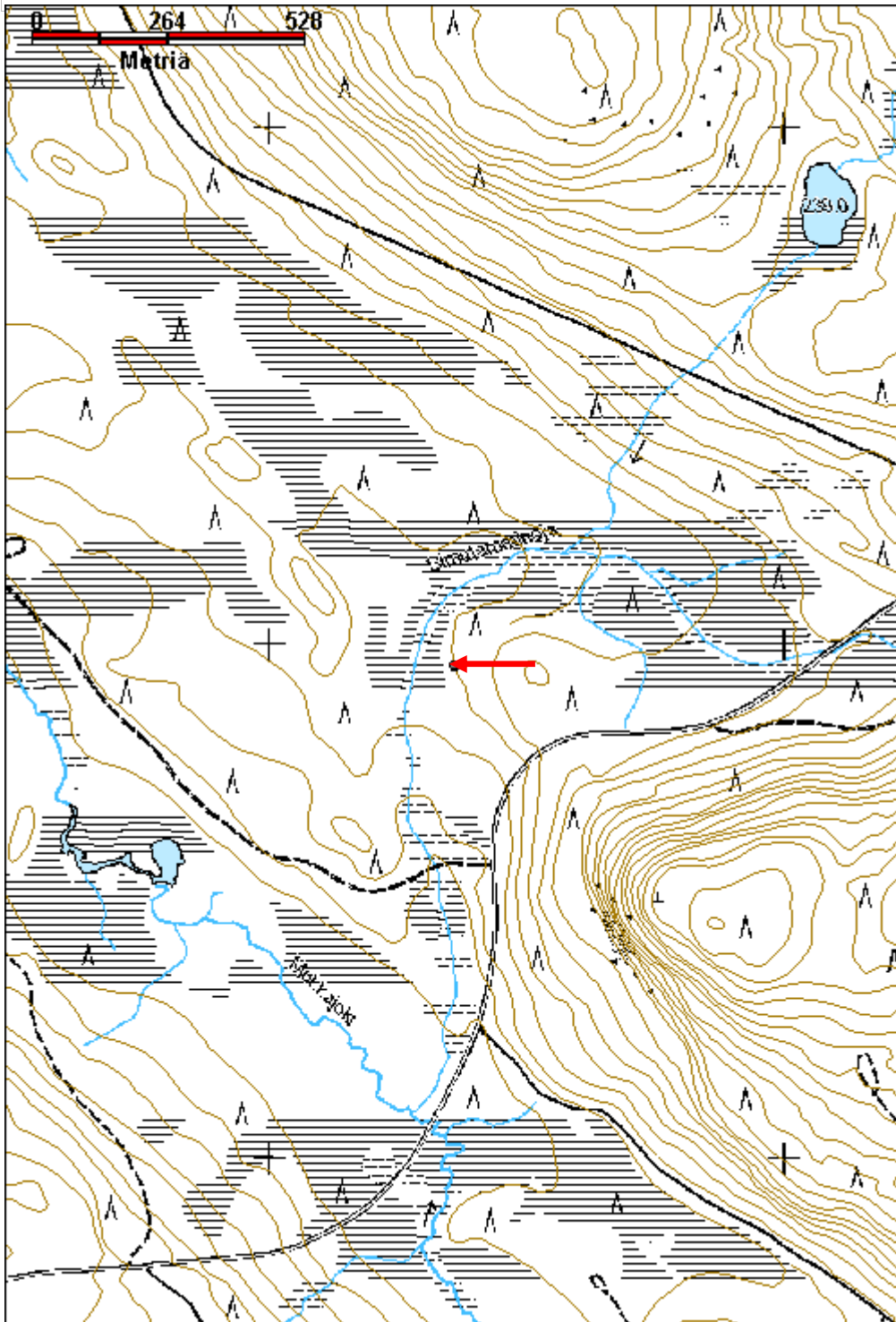
Viranomais-**Kunto:** 2 Keskinertainen

rekisterinro:		Olotila: 2 Ei käytössä
Arvotus:	8 Muu suojeluarvo	Kohteen suojelu: 9 Muu suojeluarvo
Selitys:		Selitys:
Ympäristön suojelu:	0 Ei määritelty	
Selitys:		



Romahtaneen katon kellesten päät ovat jääneet roikkumaan hirsiseinien päälle.

Kohdetyyppi:	1 Asuinpaikat	Copyright:	© Metsähallitus 2008 © Maanmittauslaitos 1/MML/08
Koordinaatit:	X 7422956, Y 3472357, Z 191	Mittakaava:	1:10000



Pajuoja kämppä jäännös	MH-tunnus: 152543
-------------------------------	--------------------------

Kohdetyyppi:	1 Asuinpaikat	Haltija:	181 Metsätalous Länsi-Lappi
Ajoitus:	7116 Uusi aika	Ylläpitäjä:	181 Metsätalous Länsi-Lappi
Rakentamisvuosi:		Kunta:	698 Rovaniemi
Lukumäärä:	1		

Koordinaattiselitys:	Geometria tuotettu:
Koordinaatit:	Löydöt:
X 7426307, Y 3473849, Z 179	4 Gps-mittaus, korjaamaton

Taustatiedot

Vanhat kartat

Ympäristön kuvaus

Kohde sijaitsee kivisen kuivan kangasmetsän reunassa. Heti rakennelman länsipuolella on suo.

Kohteen kuvaus

Paikalla on pyöröhirsistä tehty kämppä, jonka katto on naulattu kirveellä veistetyistä laudoista. Kämpän hirret ovat sahalla ja kirveellä katkottuja. Riiveenä on kunttaa. Kämpän ovi on lounaisseinän keskellä. Kaakkoiskulmassa on luonnonkivineen uunin raunio. Kämpässä on lankuista tehty lattia. Itäseinän keskellä on ikkuna ja vastakkaisella seinällä on räppänäaukko. Kämpässä on ollut välikatto, jossa on ollut kunttaa eristeenä. Kurkihirressä on runsaasti nauloja. Kämpän koko on 7 x 4 metriä. Pitkät sivut kulkevat koillisesta lounaaseen. Kämpän oven vieressä on seinässä kirjoitus: Jukka 1971, Loue.

Kämpän koillispäässä on 1,5 m levyinen huone, johon ovi on tullut luoteesta. Ilmeisesti eriö on halkoliiteri.

Kämpä on rakennettu vanhan suuremman kämpän päälle. Kämpän itäseinästä on kämpän leveydeltä 9 metriin saakka alue, jossa näkyy turvevalleina ja kuoppina vanha kämpän pohja. Kämpän uunin raunio on suorakaiteen kaakkoisnurkassa ja sen koko on 2 x 2 x 1 metriä. Vanhan kämpän sijan päällä kasvaa mäntyjä.

Kohteen rajaus

Kohde rajautuu pistemäisesti kämpän portaalta mitattuun gps pisteeseen.

Tulkinta

Kämpä tai niittysauna.

Lisätietoja 36697 Rovajärven ampuma-alue; M-1,M-2,MY, W,

Toimenpiteet**Tarkastukset**

Tila: 3 Toteutettu Laji: 6 Suojeluarvojen tarkastus Tarkastusvuosi: 2012
 Tarkastuspvm: 20.8.2012 Tarkastaja: T. Karjalainen
 Kuvaus:

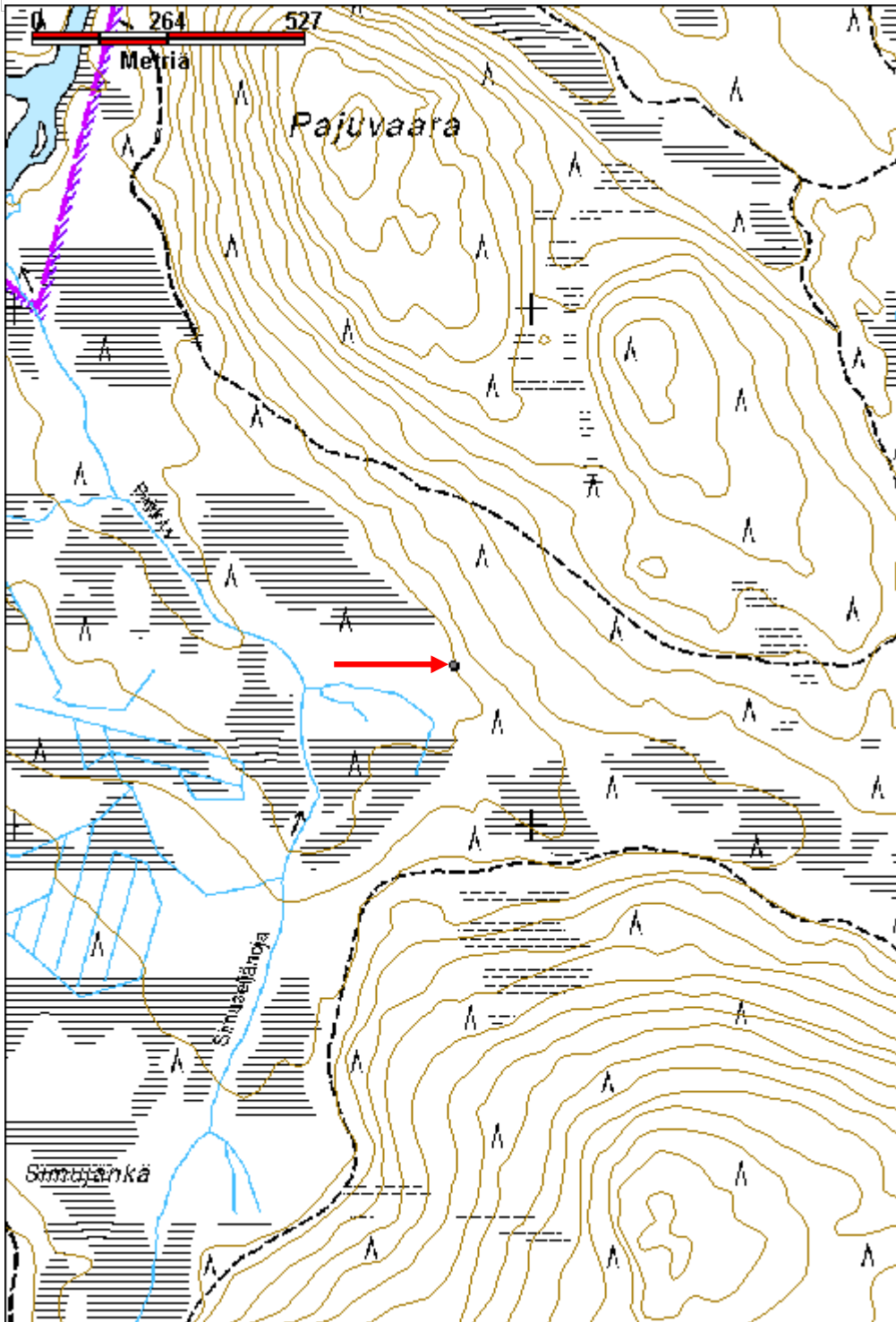
Viranomais- rekisterinro:		Kunto:	2 Keskinertainen
Arvotus:	8 Muu suojeluarvo	Olotila:	2 Ei käytössä
Selitys:		Kohteen suojelu:	9 Muu suojeluarvo
		Selitys:	

Ympäristön suojelu:	0 Ei määritelty
Selitys:	



Rakennelman oviaukko on jäänyt sortuvan rakennuksen alle.

Kohdetyyppi:	1 Asuinpaikat	Copyright:	© Metsähallitus 2008 © Maanmittauslaitos 1/MML/08
Koordinaatit:	X 7426307, Y 3473849, Z 179	Mittakaava:	1:10000



Säynäjajoki kämppä jäännös	MH-tunnus: 152544
-----------------------------------	--------------------------

Kohdetyyppi:	1 Asuinpaikat	Haltija:	181 Metsätalous Länsi-Lappi
Ajoitus:	7116 Uusi aika	Ylläpitäjä:	181 Metsätalous Länsi-Lappi
Rakentamisvuosi:		Kunta:	698 Rovaniemi
Lukumäärä:	1		

Koordinaattiselitys:	Geometria tuotettu: 4 Gps-mittaus, korjaamaton
Koordinaatit: X 7423000, Y 3459817, Z 178	Löydöt:

Taustatiedot

sutigis

Ympäristön kuvaus

Kohde sijaitsee moreenivaaran pohjoisrinteellä, joka laskee Säynäjajoen suohon. Paikalla kasvaa sekametsä. Rakennelman eteläpuolella suon reunassa on hete.

Kohteen kuvaus

Paikalla on 15 x 6 metrin kokoisen metsätyökämpän raunio, jonka pitkät sivut kulkevat idästä länteen. Rakennelman itäpäästä 6 metriä on väliseinä ja koillisnurkassa on 2 x 2 x 1 metrin kokoinen uunin raunio luonnonkivistä. Rakennelma erottuu turvevalleina ja muutamana lahona hirtenä. Hirret on sahalla ja kirveellä katkottuja ja nurkasta molemmin puolin salvattuja. Rakennelman päällä kasvaa koivuja ja kuusia, jotka pitäisi poistaa. Rakennelma pohjoispuolella on kaksi kuoppaa, joista on ilmeisesti otettu maata perustuksen multapenkkiin.

Tulisija on kylmämuurattu 0,5 metrin ja sitä pienemmistä luonnonkivistä.

Kohteen rajaus

Kohde rajautuu pistemäisesti rakenteen keskeltä mitattuun gps pisteeseen.

Tulkinta

Metsätyökämpän raunio.

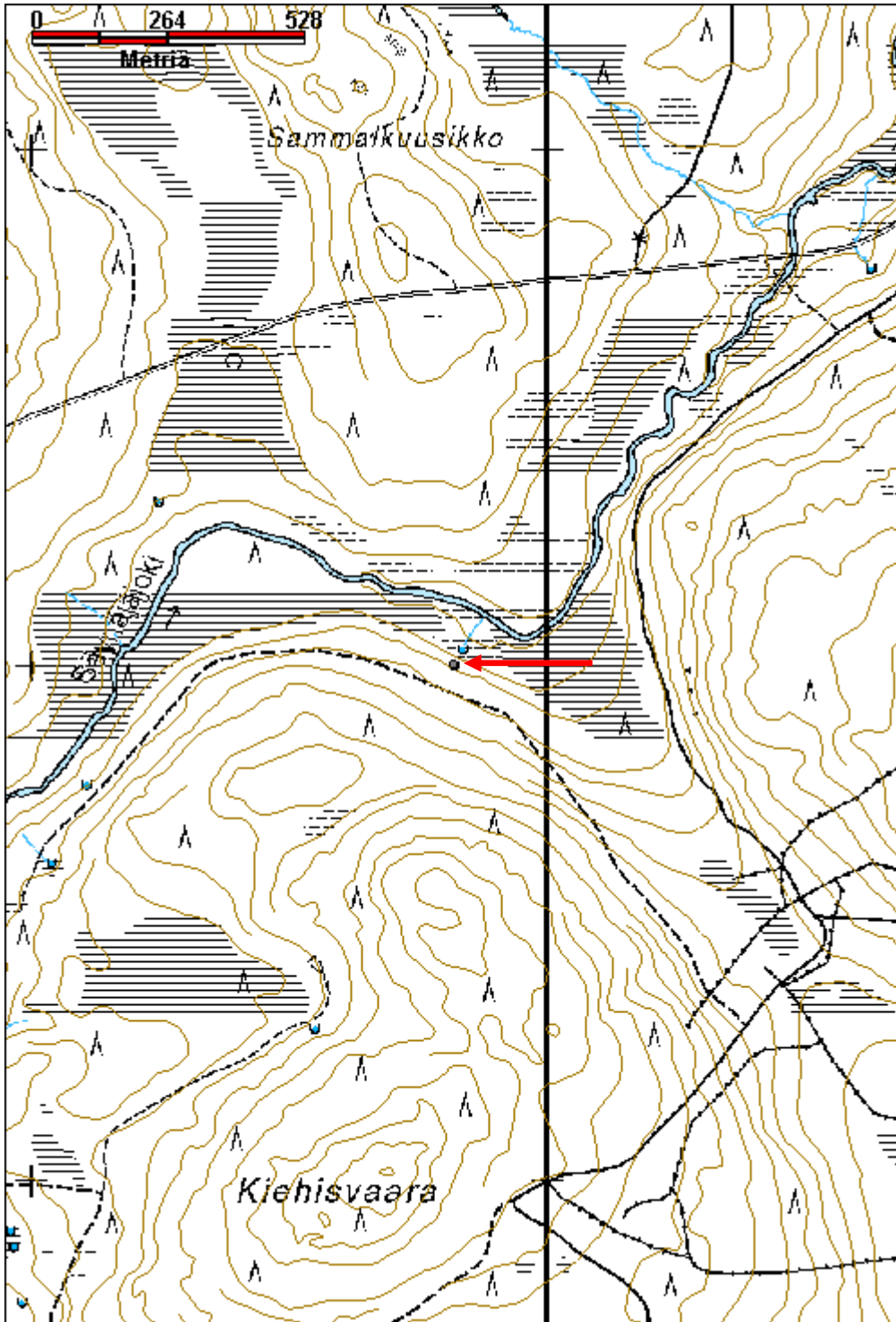
Lisätietoja**Toimenpiteet****Tarkastukset**

Tila: 3 Toteutettu Laji: 6 Suojeluarvojen tarkastus Tarkastusvuosi: 2012
 Tarkastuspvm: 21.8.2012 Tarkastaja: T. Karjalainen
 Kuvaus:

Viranomais-**Kunto:** 3 Huono

rekisterinro:		Olotila: 2 Ei käytössä
Arvotus:	8 Muu suojeuarvo	Kohteen suojeu: 9 Muu suojeuarvo
Selitys:		Selitys:
Ympäristön suojeu:	0 Ei määritelty	
Selitys:		

Kohdetyyppi:	1 Asuinpaikat	Copyright:	© Metsähallitus 2008 © Maanmittauslaitos 1/MML/08
Koordinaatit:	X 7423000, Y 3459817, Z 178	Mittakaava:	1:10000



Rautulampi kämppä jäännös

MH-tunnus: 152546

Kohdetyyppi:	1 Asuinpaikat	Haltija:	181 Metsätalous Länsi-Lappi
Ajoitus:	7116 Uusi aika	Ylläpitäjä:	181 Metsätalous Länsi-Lappi
Rakentamisvuosi:		Kunta:	698 Rovaniemi
Lukumäärä:	1		

Koordinaattiselitys:		Geometria tuotettu:	4 Gps-mittaus, korjaamaton
Koordinaatit:	X 7423032, Y 3454401, Z 234	Löydöt:	

Taustatiedot

sutigis

Ympäristön kuvaus

Kohde sijaitsee pohjoiseen, Rautulampeen laskevassa vaaran rinteessä, jossa kasvaa mustikkaa ja mäntymetsä.

Kohteen kuvaus

Paikalla on 7 x 4 metrin kokoisen porokämpän jäänteet. Pitkät sivut ovat kulkeneet idästä länteen. Paikalla on matala multapenkki seinien kohdalla ja 2 x 1 x 0,5 metrin kokoinen hajonnut kiukaanraunio eteläseinän keskiosassa kämpän sisäpuolella. Unin raunion päällä on pieni pyöreä kamina ja kaksi hirttä, joista toisessa on IK -merkintä. Hirret ovat osittain palaneet ja kämppä on ilmeisesti palanut ja purettu. Ympäröivässä maastossa on poroaitoja ja kartassa lukee porokämpä. Päällä kasvaa kataja ja pieniä männyn taimia.

Kohteen rajaus

Kohde rajautuu pistemäisesti rakenteiden keskipisteestä mitattuun gps mittauspisteeseen.

Tulkinta

Porokämpän jäänteet, jotka ovat niin fragmentaarisia, ettei rakennelmalla ole enää suojeluarvoa.

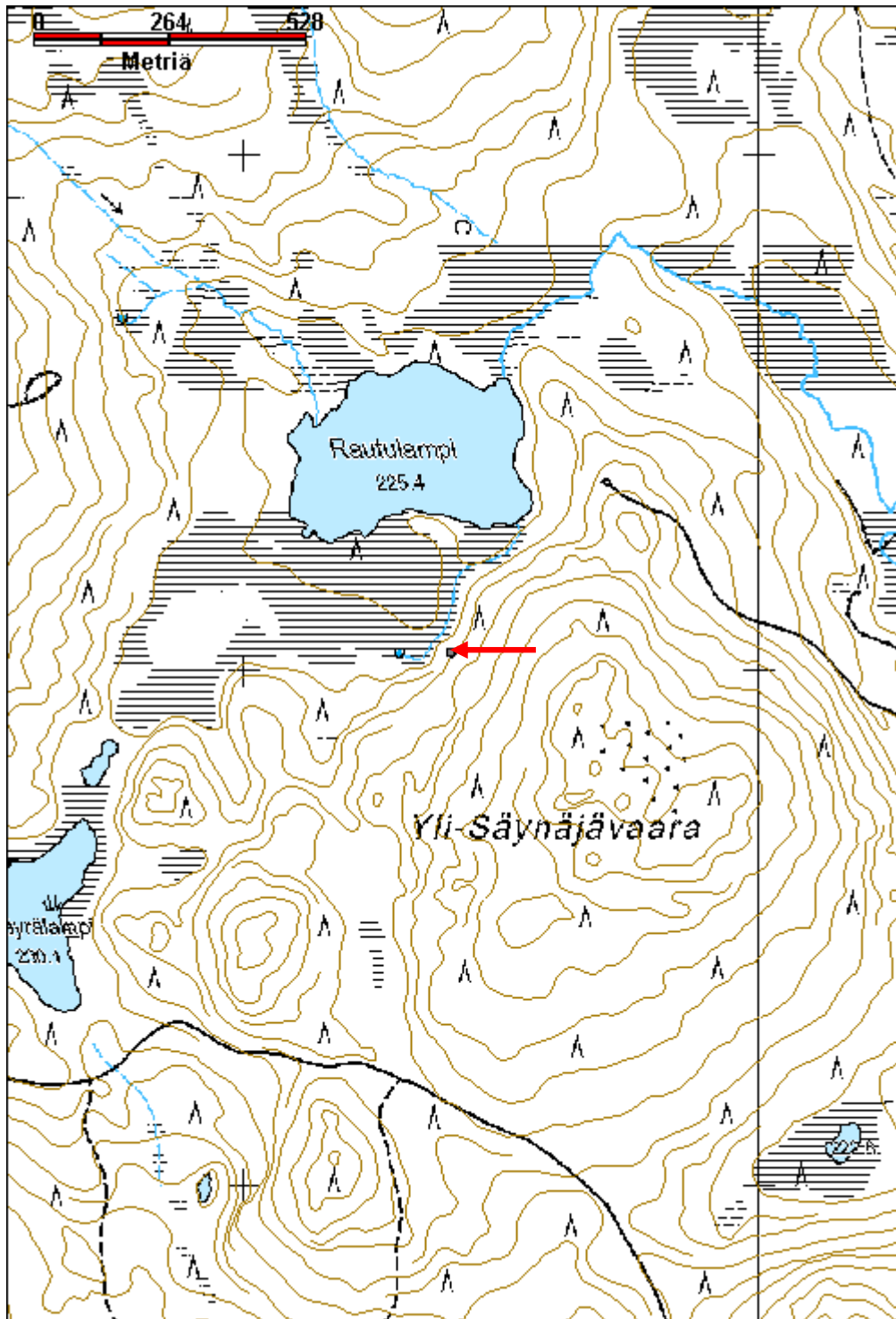
Lisätietoja***Toimenpiteet******Tarkastukset***

Tila: 3 Toteutettu Laji: 6 Suojeluarvojen tarkastus Tarkastusvuosi: 2012
Tarkastuspvm: 21.8.2012 Tarkastaja: T. Karjalainen
Kuvaus:

Viranomaisrekisterinro:**Kunto:** 3 Huono

Arvotus:	99 Ei suojeluarvoa	Olotila:	2 Ei käytössä
Selitys:		Kohteen suojelu:	99 Ei suojeluarvoa
		Selitys:	
Ympäristön suojelu:	0 Ei määritelty		
Selitys:			

Kohdetyyppi:	1 Asuinpaikat	Copyright:	© Metsähallitus 2008 © Maanmittauslaitos 1/MML/08
Koordinaatit:	X 7423032, Y 3454401, Z 234	Mittakaava:	1:10000



Tihikkolaki kämppä jäännös	MH-tunnus: 152593
-----------------------------------	--------------------------

Kohdetyyppi:	1 Asuinpaikat	Haltija:	181 Metsätalous Länsi-Lappi
Ajoitus:	7116 Uusi aika	Ylläpitäjä:	181 Metsätalous Länsi-Lappi
Rakentamivuosi:		Kunta:	698 Rovaniemi
Lukumäärä:	1		

Koordinaattiselitys:	Geometria tuotettu:
Koordinaatit:	Löydöt:
X 7434697, Y 3464489, Z 206	4 Gps-mittaus, korjaamaton

Taustatiedot

sutigis

Ympäristön kuvaus

Kohde sijaitsee lammen lounaisrannalla mäntykankaalla, noin 30 metrin etäisyydellä rannasta.

Kohteen kuvaus

Paikalla on ollut rakennus, jonka koko on ollut 8 x 6 metriä. Pitkät sivut kulkevat pohjoisesta etelään. Rakennelman eteläpäästä 3 metrin päässä on väliseinä. Pohjoispään huoneen keskellä on puolitynnyrikamina, jonka alla on 1 metrin pituinen maakohoke. Rakennelman päällä kasvaa mäntyjä. Seinien paikat erottuvat metrin vahvaisina maavalleina. Hirsii ei enää ole havaittavissa. Takaseinässä on muutamia hiiltyneiden hirsien jäännöksiä ja siitä päätellen kämppä on palanut.

Kohteen rajaus

Kohde rajautuu pistemäisesti rakennelman keskipisteestä mitattuun gps pisteeseen.

Tulkinta

Metsätyökämpän raunio.

Lisätietoja***Toimenpiteet******Tarkastukset***

Tila: 3 Toteutettu Laji: 6 Suojeluarvojen tarkastus Tarkastusvuosi: 2012
 Tarkastuspvm: 22.8.2012 Tarkastaja: T. Karjalainen
 Kuvaus:

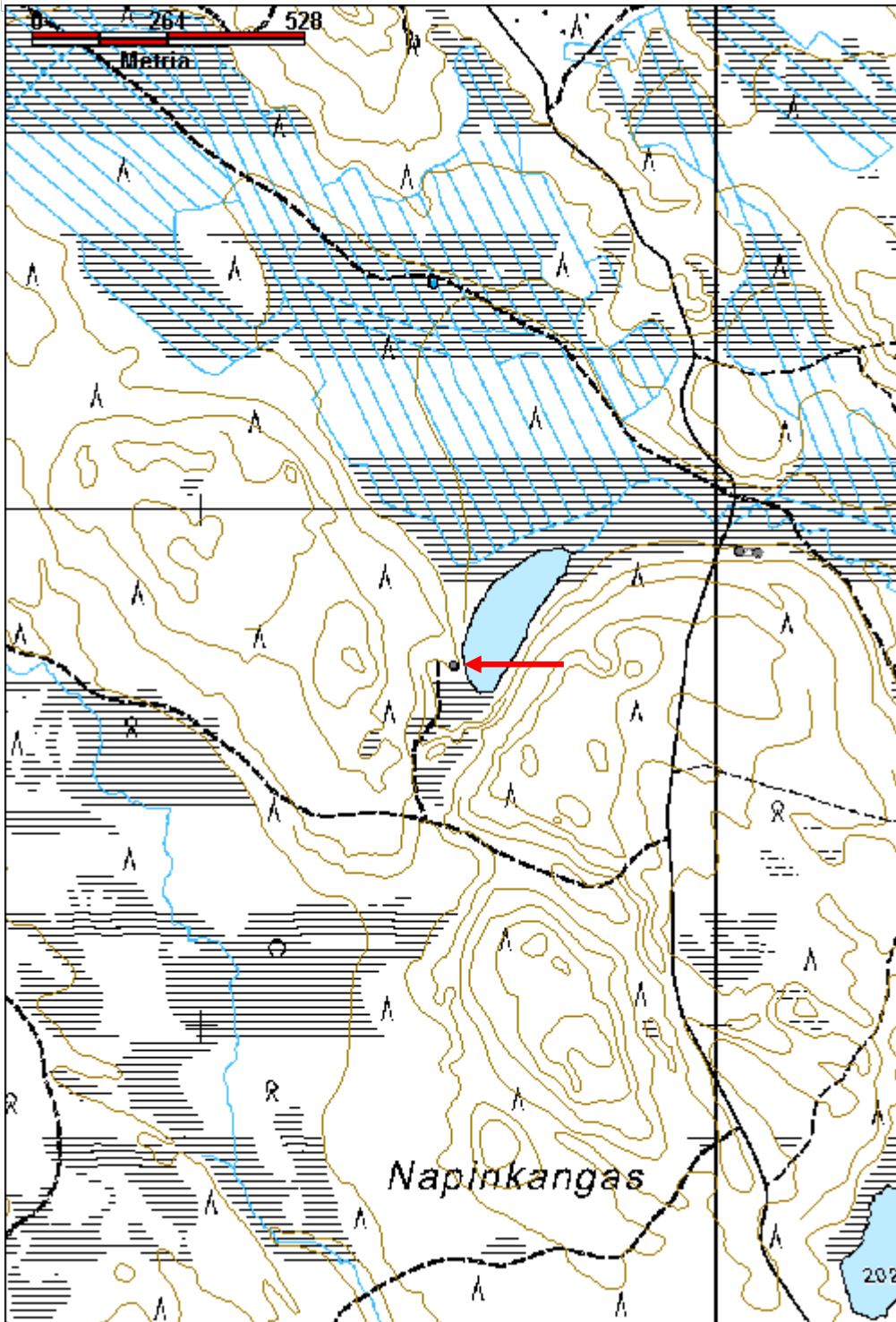
Viranomaisrekisterinro:**Kunto:** 3 Huono**Olotila:** 2 Ei käytössä

Arvotus:	8 Muu suojeluarvo	Kohteen suojelu:	9 Muu suojeluarvo
Selitys:		Selitys:	
Ympäristön suojelu:	0 Ei määritelty		
Selitys:			



Rakennuksen hahmo erottuu selkeästi turvevallina.

Kohdetyyppi:	1 Asuinpaikat	Copyright:	© Metsähallitus 2008 © Maanmittauslaitos 1/MML/08
Koordinaatit:	X 7434697, Y 3464489, Z 206	Mittakaava:	1:10000



Käkisenlammit kämppä jäännös

MH-tunnus: 152598

Kohdetyyppi:	1 Asuinpaikat	Haltija:	181 Metsätalous Länsi-Lappi
Ajoitus:	7116 Uusi aika	Ylläpitäjä:	181 Metsätalous Länsi-Lappi
Rakentamisvuosi:		Kunta:	698 Rovaniemi
Lukumäärä:	1		

Koordinaattiselitys:		Geometria tuotettu:	4 Gps-mittaus, korjaamaton
Koordinaatit:	X 7433528, Y 3465484, Z 201	Löydöt:	

Taustatiedot

vanhat kartat

Ympäristön kuvaus

Kohde sijaitsee Käkisenlammen lounaisrannalla mäntyä kasvavalla kankaalla. Rakennuksen eteläpuolella on heinää kasvava pihamaa-alue. Kohteen kämpän sijalla kasvaa mäntytaimikkoa.

Kohteen kuvaus

Paikalla on 7 x 7 metrin kokoinen multapenkkipohjaisen rakennuksen sija, jonka pohjoisseinässä on ollut 4 metrin pituinen lautarakennus. Rakennelmien jäännösten eteläpuolella on heinäpiha. Rakennelmat erottuvat kuoppina ja epämääräisinä valleina sekä muutamina lahoina hirsinä ja lautoina. Kämpän sijalla on myös pieni rautainen kamina. Asumuksesta jääneet merkit ovat siinä määrin hävinneet, ettei kohdetta tarvitse huomioida metsänhoidossa.

Kohteen rajaus

Kohde rajautuu pistemäisesti kämpän sijan keskeltä mitattuun gps pisteeseen.

Tulkinta

Metsätyökämpän raunio.

Lisätietoja

Toimenpiteet

Tarkastukset

Tila: 3 Toteutettu Laji: 6 Suojeluarvojen tarkastus Tarkastusvuosi: 2012
Tarkastuspvm: 22.8.2012 Tarkastaja: T. Karjalainen
Kuvaus:

Viranomaisrekisterinro:

Kunto: 3 Huono

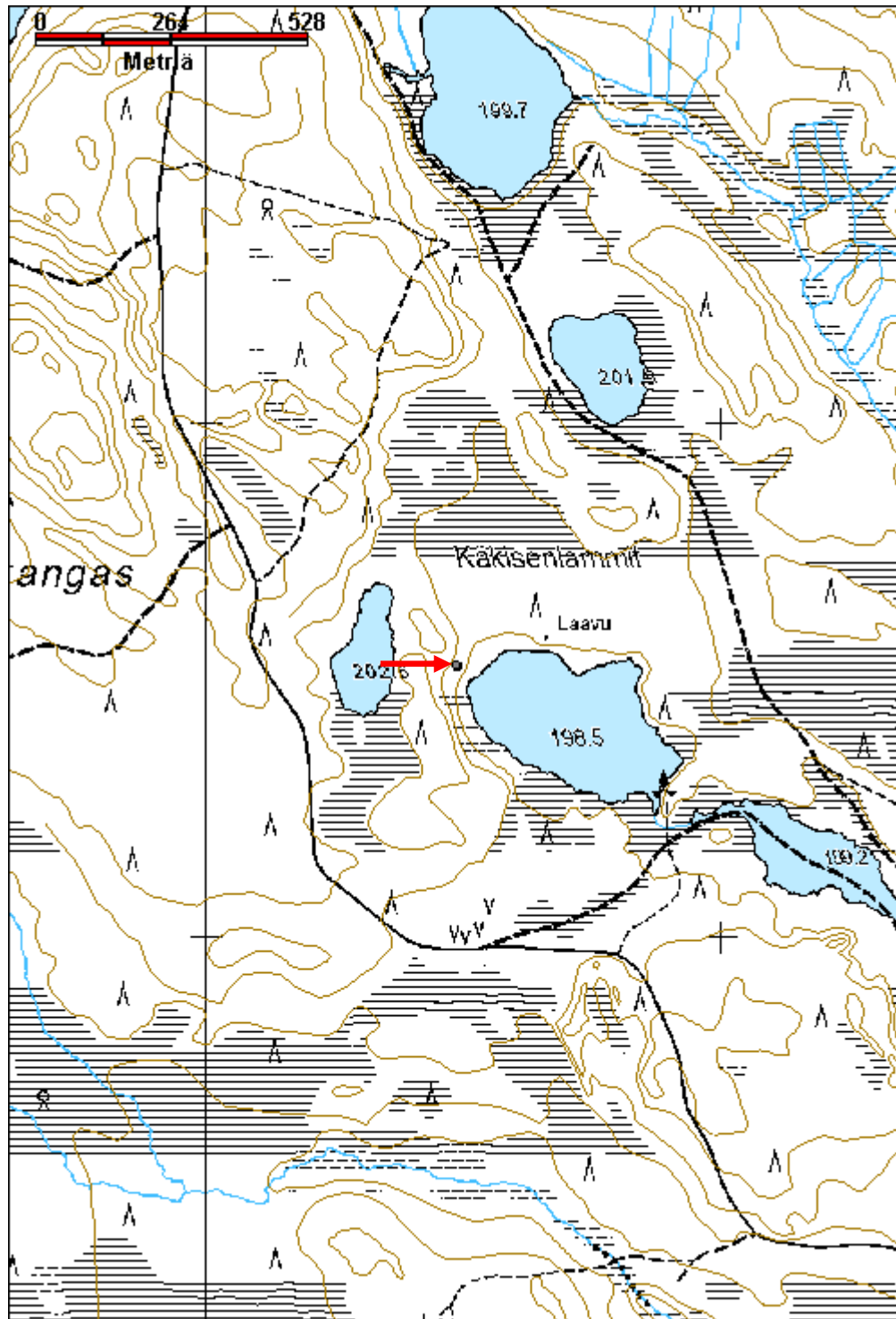
Olotila: 2 Ei käytössä

Arvotus:	99 Ei suojeluarvoa	Kohteen suojelu:	99 Ei suojeluarvoa
Selitys:		Selitys:	
Ympäristön suojelu:	0 Ei määritelty		
Selitys:			



Kämpän hahmo erottuu heikosti maatumena hirsinä pihamaan reunassa.

Kohdetyyppi:	1 Asuinpaikat	Copyright:	© Metsähallitus 2008 © Maanmittauslaitos 1/MML/08
Koordinaatit:	X 7433528, Y 3465484, Z 201	Mittakaava:	1:10000



Palo-Vanhamaa kämppä jäännös

MH-tunnus: 152637

Kohdetyyppi:	1 Asuinpaikat	Haltija:	181 Metsätalous Länsi-Lappi
Ajoitus:	7116 Uusi aika	Ylläpitäjä:	181 Metsätalous Länsi-Lappi
Rakentamisvuosi:		Kunta:	698 Rovaniemi
Lukumäärä:	1		

Koordinaattiselitys:		Geometria tuotettu:	4 Gps-mittaus, korjaamaton
Koordinaatit:	X 7399111, Y 3439793, Z 160	Löydöt:	

Taustatiedot

sutigis

Ympäristön kuvaus

Kohde sijaitsee Pohjois-etelä - suuntaisella hiekkakankaalla, jota ympäröivät suot. Kankaan keskellä kulkee hiekkatie, jonka itäpuolella kämppä sijaitsee metrin päässä tien ojasta. Kämpän itäseinä sijaitsee aivan törmän reunalla, joka laskee itään, Palo-Vanhamaan jänkään.

Kohteen kuvaus

Paikalla on metsätyökämpän raunio, jonka koko on 12 x 12 metriä. Seinät kulkevat väli-ilman suuntiin. Kämpän pohjois- ja itänurkissa on 2 x 2 x 1 metrin kokoiset luonnon kivistä tehtyjen uunien rauniot. Kämpän seinät erottuvat turvevalleina ja nurkissa on joitakin lahojen hirsien jäännöksiä. Hirret on kirveellä ja sahalla katkottuja ja ne ovat nurkissa molemmin puolin salvattu. Kämpä on jaettu pitkittäis- ja poikittaisväliseinillä neljään yhtä suureen huoneeseen. Koillis-kaakkoissuunnassa näkyy lahonneita kattohirsien jäännöksiä.

Kohteen rajaus

Kohde rajautuu pistemäisesti rakennelman keskeltä mitattuun gps pisteeseen.

Tulkinta

Metsätyökämpän raunio. Neljään huoneeseen jako saattaa viitata myös asuintaloon.

Lisätietoja***Toimenpiteet******Tarkastukset***

Tila: 3 Toteutettu Laji: 6 Suojeluarvojen tarkastus Tarkastusvuosi: 2012
Tarkastuspvm: 24.8.2012 Tarkastaja: T. Karjalainen
Kuvaus:

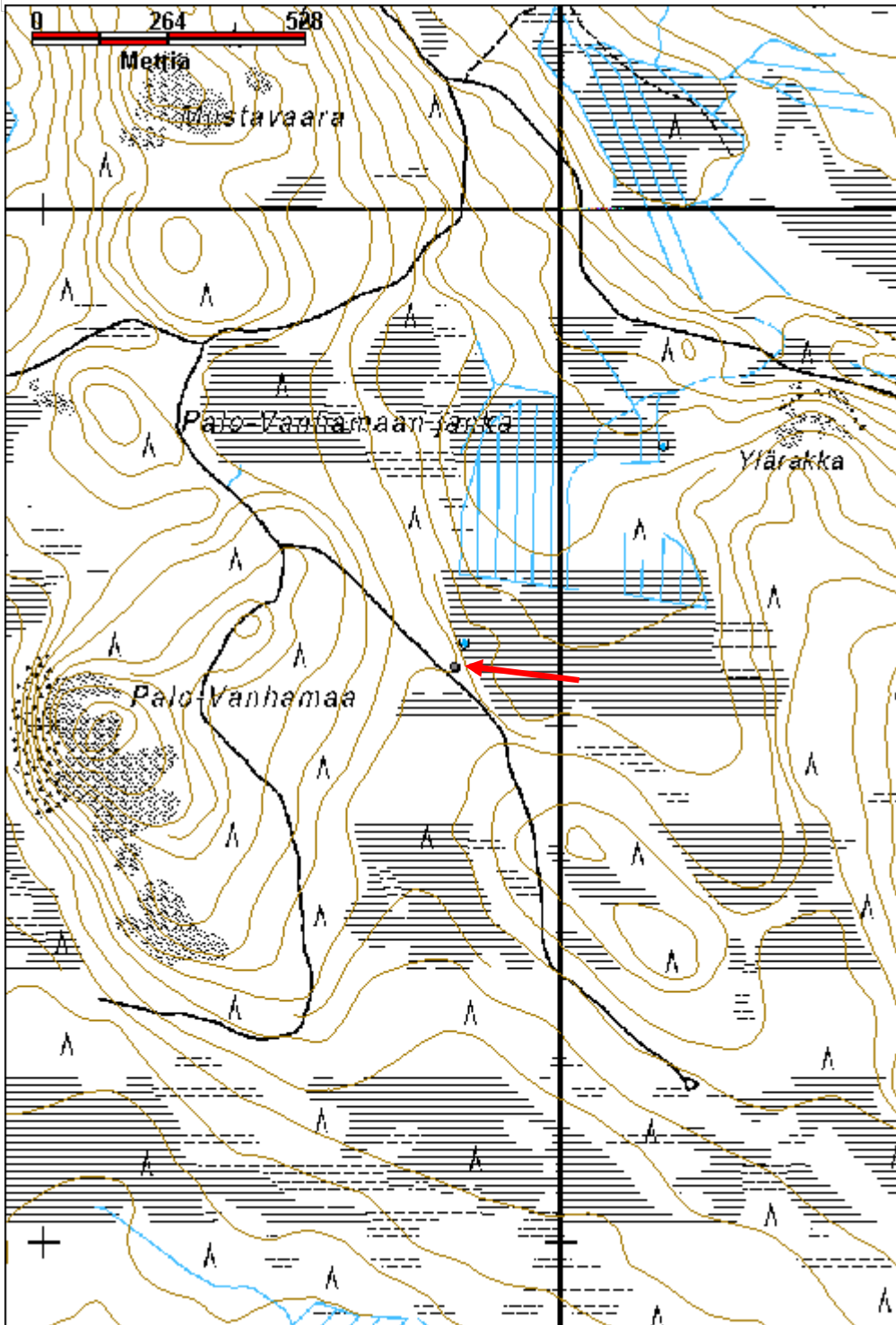
Viranomaisrekisterinro:**Kunto:** 2 Keskinertainen

Arvotus:	8 Muu suojeluarvo	Olotila:	2 Ei käytössä
Selitys:		Kohteen suojelu:	9 Muu suojeluarvo
Selitys:		Selitys:	
Ympäristön suojelu:	0 Ei määritelty		
Selitys:			



Kämpän nurkkien hirsisalvokset pilkistävät turpeen alta.

Kohdetyyppi:	1 Asuinpaikat	Copyright:	© Metsähallitus 2008 © Maanmittauslaitos 1/MML/08
Koordinaatit:	X 7399111, Y 3439793, Z 160	Mittakaava:	1:10000



Palovaara kämppä jäännös	MH-tunnus: 152647
---------------------------------	--------------------------

Kohdetyyppi:	1 Asuinpaikat	Haltija:	181 Metsätalous Länsi-Lappi
Ajoitus:	7116 Uusi aika	Ylläpitäjä:	181 Metsätalous Länsi-Lappi
Rakentamisvuosi:		Kunta:	698 Rovaniemi
Lukumäärä:	2		

Koordinaatti- selitys:	Geometria tuotettu:
Koordinaatit:	4 Gps-mittaus, korjaamaton
X 7418689, Y 3439889, Z 161	Löydöt:

Taustatiedot

sutigis

Ympäristön kuvaus

Kohde sijaitsee Palovaaran pohjoisrinteellä suon reunassa. Maasto on sekametsää ja mustikkaa kasvavaa kangasta, joka muuttuu suoksi heti kohteen pohjoispuolella.

Kohteen kuvaus

Paikalla on kaksi kämpän rauniota.

Kämppä 1 pisteessä x 3439900, y 7418678. Pitkät sivut kulkevat kaakosta luoteeseen suon reunan mukaan. Koko on 13 x 5 metriä. Pohjoisnurkassa on 1 x 2 x 0,7 metrin kokoisen uuninkiukaan raunio. Luoteispäädystä kaakkoon 5 metriä on väliseinä. Ovet ovat olleet suolle koilliseen. Seinät erottuvat turvevalleina ja muutamana lahona hirtenä. Hirret on katkottu kirveellä ja ne ovat nurkissa salvattu molemmin puolin. Rakennelman päällä kasvaa kuusia ja koivuja. Rakennuksen edessä suolla on hete 10 metrin päässä rakennuksesta.

Rakennus 2 sijaitsee 10 metriä rakennuksesta 1 luoteeseen, pisteessä x 3439882, y 7418705. Koko on 9 x 7 metriä. Pitkät sivut kulkevat koillisesta lounaaseen. Parhaimmillaan nurkissa on 10 hirsikertaa jäljellä. Hirret on katkottu sahalla ja kirveellä ja salvattu nurkissa molemmin puolin. Rakennus on jakautunut ristikkäisillä väliseinillä suunnilleen neljään yhtä suureen huoneeseen. Kaakkoisseinän keskivaiheilla on 2 x 2 x 1 metrin kokoinen luonnonkiviraunio. Koillisnurkan vieressä pohjoisseinällä on havaittavissa oviaukko. Rakennelman päällä kasvaa runsaasti kuusia, mäntyjä ja koivuja, jotka saa poistaa.

Kohteen rajaus

Kohde rajautuu aluemaisesti rakennelmista mitattujen gps pisteiden ylle.

Tulkinta

Metsätyökämppeä.

Lisätietoja***Toimenpiteet***

Tarkastukset

Tila: 3 Toteutettu Laji: 6 Suojeluarvojen tarkastus Tarkastusvuosi: 2012
 Tarkastuspvm: 24.8.2012 Tarkastaja: T. Karjalainen
 Kuvaus:

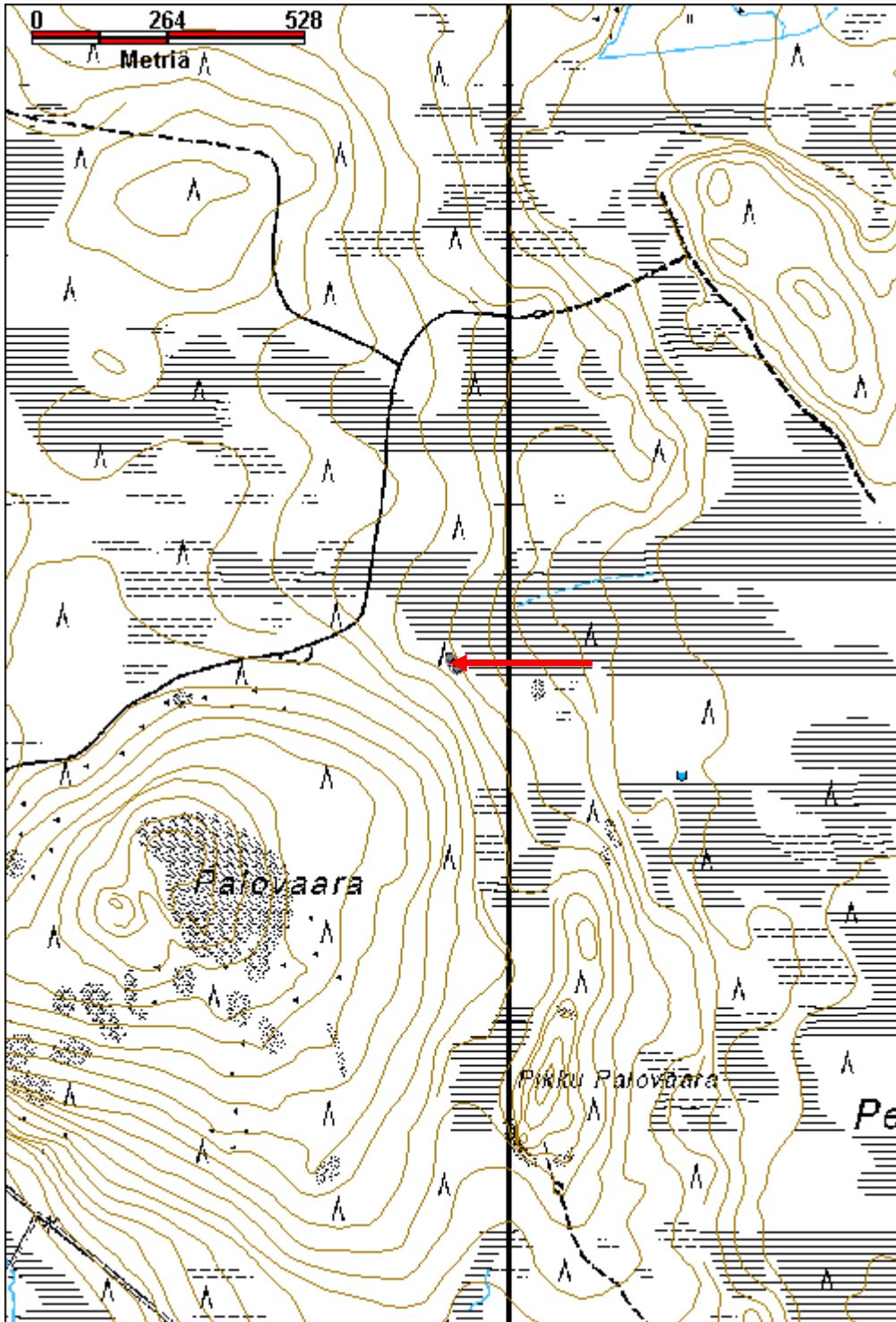
**Viranomais-
rekisterinro:****Kunto:** 3 Huono**Olotila:** 2 Ei käytössä**Arvotus:** 8 Muu suojeluarvo**Kohteen
suojelu:** 9 Muu suojeluarvo**Selitys:****Selitys:****Ympäristön
suojelu:**

0 Ei määritelty

Selitys:

Hirret ovat sahalla ja kirveellä katkottuja.

Kohdetyyppi:	1 Asuinpaikat	Copyright:	© Metsähallitus 2008 © Maanmittauslaitos 1/MML/08
Koordinaatit:	X 7418689, Y 3439889, Z 161	Mittakaava:	1:10000



Turvakkolammit kämppä jäännös	MH-tunnus: 152670
--------------------------------------	--------------------------

Kohdetyyppi:	1 Asuinpaikat	Haltija:	181 Metsätalous Länsi-Lappi
Ajoitus:	7116 Uusi aika	Ylläpitäjä:	181 Metsätalous Länsi-Lappi
Rakentamisvuosi:		Kunta:	698 Rovaniemi
Lukumäärä:	1		

Koordinaattiselitys:	Geometria tuotettu:
Koordinaatit:	4 Gps-mittaus, korjaamaton
X 7402858, Y 3443730, Z 165	Löydöt:

Taustatiedot

vanhat kartat

Ympäristön kuvaus

Kohde sijaitsee hiekkakankaalla suon reunassa. Rakennelman eteläpuolelta kulkee hiekkatie ja moottorikelkkareitti. Kohteen länsipuolella 5 metrin päässä on laavu ja kaakkoispuolella 20 metrin päässä wc ja halkovaja.

Kohteen kuvaus

Paikalla on vanhoissa kartoissa näkyvän rakennuksen jäännökset. Paikalla on 2 x 1 metrin kokoinen uunin kiviraunio kohdepisteessä. Kämpän uuni on rakennuksen pohjoiskulmassa. Maavallien mukaan rakennus on ollut 4 x 10 metriä. Pitkä sivu on kulkenut kaakosta luoteeseen. Uudet rakennukset, ovat sotkeneet tilannetta ja halkovaja sijaitsee vanhan rakennuksen sisällä.

Kohteen rajaus

Kohde rajautuu aluemaisesti havaittujen kämpän rakenteiden ylle, jotka on mitattu gps paikantimella.

Tulkinta

Metsätyökämpän raunio.

Lisätietoja

Raunio tulisi rajata siten, ettei se enää joutuisi polun kuluttamaksi ja kohdetta voisi hyödyntää laavun käytössä.

Toimenpiteet**Tarkastukset**

Tila: 3 Toteutettu Laji: 6 Suojeluarvojen tarkastus Tarkastusvuosi: 2012
 Tarkastuspvm: 29.8.2012 Tarkastaja: T. Karjalainen
 Kuvaus:

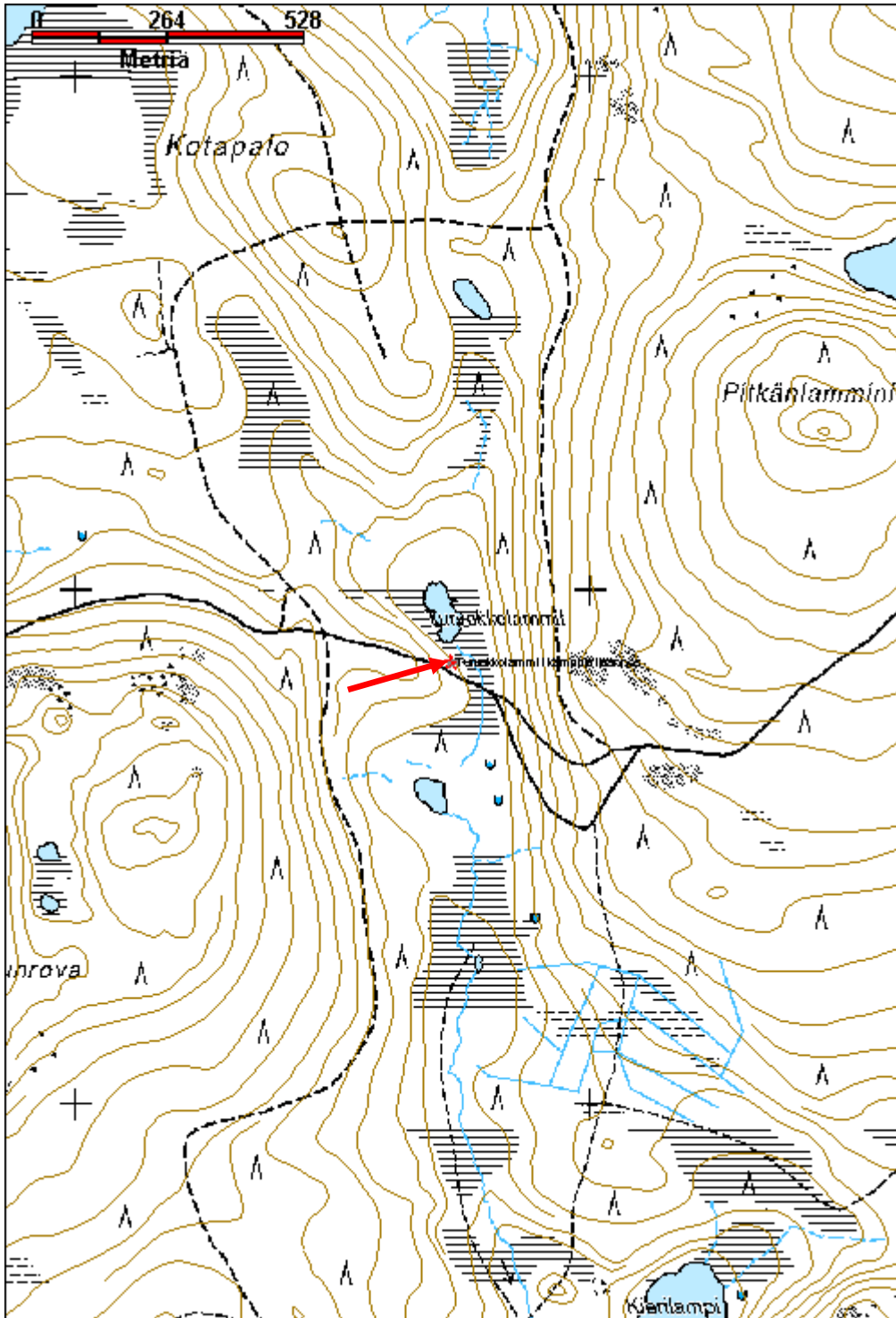
Viranomaisrekisterinro:**Kunto:** 3 Huono**Olotila:** 2 Ei käytössä

Arvotus:	8 Muu suojeluarvo	Kohteen suojelu:	9 Muu suojeluarvo
Selitys:		Selitys:	
Ympäristön suojelu:	0 Ei määritelty		
Selitys:			



Kämpän pohjalta on kenttäkerros kulunut. Taustalla uunin raunio.

Kohdetyyppi:	1 Asuinpaikat	Copyright:	© Metsähallitus 2008 © Maanmittauslaitos 1/MML/08
Koordinaatit:	X 7402858, Y 3443730, Z 165	Mittakaava:	1:10000



Kätkälampi kämpä jäännös

MH-tunnus: 152675

Kohdetyyppi:	1 Asuinpaikat	Haltija:	181 Metsätalous Länsi-Lappi
Ajoitus:	7116 Uusi aika	Ylläpitäjä:	181 Metsätalous Länsi-Lappi
Rakentamisvuosi:		Kunta:	698 Rovaniemi
Lukumäärä:	1		

Koordinaattiselitys:		Geometria tuotettu:	4 Gps-mittaus, korjaamaton
Koordinaatit:	X 7411801, Y 3440404, Z 137	Löydöt:	

Taustatiedot

sutigis

Ympäristön kuvaus

Kohde sijaitsee 30 metrin etäisyydellä Kätkälammen rannasta suopursuja ja mäntyjä kasvavalla kankaalla, joka on melkein rämeeksi muuttunut. Kämpästä 10 metriä itään vaaran rinteeseen kulkee vanha tieura.

Kohteen kuvaus

Paikalla on 4 x 6 metrin kokoinen kämpän raunio, jonka pitkät sivut kulkevat pohjoisesta etelään. Luoteisnurkassa on 1 x 2 x 1 metrin kokoinen uunin raunio. Länsiseinän keskellä on ollut oviaukko lammelle päin. Seinät erottuvat metrin vahvaisina turvevalleina ja eteläpään lattia näyttäisi olevan maantason alapuolella.

Kohteen rajaus

Kohde rajautuu pistemäisesti kämpän keskeltä mitattuun gps pisteeseen.

Tulkinta

Erittäin vanha kämpä, mahdollisesti lammen rannalla sijainnut asumus? 1600–1700 -luku?

Lisätietoja**Toimenpiteet****Tarkastukset**

Tila: 3 Toteutettu Laji: 6 Suojeluarvojen tarkastus Tarkastusvuosi: 2012
Tarkastuspvm: 29.8.2012 Tarkastaja: T. Karjalainen
Kuvaus:

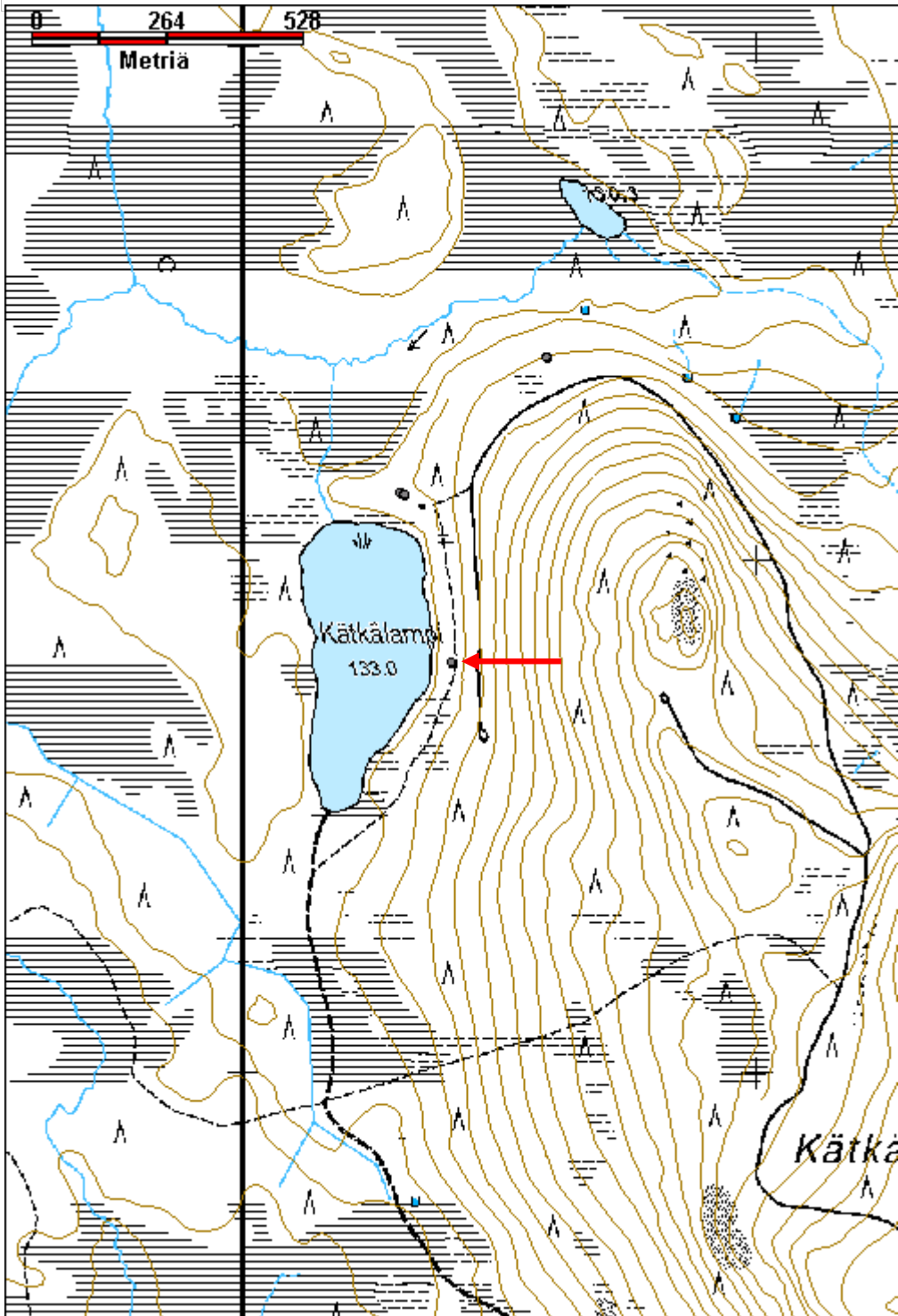
Viranomaisrekisterinro:		Kunto:	3 Huono
		Olotila:	2 Ei käytössä
Arvotus:	8 Muu suojeluarvo	Kohteen suojelu:	9 Muu suojeluarvo

Selitys:	Selitys:
Ympäristön suojelu:	0 Ei määritelty
Selitys:	



Vanhan rakennuksen hahmo erottuu heikosti paksusta turvekerroksesta.

Kohdetyyppi:	1 Asuinpaikat	Copyright:	© Metsähallitus 2008 © Maanmittauslaitos 1/MML/08
Koordinaatit:	X 7411801, Y 3440404, Z 137	Mittakaava:	1:10000



Palo Umpranti 1 kämppä jäännös

MH-tunnus: 152715

Kohdetyyppi:	1 Asuinpaikat	Haltija:	181 Metsätalous Länsi-Lappi
Ajoitus:	7116 Uusi aika	Ylläpitäjä:	181 Metsätalous Länsi-Lappi
Rakentamisvuosi:		Kunta:	698 Rovaniemi
Lukumäärä:	3		

Koordinaattiselitys:		Geometria tuotettu:	4 Gps-mittaus, korjaamaton
Koordinaatit:	X 7449950, Y 3420273, Z 181	Löydöt:	

Taustatiedot

sutigis

Ympäristön kuvaus

Kohde sijaitsee suohon laskevalla mäntykankaalla. Suolla on hete kämpän kohdalla.

Kohteen kuvaus

Kämpän 1 jäännös sijaitsee pisteessä: x 3420289, y 7449933. Rakennelma on 14 x 4 metrin kokoinen kämpän raunio, jonka pitkät sivut kulkevat kaakosta luoteeseen. Kämpän koillisseinällä on koko pituudelta 4 metrin levennys eli koko rakennus on ilmeisesti ollut 8 metriä leveä. Levennyksen koillisseinällä on kivikasa, joka on mahdollisesti ollut tulisija. Kämpän seinät erottuvat turvevallina ja muutamana lahona hirtenä. Hirret on sahalla katkottu, salvoksien rakenteesta ei saa enää selvää. Hirsissä on tehdasnauloja ja kunnosta huolimatta rakennelma ei ilmeisesti ole kovin vanha, koska paikalla on sahalla sahattuja lankusta ja laudoista tehtyjä rakennelmia. Paikalla on myös muutamia punatiiliä. Kämpän päällä kasvaa koivuja, kuusia ja mäntyjä.

Kämpä 2 pisteessä x 3420261, y 7449950. Koko on 8 x 7,5 metriä. Pitkät sivut kulkevat koillisesta lounaaseen. Luoteisseinän keskellä on oviaukko. Rakennus on ilmeisesti ollut kämpän talli. Rakennuksesta on jäljellä yksi maaton hirsikerta. Hirret on sahalla katkaistu ja molemmin puolin salvattu. Rakennelman päällä kasvaa suuria koivuja. Oviaukko on luoteisseinän keskellä.

Wc pisteessä x 3420258, y 7449970. Koko on 2,5 x 2 metriä. Korkeus on 1 5 metriä. Rakennelma on tehty laudoista, katto on romahtanut. Wc:ssä on kaksi istuinta ja ovet ovat itään päin.

Kohteen rajaus

Kohde rajautuu aluemaisesti havaittujen rakenteiden ylle.

Tulkinta

Kyseessä on ilmeisesti 1960 -luvun alkupuolen metsätyökämpä sivurakennuksineen.

Lisätietoja

Toimenpiteet**Tarkastukset**

Tila: 3 Toteutettu Laji: 6 Suojeluarvojen tarkastus Tarkastusvuosi: 2012
 Tarkastuspvm: 3.9.2012 Tarkastaja: T. Karjalainen
 Kuvaus:

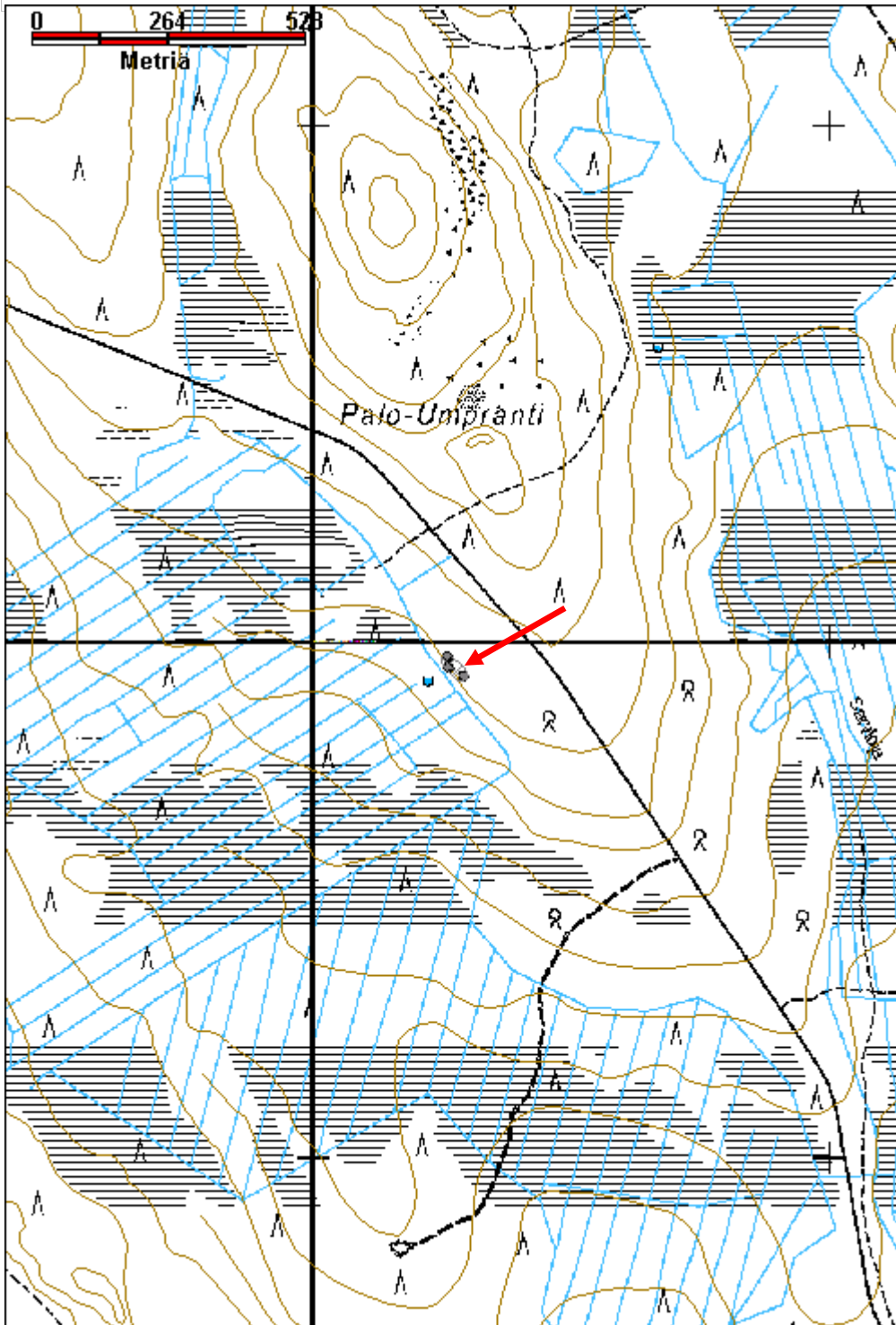
**Viranomais-
rekisterinro:****Kunto:** 3 Huono**Olotila:** 2 Ei käytössä**Arvotus:** 99 Ei suojeluarvoa**Kohteen
suojelu:** 99 Ei suojeluarvoa**Selitys:****Selitys:****Ympäristön
suojelu:**

0 Ei määritelty

Selitys:

Kämpän wc on ainoa pystyssä oleva rakennus.

Kohdetyyppi:	1 Asuinpaikat	Copyright:	© Metsähallitus 2008 © Maanmittauslaitos 1/MML/08
Koordinaatit:	X 7449950, Y 3420273, Z 181	Mittakaava:	1:10000



Palo - Umpranti 2 kämppä jäännös

MH-tunnus: 152725

Kohdetyyppi:	1 Asuinpaikat	Haltija:	181 Metsätalous Länsi-Lappi
Ajoitus:	7116 Uusi aika	Ylläpitäjä:	181 Metsätalous Länsi-Lappi
Rakentamivuosi:		Kunta:	698 Rovaniemi
Lukumäärä:	5		

Koordinaattiselitys:		Geometria tuotettu:	4 Gps-mittaus, korjaamaton
Koordinaatit:	X 7450558, Y 3420616, Z 181	Löydöt:	

Taustatiedot

Mauri Pokan ilmoitus

Ympäristön kuvaus

Kohde sijaitsee mäntykankaalla suon reunassa. Kämpän kohdalla suossa on hete.

Kohteen kuvaus

Paikalla on viisi rakennuksen jäännöstä

Rakennus 1 sijaitsee kohdepisteessä. Rakennuksen koko on 11 x 11 metriä ja sen seinät kulkevat väli-ilmansuuntiin. Tämä rakennelma on tallin sija. Paikalla on turpeen alla maatonut hirsikertakehikko, jonka sisäpuolella on vattupuskia. Seinissä on sahalla katkotut hirret, jotka on molemmin puolin salvattu. Päädyssä on pärekatto, jossa pärekatonauvoja ja vielä jäänteitä päreistäkin.

Rakennus 2 pisteessä x 3420593, y 7450567. Koko on 16 x 7 metriä. Pitkät sivut kulkevat kaakosta luoteeseen. Tämä on ilmeisesti ollut pääpirtti. Paikalla on Maapenkki seinien kohdalla. Kaikki hirret on ilmeisesti kuljetettu pois. Päällä kasvaa pajuja.

Rakennus 3 pisteessä x 3420620, y 7450590. Koko on 6 x 5 metriä. Pitkät sivut kulkevat pohjoisesta etelään. Seinät erottuvat turvevallina ja keskellä on 21 x 1,5 metrin kuoppa. Muutama laho hirsi pilkistää turpeesta. Tämä on ilmeisesti vanhempi kuin muut rakennukset. Päällä kasvaa mäntyjä.

Rakennus 4 pisteessä x 3420636, y 7450566. Koko on 5,5 x 5 metriä. Pitkät sivut kulkevat koillisesta lounaaseen. Seinät erottuvat maavallina. Luoteiskulmassa on 2 x 0,5 metrin kokoinen kiviraunio, jossa on myös punatiiliä. Rakennus on ollut sauna ja se sijaitsee lähinnä suota.

Rakennus 5 wc pisteessä x 3420640, y 7450541. Koko on 3 x 2 metriä ja korkeus on 2 metriä. wc on kaksi-istuiminen.

Kohteen rajaus

Kohde rajautuu aluemaisesti rakennusten jäännöksistä mitattujen gps pisteiden ylle.

Tulkinta

Metsätyökämpä ja sen sivurakennukset, jotka on ilmeisesti ainakin osittain purettu.

Lisätietoja

Toimenpiteet**Tarkastukset**

Tila: 3 Toteutettu Laji: 6 Suojeluarvojen tarkastus Tarkastusvuosi: 2012
 Tarkastuspvm: 3.9.2012 Tarkastaja: T. Karjalainen
 Kuvaus:

**Viranomais-
rekisterinro:**

Kunto: 3 Huono

Arvotus: 8 Muu suojeluarvo

Olotila: 2 Ei käytössä

**Kohteen
suojelu:** 9 Muu suojeluarvo

Selitys:

Selitys:

**Ympäristön
suojelu:**

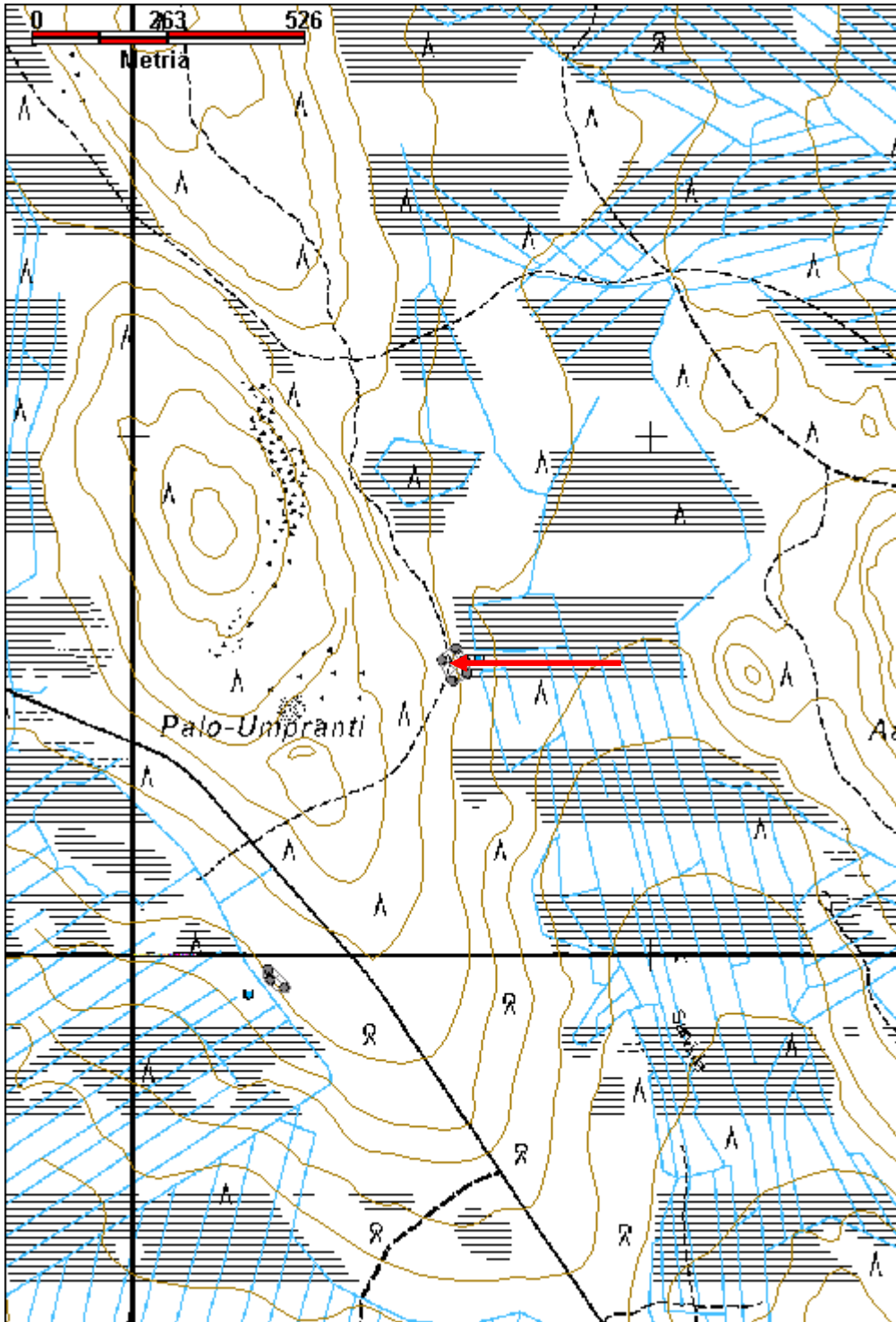
0 Ei määritelty

Selitys:



Kämpän sija erottuu vattupensaikkona.

Kohdetyyppi:	1 Asuinpaikat	Copyright:	© Metsähallitus 2008 © Maanmittauslaitos 1/MML/08
Koordinaatit:	X 7450558, Y 3420616, Z 181	Mittakaava:	1:10000



Kiväärivaara kämppä jäännös

MH-tunnus: 152753

Kohdetyyppi:	1 Asuinpaikat	Haltija:	181 Metsätalous Länsi-Lappi
Ajoitus:	7116 Uusi aika	Ylläpitäjä:	181 Metsätalous Länsi-Lappi
Rakentamisvuosi:		Kunta:	698 Rovaniemi
Lukumäärä:	2		

Koordinaattiselitys:		Geometria tuotettu:	4 Gps-mittaus, korjaamaton
Koordinaatit:	X 7449954, Y 3426890, Z 191	Löydöt:	

Taustatiedot

vanha kartta

Ympäristön kuvaus

Mäntymetsä, jossa kämpän raunio sijaitsee lammen rannasta 30 metrin etäisyydellä.

Kohteen kuvaus

Paikalla on kämpän raunio pisteessä 3426893, y 7449963, jonka koko on 12 x 7 metriä. Pitkät sivut kulkevat pohjoisesta etelään. Seinät erottuvat metrin vahvaisina ja 50 cm korkuisina turvevalleina. Kämpässä on ollut maavalliperusta. Rakennelman päällä kasvaa sekametsä.

Toinen puoliksi maanalainen kämppä on sijainnut pisteessä x 3426885, y 7449947. Rakennelman koko on 4 x 3 metriä. Kämpän pohjoispäässä on kylmämuurattu uuni, jossa tulipesän yläreuna on tehty raudasta. Eteläpään seinässä on nimiä ja vuosilukuja 1950 - 1960 -luvulta, nimistä on erotettavissa Vornanen. Rakennelman päällä kasvaa koivuja. Rakennuksessa on ollut hirsisalvos ja koivuntuohikatto. Rakennus on ollut korsumainen puoliksi maanalainen lämmitettävä rakennus. Ulkoseinässä on puolen metrin paksuiset maavallit.

Kohteen rajaus

Kohde rajautuu aluemaisesti kämppien päältä mitattujen gps pisteiden ylle.

Tulkinta

Kämpät voivat olla kalastajien rakennelmia.

Lisätietoja***Toimenpiteet******Tarkastukset***

Tila: 3 Toteutettu Laji: 6 Suojeluarvojen tarkastus Tarkastusvuosi: 2012
Tarkastuspvm: 3.9.2012 Tarkastaja: T. Karjalainen

Kuvaus:

**Viranomais-
rekisterinro:**

Kunto: 3 Huono

Arvotus: 8 Muu suojeluarvo

Olotila: 2 Ei käytössä

**Kohteen
suojaus:** 9 Muu suojeluarvo


Selitys:

Selitys:

**Ympäristön
suojaus:**

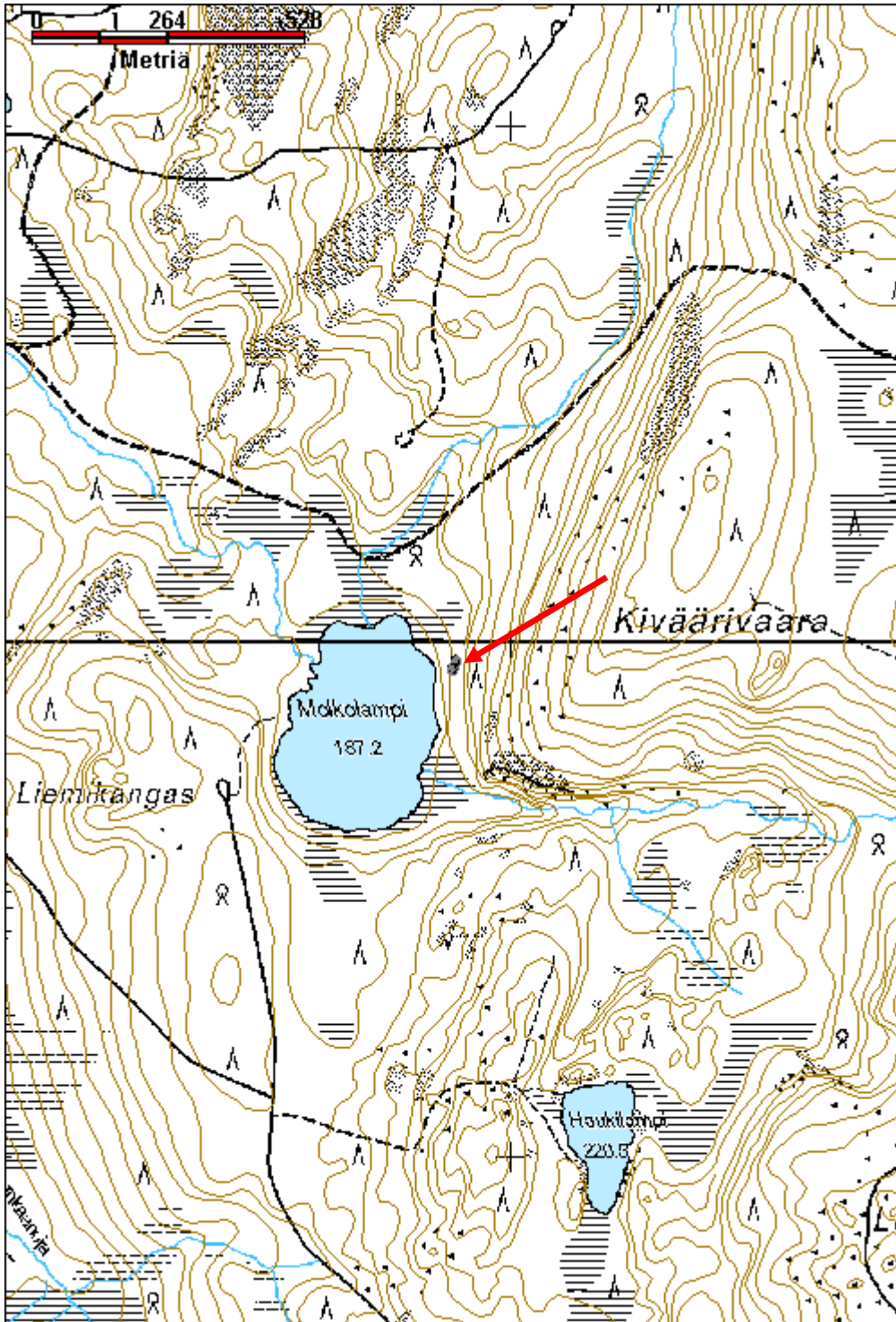
0 Ei määritelty

Selitys:



Kämpän uuni, joka on kivistä ja savesta muurattu. Arinan suulla on rautalevy.

Kohdetyyppi:	1 Asuinpaikat	Copyright:	© Metsähallitus 2008 © Maanmittauslaitos 1/MML/08
Koordinaatit:	X 7449954, Y 3426890, Z 191	Mittakaava:	1:10000



Tukkimaa kämppä jäännös	MH-tunnus: 152769
--------------------------------	--------------------------

Kohdetyyppi:	1 Asuinpaikat	Haltija:	181 Metsätalous Länsi-Lappi
Ajoitus:	7116 Uusi aika	Ylläpitäjä:	181 Metsätalous Länsi-Lappi
Rakentamisvuosi:		Kunta:	698 Rovaniemi
Lukumäärä:	2		

Koordinaattiselitys:	Geometria tuotettu: 4 Gps-mittaus, korjaamaton
Koordinaatit: X 7415414, Y 3420947, Z 204	Löydöt:

Taustatiedot

Maurin Pokan ilmoitus

Ympäristön kuvaus

Kohde sijaitsee sekametsäkankaalla, jossa kasvaa paksu turve. Rakennelman pohjoispuolella 20 metrin etäisyydellä virtaa puro lännestä itään ja sen pohjoispuolella on hiekkatie.

Kohteen kuvaus

Paikalla on pisteessä x 3420959, y 7415415kämpän jäännös, jonka koko on 4 x 4,5 metriä. Rakennelman pitkät sivut kulkevat idästä länteen. Oviaukko on länsiseinän keskellä ja pohjoisseinässä on räppänä. Seinistä erottuu 5 hirsikertaa, jotka ovat salvattu molemmin puolin nurkissa ja sahalla katkottu. Päällä kasvaa koivuja.

Rakennus 2:n jäännös sijaitsee pisteessä x 3420938, y 7415408. Koko on 3 x 4 metriä. Pitkät sivut kulkevat idästä länteen. Seinät erottuvat turvevalleina ja päällä kasvaa koivuryteikkö ja kuusi. Kohdetta on vaikea enää erottaa maastossa.

Kohteen rajaus

Kohde rajautuu aluemaisesti rakennelmista mitattujen gps pisteiden ylle.

Tulkinta

Paikalla on kaksi kämpän jäännöstä, jotka mahdollisesti ovat olleet metsätyökämpän rakennuksia.

Lisätietoja***Toimenpiteet******Tarkastukset***

Tila: 3 Toteutettu Laji: 6 Suojeluarvojen tarkastus Tarkastusvuosi: 2012
 Tarkastuspvm: 4.9.2012 Tarkastaja: T. Karjalainen
 Kuvaus:

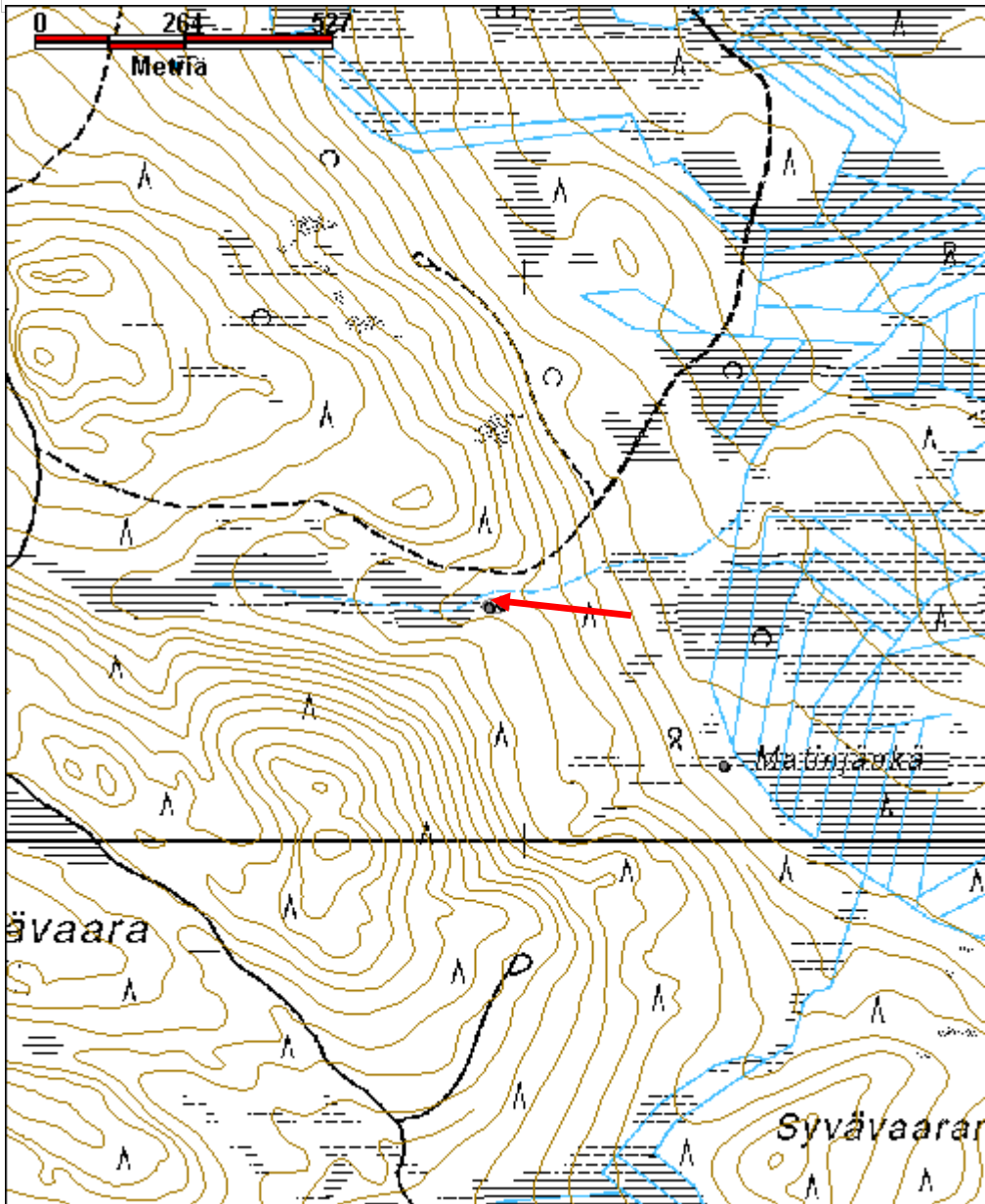
Viranomais-**Kunto:** 3 Huono

rekisterinro:		Olotila:	2 Ei käytössä
Arvotus:	8 Muu suojeluarvo	Kohteen suojelu:	9 Muu suojeluarvo
Selitys:		Selitys:	
Ympäristön suojelu:	0 Ei määritelty		
Selitys:			



Rakennelman hirret ovat jo pääosin lahonneet.

Kohdetyyppi:	1 Asuinpaikat	Copyright:	© Metsähallitus 2008 © Maanmittauslaitos 1/MML/08
Koordinaatit:	X 7415414, Y 3420947, Z 204	Mittakaava:	1:10000



Ulkuankangas kämppä jäännös

MH-tunnus: 152776

Kohdetyyppi:	1 Asuinpaikat	Haltija:	181 Metsätalous Länsi-Lappi
Ajoitus:	7116 Uusi aika	Ylläpitäjä:	181 Metsätalous Länsi-Lappi
Rakentamisvuosi:		Kunta:	698 Rovaniemi
Lukumäärä:	1		

Koordinaattiselitys:		Geometria tuotettu:	4 Gps-mittaus, korjaamaton
Koordinaatit:	X 7423488, Y 3423538, Z 165	Löydöt:	

Taustatiedot

sutigis

Ympäristön kuvaus

Kohde sijaitsee sekametsässä, jonka pohjalla kasvaa paksu turve. Kohteen eteläpuolella 50 metrin etäisyydellä sijaitsee Ulkuanjärvi ja pohjoispuolelle tulee hiekkatie.

Kohteen kuvaus

Paikalla on 10 x 5 metrin kokoinen kämppä, jonka seinän paikat erottuvat turvevalleina. Pitkät sivut kulkevat kaakosta luoteeseen. Rakennelman sisällä on 1 x 2 x 1 metrin kokoisia kuoppia, joista on otettu maa seinien alle hiekkapenkkirakenteeseen. Rakennuksen päällä kasvaa mäntyjä ja koivuryteikköä. Kämpästä on noin 50 metrin matka lampeen.

Kohteen rajaus

Kohde rajautuu pistemäisesti kämpän keskeltä mitattuun gps pisteeseen.

Tulkinta

Metsätyökämpän raunio.

Lisätietoja***Toimenpiteet******Tarkastukset***

Tila: 3 Toteutettu Laji: 6 Suojeluarvojen tarkastus Tarkastusvuosi: 2012
Tarkastuspvm: 4.9.2012 Tarkastaja: T. Karjalainen
Kuvaus:

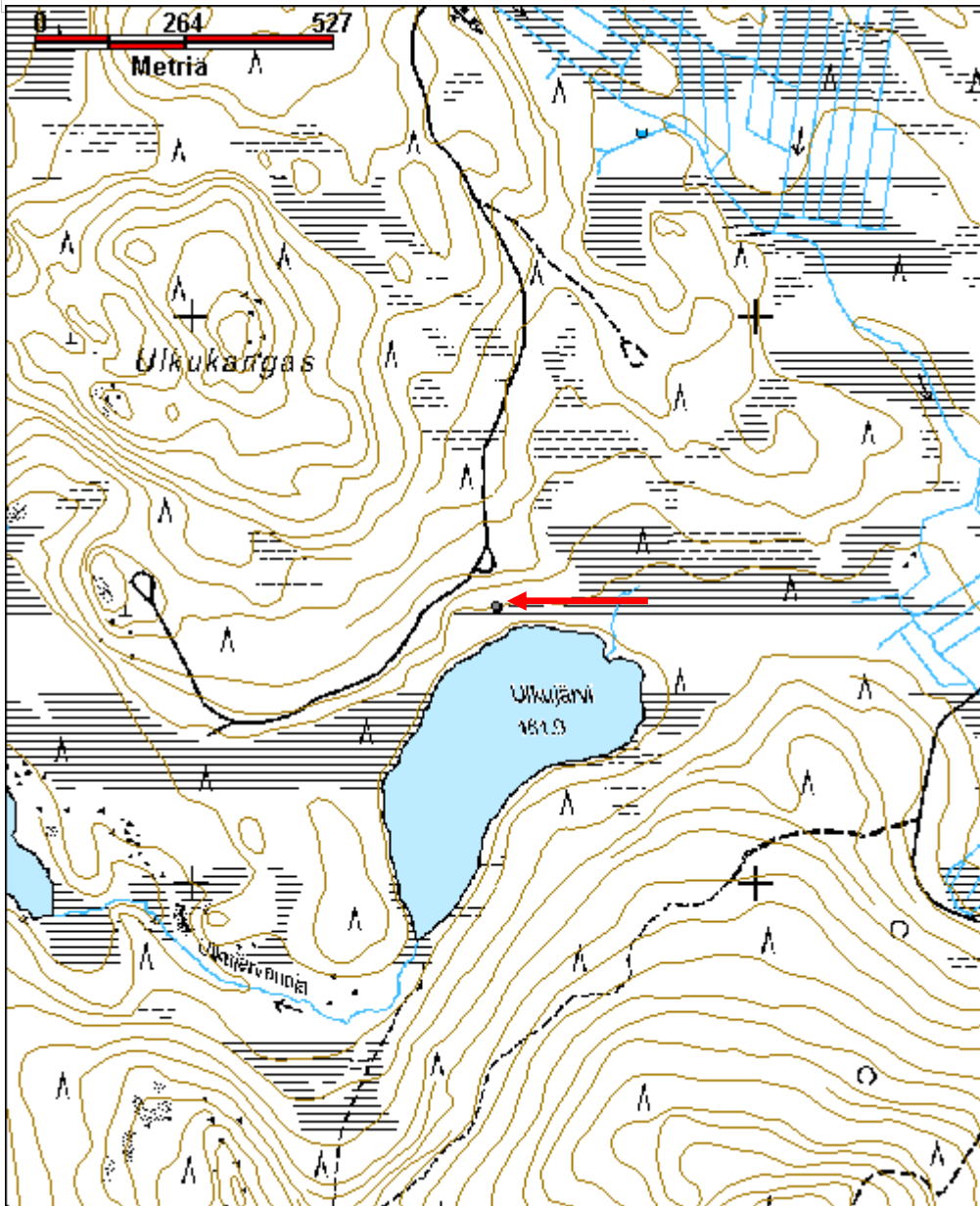
Viranomaisrekisterinro:		Kunto:	3 Huono
		Olotila:	2 Ei käytössä

Arvotus:	99 Ei suojeluarvoa	Kohteen suojelu:	99 Ei suojeluarvoa
Selitys:		Selitys:	
Ympäristön suojelu:	0 Ei määritelty		
Selitys:			



Kämpä erottuu enää turvevallina, eikä sillä enää ole suojeluarvoa.

Kohdetyyppi:	1 Asuinpaikat	Copyright:	© Metsähallitus 2008 © Maanmittauslaitos 1/MML/08
Koordinaatit:	X 7423488, Y 3423538, Z 165	Mittakaava:	1:10000



Tuohimaanoja kämppä jäännös

MH-tunnus: 152781

Kohdetyyppi:	1 Asuinpaikat	Haltija:	181 Metsätalous Länsi-Lappi
Ajoitus:	7116 Uusi aika	Ylläpitäjä:	181 Metsätalous Länsi-Lappi
Rakentamisvuosi:		Kunta:	698 Rovaniemi
Lukumäärä:	3		

Koordinaattiselitys:		Geometria tuotettu:	4 Gps-mittaus, korjaamaton
Koordinaatit:	X 7422301, Y 3425771, Z 151	Löydöt:	

Taustatiedot

sutigis

Ympäristön kuvaus

Kohde sijaitsee vaaran alarinteessä suon reunassa, jossa on hete. Alueella kasvaa korpisekametsä. Kohteen pohjoispuolelta, suon keskeltä virtaa Tuohimaanoja.

Kohteen kuvaus

Rakennuksen 1 raunio sijaitsee pisteessä x 3425787, y 7422289. Paikalla on 7,5 x 8 metrin kokoisen kämpän raunio. Pitkät sivut kulkevat kaakosta luoteeseen. Seinien paikat erottuvat matalina puolen metrin levyisinä turvevalleina. Rakennelmassa ei ole kiuasta, mistä päätellen rakennus on ilmeisesti ollut kämpän talli.

Rakennuksen 2 raunio sijaitsee pisteessä x 3425772, y 7422305. Koko on 8 x 10 metriä. Rakennus on samansuuntainen kuin ensimmäinen rakennus. Rakennuksesta on vaikea enää hahmottaa turvevalliakaan seinän paikoilta.

Rakennuksen 3 raunio sijaitsee pisteessä x 3425735, y 742308. Paikalla on enää rakennuksen uunin luonnonkiviraunio, jonka koko on 2 x 2 x 0,5 metriä.

Kohteen rajaus

Kohde rajautuu aluemaisesti rakennelmista mitattujen gps pisteiden ylle.

Tulkinta

Metsätyökämpän rakennuksen kolme rauniota.

Lisätietoja

Toimenpiteet

Tarkastukset

Tila: 3 Toteutettu

Laji: 6 Suojeluarvojen tarkastus

Tarkastusvuosi: 2012

Tarkastuspvm: 4.9.2012 Tarkastaja: T. Karjalainen
 Kuvaus:

**Viranomais-
rekisterinro:**

Kunto: 3 Huono

Arvotus: 99 Ei suojeluarvoa

Olotila: 2 Ei käytössä

**Kohteen
suojaus:** 99 Ei suojeluarvoa

Selitys:

Selitys:

**Ympäristön
suojaus:**

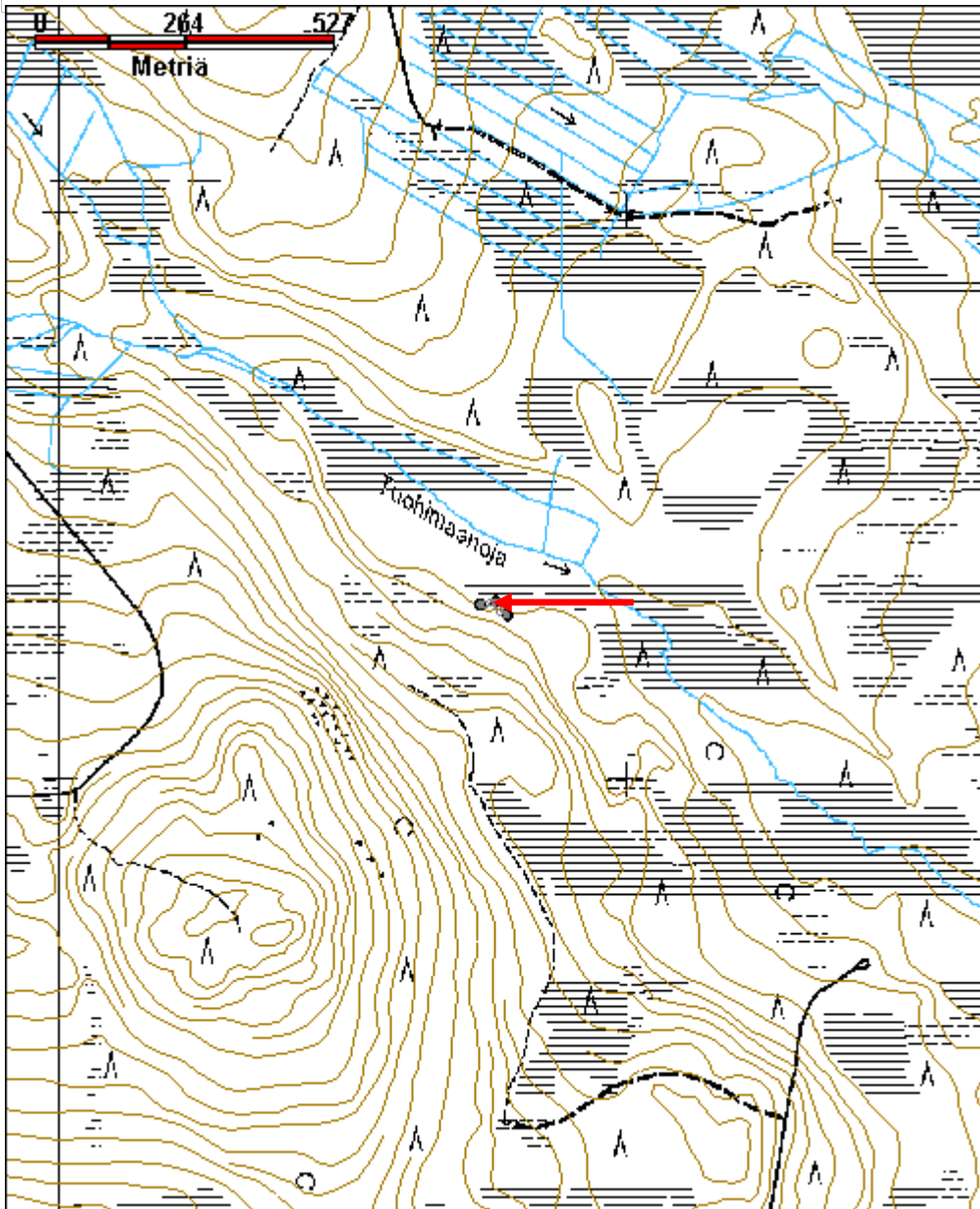
0 Ei määritelty

Selitys:



Rakennuksen suorakaiteen muotoinen turvevalli erottuu heikosti koivun taimien seassa.

Kohdetyyppi:	1 Asuinpaikat	Copyright:	© Metsähallitus 2008 © Maanmittauslaitos 1/MML/08
Koordinaatit:	X 7422301, Y 3425771, Z 151	Mittakaava:	1:10000



Hietavalli kämppä jäännös

MH-tunnus: 152798

Kohdetyyppi:	1 Asuinpaikat	Haltija:	181 Metsätalous Länsi-Lappi
Ajoitus:	7116 Uusi aika	Ylläpitäjä:	181 Metsätalous Länsi-Lappi
Rakentamisvuosi:		Kunta:	698 Rovaniemi
Lukumäärä:	4		

Koordinaattiselitys:		Geometria tuotettu:	4 Gps-mittaus, korjaamaton
Koordinaatit:	X 7440937, Y 3434173, Z 182	Löydöt:	

Taustatiedot

Merkki vanhalla kartalla.

Ympäristön kuvaus

Hiekkaharju joen rannalla, jossa kasvaa mäntymetsä, rakennuksen ympärillä on niitty.

Kohteen kuvaus

Paikalla on rakennuksen raunio 1 pisteessä x 3434179, y 7440901, rakennelman koko on 15 x 6 metriä. Pitkät sivut kulkevat kaakosta luoteeseen. Rakennuksen seinien paikalla on lahonneita hirssiä, joissa on molemmin puolin salvos. Yhdessä hirressä on oviaukon karahahlo, joten rakennus on ollut ehkä talli, lato tai navetta. Rakennelman päällä kasvaa koivikko. Keskellä väliseinä, joten voi olla, että toinen pääty on ollut talli.

Rakennuksesta 1 noin 15 metriä länteen, joen rantaan sijaitsee rakennus 2 pisteessä x 3434162, y 7440909. Rakennuksen seinät erottuvat yhtenä lahona hirsikertana. Koko on 6,5 x 4 metriä, pitkät sivut ovat kulkeneet pohjoisesta etelään. Hirsien päissä on molemmin puolin salvoksia ja ne on katkottu sahalla. Päällä kasvaa koivuja. Eteläseinän keskellä on 1 x 1 metrin kokoinen hiekkapenkki, jonka päällä on ilmeisesti ollut tulisija.

Rakennelma 3 sijaitsee pisteessä 3434161, y 7440960. Paikalla on 2 x 2 x 30 cm kokoinen kivistä kiviröykkiö, jonka päällisimmät kivet pistävät esiin sammalesta. Ilmeisesti rakennelma on vanha uunin raunio. Kivet ovat 30 cm halkaisijaltaan. Ympäröivä alue on kuin pihaniittyä joen rannassa tai ahoa, jossa kasvaa sammalta ja laukkaa. Röykkiön lounaispuolella 5 metrin etäisyydellä on jyrkkä joentörmä, joka laskee 4 metriä 3 metrin matkalla.

Röykkiöstä 5 metriä etelään joen törmällä on kolme 2 x 1,5 x 1 metrin kokoista kuoppaa rivissä. Kuopista on vain metrin matka rantatörmälle. Kuopat voisivat olla kalakellareita tai läheisen kämpän kellarin jäännöksiä.

Rakennelma 4 sijaitsee pisteessä x 3434189, y 7440979. Paikalla on sahan jäännös, joka on tehty laudasta ja lankuista. Rakennelman koko on 10 x 8 metriä. Pitkät sivut kulkevat koillisesta lounaaseen. Rakennuksen pohjalla on vielä näkyvissä sahalinjat rautapuolineen. Katossa on lankusta tehdyt kattotuolit. Itäkulmalla on ollut kamina, jonka alla on ollut punatiiliä. Katossa on ollut harmaa kattohuopa. Rakennus on ilmeisesti peräisin 1950 - 1960 luvuilta.

Kohteen rajaus	
Kohde rajautuu aluemaisesti rakenteista mitattujen gps pisteiden ylle.	
Tulkinta	
Alueella on ilmeisesti metsätyökämpän ja siihen liittyvien rakennusten raunioita sekä sahan raunio. Joen rantatörmällä on kiveyksiä ja kuoppia, jotka voivat olla vanhempaa perua.	
Lisätietoja	
Toimenpiteet	
Tarkastukset	
Tila: 3 Toteutettu Laji: 6 Suojeluarvojen tarkastus Tarkastusvuosi: 2012	
Tarkastuspvm: 5.9.2012 Tarkastaja: T. Karjalainen	
Kuvaus:	
Viranomais- rekisterinro:	Kunto: 3 Huono
Arvotus: 8 Muu suojeluarvo	Olotila: 2 Ei käytössä
Selitys:	Kohteen suojelu: 9 Muu suojeluarvo
	Selitys:
Ympäristön suojelu:	0 Ei määritelty
Selitys:	



Kämpän raunio koivujen alla.

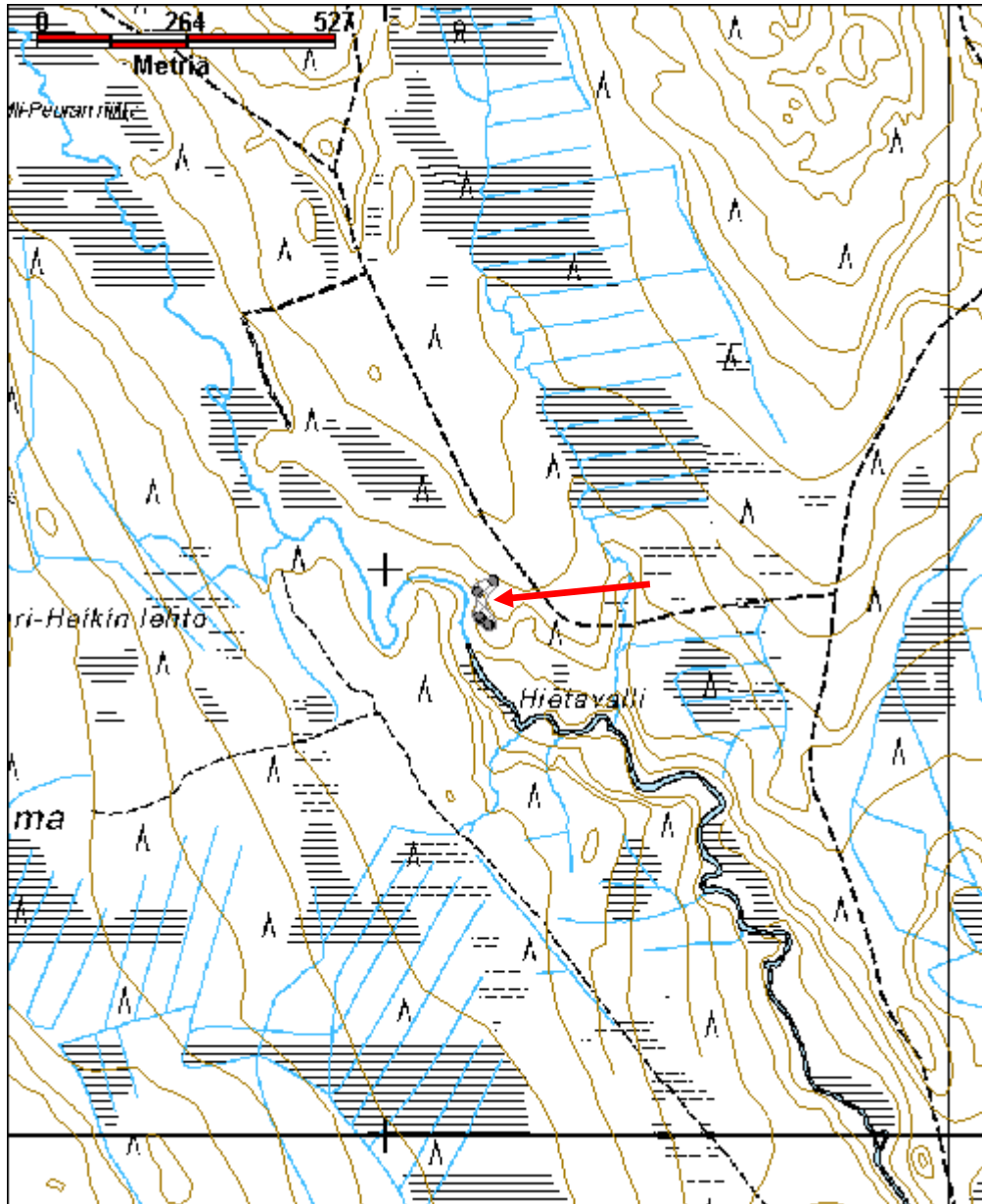


Kämpän oviaukon karan hahlo.



Sahan jäännökset.

Kohdetyyppi:	1 Asuinpaikat	Copyright:	© Metsähallitus 2008 © Maanmittauslaitos 1/MML/08
Koordinaatit:	X 7440937, Y 3434173, Z 182	Mittakaava:	1:10000



Kaivosmaa 1 kämppä jäännös

MH-tunnus: 152813

Kohdetyyppi:	1 Asuinpaikat	Haltija:	181 Metsätalous Länsi-Lappi
Ajoitus:	7116 Uusi aika	Ylläpitäjä:	181 Metsätalous Länsi-Lappi
Rakentamisvuosi:		Kunta:	698 Rovaniemi
Lukumäärä:	2		

Koordinaattiselitys:		Geometria tuotettu:	4 Gps-mittaus, korjaamaton
Koordinaatit:	X 7446285, Y 3451145, Z 199	Löydöt:	

Taustatiedot

sutigis

Ympäristön kuvaus

Kohde sijaitsee soiden välisellä moreeniharjulla mäntymetsässä.

Kohteen kuvaus

Pisteessä x 3451149, y 7446299 on 4,5 x 8,5 metrin kokoinen kämppä, jonka pitkät sivut kulkevat kaakosta luoteeseen. Pohjoisnurkassa on 2 x 2 x 1,5 metrin kokoinen kiviraunio, joka on luonnonlaakakivistä kylmämuurattu. Lyhyiden sivujen suunnassa on keskellä väliseinä. Parhaimmillaan rakennelmasta on 11 hirsikertaa säilynyt. Hirret on sahalla ja kirveellä katkottuja. Rakennelman päällä kasvaa nuoria koivuja. Muutamia kirveellä halkaistuja kattopuita on säilynyt rakenteiden päällä.

Pisteessä x 3541142, y 7446266 on parkkauspuikki, jonka selkä on 2 metriä ja jalat 1,2 metriä pitkät. Jalat on kiinnitetty hienolla ahdistussalvoksella ja selässä on parkattavalle puulle hahlo. Pukin päällä on kuusijalkainen mittatikku, jonka päässä on rajoitinhahlo.

Kohteen rajaus

Kohde rajautuu aluemaisesti rakenteista mitattujen gps pisteiden ylle.

Tulkinta

Metsätyökämpän raunio, jonka pihassa on parkkauspuikki.

Lisätietoja***Toimenpiteet******Tarkastukset***

Tila: 3 Toteutettu Laji: 6 Suojeluarvojen tarkastus Tarkastusvuosi: 2012
Tarkastuspvm: 6.9.2012 Tarkastaja: T. Karjalainen
Kuvaus:

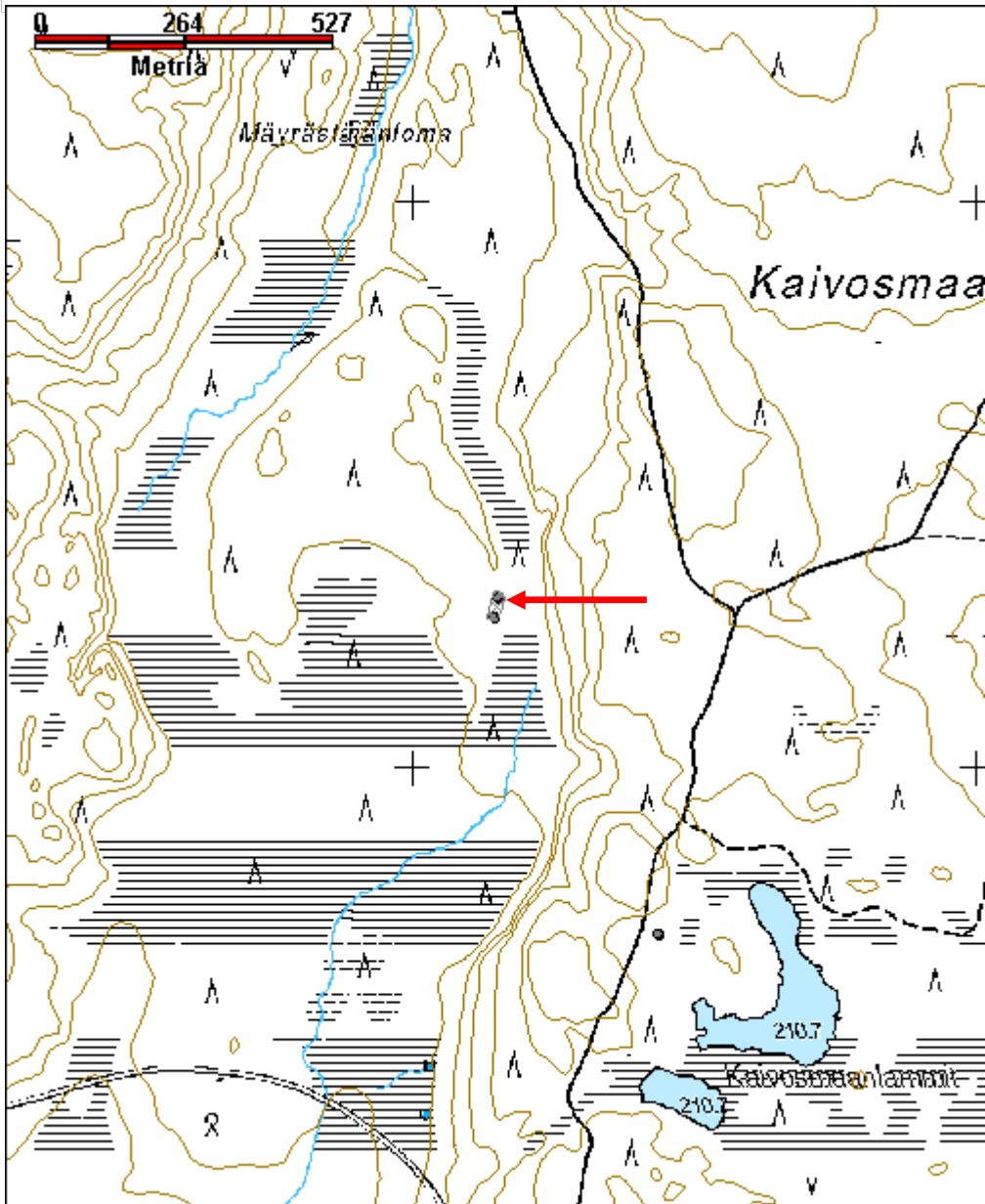
Viranomais-**Kunto:** 2 Keskinertainen

rekisterinro:		Olotila:	2 Ei käytössä
Arvotus:	8 Muu suojeluarvo	Kohteen suojelu:	9 Muu suojeluarvo
Selitys:		Selitys:	
Ympäristön suojelu:	0 Ei määritelty		
Selitys:			



Kämpän nurkkasalvoksia.

Kohdetyyppi:	1 Asuinpaikat	Copyright:	© Metsähallitus 2008 © Maanmittauslaitos 1/MML/08
Koordinaatit:	X 7446285, Y 3451145, Z 199	Mittakaava:	1:10000



Joukhaislampi kämppä jäännös

MH-tunnus: 152815

Kohdetyyppi:	1 Asuinpaikat	Haltija:	181 Metsätalous Länsi-Lappi
Ajoitus:	7116 Uusi aika	Ylläpitäjä:	181 Metsätalous Länsi-Lappi
Rakentamisvuosi:		Kunta:	698 Rovaniemi
Lukumäärä:	1		

Koordinaattiselitys:		Geometria tuotettu:	4 Gps-mittaus, korjaamaton
Koordinaatit:	X 7448391, Y 3451131, Z 189	Löydöt:	

Taustatiedot

sutigis

Ympäristön kuvaus

Kohde sijaitsee lammen pohjoisrannan moreeniniemessä, jossa kasvaa mäntymetsä. Rakennelmasta on rantaan noin 30 metriä.

Kohteen kuvaus

Paikalla on 4 x 6 metrin kokoisen kämpän jäännös, jonka seinän paikat erottuvat heikosti turvevalleina. Pitkät sivut kulkevat idästä länteen. Rakennelman kaakkoiskulmassa on betonilla muurattu luonnonkivi ja punatiilikiuas. Kiukaassa on myös rauditus. Kiukaassa on 2 metrin pituinen hevosenkengän muotoinen ja 70 cm korkea betonikaari, joka on ilmeisesti takan suuaukko. Rakennelman kaakkoiskulmassa takan takana on 2 x 2 x 1 metrin kokoinen kivikumpu. Kivikumpu voisi olla vanhemman rakennuksen kiuas.

Kohteen rajausta

Kohde rajautuu pistemäisesti kämpän keskeltä mitattuun gps pisteeseen.

Tulkinta

Kalastajien kämpän rauniot.

Lisätietoja**Toimenpiteet****Tarkastukset**

Tila: 3 Toteutettu Laji: 6 Suojeluarvojen tarkastus Tarkastusvuosi: 2012
Tarkastuspvm: 6.9.2012 Tarkastaja: T. Karjalainen
Kuvaus:

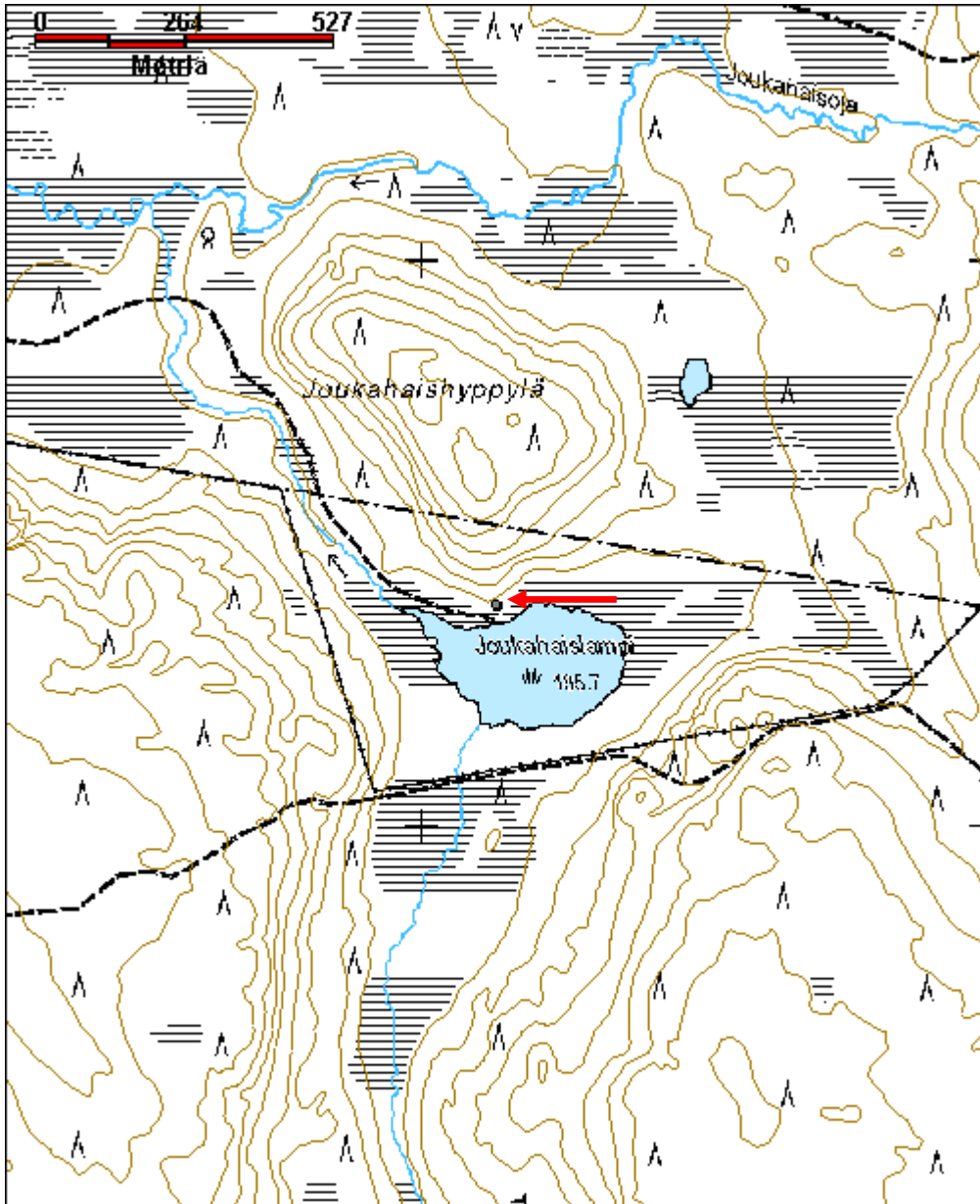
Viranomaisrekisterinro:**Kunto:** 3 Huono**Olotila:** 2 Ei käytössä

Arvotus:	99 Ei suojeluarvoa	Kohteen suojelu:	99 Ei suojeluarvoa
Selitys:		Selitys:	
Ympäristön suojelu:	0 Ei määritelty		
Selitys:			



Kalamajan uunin raunio.

Kohdetyyppi:	1 Asuinpaikat	Copyright:	© Metsähallitus 2008 © Maanmittauslaitos 1/MML/08
Koordinaatit:	X 7448391, Y 3451131, Z 189	Mittakaava:	1:10000



Teerivaara 2 kämppä jäännös

MH-tunnus: 152855

Kohdetyyppi:	1 Asuinpaikat	Haltija:	181 Metsätalous Länsi-Lappi
Ajoitus:	7116 Uusi aika	Ylläpitäjä:	181 Metsätalous Länsi-Lappi
Rakentamisvuosi:		Kunta:	698 Rovaniemi
Lukumäärä:	5		

Koordinaattiselitys:		Geometria tuotettu:	4 Gps-mittaus, korjaamaton
Koordinaatit:	X 7446120, Y 3453670, Z 204	Löydöt:	

Taustatiedot

sutigis

Ympäristön kuvaus

Teerivaaran rinne, joka laskee länteen suohon. Alueella kasvaa mäntymetsä ja kohteen ympärillä on niittypiha.

Kohteen kuvaus

Paikalla on pisteessä x 3453666, 7446151 noin 7 x 19 metrin kokoinen kämpän raunio, jonka pitkät sivut kulkevat pohjoisesta etelään. Seinät erottuvat lahoina hirsinä ja turvepenkkinä. Rakennuksessa on ilmeisesti ollut kaksi poikittaista väliseinää. Rakennuksen eteläpään ulkopuolella on jäänteitä sahalla sahatuista laudoista tehdystä katosta, jossa katteena on ollut harmaa kattuhuopa. Laudoissa on runsaasti nauvoja. Ilmeisesti kämppä on purettu ja katosta päätellen se ei ole ollut kovin vanha. Päällä kasvaa koivuja ja kuusia tiheästi ja erottuu siten hyvin ympäröivästä heinäkentästä. Kämpälle on tullut tie. Kämpä on peräisin noin 1950 - 1960 luvuilta.

Rakennus 2 sijaitsee pisteessä x 3453665, y 7446080. Rakennuksesta 1 noin 25 metriä etelään sijaitseva samansuuntainen rakennus, jonka koko on 23 x 8 metriä. Rakennus on purettu. Seinien paikat erottuvat hiekkapenkkinä. Alueella on koottuja lautaläjiä, harmaata kattuhuopaa ja sinkkivaijerin pätkiä sekä ikkunarudun sirpaleita. Rakennuksessa on ollut kaksi poikkiseinää.

Rakennus 3, kellari sijaitsee pisteessä x 3453668, y 7446061. Koko on 5 x 4 metriä ja pitkät sivut kulkevat pohjoisesta etelään. Seinät erottuvat metrin valleina ja lattia on 1 metrin syvyydessä. Kuopassa kasvaa 3 koivua ja kuusi.

Rakennus 4, sauna sijaitsee pisteessä x 3453667, y 7446049. Koko on 4 x 7 metriä. Seinät kulkevat, toisin kuin muissa rakennuksissa, idästä länteen. Länsipää on suon reunalla. Pohjoisseinän keskellä on luonnon kivistä ja punatiilistä 1 x 1 metrin kokoinen kiuas, joka on 10 cm korkea. Paikalla on kattuhuopaa ja seinät erottuvat vaivoin turvevallina. Paikalla kasvaa kuusi ja mäntyjä.

Rakennus 5 sijaitsee pisteessä x 3453670, y 7446187. Rakennuksen koko on 8 x 4 metriä. Rakennus on ollut pohjois - etelä -suuntainen, kuten muutkin alueen rakennukset. Eteläpäässä on kolmetoista hirsikertaa jäljellä. Hirret on sahalla ja kirveellä katkottuja ohuita pyöröhirsiiä. Katto on kirveellä halkaistuista puista. Keskellä on yksi väliseinä. Luoteiskulmassa on pieni kiviraunio. Tämä rakennus on selvästi vanhempi kuin alueen muut rakennukset. Rakennelman ulkopuolella on sinkkisanko. Rakennuksen käyttötarkoitus jäi epäselväksi.

Kohteen rajaus
Kohde rajautuu aluemaisesti rakennuksien paikoilta mitattujen gps pisteiden ylle.
Tulkinta
Metsätyökämppä sivurakennuksineen.
Lisätietoja

Toimenpiteet

Tarkastukset
Tila: 3 Toteutettu Laji: 6 Suojeluarvojen tarkastus Tarkastusvuosi: 2012
Tarkastuspvm: 10.9.2012 Tarkastaja: T. Karjalainen
Kuvaus:

Viranomais- rekisterinro:		Kunto:	2 Keskinertainen
Arvotus:	8 Muu suojeluarvo	Olotila:	2 Ei käytössä
Selitys:		Kohteen suojaus:	9 Muu suojeluarvo
		Selitys:	

Ympäristön suojaus:	0 Ei määritelty
Selitys:	

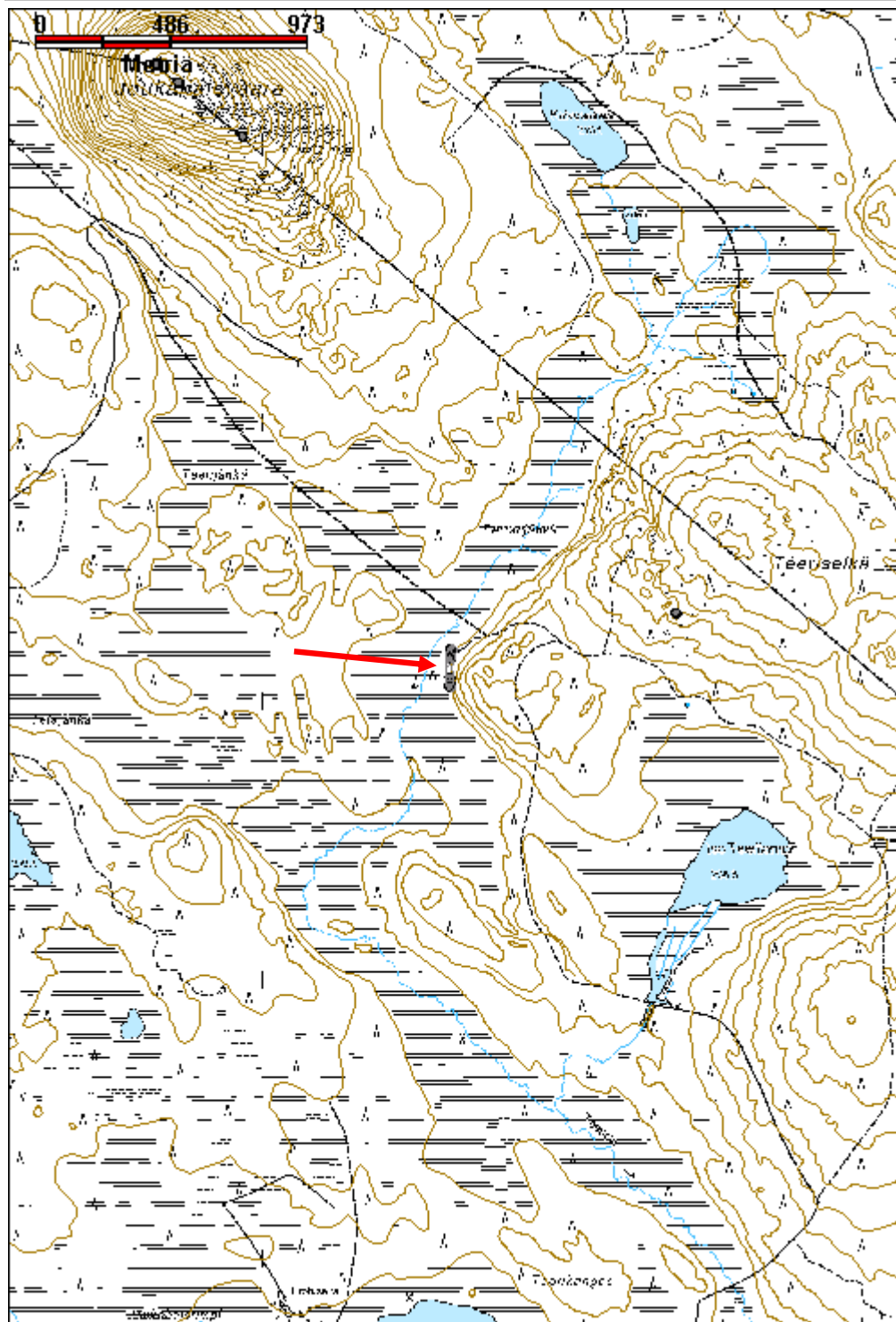


Kämpän 1 sija, jonka keskellä kasvaa koivuja.



Kämpä 5 on vanhempi, kuin muut rakennelmat.

Kohdetyyppi:	1 Asuinpaikat	Copyright:	© Metsähallitus 2008 © Maanmittauslaitos 1/MML/08
Koordinaatit:	X 7446120, Y 3453670, Z 204	Mittakaava:	1:18505



Luukkisenvaara kämpmä jäännös	MH-tunnus: 152861
--------------------------------------	--------------------------

Kohdetyyppi:	1 Asuinpaikat	Haltija:	181 Metsätalous Länsi-Lappi
Ajoitus:	7116 Uusi aika	Ylläpitäjä:	181 Metsätalous Länsi-Lappi
Rakentamisvuosi:		Kunta:	698 Rovaniemi
Lukumäärä:	1		

Koordinaattiselitys:	Geometria tuotettu: 4 Gps-mittaus, korjaamaton
Koordinaatit: X 7416683, Y 3456658, Z 234	Löydöt:

Taustatiedot

vanhat kartat

Ympäristön kuvaus

Kohde sijaitsee moreenikankaan alareunassa. Eteläpuolella on suo 10 päässä kohteesta ja pohjoispuolella tie 13 metrin päässä.

Kohteen kuvaus

Paikalla on 3,5 x 4 metrin kokoisen kämpän jäännös. Seinien paikalla on 50 cm levyiset ja 20 cm korkeat maavallit. Pohjalla näkyy kaminan torvia ja kaminan jäännöksiä ja peltipurkkeja.

Kohteen rajaus

Kohde rajautuu pistemäisesti raunion keskeltä mitattuun gps pisteeseen.

Tulkinta

Kamina näyttää vanhalta, mutta romua on myös nuoremmalta ajalta kuten kaljatölkkejä. Tarkoitus on epäselvä.

Lisätietoja**Toimenpiteet****Tarkastukset**

Tila: 3 Toteutettu Laji: 6 Suojeluarvojen tarkastus Tarkastusvuosi: 2012
 Tarkastuspvm: 11.9.2012 Tarkastaja: T. Karjalainen
 Kuvaus:

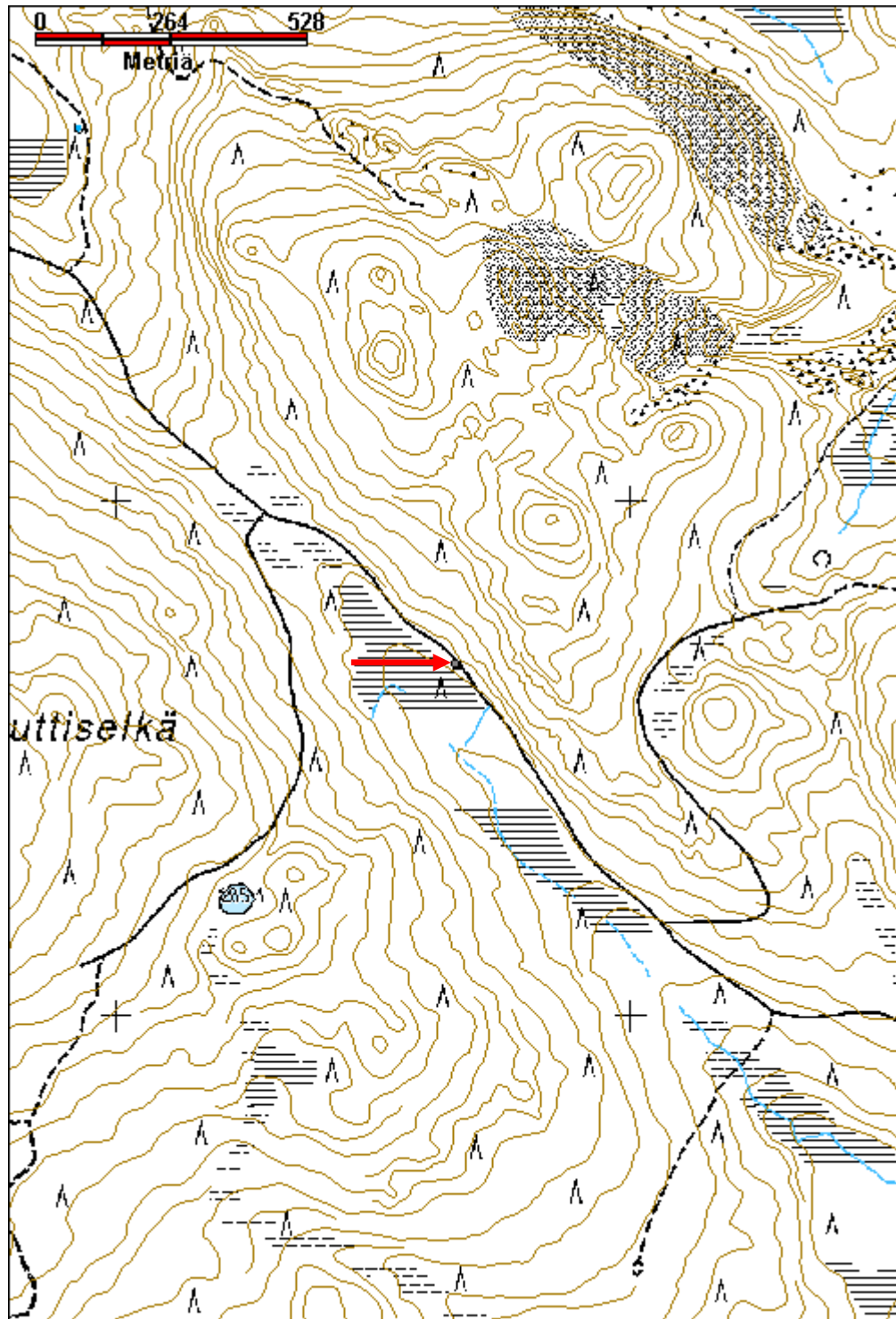
Viranomaisrekisterinro:	Kunto: 3 Huono
Arvotus: 99 Ei suojeluarvoa	Olotila: 2 Ei käytössä
Selitys:	Kohteen suojelu: 99 Ei suojeluarvoa
	Selitys:

Ympäristön suojelu:	0 Ei määritelty
Selitys:	



Rakennus on tyystin hävinnyt, eikä sillä ole enää suojeluarvoa. Paikalla on kaminan jäänteitä.

Kohdetyyppi:	1 Asuinpaikat	Copyright:	© Metsähallitus 2008 © Maanmittauslaitos 1/MML/08
Koordinaatit:	X 7416683, Y 3456658, Z 234	Mittakaava:	1:10000



Kiristäjäntuore kämppä jäännös

MH-tunnus: 152862

Kohdetyyppi:	1 Asuinpaikat	Haltija:	181 Metsätalous Länsi-Lappi
Ajoitus:	7116 Uusi aika	Ylläpitäjä:	181 Metsätalous Länsi-Lappi
Rakentamivuosi:		Kunta:	698 Rovaniemi
Lukumäärä:	1		

Koordinaattiselitys:		Geometria tuotettu:	4 Gps-mittaus, korjaamaton
Koordinaatit:	X 7418544, Y 3454841, Z 195	Löydöt:	

Taustatiedot

sutigis

Ympäristön kuvaus

Kohde sijaitsee hiekkamäntykankaalla sulaojan länsipuolella.

Kohteen kuvaus

Paikalla on 19 x 11 metrin kokoinen kämppä, jonka pitkät sivut kulkevat kaakosta luoteeseen. Rakennuksessa on varsinaisen kämpän koko 12 x 6 metriä ja siihen on liittynyt lisärakennus. Yhdessä rakennelmat muodostavat Ln muotoisen rakennuksen pohjan. Varsinaisen kämpän -itä ja pohjoisnurkissa on 2 x 2 x 1 metrin kokoiset luonnonkivirauniot. Seinät on tehty kirveellä ja sahalla katkotuista hirsistä, jotka ovat salvattu molemmin puolin. Riiveenä on seinäsammal. Varsinaisen kämpän keskellä on yksi väliseinä. Lisärakennuksessa on kaksi väliseinää. Katto on tehty kirveellä veistetyistä laudoista. Lisärakennukset sijaitsevat lounaispuolella ja ne muodostavat kompleksin pisimmän osan. Luultavasti nämä ovat hevostalli ja halkoliiteri.

Kohteen rajaus

Kohde rajautuu pistemäisesti kämpän keskeltä mitattuun gps pisteeseen.

Tulkinta

Metsätyökämpän raunio.

Lisätietoja**Toimenpiteet****Tarkastukset**

Tila: 3 Toteutettu Laji: 6 Suojeluarvojen tarkastus Tarkastusvuosi: 2012
Tarkastuspvm: 11.9.2012 Tarkastaja: T. Karjalainen
Kuvaus:

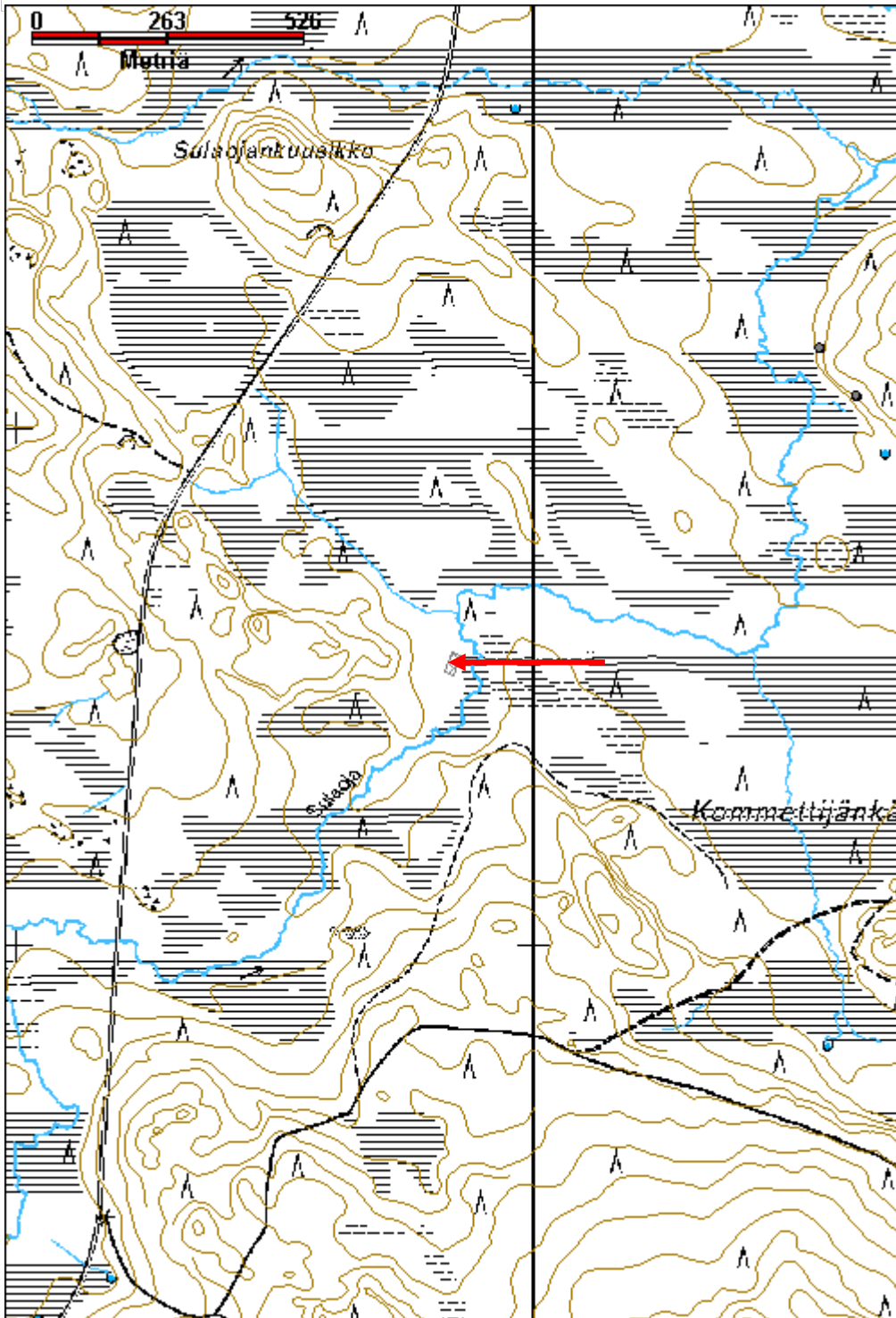
Viranomaisrekisterinro:**Kunto:** 2 Keskinertainen

Arvotus:	8 Muu suojeleuarvo	Olotila:	2 Ei käytössä
Selitys:		Kohteen suojele:	9 Muu suojeleuarvo
Ympäristön suojele:	0 Ei määritelty	Selitys:	
Selitys:			



Kämpän jykeviä seinärakenteita ja uunin raunioita.

Kohdetyyppi:	1 Asuinpaikat	Copyright:	© Metsähallitus 2008 © Maanmittauslaitos 1/MML/08
Koordinaatit:	X 7418544, Y 3454841, Z 195	Mittakaava:	1:10000



Yli-Säynäjä kämppä jäännös

MH-tunnus: 152870

Kohdetyyppi:	1 Asuinpaikat	Haltija:	181 Metsätalous Länsi-Lappi
Ajoitus:	7116 Uusi aika	Ylläpitäjä:	181 Metsätalous Länsi-Lappi
Rakentamisvuosi:		Kunta:	698 Rovaniemi
Lukumäärä:	3		

Koordinaattiselitys:		Geometria tuotettu:	4 Gps-mittaus, korjaamaton
Koordinaatit:	X 7420978, Y 3456838, Z 191	Löydöt:	

Taustatiedot

sutigis

Ympäristön kuvaus

Sekametsä Yli-Säynäjärven itärannalla, kohteen pohjoispuolelta laskee puro Särkivuomaan.

Kohteen kuvaus

Paikalla on kaksi kämppää ja kellari. Kohdepiste on mitattu keskimmäisen eli suurimman kämpän keskeltä. Toinen piste on toisen kämpän kohdalta ja kellari sijaitsee pääkämpästä 25 metriä vastakkaiseen suuntaan kuin kämppä.

Kämpä 1. Koko on 2 x 7 metriä. Kämpässä on kolme kivikasaa eteläisen seinän vieressä 5 metrin välein. Kämpässä oli ainakin yksi väliseinä. Kämpän pohjalta on kaivettumaat sokkelin maavalliin. Hirret olivat jo lahonneet näkymättömiin.

Kämpä 2. Koko on 7 x 6 metriä. Pitkä sivu kulkee idästä länteen. Pohjoisseinän keskellä on kiviröykkiö.

Kellari, jonka koko on 3 x 4 metriä. Seinät kulkevat väli-ilmansuuntiin. Kellarin seinät olivat metrin paksuiset maavallit ja ovipielissä on kiviä. Oviaukko on länteen, kämppään päin.

Rakennusten päällä kasvaa kuusia ja koivuja, jotka saa poistaa.

Kohteen rajaus

Kohde rajautuu aluemaisesti havaittujen rakennusten päältä mitattujen gps pisteiden ylle.

Tulkinta

Metsätyökämpän rauniot.

Lisätietoja

Toimenpiteet

Tarkastukset

Tila: 3 Toteutettu Laji: 6 Suojeluarvojen tarkastus Tarkastusvuosi: 2012
 Tarkastuspvm: 11.9.2012 Tarkastaja: T. Karjalainen
 Kuvaus:

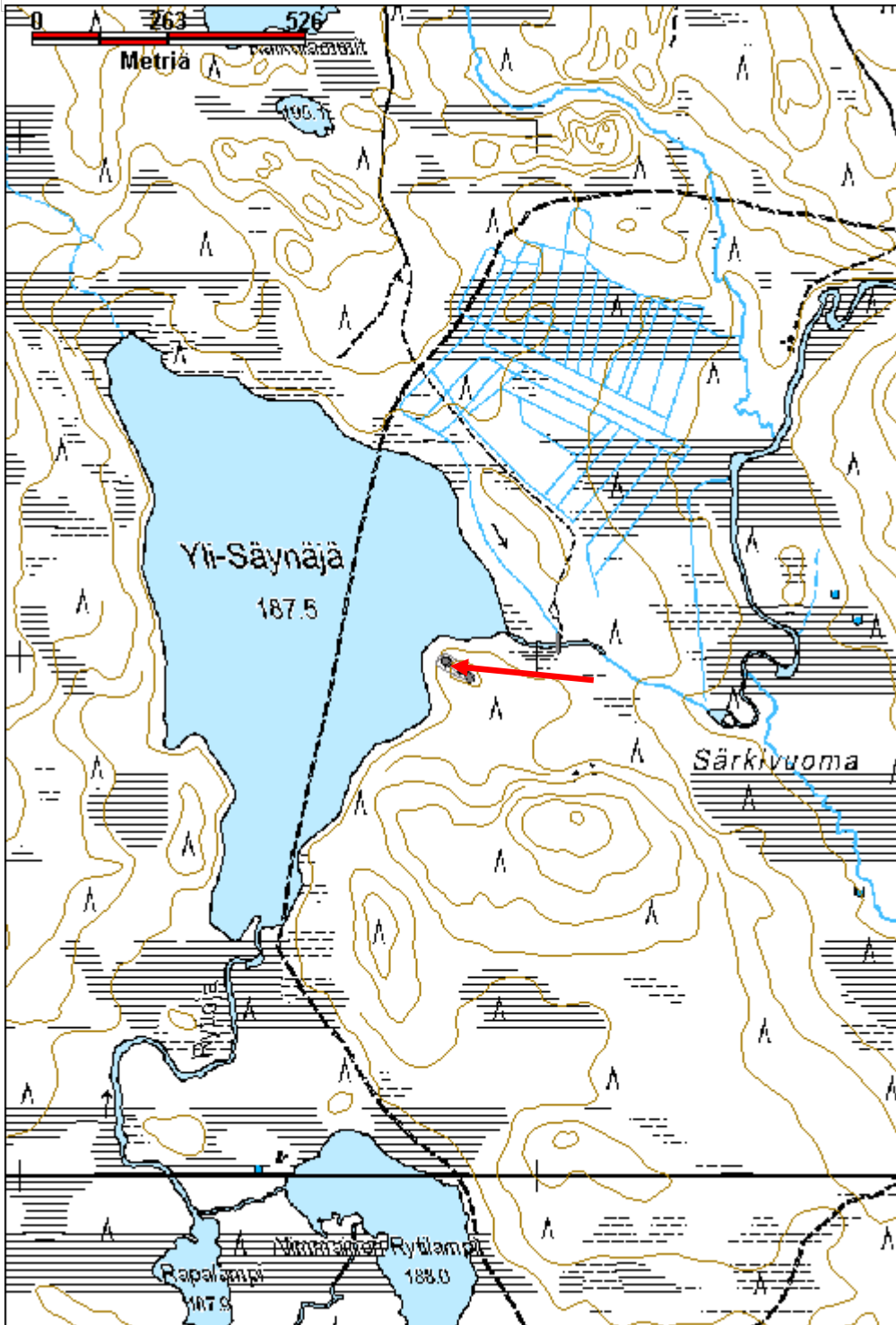
**Viranomais-
rekisterinro:****Kunto:** 3 Huono**Olotila:** 2 Ei käytössä**Arvotus:** 8 Muu suojeluarvo**Kohteen
suojelu:** 9 Muu suojeluarvo**Selitys:****Selitys:****Ympäristön
suojelu:**

0 Ei määritelty

Selitys:

Rakennelman päällä kasvaa suuria puita ja seinien paikat erottuva niiden alla turvevallina.

Kohdetyyppi:	1 Asuinpaikat	Copyright:	© Metsähallitus 2008 © Maanmittauslaitos 1/MML/08
Koordinaatit:	X 7420978, Y 3456838, Z 191	Mittakaava:	1:10000



Hirvasoja rakennus jäännös

MH-tunnus: 148916

Kohdetyyppi:	1 Asuinpaikat	Haltija:	181 Metsätalous Länsi-Lappi
Ajoitus:	7116 Uusi aika	Ylläpitäjä:	181 Metsätalous Länsi-Lappi
Rakentamisvuosi:		Kunta:	698 Rovaniemi
Lukumäärä:	5		

Koordinaattiselitys:		Geometria tuotettu:	4 Gps-mittaus, korjaamaton
Koordinaatit:	X 7404182, Y 3483449, Z 184	Löydöt:	

Taustatiedot

Seppo Lohelan ilmoitus

Ympäristön kuvaus

Kohde sijaitsee Hirvasojan itärannalla, noin 50 metrin etäisyydellä ojasta. Alue on mäntykangasta ja maaperä hiekkaa. Kohteen rakennelmien ympärillä on pihaniittyä.

Kohteen kuvaus

Alueella on viisi rakennuksen pohjaa, jotka ovat ilmeisesti peräisin alueella sijainneesta maatilasta.

Rakennus 1 pisteessä x 3483440, y 7404203. Rakennelma on kooltaan 7 x 10 metriä. Pitkä sivu kulkee idästä länteen. Koillisnurkassa on uuni, jonka savupiippu on kaatunut pohjoisseinän päälle. Asumuksen keskellä on 1 x 1 metrin kokoinen kiviraunio, jonka päällä on kamina. Rakennuksen seinien paikat erottuvat turvevalleina ja rakennuksen sijalla kasvaa pajuja ja yksi mänty.

Rakennus 2 pisteessä x 3483422, y 7404184. Koko 3 x 3,5 metriä. Seinät erottuvat turvevalleina ja paikalla on uunin raunio kiviä ja peltitynnyri.

Rakennus 3 pisteessä x 3483471, y 7404206. Koko 5,5 x 4 metriä. Seinät kulkevat väli-ilmansuuntiin ja niiden paikat erottuvat puoli metriä paksuna turvevallina. Rakennuksen keskellä on betonilaatta, jonka koko on 1 x 1,2 metriä.

Rakennus 4 pisteessä x 3483456, y 7404175. Koko on 8 x 7 metriä ja pitkät sivut kulkevat idästä länteen. Seinien paikat erottuvat matalina 30 cm levyisinä maavalleina. Rakennus on ilmeisesti ollut navetta.

Rakennus 5 pisteessä x 3483448, y 7404158. Rakennuksesta erottuu heikosti osa turvevalliseinistä. Rakennuksen alkuuperäisestä koosta ei enää saa selvää. Ilmeisesti paikalla on ollut turvekellari.

Kohteen rajaus

Kohde rajautuu havaittujen rakennelmien ylle.

Tulkinta

Hylätty maatala.

Lisätietoja

Toimenpiteet**Tarkastukset**

Tila: 3 Toteutettu Laji: 6 Suojeluarvojen tarkastus Tarkastusvuosi: 2012
 Tarkastuspvm: 12.9.2012 Tarkastaja: T. Karjalainen
 Kuvaus:

**Viranomais-
rekisterinro:**

Kunto: 2 Keskinertainen

Arvotus: 8 Muu suojeluarvo

Olotila: 2 Ei käytössä

**Kohteen
suojelu:** 9 Muu suojeluarvo

Selitys:

Selitys:

**Ympäristön
suojelu:**

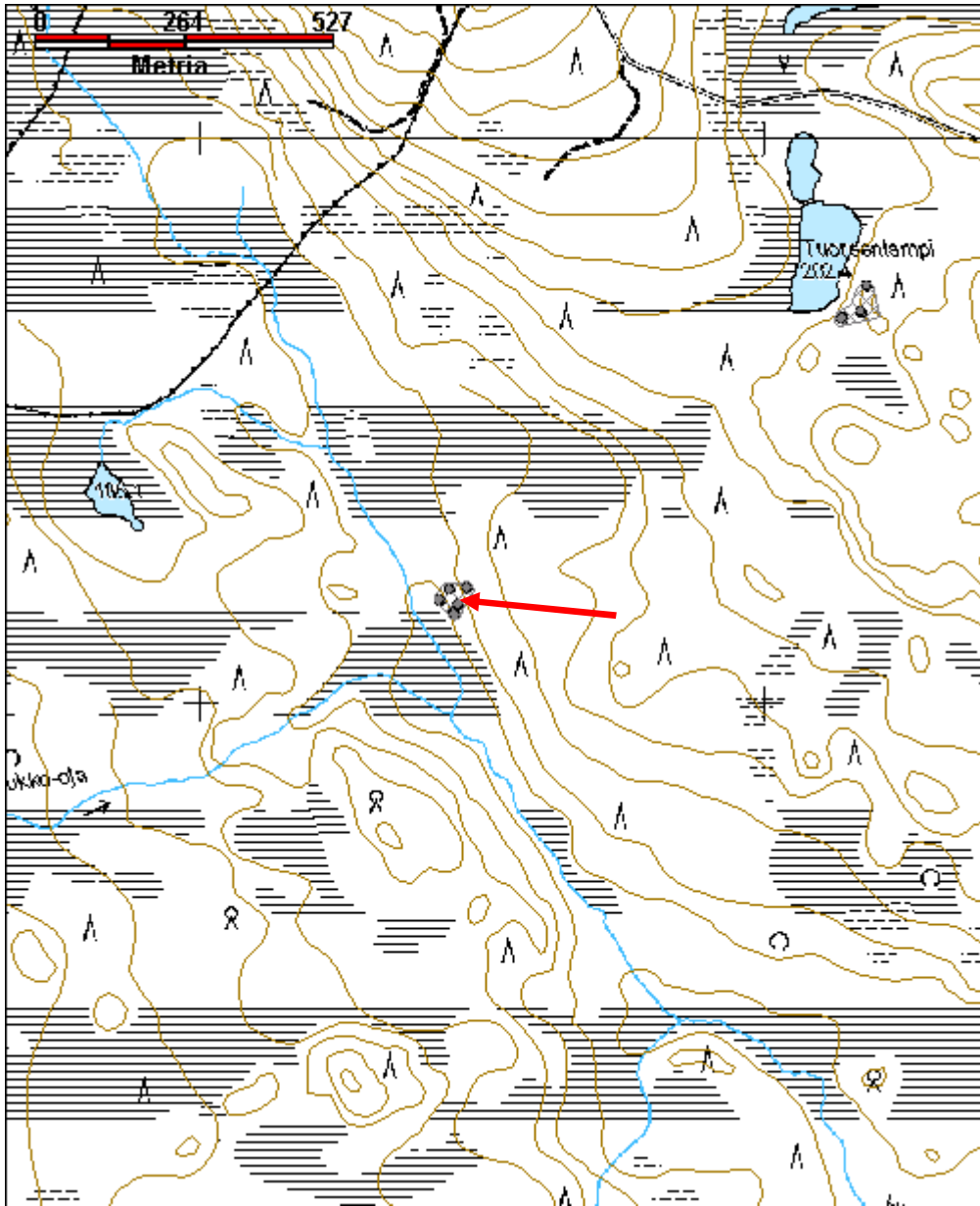
0 Ei määritelty **36718 Rovajärven ampuma-alue; HAT, H-3,MY, W,**

Selitys:



Rakennelma on ilmeisesti ollut maatilan päärakennus. Savupiippu on kaatunut pohjan päälle.

Kohdetyyppi:	1 Asuinpaikat	Copyright:	© Metsähallitus 2008 © Maanmittauslaitos 1/MML/08
Koordinaatit:	X 7404182, Y 3483449, Z 184	Mittakaava:	1:10000



Terva-aapa kämppä jäännös

MH-tunnus: 152890

Kohdetyyppi:	1 Asuinpaikat	Haltija:	181 Metsätalous Länsi-Lappi
Ajoitus:	7116 Uusi aika	Ylläpitäjä:	181 Metsätalous Länsi-Lappi
Rakentamisvuosi:		Kunta:	698 Rovaniemi
Lukumäärä:	2		

Koordinaattiselitys:		Geometria tuotettu:	4 Gps-mittaus, korjaamaton
Koordinaatit:	X 7395611, Y 3468299, Z 136	Löydöt:	

Taustatiedot

sutigis

Ympäristön kuvaus

Kohde sijaitsee kivisen kankaan alareunassa, jonka länsipuolella on suo. Kämpän länsipuolella on 30 x 40 metrin kokoinen aukea, joka on pihaniitty.

Kohteen kuvaus

Pisteessä x 3468299, y 7395611 on 8 x 12 metrin kokoinen rakennuksen pohja, jonka pitkät sivut kulkevat pohjoisesta etelään. Koilliskulmassa, lounaiskulmassa ja luoteiskulmissa on kiviunin rauniot, jotka ovat 1 x 1,5 metrin kokoisia ja 0,5 m korkeita. Lounaisrauniossa on myös punatiiliä. Seinät erottuvat heikosti turvevalleina ja päällä kasvaa 30 cm halkaisijaltaan olevia mäntyjä. Paikalla on peltiastioita ja tynnyreitä.

Rakennus 2 on kellari pisteessä x 3468308, y 7395608. Koko on 5,5 x 4,5 metriä ja syvyys 2 metriä. Rakennelmassa on metrin turvevalliseinät ja ovi länteen. päällä kasvaa nuoria mäntyjä. Ovessa on rautasaranat ja lautaiset pielet. Rakennus ei ilmeisesti ole kovin vanha.

Kohteen rajaus

Kohde rajautuu aluemaisesti rakennuksista mitattujen gps pisteiden ylle.

Tulkinta

Metsätyökämpä ja siihen liittyvä kellari.

Lisätietoja**Toimenpiteet****Tarkastukset**

Tila: 3 Toteutettu Laji: 6 Suojeluarvojen tarkastus Tarkastusvuosi: 2012
Tarkastuspvm: 12.9.2012 Tarkastaja: T. Karjalainen
Kuvaus:

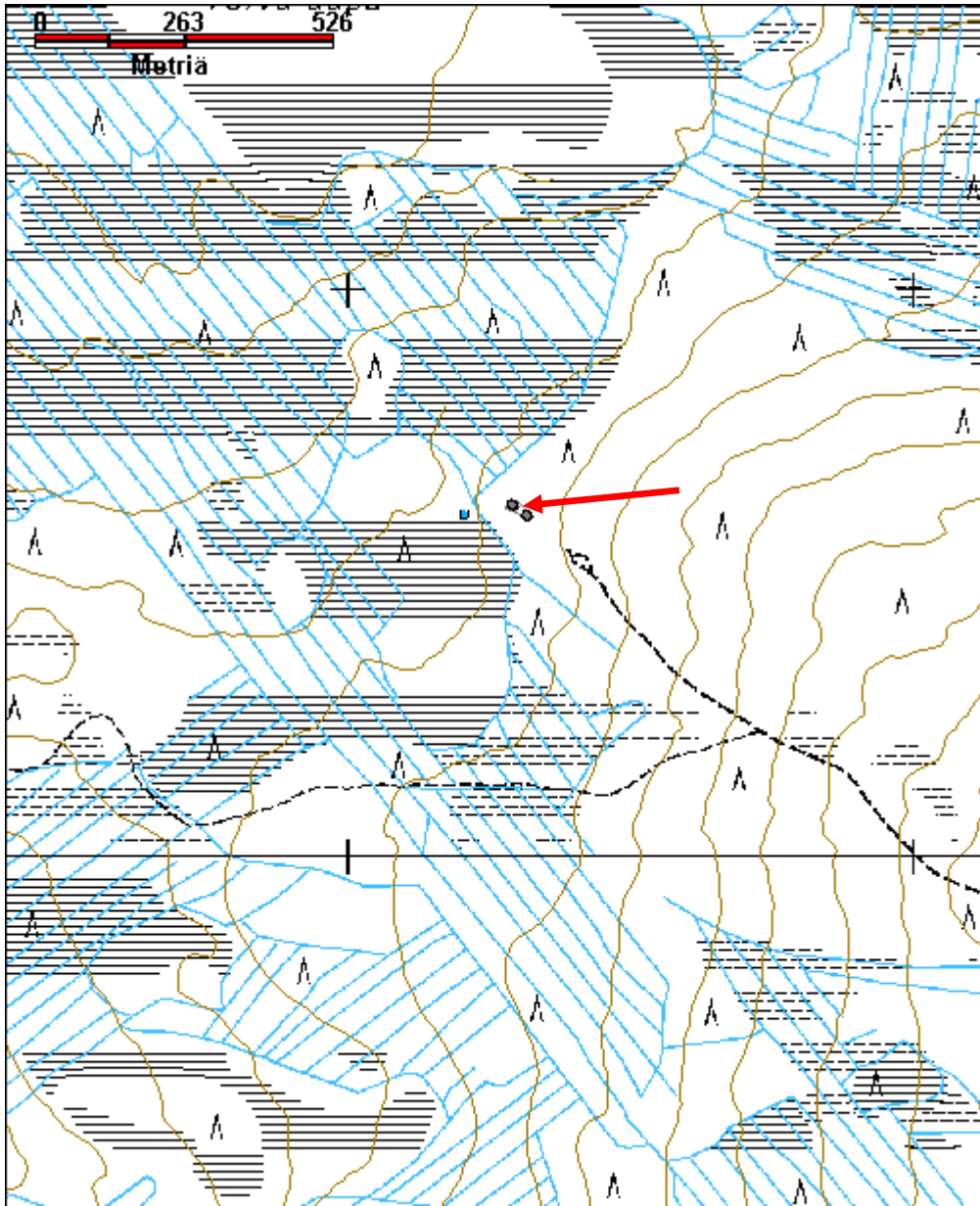
Viranomais-**Kunto:** 3 Huono

rekisterinro:		Olotila: 2 Ei käytössä
Arvotus:	8 Muu suojeluarvo	Kohteen suojelu: 9 Muu suojeluarvo
Selitys:		Selitys:
Ympäristön suojelu:	0 Ei määritelty 36699 Rovajärven ampuma-alue; S, M-1,M-2,MY, W,	
Selitys:		



Rakennuksesta on jäljellä kaminoita ja turvevalli pihakentän reunassa.

Kohdetyyppi:	1 Asuinpaikat	Copyright:	© Metsähallitus 2008 © Maanmittauslaitos 1/MML/08
Koordinaatit:	X 7395611, Y 3468299, Z 136	Mittakaava:	1:10000



Puukkovaara kämppä jäännös	MH-tunnus: 152892
-----------------------------------	--------------------------

Kohdetyyppi:	1 Asuinpaikat	Haltija:	181 Metsätalous Länsi-Lappi
Ajoitus:	7116 Uusi aika	Ylläpitäjä:	181 Metsätalous Länsi-Lappi
Rakentamisvuosi:		Kunta:	698 Rovaniemi
Lukumäärä:	1		

Koordinaattiselitys:	Geometria tuotettu:
Koordinaatit:	Löydöt:
X 7418159, Y 3458835, Z 191	4 Gps-mittaus, korjaamaton

Taustatiedot

sutigis

Ympäristön kuvaus

Paikalla on kuiva mäntykangasmetsä hiekkamaalla. Kohteen pohjois- ja itäpuolelta kulkee hiekkatiet 40 m päässä kohteesta. Etelässä on suo 30 metrin etäisyydellä.

Kohteen kuvaus

Paikalla on kämpän raunio, jonka koko on 5 x 11 metriä. Pitkä sivu kulkee idästä länteen. Kämpän keskellä on lyhyiden sivujen suuntaisesti väliseinä. Seinän hirsistä on paikoin 4 hirsikertaa jäljellä. Hirret on sahalla katkottu ja molemmin puolin salvattu. Itähuoneen pohjoisseinän keskellä on oviaukko ja länsihuoneen eteläseinän keskellä toinen. Katto on kirveellä veistetyistä laudoista. Länsihuoneen keskellä on kaminan jäännökset. Hirsissä on tehdasnauloja. Päällä kasvaa koivuja ja kuusia, jotka saa poistaa.

Kohteen rajaus

Kohde rajautuu pistemäisesti kämpän keskeltä mitattuun gps pisteeseen.

Tulkinta

Metsätyökämpä

Lisätietoja***Toimenpiteet******Tarkastukset***

Tila: 3 Toteutettu Laji: 6 Suojeluarvojen tarkastus Tarkastusvuosi: 2012
 Tarkastuspvm: 13.9.2012 Tarkastaja: T. Karjalainen
 Kuvaus:

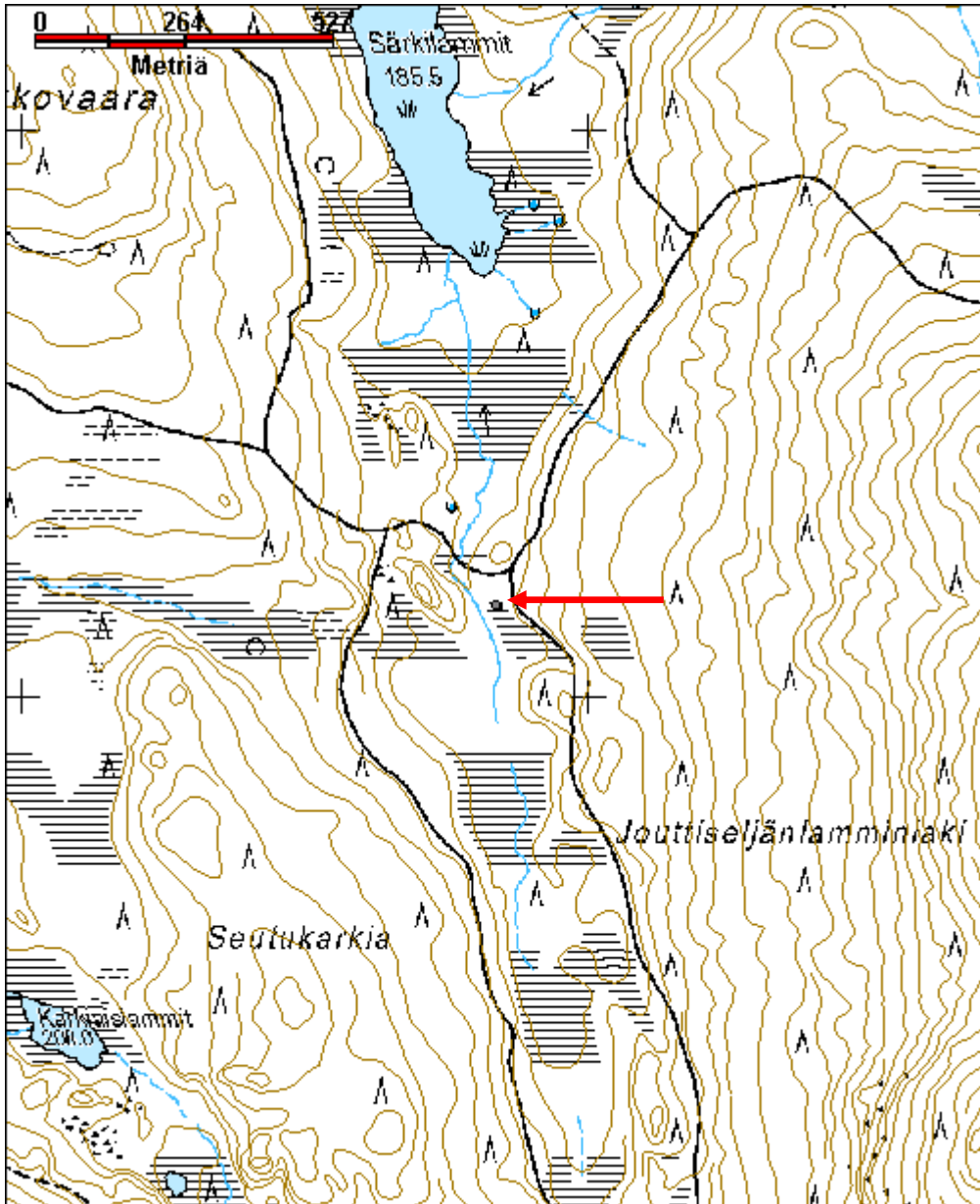
Viranomaisrekisterinro:	Kunto: 2 Keskinertainen
	Olotila: 2 Ei käytössä

Arvotus:	8 Muu suojeluarvo	Kohteen suojelu:	9 Muu suojeluarvo
Selitys:		Selitys:	
Ympäristön suojelu:	0 Ei määritelty		
Selitys:			



Kämpän hirsirakenteen jäännöksiä.

Kohdetyyppi:	1 Asuinpaikat	Copyright:	© Metsähallitus 2008 © Maanmittauslaitos 1/MML/08
Koordinaatit:	X 7418159, Y 3458835, Z 191	Mittakaava:	1:10000



Lylyvuoma kämppä jäännös

MH-tunnus: 152896

Kohdetyyppi:	1 Asuinpaikat	Haltija:	181 Metsätalous Länsi-Lappi
Ajoitus:	7116 Uusi aika	Ylläpitäjä:	181 Metsätalous Länsi-Lappi
Rakentamisvuosi:		Kunta:	698 Rovaniemi
Lukumäärä:	3		

Koordinaattiselitys:		Geometria tuotettu:	4 Gps-mittaus, korjaamaton
Koordinaatit:	X 7415548, Y 3462706, Z 219	Löydöt:	

Taustatiedot

sutigis

Ympäristön kuvaus

Kohde sijaitsee vaaran alarinteessä. Paikalla on moreenikangas, jolla kasvaa mäntyjä. Länsipuolella 10 metri päässä kulkee tie ja sen länsipuolella on suo, jossa on pelto.

Kohteen kuvaus

Kämpä 1 jäännös sijaitsee pisteessä x 3462706, y 7415548. Paikalla on 8 x 14 metrin kokoinen kämpän raunio, jonka seinät kulkevat koillisesta lounaaseen. Länsiseinällä on kaksi kiviunnia, pohjoisempi on kooltaan 4 x 2 x 1,5 metriä ja eteläisempi 2 x 1,5 x 1 metriä. Raunioiden väli on 3 metriä. Seinät ovat kadonneet siinä määrin, että niitä on vaikea erottaa. Seinät näkyvät matalana turvevallina ja lattian alassa on metrin pituisia kuoppia. Rakennelmasta itään ylärinteeseen 10 metriä on kaksi 2 x 3 metrin kokoista kuoppaa, jotka ovat metrin syviä. Rakennelmien päällä kasvaa suuria mäntyjä, jotka pitää poistaa.

Rakennus 2 sijaitsee pisteessä x 3462688, y 7415544. Koko on 7 x 13 metriä., rakennus on samansuuntainen kuin päärakennus. Rakennusten välistä kulkee tie. Paikalla on maatuneita hirsiiä ja niiden nurkkasalvoksia. Ilmeisesti rakennelma on ollut talli. Päällä kasvaa kuusimetsä ja vieressä on suon reuna.

Rakennus 3 on kivikasa pisteessä x 3462721, y 7415569. Paikalla on enää 3 x 2 x 1 metrin kokoinen uunin raunio. Raunio on rakennuksen luoteiskulmassa. Paikalla on ollut 13 x 6 metrin rakennus, joka on ollut samansuuntainen kuin kaksi edellä kuvattua rakennusta. Tiehen rakennuksesta on matkaa 5 metriä. Päällä kasvaa mäntyjä harvakseltaan.

Kohteen rajaus

Kohde rajautuu aluemaisesti rakennusten jäännöksistä mitattujen gps pisteiden ylle.

Tulkinta

Metsätyökämpän tai pienen tilan rakennusten jäännökset.

Lisätietoja

Toimenpiteet

Tarkastukset

Tila: 3 Toteutettu Laji: 6 Suojeluarvojen tarkastus Tarkastusvuosi: 2012
 Tarkastuspvm: 13.9.2012 Tarkastaja: T. Karjalainen
 Kuvaus:

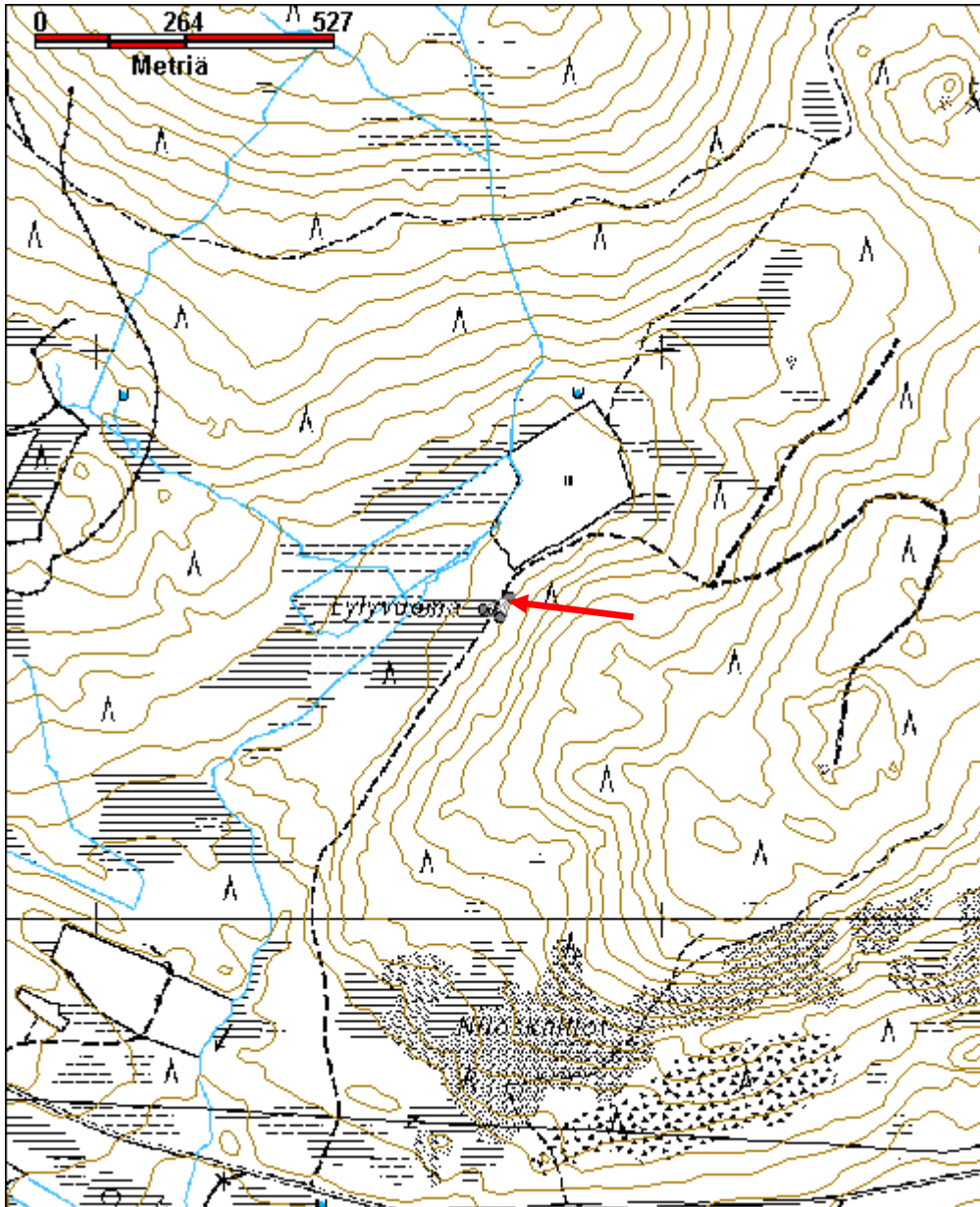
**Viranomais-
rekisterinro:****Kunto:** 2 Keskinertainen**Olotila:** 2 Ei käytössä**Arvotus:** 8 Muu suojeluarvo**Kohteen
suojelu:** 9 Muu suojeluarvo**Selitys:****Selitys:****Ympäristön
suojelu:**

0 Ei määritelty

Selitys:

Rakennuksesta on jäljellä maakuoppia ja uunin kiviraunio. Kuopista on otettu maata perustuksiin.

Kohdetyyppi:	1 Asuinpaikat	Copyright:	© Metsähallitus 2008 © Maanmittauslaitos 1/MML/08
Koordinaatit:	X 7415548, Y 3462706, Z 219	Mittakaava:	1:10000



Mukkajoki 1 kämpä jäännös

MH-tunnus: 152912

Kohdetyyppi:	1 Asuinpaikat	Haltija:	181 Metsätalous Länsi-Lappi
Ajoitus:	7116 Uusi aika	Ylläpitäjä:	181 Metsätalous Länsi-Lappi
Rakentamisvuosi:		Kunta:	698 Rovaniemi
Lukumäärä:	4		

Koordinaattiselitys:		Geometria tuotettu:	4 Gps-mittaus, korjaamaton
Koordinaatit:	X 7422489, Y 3471452, Z 172	Löydöt:	

Taustatiedot

sutigis

Ympäristön kuvaus

Kohteen alueella on hiekkakangas vaaran alla ja suo on 30 metrin päässä pohjoisessa. Paikalla kasvaa mäntymetsä.

Kohteen kuvaus

Pisteessä x 3471436, y 7422477 on rakennuksen jäännös, jonka koko on 7 x 9 metriä. Pitkät sivut kulkevat idästä länteen. Hirret on kirveellä ja sahalla katkottu ja molemmin puolin salvattu. Rakennelman länsipuolella 3 metrin päässä on samansuuntainen ja samanlainen rakennuksen jäännös 2, jonka koko on 5 x 6 metriä. Rakennelmat ovat samanlaisista hirsistä rakennettu ja katto on kirveellä veistetyistä kelleksistä. Riiveenä on kunntaa. Rakennelman leteläseinällä, lounaiskulmassa on 70 cm leveä luukku, joka on mahdollisesti navetan sontaluukku.

Rakennelmien päällä kasvaa muutama mänty ja kuusi. Rakennusjäännösten välille jää vain kapea kuja ja niitä on voinut yhdistää katto. Rakennukset ovat osittain tuhoutuneet maansiirtokoneen puskuista.

Rakennuksen 3 jäännös sijaitsee pisteessä x 3471474, y 742504. Rakennus on 18 x 10 metrin kokoinen, pitkät sivut kulkevat idästä länteen. Rakennelman paikka erottuu nurkkakivistä ja seinien paikoilla on lahonneita hirsisiä ja maavallia. Päällä kasvaa kuusikko.

Rakennelma 4 sijaitsee pisteessä x 3471436, y 74496. Rakennelma on ollut 6 x 6 metrin kokoinen rakennus, joka on luultavasti ollut sauna. Luodekulmassa on 1 x 1 x 1 metrin kokoinen kivikiuas ja seinistä on yksi salvos ja turvepenkit jäljellä. Seinät kulkevat pääilmansuuntiin. Rakennuksen koillisnurkan ulkopuolella on kaksi pientä kivirauniota, joiden merkitys on epäselvä. Hirret on sahalla katkottuja ja päällä kasvaa koivuja ja kuusia.

Kohteen rajaus

Kohde rajautuu aluemaisesti rakennelmista mitattujen gps pisteiden ylle.

Tulkinta

Metsätyökämpän ja sen sivurakennusten rauniot.

Lisätietoja

Toimenpiteet**Tarkastukset**

Tila: 3 Toteutettu Laji: 6 Suojeluarvojen tarkastus Tarkastusvuosi: 2012
 Tarkastuspvm: 13.9.2012 Tarkastaja: T. Karjalainen
 Kuvaus:

**Viranomais-
rekisterinro:**

Kunto: 2 Kesinkertainen

Arvotus: 8 Muu suojeluarvo

Olotila: 2 Ei käytössä

**Kohteen
suojaus:** 9 Muu suojeluarvo

Selitys:

Selitys:

**Ympäristön
suojaus:**

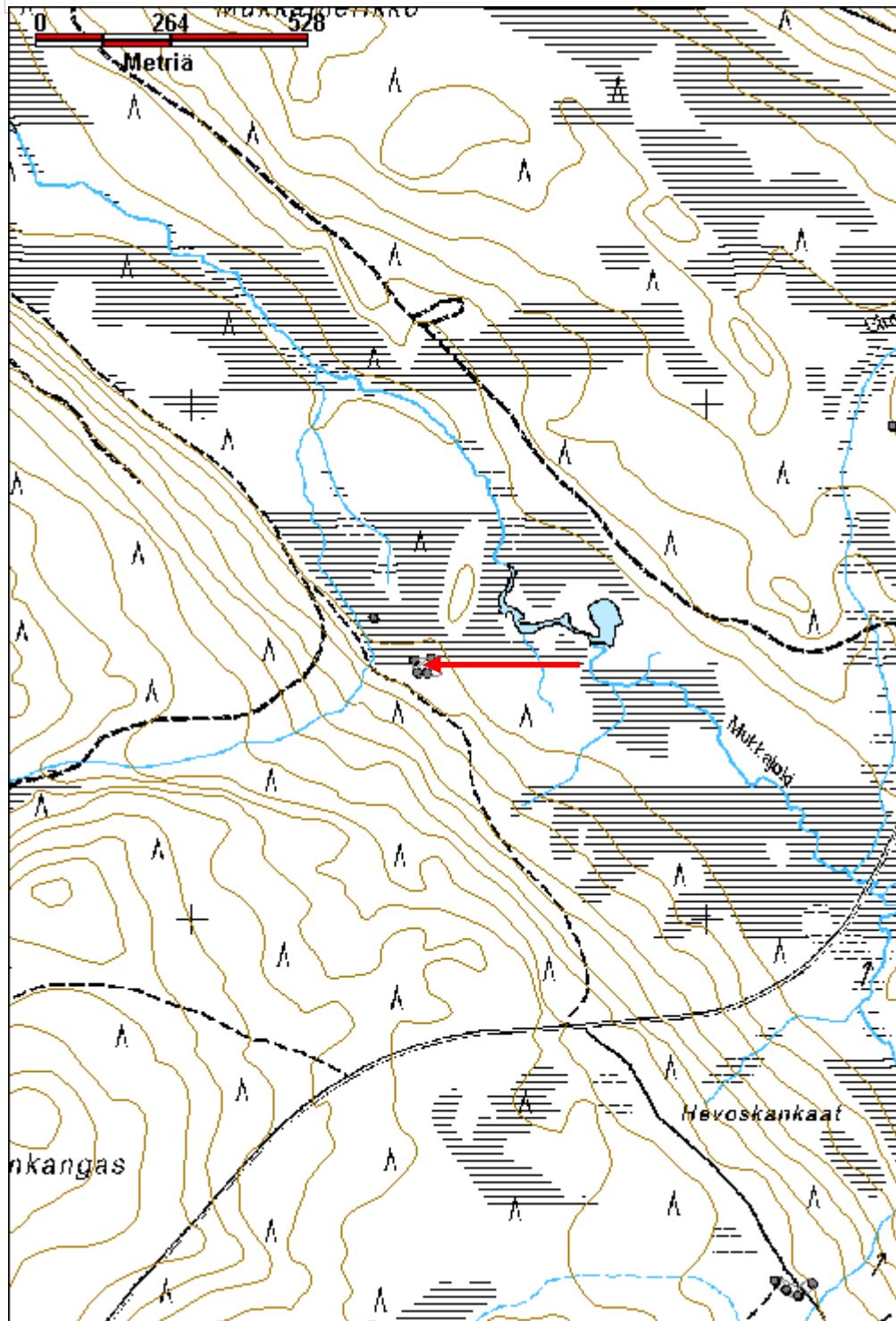
0 Ei määritelty 36697 Rovajärven ampuma-alue; M-1,M-2,MY, W,

Selitys:



Rakennuksen 2 seinässä on aukko, joka on ilmeisesti navetan sontaluukku.

Kohdetyyppi:	1 Asuinpaikat	Copyright:	© Metsähallitus 2008 © Maanmittauslaitos 1/MML/08
Koordinaatit:	X 7422489, Y 3471452, Z 172	Mittakaava:	1:10000



Pyöriä-Utsakka kämppä jäännös	MH-tunnus: 152914
--------------------------------------	--------------------------

Kohdetyyppi:	1 Asuinpaikat	Haltija:	181 Metsätalous Länsi-Lappi
Ajoitus:	7116 Uusi aika	Ylläpitäjä:	181 Metsätalous Länsi-Lappi
Rakentamisvuosi:		Kunta:	698 Rovaniemi
Lukumäärä:	1		

Koordinaattiselitys:	Geometria tuotettu:
Koordinaatit:	Löydöt:
X 7423794, Y 3476462, Z 198	4 Gps-mittaus, korjaamaton

Taustatiedot

sutigis

Ympäristön kuvaus

Kohde sijaitsee Pyöreän Utsakan etelärannalla 30 metrin etäisyydellä rannasta. Paikalla kasvaa sekametsä hiekkakankaalla.

Kohteen kuvaus

Paikalla on 20 x 8 metrin kokoisen kämpän pohja, jonka pitkät sivut kulkevat pohjoisesta etelään rannan suuntaisesti. Koillisnurkassa 2 x 2 x 1 metrin kokoinen kiviraunio ja rakennuksen luodekulmassa on samanlainen. Kämpän järvenpuolisissa nurkissa on ollut suuret luonnonkivistä ladotut uunit. Kämpä on jaettu kahdella väliseinällä ja päätyhuoneet ovat yhtä suuret, mutta pienemmät kuin keskihuone, joka on 8 metriä pitkä. Kämpän nurkissa on kirveellä ja sahalla katkotut hirret, jotka ovat salvattu molemmin puolin. Päällä kasvaa kuusimetsä ja pari koivua, jotka pitää poistaa. Rakennus on ollut vanhaa 1900 -luvun alun kämppätyyppiä. Suurimmaksi osaksi seinät erottuvat puolen metrin korkuisena turvevallina. Rakennuksen raunion päällä on kirveellä veistettyjä kattolautoja.

Kohteen rajaus

Kohde rajautuu aluemaisesti kämpän alueelle mitattuun gps mittaukseen.

Tulkinta

Metsätyökämpän raunio.

Lisätietoja**Toimenpiteet****Tarkastukset**

Tila: 3 Toteutettu Laji: 6 Suojeluarvojen tarkastus Tarkastusvuosi: 2012
Tarkastuspvm: 13.9.2012 Tarkastaja: T. Karjalainen
Kuvaus:

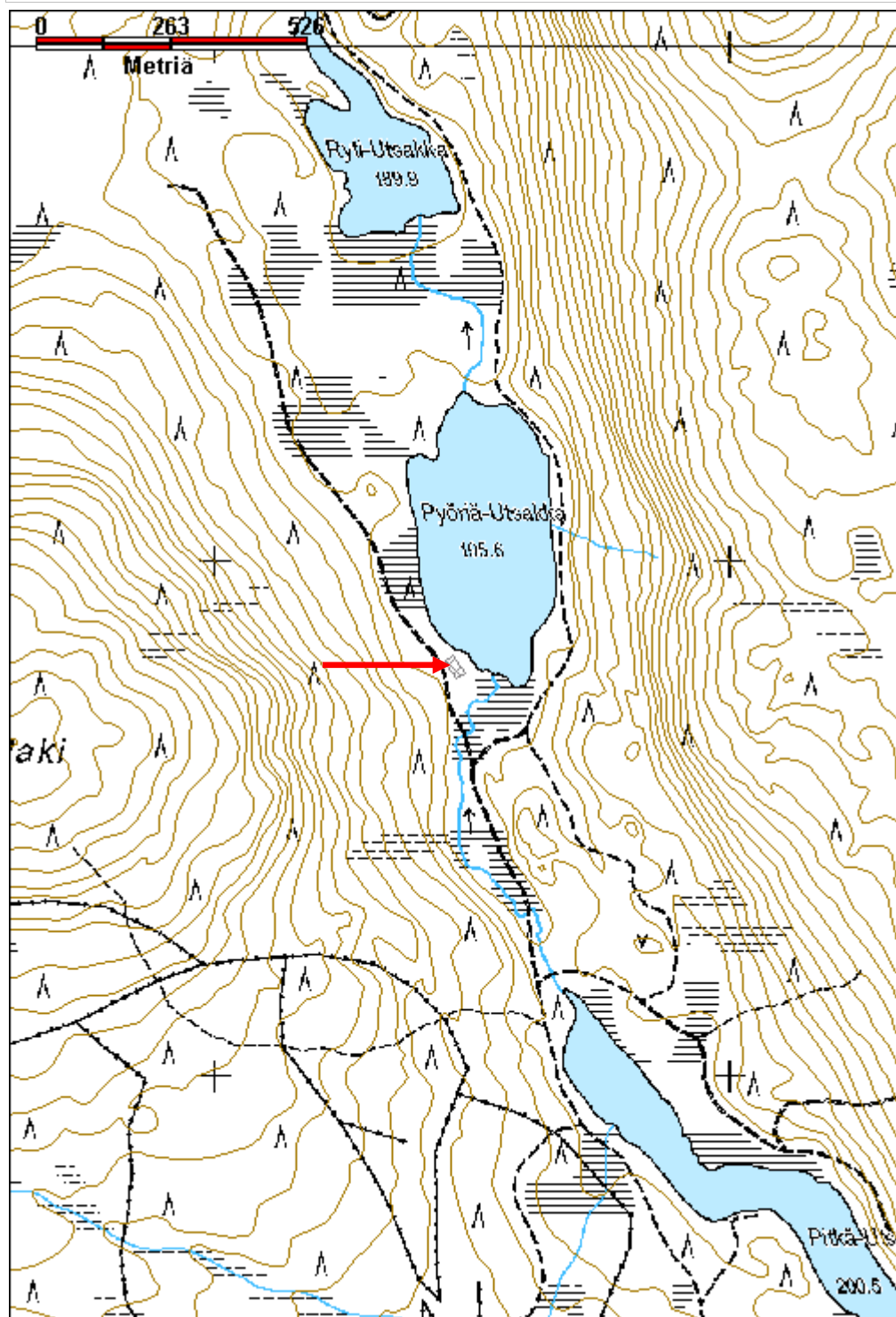
Viranomaisrekisterinro:**Kunto:** 2 Keskinertainen

Arvotus:	8 Muu suojeluarvo	Olotila:	2 Ei käytössä
Selitys:		Kohteen suojelu:	9 Muu suojeluarvo
Selitys:		Selitys:	
Ympäristön suojelu:	0 Ei määritelty 36741 Rovajärven ampuma-alue; HAT,		
Selitys:			



Rakennuksen uunin raunio.

Kohdetyyppi:	1 Asuinpaikat	Copyright:	© Metsähallitus 2008 © Maanmittauslaitos 1/MML/08
Koordinaatit:	X 7423794, Y 3476462, Z 198	Mittakaava:	1:10000



Saittapenger kämpppä jäännös	MH-tunnus: 152919
-------------------------------------	--------------------------

Kohdetyyppi:	1 Asuinpaikat	Haltija:	181 Metsätalous Länsi-Lappi
Ajoitus:	7116 Uusi aika	Ylläpitäjä:	181 Metsätalous Länsi-Lappi
Rakentamisvuosi:		Kunta:	698 Rovaniemi
Lukumäärä:	3		

Koordinaattiselitys:	Geometria tuotettu:
Koordinaatit:	Löydöt:
X 7433033, Y 3442877, Z 156	4 Gps-mittaus, korjaamaton

Taustatiedot

Vanhat kartat

Ympäristön kuvaus

Kohde sijaitsee Meltausjoen länsirannalla 30 metrin etäisyydellä rannasta. Paikalla kasvaa sekametsä moreenikummulla.

Kohteen kuvaus

Paikalla on 9 x 5,5 metrin kokoinen rakennuksen pohja pisteessä x 3442878, y 7433047. Pitkät sivut kulkevat pohjoisesta etelään. Rakennuksen sija erottuu suorakaiteen muotoisena 30 cm korkeana maapenkereenä, jonka reunoilla on sokkelikiviä. keskellä on metrin pituinen pituussuunnassa kulkeva puinen kouru. Päällä kasvaa koivuntaimia ja ympärillä on sammalpiha. Rakennuksesta 25 metriä pohjoiseen sijaitsee rakennus 2.

Rakennuksen jäännös 2 sijaitsee pisteessä x 3442874, y 7433050. Paikalla on 4 x 4 metrin kokoinen rakennuksen pohja, jonka seinät erottuvat metrin levyisenä ja 50 cm korkeana maavallina. Seinät kulkevat pääilmansuuntiin. Oviaukko on etelään, ensimmäistä rakennusta kohden. Lounaiskulmassa on 1 x 1 x 1 metrin kokoinen uuninkiviraunio. Päällä kasvaa koivutaimikko. Rakennusten välillä on uusia tulisijoja, joissa on luultavasti rakennuksista otettuja punatiiliä.

Rakennuksen jäännös 3 on kellari ja se sijaitsee pisteessä x 344896, y 7433016. Joen rantatörmässä on 3 x 2,5 metrin kokoinen maakellari, joka on 1,5 metriä syvä. Oviaukko on joelle päin. päällä kasvaa mäntyjä. Katto on romahtanut ja sen kurkihirsit kulkee joelle päin ja siinä on nauvoja. Seinissä on ollut maavallin sisäpuolella puurakenteet.

Kohteen rajaus

Kohde rajautuu aluemaisesti rakennelmista mitattujen gps pisteiden ylle.

Tulkinta

Kämpä, joka on ilmeisesti tehty kalastajien majapaikaksi.

Lisätietoja**Toimenpiteet**

Tarkastukset

Tila: 3 Toteutettu Laji: 6 Suojeluarvojen tarkastus Tarkastusvuosi: 2012

Tarkastuspvm: 14.9.2012 Tarkastaja: T. Karjalainen

Kuvaus:

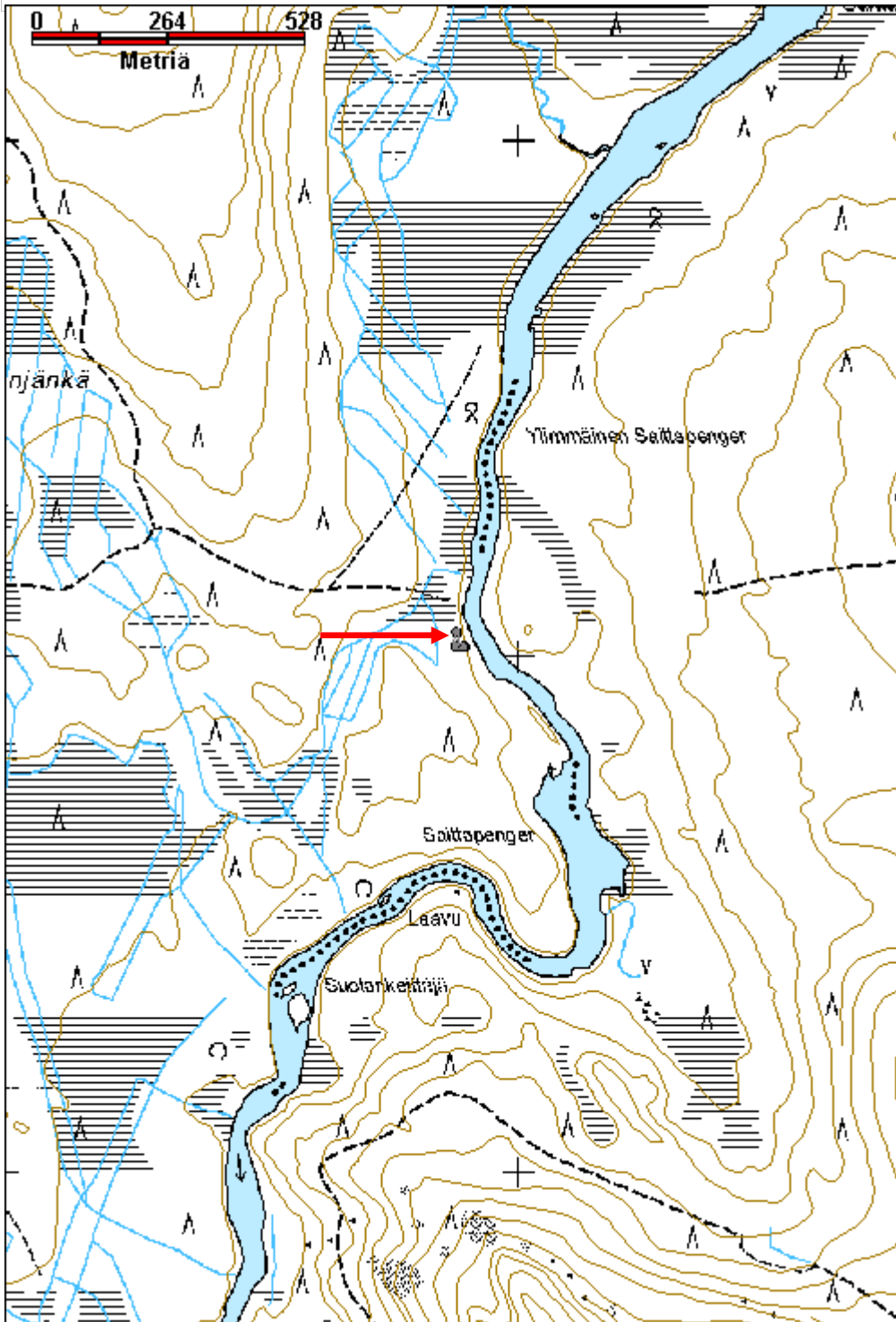
**Viranomais-
rekisterinro:****Kunto:** 3 Huono**Olotila:** 2 Ei käytössä**Arvotus:** 99 Ei suojeluarvoa**Kohteen
suojelu:** 99 Ei suojeluarvoa**Selitys:****Selitys:****Ympäristön
suojelu:**

0 Ei määritelty

Selitys:

Rakennuksen 1 pohja erottuu turvevallina koivun taimien alla.

Kohdetyyppi:	1 Asuinpaikat	Copyright:	© Metsähallitus 2008 © Maanmittauslaitos 1/MML/08
Koordinaatit:	X 7433033, Y 3442877, Z 156	Mittakaava:	1:10000



Purnu 1 kämpä jäännös

MH-tunnus: 153120

Kohdetyyppi:	1 Asuinpaikat	Haltija:	181 Metsätalous Länsi-Lappi
Ajoitus:	7116 Uusi aika	Ylläpitäjä:	181 Metsätalous Länsi-Lappi
Rakentamisvuosi:		Kunta:	698 Rovaniemi
Lukumäärä:	3		

Koordinaattiselitys:		Geometria tuotettu:	4 Gps-mittaus, korjaamaton
Koordinaatit:	X 7433978, Y 3440561, Z 186	Löydöt:	

Taustatiedot

vanha kartta

Ympäristön kuvaus

Tasainen moreenikangas, jossa kasvaa mäntymetsä.

Kohteen kuvaus

Kämpä jäännös 1 sijaitsee pisteessä x3440550, y 7433987. Paikalla on 6,5 x 6,5 metrin kokoinen kämpän raunio, jonka seinät kulkevat päälilman suuntiin. Kämpässä on ollut pelkkahirsiseinä, joissa on nurkissa molemminpuolinen neliösalvaus. Katto on sahalautoista naulattu ja edelleen näkyvissä kehikon päällä. Keskellä on ollut puolitynnyrikamina kulmarautajaloilla.

Kämpän jäännös 2 sijaitsee pisteessä x 3440582, y 7433965. Kohteessa on kämpän raunio, jonka koko on 10 x 5,5 metriä. Seinät kulkevat väli-ilman suuntiin ja pohjoisnurkassa on 2 x 2 x 70 cm uunin raunio. Hirret on molemmin puolin salvottu ja katkottu sahalla ja kirveellä. Kaakkoisseinässä on viisi hirsikertaa jäljellä ja seinän keskellä on toisessa ja kolmannessa hirsikerrassa 70 cm leveä ja 30 cm korkea aukko. Tässä kaakkoisnurkassa on 5 x 3 metrin kokoinen huone. ja rakennus on ilmeisesti Ln muotoinen tai vanhan rakennuksen hirsistä on koottu myöhemmin pienempi kämpä tai räkkäsuoja. Päällä kasvaa kuusia ja koivuja jotka poistettava.

Kämpä 3 sijaitsee rauniosta 1 noin 10 metriä länteen, pisteessä x3440539, y 7433992. Kämpä on nuorempi, pystyssä oleva uusi rakennus, jossa on lautaseinät, punatiilipiippu ja punaisesta huovasta harjakatto. Ovi on itäseinällä vanhaan kämppään päin. Kämpä on merkitty peruskarttaan suorakaiteen muotoisena rakennuksena ja se on edelleen käytössä.

Kohteen rajaus

Kohde rajautuu aluemaisesti gps paikannuksella mitattujen rakenteiden ylle.

Tulkinta

Porokämpän rauniot

Lisätietoja

Toimenpiteet

Tarkastukset

Tila: 3 Toteutettu Laji: 6 Suojeluarvojen tarkastus Tarkastusvuosi: 2012

Tarkastuspvm: 14.9.2012 Tarkastaja: T. Karjalainen

Kuvaus:

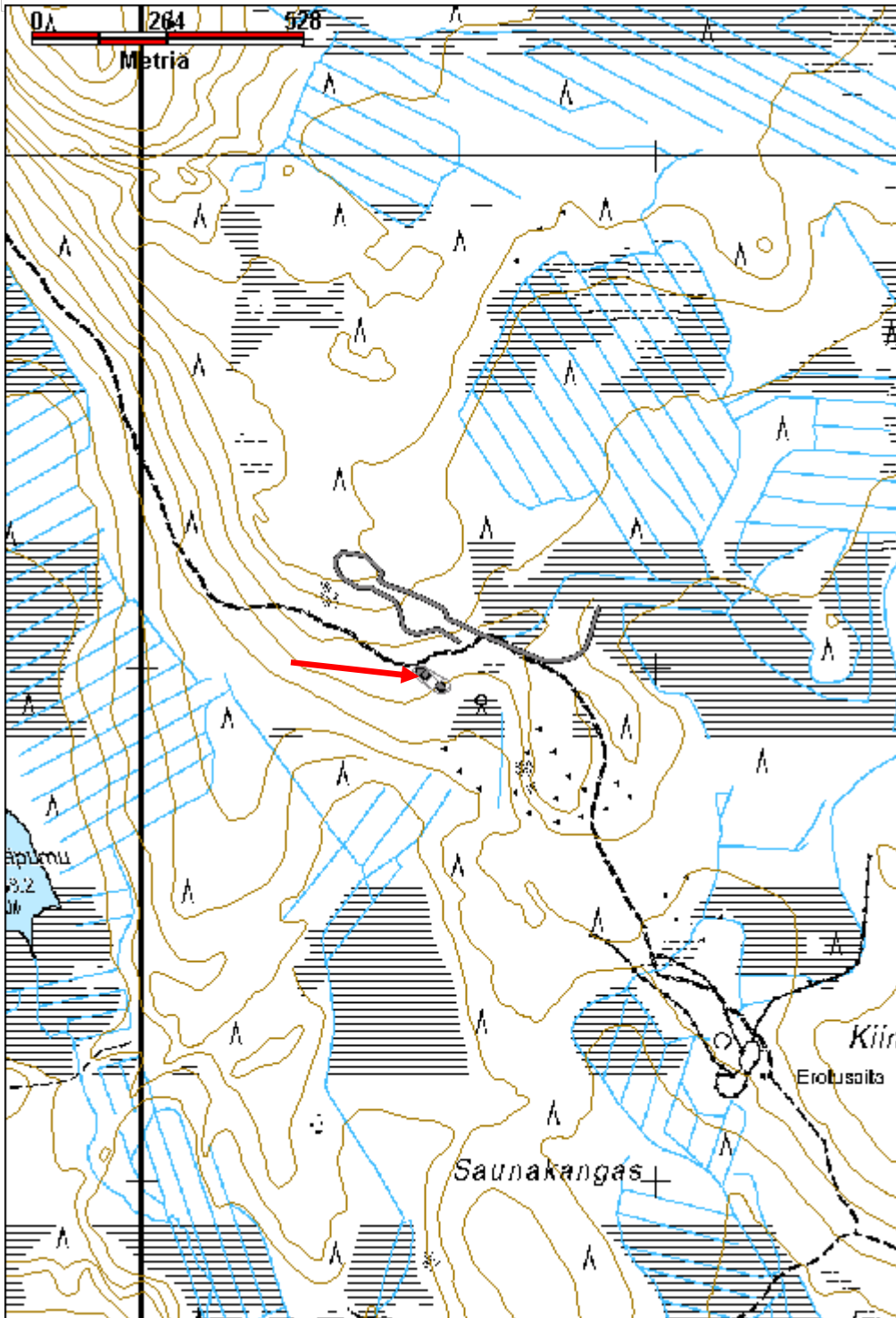
**Viranomais-
rekisterinro:****Kunto:** 2 Keskinertainen**Olotila:** 2 Ei käytössä**Arvotus:** 8 Muu suojeluarvo**Kohteen
suojelu:** 9 Muu suojeluarvo**Selitys:****Selitys:****Ympäristön
suojelu:**

0 Ei määritelty

Selitys:

Kämpän seinät ovat olleet hirsistä ja katto laudoista.

Kohdetyyppi:	1 Asuinpaikat	Copyright:	© Metsähallitus 2008 © Maanmittauslaitos 1/MML/08
Koordinaatit:	X 7433978, Y 3440561, Z 186	Mittakaava:	1:10000



Palo-Särkiselkä kämppä jäännös

MH-tunnus: 153127

Kohdetyyppi:	1 Asuinpaikat	Haltija:	181 Metsätalous Länsi-Lappi
Ajoitus:	7116 Uusi aika	Ylläpitäjä:	181 Metsätalous Länsi-Lappi
Rakentamivuosi:		Kunta:	698 Rovaniemi
Lukumäärä:	3		

Koordinaattiselitys:		Geometria tuotettu:	4 Gps-mittaus, korjaamaton
Koordinaatit:	X 7431497, Y 3437126, Z 166	Löydöt:	

Taustatiedot

sutigis

Ympäristön kuvaus

Suon reunassa sijaitseva mäntyhiekkakangas, joka kohoo etelään, vaaran rinteeseen. Kämppien ja kellarin välistä kulkee hiekkatie.

Kohteen kuvaus

Pisteessä x 3437132, y 7431509 on 11 x 8 metrin kokoisen kämpän jäännös 1, joka erottuu enää heikosti matalana seinän paikoilla olevina turvevalleina ja lattian alueella olevina metrin pituisina painanteina. Pitkät sivut kulkevat idästä länteen.

Kämpä jäännös 2 sijaitsee pisteessä x 3437149, y 7431530. Rakennuksesta on jäljellä vain 2 x 1,5 x 1 metrin kokoinen uunin raunio. Rakennus on jo hävinnyt ja luultavasti se on ollut sauna.

Rakennus 3 on kellarin jäännös pisteessä x 3437111, y 7431473. Rakennuksessa on 3 x 3 metrin pituiset vallit ja niiden sisällä puuhirsikehikko. Ovi on alarinteeseen suolle päin. Kellarin kuoppa on 2 metriä syvä ja rakennelman päällä kasvaa koivuja. Rakennukseen johtaa metrin pitkä eteiskäytävä, joka kulkee vallin läpi. Oven suuaukko on vielä näkyvässä.

Kohteen rajaus

Kohde rajautuu aluemaisesti rakennusten jäännöksistä mitattujen gps pisteiden ylle.

Tulkinta

Metsätyökämpän rauniot. Rakennukset on ilmeisesti purettu.

Lisätietoja***Toimenpiteet******Tarkastukset***

Tila: 3 Toteutettu Laji: 6 Suojeluarvojen tarkastus Tarkastusvuosi: 2012
Tarkastuspvm: 14.9.2012 Tarkastaja: T. Karjalainen

Kuvaus:

**Viranomais-
rekisterinro:**

Kunto: 3 Huono

Arvotus: 99 Ei suojeluarvoa

Olotila: 2 Ei käytössä

**Kohteen
suojelu:** 99 Ei suojeluarvoa

Selitys:

Selitys:

**Ympäristön
suojelu:**

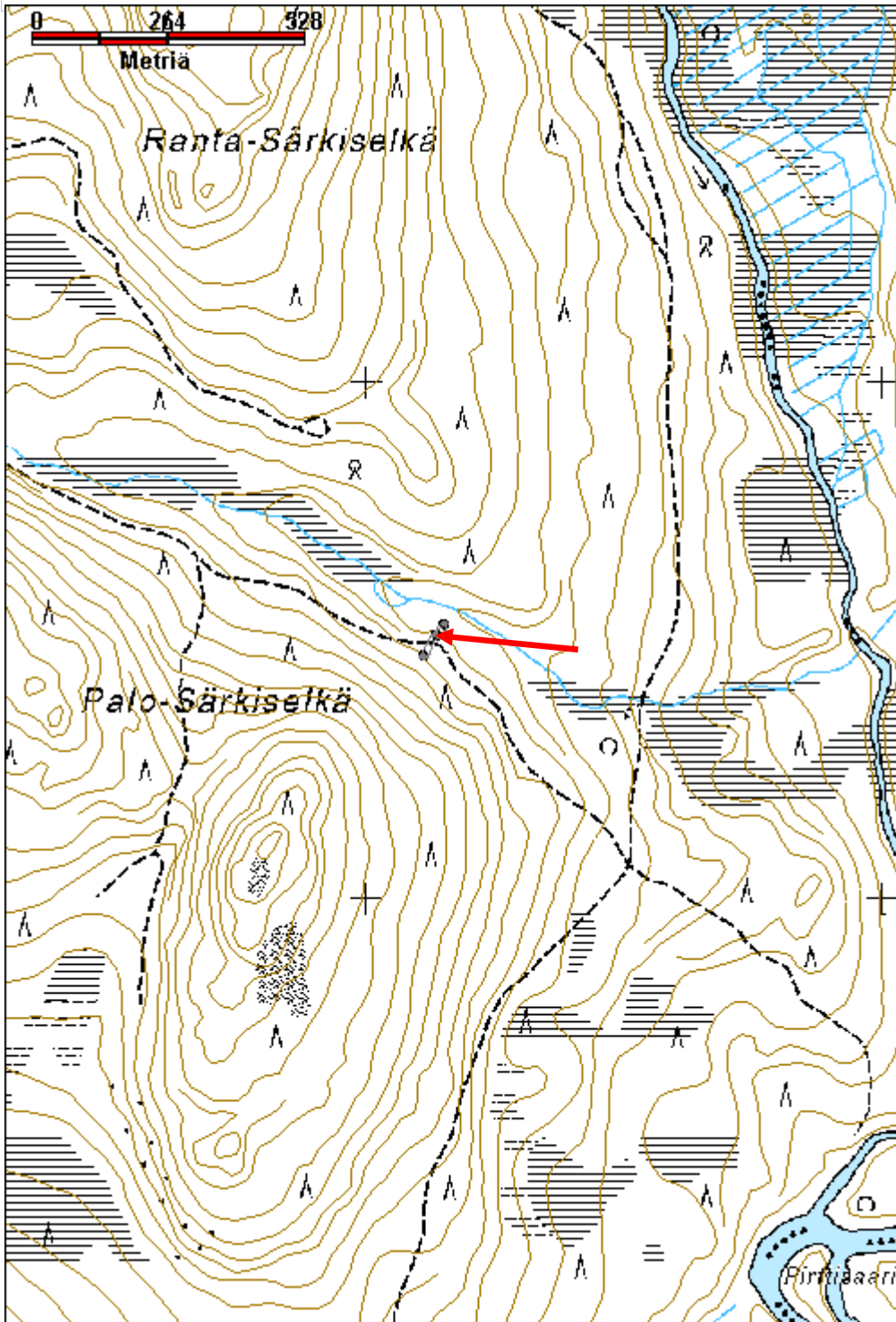
0 Ei määritelty

Selitys:



Kiviraunio on ilmeisesti kämpän saunan uuni.

Kohdetyyppi:	1 Asuinpaikat	Copyright:	© Metsähallitus 2008 © Maanmittauslaitos 1/MML/08
Koordinaatit:	X 7431497, Y 3437126, Z 166	Mittakaava:	1:10000



Iso Toramojärvi kämppä jäännös

MH-tunnus: 153133

Kohdetyyppi:	1 Asuinpaikat	Haltija:	181 Metsätalous Länsi-Lappi
Ajoitus:	7116 Uusi aika	Ylläpitäjä:	181 Metsätalous Länsi-Lappi
Rakentamisvuosi:		Kunta:	698 Rovaniemi
Lukumäärä:	2		

Koordinaattiselitys:		Geometria tuotettu:	4 Gps-mittaus, korjaamaton
Koordinaatit:	X 7404289, Y 3448875, Z 167	Löydöt:	

Taustatiedot

sutigis

Ympäristön kuvaus

Kohde sijaitsee Toramojärven itärannasta 40 metriä itään, rantaterassin päällä. Alueella on moreenimaa, jossa kasvaa sekametsä ja aluskasvillisuutena on puolukkaturve.

Kohteen kuvaus

Paikalla on kaksi rakennuksen jäännöstä, joista 1 kohdepisteessä. Kämpä on koillis- lounas -suuntainen. Koko 14 x 5 metriä. Itäseinän keskellä on 1,5 x 1 metrin kokoinen uunin raunio, jonka päällä kasvaa koivu. uunin kohdalla on väliseinä. Kämpässä on pyöröhirret, jotka ovat sahalla ja kirveellä katkotut ja nurkissa molemmin puolin salvetut. Nurkissa hirret on veistetty neliön muotoon. Lounaiskulmassa on kuusi hirsikertaa jäljellä. Paikoin hirret ovat lahonneet turvevalleiksi. Seinien päällä on kattohirsiä.

Kämpän luoteiskulmasta luoteeseen on 5 x 7 m kokoinen rakennus, jonka luoteiskulmassa on 4 x 1 metrin kokoinen kiviraunio, joka on ilmeisesti ollut sauna. Hirret ovat lahonneet turvevalleiksi, jotka ovat metrin leveitä ja 70 cm korkeita. Päällä kasvaa koivuja ja kuusia molemmissa rakennuksissa, jotka saa poistaa.

Kohteen rajaus

Kohde rajautuu aluemaisesti kämppien kohdilta mitattujen gps pisteiden ylle.

Tulkinta

Metsätyökämpä ja sen yhteydessä ollut sauna.

Lisätietoja**Toimenpiteet****Tarkastukset**

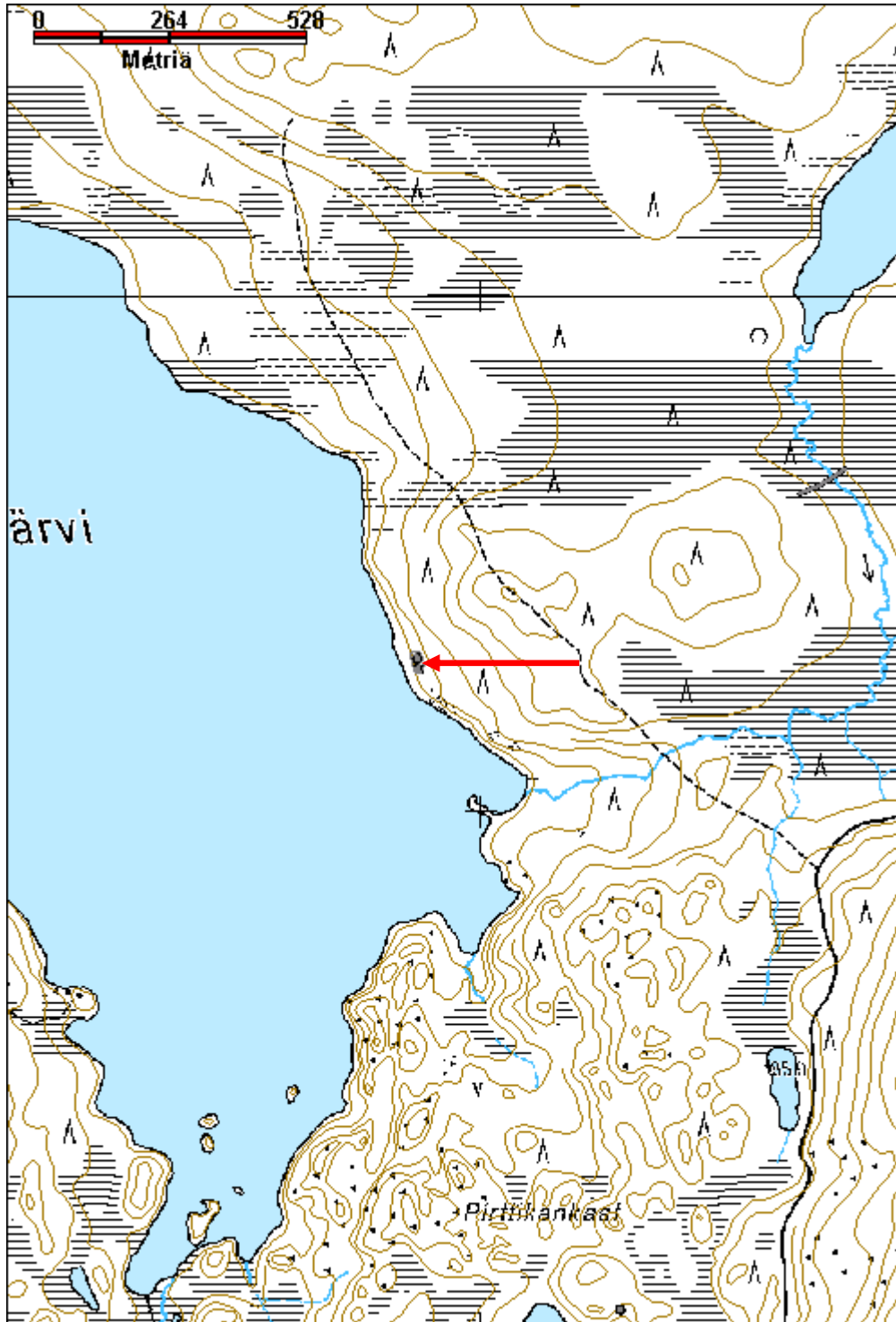
Tila: 3 Toteutettu Laji: 6 Suojeluarvojen tarkastus Tarkastusvuosi: 2012
Tarkastuspvm: 19.9.2012 Tarkastaja: T. Karjalainen
Kuvaus:

Viranomais- rekisterinro:		Kunto:	2 Keskinertainen
Arvotus:	8 Muu suojeluarvo	Olotila:	2 Ei käytössä
Selitys:		Kohteen suoja:	9 Muu suojeluarvo
Selitys:		Selitys:	
Ympäristön suoja:	0 Ei määritelty		
Selitys:			



Kämpän uunin raunio.

Kohdetyyppi:	1 Asuinpaikat	Copyright:	© Metsähallitus 2008 © Maanmittauslaitos 1/MML/08
Koordinaatit:	X 7404289, Y 3448875, Z 167	Mittakaava:	1:10000



Hierinköselkä 2 kämppä jäännös	MH-tunnus: 153135
---------------------------------------	--------------------------

Kohdetyyppi:	1 Asuinpaikat	Haltija:	181 Metsätalous Länsi-Lappi
Ajoitus:	7116 Uusi aika	Ylläpitäjä:	181 Metsätalous Länsi-Lappi
Rakentamisvuosi:		Kunta:	698 Rovaniemi
Lukumäärä:	1		

Koordinaattiselitys:	Geometria tuotettu:
Koordinaatit:	4 Gps-mittaus, korjaamaton
X 7401651, Y 3453143, Z 253	Löydöt:

Taustatiedot

sutigis

Ympäristön kuvaus

Paikalla on juuri kaadettua lakimetsää, jossa on siemenpuita ja aluskasvillisuutena mustikkaa.

Kohteen kuvaus

Paikalla on 5 x 6 metrin kokoinen kämppä, jonka pitkä sivu kulkee lännestä itään. Ovi sijaitsee länsiseinän keskellä. Rakennelmasta on parhaimmillaan kuusi hirsikertaa jäljellä. Paikoin hirsiseinien päällä on kirveellä veistetyt laudat. Laudat ja hirret ovat kirveellä ja sahalla katkottuja. Kurkihirsi kulkee rakennuksen pituus-suunnassa. Riiveenä on kunta. Seinien hirret ovat molemmin puolin salvetut. Rakennelman yksi nurkka on osittain palanut.

Kohteen rajaus

Kohde rajautuu pistemäisesti kämpän raunion keskeltä mitattuun gps pisteeseen.

Tulkinta

Metsätyö- tai muihin tarkoituksiin pystytetty pieni kämppä.

Lisätietoja**Toimenpiteet****Tarkastukset**

Tila: 3 Toteutettu Laji: 6 Suojeluarvojen tarkastus Tarkastusvuosi: 2012
Tarkastuspvm: 19.9.2012 Tarkastaja: T. Karjalainen
Kuvaus:

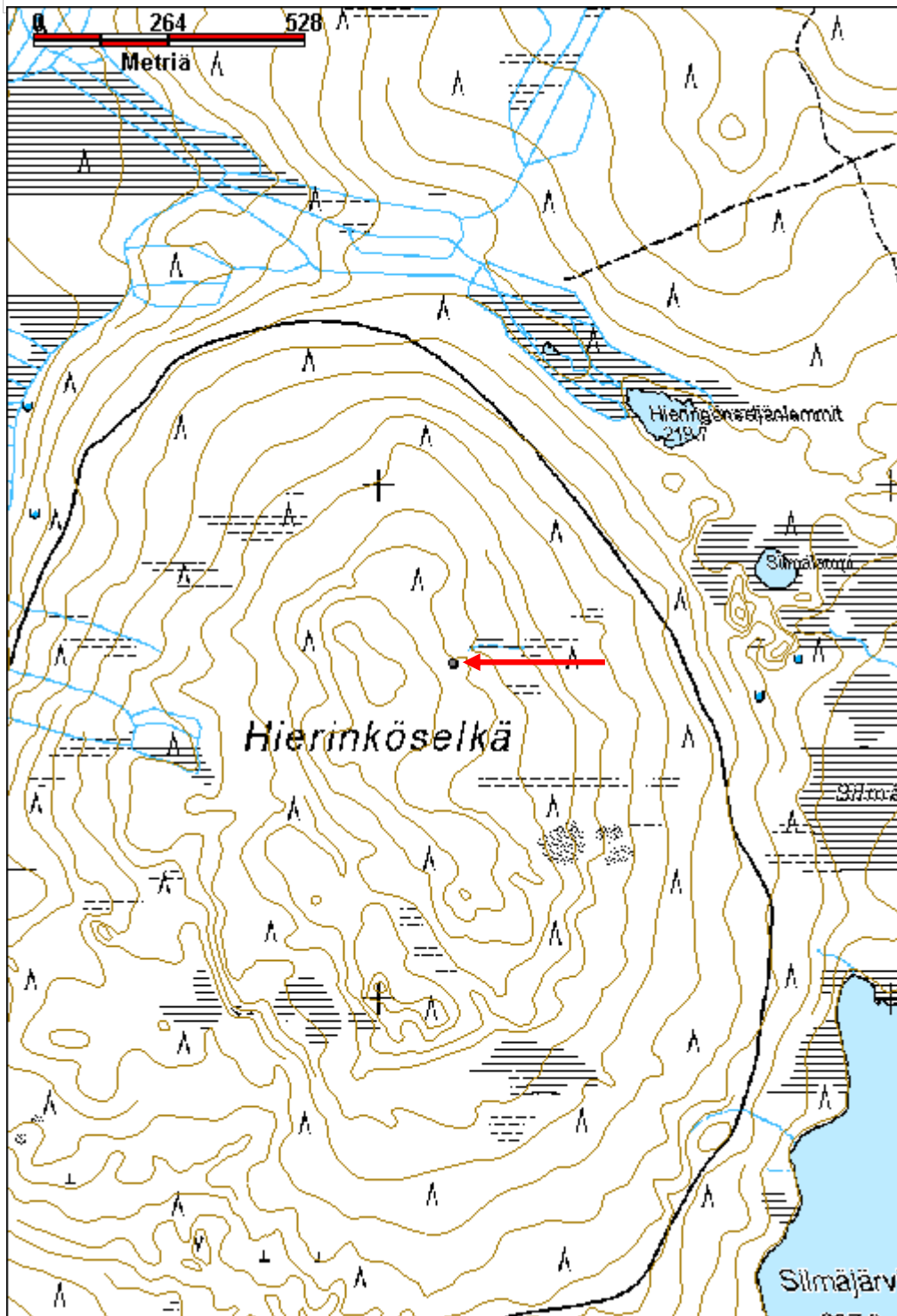
Viranomaisrekisterinro:	Kunto: 2 Keskinertainen
	Olotila: 2 Ei käytössä
Arvotus: 8 Muu suojeluarvo	Kohteen suojele: 9 Muu suojeluarvo

Selitys:	Selitys:
Ympäristön suojelu:	0 Ei määritelty
Selitys:	



Kämpän nurkka on osittain palanut.

Kohdetyyppi:	1 Asuinpaikat	Copyright:	© Metsähallitus 2008 © Maanmittauslaitos 1/MML/08
Koordinaatit:	X 7401651, Y 3453143, Z 253	Mittakaava:	1:10000



Ruostejänkä 2 kämpä jäännös

MH-tunnus: 153139

Kohdetyyppi:	1 Asuinpaikat	Haltija:	181 Metsätalous Länsi-Lappi
Ajoitus:	7116 Uusi aika	Ylläpitäjä:	181 Metsätalous Länsi-Lappi
Rakentamisvuosi:		Kunta:	698 Rovaniemi
Lukumäärä:	1		

Koordinaattiselitys:		Geometria tuotettu:	4 Gps-mittaus, korjaamaton
Koordinaatit:	X 7421635, Y 3447741, Z 176	Löydöt:	

Taustatiedot

sutigis

Ympäristön kuvaus

Suon reunakorpi, jossa kasvaa kuusia ja koivuja.

Kohteen kuvaus

Paikalla on metsätyökämpän raunio, jonka pitkät sivut kulkevat luoteesta kaakkoon. Pohjois- ja itänurkissa on 2 x 2 x 1 metrin kokoiset uunin kivirauniot. Kämpässä on ollut kaksi väliseinää, jotka jakavat rakennuksen kolmeen huoneeseen. Keskimäinen huone on lounaisseinältä metrin leveämpi ja levennys on mahdollisesti ollut rakennuksen eteinen. Hirret on sahalla ja kirveellä katkottuja ja molemmin puolin salvattuja ja niistä on nurkissa muutama hirsikerta jäljellä. Osin rakennuksen seinistä on jäljellä vain turvevalli. Päällä kasvaa koivuja ja kuusia jotka saa poistaa.

Kohteen rajaus

Kohde rajautuu aluemaisesti kämpästä mitatun gps pisteen ympärille.

Tulkinta

Metsätyökämpän raunio. Kämpä on tehty järeistä tukeista ja rakenteista päätellen kämpä on peräisin 1900 luvun alusta.

Lisätietoja**Toimenpiteet****Tarkastukset**

Tila: 3 Toteutettu Laji: 6 Suojeluarvojen tarkastus Tarkastusvuosi: 2012
Tarkastuspm: 20.9.2012 Tarkastaja: T. Karjalainen
Kuvaus:

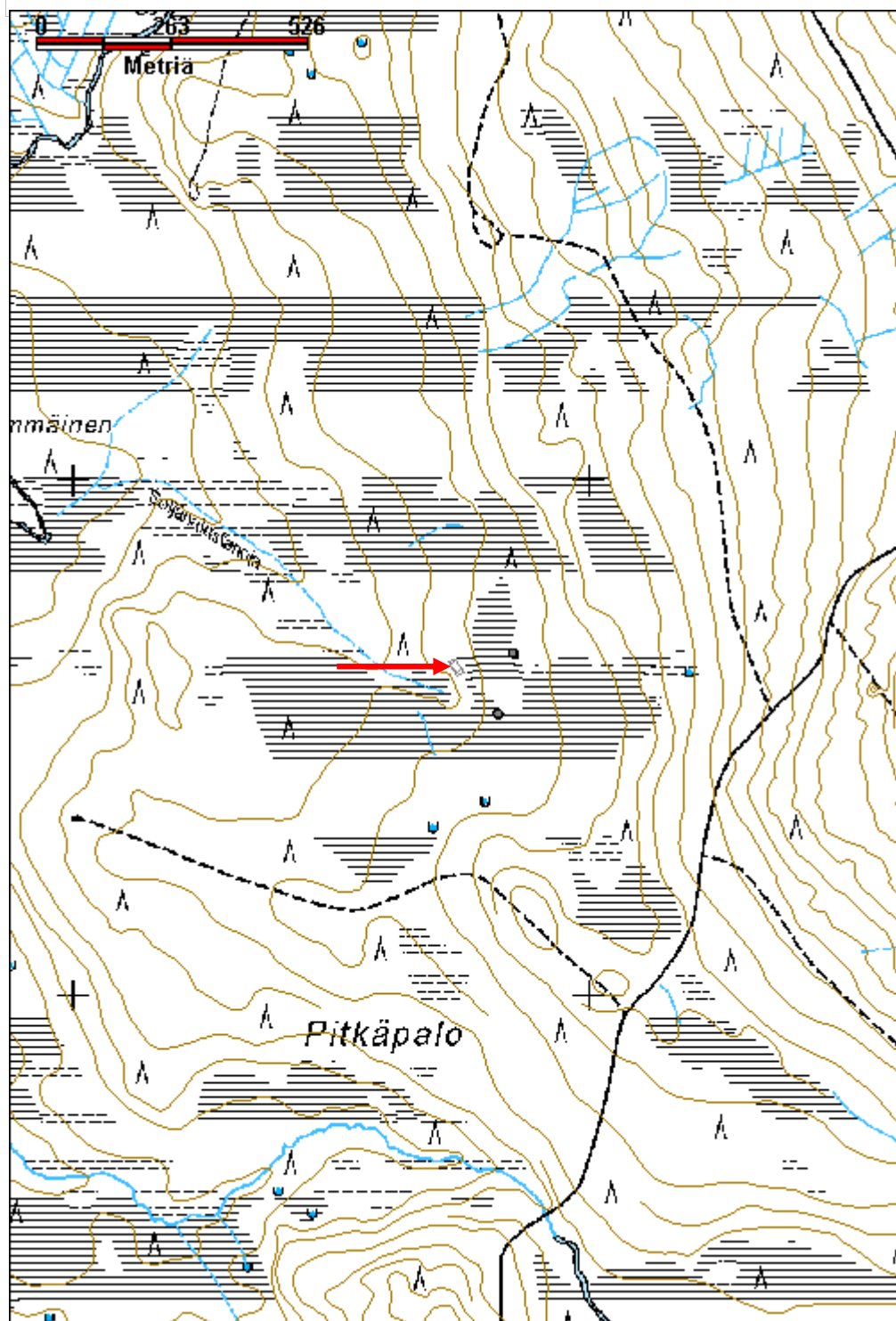
Viranomaisrekisterinro:**Kunto:** 3 Huono**Olotila:** 2 Ei käytössä

Arvotus:	8 Muu suojeluarvo	Kohteen suojelu:	9 Muu suojeluarvo
Selitys:		Selitys:	
Ympäristön suojelu:	0 Ei määritelty		
Selitys:			



Kämpän rakenteita lahonneina suon pohjalla.

Kohdetyyppi:	1 Asuinpaikat	Copyright:	© Metsähallitus 2008 © Maanmittauslaitos 1/MML/08
Koordinaatit:	X 7421635, Y 3447741, Z 176	Mittakaava:	1:10000



Simuselkä kämppä jäännös

MH-tunnus: 153143

Kohdetyyppi:	1 Asuinpaikat	Haltija:	181 Metsätalous Länsi-Lappi
Ajoitus:	7116 Uusi aika	Ylläpitäjä:	181 Metsätalous Länsi-Lappi
Rakentamisvuosi:		Kunta:	698 Rovaniemi
Lukumäärä:	2		

Koordinaattiselitys:		Geometria tuotettu:	4 Gps-mittaus, korjaamaton
Koordinaatit:	X 7423607, Y 3472410, Z 206	Löydöt:	

Taustatiedot

sutigis

Ympäristön kuvaus

Kohde sijaitsee Simuselkä - nimisen vaaran alarinteessä. Kohteen eteläpuolella, 30 metrin päässä alkaa suo. Paikalla on mäntyä kasvava puolukkakangas etelään laskevassa rinteessä.

Kohteen kuvaus

Paikalla on kämppä 1pisteessä x 3472404, y 7423612. Koko on 4 x 5 metriä. Pitkät sivut kulkevat pohjoisesta etelään. Kaakkoiskulmassa on x 2 x 1 metrin kokoinen uuninraunio. Ovi on eteläseinän lounaiskulmassa. Paikoin rakennelmassa on 7 hirsikertaa, jotka on nurkissa salvattu molemmin puolin. Hirret on sahalla ja kirveellä katkottu. Uunin päällä kasvaa koivu. Uunissa on ollut salvoshirsikehikko. Rakennus on ollut 30 metriä siitä itään olevan pääkämpän sauna.

Rakennus 2 on pääkämpä pisteessä x 3472447, y 7423599. Koko on 8 x 4 metriä. Pitkät sivut kulkevat idästä länteen ja puolivälissä on lyhyiden sivujen suuntainen väliseinä. Parhaimmillaan rakennelmasta on 11 hirsikertaa jäljellä. Hirret on salvattu molemmin puolin ja katkottu sahalla ja kirveellä. Riiveenä on kunntaa. Katto on ollut kirveellä katkotuista kelleksistä. Kaakkoisnurkassa on 2 x 1,5 x 1 metrin kokoinen uuninkiviraunio, jonka päällä kasvaa koivu. Myös väliseinän päällä kasvaa koivu.

Kohteen rajaus

Kohde rajautuu aluemaisesti kämpistä mitattujen gps pisteiden ylle.

Tulkinta

Kaksi metsätyökämpän rauniota.

Lisätietoja**Toimenpiteet****Tarkastukset**

Tila: 3 Toteutettu Laji: 6 Suojeluarvojen tarkastus Tarkastusvuosi: 2012
Tarkastuspvm: 20.9.2012 Tarkastaja: T. Karjalainen

Kuvaus:

**Viranomais-
rekisterinro:**

Kunto: 2 Keskinertainen

Arvotus: 8 Muu suojeluarvo

Olotila: 2 Ei käytössä

**Kohteen
suojaus:** 9 Muu suojeluarvo

Selitys:

Selitys:

**Ympäristön
suojaus:**

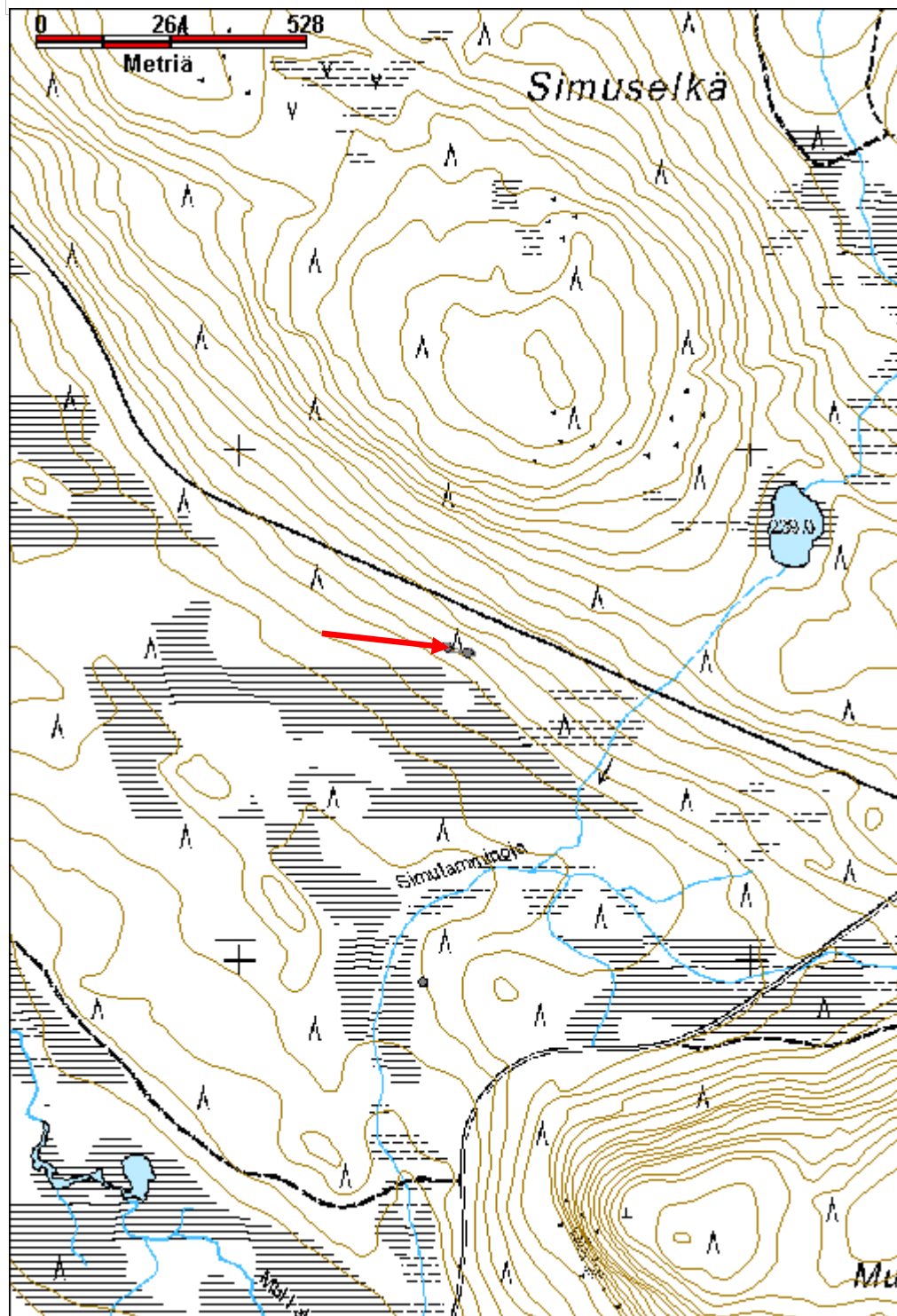
0 Ei määritelty 36697 Rovajärven ampuma-alue; M-1,M-2,MY, W,

Selitys:



Etualalla nurkkasalvos ja takana koivun alla kämpän kiuas.

Kohdetyyppi:	1 Asuinpaikat	Copyright:	© Metsähallitus 2008 © Maanmittauslaitos 1/MML/08
Koordinaatit:	X 7423607, Y 3472410, Z 206	Mittakaava:	1:10000



Sulaojantuores 1 kämpä jäännös	MH-tunnus: 153144
---------------------------------------	--------------------------

Kohdetyyppi:	1 Asuinpaikat	Haltija:	181 Metsätalous Länsi-Lappi
Ajoitus:	7116 Uusi aika	Ylläpitäjä:	181 Metsätalous Länsi-Lappi
Rakentamisvuosi:		Kunta:	698 Rovaniemi
Lukumäärä:	1		

Koordinaattiselitys:	Geometria tuotettu:
Koordinaatit:	4 Gps-mittaus, korjaamaton
X 7419063, Y 3455622, Z 196	Löydöt:

Taustatiedot

sutigis

Ympäristön kuvaus

Kivinen mäntykankaan etelärinne, joka laskee 20 metrin päässä alkavaan suohon.

Kohteen kuvaus

Paikalla on metsätyökämpän raunio, jonka sivut kulkevat väli-ilmansuuntiin. Rakennelman koko on 12 x 12 metriä. Kämpä on jaettu ristikkäisillä väliseinillä neljään yhtä suureen huoneeseen. Pohjois- ja länsinurkissa on 2 x 2 x 1 metrin kokoiset kivirauniot. Kaakkoispään huoneista on koilliseen ja lounaaseen ovet seinien keskellä. Parhaimmillaan rakennelmassa on 8 hirsikertaa jäljellä. Hirret ovat sekä seinissä, että väliseinissä suuria ja ne on kirveellä ja sahalla katkottuja. Katossa on ollut kirveellä katkottuja ja veistettyjä lautoja. Päällä kasvaa koivuja ja kuusia.

Kohteen rajaus

Kohde rajautuu pistemäisesti kämpän keskeltä mitattuun gps pisteeseen.

Tulkinta

Metsätyökämpän raunio.

Lisätietoja***Toimenpiteet******Tarkastukset***

Tila: 3 Toteutettu Laji: 6 Suojeluarvojen tarkastus Tarkastusvuosi: 2012
 Tarkastuspvm: 26.9.2012 Tarkastaja: T. Karjalainen
 Kuvaus:

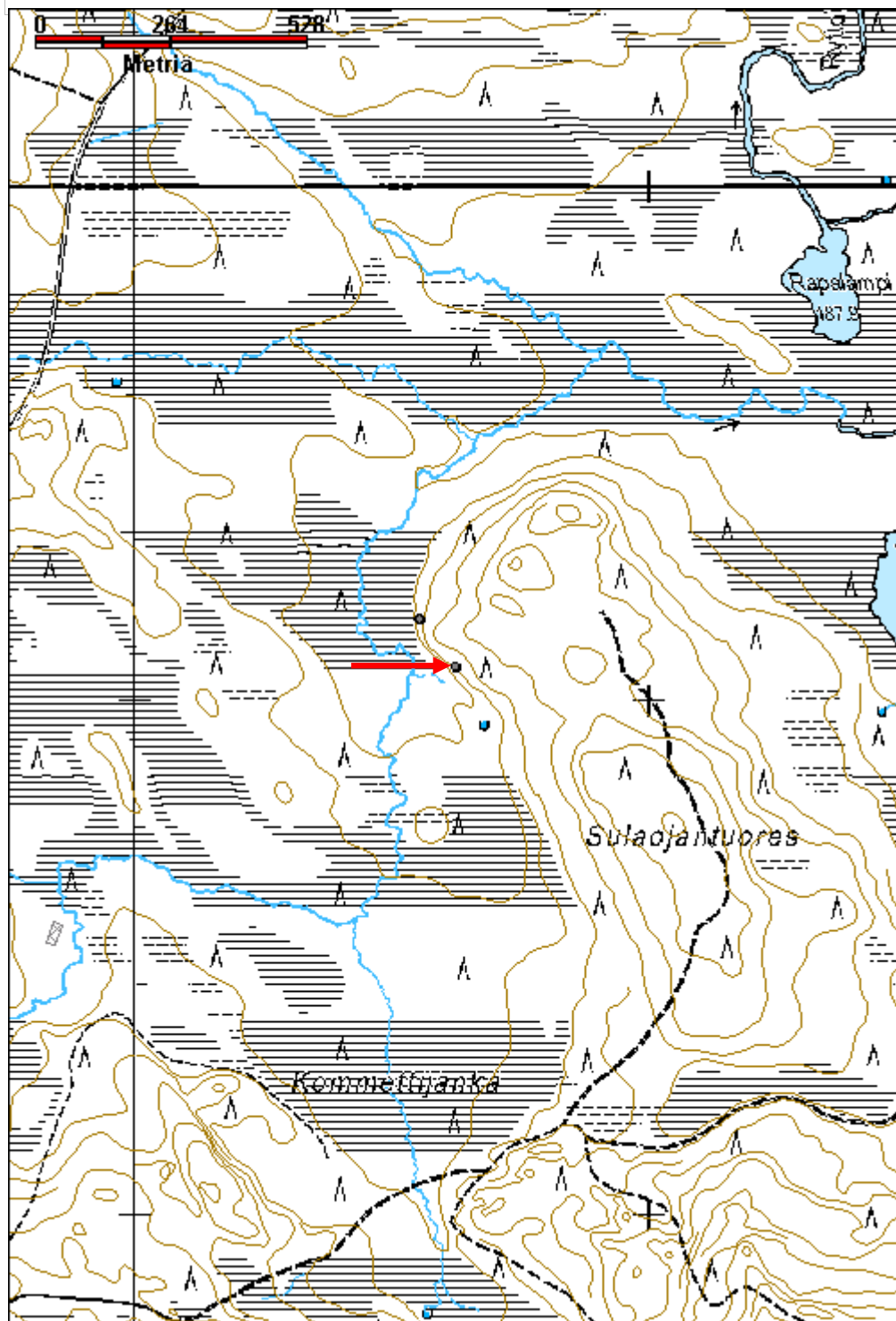
Viranomaisrekisterinro:**Kunto:** 2 Keskinkertainen**Olotila:** 2 Ei käytössä

Arvotus:	8 Muu suojeluarvo	Kohteen suojelu:	9 Muu suojeluarvo
Selitys:		Selitys:	
Ympäristön suojelu:	0 Ei määritelty		
Selitys:			



Kämpän sisällä kasvaa koivikko.

Kohdetyyppi:	1 Asuinpaikat	Copyright:	© Metsähallitus 2008 © Maanmittauslaitos 1/MML/08
Koordinaatit:	X 7419063, Y 3455622, Z 196	Mittakaava:	1:10000



Sulaojantuores 2 sauna jäännös

MH-tunnus: 153145

Kohdetyyppi:	1 Asuinpaikat	Haltija:	181 Metsätalous Länsi-Lappi
Ajoitus:	7116 Uusi aika	Ylläpitäjä:	181 Metsätalous Länsi-Lappi
Rakentamisvuosi:		Kunta:	698 Rovaniemi
Lukumäärä:	1		

Koordinaattiselitys:		Geometria tuotettu:	4 Gps-mittaus, korjaamaton
Koordinaatit:	X 7419155, Y 3455551, Z 194	Löydöt:	

Taustatiedot

sutigis

Ympäristön kuvaus

Mäntykangas, joka laskee länteen, suohon 10 metrin etäisyydellä rakennelmasta.

Kohteen kuvaus

Paikalla on 4 x 4 metrin kokoinen sauna, jonka sivut kulkevat väli-ilmansuuntiin. Etelänurkassa on 1,5 m x 1,2 m x 50 cm kokoinen kiviraunio. Kurkihirsi kulkee kaakosta luoteeseen raunion keskellä. Rakennus on tehty järeistä hirsistä, jotka ovat kirveellä ja sahalla katkottuja. Katto on ollut kirveellä veistetyistä leveistä laudoista. Kämpän hirret ovat jo osittain lahonneet turvepenkiksi. Päällä kasvaa kuusi ja mäntyjä.

Kohteen rajaus

Kohde rajautuu pistemäisesti rakennelman keskeltä mitattuun gps pisteeseen.

Tulkinta

Metsätyökämpän sauna.

Lisätietoja**Toimenpiteet****Tarkastukset**

Tila: 3 Toteutettu Laji: 6 Suojeluarvojen tarkastus Tarkastusvuosi: 2012
Tarkastuspvm: 26.9.2012 Tarkastaja: T. Karjalainen
Kuvaus:

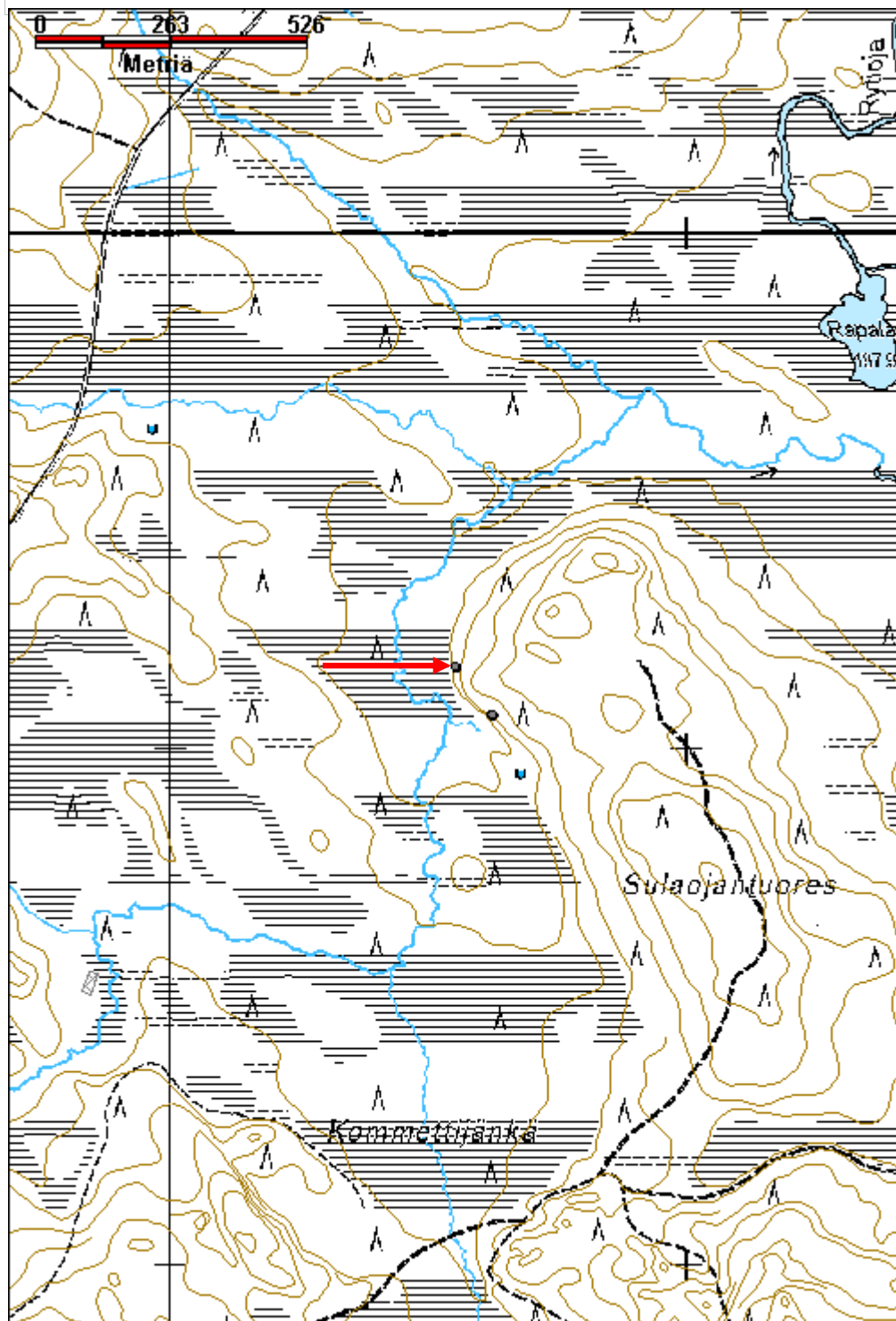
Viranomaisrekisterinro:		Kunto:	2 Keskinertainen
Arvotus:	8 Muu suojeluarvo	Olotila:	2 Ei käytössä
Selitys:		Kohteen suojelu:	9 Muu suojeluarvo
		Selitys:	

Ympäristön suojelu:	0 Ei määritelty
Selitys:	



Rakennelma on viereisen kämpän sauna.

Kohdetyyppi:	1 Asuinpaikat	Copyright:	© Metsähallitus 2008 © Maanmittauslaitos 1/MML/08
Koordinaatit:	X 7419155, Y 3455551, Z 194	Mittakaava:	1:10000



Raatomännikkö kämpä jäännös

MH-tunnus: 153148

Kohdetyyppi:	1 Asuinpaikat	Haltija:	181 Metsätalous Länsi-Lappi
Ajoitus:	7116 Uusi aika	Ylläpitäjä:	181 Metsätalous Länsi-Lappi
Rakentamisvuosi:		Kunta:	698 Rovaniemi
Lukumäärä:	1		

Koordinaattiselitys:		Geometria tuotettu:	4 Gps-mittaus, korjaamaton
Koordinaatit:	X 7450286, Y 3419206, Z 161	Löydöt:	

Taustatiedot

Mauri Pokan ilmoitus

Ympäristön kuvaus

Kohde sijaitsee Masto - Törmänki -nimisen vaaran eteläreunassa suon laidalla. Paikalla kasvaa mäntymetsä. Aluskasvillisuutena on paksu turve, juolukkaa ja suopursua.

Kohteen kuvaus

Paikalla on kämpän raunio, jonka koko on 3 x 3 metriä. Seinät kulkevat päähilmsuuntiin. Seinät on tehty kirveellä katkotuista hirsistä, jotka on molemmin puolin salvattu nurkissa. Katto on ollut kirveellä katkotuista ja halkaistuista puista. Rakennelman luoteiskulmassa on 1,5 x 1 x 0,5 metrin kokoinen luonnon kivistä tehty uunin raunio.

Rakennus erottuu suurimmaksi osaksi vain turvepenkkeinä, jotka ovat seinien kohdilla ja muodostavat siten neliön. Rakennelman päällä kasvaa koivun taimia.

Kohteen rajaus

Kohde rajautuu pistemäisesti rakennelman keskeltä mitattuun gps pisteeseen.

Tulkinta

Pieni kämpä tai sauna.

Lisätietoja***Toimenpiteet******Tarkastukset***

Tila: 3 Toteutettu Laji: 6 Suojeluarvojen tarkastus Tarkastusvuosi: 2012
Tarkastuspvm: 26.9.2012 Tarkastaja: T. Karjalainen
Kuvaus:

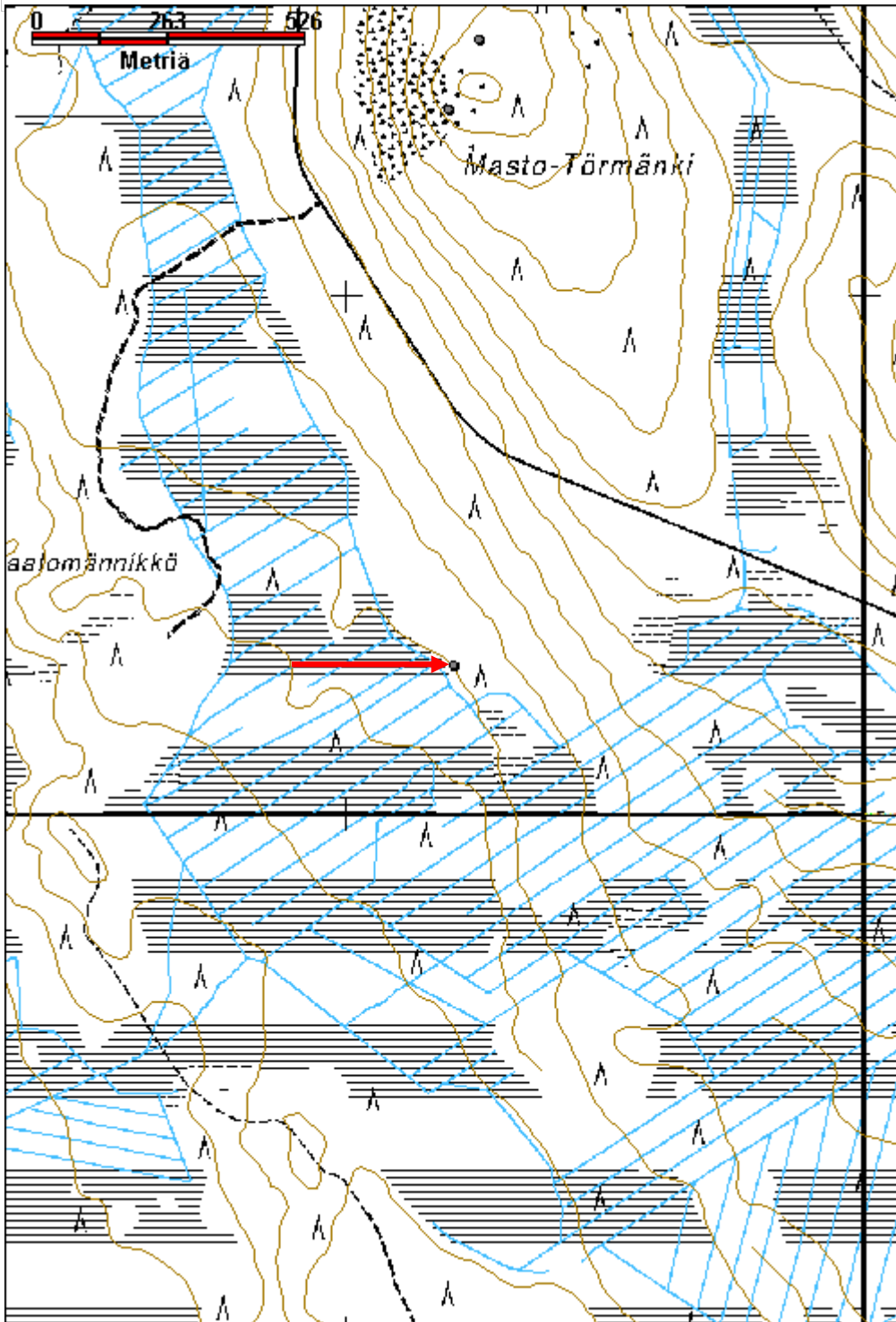
Viranomaisrekisterinro:**Kunto:** 3 Huono

Arvotus:	8 Muu suojeuarvo	Olotila:	2 Ei käytössä
Selitys:		Kohteen suojeu:	9 Muu suojeuarvo
Selitys:		Selitys:	
Ympäristön suojeu:	0 Ei määritelty		
Selitys:			



Kämpän lahonneita salvosrakennelmia.

Kohdetyyppi:	1 Asuinpaikat	Copyright:	© Metsähallitus 2008 © Maanmittauslaitos 1/MML/08
Koordinaatit:	X 7450286, Y 3419206, Z 161	Mittakaava:	1:10000



Pirttijärvi kämpä jäännös	MH-tunnus: 153161
----------------------------------	--------------------------

Kohdetyyppi:	1 Asuinpaikat	Haltija:	181 Metsätalous Länsi-Lappi
Ajoitus:	7116 Uusi aika	Ylläpitäjä:	181 Metsätalous Länsi-Lappi
Rakentamisvuosi:		Kunta:	698 Rovaniemi
Lukumäärä:	1		

Koordinaattiselitys:	Geometria tuotettu:
Koordinaatit:	Löydöt:
X 7364159, Y 3500886, Z 192	4 Gps-mittaus, korjaamaton

Taustatiedot

sutigis

Ympäristön kuvaus

Kuusilehtovaaran rinne, joka laskee jyrkästi lounaaseen, Pirttijärveen. Paikalla kasvaa kuusimetsä, jossa aluskasvillisuutena on puolukkaa. Kohteen vieressä on lähde.

Kohteen kuvaus

Paikalla on 9 x 7 metrin kokoisen rakennuksen jäännös, jonka pitkät sivut kulkevat kaakosta luoteeseen. Rakennelmasta erottuu enää yksi laho hirsikerta. Muuten seinien paikat erottuvat turvevallina.

Kohteen rajaus

Kohde rajautuu pistemäisesti rakennelman keskeltä mitattuun gps pisteeseen.

Tulkinta

Rakennus ei ilmeisesti ole metsätyökämpä vaan jokin kevyempirakenteinen, lämmittämätön rakennelma. Kyseessä voi olla lato.

Lisätietoja***Toimenpiteet******Tarkastukset***

Tila: 3 Toteutettu Laji: 6 Suojeluarvojen tarkastus Tarkastusvuosi: 2012
Tarkastuspvm: 2.10.2012 Tarkastaja: T. Karjalainen
Kuvaus:

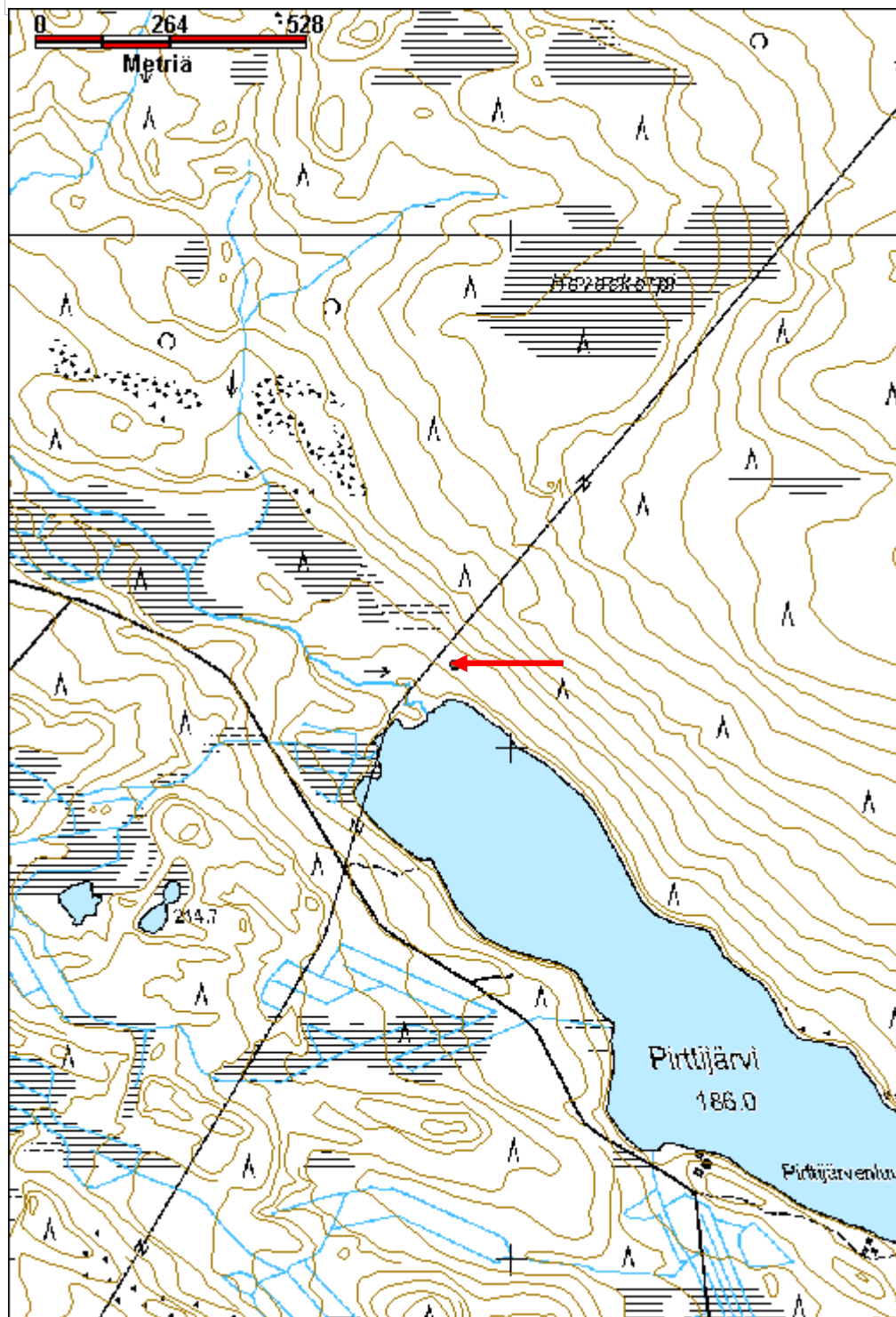
Viranomaisrekisterinro:	Kunto: 3 Huono
	Olotila: 2 Ei käytössä
Arvotus: 8 Muu suojeluarvo	Kohteen suojelu: 9 Muu suojeluarvo

Selitys:	Selitys:
Ympäristön suojelu:	0 Ei määritelty
Selitys:	



Kämpän rakenteet erottuva heikosti lahonneena hirsikehikkona.

Kohdetyyppi:	1 Asuinpaikat	Copyright:	© Metsähallitus 2008 © Maanmittauslaitos 1/MML/08
Koordinaatit:	X 7364159, Y 3500886, Z 192	Mittakaava:	1:10000



Kenttävaara kämppä jäännös

MH-tunnus: 153164

Kohdetyyppi:	1 Asuinpaikat	Haltija:	181 Metsätalous Länsi-Lappi
Ajoitus:	7116 Uusi aika	Ylläpitäjä:	181 Metsätalous Länsi-Lappi
Rakentamisvuosi:		Kunta:	698 Rovaniemi
Lukumäärä:	2		

Koordinaattiselitys:		Geometria tuotettu:	4 Gps-mittaus, korjaamaton
Koordinaatit:	X 7377923, Y 3487051, Z 184	Löydöt:	

Taustatiedot

sutigis

Ympäristön kuvaus

Kohteen maasto on kivinen kangasmetsä, jossa kasvaa valtapuulajina mänty ja seassa on muutamia kuusia. Aluskasvillisuutena on puolukan varpuja ja sammalia.

Kohteen kuvaus

Paikalla on kämppä 1pisteessä x 3487047, y 7377927, jonka koko on 3,5 x 3,5 metriä. Kämpän eteläkulmassa on kiviraunio. Rakennelmassa on 18 hirsikertaa jäljellä harjaan saakka. Kämpässä on tuohikatto ja seinähirsien eristeenä on kunnariive. Hirret ovat molemmin puolin salvetut ja ikkuna on pohjoisseinällä. Kurkihirsi kulkee koillisesta lounaaseen. Etuseinässä on teksti Elis Mustonen 1931 ja oven päällä Esa V JK 81.

Toinen rakennuksen jäännös sijaitsee pisteessä x 3487058, 7377919. Rakennelma on kooltaan 6 x 10 metriä ja pitkä sivu kulkee koillisesta kaakkoon. Eteläseinän keskellä on suuri kiviraunio kuusen juurella. Lounaiskulmassa on 2 x 3 metrin kokoinen eteinen, jossa on hirsisalvos molemmin puolin. Hirret on sahalla ja kirveellä katkottu. Rakennelmassa on 10 hirsikertaa jäljellä nurkissa, mutta suurimmaksi osaksi ne erottuvat maavalleina.

Kohteen rajaus

Kohde rajautuu aluemaisesti kahdesta kämpän rauniosta mitattujen gps pisteiden ylle.

Tulkinta

Kämpä on asuinrakennus, jonka yhteydessä on ollut toinen kämpä, jonka merkitys on epäselvä. Kämpän on ilmeisesti rakentanut yksityinen henkilö, eikä se ole toiminut metsätyökämpänä.

Lisätietoja***Toimenpiteet******Tarkastukset***

Tila: 3 Toteutettu Laji: 6 Suojeluarvojen tarkastus Tarkastusvuosi: 2012

Tarkastuspvm: 2.10.2012 Tarkastaja: T. Karjalainen

Kuvaus:

**Viranomais-
rekisterinro:**

Kunto: 2 Kesinkertainen

Arvotus: 8 Muu suojeluarvo

Olotila: 2 Ei käytössä

**Kohteen
suojaus:** 9 Muu suojeluarvo

Selitys:

Selitys:

**Ympäristön
suojaus:**

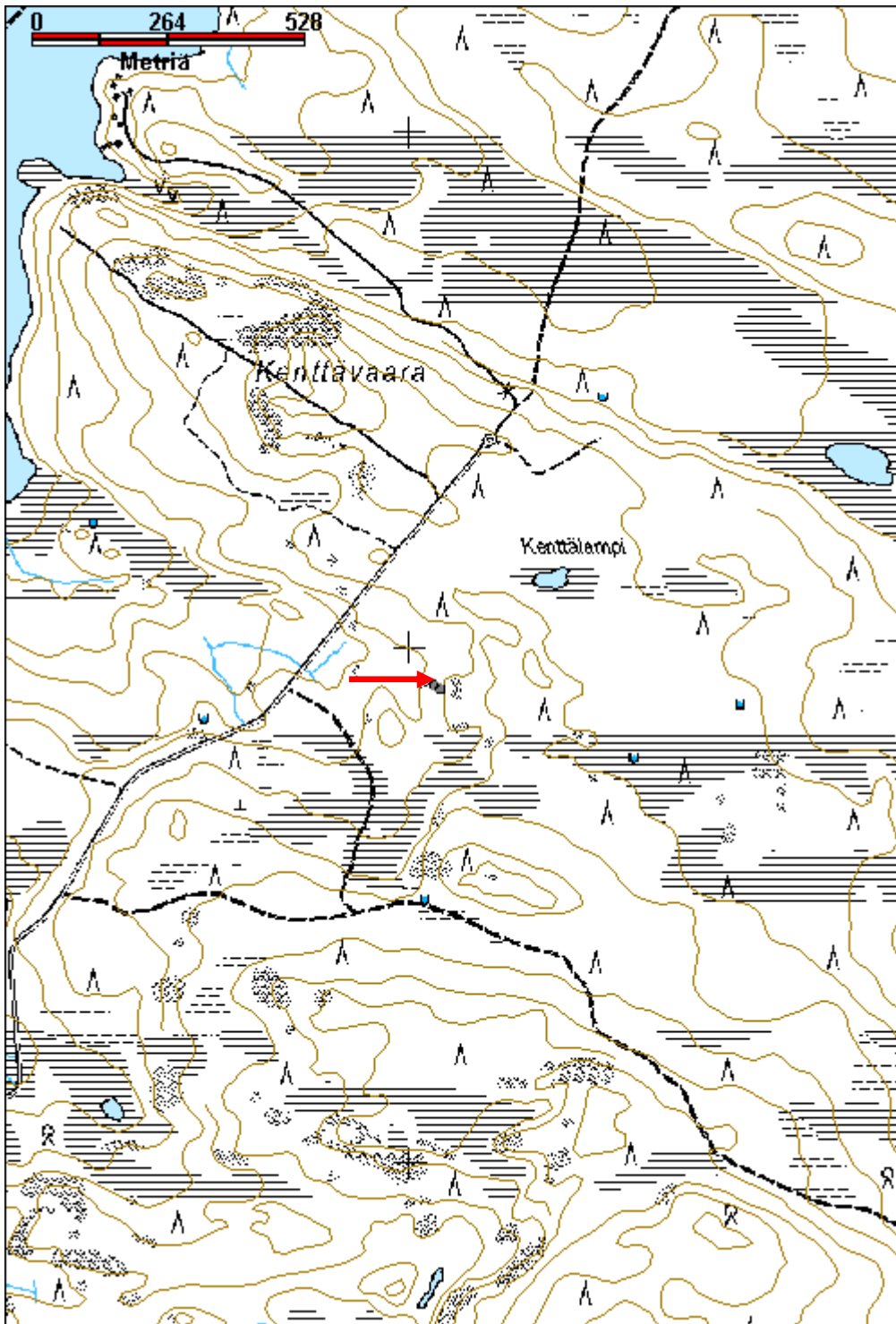
0 Ei määritelty

Selitys:



Kämppä 1 on tiiviisti salvattu ja siinä on pieni ikkuna ja tuohikatto.

Kohdetyyppi:	1 Asuinpaikat	Copyright:	© Metsähallitus 2008 © Maanmittauslaitos 1/MML/08
Koordinaatit:	X 7377923, Y 3487051, Z 184	Mittakaava:	1:10000



Käyläkänlehto kämppä rakennus

MH-tunnus: 152789

Kohdetyyppi:	1 Asuinpaikat	Haltija:	181 Metsätalous Länsi-Lappi
Ajoitus:	1911 Saunarakennus	Ylläpitäjä:	181 Metsätalous Länsi-Lappi
Rakentamisvuosi:		Kunta:	698 Rovaniemi
Lukumäärä:	1		

Koordinaattiselitys:		Geometria tuotettu:	4 Gps-mittaus, korjaamaton
Koordinaatit:	X 7449159, Y 3435480, Z 231	Löydöt:	

Taustatiedot

merkki peruskartalla

Ympäristön kuvaus

Hiekkakangas, jolla kasvaa mäntyjä, länsipuolella kohteesta on suon reuna 10 metrin päässä.

Kohteen kuvaus

Paikalla on 3 x 3 x 2,5 metrin kokoinen hirsikämpä. Seinät on tehty molemmin puolin salvatuista pelkkahirsistä, jotka on numeroitu. Riiveenä on lasivillaa ja lattia on betonilaatta. Katto on punaisesta huovasta. Seinät kulkevat väli-ilmansuuntiin ja kaakkoisseinällä on ovi. lounaisseinällä on ikkuna, jossa on kaksi ruutua. Kämpä on merkitty peruskarttaan. Rakennus on uudistettu ja numeroista päätellen purettu ja koottu uudestaan.

Kämpän suonpuoleiselle sivulle tulee poroaidan yksi johdinaita. Kämpä on ilmeisesti vanha porokämpä, joka on kunnostettu saunaksi. Kankaalla on etelässä 40 metrin päässä purettu betonisokkelilla seisseen rakennuksen jäännös ja etelässä 70 metrin päässä on poroerotusaita, joka on tehty laudoista.

Kohteen rajaus

Kohde rajautuu pistemäisesti kämpän ovelta mitattuun gps pisteeseen.

Tulkinta


Porokämpä, joka on kunnostettu saunaksi.

Lisätietoja***Toimenpiteet******Tarkastukset***

Tila: 3 Toteutettu Laji: 6 Suojeluarvojen tarkastus Tarkastusvuosi: 2012
Tarkastuspvm: 5.9.2012 Tarkastaja: T. Karjalainen
Kuvaus:

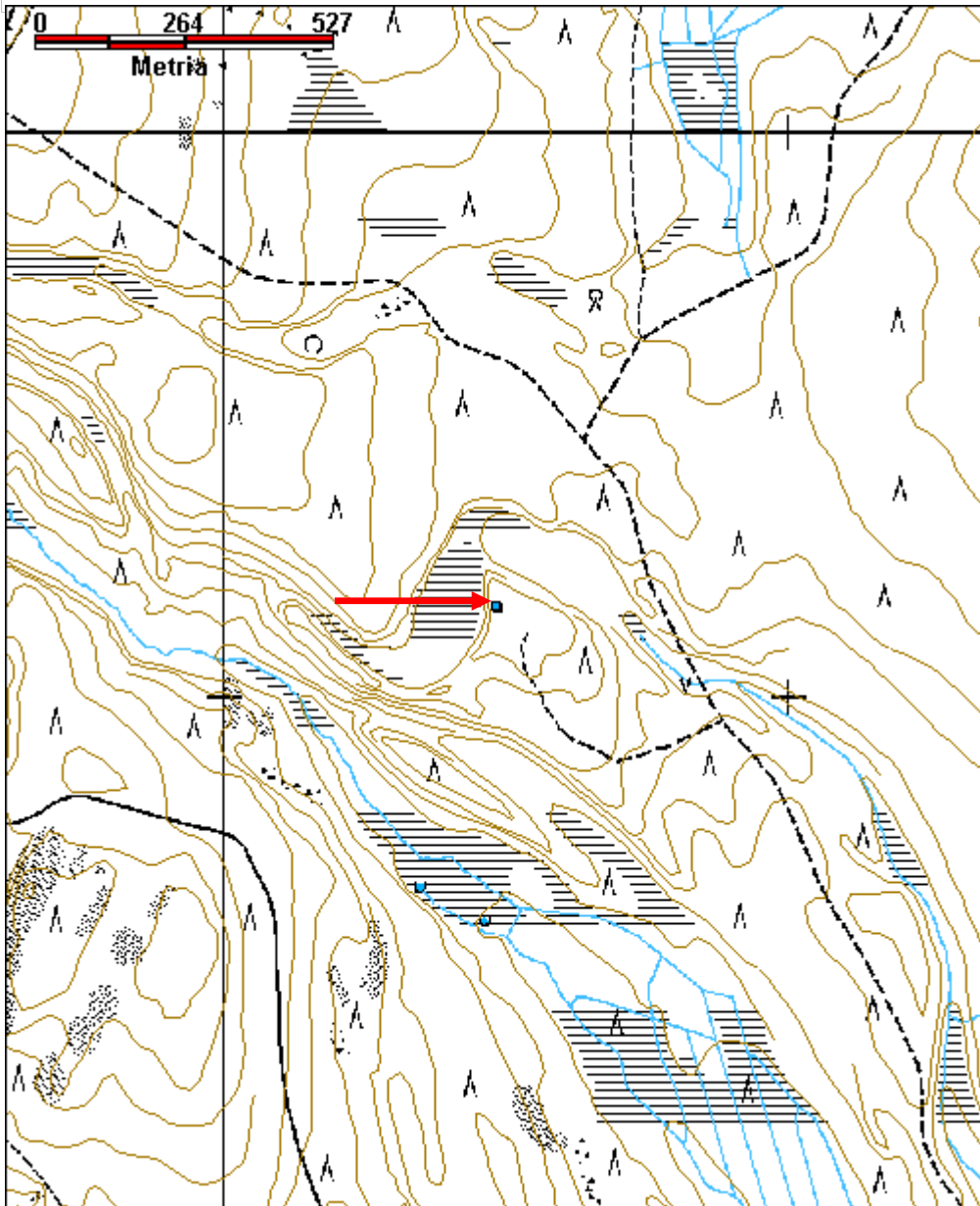
Viranomais-**Kunto:** 1 Hyvä

rekisterinro:		Olotila: 1 Käytössä
Arvotus:	8 Muu suojeluarvo	Kohteen suojelu: 9 Muu suojeluarvo
Selitys:		Selitys:
Ympäristön suojelu:	0 Ei määritelty	
Selitys:		



Rakennus on pieni porokämppä.

Kohdetyyppi:	1 Asuinpaikat	Copyright:	© Metsähallitus 2008 © Maanmittauslaitos 1/MML/08
Koordinaatit:	X 7449159, Y 3435480, Z 231	Mittakaava:	1:10000



Pyöriäinen kämppä rakennus

MH-tunnus: 152859

Kohdetyyppi:	1 Asuinpaikat	Haltija:	993 Yhdistys
Ajoitus:	1999 Muu rakennus	Ylläpitäjä:	993 Yhdistys
Rakentamisvuosi:		Kunta:	698 Rovaniemi
Lukumäärä:	1		

Koordinaattiselitys:		Geometria tuotettu:	4 Gps-mittaus, korjaamaton
Koordinaatit:	X 7415996, Y 3452813, Z 231	Löydöt:	

Taustatiedot

sutigis

Ympäristön kuvaus

Kivinen mäntykangas, jossa kämpän kaakkoispuolella on poroaita ja luoteispuolella maantie.

Kohteen kuvaus

Paikalla on 3,5 x 4 x 2,5 metrin kokoinen porokämpä, joka on pystytetty uudelleen ja samalla hirsien väliin on vaihdettu lasivillariiveet. Pitkät sivut kulkevat kaakosta luoteeseen. Kämpän ovi ja ikkuna ovat kaakkoisseinällä. Sisällä on kamina. Hirret ja ovi ovat alkuperäisiä. Katto on uusittu peltikatto. Lattia on lankuista, kahdella sivulla on peskat ja yksi pöytä. Sisällä vuosiluku P. Y 30.1.1954. ja 1945. Hirsien välissä on lasivilla riiveenä. Kämpän kivijalkana toimii kuusi luonnon kiveä.

Kohteen rajaus

Kohde rajautuu pistemäisesti rakennuksen portaalta mitattuun gps pisteeseen.

Tulkinta

Porokämpä.

Lisätietoja

Toimenpiteet

Tarkastukset

Tila: 3 Toteutettu Laji: 6 Suojeluarvojen tarkastus Tarkastusvuosi: 2012
Tarkastuspvm: 11.9.2012 Tarkastaja: T. Karjalainen
Kuvaus:

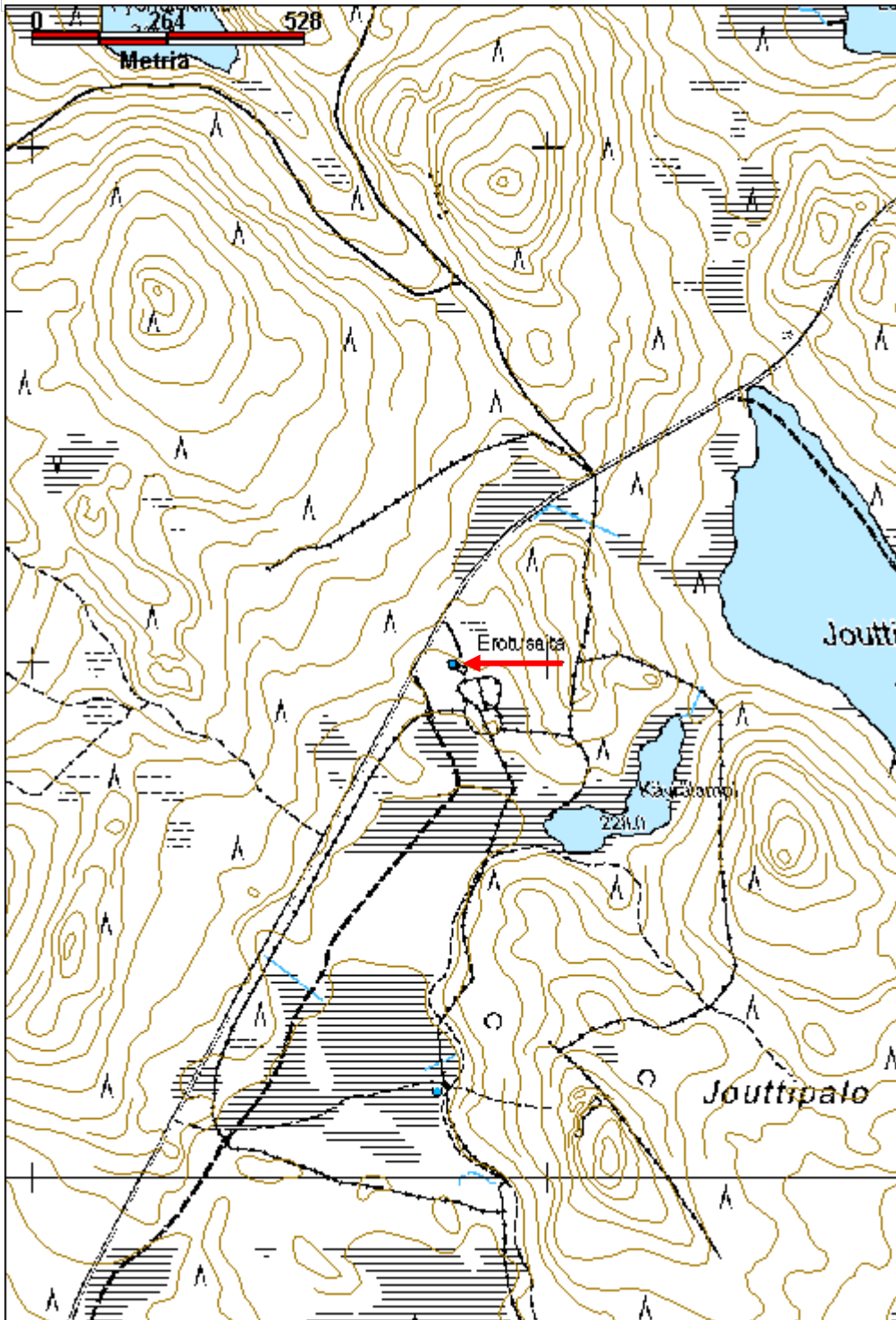
Viranomaisrekisterinro:		Kunto:	1 Hyvä
		Olotila:	1 Käytössä
Arvotus:	8 Muu suojeluarvo	Kohteen	9 Muu suojeluarvo

Selitys:	suojelu: Selitys:
Ympäristön suojelu:	0 Ei määritelty
Selitys:	



Kämpän seinän tekstejä.

Kohdetyyppi:	1 Asuinpaikat	Copyright:	© Metsähallitus 2008 © Maanmittauslaitos 1/MML/08
Koordinaatit:	X 7415996, Y 3452813, Z 231	Mittakaava:	1:10000



Syvävaara porokämpä rakennus	MH-tunnus: 151017
-------------------------------------	--------------------------

Kohdetyyppi:	1 Asuinpaikat	Haltija:	993 Yhdistys
Ajoitus:	1211 Kämpä	Ylläpitäjä:	993 Yhdistys
Rakentamisvuosi:		Kunta:	698 Rovaniemi
Lukumäärä:	1		

Koordinaattiselitys:	Geometria tuotettu: 4 Gps-mittaus, korjaamaton
Koordinaatit: X 7413768, Y 3420553, Z 215	Löydöt:

Taustatiedot

Löytyi inventoinnissa. Aita on yhä käytössä.

Ympäristön kuvaus

Kohde sijaitsee Syvävaaran moreenikankaalla, jossa kasvaa mäntymetsä. Ympäriällä on peruskartassa näkyvät poroaidan siulat.

Kohteen kuvaus

Kohteessa on porokämpä, jonka koko on 4,80 x 4,70 metriä. Eteläpään laudasta tehty eteinen on 2,80 x 5 metrin kokoinen. Kämpä on tehty pyöröhirsistä, jotka ovat salvattu molemmin puolin ja riiveenä on seinäsammal. Eteinen toimii samalla liiterinä. Ikkuna on kaksiruutuinen ja se on pohjoisseinän keskellä. Ovi on länsiseinän keskellä. Hirret on numeroitu ja kämpä on siirretty paikalle. Lounaisnurkassa on valkotiilistä muurattu takka ja itäseinässä on koko kämpän levyinen peska eli makuulaveri. Rakennukseen on myöhemmin laitettu peltikatto. Kämpästä lounaaseen 10 metriä on teuraskatos ja 30 metriä etelään on wc. Aitasiulat sijaitsevat 20 - 40 metriä kämpän länsipuolella. Kämpän pihaan johtaa hiekkatie. Aluskasvillisuutena on puolukkaa ja mustikkaa.

Kohteen rajaus

Kohde rajautuu pistemäisesti kämpän portaalta mitattuun gps pisteeseen.

Tulkinta

Porokämpä

Lisätietoja**Toimenpiteet****Tarkastukset**

Tila: 3 Toteutettu Laji: 6 Suojeluarvojen tarkastus Tarkastusvuosi: 2012
Tarkastuspvm: 29.5.2012 Tarkastaja: T. Karjalainen
Kuvaus:

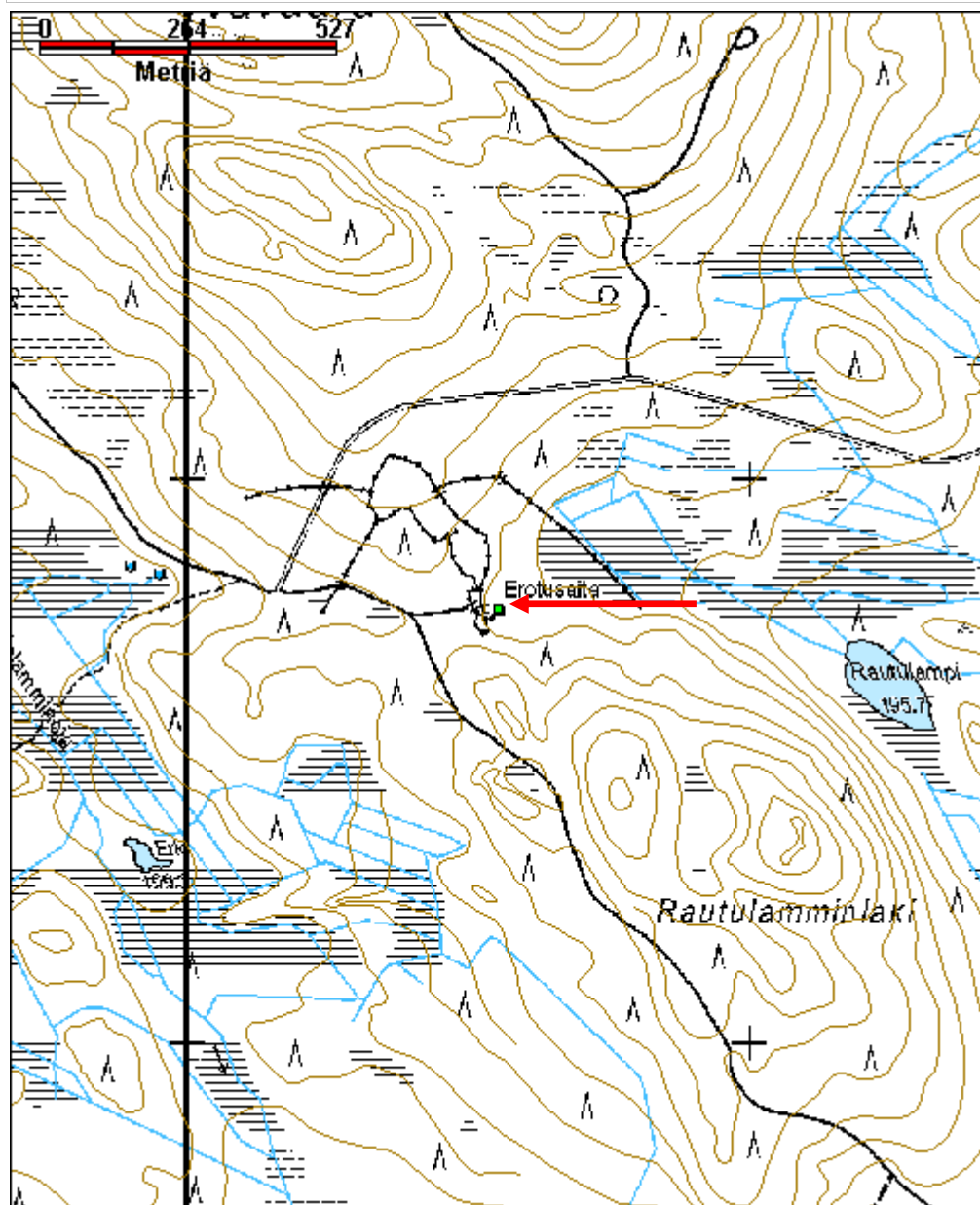
Viranomaisrekisterinro:	Kunto: 1 Hyvä
--------------------------------	----------------------

Arvotus:	8 Muu suojeluarvo	Olotila:	1 Käytössä
Selitys:		Kohteen suojelu:	9 Muu suojeluarvo
Ympäristön suojelu:	0 Ei määritelty	Selitys:	
Selitys:			



Porokämpän päädyssä on liiteri.

Kohdetyyppi:	1 Asuinpaikat	Copyright:	© Metsähallitus 2008 © Maanmittauslaitos 1/MML/08
Koordinaatit:	X 7413768, Y 3420553, Z 215	Mittakaava:	1:10000



Kero-oja porokämppä

MH-tunnus: 151276

Kohdetyyppi:	1 Asuinpaikat	Haltija:	181 Metsätalous Länsi-Lappi
Ajoitus:	1912 Talousrakennus	Ylläpitäjä:	993 Yhdistys
Rakentamisvuosi:		Kunta:	698 Rovaniemi
Lukumäärä:	1		

Koordinaattiselitys:		Geometria tuotettu:	4 Gps-mittaus, korjaamaton
Koordinaatit:	X 7411349, Y 3413784, Z 194	Löydöt:	

Taustatiedot

Uusi havainto

Ympäristön kuvaus

Kohde sijaitsee suon reunassa sekametsässä. Ympäriellä on poroerotusaita.

Kohteen kuvaus

Kämppä on kooltaan 4 x 4,5 metriä ja korkeus on harjaan 2,5 metriä. Pitkät sivut kulkevat pohjoisesta etelään. Ovi on pohjoisseinän ja ikkuna länsiseinän keskellä. Kämppä on siirretty ja hirsissä on numerointi. Hirret on sahattu tasasivuisiksi ja nurkista salvattu. Salvosten päällä on nurkkalaudat.

Päällä on peltikatto ja sisällä takaseinän kattava peska. Koillisnukassa on punatiilitakka. Kämppä on ilmeisesti siirretty 1990, jolloin myös uusi lautainen poroaita on tehty. Kämpän pohjoispuolella on vanhan kämpän rauniot, jossa näkyy varattuja hirsia ja punatiilikasa. Rakennus on purettu ja roskat poltetu. Kämpän pihalla kasvaa kuusia.

Kohteen rajaus

Kohde rajautuu pistemäisesti kämpän portaalta mitattuun gps pisteeseen.

Tulkinta

Uusittu porokämppä, joka on mahdollisesti koottu vanhan porokämpän aineksista.

Lisätietoja

Kämpää ympäröivässä maastossa on uusi poroaita.

Toimenpiteet**Tarkastukset**

Tila: 3 Toteutettu Laji: 6 Suojeluarvojen tarkastus Tarkastusvuosi: 2012
Tarkastuspvm: 5.6.2012 Tarkastaja: T. Karjalainen
Kuvaus:

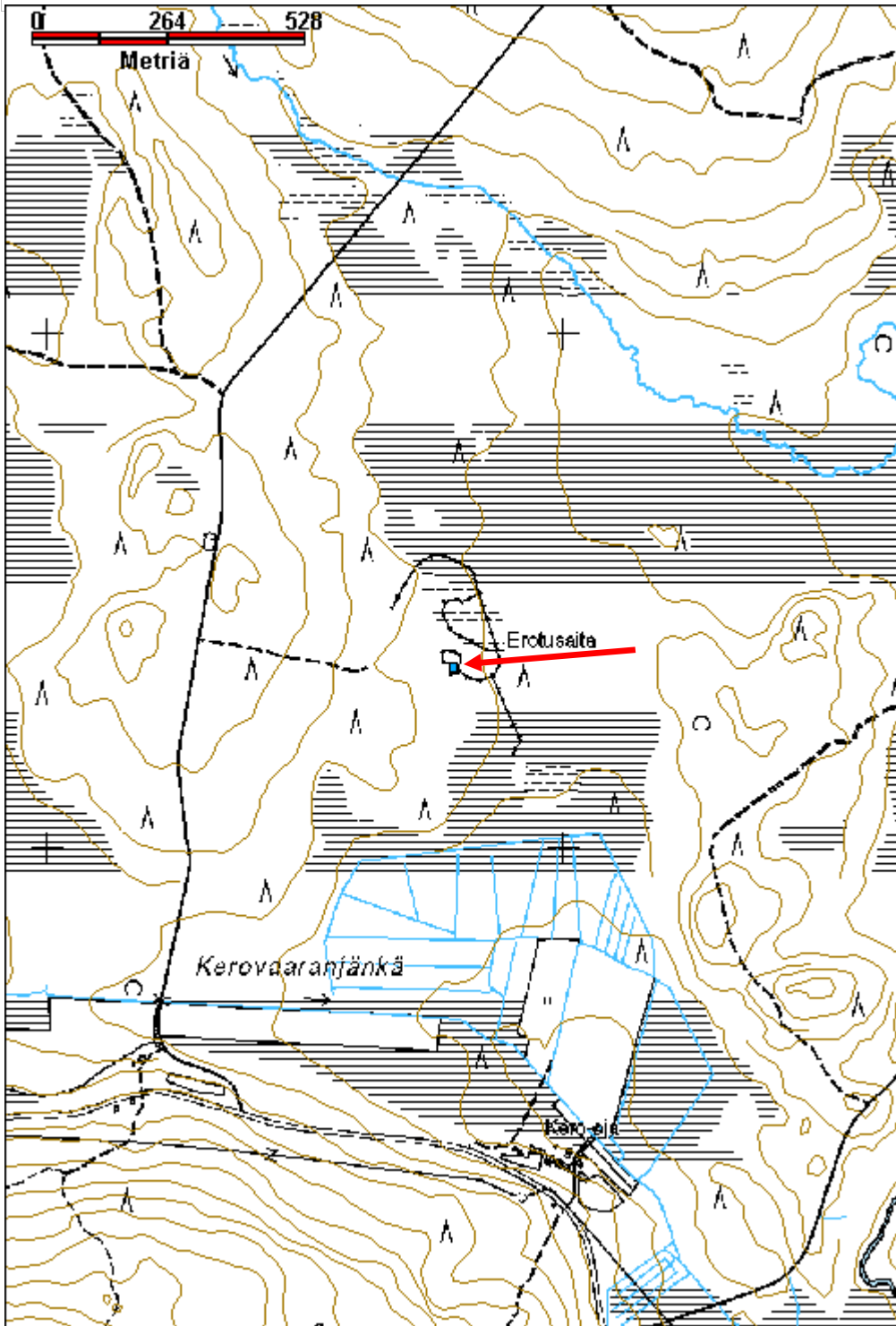
Viranomais-**Kunto:** 1 Hyvä

rekisterinro:		Olotila: 1 Käytössä
Arvotus:	8 Muu suojeluarvo	Kohteen suojelu: 9 Muu suojeluarvo
Selitys:		Selitys:
Ympäristön suojelu:	0 Ei määritelty	
Selitys:		



Kämpä on koottu vanhoista hirsistä ja siihen on laitettu peltikatto.

Kohdetyyppi:	1 Asuinpaikat	Copyright:	© Metsähallitus 2008 © Maanmittauslaitos 1/MML/08
Koordinaatit:	X 7411349, Y 3413784, Z 194	Mittakaava:	1:10000



Vasikkapalo 2 niittylato jäännös	MH-tunnus: 152223
---	--------------------------

Kohdetyyppi:	9 Valmistuspaikat/työpaikat	Haltija:	181 Metsätalous Länsi-Lappi
Ajoitus:	7116 Uusi aika	Ylläpitäjä:	181 Metsätalous Länsi-Lappi
Rakentamisvuosi:		Kunta:	698 Rovaniemi
Lukumäärä:	1		

Koordinaattiselitys:	Geometria tuotettu:
Koordinaatit: X 7435541, Y 3409904, Z 144	4 Gps-mittaus, korjaamaton
	Löydöt:

Taustatiedot

sutigis

Ympäristön kuvaus

Kohde sijaitsee rämeellä, jossa kasvaa mäntyjä.

Kohteen kuvaus

Rakennelma on niitty- tai heinälato ja sen koko on 2,5 x 2,5 metriä. Rakennelma on riu'uista tehty kehikko, jossa ei näy lainkaan salvoksia. Rakennuskehikon päällä on riukukatto ja tuohi katon katteena. Yhdessä ladon hirsissä on X -kirjain. Ladossa on kirveellä ja sahalla katkotut hirret ja niitä on 7 hirsikertaa jäljellä.

Kohteen rajaus

Kohde rajautuu pistemäisesti ladon keskeltä mitattuun gps pisteeseen.

Tulkinta

Niittylato.

Lisätietoja**Toimenpiteet****Tarkastukset**

Tila: 3 Toteutettu Laji: 6 Suojeluarvojen tarkastus Tarkastusvuosi: 2012
 Tarkastuspvm: 29.6.2012 Tarkastaja: T. Karjalainen
 Kuvaus:

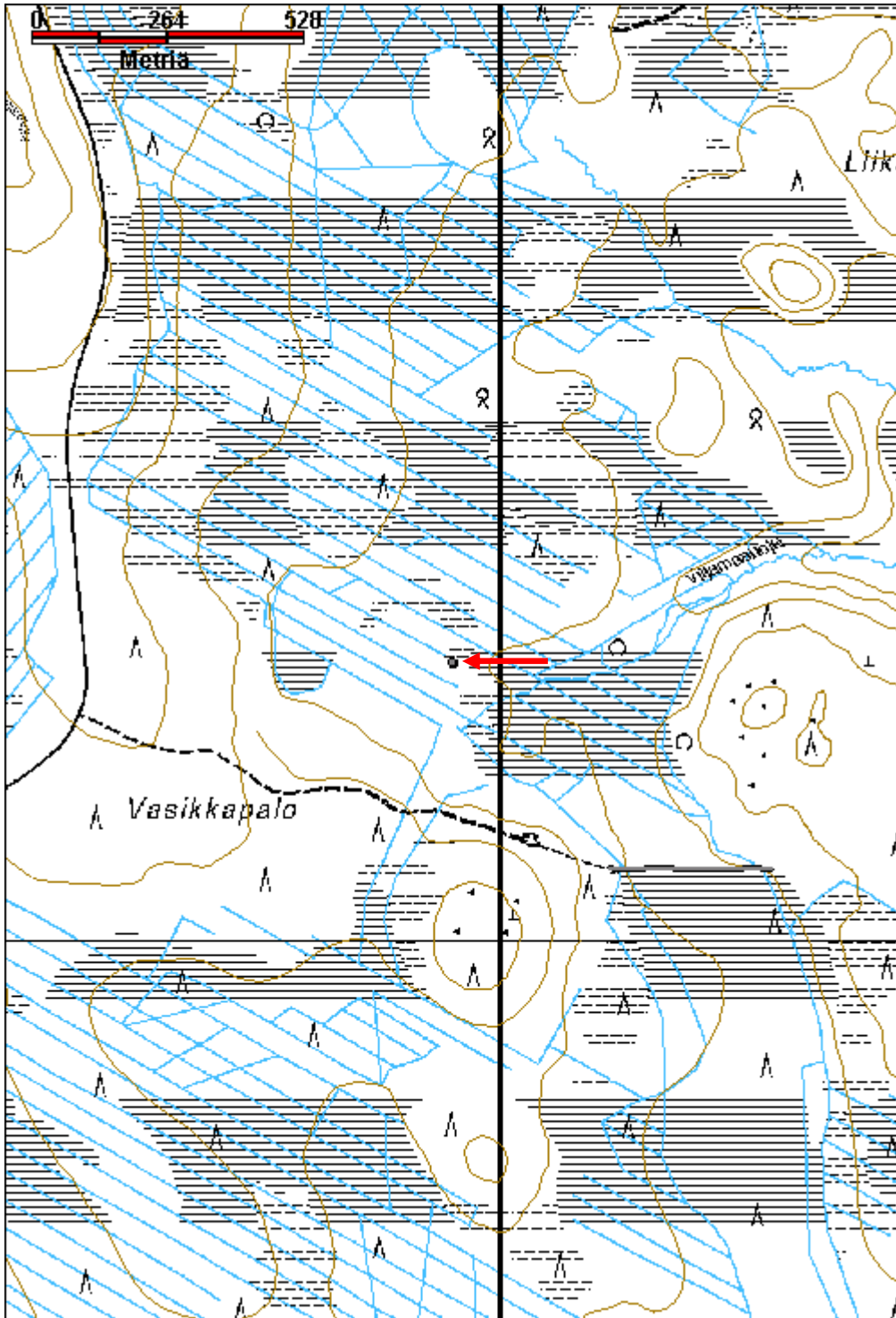
Viranomaisrekisterinro:	Kunto: 2 Keskinertainen
	Olotila: 2 Ei käytössä
Arvotus: 8 Muu suojeluarvo	Kohteen suojelu: 9 Muu suojeluarvo
Selitys:	Selitys:

Ympäristön suojelu:	0 Ei määritelty
Selitys:	



Latoa dokumentoimassa Mauri Pokka.

Kohdetyyppi:	9 Valmistuspaikat/työpaikat	Copyright:	© Metsähallitus 2008 © Maanmittauslaitos 1/MML/08
Koordinaatit:	X 7435541, Y 3409904, Z 144	Mittakaava:	1:10000



Naskuttajavaara laavu jäännös	MH-tunnus: 152630
--------------------------------------	--------------------------

Kohdetyyppi:	1 Asuinpaikat	Haltija:	181 Metsätalous Länsi-Lappi
Ajoitus:	7116 Uusi aika	Ylläpitäjä:	181 Metsätalous Länsi-Lappi
Rakentamivuosi:		Kunta:	698 Rovaniemi
Lukumäärä:	1		

Koordinaattiselitys:	Geometria tuotettu: 4 Gps-mittaus, korjaamaton
Koordinaatit: X 7408827, Y 3461364, Z 177	Löydöt:

Taustatiedot

sutigis

Ympäristön kuvaus

Kohde sijaitsee moreenikankaalla suon reunassa, Naskuttajavaaran kaakkoisrinteellä. Paikalla kasvaa mäntymetsä, jossa on isoja kiviä.

Kohteen kuvaus

Paikalla on laavu, jonka koko on 4 x 2 metriä. Pitkä sivu kulkee idästä länteen ja eteläseinä on ollut laavun avoin seinä, jossa katto on ollut korkeimmalla. Pohjoisseinässä, joka on ollut takaseinä, on kaksi hirsikertaa ja niiden välissä on seinäsammalriive. Sivuseinissä on ollut ainakin kolme hirsikertaa. Laavun seinät on tehty sahalla katkotuista pyöröhirsistä, jotka ovat yläpuolelta salvattuja. Katto on halkaistuista hirsistä ja se on romahtanut rakennelman päälle.

Kohteen rajaus

Kohde rajautuu pistemäisesti rakennelman keskikohdasta mitattuun gps pisteeseen.

Tulkinta

Laavu, joka on ehkä tehty metsästystä varten. Rakennelma ei liene kovin vanha.

Lisätietoja**Toimenpiteet****Tarkastukset**

Tila: 3 Toteutettu Laji: 6 Suojeluarvojen tarkastus Tarkastusvuosi: 2012
Tarkastuspvm: 23.8.2012 Tarkastaja: T. Karjalainen
Kuvaus:

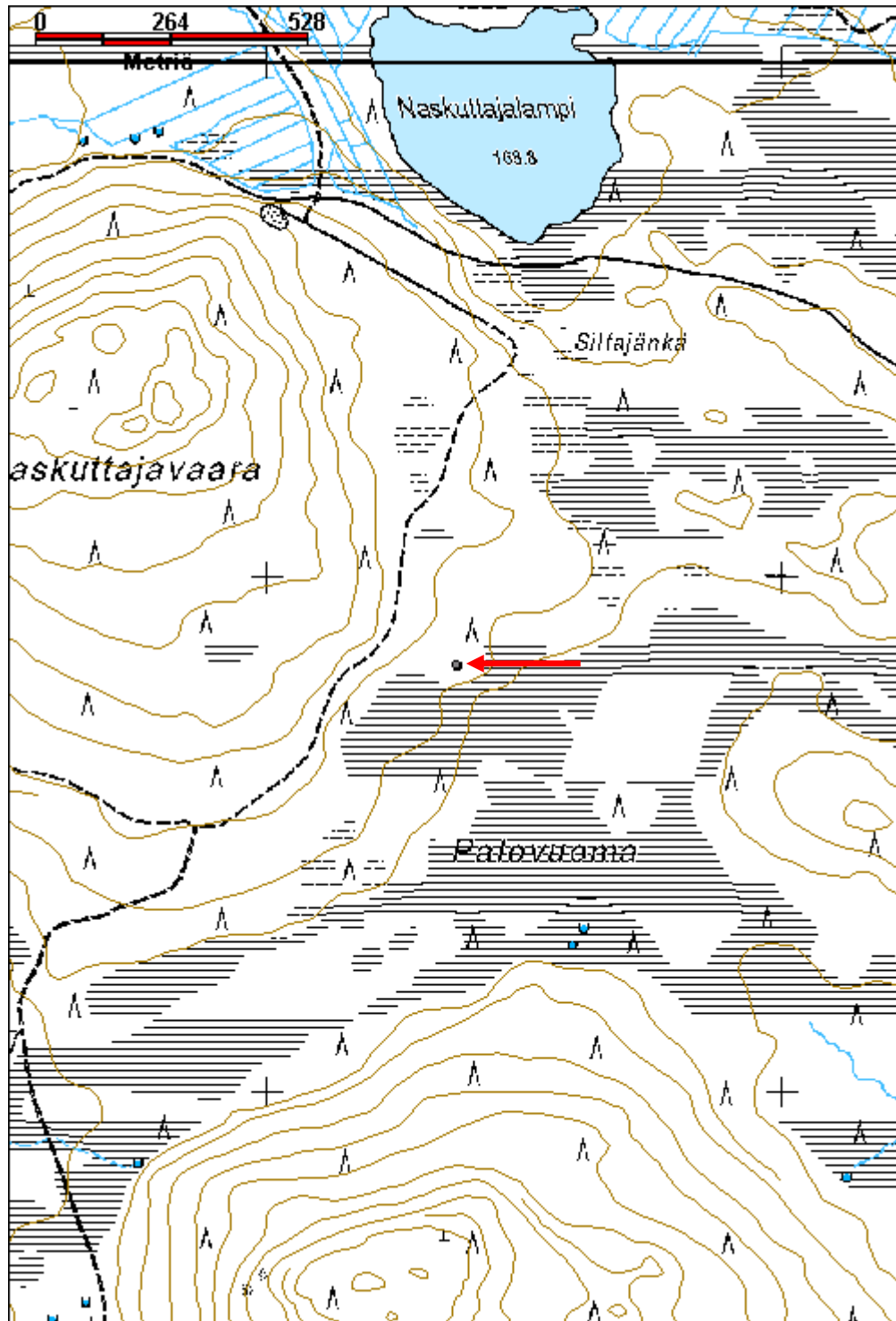
Viranomaisrekisterinro:	Kunto: 2 Keskinertainen
	Olotila: 2 Ei käytössä
Arvotus: 8 Muu suojeluarvo	Kohteen 9 Muu suojeluarvo

Selitys:	suojelu: Selitys:
Ympäristön suojelu:	0 Ei määritelty
Selitys:	



Laavun katto on tehty kelleksistä ja seinät salvattu hirsistä.

Kohdetyyppi:	1 Asuinpaikat	Copyright:	© Metsähallitus 2008 © Maanmittauslaitos 1/MML/08
Koordinaatit:	X 7408827, Y 3461364, Z 177	Mittakaava:	1:10000



Rautulamminoja lana	MH-tunnus: 151287
----------------------------	--------------------------

Kohdetyyppi:	9 Valmistuspaikat/työpaikat	Haltija:	181 Metsätalous Länsi-Lappi
Ajoitus:	7116 Uusi aika	Ylläpitäjä:	181 Metsätalous Länsi-Lappi
Rakentamivuosi:		Kunta:	698 Rovaniemi
Lukumäärä:	1		

Koordinaattiselitys:	Geometria tuotettu:
Koordinaatit: X 7415055, Y 3414214, Z 239	4 Gps-mittaus, korjaamaton
	Löydöt:

Taustatiedot

Sutigis

Ympäristön kuvaus

Kohde sijaitsee Rautulamminojan pohjoispuolella suon reunassa, jossa kasvaa sekametsä.

Kohteen kuvaus

Kohteessa on sahatuista parruista ja pyöröhirsistä ja leveistä sahatuista laudoista tehty kehikko, jonka koko on 4 x 3 metriä. Vieressä on kämpän kamina. Rakennelman kyljessä on rautainen vetokoukku ja sinkin patkä sekä pahvia ja kaminan torvia. Ilmeisesti laite on ollut talvitien lana. Parrut on naulattu yhteen. Kaminasta päätellen paikalla on sijainnut myös kämppä. Sutigisissa paikalle on merkitty rakennusten jäännökset.

Kohteen rajaus

Kohde rajautuu pistemäisesti rakennelman keskeltä mitattuun gps pisteeseen.

Tulkinta

Talvitien lana ja jäännöksiä kämpästä.

Lisätietoja**Toimenpiteet****Tarkastukset**

Tila: 3 Toteutettu Laji: 6 Suojeluarvojen tarkastus Tarkastusvuosi: 2012
 Tarkastuspvm: 6.6.2012 Tarkastaja: T. Karjalainen
 Kuvaus:

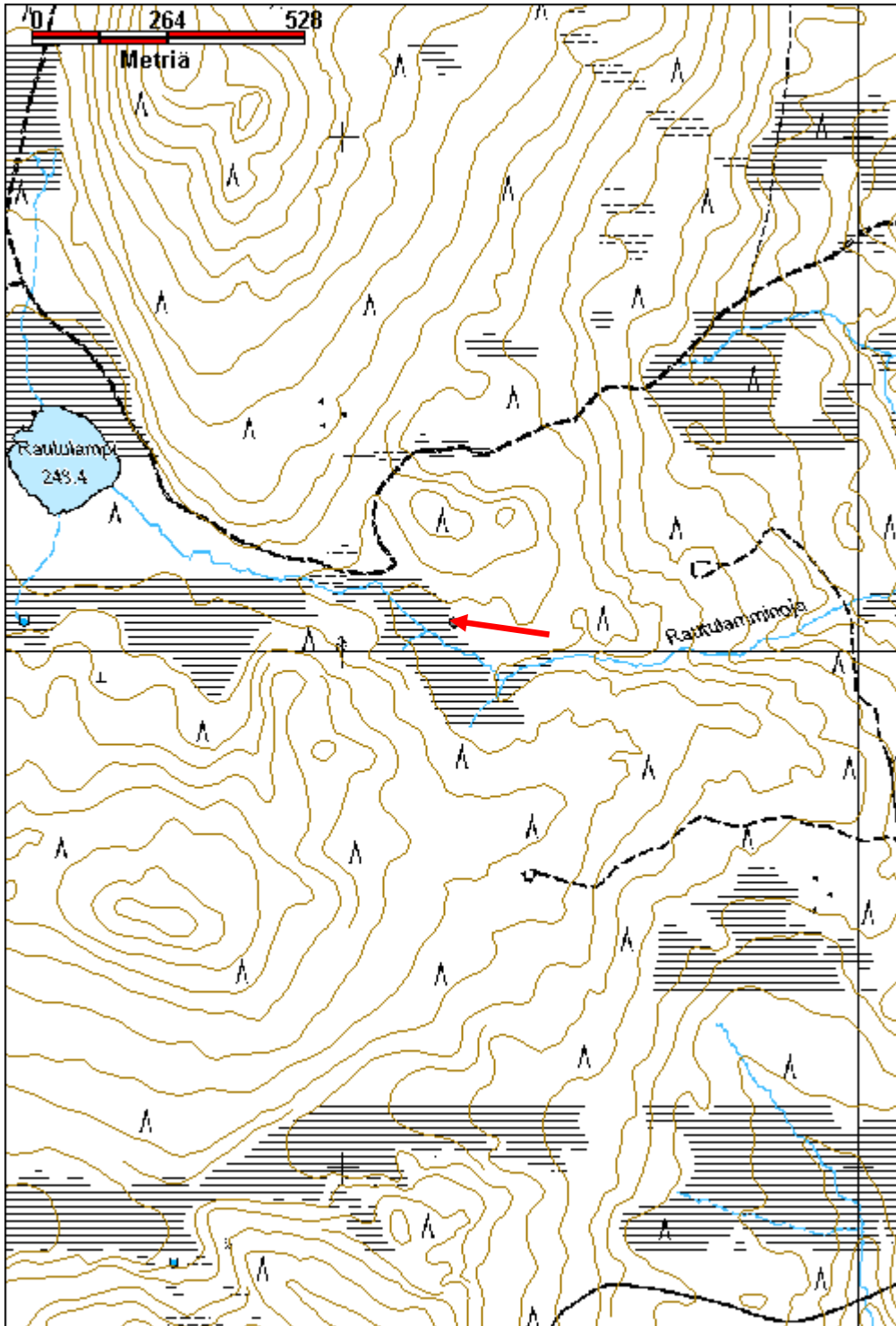
Viranomaisrekisterinro:**Kunto:** 2 Keskinertainen**Olotila:** 2 Ei käytössä**Arvotus:** 99 Ei suojeluarvoa**Kohteen** 99 Ei suojeluarvoa

Selitys:	suojelu: Selitys:
Ympäristön suojelu:	0 Ei määritelty
Selitys:	



Takana olevat puurakenteet ovat ilmeisesti lanasta. Paikalla on ilmeisesti ollut myös kämpä.

Kohdetyyppi:	9 Valmistuspaikat/työpaikat	Copyright:	© Metsähallitus 2008 © Maanmittauslaitos 1/MML/08
Koordinaatit:	X 7415055, Y 3414214, Z 239	Mittakaava:	1:10000



Kaupinvuoma lentokenttä	MH-tunnus: 152728
--------------------------------	--------------------------

Kohdetyyppi:	9 Valmistuspaikat/työpaikat	Haltija:	181 Metsätalous Länsi-Lappi
Ajoitus:	7116 Uusi aika	Ylläpitäjä:	181 Metsätalous Länsi-Lappi
Rakentamisvuosi:		Kunta:	698 Rovaniemi
Lukumäärä:	1		

Koordinaattiselitys:	Geometria tuotettu:
Koordinaatit: X 7448719, Y 3422386, Z 161	4 Gps-mittaus, korjaamaton
	Löydöt:

Taustatiedot

sutigis

Ympäristön kuvaus

Kohde sijaitsee tasaisella hiekkakankaalla, jossa kasvaa männyn taimikko. Kentän eteläpään keskellä kulkee ajoura. Pohjoispää on metsittynyt.

Kohteen kuvaus

Paikalla on lentokenttä, jonka toinen pää sijaitsee pisteessä x 3422320, y 7448507 ja toinen pisteessä x 3422453, y 7448930. Lentokentän pohjoispää on metsässä ja eteläpää hiekkatiellä. Kenttä on 30 metriä leveä ja 450 metriä pitkä. Reunoilla näkyy raivattu kivivalli. Kentän alue on tasaista hiekkamaata, jossa kasvaa mäntytaimikko.

Kohteen rajaus

Kohde rajautuu viivamaisesti lentokentän kulun mukaan. Päätepisteet on mitattu gps paikantimella.

Tulkinta

Lentokenttä, jota on käytetty metsän lannoitukseen.

Lisätietoja**Toimenpiteet****Tarkastukset**

Tila: 3 Toteutettu Laji: 6 Suojeluarvojen tarkastus Tarkastusvuosi: 2012
 Tarkastuspvm: 3.9.2012 Tarkastaja: T. Karjalainen
 Kuvaus:

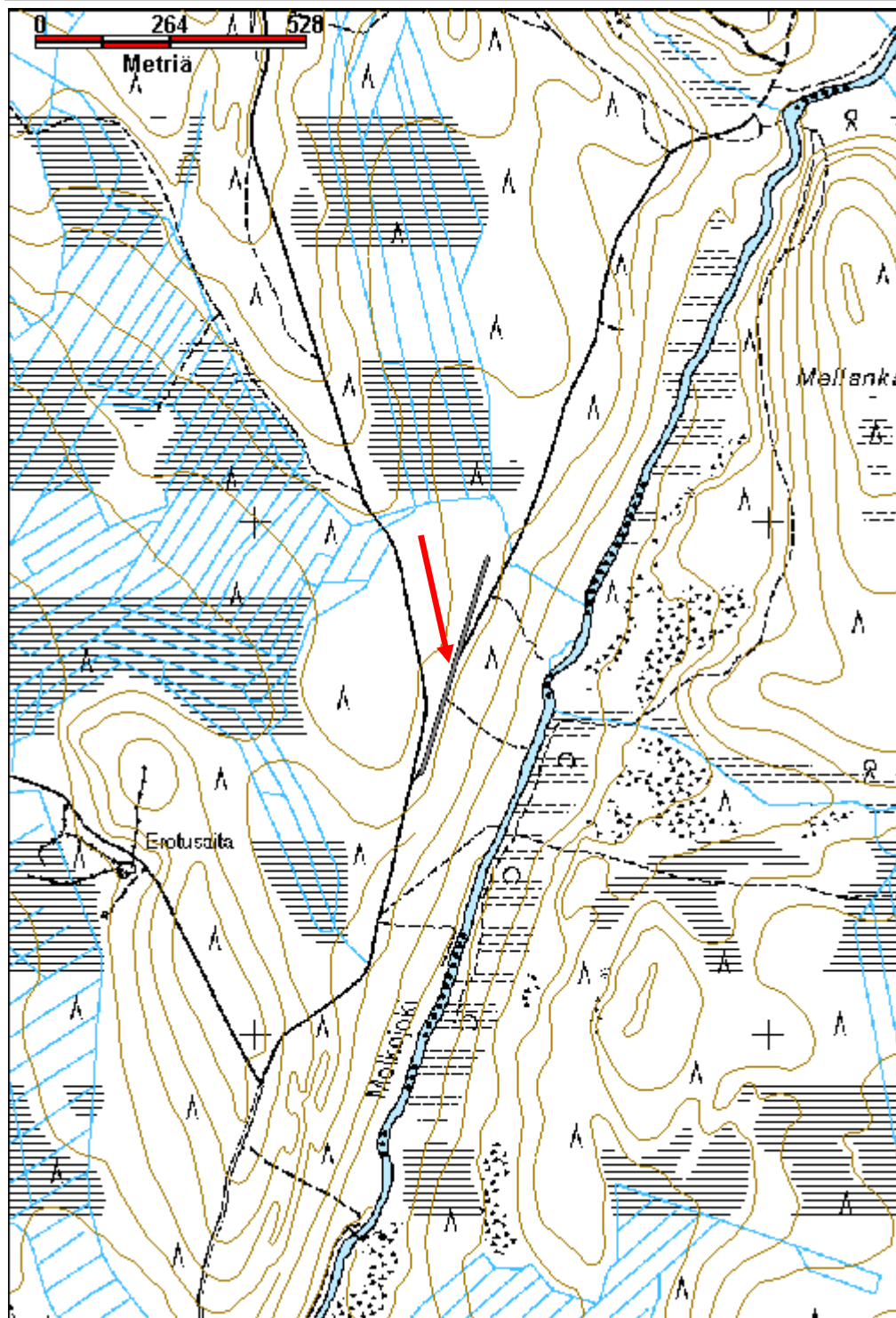
Viranomaisrekisterinro:	Kunto: 2 Keskinertainen
	Olotila: 2 Ei käytössä
Arvotus: 8 Muu suojeluarvo	Kohteen 9 Muu suojeluarvo

Selitys:	suojelu: Selitys:
Ympäristön suojelu:	0 Ei määritelty
Selitys:	



Lentokentän metsittynyt pohjoispää.

Kohdetyyppi:	9 Valmistuspaikat/työpaikat	Copyright:	© Metsähallitus 2008 © Maanmittauslaitos 1/MML/08
Koordinaatit:	X 7448719, Y 3422386, Z 161	Mittakaava:	1:10000



Palo-Käyläkkä lentokenttä

MH-tunnus: 152786

Kohdetyyppi:	9 Valmistuspaikat/työpaikat	Haltija:	181 Metsätalous Länsi-Lappi
Ajoitus:	7116 Uusi aika	Ylläpitäjä:	181 Metsätalous Länsi-Lappi
Rakentamisvuosi:		Kunta:	0
Lukumäärä:	1		

Koordinaattiselitys:		Geometria tuotettu:	4 Gps-mittaus, korjaamaton
Koordinaatit:	X 7447605, Y 3437060, Z 220	Löydöt:	

Taustatiedot

Mauri Pokan ilmoitus

Ympäristön kuvaus

Kohde sijaitsee tasaisella, moreeniperäisellä mäntykankaalla.

Kohteen kuvaus

Paikalla on noin 550 metriä pitkä lentokenttä, joka on 30 metriä leveä. Keskellä kulkee ajoura ja reunoilla on raivatun maan ja kivien valli. Kentällä kasvaa nykyisin männyn taimia ja varvikko. Kenttä kulkee kaakosta luoteeseen. Kenttä on tehty apulannan lentolevitystä varten.

Kohteen rajaus

Kohde rajautuu viivamaisesti lentokentän kulun mukaan.

Tulkinta

Apulannan levitykseen käytetty lentokenttä.

Lisätietoja***Toimenpiteet******Tarkastukset***

Tila: 3 Toteutettu Laji: 6 Suojeluarvojen tarkastus Tarkastusvuosi: 2012
Tarkastuspvm: 5.9.2012 Tarkastaja: T. Karjalainen
Kuvaus:

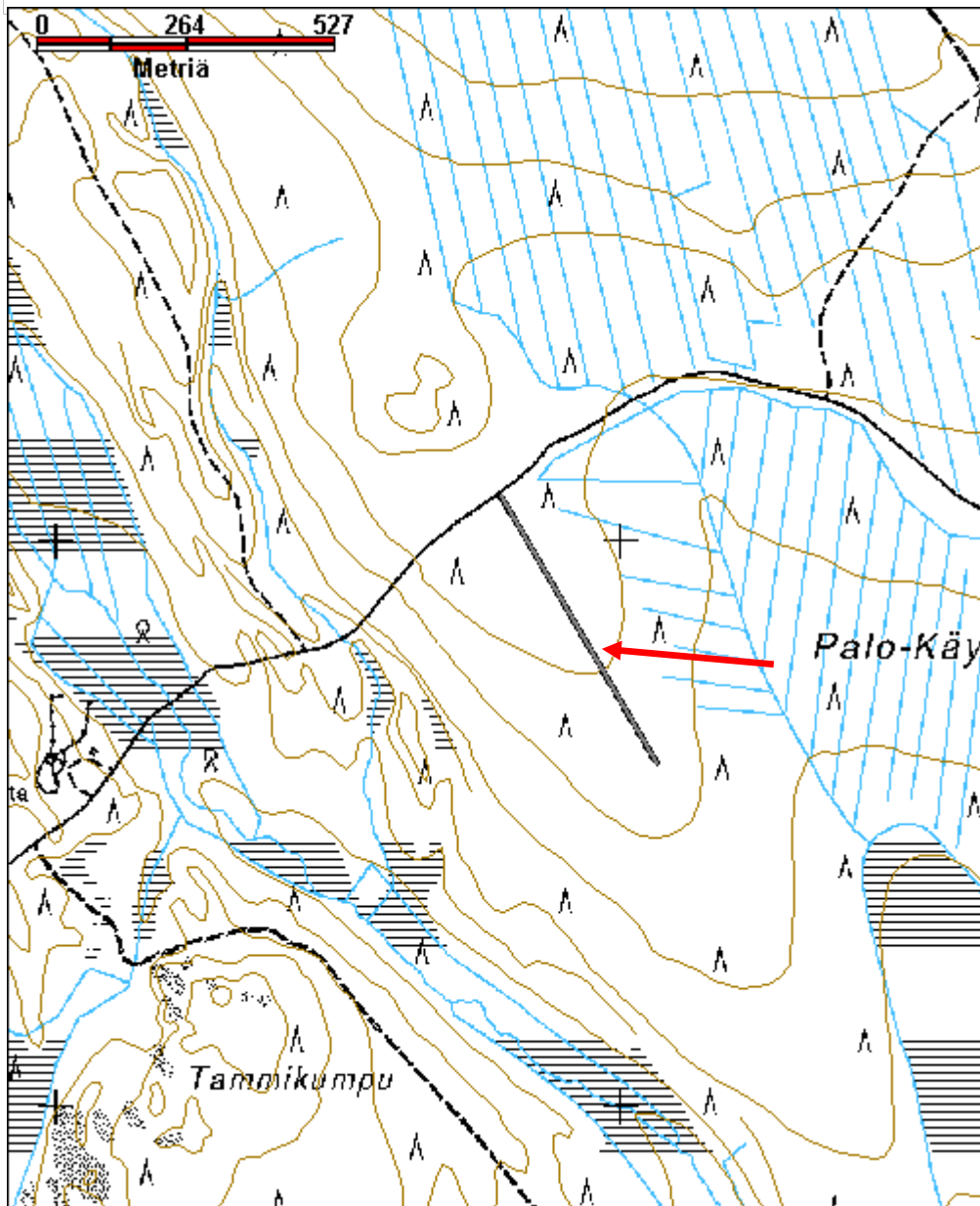
Viranomaisrekisterinro:		Kunto:	1 Hyvä
Arvotus:	8 Muu suojeluarvo	Olotila:	2 Ei käytössä
Selitys:		Kohteen suojelu:	9 Muu suojeluarvo
		Selitys:	

Ympäristön suojelu:	0 Ei määritelty
Selitys:	



Lentokentän keskellä kulkee ajoura.

Kohdetyyppi:	9 Valmistuspaikat/työpaikat	Copyright:	© Metsähallitus 2008 © Maanmittauslaitos 1/MML/08
Koordinaatit:	X 7447605, Y 3437060, Z 220	Mittakaava:	1:10000



Lentokonejänkä lentokoneen putoamispaikka

MH-tunnus: 153157

Kohdetyyppi:	5 Puolustusvarustukset	Haltija:	181 Metsätalous Länsi-Lappi
Ajoitus:	7119 Toinen maailmansota	Ylläpitäjä:	181 Metsätalous Länsi-Lappi
Rakentamisvuosi:		Kunta:	698 Rovaniemi
Lukumäärä:	1		

Koordinaatti- selitys:		Geometria tuotettu:	4 Gps-mittaus, korjaamaton
Koordinaatit:	X 7382071, Y 3430544, Z 159	Löydöt:	

Taustatiedot

Sutigis ja nimi peruskartalla.

Ympäristön kuvaus

Paikka on vetisen suon reuna, jossa on avokallio. Lentokoneen osat ovat osittain painuneet suoturpeeseen. Suolla kasvaa kitukasvuisia mäntyjä ja saraheinää.

Kohteen kuvaus

Paikalla on lentokoneen putoamispaikka. Koneen vihreäksi maalattuja alumiiniosia näkyy kahdessa kohtaa, molemmissa noin parin neliön alueella. Kalliolla on Lapin Lennoston kilta ry:n pystyttämä muistomerkki, jossa lukee: Muistomerkki on tehty tältä paikalta löytyneestä JK-263n laskutelineen rungosta ja paljastettu 15.10.2003.

Muistomerkin kyljessä on teksti: JK 263 15.10.1944. lentomestari Metsola Osmo, Vänrikki Siivonen Untamo, Korp. Lehdeskivi Rainer + ja Kersantti Luuni Onni+.

Paikalle neuvoneen hirvenmetsästäjän mukaan lentokoneen osia vietiin sodan jälkeen valvontakomission toimesta Neuvostoliittoon. Paikalliset asukkaat ehtivät kuitenkin tyhjentää tankit ja pyörittää bensalla puimakonetta useiden vuosien ajan.

Kohteen raja

Kohde rajautuu pistemäisesti koneen putoamispaikalta mitattuun gps pisteeseen.

Tulkinta

Toisen maailmansodan aikainen lentokoneen hylky.

Lisätietoja***Toimenpiteet******Tarkastukset***

Tila: 3 Toteutettu Laji: 6 Suojeluarvojen tarkastus Tarkastusvuosi: 2012
 Tarkastuspvm: 1.10.2012 Tarkastaja: T. Karjalainen
 Kuvaus:

Viranomais- rekisterinro:		Kunto:	2 Keskinertainen
Arvotus:	8 Muu suojeluarvo	Olotila:	2 Ei käytössä
Selitys:		Kohteen suojelu:	9 Muu suojeluarvo
		Selitys:	

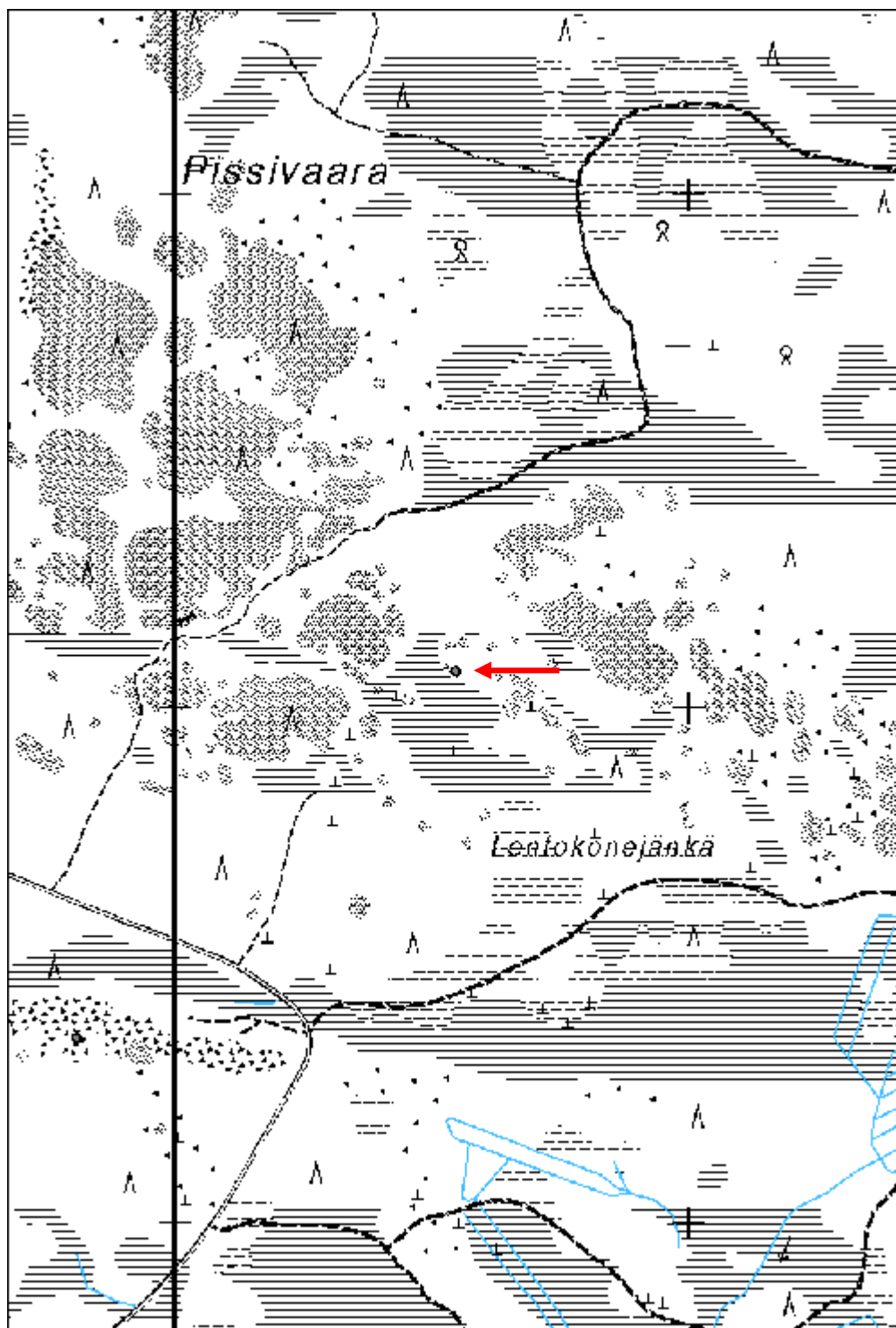
Ympäristön suojelu:	0 Ei määritelty
--------------------------------	-----------------

Selitys:	
-----------------	--



Putoamispaikalle on pystytetty lentokoneen osista muistomerkki.

Kohdetyyppi:	5 Puolustusvarustukset	Copyright:	© Metsähallitus 2008 © Maanmittauslaitos 1/MML/08
Koordinaatit:	X 7382071, Y 3430544, Z 159	Mittakaava:	1:10000



Syväjärvi maakuopat	MH-tunnus: 152290
----------------------------	--------------------------

Kohdetyyppi:	17 Kivi- ja maarakenteet	Haltija:	181 Metsätalous Länsi-Lappi
Ajoitus:	7118 Historiallinen aika	Ylläpitäjä:	181 Metsätalous Länsi-Lappi
Rakentamivuosi:		Kunta:	0
Lukumäärä:	4		

Koordinaattiselitys:	Geometria tuotettu:
Koordinaatit:	4 Gps-mittaus, korjaamaton
X 7415258, Y 3418905, Z 209	Löydöt:

Taustatiedot

Mauri Pokan ilmoitus

Ympäristön kuvaus

Maasto on syväjärveen laskeva rinne, kuopat sijaitsevat terassin reunalla. Paikalla kasvaa mäntymetsä moreenimaassa.

Kohteen kuvaus

Paikalla on neljä kuoppaa

Kuoppa 1 sijaitsee pisteessä x 3418902, y 7415274. Kuopan koko on 2 x 1 metriä, pitkä sivu kulkee pohjoisesta etelään. Kuopan syvyys on 70 cm ja kuoppa on valliton.

Kuoppa 2 sijaitsee pisteessä x 3418906, y 7415277. Kuopan koko on 5 x 3 metriä ja se on samansuuntainen kuin kuoppa 1. Kuopan syvyys on 1 metri. Kuoppien 1 ja 2 etäisyys toisistaan on 3 metriä. Kuoppa 2 on valliton ja muistuttaa pyyntikuoppaa.

Kuoppa 3 sijaitsee pisteessä x 3418902, y 7415258. Koko on 4 x 2 metriä. Pitkä sivu kulkee järven vastaisesti idästä länteen. Kuopan syvyys on 50 cm.

Kuoppa 4 sijaitsee pisteessä x 3418905, y 7415239. Koko on 3 x 2 m. Pitkät sivut pohjoisesta etelään, järven suuntaisesti. Kuopan syvyys on 70 cm. Tämä kuoppa muistuttaa enemmän hautaa kuin pyyntikuoppaa.

Kohteen rajaus

Kohde rajautuu aluemaisesti kuopista mitattujen gps pisteiden ylle.

Tulkinta

Kuoppien merkitys on epäselvä. Toiset kuopista muistuttavat soikean muotoista hautaa, toiset taas ovat pyöreitä kuten pyyntikuopat. Kuopissa kasvaa paksu rikkumaton humuskerros päällä, mistä päätellen kuopat ovat ainakin 100 vuotta vanhoja.

Lisätietoja**Toimenpiteet**

Tarkastukset

Tila: 3 Toteutettu Laji: 6 Suojeluarvojen tarkastus Tarkastusvuosi: 2012
 Tarkastuspvm: 6.8.2012 Tarkastaja: T. Karjalainen
 Kuvaus:

**Viranomais-
rekisterinro:**

Kunto: 1 Hyvä

Arvotus: 3 Esitys mj-luokka II

Olotila: 2 Ei käytössä

**Kohteen
suojelu:** 9 Muu suojeluarvo

Selitys:

Selitys:

**Ympäristön
suojelu:**

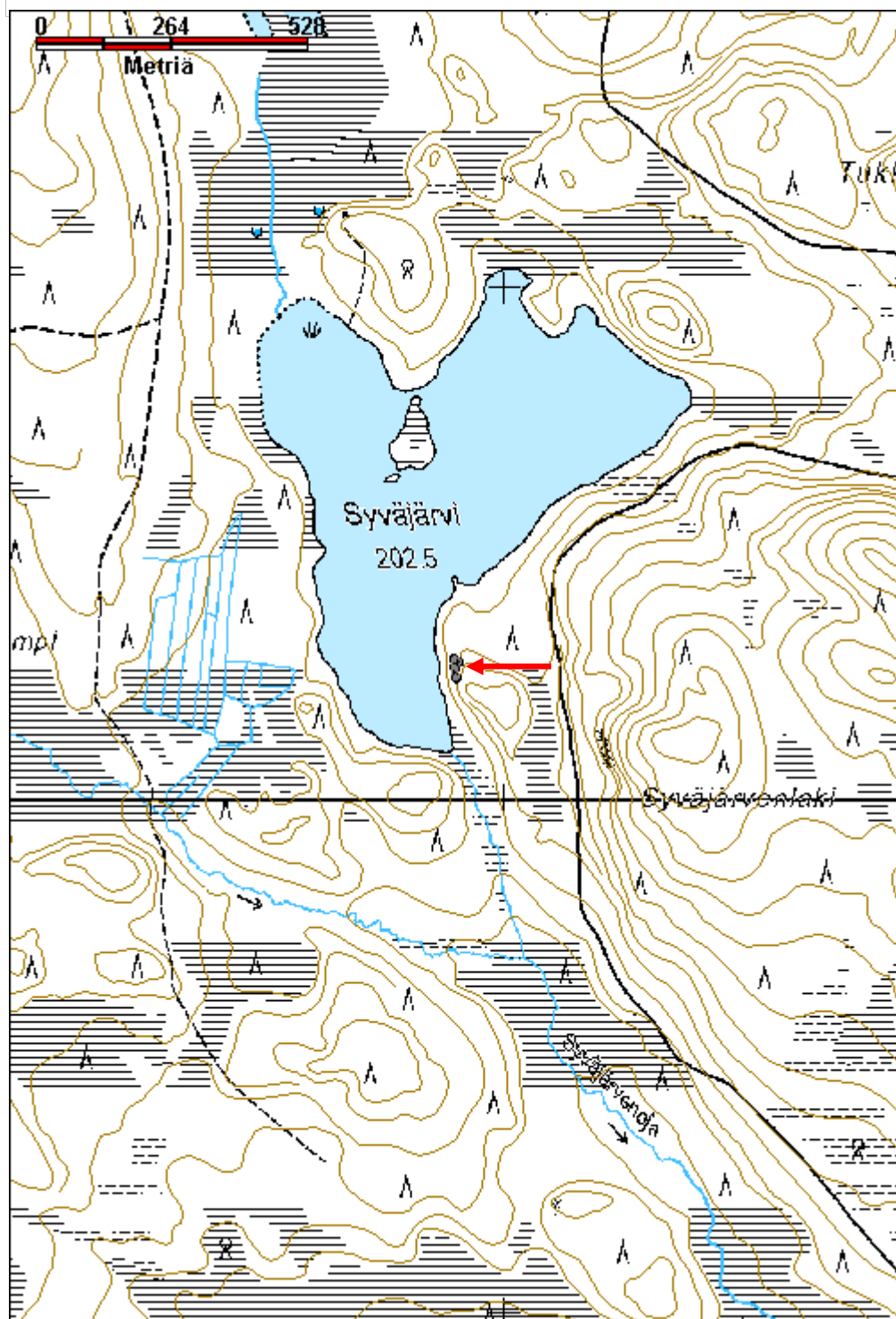
0 Ei määritelty

Selitys:



Maakuoppa harjulla. Taustalla näkyy Syväjärvi.

Kohdetyyppi:	17 Kivi- ja maarakenteet	Copyright:	© Metsähallitus 2008 © Maanmittauslaitos 1/MML/08
Koordinaatit:	X 7415258, Y 3418905, Z 209	Mittakaava:	1:10000



Vasikkapalo 3 maja	MH-tunnus: 152224
---------------------------	--------------------------

Kohdetyyppi:	1 Asuinpaikat	Haltija:	181 Metsätalous Länsi-Lappi
Ajoitus:	7116 Uusi aika	Ylläpitäjä:	181 Metsätalous Länsi-Lappi
Rakentamisvuosi:		Kunta:	698 Rovaniemi
Lukumäärä:	1		

Koordinaatti- selitys:	Geometria tuotettu: 4 Gps-mittaus, korjaamaton
Koordinaatit:	Löydöt: X 7435506, Y 3409888, Z 146

Taustatiedot

Löytyi inventoinnissa

Ympäristön kuvaus

Kohde sijaitsee rämeellä, jossa kasvaa mäntyjä.

Kohteen kuvaus

Maja on uusi ja se on tehty 10 cm vahvuisista kuorituista mäntypuista, joiden katteeksi on asetettu harmaa kattuhuopa. Rakennelman koko on 2 x 3 metriä ja korkeus 1,5 metriä. Majan molemmissa päädyissä on ovi.

Kohteen rajaus

Kohde rajautuu pistemäisesti majan keskipisteestä mitattuun gps pisteeseen.

Tulkinta

Maja, joka on muutamia kymmeniä vuosia vanha. Majan käyttötarkoitus on epäselvä.

Lisätietoja***Toimenpiteet******Tarkastukset***

Tila: 3 Toteutettu Laji: 6 Suojeluarvojen tarkastus Tarkastusvuosi: 2012
 Tarkastuspvm: 29.6.2012 Tarkastaja: T. Karjalainen
 Kuvaus:

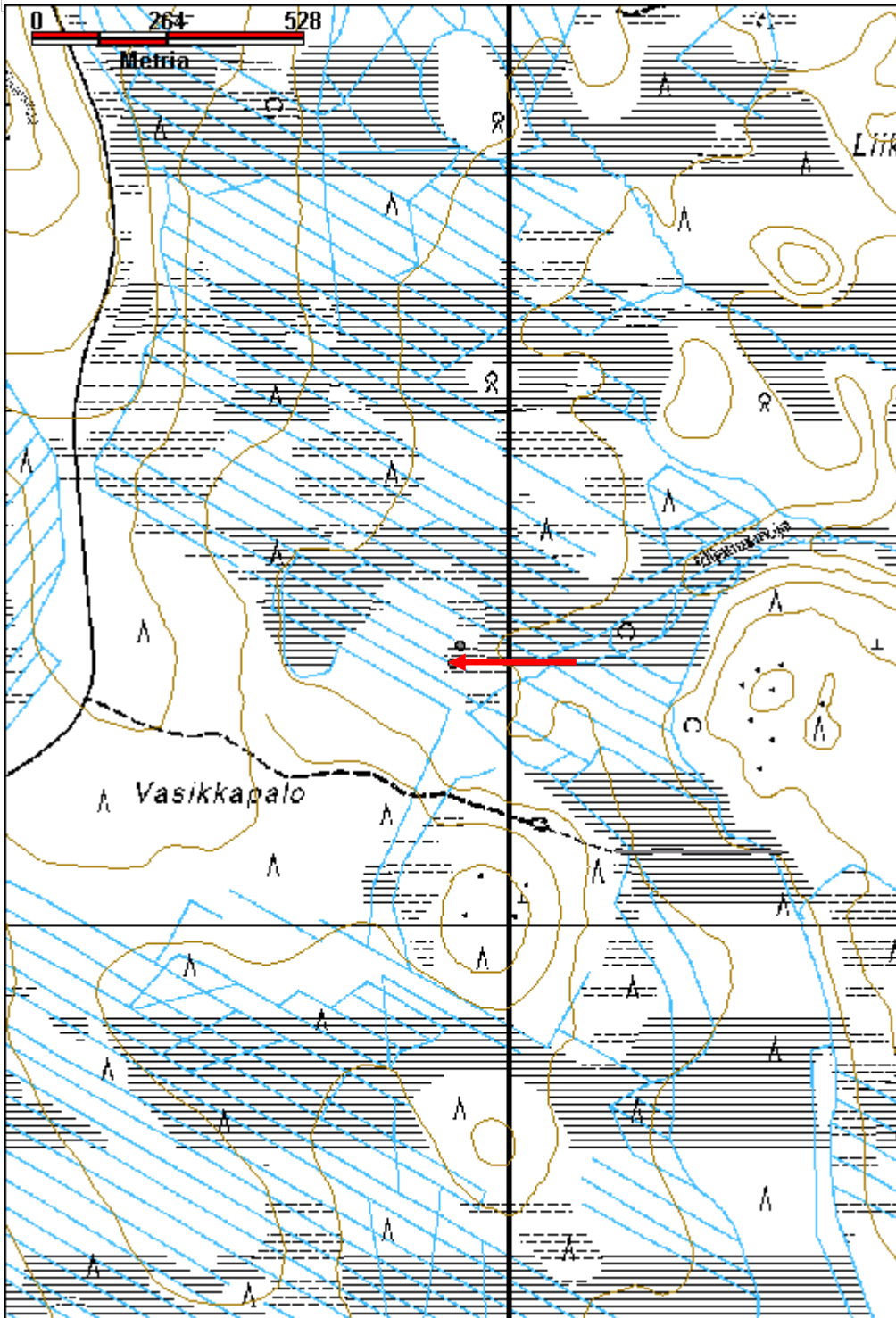
Viranomais- rekisterinro:	Kunto: 1 Hyvä
Arvotus:	Olotila: 2 Ei käytössä
Selitys:	Kohteen suojelu: 9 Muu suojeluarvo
	Selitys:

Ympäristön suojelu:	0 Ei määritelty
Selitys:	



Majassa on puukehikko ja katteena harmaata kattohuopaa.

Kohdetyyppi:	1 Asuinpaikat	Copyright:	© Metsähallitus 2008 © Maanmittauslaitos 1/MML/08
Koordinaatit:	X 7435506, Y 3409888, Z 146	Mittakaava:	1:10000



Pissinmutka 3 miilupirtti

MH-tunnus: 153156

Kohdetyyppi:	1 Asuinpaikat	Haltija:	181 Metsätalous Länsi-Lappi
Ajoitus:	7116 Uusi aika	Ylläpitäjä:	181 Metsätalous Länsi-Lappi
Rakentamisvuosi:		Kunta:	698 Rovaniemi
Lukumäärä:	1		

Koordinaattiselitys:		Geometria tuotettu:	4 Gps-mittaus, korjaamaton
Koordinaatit:	X 7381204, Y 3429413, Z 136	Löydöt:	

Taustatiedot

sutigis

Ympäristön kuvaus

Kohde sijaitsee 30 metriä Pissinmutka 2 miilusta pohjoiseen. Alueella on edellisessä hakattu mäntymetsän pohja, jossa kasvaa paksu turve kivisessä moreenikankaassa.

Kohteen kuvaus

Kohteessa on 6 x 6 metrin kokoisen rakennuksen jäännös. Seinät kulkevat väli-ilman suuntiin. Länsinurkassa on 2 x 1 x 1 metrin kokoisen kiukaan raunio ja sen päällä kasvaa koivu. Kiviraunion vieressä rakennuksen sisällä on 3 x 2 x 1 metrin kokoinen maakuoppa, joka on ilmeisesti ollut rakennuksen kellari. Seinien paikat erottuvat paikoin kivimaakumpuna joka on 50 cm levyinen. Rakennus on ollut viereisen hiilimiilun miilupirtti.

Kohteen rajaus

Kohde rajautuu pistemäisesti pirtin keskeltä mitattuun gps pisteeseen.

Tulkinta

Viereisen hiilimiilun miilupirtti, jossa miilun polttajat ovat yöpyneet vahtiessaan miilun palamista.

Lisätietoja**Toimenpiteet****Tarkastukset**

Tila: 3 Toteutettu Laji: 6 Suojeluarvojen tarkastus Tarkastusvuosi: 2012
Tarkastuspvm: 1.10.2012 Tarkastaja: T. Karjalainen
Kuvaus:

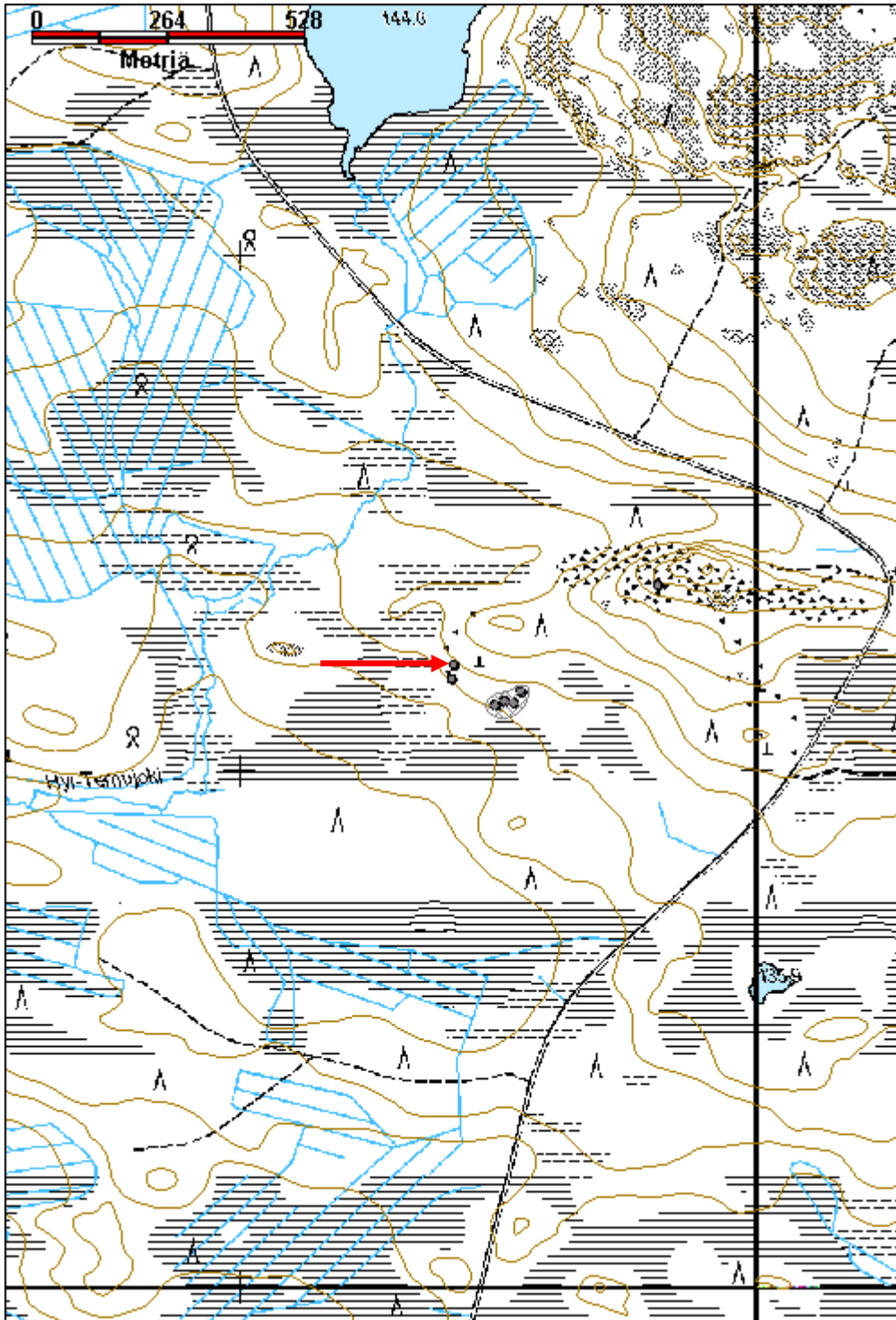
Viranomaisrekisterinro:**Kunto:** 2 Keskinertainen**Olotila:** 2 Ei käytössä

Arvotus:	8 Muu suojeluarvo	Kohteen suojelu:	9 Muu suojeluarvo
Selitys:		Selitys:	
Ympäristön suojelu:	0 Ei määritelty		
Selitys:			



Miilupirtti on osittain maahan kaivettu ja siinä on ollut kiviuni.

Kohdetyyppi:	1 Asuinpaikat	Copyright:	© Metsähallitus 2008 © Maanmittauslaitos 1/MML/08
Koordinaatit:	X 7381204, Y 3429413, Z 136	Mittakaava:	1:10000



Kuusi-Kaittäinen 1 niittylato jäännös

MH-tunnus: 151171

Kohdetyyppi:	9 Valmistuspaikat/työpaikat	Haltija:	181 Metsätalous Länsi-Lappi
Ajoitus:	7116 Uusi aika	Ylläpitäjä:	181 Metsätalous Länsi-Lappi
Rakentamisvuosi:		Kunta:	698 Rovaniemi
Lukumäärä:	1		

Koordinaattiselitys:		Geometria tuotettu:	4 Gps-mittaus, korjaamaton
Koordinaatit:	X 7417397, Y 3416245, Z 213	Löydöt:	

Taustatiedot

Löytyi inventoinnissa, Mauri Pokan ilmoitus.

Ympäristön kuvaus

Kohde sijaitsee Kuusi-Kaittäisen pohjoispuolella rämeellä, jossa kasvaa koivuja ja mäntyjä. Suon läpi kulkee hiekkatie, johon ladolta on matkaa 30 metriä. Suon läpi virtaa Kaittäisenoja.

Kohteen kuvaus

Niittylato on purettu ja seinähirret on kuljetettu pois. Vain alin hirsikerta ja kattolaudat sekä lattiapuut ovat jäljellä. Alimman hirsikerran mukaan lato on ollut kooltaan 4 x 3,5 metriä. Seinät kulkevat väli-ilman suuntiin. Hirret on katkottu kirveellä ja lattia on tehty kirveellä katkotuista riu'uista. Kattolaudat ovat kelleksiä.

Kohteen rajaus

Kohde rajautuu pistemäisesti ladon keskeltä mitattuun gps pisteeseen.

Tulkinta

Purettu niittylato.

Lisätietoja**Toimenpiteet****Tarkastukset**

Tila: 3 Toteutettu Laji: 6 Suojeluarvojen tarkastus Tarkastusvuosi: 2012
Tarkastuspvm: 31.5.2012 Tarkastaja: T. Karjalainen
Kuvaus:

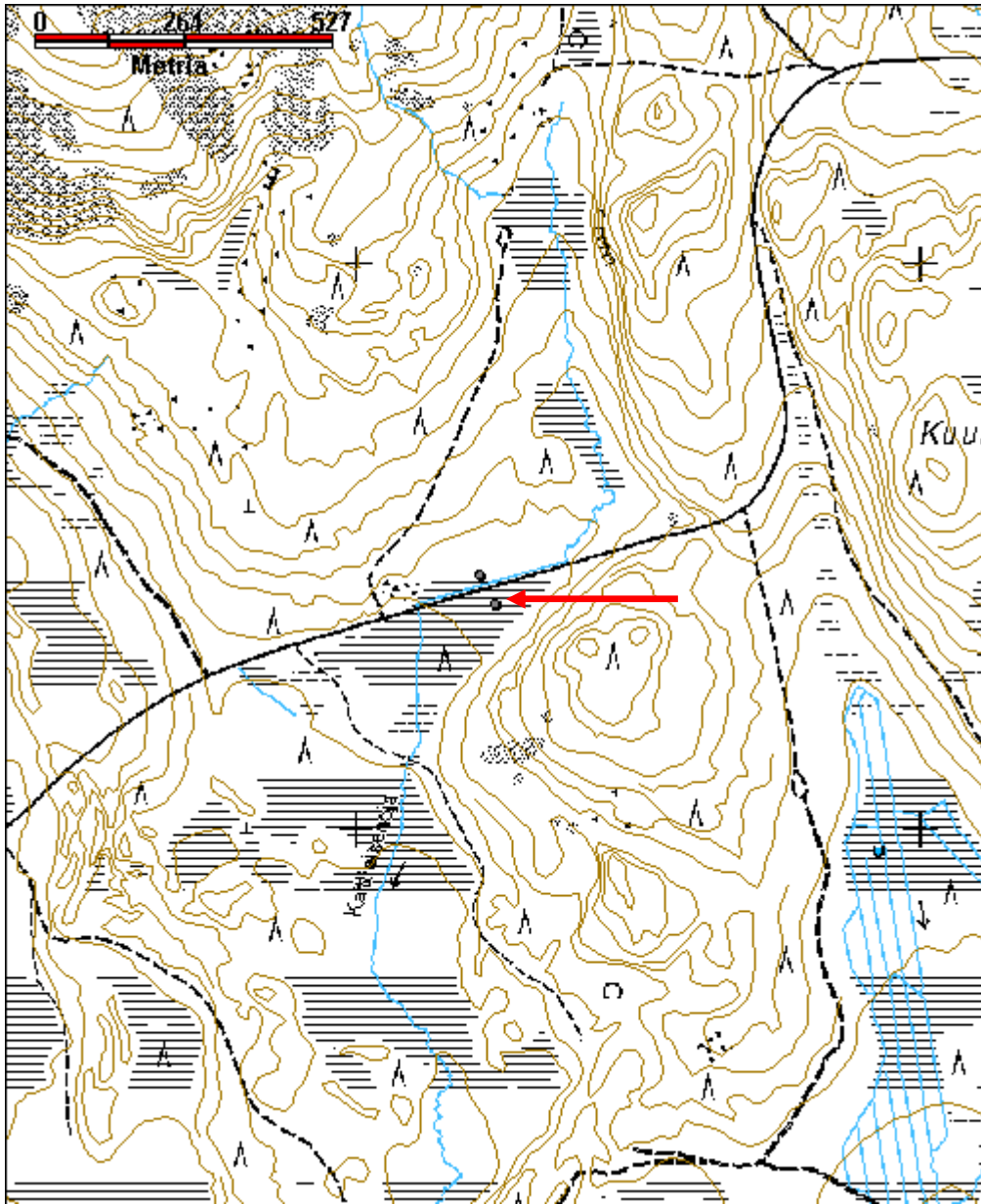
Viranomaisrekisterinro:		Kunto:	2 Keskinertainen
		Olotila:	2 Ei käytössä
Arvotus:	8 Muu suojeluarvo	Kohteen suojelu:	9 Muu suojeluarvo

Selitys:	Selitys:
Ympäristön suojelu:	0 Ei määritelty
Selitys:	



Niittylato on purettu ja sen hirret on ladottu sijaintipaikalle.

Kohdetyyppi:	9 Valmistuspaikat/työpaikat	Copyright:	© Metsähallitus 2008 © Maanmittauslaitos 1/MML/08
Koordinaatit:	X 7417397, Y 3416245, Z 213	Mittakaava:	1:10000



Kaittiaisenoja 1 niittylato	MH-tunnus: 151184
------------------------------------	--------------------------

Kohdetyyppi:	9 Valmistuspaikat/työpaikat	Haltija:	181 Metsätalous Länsi-Lappi
Ajoitus:	7116 Uusi aika	Ylläpitäjä:	181 Metsätalous Länsi-Lappi
Rakentamivuosi:		Kunta:	698 Rovaniemi
Lukumäärä:	1		

Koordinaattiselitys:	Geometria tuotettu:
Koordinaatit:	4 Gps-mittaus, korjaamaton
X 7416730, Y 3416071, Z 201	Löydöt:

Taustatiedot

Löytyi inventoinnissa.

Ympäristön kuvaus

Kohde sijaitsee Kaittiaisenojan länsireunalla avosuolla, jossa kasvaa saraa.

Kohteen kuvaus

Niittylato, jonka koko on 4,5 x 4 metriä. Pitkät sivut kulkevat koillisesta kaakkoon. Parhaimmillaan rakennelmassa on 8 hirsikertaa jäljellä. Hirret ovat salvattu koirankaulalle alapuolelta. Hirret on katkottu sahalla ja kirveellä. Oviaukko on sijainnut koillisseinän keskellä. Kurkihirsi kulkee rakennelman pituussuuntaan ja sen päällä on kirveellä halottuja lautoja.

Kohteen rajaus

Kohde rajautuu pistemäisesti ladon keskeltä mitattuun gps pisteeseen.

Tulkinta

Luonnonniityltä kerätyn saraheinän varastointiin tehty lato.

Lisätietoja***Toimenpiteet******Tarkastukset***

Tila: 3 Toteutettu Laji: 6 Suojeluarvojen tarkastus Tarkastusvuosi: 2012
 Tarkastuspvm: 31.5.2012 Tarkastaja: T. Karjalainen
 Kuvaus:

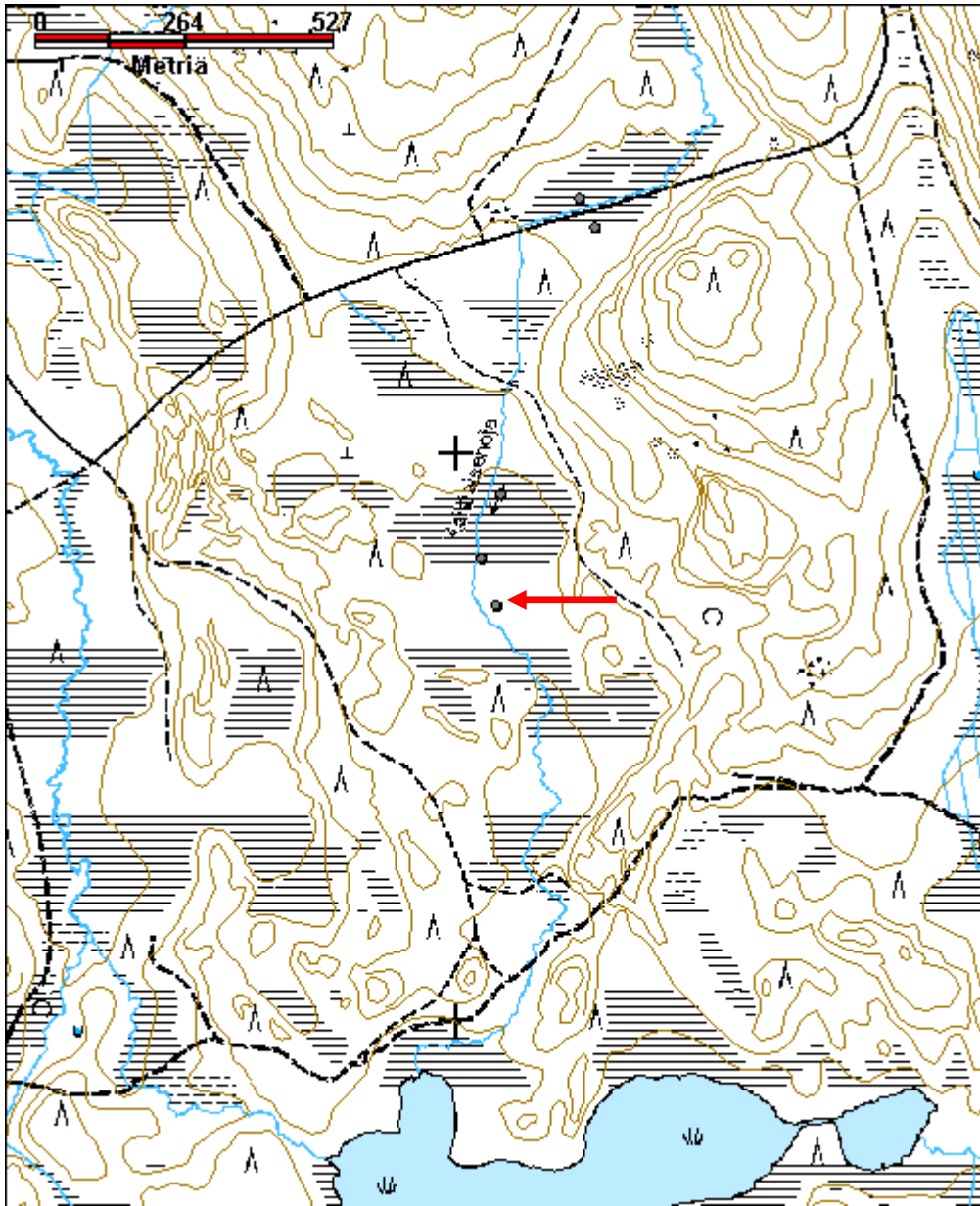
Viranomaisrekisterinro:	Kunto: 2 Keskinertainen
	Olotila: 2 Ei käytössä
Arvotus: 8 Muu suojeluarvo	Kohteen suojelu: 9 Muu suojeluarvo

Selitys:	Selitys:
Ympäristön suojelu:	0 Ei määritelty
Selitys:	



Lato sijaitsee vetisellä suolla.

Kohdetyyppi:	9 Valmistuspaikat/työpaikat	Copyright:	© Metsähallitus 2008 © Maanmittauslaitos 1/MML/08
Koordinaatit:	X 7416730, Y 3416071, Z 201	Mittakaava:	1:10000



Kaittäisenoja 2 niittylato	MH-tunnus: 151186
-----------------------------------	--------------------------

Kohdetyyppi:	9 Valmistuspaikat/työpaikat	Haltija:	181 Metsätalous Länsi-Lappi
Ajoitus:	7116 Uusi aika	Ylläpitäjä:	181 Metsätalous Länsi-Lappi
Rakentamisvuosi:		Kunta:	698 Rovaniemi
Lukumäärä:	1		

Koordinaattiselitys:	Geometria tuotettu:
Koordinaatit:	Löydöt:
X 7416813, Y 3416044, Z 201	4 Gps-mittaus, korjaamaton

Taustatiedot

Löytyi inventoinnissa.

Ympäristön kuvaus

Kohde sijaitsee Kaittäisenojan länsireunalla avosuolla, jossa kasvaa saraheinää ja pajupensaita.

Kohteen kuvaus

Kohteessa on niittylato, jonka koko on 4,5 x 4 metriä. Pitkät sivut kulkevat pohjoisesta etelään. Parhaimmillaan rakennelmasta on 13 hirsikertaa jäljellä. Hirret ovat salvattu koirankaulalle alapuolelta. Hirret on katkottu sahalla ja kirveellä. Oviaukko on sijainnut pohjoisseinän keskellä. Kurkihirsi kulkee rakennuksen pituussuuntaan ja sen päällä on kirveellä halottuja kattolautoja. Hirressä on kirjaimet T, Y.

Kohteen rajaus

Kohde rajautuu pistemäisesti rakenteen keskeltä mitattuun gps pisteeseen.

Tulkinta

Niittylato, johon on kerätty suon saraheinää.

Lisätietoja

Kohteen etelä- ja pohjoispuolella on samalla, itäpuolella ojaa samanlaiset ladot.

Toimenpiteet***Tarkastukset***

Tila: 3 Toteutettu Laji: 6 Suojeluarvojen tarkastus Tarkastusvuosi: 2012
 Tarkastuspvm: 31.5.2012 Tarkastaja: T. Karjalainen
 Kuvaus:

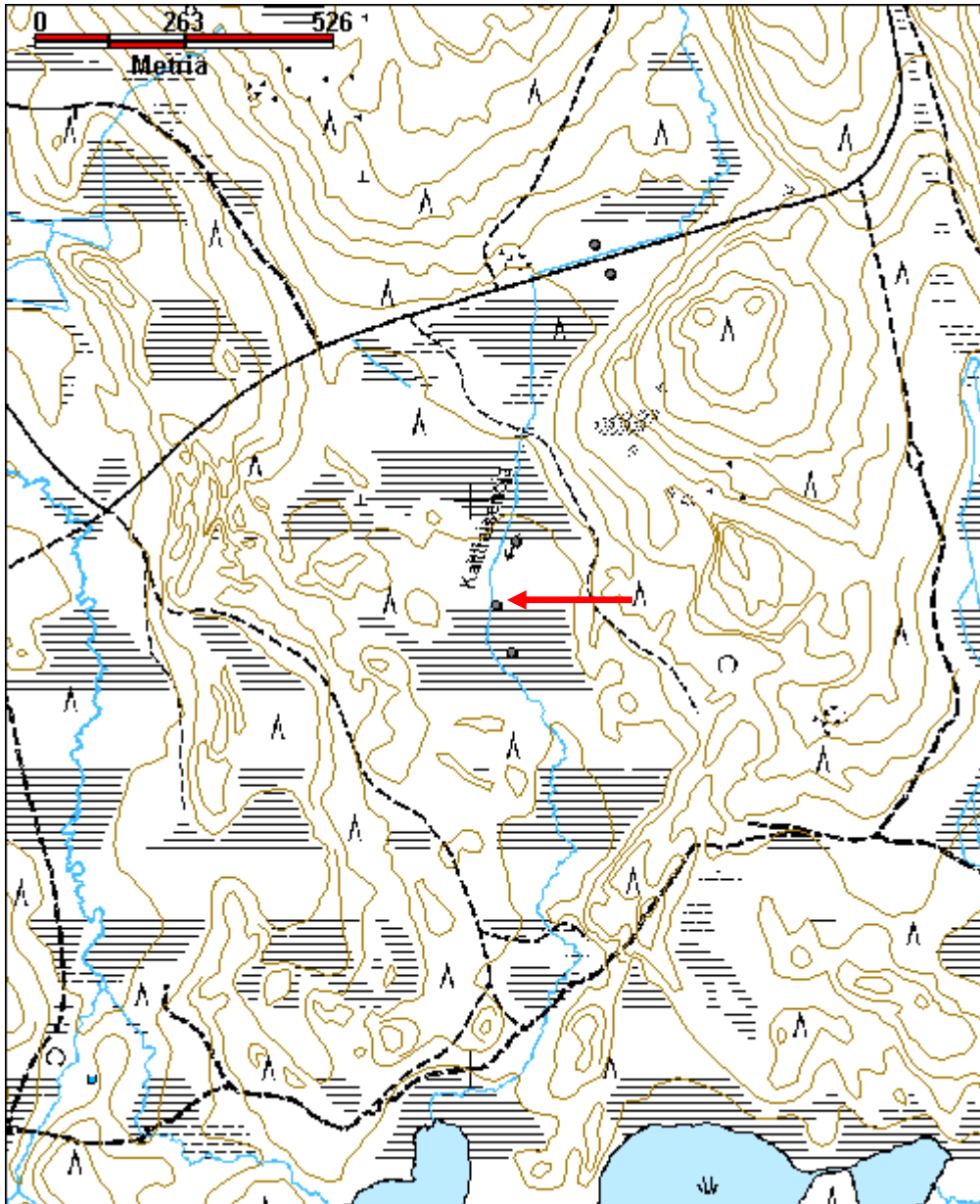
Viranomaisrekisterinro:	Kunto:
	2 Keskinertainen
Arvotus:	Olotila:
8 Muu suojeluarvo	2 Ei käytössä
Selitys:	Kohteen suojelu:
	9 Muu suojeluarvo
	Selitys:

Ympäristön suojelu:	0 Ei määritelty
Selitys:	



Rakennelman seinähirret ovat säilyneet hyvin. Maasto on vetistä suota.

Kohdetyyppi:	9 Valmistuspaikat/työpaikat	Copyright:	© Metsähallitus 2008 © Maanmittauslaitos 1/MML/08
Koordinaatit:	X 7416813, Y 3416044, Z 201	Mittakaava:	1:10000



Kaittiaisenoja 3 niittylato

MH-tunnus: 151187

Kohdetyyppi:	9 Valmistuspaikat/työpaikat	Haltija:	181 Metsätalous Länsi-Lappi
Ajoitus:	7116 Uusi aika	Ylläpitäjä:	181 Metsätalous Länsi-Lappi
Rakentamisvuosi:		Kunta:	698 Rovaniemi
Lukumäärä:	1		

Koordinaattiselitys:		Geometria tuotettu:	4 Gps-mittaus, korjaamaton
Koordinaatit:	X 7416926, Y 3416079, Z 201	Löydöt:	

Taustatiedot

Löytyi inventoinnissa.

Ympäristön kuvaus

Kohde sijaitsee Kaittiaisenojan länsireunalla avosuolla, jossa kasvaa saraa.

Kohteen kuvaus

Niittylato, jonka koko on 4,5 x 4 metriä. Pitkät sivut kulkevat Pohjoisesta etelään. Parhaimmillaan rakennelmasta on 18 hirsikertaa jäljellä. Hirret ovat salvattu koirankaulalle alapuolelta. Hirret on katkottu sahalla ja kirveellä. Oviaukko on sijainnut pohjoisseinän keskellä. Kurkihirsi on kulkenut rakennuksen pituussuuntaan ja sen päällä on halottuja, kirveellä veistettyjä lautoja. Erikoisuutena on, että suurin osa hirsistä on keskeltä halkaistu ja halkomapuoli on asetettu ulospäin. Oven pielissä on erikoiset puusta tehdyt saranapuut, joissa on keskellä reikä, jonka läpi kulkee saranariuku.

Kohteen rajaus

Kohde rajautuu pistemäisesti ladon keskeltä mitattuun gps pisteeseen.

Tulkinta

Niittylato, johon on kerätty ympäröivän luonnonniityn saraheinää.

Lisätietoja

Ladon etelä- ja pohjoispuolella on samanlaiset ladot ojan itäpuolella.

Toimenpiteet

Tarkastukset

Tila: 3 Toteutettu Laji: 6 Suojeluarvojen tarkastus Tarkastusvuosi: 2012
Tarkastuspm: 31.5.2012 Tarkastaja: T. Karjalainen
Kuvaus:

Viranomaisrekisterinro:

Kunto: 1 Hyvä

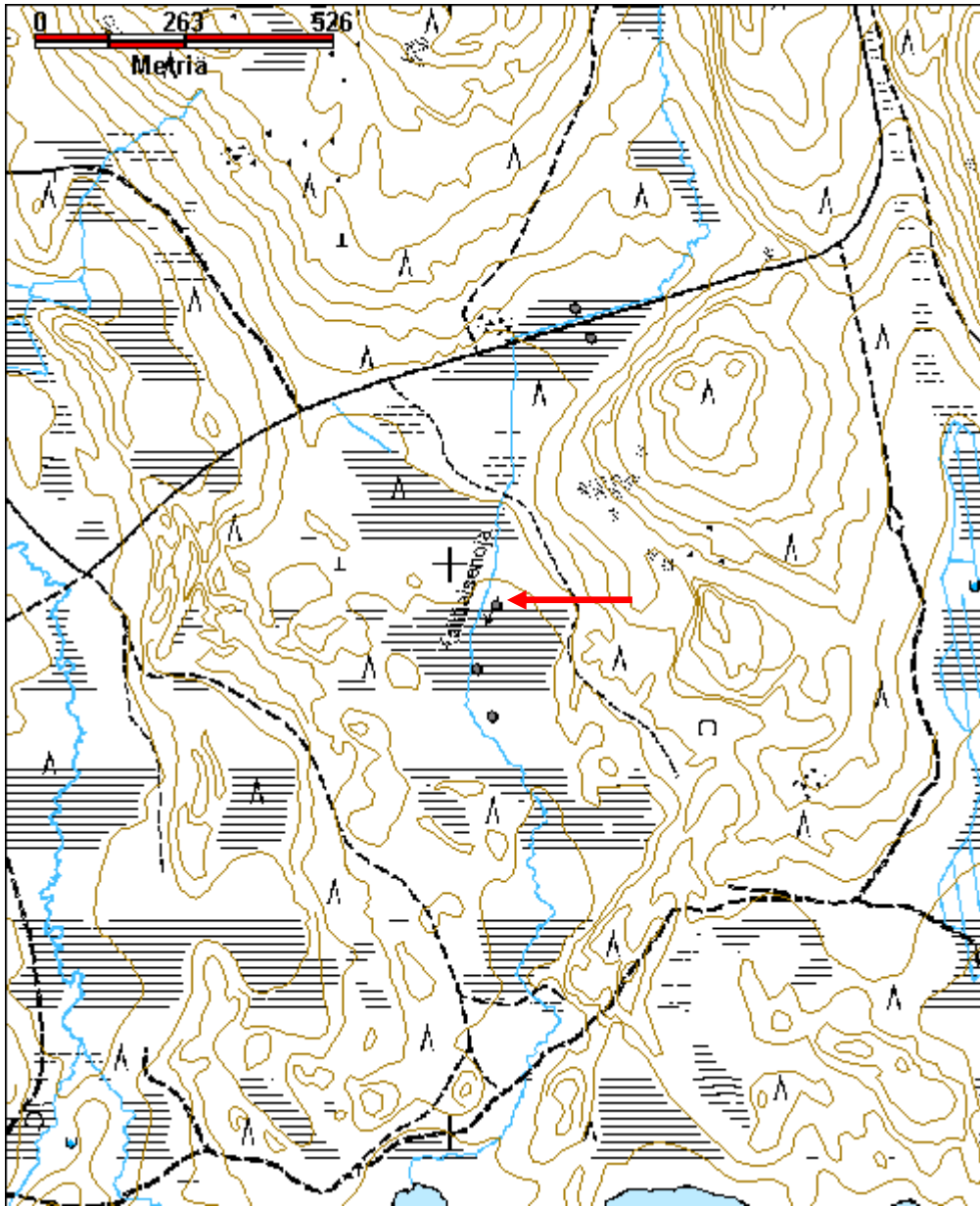
Olotila: 2 Ei käytössä

Arvotus:	8 Muu suojeluarvo	Kohteen suojelu:	9 Muu suojeluarvo
Selitys:		Selitys:	
Ympäristön suojelu:	0 Ei määritelty		
Selitys:			



Niittyladon oven pielissä on erikoiset, puiset saranat.

Kohdetyyppi:	9 Valmistuspaikat/työpaikat	Copyright:	© Metsähallitus 2008 © Maanmittauslaitos 1/MML/08
Koordinaatit:	X 7416926, Y 3416079, Z 201	Mittakaava:	1:10000



Honkalampi niittylato	MH-tunnus: 151249
------------------------------	--------------------------

Kohdetyyppi:	9 Valmistuspaikat/työpaikat	Haltija:	181 Metsätalous Länsi-Lappi
Ajoitus:	7116 Uusi aika	Ylläpitäjä:	181 Metsätalous Länsi-Lappi
Rakentamivuosi:		Kunta:	698 Rovaniemi
Lukumäärä:	1		

Koordinaattiselitys:	Geometria tuotettu:
Koordinaatit:	4 Gps-mittaus, korjaamaton
X 7418483, Y 3421183, Z 119	Löydöt:

Taustatiedot

Löytyi inventoinnissa.

Ympäristön kuvaus

Kohde sijaitsee Honkalammen länsipään suolla, noin 26 metrin etäisyydellä rannasta.

Kohteen kuvaus

Niittyladon koko on 3,5 x 3 metriä. Pitkät sivut kulkevat kaakosta luoteeseen. Parhaimmillaan rakennuksesta on 9 hirsikertaa jäljellä. Nurkat ovat salvattu koirankaulalle. Puut on kirveellä ja sahalla katkottu. Katto on ollut kirveellä veistetyistä laudoista ja jälkeinpäin päällä on ollut harmaa kattuhuopa. Lattia on tehty pitkittäissuunnassa kulkevista pyöröpuista alimman hirsikerran päälle.

Kohteen rajaus

Kohde rajautuu pistemäisesti ladon keskeltä mitattuun gps pisteeseen.

Tulkinta

Niittylato

Lisätietoja**Toimenpiteet****Tarkastukset**

Tila: 3 Toteutettu Laji: 6 Suojeluarvojen tarkastus Tarkastusvuosi: 2012
 Tarkastuspvm: 4.6.2012 Tarkastaja: T. Karjalainen
 Kuvaus:

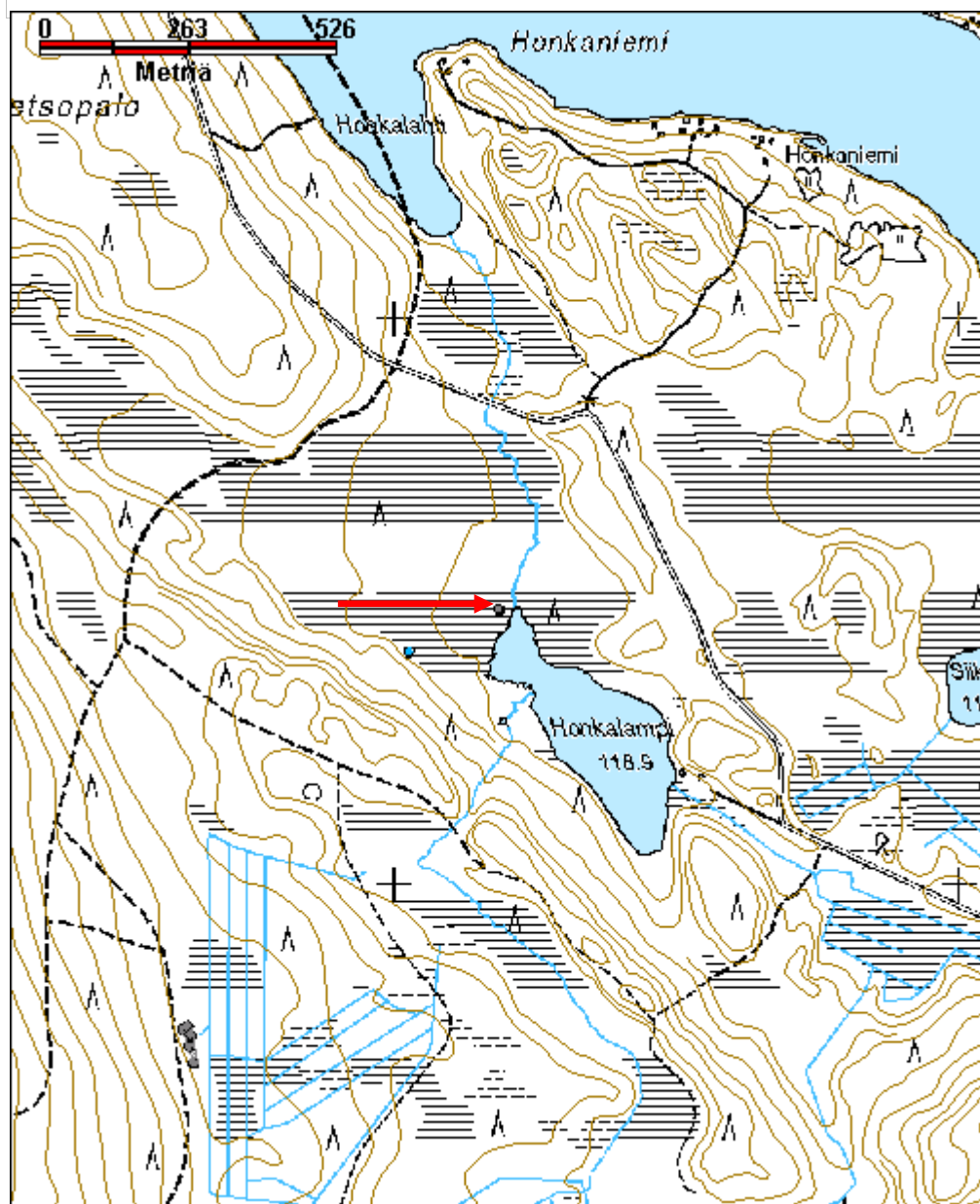
Viranomaisrekisterinro:	Kunto:
	2 Keskinertainen
Arvotus:	Olotila:
8 Muu suojeluarvo	2 Ei käytössä
Selitys:	Kohteen suojelu:
	9 Muu suojeluarvo
	Selitys:

Ympäristön suojelu:	0 Ei määritelty
Selitys:	



Niitty-ladon alimmat hirsikerrat ovat säilyneet. Luultavasti ylemmät hirret on purettu.

Kohdetyyppi:	9 Valmistuspaikat/työpaikat	Copyright:	© Metsähallitus 2008 © Maanmittauslaitos 1/MML/08
Koordinaatit:	X 7418483, Y 3421183, Z 119	Mittakaava:	1:10000



Tölhä niittylato jäännös

MH-tunnus: 151344

Kohdetyyppi:	9 Valmistuspaikat/työpaikat	Haltija:	181 Metsätalous Länsi-Lappi
Ajoitus:	7116 Uusi aika	Ylläpitäjä:	181 Metsätalous Länsi-Lappi
Rakentamisvuosi:		Kunta:	698 Rovaniemi
Lukumäärä:	1		

Koordinaattiselitys:		Geometria tuotettu:	4 Gps-mittaus, korjaamaton
Koordinaatit:	X 7402285, Y 3420313, Z 151	Löydöt:	

Taustatiedot

Sutigis

Ympäristön kuvaus

Kohde sijaitsee Tölhään johtavan tien itäpuolella vaaran juuressa. Alue on rämettä, joka sijaitsee suon reunassa.

Kohteen kuvaus

Lato on kooltaan 4 x 4,5 metriä. Pitkät sivut kulkevat koillisesta lounaaseen. Ladon ovi on koillissivun keskellä ja se avautuu jängälle. Hirret on sahalla ja kirveellä katkottuja ja nurkat on alapuolelta salvattu koirankaulalle. Katto on tehty kirveellä halkaistuista laudoista ja lattia pyöröruuista, jotka kulkevat poikittaissuuntaan alimmaisen hirren päällä. Kurkihirsi kulkee pitkittäissuunnassa. Katto on romahtanut ja keskiosissa turve on kasvanut sen päälle. Parhaimmillaan seinistä on seitsemän hirsikertaa jäljellä.

Kohteen rajaus

Kohde rajautuu pistemäisesti ladon keskeltä mitattuun gps pisteeseen.

Tulkinta

Niittylato

*Lisätietoja**Toimenpiteet**Tarkastukset*

Tila: 3 Toteutettu Laji: 6 Suojeluarvojen tarkastus Tarkastusvuosi: 2012
Tarkastuspvm: 7.6.2012 Tarkastaja: T. Karjalainen
Kuvaus:

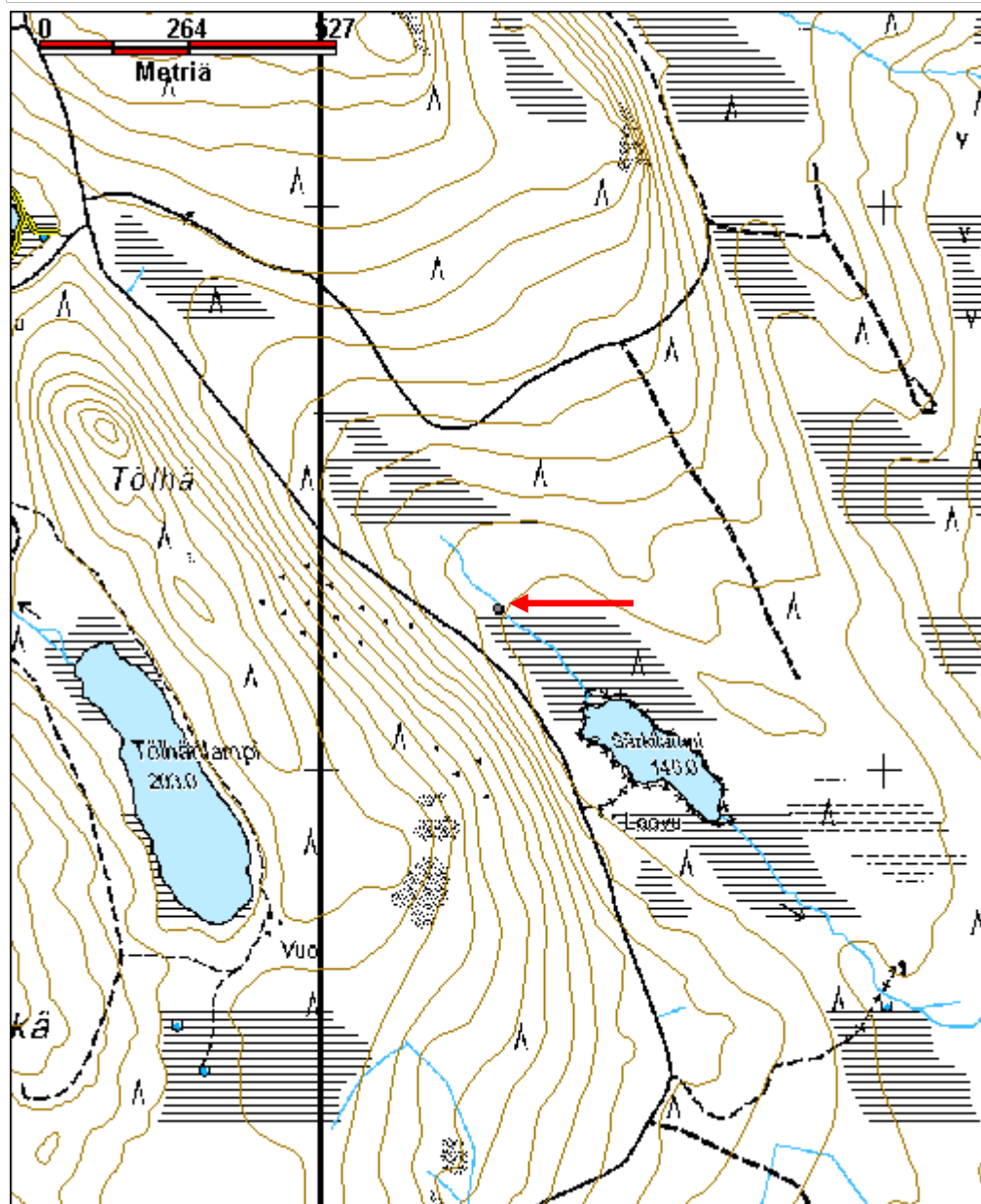
Viranomaisrekisterinro:		Kunto:	2 Keskinertainen
		Olotila:	2 Ei käytössä
Arvotus:	8 Muu suojeluarvo	Kohteen	9 Muu suojeluarvo

Selitys:	suojelu: Selitys:
Ympäristön suojelu:	0 Ei määritelty
Selitys:	



Ladon kattorakenteet ovat kelleksiä, jotka ovat lahonneet seinien päälle.

Kohdetyyppi:	9 Valmistuspaikat/työpaikat	Copyright:	© Metsähallitus 2008 © Maanmittauslaitos 1/MML/08
Koordinaatit:	X 7402285, Y 3420313, Z 151	Mittakaava:	1:10000



Mustajänkä 1 niittylato jäännös

MH-tunnus: 151411

Kohdetyyppi:	9 Valmistuspaikat/työpaikat	Haltija:	181 Metsätalous Länsi-Lappi
Ajoitus:	7116 Uusi aika	Ylläpitäjä:	181 Metsätalous Länsi-Lappi
Rakentamisvuosi:		Kunta:	698 Rovaniemi
Lukumäärä:	1		

Koordinaattiselitys:		Geometria tuotettu:	4 Gps-mittaus, korjaamaton
Koordinaatit:	X 7420717, Y 3423698, Z 146	Löydöt:	

Taustatiedot

Löytyi inventoinnissa.

Ympäristön kuvaus

Kohde sijaitsee vetisellä Mustajängän suolla, jossa kasvaa saraheinää.

Kohteen kuvaus

Kohteessa on niittylato keskellä saraa kasvavaa avosuota. Rakennelman koko on 4 x 3 metriä. Seinät kulkevat väli-ilmansuuntiin. Lato on miltei kokonaan painunut suohon. Näkyvillä on kirveellä katkottuja ja halkaistuja kattolautoja ja muutama lahonnut hirsi. Rakennelma päällä sinnittelee pieni koivu.

Kohteen rajaus

Kohde rajautuu pistemäisesti ladon keskeltä mitattuun gps pisteeseen.

Tulkinta

Niittylato.

Lisätietoja***Toimenpiteet******Tarkastukset***

Tila: 3 Toteutettu Laji: 6 Suojeluarvojen tarkastus Tarkastusvuosi: 2012
Tarkastuspvm: 8.6.2012 Tarkastaja: T. Karjalainen
Kuvaus:

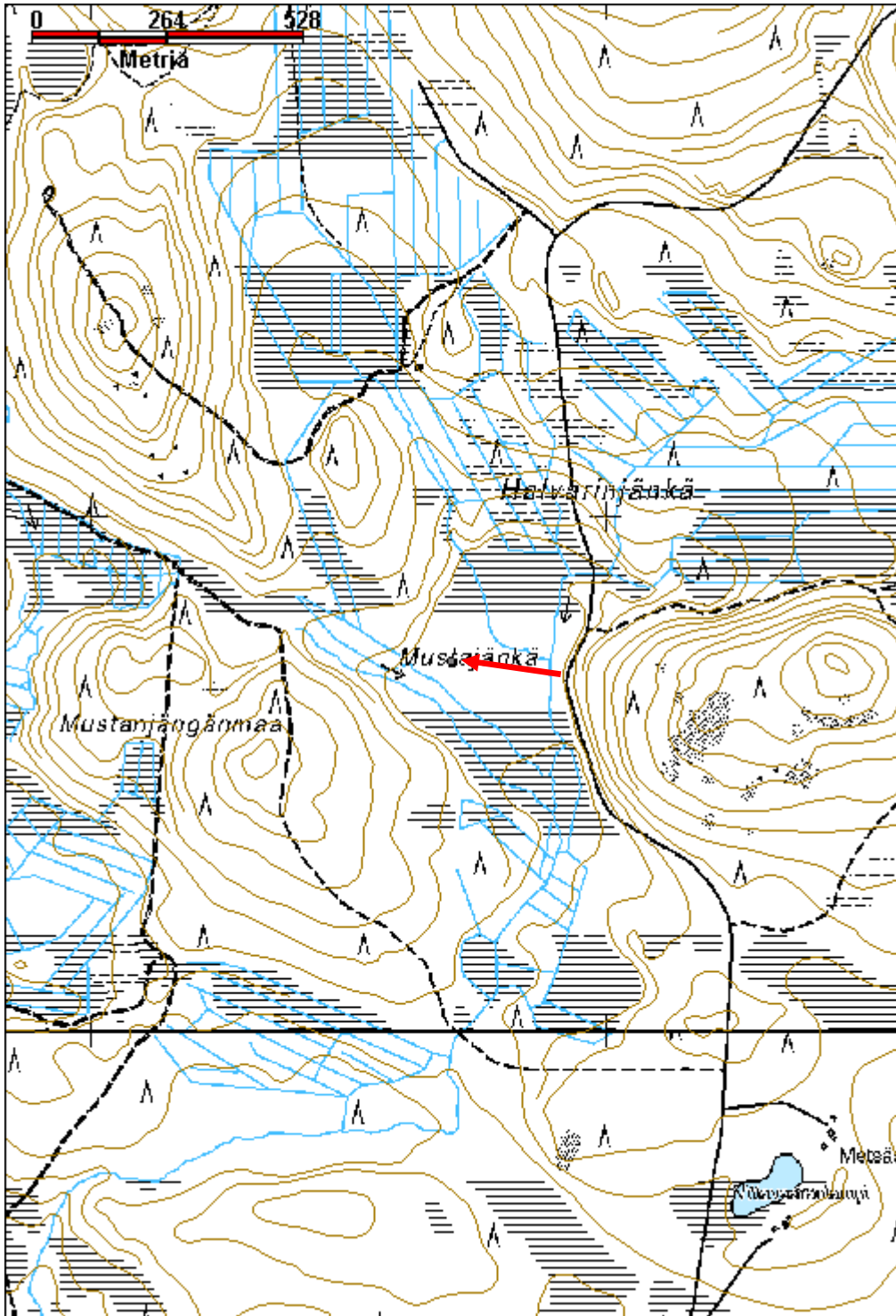
Viranomaisrekisterinro:		Kunto:	3 Huono
		Olotila:	2 Ei käytössä
Arvotus:	8 Muu suojeluarvo	Kohteen suojelu:	9 Muu suojeluarvo

Selitys:	Selitys:
Ympäristön suojelu:	0 Ei määritelty
Selitys:	



Lato on siinä määrin lahonnut, että sen rakenteet ovat pääasiassa suon sisällä.

Kohdetyyppi:	9 Valmistuspaikat/työpaikat	Copyright:	© Metsähallitus 2008 © Maanmittauslaitos 1/MML/08
Koordinaatit:	X 7420717, Y 3423698, Z 146	Mittakaava:	1:10000



Mustajänkä 4 niittylato jäännös	MH-tunnus: 151417
--	--------------------------

Kohdetyyppi:	9 Valmistuspaikat/työpaikat	Haltija:	181 Metsätalous Länsi-Lappi
Ajoitus:	7116 Uusi aika	Ylläpitäjä:	181 Metsätalous Länsi-Lappi
Rakentamisvuosi:		Kunta:	698 Rovaniemi
Lukumäärä:	1		

Koordinaattiselitys:	Geometria tuotettu:
Koordinaatit: X 7420530, Y 3423731, Z 146	4 Gps-mittaus, korjaamaton
	Löydöt:

Taustatiedot

Löytyi inventoinnissa.

Ympäristön kuvaus

Kohde sijaitsee Mustajänkä nimisellä avosuolla, jossa kasvaa saraheinää.

Kohteen kuvaus

Kohteessa on 3 x 4 metrin kokoinen niittyladon jäännös, jonka seinät kulkevat väli-ilman suuntiin. Rakennuksesta on lattia ja muutamia hirsii jäljellä suon pohjassa. Hirret on kirveellä ja sahalla katkottu ja alapuolelta salvattu koirankaulalle. Mahdollisesti lato on purettu tai sahattu polttopuiksi ja suohon ovat jääneet vain pohjarakenteet ja alimmat hirsikerrat.

Kohteen rajausta

Kohde rajautuu pistemäisesti ladon keskeltä mitattuun gps pisteeseen.

Tulkinta

Niittylato, joka on mahdollisesti osittain purettu.

Lisätietoja**Toimenpiteet****Tarkastukset**

Tila: 3 Toteutettu Laji: 6 Suojeluarvojen tarkastus Tarkastusvuosi: 2012
 Tarkastuspvm: 8.6.2012 Tarkastaja: T. Karjalainen
 Kuvaus:

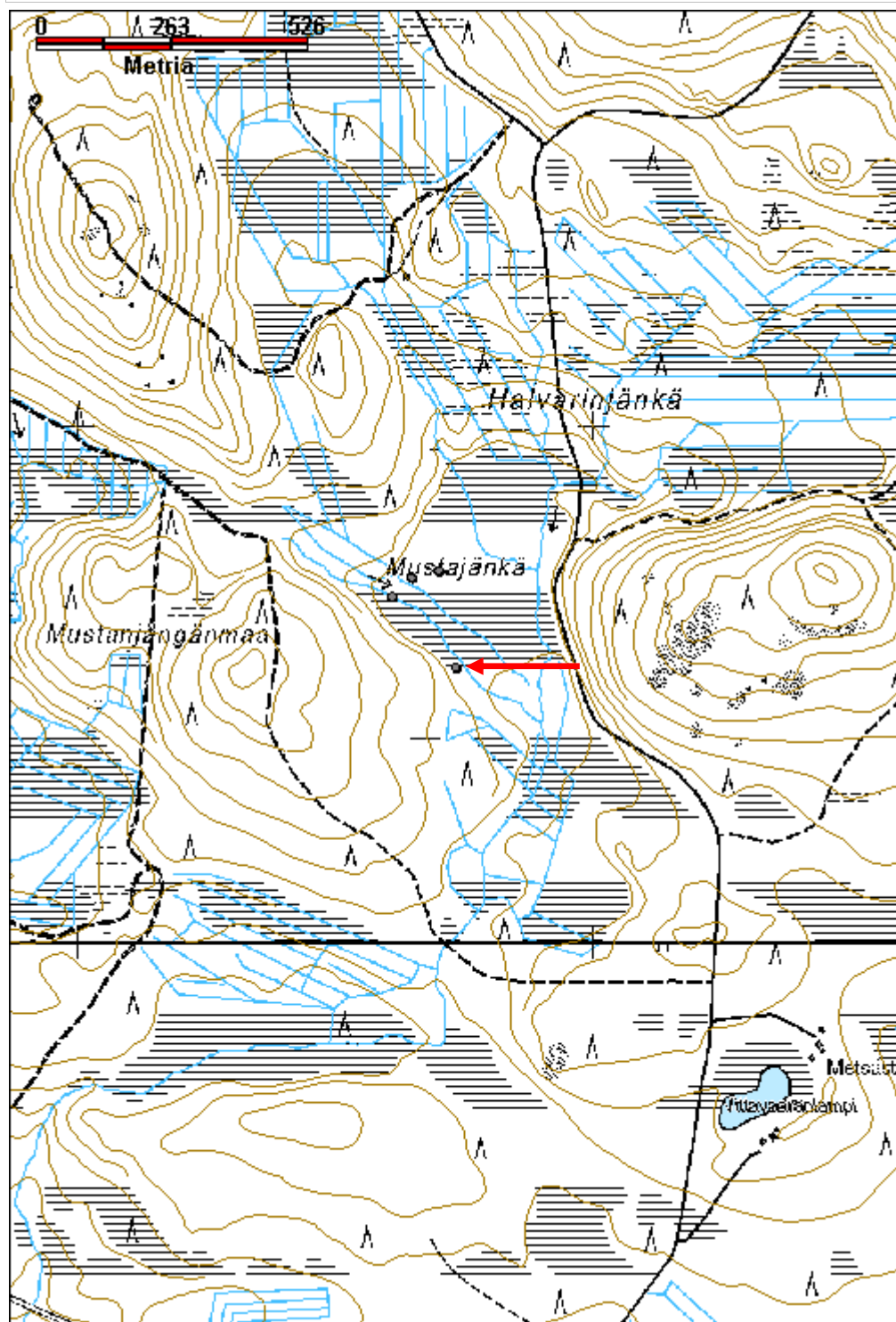
Viranomaisrekisterinro:	Kunto: 3 Huono
	Olotila: 2 Ei käytössä
Arvotus: 8 Muu suojeluarvo	Kohteen suojelu: 9 Muu suojeluarvo
Selitys:	Selitys:

Ympäristön suojelu:	0 Ei määritelty
Selitys:	



Ladon pohja on vielä suossa. Luultavasti muut rakenteet on purettu.

Kohdetyyppi:	9 Valmistuspaikat/työpaikat	Copyright:	© Metsähallitus 2008 © Maanmittauslaitos 1/MML/08
Koordinaatit:	X 7420530, Y 3423731, Z 146	Mittakaava:	1:10000



Riikojänkä 1 niittylato

MH-tunnus: 151573

Kohdetyyppi:	9 Valmistuspaikat/työpaikat	Haltija:	181 Metsätalous Länsi-Lappi
Ajoitus:	7116 Uusi aika	Ylläpitäjä:	181 Metsätalous Länsi-Lappi
Rakentamivuosi:		Kunta:	698 Rovaniemi
Lukumäärä:	2		

Koordinaattiselitys:		Geometria tuotettu:	4 Gps-mittaus, korjaamaton
Koordinaatit:	X 7440471, Y 3409131, Z 159	Löydöt:	

Taustatiedot

Kohde on merkitty peruskartalle ja sutigisiin.

Ympäristön kuvaus

Kohde sijaitsee sekametsäkankaalla jossa on paksu puolukkaturve. Viiden metrin päässä ladon pohjoispuolella on suo.

Kohteen kuvaus

Lato sijaitsee pisteessä x 3409127, y 7440465 ja sen koko on 3,5 x 4 metriä ja korkeus 1,2 metriä. Ladon seinät on rakennettu hirsistä, jotka ovat sahalla ja kirveellä katkotut. Katto on kirveellä halaistuista kelleksistä. Ovi on pohjoisseinän keskellä. Kurkihirsi on pohjoisesta etelään. Hirret ovat salvattu alapuolelta ja parhaimmillaan on 10 hirsikertaa jäljellä. Yhdessä ladon hirsistä on metsähallituksen leima. Leima on kruunun mallinen.

Ladosta 5 metriä kaakkoon pisteessä x 3409139, y 7440468 on niittysauna, joka erottuu 3,5 x 3 metrin kokoisena turvevallina, jonka keskellä on 1,5 metriä syvä kuoppa. Seinät kulkevat väli-ilman suuntiin ja pohjoisnurkassa on uunin raunio. Rakennelma päällä kasvaa runsaasti nuoria mäntyjä, jotka pitää poistaa. Sauna on ilmeisesti tehty maakuoppaan.

Kohteen rajaus

Kohde rajautuu aluemaisesti rakennelmista mitattujen gps pisteiden ylle.

Tulkinta

Niittylato ja niittysauna. 20 metrin etäisyydellä on Riikojänkä 2 kohde, joka on hyvin vanhan rakennuksen pohja. Liittyvätkö näiden kohteiden rakenteet yhteen, on vaikea sanoa.

Lisätietoja

Toimenpiteet

Tarkastukset

Tila: 3 Toteutettu Laji: 6 Suojeluarvojen tarkastus Tarkastusvuosi: 2012
Tarkastuspvm: 13.6.2012 Tarkastaja: T. Karjalainen

Kuvaus:

**Viranomais-
rekisterinro:**

Kunto: 2 Keskinertainen

Arvotus: 8 Muu suojeluarvo

Olotila: 2 Ei käytössä

**Kohteen
suojaus:** 9 Muu suojeluarvo

Selitys:

Selitys:

**Ympäristön
suojaus:**

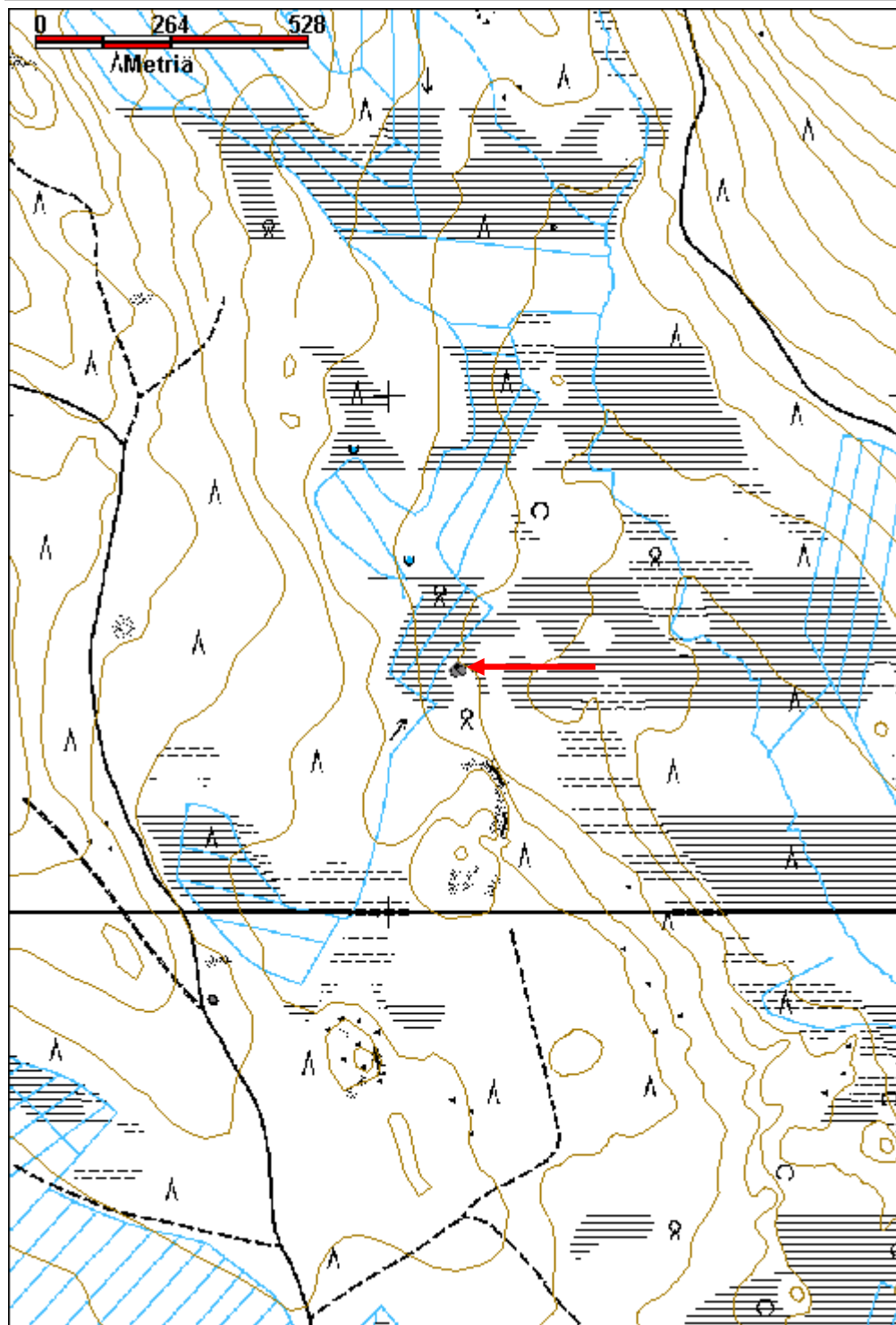
0 Ei määritelty

Selitys:



Niitty-ladon katto on tehty kirveellä veistetyistä laudoista, jotka ovat romahtaneet rakennelman päälle.

Kohdetyyppi:	9 Valmistuspaikat/työpaikat	Copyright:	© Metsähallitus 2008 © Maanmittauslaitos 1/MML/08
Koordinaatit:	X 7440471, Y 3409131, Z 159	Mittakaava:	1:10000



Hirsipalo niittylato

MH-tunnus: 152002

Kohdetyyppi:	9 Valmistuspaikat/työpaikat	Haltija:	181 Metsätalous Länsi-Lappi
Ajoitus:	7116 Uusi aika	Ylläpitäjä:	181 Metsätalous Länsi-Lappi
Rakentamisvuosi:		Kunta:	698 Rovaniemi
Lukumäärä:	1		

Koordinaattiselitys:		Geometria tuotettu:	4 Gps-mittaus, korjaamaton
Koordinaatit:	X 7435319, Y 3415486, Z 132	Löydöt:	

Taustatiedot

Löytyi inventoinnissa.

Ympäristön kuvaus

Kohde sijaitsee hirsipalon avosuolla, jossa kasvaa saraa.

Kohteen kuvaus

Paikalla on niittylato, jonka koko on 4,5 x 3,5 metriä. Pitkät sivut kulkevat idästä länteen. Ovi sijaitsee länsiseinän keskellä ja kurkihirsu kulkee rakennuksen pituussuuntaan. Hirret on nurkissa molemmin puolin halkaistu ja katkottu sahalla ja kirveellä. Osa hirsistä on halkaistu. Seinissä on nimikirjaimia ja vuosilukuja, joista erotettiin luvut: 1947 ja 1976. Lattia on tehty hirsistä. Rakennelmassa on 13 hirsikertaa ja katto on jo romahtanut. Katto on tehty kirveellä halotuista laudoista. Oven pielissä ulkoiset riu'ut, jotka ovat sijainneet reikäpuussa ja pitäneet rakennelman koossa

Kohteen rajaus

Kohde rajautuu pistemäisesti ladon keskeltä mitattuun gps pisteeseen.

Tulkinta

Niittylato

Lisätietoja**Toimenpiteet****Tarkastukset**

Tila: 3 Toteutettu Laji: 6 Suojeluarvojen tarkastus Tarkastusvuosi: 2012
Tarkastuspvm: 28.6.2012 Tarkastaja: T. Karjalainen
Kuvaus:

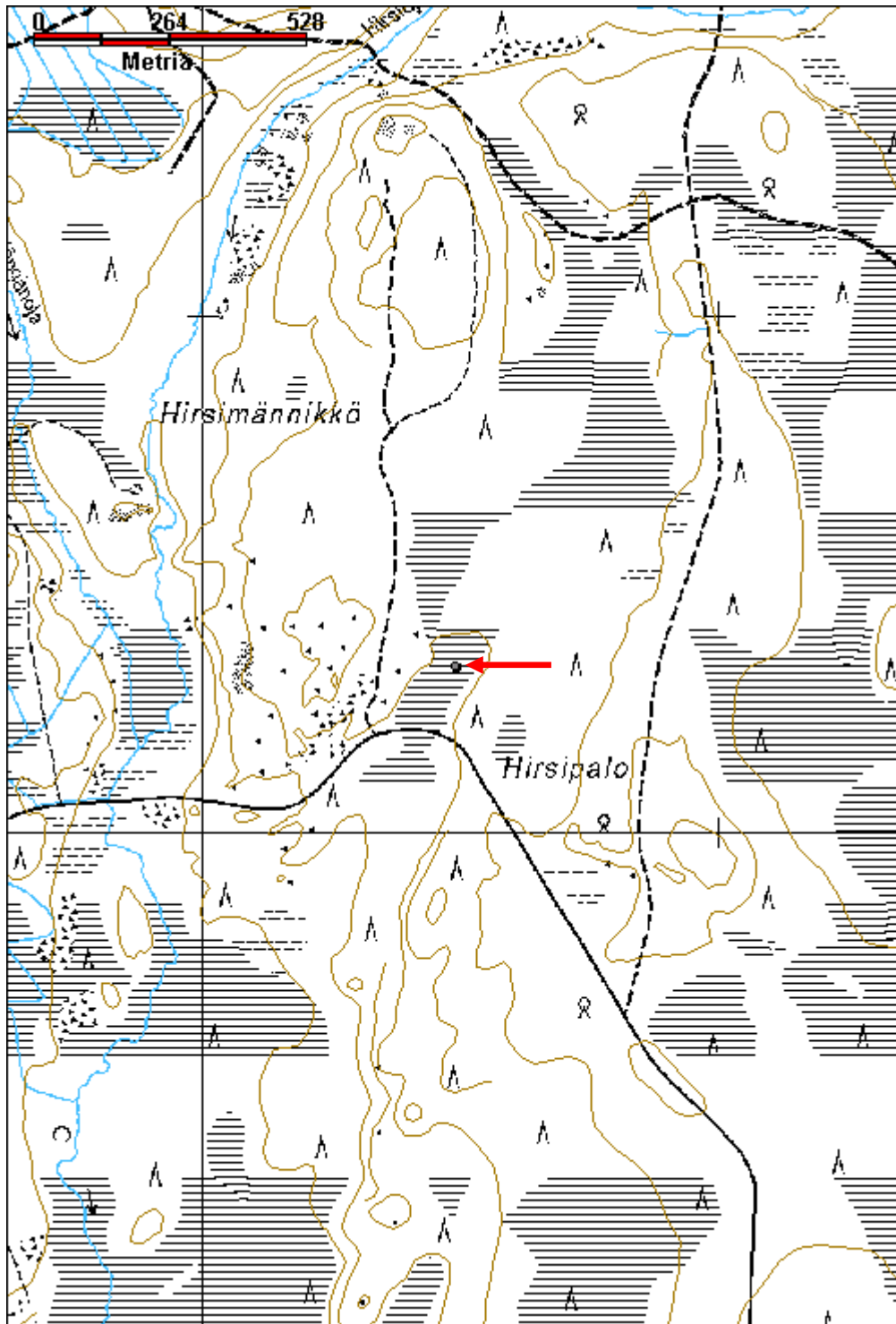
Viranomaisrekisterinro:		Kunto:	1 Hyvä
		Olotila:	2 Ei käytössä
Arvotus:	8 Muu suojeluarvo	Kohteen	9 Muu suojeluarvo

Selitys:	suojelu: Selitys:
Ympäristön suojelu:	0 Ei määritelty
Selitys:	



Ladon ympärillä kasvaa saraheinää, jota on korjattu latoon.

Kohdetyyppi:	9 Valmistuspaikat/työpaikat	Copyright:	© Metsähallitus 2008 © Maanmittauslaitos 1/MML/08
Koordinaatit:	X 7435319, Y 3415486, Z 132	Mittakaava:	1:10000



Hirsivuoma niittylato	MH-tunnus: 152003
------------------------------	--------------------------

Kohdetyyppi:	9 Valmistuspaikat/työpaikat	Haltija:	181 Metsätalous Länsi-Lappi
Ajoitus:	7116 Uusi aika	Ylläpitäjä:	181 Metsätalous Länsi-Lappi
Rakentamisvuosi:		Kunta:	698 Rovaniemi
Lukumäärä:	1		

Koordinaattiselitys:	Geometria tuotettu:
Koordinaatit: X 7435159, Y 3415399, Z 132	4 Gps-mittaus, korjaamaton
	Löydöt:

Taustatiedot

Löytyi inventoinnissa.

Ympäristön kuvaus

Rakennelma sijaitsee suon reunassa maakummulla, jossa kasvaa kuiva kangasmetsä mäntyineen.

Kohteen kuvaus

Paikalla on 4 x 3,5 metrin kokoinen lato, jonka alapuoli on tehty salvatuista ohuista hongista. Rakennuksen ovi sijaitsee itäseinän keskellä. Oven pielissä ei ole karapuun hahloja. Rakennelmasta on 16 hirsikertaa jäljellä. Rakennelma on harva ja jotkut hirret ovat vain 5 cm halkaisijaltaan. Ladossa on itä-länsi -suuntaisesti kolme kurkihirttä ja kirveellä halotuista laudoista romahtanut katto. Ladon hirret ovat sahalla ja kirveellä katkottu. Rakennelman kehikon sisällä kasvaa pieniä koivuja.

Kohteen rajaus

Kohde rajautuu pistemäisesti ladon keskeltä mitattuun gps pisteeseen.

Tulkinta

Niittylato

Lisätietoja**Toimenpiteet****Tarkastukset**

Tila: 3 Toteutettu Laji: 6 Suojeluarvojen tarkastus Tarkastusvuosi: 2012
 Tarkastuspvm: 28.6.2012 Tarkastaja: T. Karjalainen
 Kuvaus:

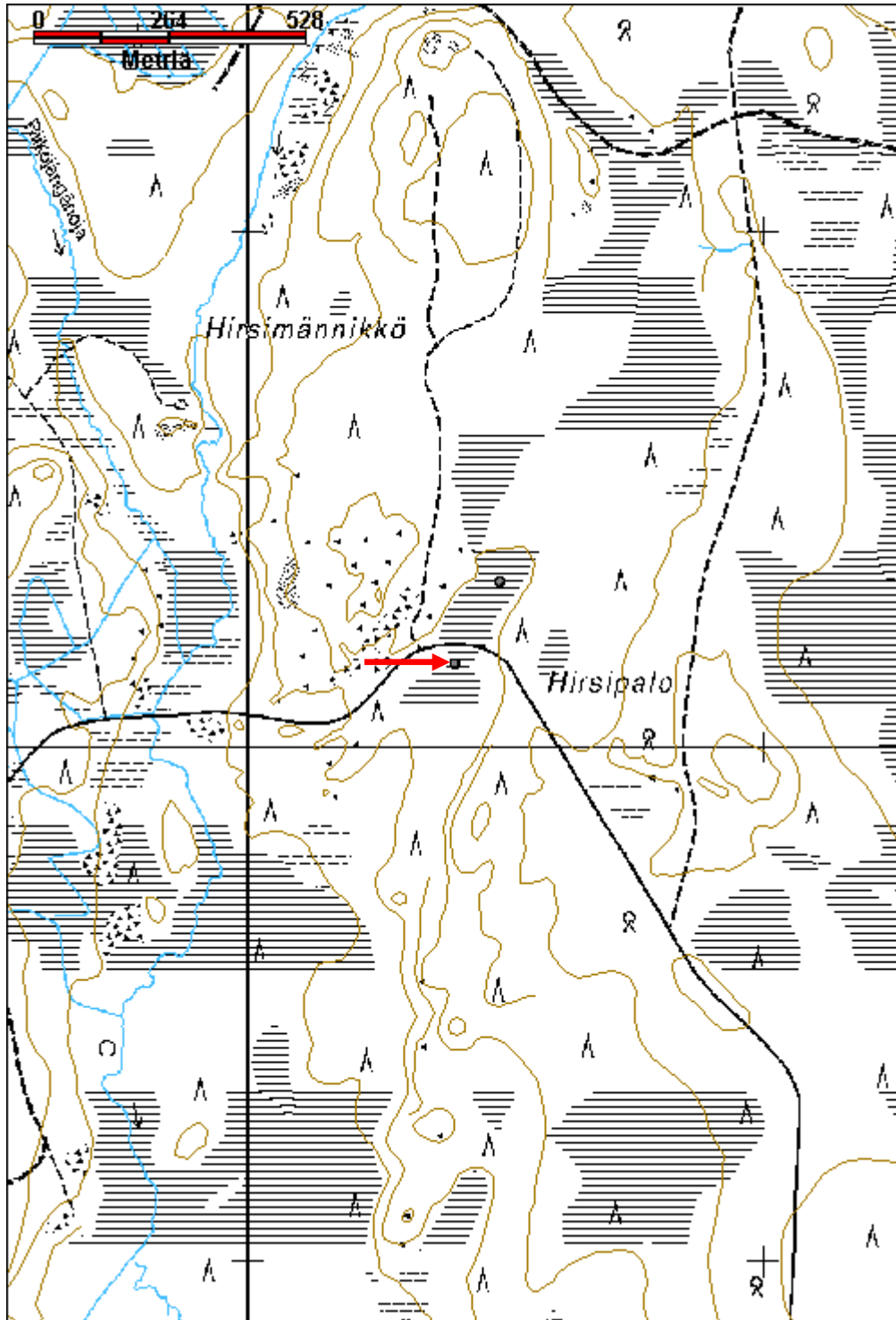
Viranomaisrekisterinro:	Kunto: 2 Keskinertainen
	Olotila: 2 Ei käytössä
Arvotus: 8 Muu suojeluarvo	Kohteen suojelu: 9 Muu suojeluarvo

Selitys:	Selitys:
Ympäristön suojelu:	0 Ei määritelty
Selitys:	



Ladossa on harva hirsiseinä ja katto on tehty kirveellä veistetyistä laudoista.

Kohdetyyppi:	9 Valmistuspaikat/työpaikat	Copyright:	© Metsähallitus 2008 © Maanmittauslaitos 1/MML/08
Koordinaatit:	X 7435159, Y 3415399, Z 132	Mittakaava:	1:10000



Poojärvenkangas niittylato	MH-tunnus: 152542
-----------------------------------	--------------------------

Kohdetyyppi:	9 Valmistuspaikat/työpaikat	Haltija:	181 Metsätalous Länsi-Lappi
Ajoitus:	7116 Uusi aika	Ylläpitäjä:	181 Metsätalous Länsi-Lappi
Rakentamivuosi:		Kunta:	698 Rovaniemi
Lukumäärä:	1		

Koordinaattiselitys:	Geometria tuotettu:
Koordinaatit:	4 Gps-mittaus, korjaamaton
X 7428194, Y 3477215, Z 192	Löydöt:

Taustatiedot

sutigis

Ympäristön kuvaus

Kohde sijaitsee rämeellä, jossa kasvaa mäntyä, koivua ja kuusta.

Kohteen kuvaus

Paikalla on niittylato, jonka koko on 5 x 3,5 metriä. Pitkät sivut kulkevat pohjoisesta etelään. Oviaukko on pohjoispään keskellä. Rakennelman seinät on tehty pyöröhirsistä, jotka on katkottu kirveellä ja sahalla. Nurkissa hirret on salvattu alapuolelta. Katto on tehty kirveellä halkaistuista puista. Parhaimmillaan on jäljellä kaksitoista seinän hirsikertaa. Sisällä kasvaa sammal.

Kohteen rajaus

Kohde rajautuu pistemäisesti rakennelman keskeltä mitattuun gps pisteeseen.

Tulkinta

Niittylato.

Lisätietoja**Toimenpiteet****Tarkastukset**

Tila: 3 Toteutettu Laji: 6 Suojeluarvojen tarkastus Tarkastusvuosi: 2012
 Tarkastuspvm: 20.8.2012 Tarkastaja: T. Karjalainen
 Kuvaus:

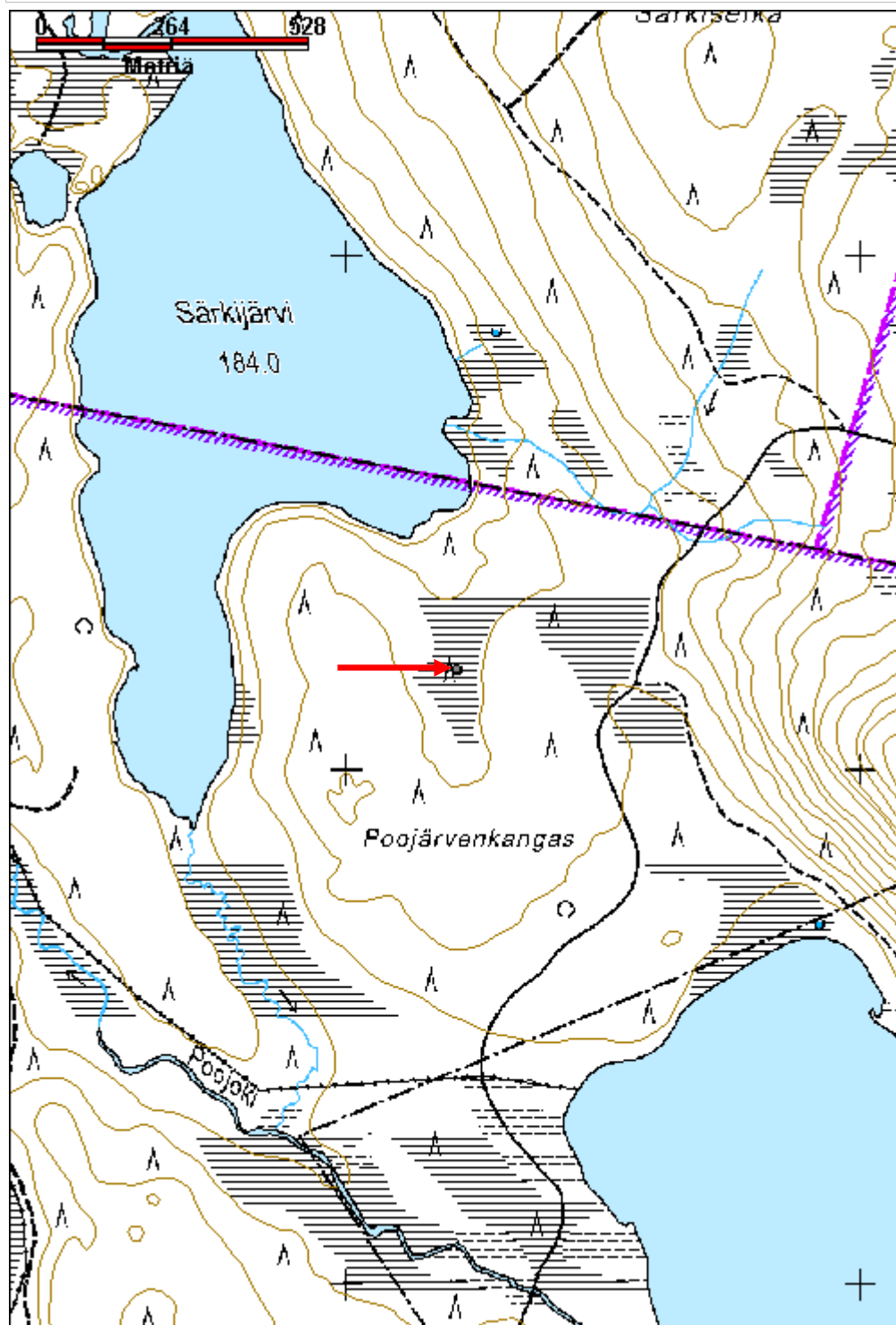
Viranomaisrekisterinro:**Kunto:** 2 Keskinertainen**Olotila:** 2 Ei käytössä**Arvotus:** 8 Muu suojeluarvo**Kohteen suojelu:** 9 Muu suojeluarvo**Selitys:****Selitys:**

Ympäristön suojelu:	0 Ei määritelty
Selitys:	



Ladon hirret on alapuolelta salvattu ja kirveellä ja sahalla katkottu.

Kohdetyyppi:	9 Valmistuspaikat/työpaikat	Copyright:	© Metsähallitus 2008 © Maanmittauslaitos 1/MML/08
Koordinaatit:	X 7428194, Y 3477215, Z 192	Mittakaava:	1:10000



Hirvasselkä niittylato

MH-tunnus: 152592

Kohdetyyppi:	9 Valmistuspaikat/työpaikat	Haltija:	181 Metsätalous Länsi-Lappi
Ajoitus:	7116 Uusi aika	Ylläpitäjä:	181 Metsätalous Länsi-Lappi
Rakentamivuosi:		Kunta:	698 Rovaniemi
Lukumäärä:	1		

Koordinaattiselitys:		Geometria tuotettu:	4 Gps-mittaus, korjaamaton
Koordinaatit:	X 7434327, Y 3458309, Z 224	Löydöt:	

Taustatiedot

sutigis

Ympäristön kuvaus

Kohde sijaitsee mäntyä kasvavan hiekkakankaan ja avosuon rajalla. Suo kulkee kohteen lounaispuolelta kaakosta luoteeseen.

Kohteen kuvaus

Paikalla on niittylato, jonka koko on 3 x 4 metriä. Pitkät sivut kulkevat pohjoisesta kankaalta etelään suolle. Lato on tehty kirveellä katkotuista pyöröpuista ja riu'uista, jotka ovat alapuolelta nurkissa salvattu. Ladosta on jäljellä 2 - 3 hirsikertaa.

Kohteen rajaus

Kohde rajautuu pistemäisesti ladon keskeltä mitattuun gps pisteeseen.

Tulkinta***Lisätietoja******Toimenpiteet******Tarkastukset***

Tila: 3 Toteutettu Laji: 6 Suojeluarvojen tarkastus Tarkastusvuosi: 2012
Tarkastuspvm: 22.8.2012 Tarkastaja: T. Karjalainen
Kuvaus:

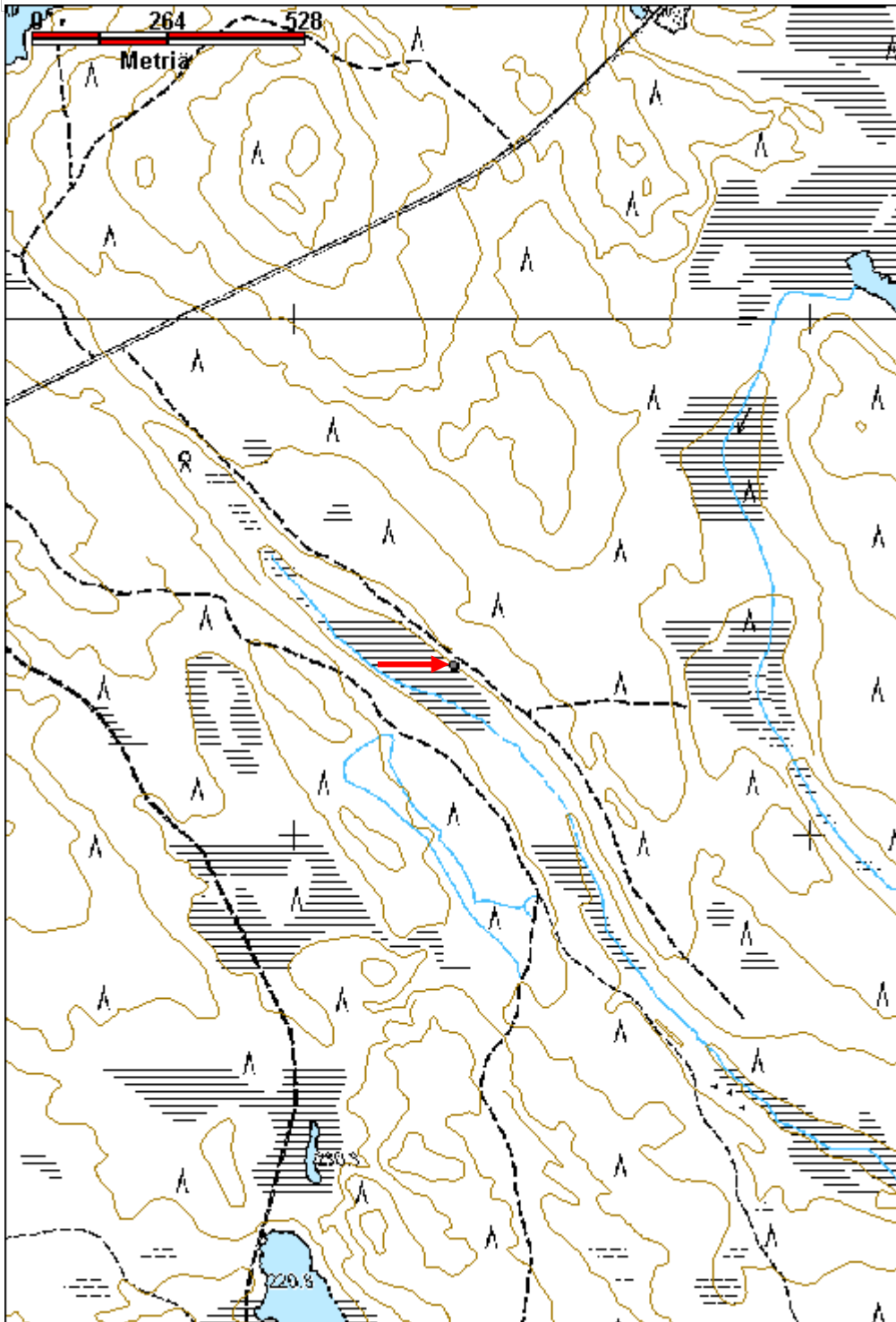
Viranomaisrekisterinro:		Kunto:	3 Huono
Arvotus:	8 Muu suojeluarvo	Olotila:	2 Ei käytössä
Selitys:		Kohteen suojelu:	9 Muu suojeluarvo
		Selitys:	

Ympäristön suojelu:	0 Ei määritelty
Selitys:	



Ladon hirret ovat ohuita ja niitä on vain pari hirsikertaa jäljellä. Luultavasti lato on purettu.

Kohdetyyppi:	9 Valmistuspaikat/työpaikat	Copyright:	© Metsähallitus 2008 © Maanmittauslaitos 1/MML/08
Koordinaatit:	X 7434327, Y 3458309, Z 224	Mittakaava:	1:10000



Rättimännikkö niittylato jäännös	MH-tunnus: 152627
---	--------------------------

Kohdetyyppi:	9 Valmistuspaikat/työpaikat	Haltija:	181 Metsätalous Länsi-Lappi
Ajoitus:	7116 Uusi aika	Ylläpitäjä:	181 Metsätalous Länsi-Lappi
Rakentamisvuosi:		Kunta:	698 Rovaniemi
Lukumäärä:	3		

Koordinaattiselitys:	Geometria tuotettu:
Koordinaatit:	4 Gps-mittaus, korjaamaton
X 7403853, Y 3464798, Z 154	Löydöt:

Taustatiedot

sutigis

Ympäristön kuvaus

Kohde sijaitsee lännestä laskevan vaaran rinteeseen juuressa ja rakennelma 1 on suolla. Paikalla kasvaa kuusimetsä moreenirinteeseen alaosaan ja suolla on kuusia ja saraheinää. Vaaran rinteessä kasvaa paksu humus ja suopursua ja mustikkaa.

Kohteen kuvaus

Paikalla on kolme rakennuksen jäännöstä.

Rakennelma 1 pisteessä 3464814 y 7403850, koko on 5 x 4 metriä. Pitkä sivu kulkee koillisesta lounaaseen. Parhaimmillaan rakennuksesta on 7 hirsikertaa jäljellä. Hirret on sahalla ja kirveellä katkottuja ja nurkista molemmin puolin salvattua. Katto on ollut lyhyiden seinien suuntainen ja se on tehty kirveellä katkotuista ja halkaistuista puista. Ovi on ilmeisesti ollut luoteisseinän keskellä. Rakennuksen sisällä kasvaa muutama koivu.

Rakennelma 2, pisteessä x 3464798 y 7403850, koko on 4 x 4 metriä. Sijaitsee rakennuksesta 1 noin 6 metriä ylärinteeseen. Pitkät sivut kulkevat koillisesta lounaaseen. Pohjoiskulmassa on suuri luonnonkiviraunio, jonka koko on 1,5 x 1 x 0,6 metriä. Seinät erottuvat turvevalleina ja lounaisseinän keskellä on ilmeisesti pätkä kurkihirttä. Kattopuut ovat ilmeisesti kulkeneet samaan suuntaan kuin rakennuksessa 1. Rakennuksen päällä kasvaa koivuja ja kuusia.

Rakennelma 3, pisteessä x 3464790 y 7403863, koko on 3 x 3 metriä. Rakennus sijaitsee samalla korkeudella rinteessä kuin rakennus 2 ja sijaitsee siitä 13 metriä luoteeseen. Pitkä sivu kulkee koillisesta lounaaseen. Pohjoisnurkassa on uunin raunio, jonka koko on 2 x 2 x 1 metriä. Seinät erottuvat enää turvevalleina. Muutama laho hirsi on myös uunin ympärillä. Rakennuksen päällä kasvaa koivuja ja kuusia.

Kohteen rajaus

Kohde rajautuu aluemaisesti rakennelmista mitattujen gps pisteiden ylle.

Tulkinta

Niittylato, mahdollisesti niittysauna ja jonkinlaisen kämpän tai kellarin jäännös.

Lisätietoja**Toimenpiteet****Tarkastukset**

Tila: 3 Toteutettu Laji: 6 Suojeluarvojen tarkastus Tarkastusvuosi: 2012
 Tarkastuspvm: 23.8.2012 Tarkastaja: T. Karjalainen
 Kuvaus:

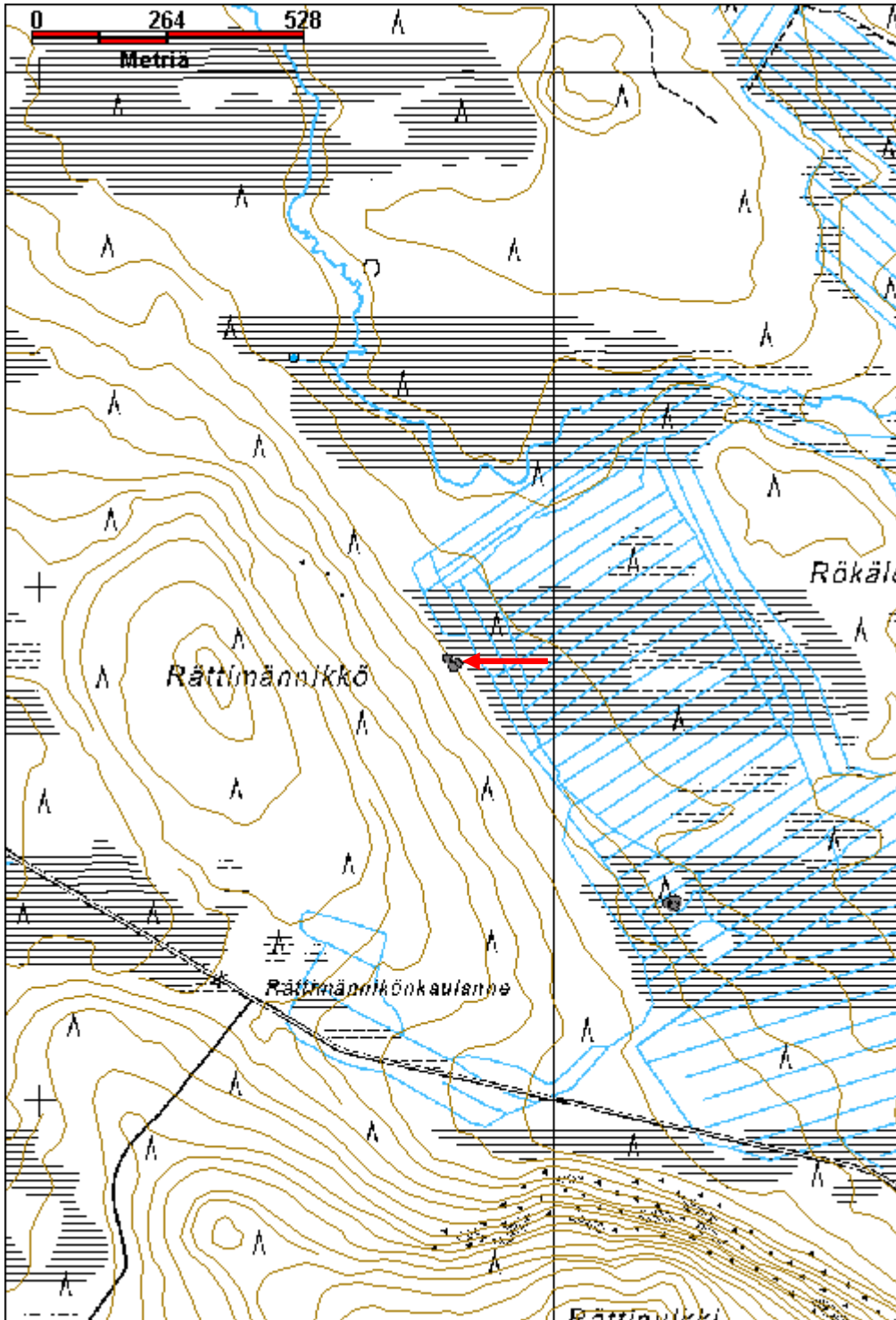
**Viranomais-
rekisterinro:****Kunto:** 2 Keskinertainen**Arvotus:** 8 Muu suojeluarvo**Olotila:** 2 Ei käytössä**Kohteen
suojelu:** 9 Muu suojeluarvo**Selitys:****Selitys:****Ympäristön
suojelu:**

0 Ei määritelty

Selitys:

Ladon kattokellekset ovat jääneet pystyyn seinää vasten.

Kohdetyyppi:	9 Valmistuspaikat/työpaikat	Copyright:	© Metsähallitus 2008 © Maanmittauslaitos 1/MML/08
Koordinaatit:	X 7403853, Y 3464798, Z 154	Mittakaava:	1:10000



Paloperunkaselkä 1 niittylato	MH-tunnus: 152671
--------------------------------------	--------------------------

Kohdetyyppi:	9 Valmistuspaikat/työpaikat	Haltija:	181 Metsätalous Länsi-Lappi
Ajoitus:	7116 Uusi aika	Ylläpitäjä:	181 Metsätalous Länsi-Lappi
Rakentamivuosi:		Kunta:	698 Rovaniemi
Lukumäärä:	1		

Koordinaattiselitys:	Geometria tuotettu:
Koordinaatit:	Löydöt:

X 7410675, Y 3446146, Z 204 4 Gps-mittaus, korjaamaton

Taustatiedot

uusi havainto

Ympäristön kuvaus

Kohde sijaitsee Paloperunkaselkä vaaran länsirinteen alaosassa suon reunassa. Maasto on mäntykangasta.

Kohteen kuvaus

Paikalla on niittyladon jäännös, jonka koko on 4 x 3 metriä. Pitkät sivut kulkevat koillisesta lounaaseen. Lounaisseinän, suon puoleisen sivun keskellä on oviaukko. Seinät on tehty halkaistuista pyöröpuista, jotka on katkottu kirveellä. Nurkissa puut ovat salvattu alapuolelta. Parhaimmillaan on säilynyt kahdeksan hirsikertaa. Kattolaudoitus kulkee kaakosta luoteeseen lyhyiden seinien suuntaisesti. Laudat on kirveellä veistetty.

Kohteen rajaus

Kohde rajautuu pistemäisesti ladon keskeltä mitattuun gps pisteeseen.

Tulkinta

Niittyladon jäännös.

Lisätietoja

Ladon läheisyydessä on pilkkapuu, joka voi liittyä samaan aikaan kuin latoa on käytetty.

Toimenpiteet**Tarkastukset**

Tila: 3 Toteutettu Laji: 6 Suojeluarvojen tarkastus Tarkastusvuosi: 2012
 Tarkastuspvm: 29.8.2012 Tarkastaja: T. Karjalainen
 Kuvaus:

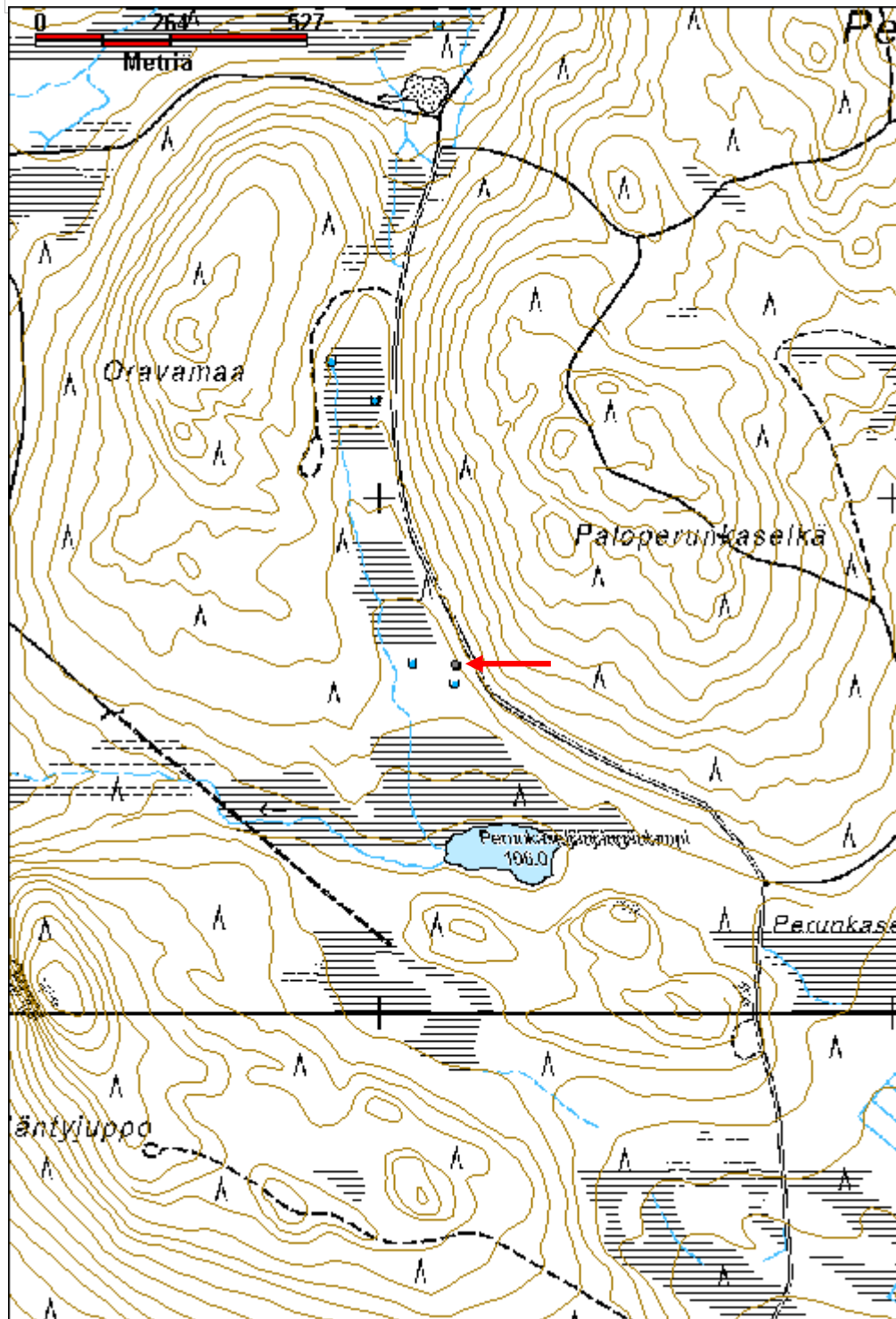
Viranomaisrekisterinro:**Kunto:** 3 Huono**Olotila:** 2 Ei käytössä**Arvotus:** 8 Muu suojeluarvo**Kohteen suojelu:** 9 Muu suojeluarvo

Selitys:	Selitys:
Ympäristön suojelu:	0 Ei määritelty
Selitys:	



Lato sijaitsee tyypillisesti suon reunassa, oviaukko suolle päin.

Kohdetyyppi:	9 Valmistuspaikat/työpaikat	Copyright:	© Metsähallitus 2008 © Maanmittauslaitos 1/MML/08
Koordinaatit:	X 7410675, Y 3446146, Z 204	Mittakaava:	1:9986



Kunettisuo 1 niittylato jäännös

MH-tunnus: 152857

Kohdetyyppi:	9 Valmistuspaikat/työpaikat	Haltija:	181 Metsätalous Länsi-Lappi
Ajoitus:	7116 Uusi aika	Ylläpitäjä:	181 Metsätalous Länsi-Lappi
Rakentamisvuosi:		Kunta:	698 Rovaniemi
Lukumäärä:	1		

Koordinaattiselitys:		Geometria tuotettu:	4 Gps-mittaus, korjaamaton
Koordinaatit:	X 7436160, Y 3449547, Z 222	Löydöt:	

Taustatiedot

sutigis

Ympäristön kuvaus

Kohde sijaitsee vetisellä suolla, jossa kasvaa saraheinää.

Kohteen kuvaus

Paikalla on 3,5 x 4 metrin kokoinen niittylato. Pitkät sivut kulkevat pohjoisesta etelään. Ovi on seinän keskellä, avautuu suoaukealle. Rakennelmassa on 19 hirsikertaa jäljellä, eli melkein kaikki seinäosat ovat vielä pystyssä. Hirret on katkottu sahalla ja kirveellä. Nurkissa on molemmin puolin salvos. Katto on tehty kirveellä veistetyistä laudoista. Katon neljä kannatinhirttä ovat vielä seinien päällä, itse katto on romahtanut.

Kohteen rajaus

Kohde rajautuu pistemäisesti ladon keskeltä mitattuun gps pisteeseen.

Tulkinta

Niittylato.

Lisätietoja***Toimenpiteet******Tarkastukset***

Tila: 3 Toteutettu Laji: 6 Suojeluarvojen tarkastus Tarkastusvuosi: 2012
Tarkastuspvm: 10.9.2012 Tarkastaja: T. Karjalainen
Kuvaus:

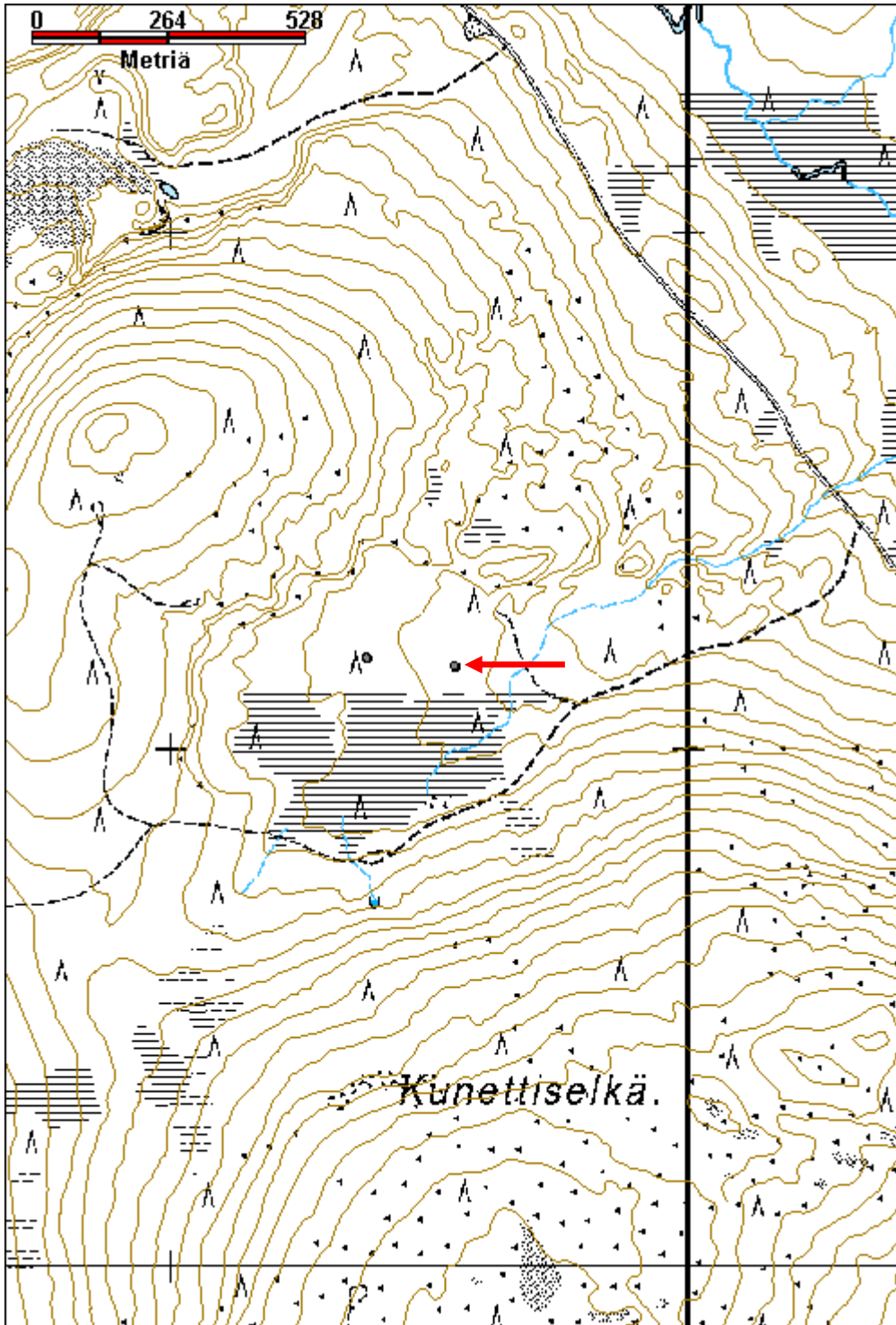
Viranomaisrekisterinro:		Kunto:	1 Hyvä
		Olotila:	2 Ei käytössä
Arvotus:	8 Muu suojeluarvo	Kohteen	9 Muu suojeluarvo

Selitys:	suojelu: Selitys:
Ympäristön suojelu:	0 Ei määritelty
Selitys:	



Osa ladon hirsistä on hyvin säilynyt.

Kohdetyyppi:	9 Valmistuspaikat/työpaikat	Copyright:	© Metsähallitus 2008 © Maanmittauslaitos 1/MML/08
Koordinaatit:	X 7436160, Y 3449547, Z 222	Mittakaava:	1:10000



Kunettisuo 2 niittylato jäännös	MH-tunnus: 152858
--	--------------------------

Kohdetyyppi:	9 Valmistuspaikat/työpaikat	Haltija:	181 Metsätalous Länsi-Lappi
Ajoitus:	7116 Uusi aika	Ylläpitäjä:	181 Metsätalous Länsi-Lappi
Rakentamivuosi:		Kunta:	698 Rovaniemi
Lukumäärä:	1		

Koordinaattiselitys:	Geometria tuotettu:
Koordinaatit: X 7436176, Y 3449377, Z 226	4 Gps-mittaus, korjaamaton
	Löydöt:

Taustatiedot

sutigis

Ympäristön kuvaus

Kohde sijaitsee aapasuolla, jossa kasvaa saraheinää.

Kohteen kuvaus

Paikalla on 3,5 x 4 metrin kokoinen niittylato. Pitkät sivut kulkevat pohjoisesta etelään. Ovi on eteläisen seinän keskellä ja se avautuu suoaukealle. Rakennelmassa on 18 hirsikertaa jäljellä eli melkein kaikki seinäosat ovat vielä pystyssä. Hirret on katkottu sahalla ja kirveellä. Nurkissa on molemmin puolin salvos. Katto on tehty kirveellä veistetyistä laudoista. Katon neljä kannatinhirttä ovat vielä seinien päällä, itse katto on romahtanut. Lattia on halkaistusta laudoista ja kivillä tuettu tasaiseksi. Lato sijaitsee suon pohjoisreunassa pienen mäntykummun reunassa, avosuo on eteläseinän edustalla.

Kohteen rajaus

Kohde rajautuu pistemäisesti ladon keskeltä mitattuun gps pisteeseen.

Tulkinta

Niittylato.

Lisätietoja**Toimenpiteet****Tarkastukset**

Tila: 3 Toteutettu Laji: 6 Suojeluarvojen tarkastus Tarkastusvuosi: 2012
Tarkastuspvm: 10.9.2012 Tarkastaja: T. Karjalainen
Kuvaus:

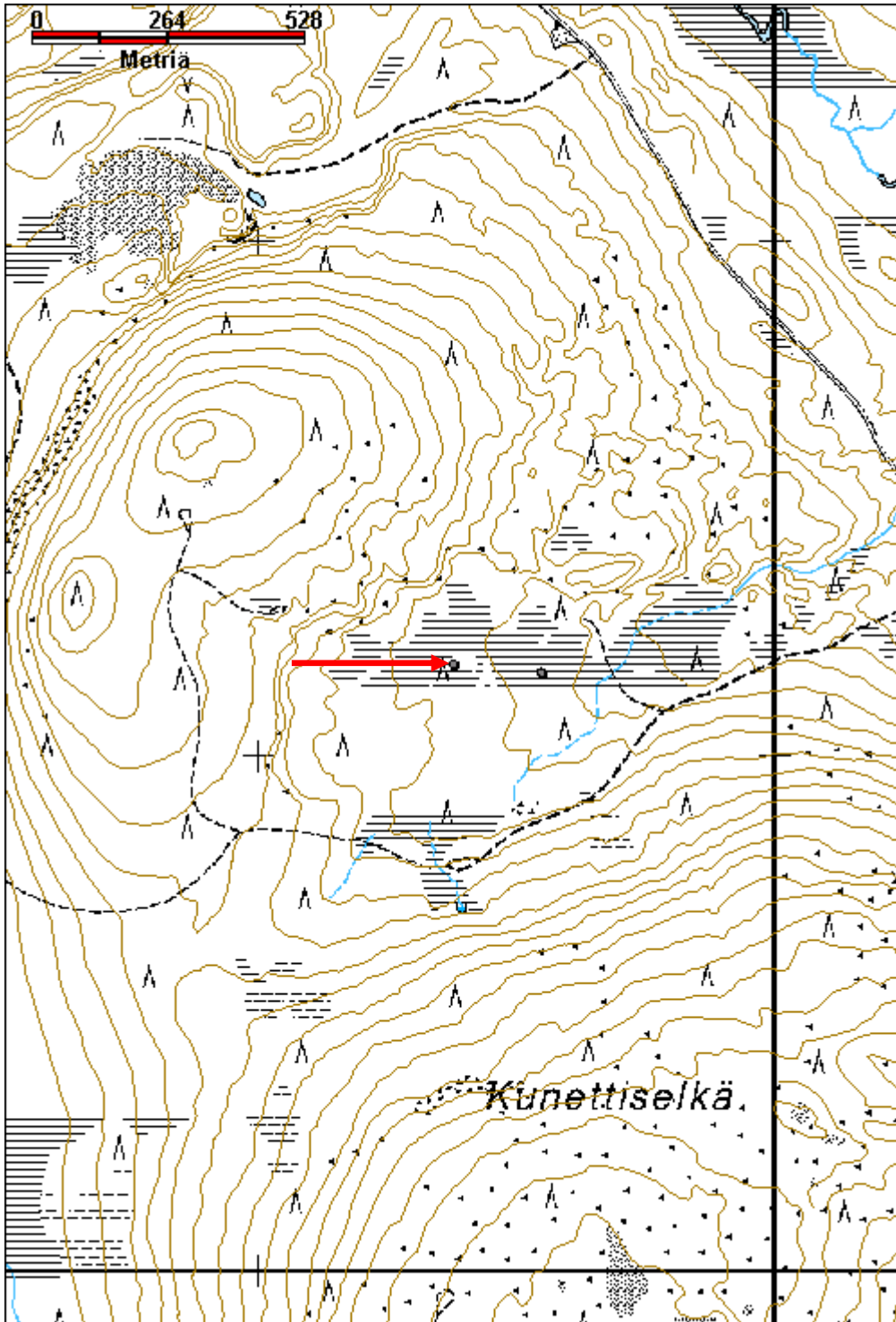
Viranomaisrekisterinro:**Kunto:** 1 Hyvä**Olotila:** 2 Ei käytössä

Arvotus:	8 Muu suojeluarvo	Kohteen suojelu:	9 Muu suojeluarvo
Selitys:		Selitys:	
Ympäristön suojelu:	0 Ei määritelty		
Selitys:			



Ladon hirret ovat hyvin säilyneet ja niiden nurkkasalvokset on tehty huolella.

Kohdetyyppi:	9 Valmistuspaikat/työpaikat	Copyright:	© Metsähallitus 2008 © Maanmittauslaitos 1/MML/08
Koordinaatit:	X 7436176, Y 3449377, Z 226	Mittakaava:	1:10000



Ruostejätkä 1 niittylato jäännös	MH-tunnus: 153138
---	--------------------------

Kohdetyyppi:	9 Valmistuspaikat/työpaikat	Haltija:	181 Metsätalous Länsi-Lappi
Ajoitus:	7116 Uusi aika	Ylläpitäjä:	181 Metsätalous Länsi-Lappi
Rakentamivuosi:		Kunta:	698 Rovaniemi
Lukumäärä:	1		

Koordinaattiselitys:	Geometria tuotettu:
Koordinaatit:	4 Gps-mittaus, korjaamaton
X 7421545, Y 3447823, Z 178	Löydöt:

Taustatiedot

Löytyi inventoinnissa

Ympäristön kuvaus

Vetinen aapasuo, jossa kasvaa saraheinää.

Kohteen kuvaus

Paikalla on niittylato, jonka koko on 3 x 4 metriä. Pitkät sivut kulkevat kaakosta luoteeseen. Ovi on ollut itäsivun keskellä. Rakennuksesta on 9 hirsikertaa jäljellä. Hirret ovat 10 - 15 cm paksuja riukuja, jotka ovat salvattu alapuolelta. Hirret on kirveellä katkottu ja ladon pitkittäissuunnassa kulkee kirveellä veistettyjä kattolautoja rakennelman pohjalla.

Kohteen rajaus

Kohde rajautuu pistemäisesti ladon keskeltä mitattuun gps pisteeseen.

Tulkinta

Niittylato

Lisätietoja**Toimenpiteet****Tarkastukset**

Tila: 3 Toteutettu Laji: 6 Suojeluarvojen tarkastus Tarkastusvuosi: 2012
 Tarkastuspvm: 20.9.2012 Tarkastaja: T. Karjalainen
 Kuvaus:

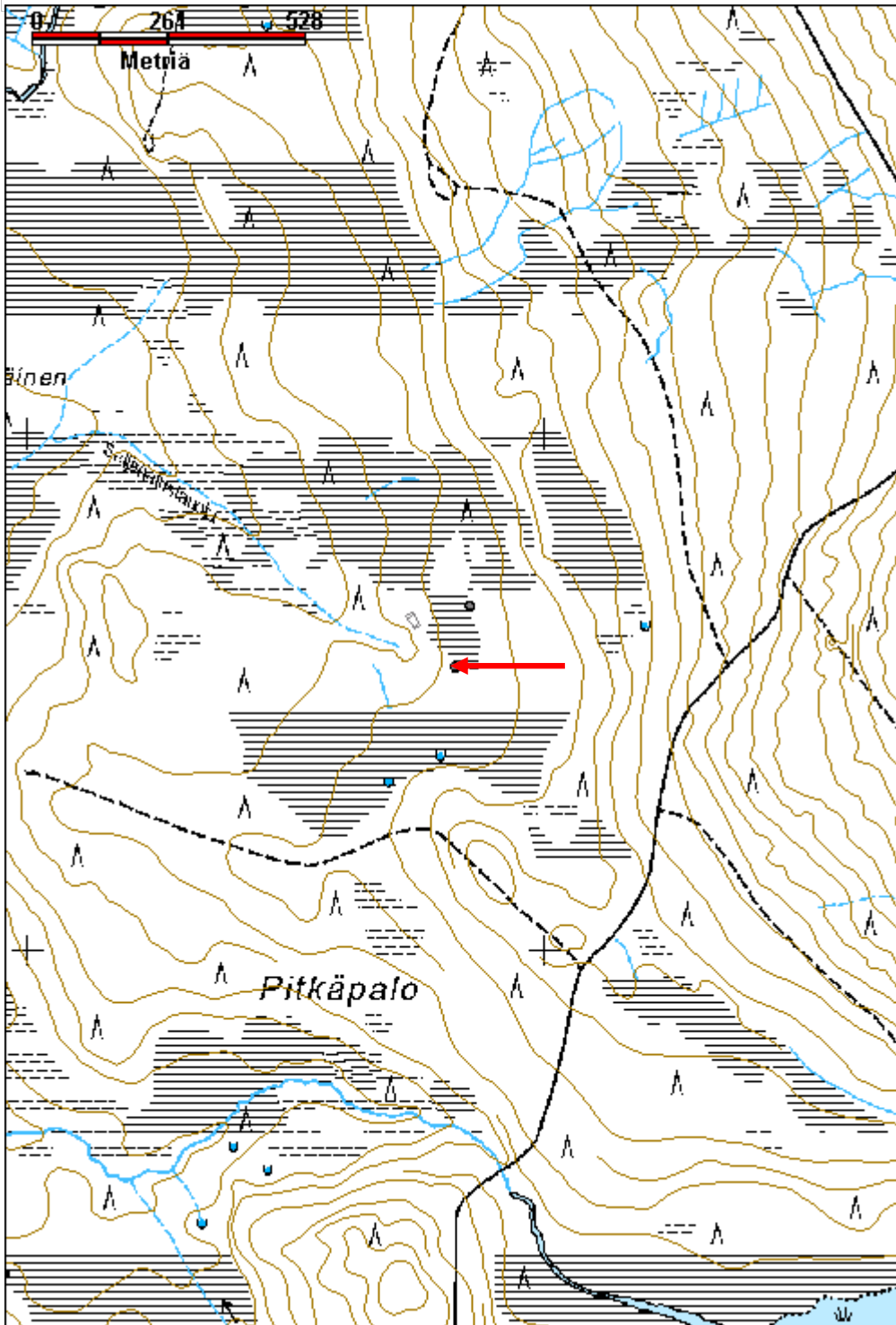
Viranomaisrekisterinro:	Kunto: 2 Keskinertainen
	Olotila: 2 Ei käytössä
Arvotus: 8 Muu suojeluarvo	Kohteen suojelu: 9 Muu suojeluarvo
Selitys:	Selitys:

Ympäristön suojelu:	0 Ei määritelty
Selitys:	



Lato on suurimmaksi osaksi lahonnut ja painunut alaosaltaan suohon.

Kohdetyyppi:	9 Valmistuspaikat/työpaikat	Copyright:	© Metsähallitus 2008 © Maanmittauslaitos 1/MML/08
Koordinaatit:	X 7421545, Y 3447823, Z 178	Mittakaava:	1:10000



Kaivosmaanlammit parkkauspukki	MH-tunnus: 152799
---------------------------------------	--------------------------

Kohdetyyppi:	9 Valmistuspaikat/työpaikat	Haltija:	181 Metsätalous Länsi-Lappi
Ajoitus:	7116 Uusi aika	Ylläpitäjä:	181 Metsätalous Länsi-Lappi
Rakentamisvuosi:		Kunta:	698 Rovaniemi
Lukumäärä:	1		

Koordinaattiselitys:	Geometria tuotettu: 4 Gps-mittaus, korjaamaton
Koordinaatit: X 7445704, Y 3451433, Z 214	Löydöt:

Taustatiedot

uusi havainto

Ympäristön kuvaus

Kivinen mäntykangas, kohteesta kaakkoon sijaitsevat Kaivosmaanlammit ja lännessä on hiekkatie 30 metrin päässä kohteesta.

Kohteen kuvaus

Paikalla on parkkauspukki, jonka selkä on 1,5 ja jalat 1 metrin pituiset. Jalat on kiinnitetty lovella, joka ei ahdistu selkää jalkoja vasten ja jalat on lisäksi naulattu selkään. Selässä ei ole hahloa vaan päältä ristiin menevät jalat ovat pitäneet parkattavan puun paikoillaan. Rakenteet ovat lahot, eivätkä ne enää kestä kauan maastossa. Mauri Pokan mukaan pukkeja on kahta mallia: maalaisliittolainen ja sosiaalidemokraattinen.

Kohteen rajaus

Kohde rajautuu pistemäisesti pukin päältä mitattuun gps pisteeseen.

Tulkinta**Lisätietoja****Toimenpiteet****Tarkastukset**

Tila: 3 Toteutettu Laji: 6 Suojeluarvojen tarkastus Tarkastusvuosi: 2012
 Tarkastuspvm: 6.9.2012 Tarkastaja: T. Karjalainen
 Kuvaus:

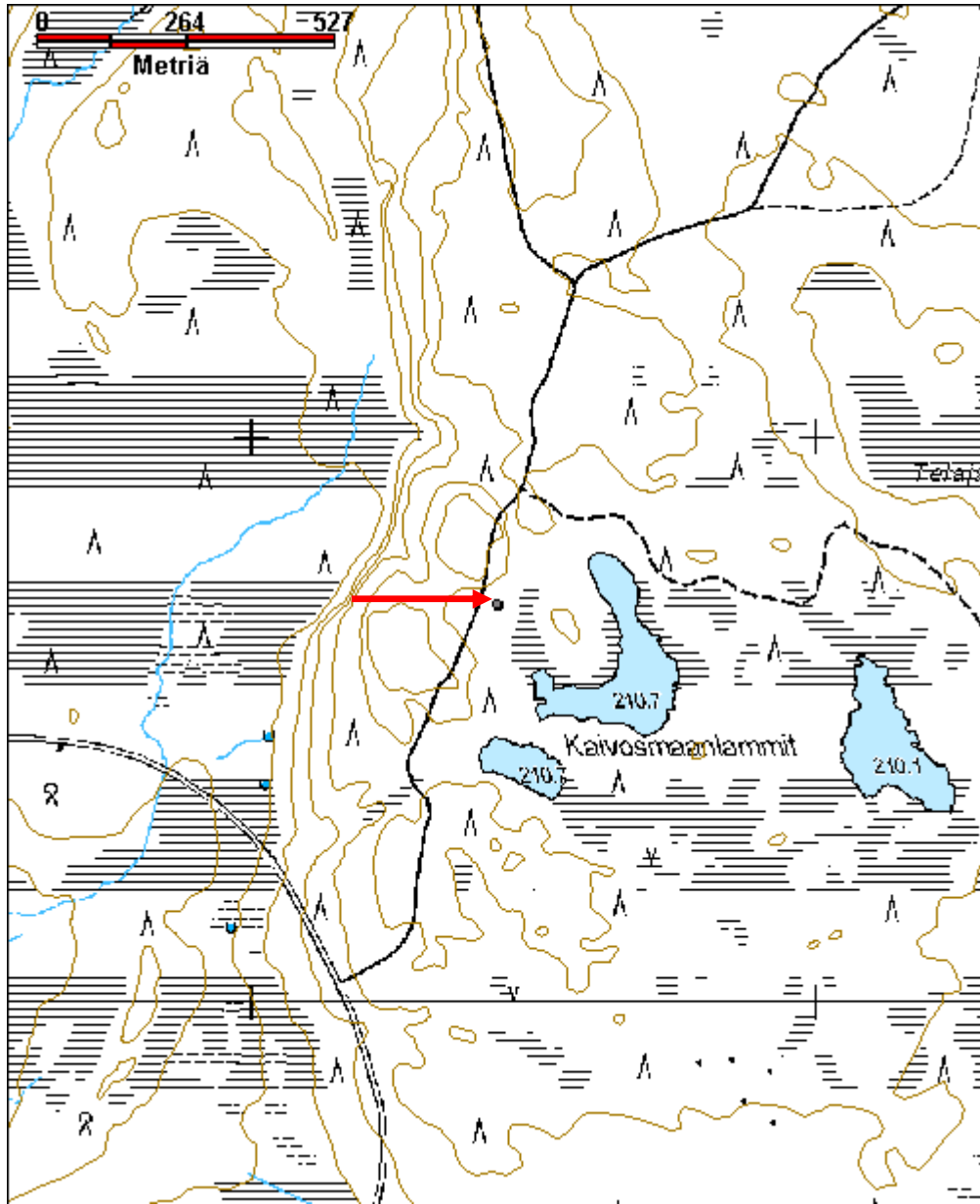
Viranomaisrekisterinro:	Kunto: 2 Keskinertainen
	Olotila: 2 Ei käytössä
Arvotus: 8 Muu suojeluarvo	Kohteen 9 Muu suojeluarvo

Selitys:	suojelu: Selitys:
Ympäristön suojelu:	0 Ei määritelty
Selitys:	



Parkkauspukissa on poikkeuksellisesti jalkoja yhdistävä välipuu.

Kohdetyyppi:	9 Valmistuspaikat/työpaikat	Copyright:	© Metsähallitus 2008 © Maanmittauslaitos 1/MML/08
Koordinaatit:	X 7445704, Y 3451433, Z 214	Mittakaava:	1:10000



Kaivosmaa 2 parkkauspuikki

MH-tunnus: 152814

Kohdetyyppi:	9 Valmistuspaikat/työpaikat	Haltija:	181 Metsätalous Länsi-Lappi
Ajoitus:	7116 Uusi aika	Ylläpitäjä:	181 Metsätalous Länsi-Lappi
Rakentamisvuosi:		Kunta:	698 Rovaniemi
Lukumäärä:	1		

Koordinaattiselitys:		Geometria tuotettu:	4 Gps-mittaus, korjaamaton
Koordinaatit:	X 7446398, Y 3451492, Z 216	Löydöt:	

Taustatiedot

uusi havainto

Ympäristön kuvaus

Kohde sijaitsee hiekkakankaalla, jossa kasvaa mäntymetsä. Pukki sijaitsee 10 metrin etäisyydellä hiekkatiestä, joka kulkee kohteen länsipuolelta.

Kohteen kuvaus

Paikalla on parkkauspuikki, jonka selkä on ja jalat 1,3 metriä pitkät. Jalkojen salvos on taidokas ahdistussalvos, joka on myös naulattu, jalkojen yläpää on teroitettu. Selän alapäässä on parkkauspuun topparihahlo. Jalkojen alapäässä on niitä yhdistävä poikkipuun, joka on naulattu. Selän yläpää on kirveellä katkaistu.

Kohteen rajaus

Kohde rajautuu pistemäisesti pukin selästä mitattuun gps pisteeseen.

Tulkinta***Lisätietoja******Toimenpiteet******Tarkastukset***

Tila: 3 Toteutettu Laji: 6 Suojeluarvojen tarkastus Tarkastusvuosi: 2012
Tarkastuspvm: 6.9.2012 Tarkastaja: T. Karjalainen
Kuvaus:

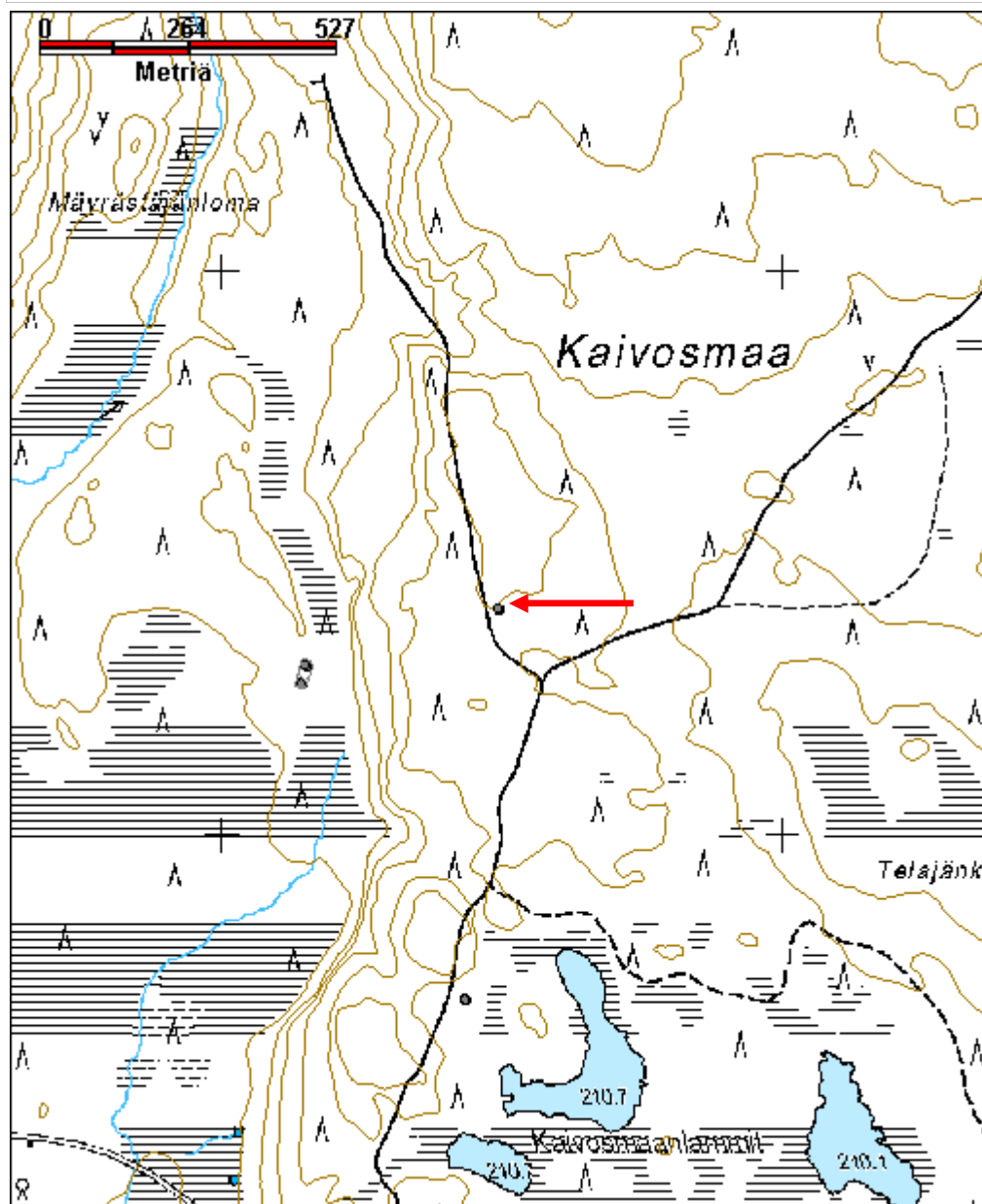
Viranomaisrekisterinro:		Kunto:	1 Hyvä
Arvotus:	8 Muu suojeluarvo	Olotila:	2 Ei käytössä
		Kohteen suojelu:	9 Muu suojeluarvo

Selitys:	Selitys:
Ympäristön suojelu:	0 Ei määritelty
Selitys:	



Pukin selkään on nostettu puiden mittauksessa käytetty mittakeppi.

Kohdetyyppi:	9 Valmistuspaikat/työpaikat	Copyright:	© Metsähallitus 2008 © Maanmittauslaitos 1/MML/08
Koordinaatit:	X 7446398, Y 3451492, Z 216	Mittakaava:	1:10000



Matolammit 3 pilkkapuu	MH-tunnus: 153137
-------------------------------	--------------------------

Kohdetyyppi:	9 Valmistuspaikat/työpaikat	Haltija:	181 Metsätalous Länsi-Lappi
Ajoitus:	7116 Uusi aika	Ylläpitäjä:	181 Metsätalous Länsi-Lappi
Rakentamisvuosi:		Kunta:	698 Rovaniemi
Lukumäärä:	1		

Koordinaattiselitys:	Geometria tuotettu:
Koordinaatit:	Löydöt:

X 7399007, Y 3454148, Z 211 4 Gps-mittaus, korjaamaton

Taustatiedot

uusi havainto

Ympäristön kuvaus

Kohde sijaitsee äestetyin hakkuuaukean reunassa. Maaperä on kivinen vaaran rinne, jossa kasvaa harvakseltaan mäntyjä.

Kohteen kuvaus

Paikalla on kanto, joka on kaadettaessa revennyt ja pystyyn jääneessä kannon osassa on kaksi kruunuleimaa 1,7 metrin korkeudella. Leimat ovat kannon eteläpuolella.

Kohteen rajaus

Kohde rajautuu pistemäisesti kannon juurelta mitattuun gps pisteeseen.

Tulkinta

Leimapuu, jossa on kaksi allekkaista kruunun muotoista leimaa.

Lisätietoja***Toimenpiteet******Tarkastukset***

Tila: 3 Toteutettu Laji: 6 Suojeluarvojen tarkastus Tarkastusvuosi: 2012
 Tarkastuspvm: 19.9.2012 Tarkastaja: T. Karjalainen
 Kuvaus:

Viranomaisrekisterinro:	Kunto:
Arvotus:	Olutila:
Selitys:	Kohteen suojelu:
	Selitys:

1 Hyvä 2 Ei käytössä 9 Muu suojeluarvo

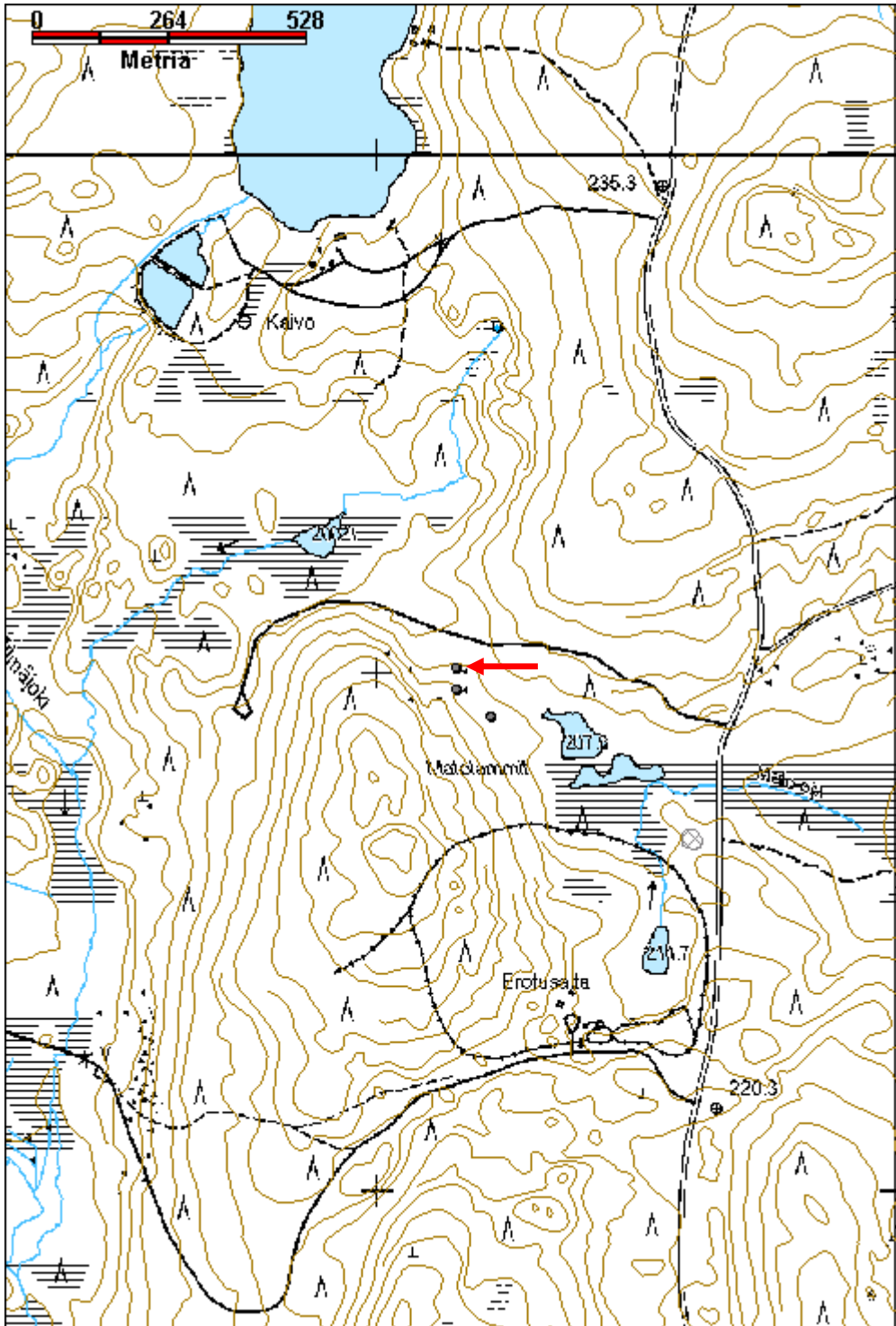
8 Muu suojeluarvo

Ympäristön suojelu:	0 Ei määritelty
Selitys:	



Pilkassa on kruunuleima.

Kohdetyyppi:	9 Valmistuspaikat/työpaikat	Copyright:	© Metsähallitus 2008 © Maanmittauslaitos 1/MML/08
Koordinaatit:	X 7399007, Y 3454148, Z 211	Mittakaava:	1:10000



Luusuankangas 1 pilkkapuu	MH-tunnus: 150873
----------------------------------	--------------------------

Kohdetyyppi:	11 Taide/muistomerkit	Haltija:	181 Metsätalous Länsi-Lappi
Ajoitus:	7116 Uusi aika	Ylläpitäjä:	181 Metsätalous Länsi-Lappi
Rakentamisvuosi:		Kunta:	698 Rovaniemi
Lukumäärä:	1		

Koordinaattiselitys:	Geometria tuotettu:
Koordinaatit:	4 Gps-mittaus, korjaamaton
X 7418410, Y 3422935, Z 115	Löydöt:

Taustatiedot

Löytyi inventoinnissa.

Ympäristön kuvaus

Kohde sijaitsee Marrasjärven eteläpäässä moreenikankaalla, jossa kasvaa mäntymetsä. Puu sijaitsee 10 metrin etäisyydellä rannasta.

Kohteen kuvaus

Merkkipetäjä, jossa on ympäri petäjää useita pieniä pilkkoja. Pilkoissa on mm. kirjaimet S ja M. Pilkoissa on kirveen iskuja. Itäkyljellä on vuosiluku 1991 tai 1891. Sen alla on luku 27. Numerot ovat kylettyneet ja näyttävät vanhemmilta kuin 1990 luvulla tehdyiltä. Puu on halkaisijaltaan n 70 cm ja iältään ainakin 300 vuotta.

Kohteen rajaus

Kohde rajautuu pistemäisesti pilkkapuun sijaintipaikalle.

Tulkinta

Venevalkaman läheisyydessä puuhun on huvikseen tehty pilkkoja..

Lisätietoja***Toimenpiteet******Tarkastukset***

Tila: 3 Toteutettu Laji: 6 Suojeluarvojen tarkastus Tarkastusvuosi: 2012
 Tarkastuspvm: 23.5.2012 Tarkastaja: T. Karjalainen
 Kuvaus:

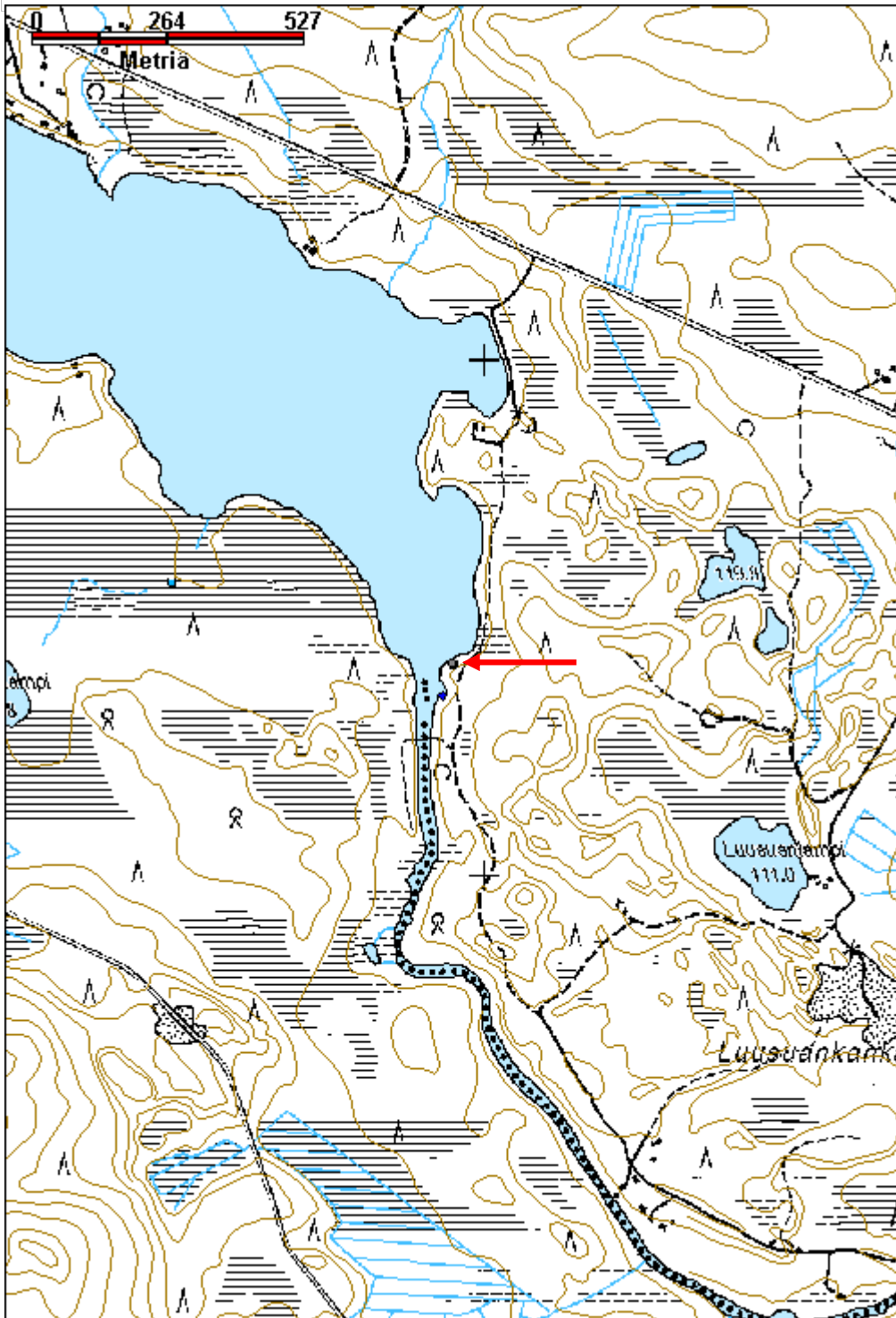
Viranomaisrekisterinro:	Kunto:	1 Hyvä
	Olotila:	2 Ei käytössä
Arvotus:	Kohteen suojelu:	9 Muu suojeluarvo
8 Muu suojeluarvo		

Selitys:	Selitys:
Ympäristön suojelu:	0 Ei määritelty
Selitys:	



Pilkan vuosiluvun numerot ovat kylettyneet puun sisään.

Kohdetyyppi:	11 Taide/muistomerkit	Copyright:	© Metsähallitus 2008 © Maanmittauslaitos 1/MML/08
Koordinaatit:	X 7418410, Y 3422935, Z 115	Mittakaava:	1:10000



Ruuhijärvi 3 pilkkapuu

MH-tunnus: 151207

Kohdetyyppi:	11 Taide/muistomerkit	Haltija:	181 Metsätalous Länsi-Lappi
Ajoitus:	7116 Uusi aika	Ylläpitäjä:	181 Metsätalous Länsi-Lappi
Rakentamisvuosi:		Kunta:	698 Rovaniemi
Lukumäärä:	1		

Koordinaattiselitys:		Geometria tuotettu:	4 Gps-mittaus, korjaamaton
Koordinaatit:	X 7416114, Y 3416915, Z 200	Löydöt:	

Taustatiedot

Ilmoitus ja merkki sutigisista.

Ympäristön kuvaus

Kohde sijaitsee Ruuhijärven itäpuolen rannasta pohjoiseen mäntykankaalla suin reunassa. Paikalla on hiekkakumpu, jossa kasvaa vanhoja petäjiä.

Kohteen kuvaus

Vanha, ainakin satoja vuosia vanha petäjä, jossa on pohjoiskyljellä kaksi allekkaista pilkkaa. Alempi pilkka on 20 cm korkea ja 5 cm leveä. Kyletynneessä pilkassa on kirjaimet WIIT ja sen alla KKA ja alla 74. Mahdollisesti pilkassa lukee: ARWIITTI POKKA JA 1874. Ylemmässä pilkassa on jotain merkintöjä.

Eteläkyljessä on metrin korkeudella 30 x 30 cm pilkka, jossa lukee JOHAN ARWIITTI POKKA ja himmeällä mahdollisesti JOHAN. Kirjaimet ovat reunasta kyletynneet.

Kohteen rajaus

Kohde rajautuu pistemäisesti puun juurelta mitattuun gps pisteeseen.

Tulkinta

Muistokirjoitus 1800 luvulta.

Lisätietoja

Toimenpiteet

Tarkastukset

Tila: 3 Toteutettu Laji: 6 Suojeluarvojen tarkastus Tarkastusvuosi: 2012
Tarkastuspvm: 4.6.2012 Tarkastaja: T. Karjalainen
Kuvaus:

Viranomaisrekisterinro:

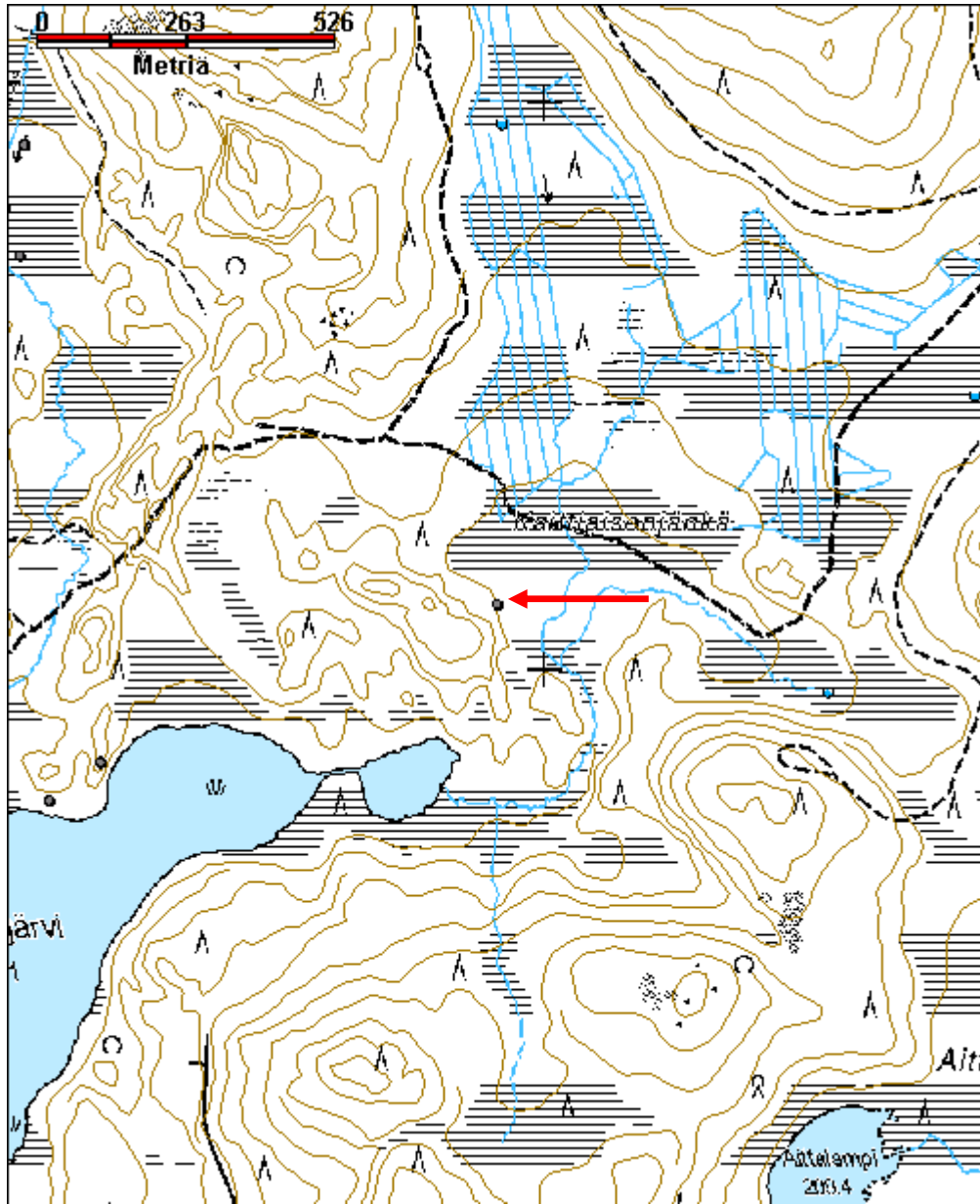
Kunto: 1 Hyvä

Arvotus:	8 Muu suojeluarvo	Olotila:	2 Ei käytössä
Selitys:		Kohteen suojelu:	9 Muu suojeluarvo
Selitys:		Selitys:	
Ympäristön suojelu:	0 Ei määritelty		
Selitys:			



Puun teksti on alku ja loppuosaltaan kylettynyt puun sisään.

Kohdetyyppi:	11 Taide/muistomerkit	Copyright:	© Metsähallitus 2008 © Maanmittauslaitos 1/MML/08
Koordinaatit:	X 7416114, Y 3416915, Z 200	Mittakaava:	1:10000



Kontonulkki pilkkapuu

MH-tunnus: 151404

Kohdetyyppi:	11 Taide/muistomerkit	Haltija:	181 Metsätalous Länsi-Lappi
Ajoitus:	7116 Uusi aika	Ylläpitäjä:	181 Metsätalous Länsi-Lappi
Rakentamivuosi:		Kunta:	698 Rovaniemi
Lukumäärä:	1		

Koordinaattiselitys:		Geometria tuotettu:	4 Gps-mittaus, korjaamaton
Koordinaatit:	X 7408073, Y 3425975, Z 113	Löydöt:	

<i>Taustatiedot</i>
Löytyi inventoinnissa.
<i>Ympäristön kuvaus</i>
Mäntyjärven itärannalla 25 metriä rannasta, jyrkän rinteiden päällä, jossa kasvaa sekametsäkorpi.
<i>Kohteen kuvaus</i>
Kohteessa on kelottunut petäjä, jonka pohjoiskyljessä polun reunalla on metrin korkeudella 3 cm levyinen, puun pitkittäissuuntaan 30 cm leveä pilkka. Pilkassa on kolikynällä tekstattu kirjoitus. Kirjoitus on kylettynyt osittain puun sisään enne puun kuolemaa. teksti M Mäntäppi ja Jyres tai jotakin vastaavaa. Puussa on ilmeisesti kahden henkilön nimet.
<i>Kohteen rajaus</i>
Kohde rajautuu pistemäisesti puun juurelta mitattuun gps pisteeseen.
<i>Tulkinta</i>
<i>Lisätietoja</i>

<i>Toimenpiteet</i>

<i>Tarkastukset</i>
Tila: 3 Toteutettu Laji: 6 Suojeluarvojen tarkastus Tarkastusvuosi: 2012
Tarkastuspvm: 8.6.2012 Tarkastaja: T. Karjalainen
Kuvaus:

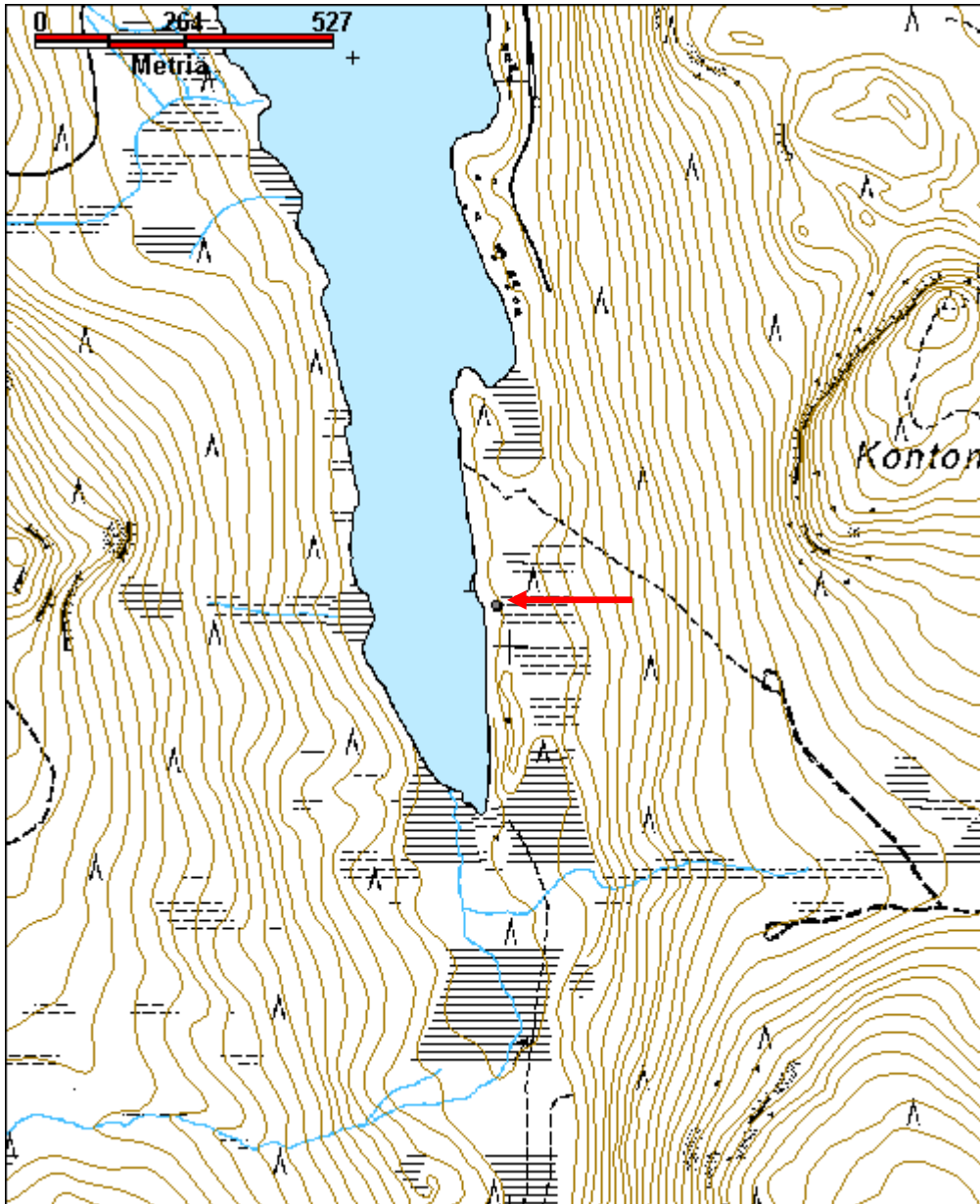
Viranomaisrekisterinro:		Kunto:	1 Hyvä
		Olotila:	2 Ei käytössä
Arvotus:	8 Muu suojeluarvo	Kohteen suojelu:	9 Muu suojeluarvo

Selitys:	Selitys:
Ympäristön suojelu:	0 Ei määritelty
Selitys:	



Puun teksti on tehty kolikynällä.

Kohdetyyppi:	11 Taide/muistomerkit	Copyright:	© Metsähallitus 2008 © Maanmittauslaitos 1/MML/08
Koordinaatit:	X 7408073, Y 3425975, Z 113	Mittakaava:	1:10000



Kauniinmaanvuoma 3 pilkkapuu

MH-tunnus: 151704

Kohdetyyppi:	11 Taide/muistomerkit	Haltija:	181 Metsätalous Länsi-Lappi
Ajoitus:	7116 Uusi aika	Ylläpitäjä:	181 Metsätalous Länsi-Lappi
Rakentamisvuosi:		Kunta:	698 Rovaniemi
Lukumäärä:	1		

Koordinaattiselitys:		Geometria tuotettu:	4 Gps-mittaus, korjaamaton
Koordinaatit:	X 7438533, Y 3406715, Z 147	Löydöt:	

Taustatiedot

sutigis

Ympäristön kuvaus

Kohde sijaitsee suon reunassa kivikummulla, jossa kasvaa mäntymetsä. Kohteen itäpuolella 300 metrin päässä virtaa Taapajoki.

Kohteen kuvaus

Paikalla on 2 metrin pituinen kelohonkakanto, jossa länsisivulla, rinnan korkeudella on puolen metrin pituinen ja 30 cm levyinen pilkka. Pilkassa on teksti: Henterikki Matias ja poika, ja sen alla on poikkiviiva. Viivan alla on teksti: Salmijärwi 1878 ja tekstin alla on poikkiviiva. Yläosassa kirjoitusta ovat veistetyt urat, joiden alla on K -kirjain. Pilkan vasemmalla puolen on pieni pilkka, jossa on vuosiluku 1733 tai 1933. Kannon päähän on tehty laudoista ja vihreästä kattohuovasta katos.

Kohteen rajaus

Kohde rajautuu pistemäisesti kannon juurelta mitattuun gps pisteeseen.

Tulkinta

Muistokirjoitus

Lisätietoja**Toimenpiteet****Tarkastukset**

Tila: 3 Toteutettu Laji: 6 Suojeluarvojen tarkastus Tarkastusvuosi: 2012
Tarkastuspvm: 24.6.2012 Tarkastaja: T. Karjalainen
Kuvaus:

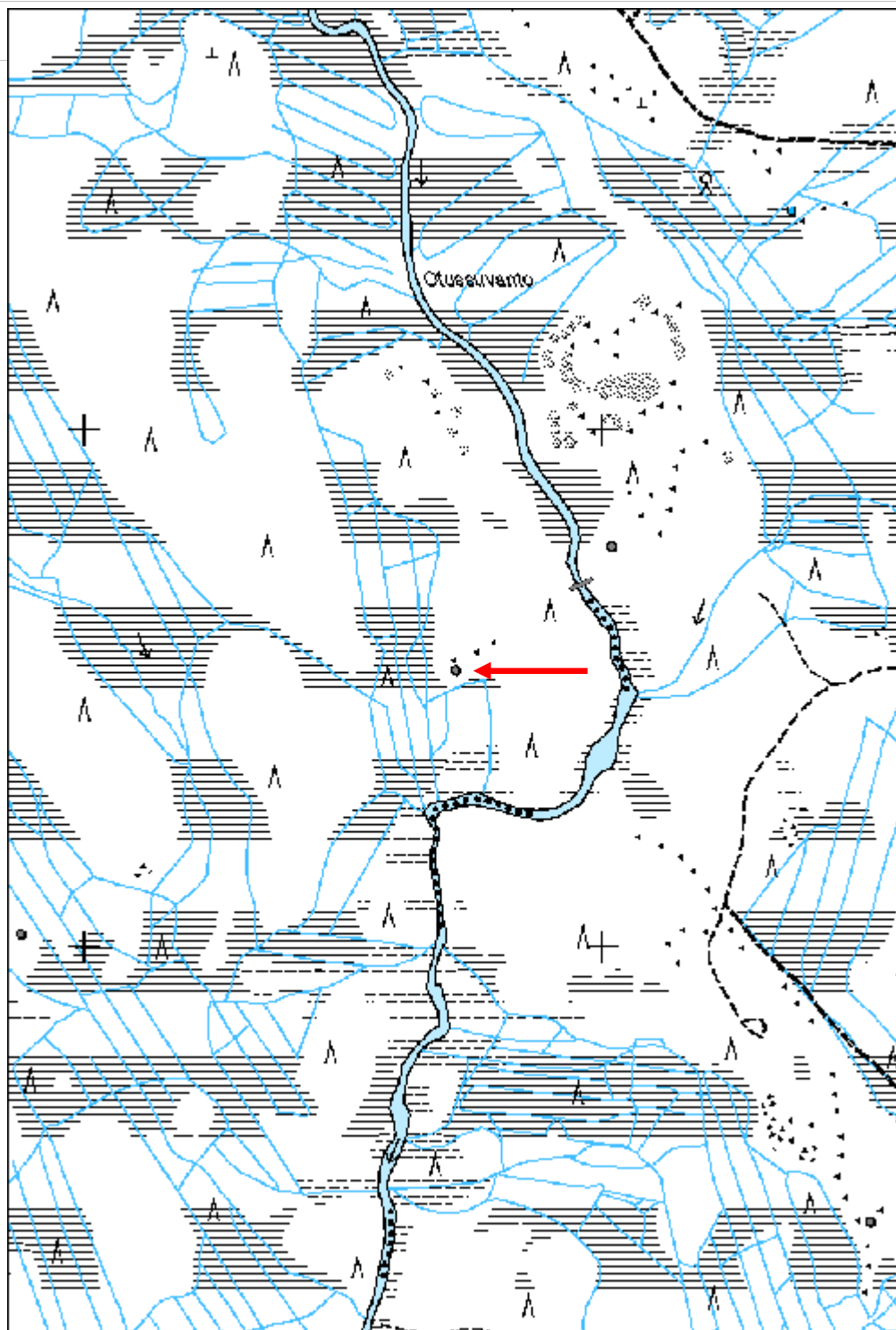
Viranomaisrekisterinro:		Kunto:	1 Hyvä
		Olotila:	2 Ei käytössä
Arvotus:	3 Esitys mj-luokka II	Kohteen	9 Muu suojeluarvo

Selitys:	suojelu:
Ympäristön suojelu:	0 Ei määritelty
Selitys:	



Henterikki Matias ja poika
Salmijärwi 1878.

Kohdetyyppi:	11 Taide/muistomerkit	Copyright:	© Metsähallitus 2008 © Maanmittauslaitos 1/MML/08
Koordinaatit:	X 7438533, Y 3406715, Z 147	Mittakaava:	1:10000



Hongikkovuoma 2 pilkkapuu	MH-tunnus: 152279
----------------------------------	--------------------------

Kohdetyyppi:	9 Valmistuspaikat/työpaikat	Haltija:	181 Metsätalous Länsi-Lappi
Ajoitus:	7116 Uusi aika	Ylläpitäjä:	181 Metsätalous Länsi-Lappi
Rakentamisvuosi:		Kunta:	698 Rovaniemi
Lukumäärä:	1		

Koordinaattiselitys:	Geometria tuotettu:
Koordinaatit: X 7429890, Y 3412829, Z 124	4 Gps-mittaus, korjaamaton
	Löydöt:

Taustatiedot

Löytyi inventoinnissa.

Ympäristön kuvaus

Tasainen hiekkakangas, jossa kasvaa mäntymetsä. Puun sijaitsee ajouran eteläreunassa.

Kohteen kuvaus

Paikalla on 200 - 300 vuotta vanha petäjä, jonka kyljessä on kolme pilkkaa 1 - 2 metrin korkeudella. Kaikissa pilkoissa on kruunuleima. Puu on edelleen elossa.

Kohteen rajaus

Kohde rajautuu pistemäisesti puun juurelta mitattuun gps pisteeseen.

Tulkinta

Leimattu puu, joka on jäänyt kaatamatta.

Lisätietoja**Toimenpiteet****Tarkastukset**

Tila: 3 Toteutettu Laji: 6 Suojeluarvojen tarkastus Tarkastusvuosi: 2012
Tarkastuspvm: 6.8.2012 Tarkastaja: T. Karjalainen
Kuvaus:

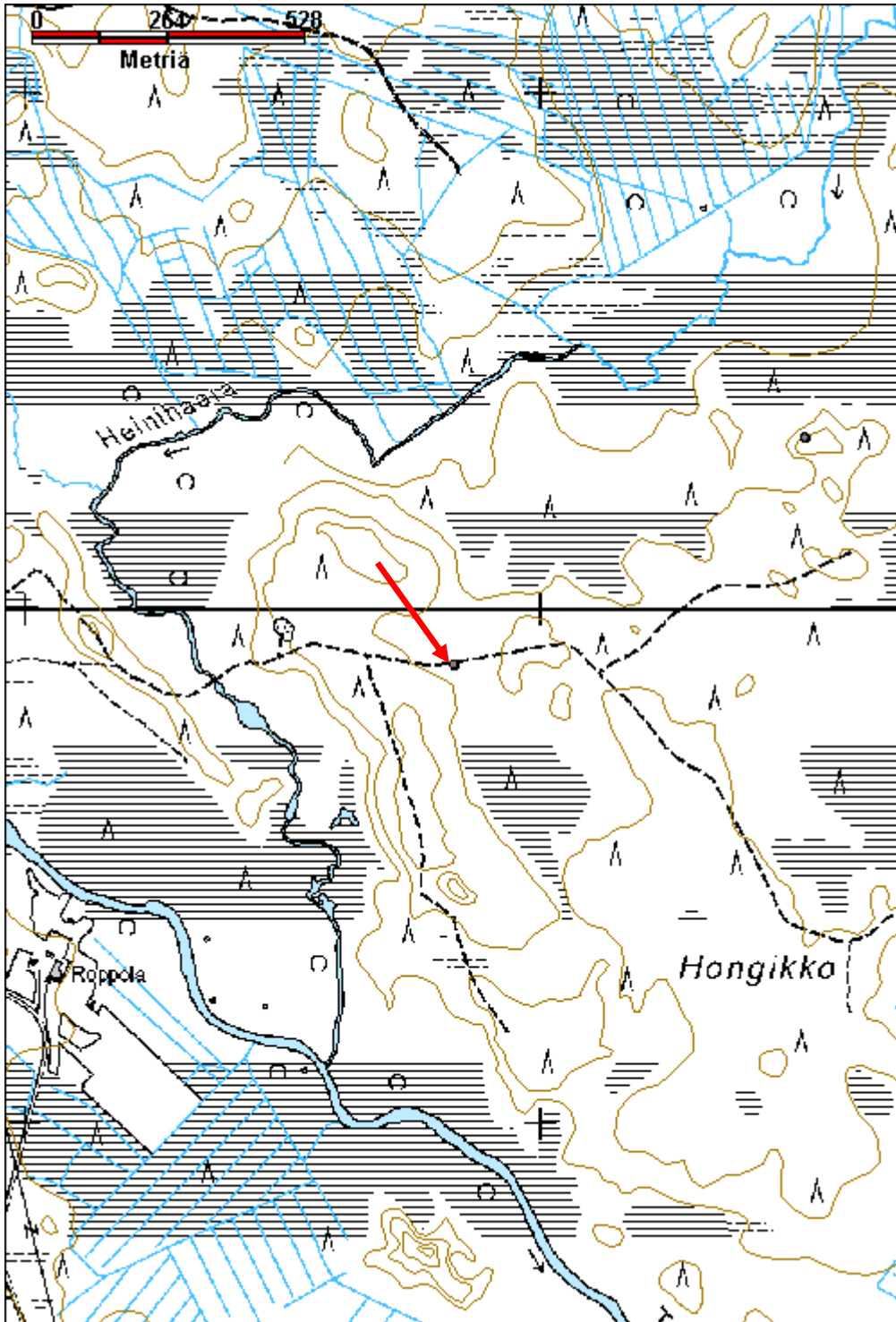
Viranomaisrekisterinro:	Kunto: 1 Hyvä
	Olotila: 2 Ei käytössä
Arvotus: 8 Muu suojeluarvo	Kohteen suojelu: 9 Muu suojeluarvo
Selitys:	Selitys:

Ympäristön suojelu:	0 Ei määritelty
Selitys:	



Pilkkapuussa on kruunun leimoja, mutta jostain syystä se on jäänyt hakkaamatta.

Kohdetyyppi:	9 Valmistuspaikat/työpaikat	Copyright:	© Metsähallitus 2008 © Maanmittauslaitos 1/MML/08
Koordinaatit:	X 7429890, Y 3412829, Z 124	Mittakaava:	1:10000



Palo-Paavorova pilkkapuu	MH-tunnus: 152446
---------------------------------	--------------------------

Kohdetyyppi: 11 Taide/muistomerkit	Haltija: 181 Metsätalous Länsi-Lappi
Ajoitus: 7116 Uusi aika	Ylläpitäjä: 181 Metsätalous Länsi-Lappi
Rakentamisvuosi:	Kunta: 698 Rovaniemi
Lukumäärä: 1	

Koordinaattiselitys:	Geometria tuotettu: 4 Gps-mittaus, korjaamaton
Koordinaatit: X 7436675, Y 3452409, Z 197	Löydöt:

Taustatiedot

sutigis

Ympäristön kuvaus

Kohde sijaitsee mäntykankaalla, joka on moreenivaaran etelään laskevaa rinnettä.

Kohteen kuvaus

Paikalla on 70 cm halkaisijaltaan oleva honkakanto, joka on 15 metriä pitkä. Hongan ympäri on neljä 20 x 30 cm pilkkaa. Eteläsivun pilkassa, joka on noin 1,5 metrin korkeudella on teksti v 1940. Itäreunassa 2 metrin korkeudessa on 10 cm kokoinen S -kirjainta muistuttava kaiverrus. Kaiverrus on ilmeisesti linnun kuva, joka muistuttaa metsoa. Ilmeisesti kaiverrukset on tehty lintusaaliin muistoksi.

Kohteen rajaus

Kohde rajautuu pistemäisesti puun juurelta mitattuun gps pisteeseen.

Tulkinta

Lintusaaliin muistomerkki vuodelta 1940.

Lisätietoja**Toimenpiteet****Tarkastukset**

Tila: 3 Toteutettu Laji: 6 Suojeluarvojen tarkastus Tarkastusvuosi: 2012
 Tarkastuspvm: 14.8.2012 Tarkastaja: T. Karjalainen
 Kuvaus:

Viranomaisrekisterinro:	Kunto: 1 Hyvä
	Olotila: 2 Ei käytössä
Arvotus: 8 Muu suojeluarvo	Kohteen suojelu: 9 Muu suojeluarvo

Selitys:	Selitys:
Ympäristön suojelu:	0 Ei määritelty
Selitys:	

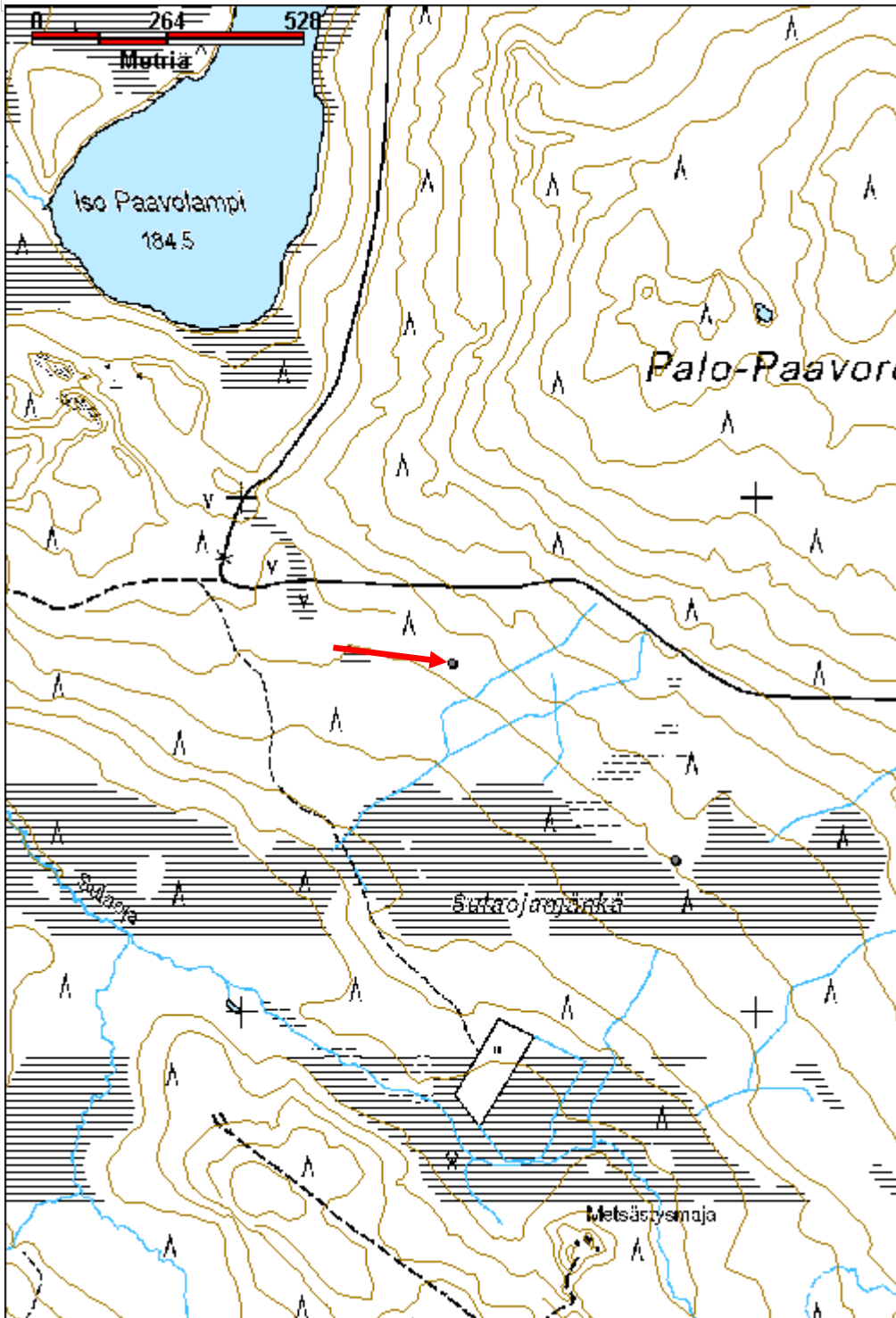


Puun toisella puolella on vuosiluku 1940 ja toisella puolella metso.



Pilkkapuu on korkea honkakanto.

Kohdetyyppi:	11 Taide/muistomerkit	Copyright:	© Metsähallitus 2008 © Maanmittauslaitos 1/MML/08
Koordinaatit:	X 7436675, Y 3452409, Z 197	Mittakaava:	1:10000



Paloperunkaselkä 2 pilkkapuu	MH-tunnus: 152672
-------------------------------------	--------------------------

Kohdetyyppi:	11 Taide/muistomerkit	Haltija:	181 Metsätalous Länsi-Lappi
Ajoitus:	7116 Uusi aika	Ylläpitäjä:	181 Metsätalous Länsi-Lappi
Rakentamisvuosi:		Kunta:	698 Rovaniemi
Lukumäärä:	1		

Koordinaattiselitys:	Geometria tuotettu:
Koordinaatit:	Löydöt:
X 7410662, Y 3446173, Z 208	4 Gps-mittaus, korjaamaton

Taustatiedot

uusi havainto

Ympäristön kuvaus

Kohde sijaitsee Paloperunkaselkä vaaran länsirinteessä, hiekkatien ja suon puolivälissä. Maasto on mäntykangasta.

Kohteen kuvaus

Paikalla on kelohonka, jonka kaikilla sivuilla on kirveellä veistettyjä pilkkoja. Länsikyljen pilkassa on 20 cm korkuinen P kirjain, jolla on jalat kuin tikku-ukolla tai P:n alaosan päällä on X kirjain. P kirjaimen etupuolella on jokin muu merkki, joka on kylettynyt peittoon.

Kohteen rajausta

Kohde rajautuu pistemäisesti puun juurelta mitattuun gps pisteeseen.

Tulkinta

Pilkkapuu, pilkka on ehkä vuoltu läheisen niittyladon käytön yhteydessä.

Lisätietoja**Toimenpiteet****Tarkastukset**

Tila: 3 Toteutettu Laji: 6 Suojeluarvojen tarkastus Tarkastusvuosi: 2012
 Tarkastuspvm: 29.8.2012 Tarkastaja: T. Karjalainen
 Kuvaus:

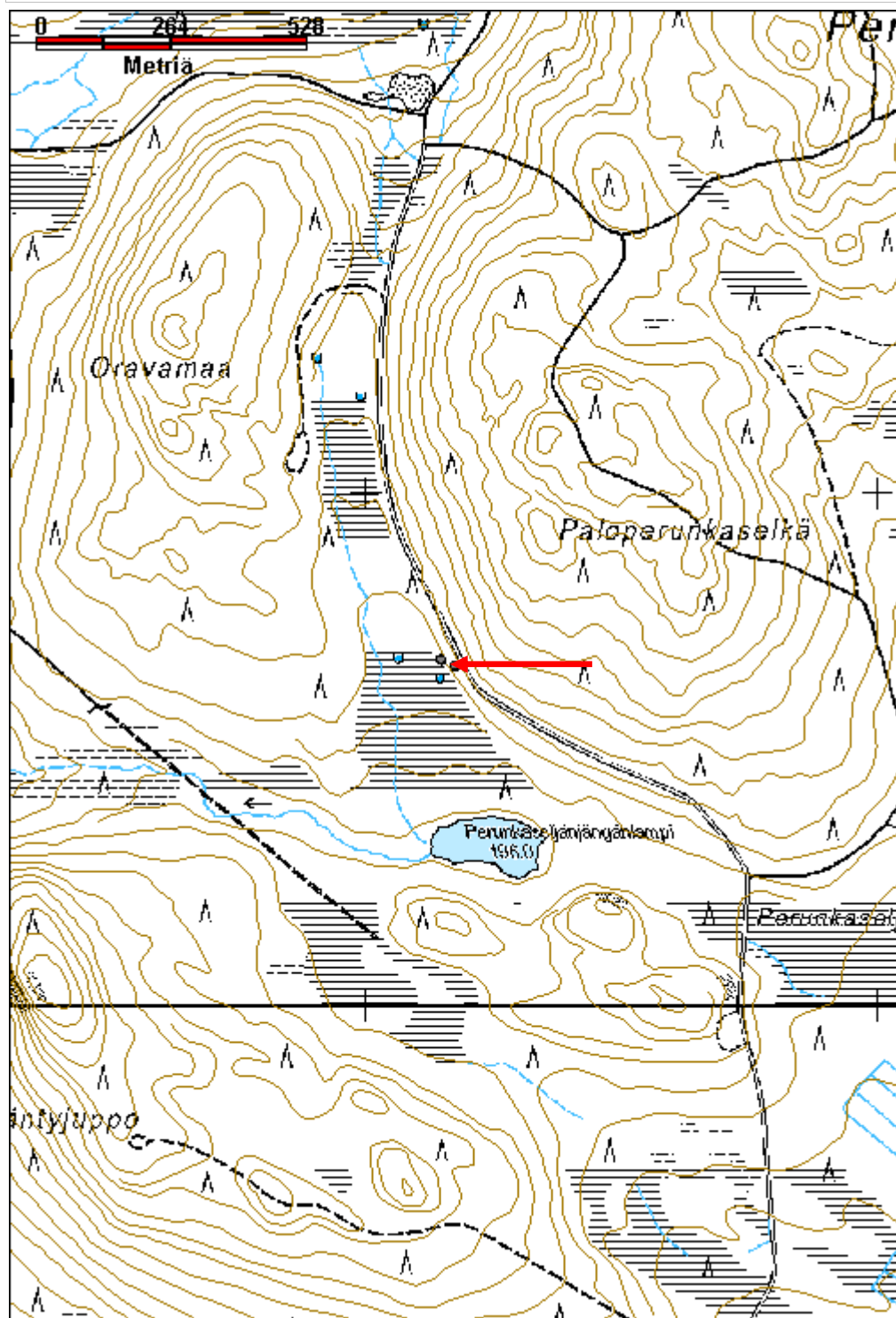
Viranomaisrekisterinro:	Kunto:
	1 Hyvä
Arvotus:	Olotila:
8 Muu suojeluarvo	2 Ei käytössä
Selitys:	Kohteen suojelu:
	9 Muu suojeluarvo
	Selitys:

Ympäristön suojelu:	0 Ei määritelty
Selitys:	



Pilkan kuviossa on ehkä kirjaimia ja se saattaa liittyä läheiseen niittylatoon.

Kohdetyyppi:	11 Taide/muistomerkit	Copyright:	© Metsähallitus 2008 © Maanmittauslaitos 1/MML/08
Koordinaatit:	X 7410662, Y 3446173, Z 208	Mittakaava:	1:10000



Masto-Törmänki 2 pilkkapuu

MH-tunnus: 153147

Kohdetyyppi:	11 Taide/muistomerkit	Haltija:	181 Metsätalous Länsi-Lappi
Ajoitus:	7116 Uusi aika	Ylläpitäjä:	181 Metsätalous Länsi-Lappi
Rakentamisvuosi:		Kunta:	698 Rovaniemi
Lukumäärä:	1		

Koordinaattiselitys:		Geometria tuotettu:	4 Gps-mittaus, korjaamaton
Koordinaatit:	X 7451495, Y 3419255, Z 212	Löydöt:	

Taustatiedot

Mauri Pokan ilmoitus

Ympäristön kuvaus

Alue on kivistä vaaran lakea, jossa kasvaa mäntymetsää.

Kohteen kuvaus

Paikalla on vanha petäjä, joka on yhä elossa. Puun halkaisija on 1 metri. Puun jokaisella sivulla on pilkkoja ja niissä on kirjoituksia. Yhdessä pilkoista on kirjaimet: JA yhteen kirjoitettuna ja niiden alla on kaksi viivaa. Yhdessä pilkassa on kaksi allekkaista x kirjainta ja kirjoitus: RA kyljellään ja sen jälkeen: JP tai IP. Hongassa on myös useita kylettyneitä kirjoituksia, joista ei saa selvää.

Kohteen rajaus

Kohde rajautuu pistemäisesti puun juurelta mitattuun gps pisteeseen.

Tulkinta

Pilkkapetäjä, jonka pilkkoihin on tehty nimikirjaimia.

Lisätietoja***Toimenpiteet******Tarkastukset***

Tila: 3 Toteutettu Laji: 6 Suojeluarvojen tarkastus Tarkastusvuosi: 2012
Tarkastuspvm: 26.9.2012 Tarkastaja: T. Karjalainen
Kuvaus:

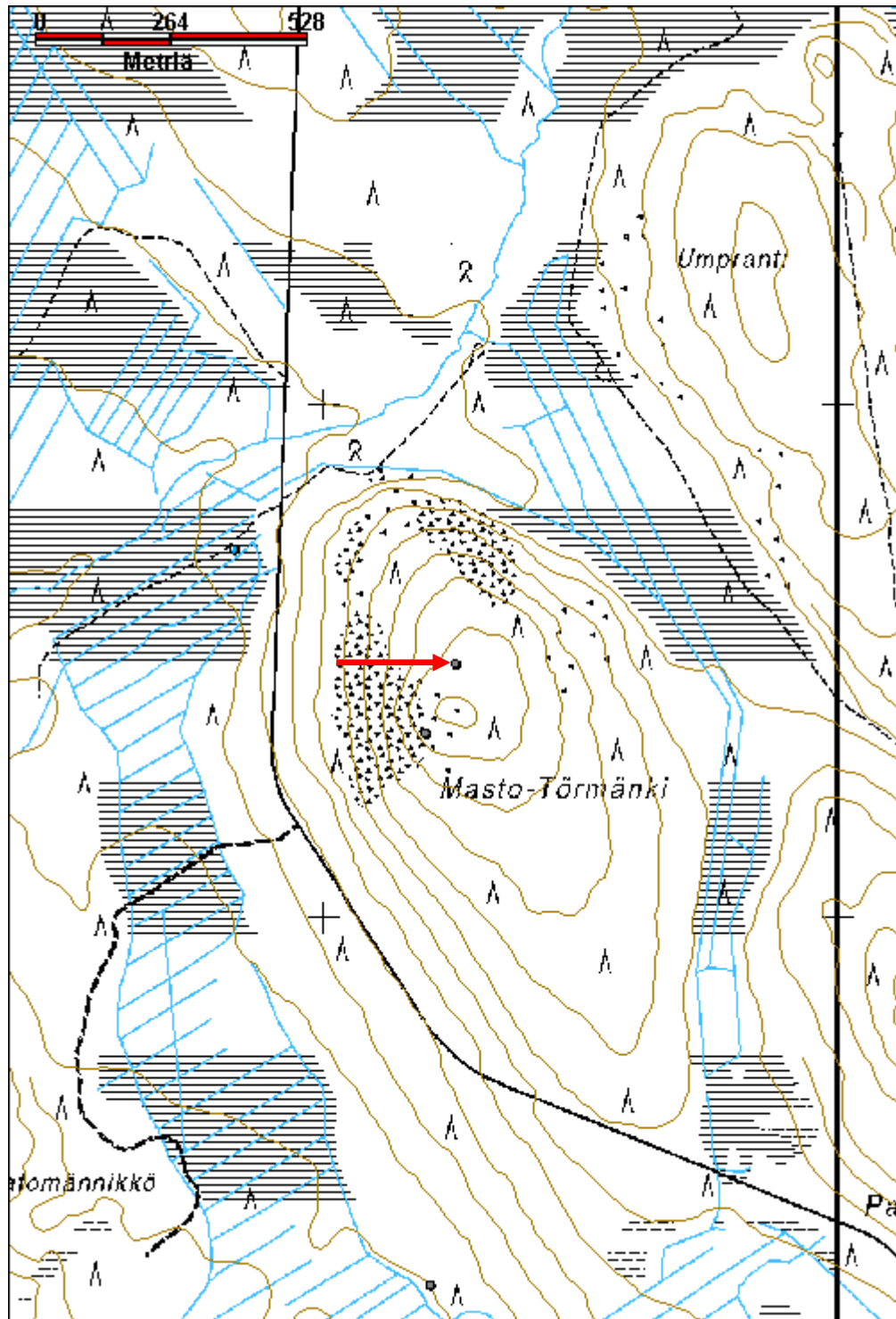
Viranomaisrekisterinro:		Kunto:	1 Hyvä
Arvotus:	8 Muu suojeluarvo	Olotila:	2 Ei käytössä
Selitys:		Kohteen suojelu:	9 Muu suojeluarvo
		Selitys:	

Ympäristön suojelu:	0 Ei määritelty
Selitys:	



Puussa on useita merkintöjä mm. allekkaiset X kirjaimet.

Kohdetyyppi:	11 Taide/muistomerkit	Copyright:	© Metsähallitus 2008 © Maanmittauslaitos 1/MML/08
Koordinaatit:	X 7451495, Y 3419255, Z 212	Mittakaava:	1:10000



Jouttivaara 3 leimapuu	MH-tunnus: 151170
-------------------------------	--------------------------

Kohdetyyppi:	9 Valmistuspaikat/työpaikat	Haltija:	181 Metsätalous Länsi-Lappi
Ajoitus:	7116 Uusi aika	Ylläpitäjä:	181 Metsätalous Länsi-Lappi
Rakentamisvuosi:		Kunta:	698 Rovaniemi
Lukumäärä:	1		

Koordinaattiselitys:	Geometria tuotettu:
Koordinaatit:	Löydöt:
X 7418274, Y 3418301, Z 285	4 Gps-mittaus, korjaamaton

Taustatiedot

Löytyi inventoinnissa.

Ympäristön kuvaus

Kohde sijaitsee Jouttivaaran etelärinteeseen puolivälissä. Paikalla kasvaa vanhaa sekametsää moreenirinteessä. Aluskasvillisuutena on mustikka ja puolukka.

Kohteen kuvaus

Vanhan, vielä elossa olevan petäjän koillisen puoleiseen kylkeen on lyöty kaksi 10 cm pilkkaa rinnan korkeudelle ja niihin allekkain 20 cm etäisyydelle kaksi kruunun leimaa.

Kohteen rajaus

Kohde rajautuu pistemäisesti puun juurelta mitattuun gps pisteeseen.

Tulkinta

Vanha hakkaamatta jäänyt leimapuu.

Lisätietoja***Toimenpiteet******Tarkastukset***

Tila: 3 Toteutettu Laji: 6 Suojeluarvojen tarkastus Tarkastusvuosi: 2012
Tarkastuspvm: 30.5.2012 Tarkastaja: T. Karjalainen
Kuvaus:

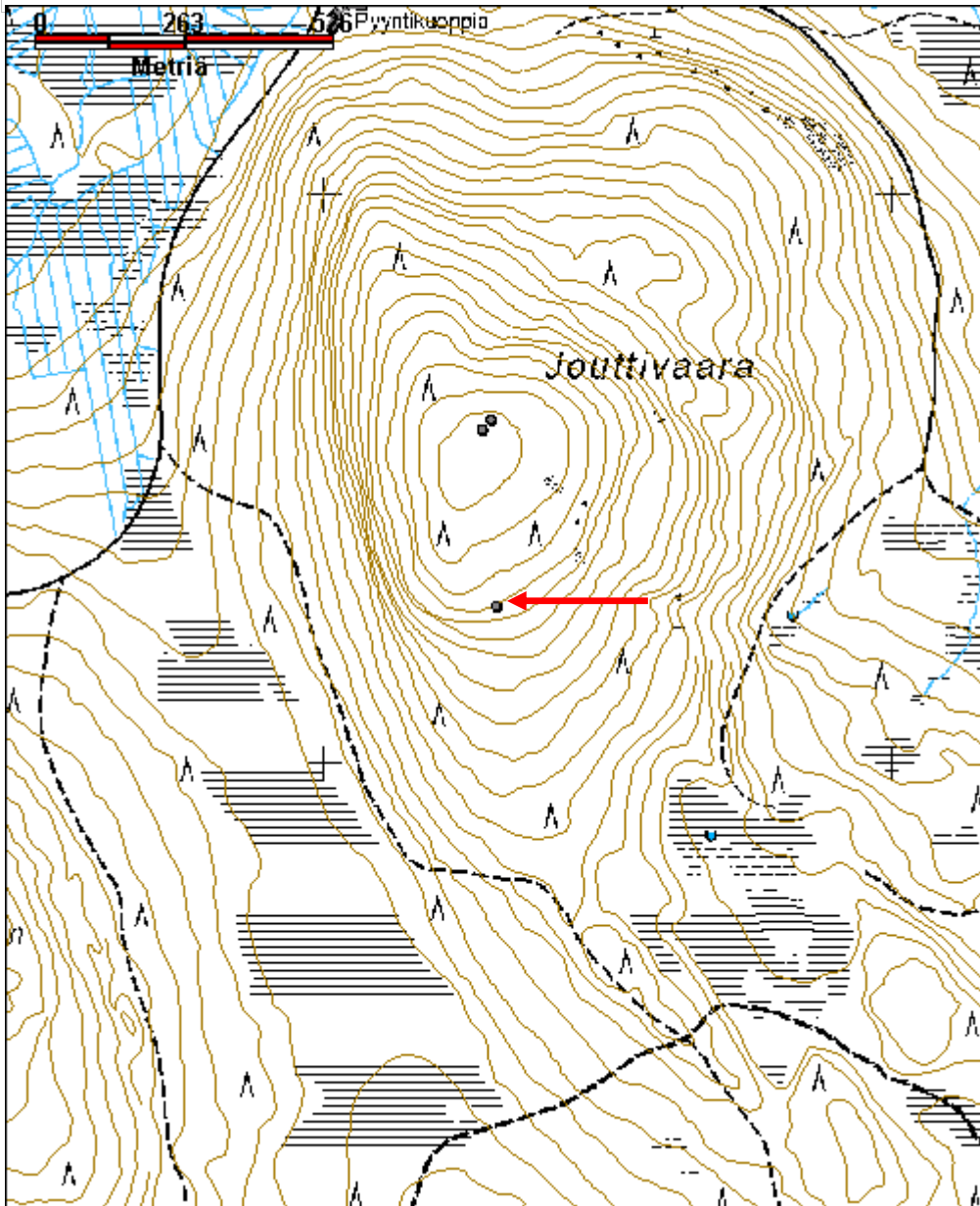
Viranomaisrekisterinro:	Kunto:
	1 Hyvä
Arvotus:	Olotila:
8 Muu suojeluarvo	2 Ei käytössä
Selitys:	Kohteen suojelu:
	9 Muu suojeluarvo
	Selitys:

Ympäristön suojelu:	0 Ei määritelty
Selitys:	



Puussa on kaksi kruunun leimaa.

Kohdetyyppi:	9 Valmistuspaikat/työpaikat	Copyright:	© Metsähallitus 2008 © Maanmittauslaitos 1/MML/08
Koordinaatit:	X 7418274, Y 3418301, Z 285	Mittakaava:	1:10000



Jouttivaara 2 radiomasto	MH-tunnus: 151169
---------------------------------	--------------------------

Kohdetyyppi:	9 Valmistuspaikat/työpaikat	Haltija:	181 Metsätalous Länsi-Lappi
Ajoitus:	7116 Uusi aika	Ylläpitäjä:	181 Metsätalous Länsi-Lappi
Rakentamisvuosi:		Kunta:	698 Rovaniemi
Lukumäärä:	1		

Koordinaattiselitys:	Geometria tuotettu:
Koordinaatit:	Löydöt:
X 7418602, Y 3418292, Z 301	4 Gps-mittaus, korjaamaton

Taustatiedot

Löytyi inventoinnissa.

Ympäristön kuvaus

Kohde sijaitsee Jouttivaaran koillisella laella. Alueella kasvaa kuuta ja mäntyä. Aluskasvillisuutena on puolukkaa ja mustikkaa kasvava turve.

Kohteen kuvaus

Leimapuu sijaitsee kolmiomittaustornista 18 metriä koillisen. Vanhan, vielä elossa olevan petäjän koillisen puoleiseen kylkeen on lyöty puolen metrin korkuinen pilkka rinnan korkeudelle ja siihen allekkain 20 cm etäisyydelle kaksi kruunun leimaa. Puun latvan honkaosaan on naulattu 3 metrin riuku, joka on ilmeisesti radiomaston kiinnitysriuku. Puun juureen on kirveellä lyöty salvos koillisen puoleiselle lappeelle.

Kohteen rajaus

Kohde rajautuu pistemäisesti puun juurelta mitattuun gps pisteeseen.

Tulkinta

Radiomasto ja leimapuu, jotka ovat samassa, vielä elävässä männyssä.

Lisätietoja**Toimenpiteet****Tarkastukset**

Tila: 3 Toteutettu Laji: 6 Suojeluarvojen tarkastus Tarkastusvuosi: 2012
Tarkastuspvm: 31.5.2012 Tarkastaja: T. Karjalainen
Kuvaus:

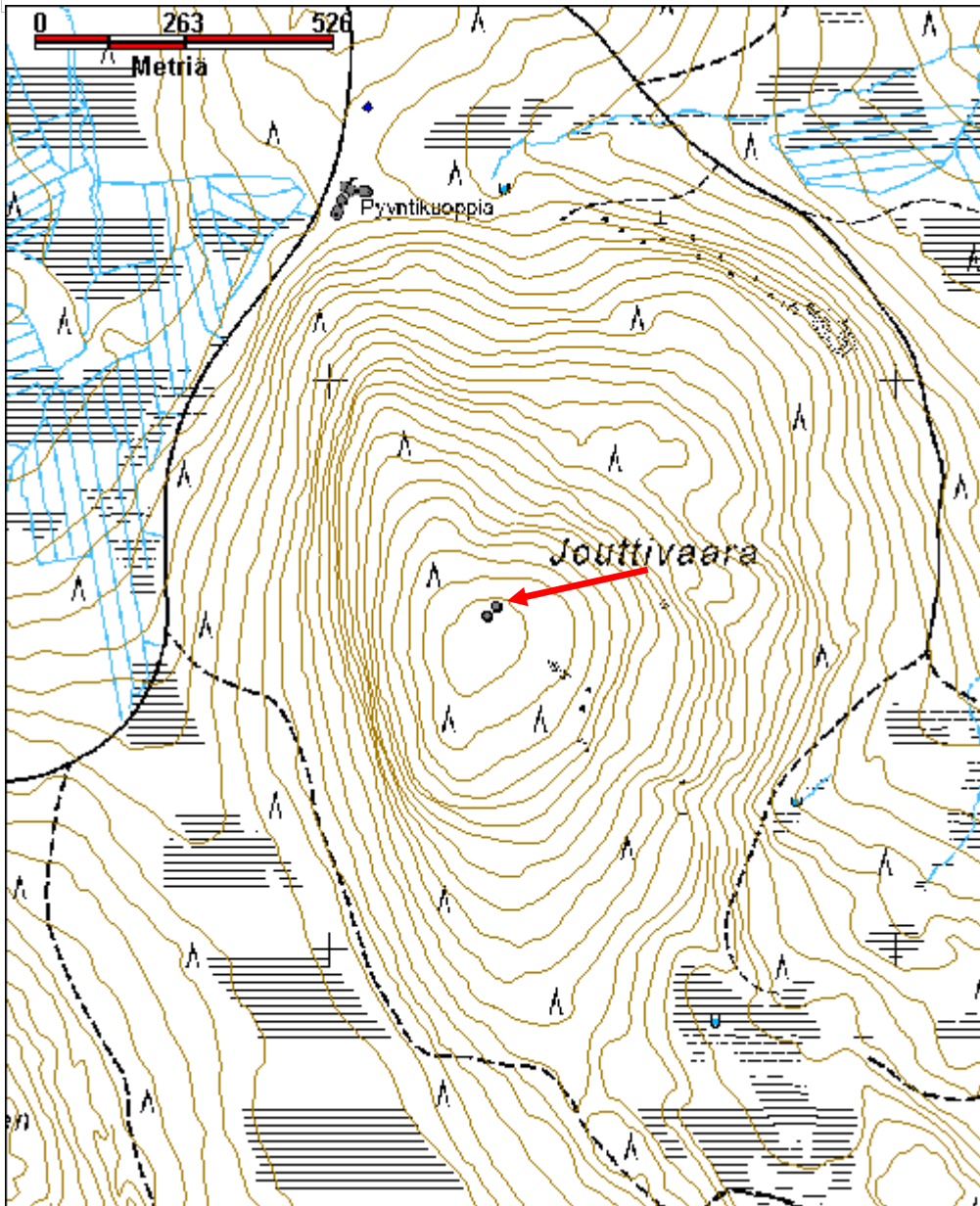
Viranomaisrekisterinro:	Kunto: 2 Keskinertainen
	Olotila: 2 Ei käytössä
Arvotus: 8 Muu suojeluarvo	Kohteen suojelu: 9 Muu suojeluarvo

Selitys:	Selitys:
Ympäristön suojelu:	0 Ei määritelty
Selitys:	



Puun latvassa on antenni ja kyljessä kruunun leima.

Kohdetyyppi:	9 Valmistuspaikat/työpaikat	Copyright:	© Metsähallitus 2008 © Maanmittauslaitos 1/MML/08
Koordinaatit:	X 7418602, Y 3418292, Z 301	Mittakaava:	1:10000



Höyrykentänlampi 2 pilkkapuut

MH-tunnus: 152367

Kohdetyyppi:	9 Valmistuspaikat/työpaikat	Haltija:	181 Metsätalous Länsi-Lappi
Ajoitus:	7116 Uusi aika	Ylläpitäjä:	181 Metsätalous Länsi-Lappi
Rakentamivuosi:		Kunta:	0
Lukumäärä:	50		

Koordinaattiselitys:		Geometria tuotettu:	4 Gps-mittaus, korjaamaton
Koordinaatit:	X 7428161, Y 3447293, Z 197	Löydöt:	

Taustatiedot

Uusi havainto

Ympäristön kuvaus

Alue on soiden ympäröimä moreeniharju, jossa kasvaa mäntymetsä.

Kohteen kuvaus

Paikalla on useita vanhoja petäjiä, joissa on rinnan korkeudella pieni pilkka, joissa on yksi kruunuleima. Seitsemästä puusta talletettiin koordinaatit seuraavasti:

- 1 x 3447333, y 7428165.
- 2, x 3447326, y 7428169.
- 3, x 3447320, y 7428154.
- 4 x 3447309, y 7428122.
- 5 x 3447286, y 7428134.
- 6 x 3447275, y 7428149.
- 7 x 3447292, y 7428174.

Merkit ovat osin kylettyneet syväälle. Joissakin puissa leima on molemmin puolin ja joissakin vain toisella puolella.

Kohteen rajaus

Kohde rajautuu aluemaisesti havaittujen puiden sijainnin ylle.

Tulkinta

Kyseessä on vanha leimikko, joka on jostain syystä jäänyt hakkaamatta.

Lisätietoja

Toimenpiteet

Tarkastukset

Tila: 3 Toteutettu Laji: 6 Suojeluarvojen tarkastus Tarkastusvuosi: 2012
Tarkastuspvm: 7.8.2012 Tarkastaja: T. Karjalainen

Kuvaus:

**Viranomais-
rekisterinro:**

Kunto: 1 Hyvä

Arvotus: 8 Muu suojeluarvo

Olotila: 2 Ei käytössä

**Kohteen
suojaus:** 9 Muu suojeluarvo

Selitys:

Selitys:

**Ympäristön
suojaus:**

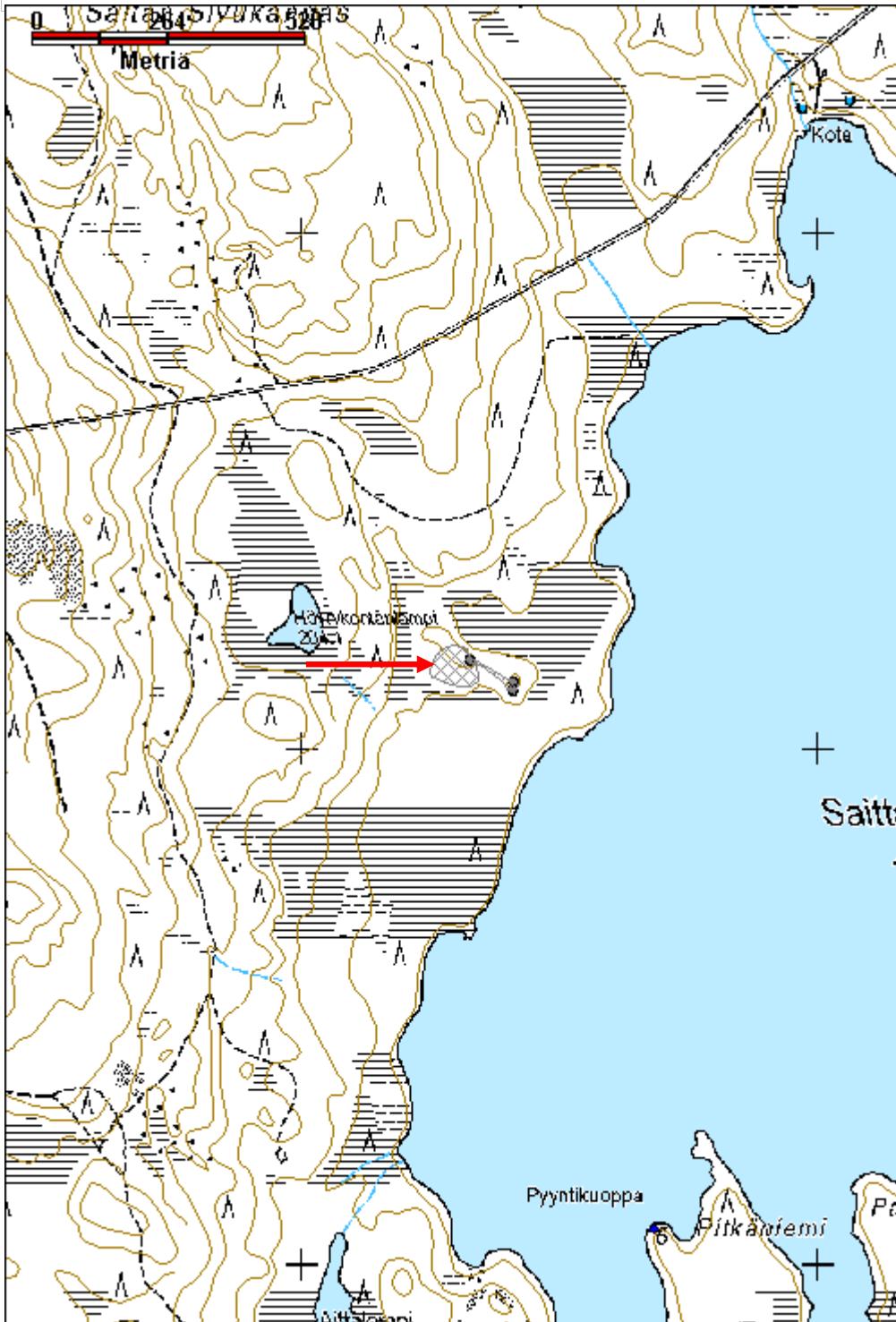
0 Ei määritelty

Selitys:



Useissa puissa on kruunun leimoja. Leimikko on jäänyt hakkaamatta.

Kohdetyyppi:	9 Valmistuspaikat/työpaikat	Copyright:	© Metsähallitus 2008 © Maanmittauslaitos 1/MML/08
Koordinaatit:	X 7428161, Y 3447293, Z 197	Mittakaava:	1:10000



Rytiniemi pitkospuut jäännös

MH-tunnus: 150848

Kohdetyyppi:	13 Liikennekohteet	Haltija:	181 Metsätalous Länsi-Lappi
Ajoitus:	7116 Uusi aika	Ylläpitäjä:	181 Metsätalous Länsi-Lappi
Rakentamisvuosi:		Kunta:	698 Rovaniemi
Lukumäärä:	1		

Koordinaattiselitys:		Geometria tuotettu:	4 Gps-mittaus, korjaamaton
Koordinaatit:	X 7443110, Y 3429168, Z 204	Löydöt:	

<i>Taustatiedot</i>
Löytyi inventoinnissa, merkki peruskartassa.
<i>Ympäristön kuvaus</i>
Kohde sijaitsee Perttausjärven eteläpään etelästä laskeutuvassa suossa.
<i>Kohteen kuvaus</i>
Pitkospuut kulkevat pienen suon yli noin 100 metrin matkalla. Pitkospuissa on kaksi rinnakkaista lautaa, jotka on tuettu alapuolelta poikkipuin. Kohdepiste on mitattu puiden eteläpuolen alkupäästä.
<i>Kohteen rajaus</i>
Kohde rajautuu viivamaisesti pitkospuiden rakenteiden mukaan.
<i>Tulkinta</i>
Perttausjärvelle suon yli kulkevan vanhan reitin pitkospuut.
<i>Lisätietoja</i>

<i>Toimenpiteet</i>

<i>Tarkastukset</i>
Tila: 3 Toteutettu Laji: 6 Suojeluarvojen tarkastus Tarkastusvuosi: 2012
Tarkastuspvm: 22.5.2012 Tarkastaja: T. Karjalainen
Kuvaus:

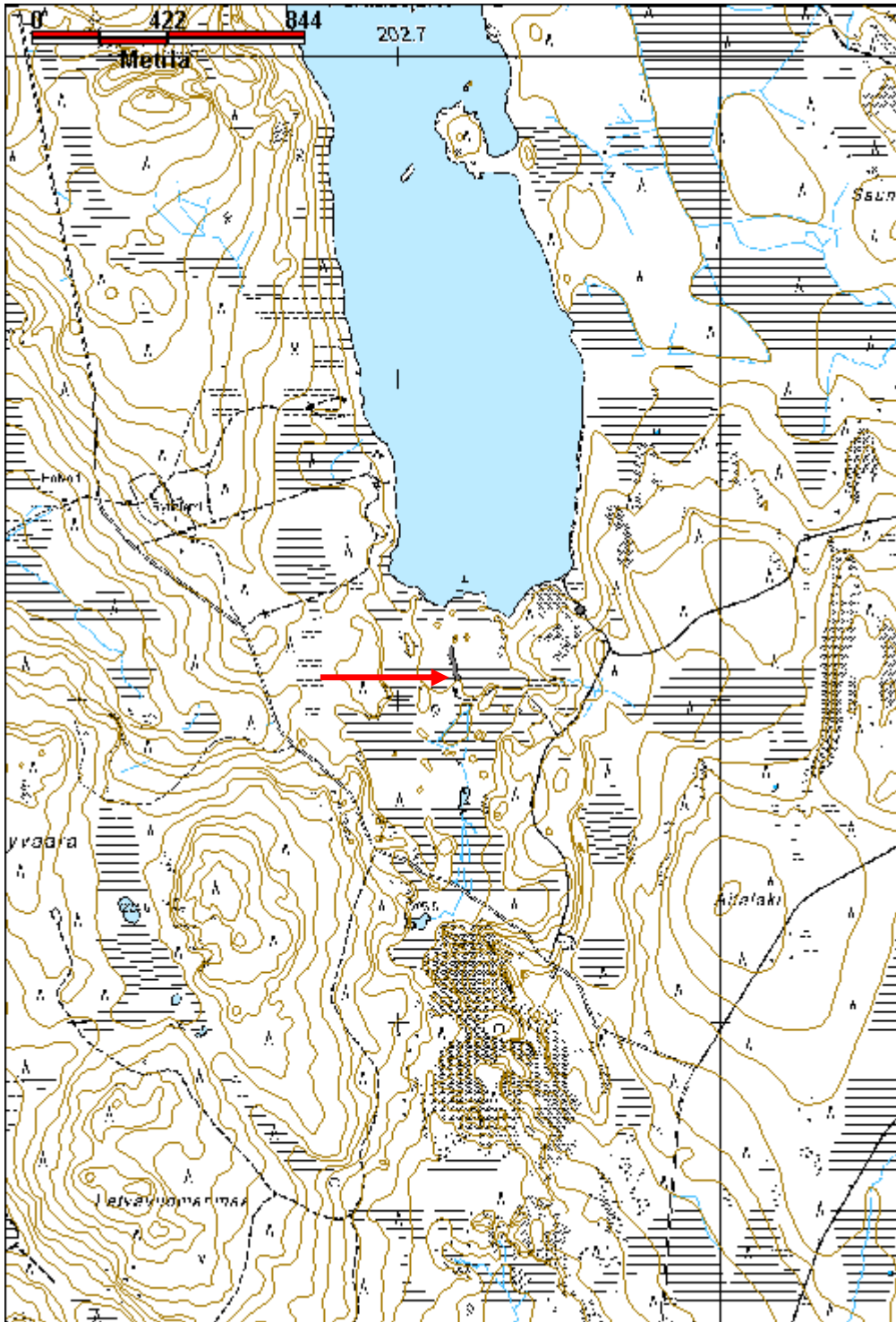
Viranomaisrekisterinro:		Kunto:	2 Keskinertainen
Arvotus:	8 Muu suojeluarvo	Olotila:	2 Ei käytössä
Selitys:		Kohteen suojelu:	9 Muu suojeluarvo
		Selitys:	

Ympäristön suojelu:	0 Ei määritelty
Selitys:	



Pitkospuut johtavat suon yli Perttausjärven rantaan.

Kohdetyyppi:	13 Liikennekohteet	Copyright:	© Metsähallitus 2008 © Maanmittauslaitos 1/MML/08
Koordinaatit:	X 7443110, Y 3429168, Z 204	Mittakaava:	1:16060



Kiimamaa poroaita jäännös

MH-tunnus: 151308

Kohdetyyppi:	9 Valmistuspaikat/työpaikat	Haltija:	181 Metsätalous Länsi-Lappi
Ajoitus:	7116 Uusi aika	Ylläpitäjä:	181 Metsätalous Länsi-Lappi
Rakentamisvuosi:		Kunta:	698 Rovaniemi
Lukumäärä:	1		

Koordinaattiselitys:		Geometria tuotettu:	4 Gps-mittaus, korjaamaton
Koordinaatit:	X 7402436, Y 3416445, Z 200	Löydöt:	

Taustatiedot

Sutigis

Ympäristön kuvaus

Kohde sijaitsee Kiimamaa nimisen vaaran etelärinteellä. Peruskarttaan on merkitty poroaidan siulat. Alue on mäntyvaltaista hiekkakangasta ja kivimoreenirinnettä.

Kohteen kuvaus

Kohteessa on vanha ja uusi poroaita. Uusi aita on ilmeisesti vieläkin käytössä. Siellä täällä näkyy vanhan aidan pätkiä. Vanha aita on rakennettu alaosiltaan kirveellä katkotuista hirsistä, jotka ovat päistään salvattu koirankaulalle. Aidassa on ulospäin menevät hirsiset tukirakenteet. Rakenteessa on ollut yläosa kevyemmistä riu'uista, joita ei kuitenkaan enää ole, koska ovat lahonneet pois.

Kohteen rajaus

Kohde on digitoitu viivamaisena rakenteena poroaidan kulun mukaan.

Tulkinta

Vanha ja uusi poroaita.

Lisätietoja**Toimenpiteet****Tarkastukset**

Tila: 3 Toteutettu Laji: 6 Suojeluarvojen tarkastus Tarkastusvuosi: 2012
Tarkastuspvm: 6.6.2012 Tarkastaja: T. Karjalainen
Kuvaus:

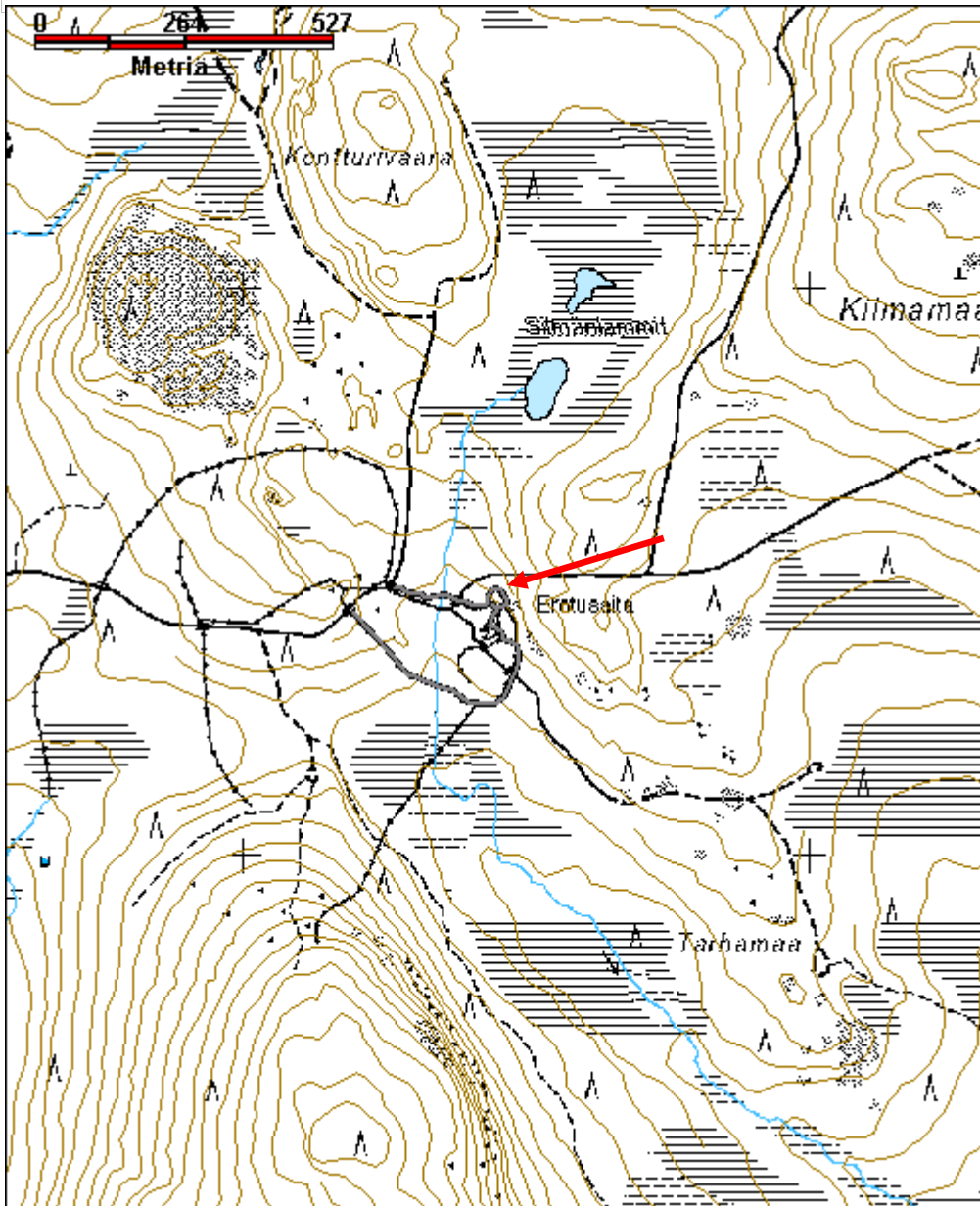
Viranomaisrekisterinro:		Kunto:	2 Keskinertainen
		Olotila:	2 Ei käytössä
Arvotus:	8 Muu suojeluarvo	Kohteen suojelu:	9 Muu suojeluarvo

Selitys:	Selitys:
Ympäristön suojelu:	0 Ei määritelty
Selitys:	



Vanhaa ja uutta poroaitaa.

Kohdetyyppi:	9 Valmistuspaikat/työpaikat	Copyright:	© Metsähallitus 2008 © Maanmittauslaitos 1/MML/08
Koordinaatit:	X 7402436, Y 3416445, Z 200	Mittakaava:	1:10000



Jouttinulkki poroaita	MH-tunnus: 151309
------------------------------	--------------------------

Kohdetyyppi:	9 Valmistuspaikat/työpaikat	Haltija:	181 Metsätalous Länsi-Lappi
Ajoitus:	7116 Uusi aika	Ylläpitäjä:	181 Metsätalous Länsi-Lappi
Rakentamisvuosi:		Kunta:	698 Rovaniemi
Lukumäärä:	1		

Koordinaattiselitys:	Geometria tuotettu:
Koordinaatit:	Löydöt:

X 7396188, Y 3417036, Z 180

4 Gps-mittaus, korjaamaton

Taustatiedot

Sutigis

Ympäristön kuvaus

Kohde sijaitsee Morajärven ja Jouttinulkin välisellä hiekkakankaalla, jossa kasvaa mäntymetsä.

Kohteen kuvaus

Kohteessa on vanha ja uusi poroaita. Uusi aita on ilmeisesti vieläkin käytössä. Siellä täällä näkyy vanhan aidan pätkiä. Vanha aita on rakennettu alaosiltaan kirveellä katkotuista hirsistä, jotka ovat päistään salvattu koirankaulalle. Aidassa on ulospäin menevät hirsiset tukirakenteet. Rakenteen yläosa on ollut kevyemmistä riu'uista, joita ei kuitenkaan enää näy, koska ne ovat lahonneet pois.

Kohteen rajaus

Kohde on digitoitu viivamaisena rakenteena aidan kulun mukaan.

Tulkinta

Vanha ja uusi poroaita.

Lisätietoja**Toimenpiteet****Tarkastukset**

Tila: 3 Toteutettu Laji: 6 Suojeluarvojen tarkastus Tarkastusvuosi: 2012
 Tarkastuspvm: 6.6.2012 Tarkastaja: T. Karjalainen
 Kuvaus:

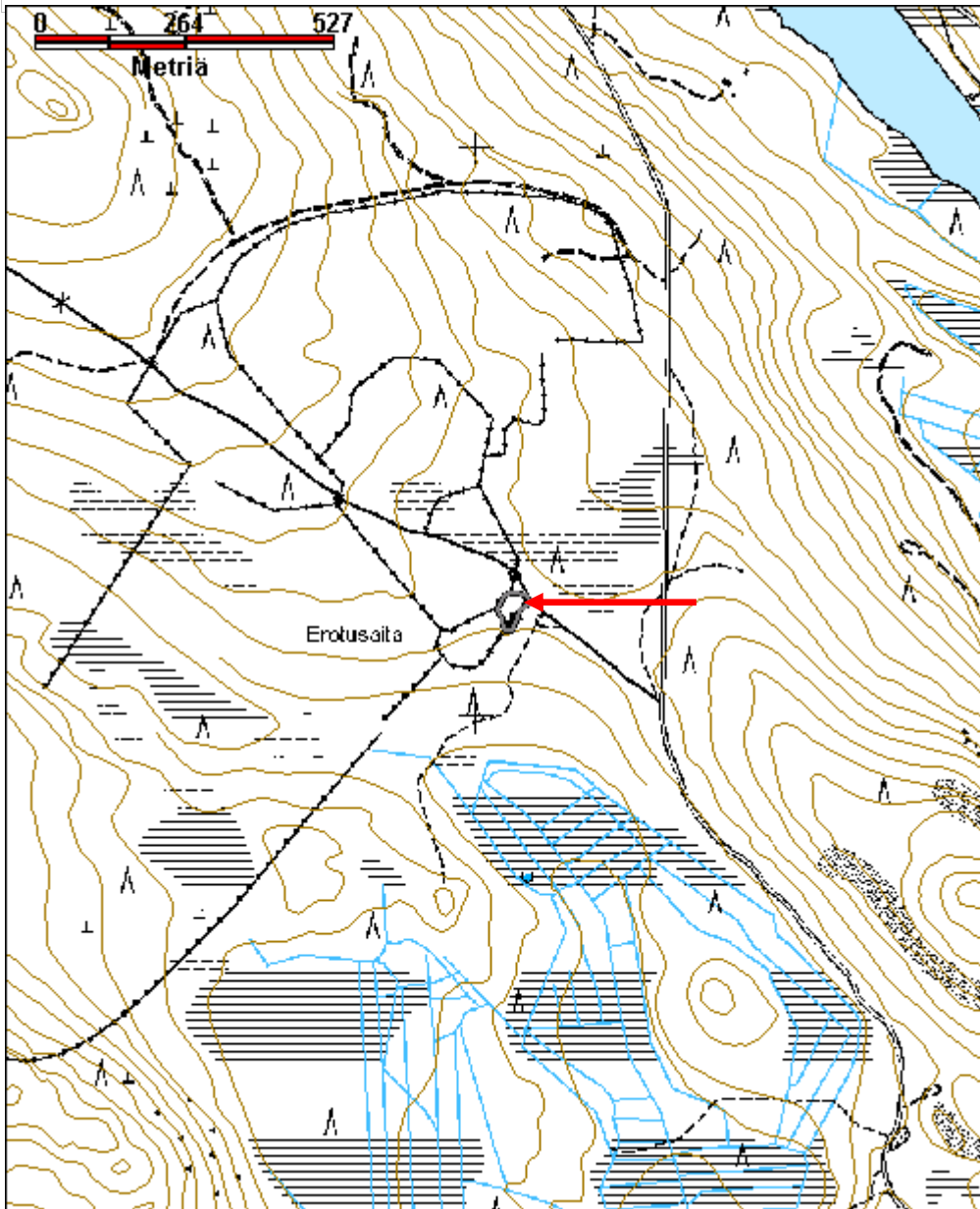
Viranomaisrekisterinro:**Kunto:** 1 Hyvä**Arvotus:** 8 Muu suojeluarvo**Olotila:** 2 Ei käytössä**Selitys:****Kohteen suojelu:** 9 Muu suojeluarvo**Selitys:**

Ympäristön suojelu:	0 Ei määritelty
Selitys:	



Poroaidan erotussiula on ulkoapäin tuettu.

Kohdetyyppi:	9 Valmistuspaikat/työpaikat	Copyright:	© Metsähallitus 2008 © Maanmittauslaitos 1/MML/08
Koordinaatit:	X 7396188, Y 3417036, Z 180	Mittakaava:	1:10000



Pirtinvaara poroaita	MH-tunnus: 151507
-----------------------------	--------------------------

Kohdetyyppi:	9 Valmistuspaikat/työpaikat	Haltija:	181 Metsätalous Länsi-Lappi
Ajoitus:	7116 Uusi aika	Ylläpitäjä:	181 Metsätalous Länsi-Lappi
Rakentamivuosi:		Kunta:	698 Rovaniemi
Lukumäärä:	1		

Koordinaattiselitys:	Geometria tuotettu:
Koordinaatit:	Löydöt:

X 7450098, Y 3414176, Z 175 4 Gps-mittaus, korjaamaton

Taustatiedot

sutigis

Ympäristön kuvaus

Pirtinvaaran jyrkkä pohjoisrinne, jonka kivisessä moreenimaassa kasvaa mäntymetsä.

Kohteen kuvaus

Kohteessa on uusi ja vanha poroaita. Vanha poroaita on tehty järeistä tukeista kirveellä katkomalla. Liitoksissa aita on salvattu ja tukipuut kulkevat aidan ulkopuolelle. Alueella on portteja ja siulat ovat mahdollisesti samalla paikalla sijainneet kuin nykyisenkin aidan, joka sekin on jäänyt käytöstä. Aita on vanha Jääskön paliskunnan aita.

Kohteen rajaus

Kohde rajautuu viivamaisesti aidan rakennelmien ylle.

Tulkinta

Vanha ja uusi poroaita, jotka ovat molemmat jääneet käytöstä.

Lisätietoja**Toimenpiteet****Tarkastukset**

Tila: 3 Toteutettu Laji: 6 Suojeluarvojen tarkastus Tarkastusvuosi: 2012
 Tarkastuspvm: 12.6.2012 Tarkastaja: T. Karjalainen
 Kuvaus:

Viranomaisrekisterinro:	Kunto:
Arvotus:	Olotila:
Selitys:	Kohteen suojelu:
	Selitys:

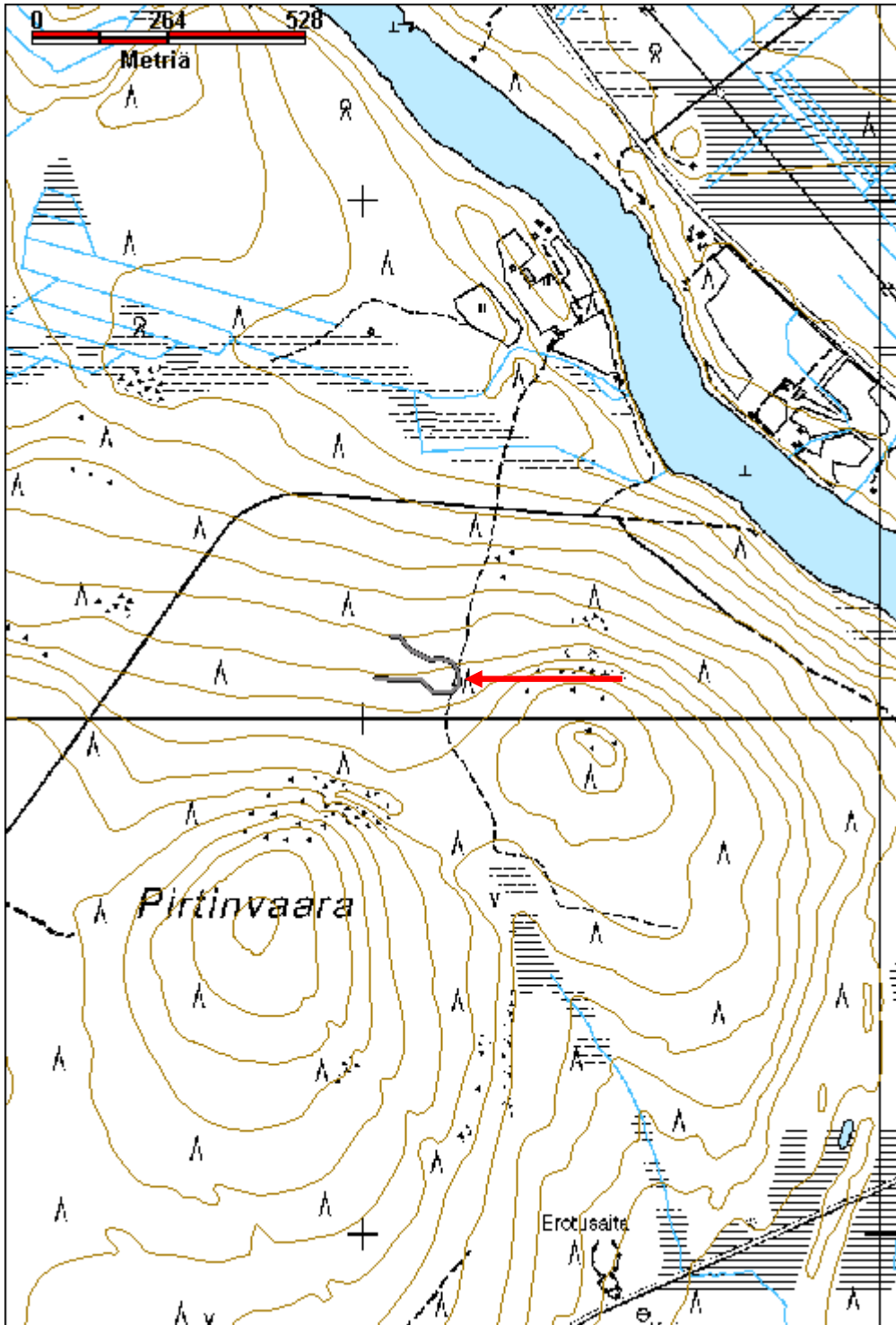
8 Muu suojeluarvo 2 Keskinertainen
 2 Ei käytössä
 9 Muu suojeluarvo

Ympäristön suojelu:	0 Ei määritelty
Selitys:	



Poroaidan hirret on alapuolelta salvattu ja tuettu ulospäin salvosten kohdalta poikkipuin.

Kohdetyyppi:	9 Valmistuspaikat/työpaikat	Copyright:	© Metsähallitus 2008 © Maanmittauslaitos 1/MML/08
Koordinaatit:	X 7450098, Y 3414176, Z 175	Mittakaava:	1:10000



Viljanmaanvuoma 2 poroaita	MH-tunnus: 151580
-----------------------------------	--------------------------

Kohdetyyppi:	9 Valmistuspaikat/työpaikat	Haltija:	181 Metsätalous Länsi-Lappi
Ajoitus:	7116 Uusi aika	Ylläpitäjä:	181 Metsätalous Länsi-Lappi
Rakentamisvuosi:		Kunta:	698 Rovaniemi
Lukumäärä:	1		

Koordinaattiselitys:	Geometria tuotettu:
Koordinaatit: X 7438899, Y 3409609, Z 163	4 Gps-mittaus, korjaamaton
	Löydöt:

Taustatiedot

sutigis

Ympäristön kuvaus

Kohde sijaitsee kuivalla mäntykankaalla.

Kohteen kuvaus

Kohteessa on vanha hirsistä salvomalla tehty poroerotusaita, jossa on useita siuloja, portteja ja veräjiä. Hirret on nurkista salvattu ja tuettu pystyhirsin. Veräjissä on myös kaksoistukkirakenteita. Portit ovat tehty kairaamalla puuhun reiät ja niihin tapit. Yhdessä kohtaa pystypuu on sidottu kieritetyllä vitsapunoksella ja hirsien raot on tuettu kivillä. Aidan sisällä kasvaa vanhoja koivuja ja mäntyjä. Aita on ollut käytössä ainakin viereisen porokämpän käytön aikaan. Porokämpässä on vuosiluku 1928. Aitaa jatkuu pitkin mäntykankaita. Siulojen alue on välillä x 34095755, y 7438964 ja jatkuu pisteeseen x 3409603, y 7438896. Tällä välillä siuloja on 70 metrin leveydeltä. Lisäksi poroaidan johdintoja jatkuu koilliseen ainakin 100 metrin matkalla.

Kohteen rajaus

Kohde rajautuu viivamaisesti aidan kulun mukaan.

Tulkinta

Poroaita, joka on ollut käytössä noin 1920 -luvulla. Rakenteessa on käytetty vitsapunossidoksia ja aidaspuiden välissä on kiviä.

Lisätietoja**Toimenpiteet****Tarkastukset**

Tila: 3 Toteutettu Laji: 6 Suojeluarvojen tarkastus Tarkastusvuosi: 2012
 Tarkastuspvm: 13.6.2012 Tarkastaja: T. Karjalainen
 Kuvaus:

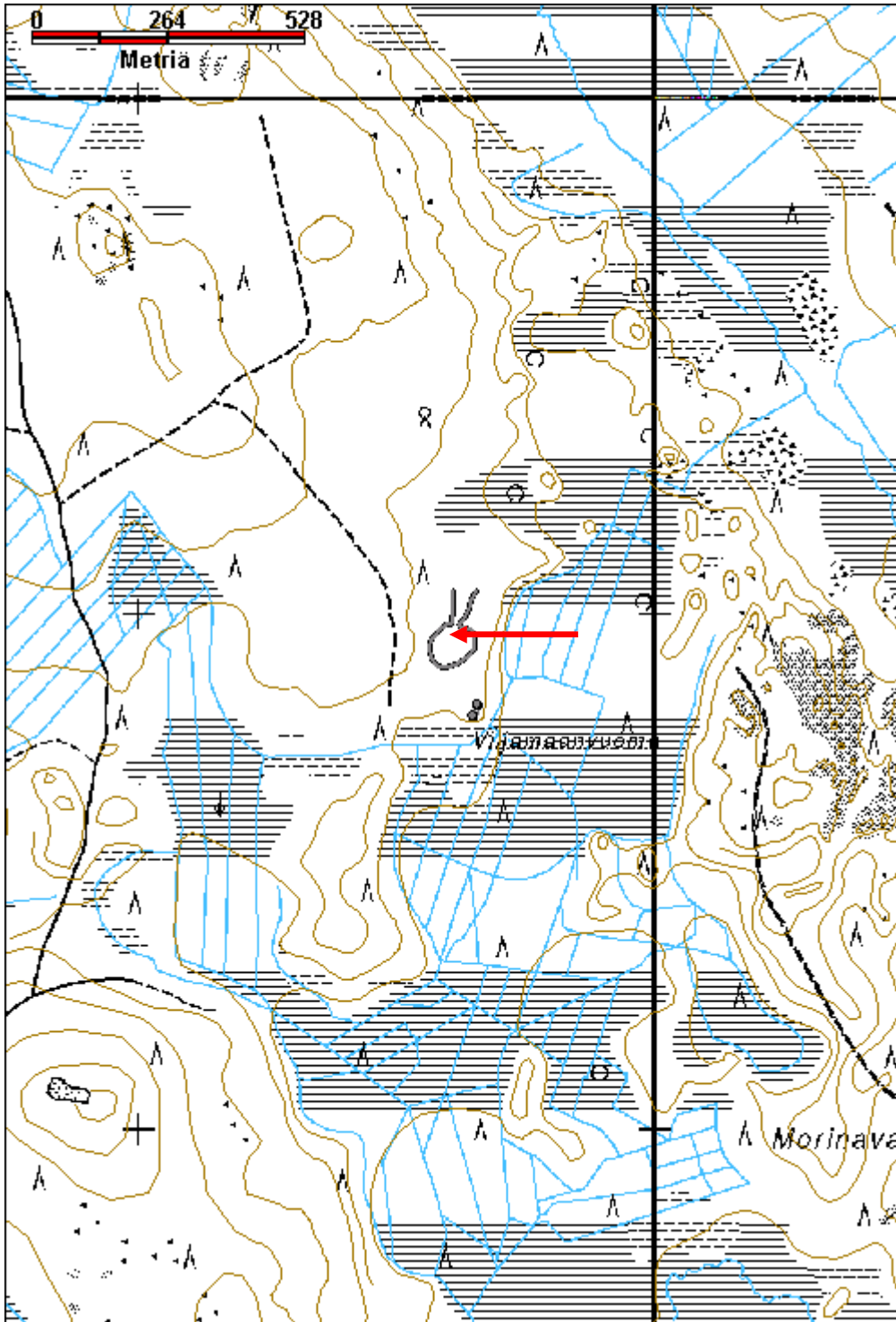
Viranomaisrekisterinro:**Kunto:** 1 Hyvä

Arvotus:	8 Muu suojeuarvo	Olotila:	2 Ei käytössä
Selitys:		Kohteen suojeu:	9 Muu suojeuarvo
Ympäristön suojeu:	0 Ei määritelty	Selitys:	
Selitys:			



Poroaita on sidottu vitsaksilla ja pitkittäispuiden välissä on tukena kiviä.

Kohdetyyppi:	9 Valmistuspaikat/työpaikat	Copyright:	© Metsähallitus 2008 © Maanmittauslaitos 1/MML/08
Koordinaatit:	X 7438899, Y 3409609, Z 163	Mittakaava:	1:10000



Kivilampi poroaita jäännös

MH-tunnus: 152226

Kohdetyyppi:	9 Valmistuspaikat/työpaikat	Haltija:	181 Metsätalous Länsi-Lappi
Ajoitus:	7116 Uusi aika	Ylläpitäjä:	181 Metsätalous Länsi-Lappi
Rakentamivuosi:		Kunta:	698 Rovaniemi
Lukumäärä:	1		

Koordinaattiselitys:		Geometria tuotettu:	4 Gps-mittaus, korjaamaton
Koordinaatit:	X 7432336, Y 3409445, Z 147	Löydöt:	

Taustatiedot

sutigis

Ympäristön kuvaus

Kohteen maasto on kivinen mäntykangas, joka laskee itään, suohon.

Kohteen kuvaus

Paikalla on poroaita, joka on tehty laudoista. Aidan rakenteet on merkitty peruskarttaan. Paikalla on 2 metriä korkeita poroaidan rakenteita, jotka eivät enää ole käytössä.

Poroaidan vieressä on kämpän sija, josta kämppä on purettu tai poltettu. Kämpän sija on pisteessä x 3409499, y 7432320. Rakennelma on ollut noin 7 x 5 metrin kokoinen porokämpä. Kämpän sijalla on peltiä ja lasivillaa.

Kohteen rajausta

Kohde on digitoitu viivamaiseksi rakenteeksi poroaidan kulun mukaan.

Tulkinta

Poroaita ja porokämpä, jotka rakenteista ja jäänteistä päätellen eivät ole kovin vanhoja tai niiden viimeiset rakennelmat ovat olleet noin 1960 - luvulta.

Lisätietoja***Toimenpiteet******Tarkastukset***

Tila: 3 Toteutettu Laji: 6 Suojeluarvojen tarkastus Tarkastusvuosi: 2012
Tarkastuspvm: 29.6.2012 Tarkastaja: T. Karjalainen
Kuvaus:

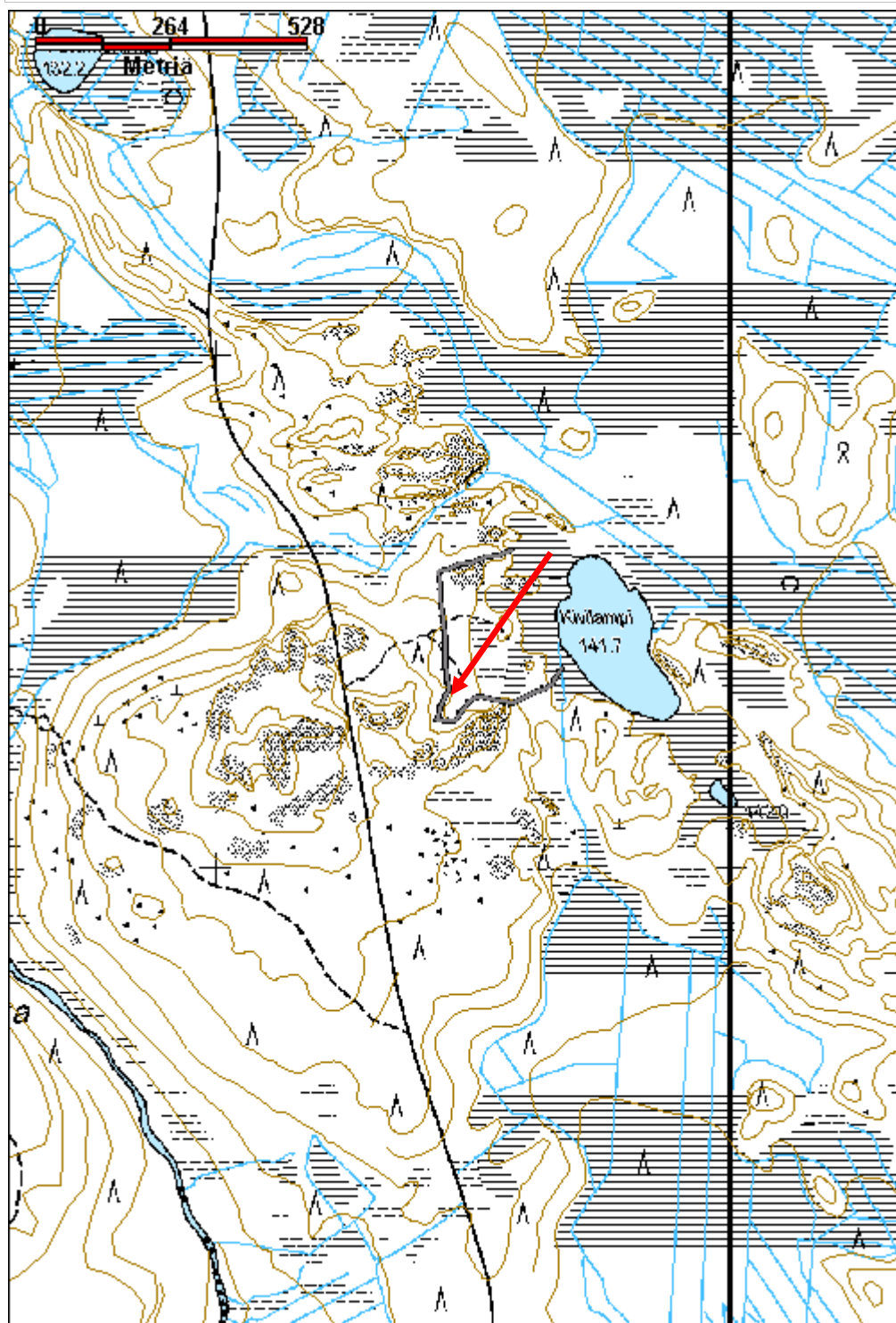
Viranomaisrekisterinro:**Kunto:** 2 Keskinertainen

Arvotus:	99 Ei suojeluarvoa	Olotila:	2 Ei käytössä
Selitys:		Kohteen suojelu:	99 Ei suojeluarvoa
Ympäristön suojelu:	0 Ei määritelty	Selitys:	
Selitys:			



Poroaidan veräjä.

Kohdetyyppi:	9 Valmistuspaikat/työpaikat	Copyright:	© Metsähallitus 2008 © Maanmittauslaitos 1/MML/08
Koordinaatit:	X 7432336, Y 3409445, Z 147	Mittakaava:	1:10000



Kunetti poroaita jäännös

MH-tunnus: 152450

Kohdetyyppi:	9 Valmistuspaikat/työpaikat	Haltija:	181 Metsätalous Länsi-Lappi
Ajoitus:	7116 Uusi aika	Ylläpitäjä:	181 Metsätalous Länsi-Lappi
Rakentamisvuosi:		Kunta:	698 Rovaniemi
Lukumäärä:	1		

Koordinaattiselitys:		Geometria tuotettu:	4 Gps-mittaus, korjaamaton
Koordinaatit:	X 7437384, Y 3448027, Z 201	Löydöt:	

Taustatiedot

sutigis

Ympäristön kuvaus

Kohde sijaitsee kuivalla mäntyä kasvavalla hiekkakankaalla.

Kohteen kuvaus

Paikalla on vanha poroaita, joka on tehty kirveellä katkotuista maapuista, jotka ovat 10 - 20 cm vahvuisia riukuja. Puut on alapuolelta salvattu päistään ja liitetty salvoksella toisiinsa aidaksi. Liitoksissa on tukirakenne aidan ulkopuolelle, joka on tehty samanlaisista puista ja liitetty liitoskohdan salvoksiin. Rakenteen eteläpäässä, silmukassa on sijainnut poroaidan keskusaita eli kirnu ja sen yhteydessä on ilmeisesti ollut myös poroaita. Keskusaidan ja kämpän kohdalla kasvaa nuori koivikko mäntymetsän keskellä. Keskusaita-alueen läpi kulkee hiekkatie.

Kohteen rajausta

Kohde rajautuu viivamaisesti poroaidan kulun mukaan.

Tulkinta

Vanha poroaita, jonka rakenteita näkyy osittain kangasmetsässä. Keskussiulan ja mahdollisen kämpän alue erottuu koivua kasvavana alueena.

Lisätietoja**Toimenpiteet****Tarkastukset**

Tila: 3 Toteutettu Laji: 6 Suojeluarvojen tarkastus Tarkastusvuosi: 2012
Tarkastuspvm: 14.8.2012 Tarkastaja: T. Karjalainen
Kuvaus:

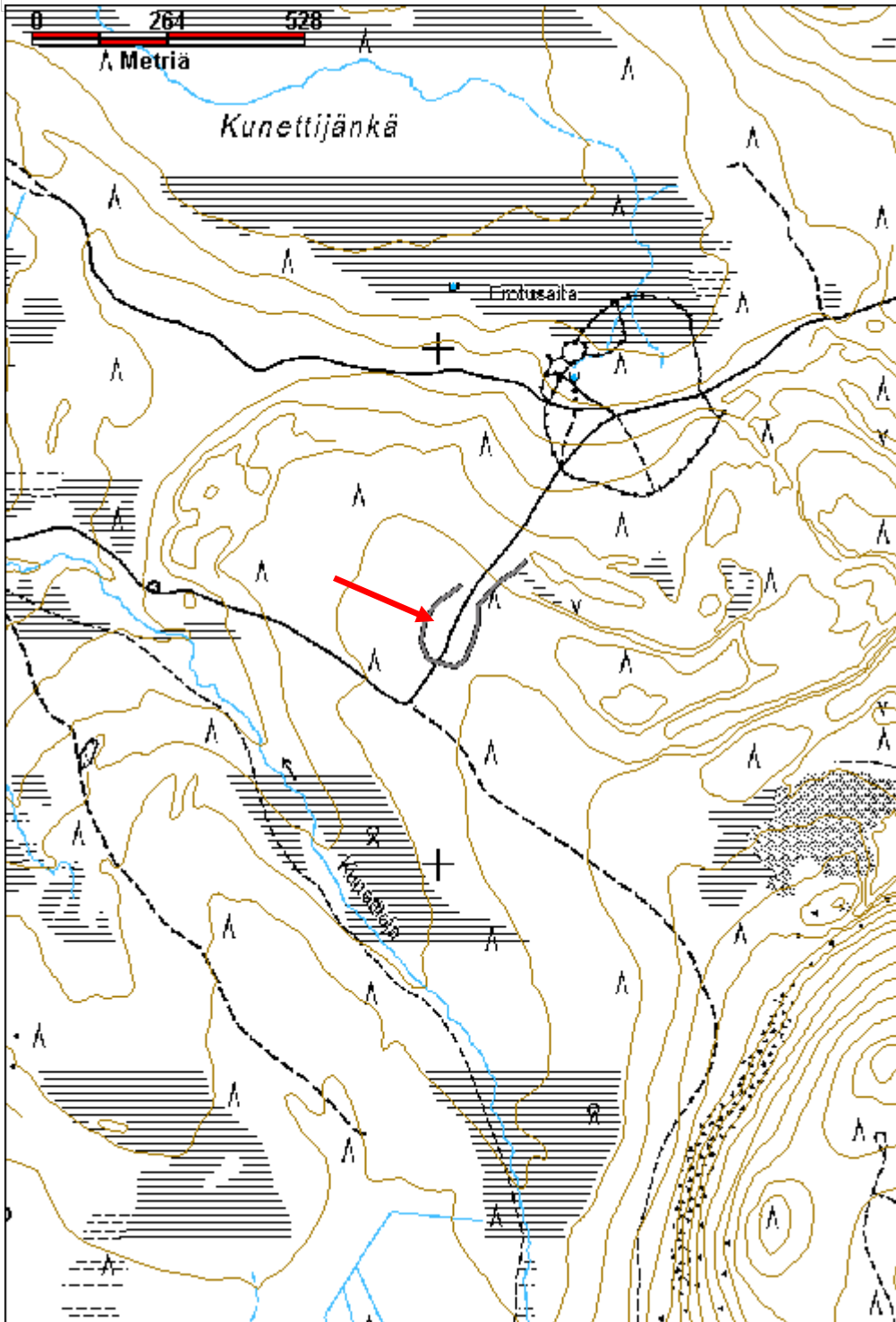
Viranomaisrekisterinro:**Kunto:** 3 Huono

Arvotus:	8 Muu suojeuarvo	Olotila:	2 Ei käytössä
Selitys:		Kohteen suojeu:	9 Muu suojeuarvo
Selitys:		Selitys:	
Ympäristön suojeu:	0 Ei määritelty		
Selitys:			



Poroaidan tukipuut on liitetty salvosliitosten kohdalta aidan ulkopuolelle.

Kohdetyyppi:	9 Valmistuspaikat/työpaikat	Copyright:	© Metsähallitus 2008 © Maanmittauslaitos 1/MML/08
Koordinaatit:	X 7437384, Y 3448027, Z 201	Mittakaava:	1:10000



Poikajärven paliskunnan erotusaita	MH-tunnus: 152590
---	--------------------------

Kohdetyyppi:	9 Valmistuspaikat/työpaikat	Haltija:	181 Metsätalous Länsi-Lappi
Ajoitus:	7116 Uusi aika	Ylläpitäjä:	181 Metsätalous Länsi-Lappi
Rakentamivuosi:		Kunta:	698 Rovaniemi
Lukumäärä:	1		

Koordinaattiselitys:	Geometria tuotettu:
Koordinaatit:	4 Gps-mittaus, korjaamaton
X 7434598, Y 3459956, Z 235	Löydöt:

Taustatiedot

sutigis, muinaisjäännösrekisteri kohde 1000011620

Ympäristön kuvaus

Kohde sijaitsee kivisessä moreenikankaassa, jossa kasvaa kuiva kangasmetsä, joka rajautuu eteläosiltaan suohon. Alueella on myös modernin porokämpän rakennuksia ja aitoja.

Kohteen kuvaus

Paikalla on vanha poroaita, jonka perusta on ladottu vieressä sijaitsevan kivirakan kivistä noin metrin levyiseksi ja 50 cm korkeaksi valliksi, jonka päälle on pystytetty puuaita pyöröpuista. Aita on tehty pyöröpuista kiinnittämällä ne toisiinsa alapuolelta salvomalla. Salvoskohdista aita on tuettu ulospäin lähtevillä tukipuilla, jotka ovat samanlaisia pyöröpuita.

Koordinaattien x 3459970, y 7434596 ja x 3459922, y 7435640 välissä on erotussiula 50 metrin leveänä renkaana. Tästä renkaasta ohjausaitoja lähtee itään, suon pohjoispuoliselle kankaalle ja siulasta pohjoiseen, mäntyjä kasvavalle kankaalle.

Poroaidan erotussiulan keskellä on 1,5 metriä x 2 metriä x 70 cm kokoinen kivilatomus, joka on ladottu noin puolimetrisistä luonnonkivistä kylmämuuraustekniikalla. Latomuksen ympärillä on vanha poroaita, jonka alaperusta on kiviaita ja rakennelma voisi liittyä poroaitaan. Latomuksen pohjoispäässä on ikivanha petäjä ja eteläpäässä kanto. Latomus on ikään kuin kasattu näiden puiden väliin.

Vanhan aidan eteläpuolella on kaksi uudempaan aikaan liittyvää rakennusta ja uusi poroaita.

Aidasta 250 metriä etelälounaaseen on Museoviraston muinaisjäännösmerkintä 1000011620 Poikajärven paliskunnan erotusaita, talonpohja. Selostuksessa mainitaan paikalla olleen tupasijan teiden välissä ja että kyseessä on ilmeisesti niin sanottu Kulpin kämpä. Paikka tarkastettiin, eikä kämpästä ollut enää jälkeäkään havaittavissa kyseisessä kohdassa.

Kohteen rajaus

Kohde rajautuu viivamaisesti vanhan aidan kulun mukaan.

Tulkinta

Poroerotusaita.

Lisätietoja

Toimenpiteet**Tarkastukset**

Tila: 3 Toteutettu Laji: 6 Suojeluarvojen tarkastus Tarkastusvuosi: 2012

Tarkastuspvm: 22.8.2012 Tarkastaja: T. Karjalainen

Kuvaus:

Viranomais- rekisterinro:	1000011620	Kunto:	2 Keskinertainen
Arvotus:	3 Esitys mj-luokka II	Olotila:	2 Ei käytössä
Selitys:		Kohteen suojelu:	2 Muinaisjäännösrekisteri II
		Selitys:	

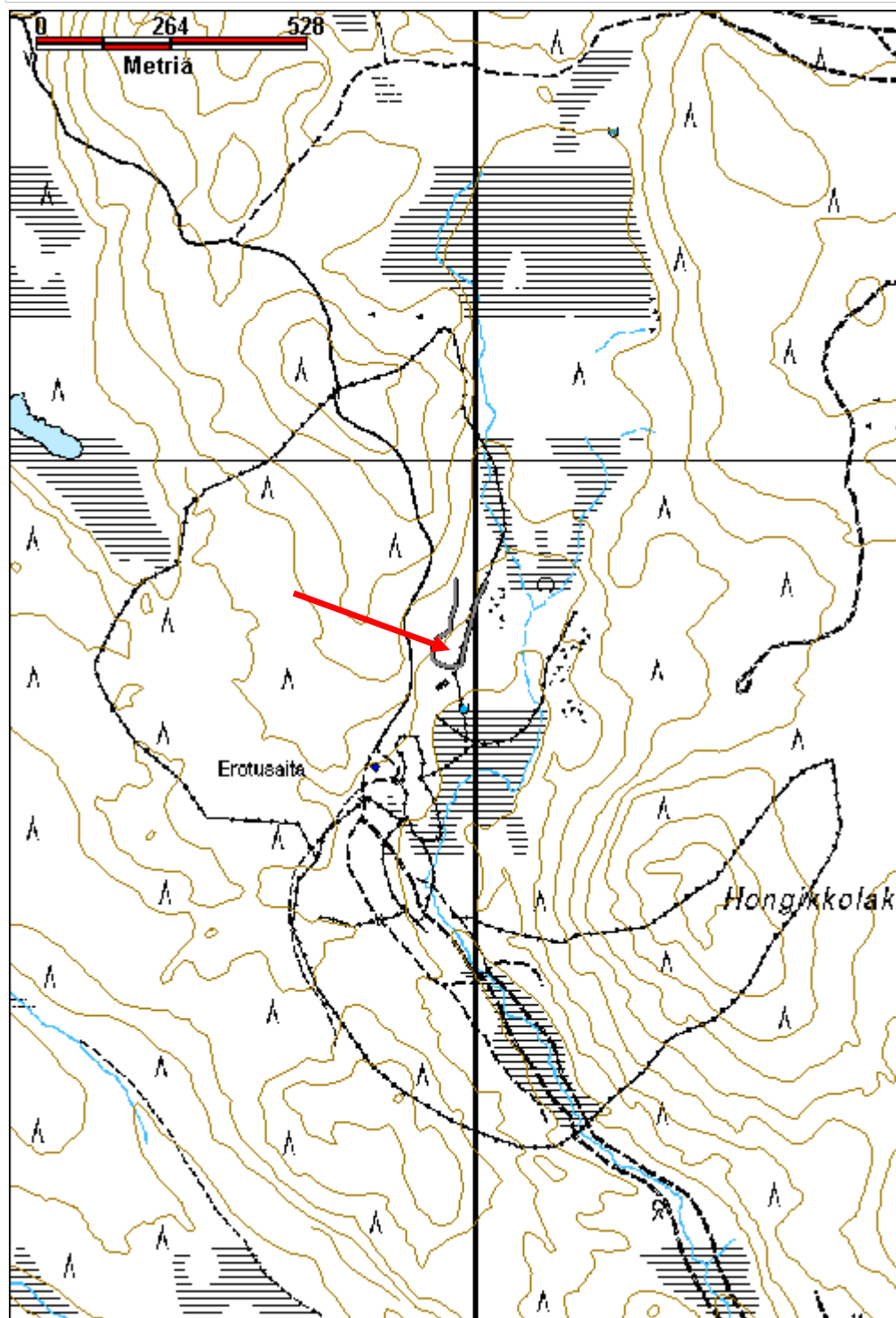
Ympäristön suojelu:	0 Ei määritelty
--------------------------------	-----------------

Selitys:	
-----------------	--



Poroaidan alimmat rakenteet ovat kiviaitaa ja aidan erotussiulan keskellä on kivröykkiö.

Kohdetyyppi:	9 Valmistuspaikat/työpaikat	Copyright:	© Metsähallitus 2008 © Maanmittauslaitos 1/MML/08
Koordinaatit:	X 7434598, Y 3459956, Z 235	Mittakaava:	1:10000



Alajärvi poroaita jäännös

MH-tunnus: 148923

Kohdetyyppi:	9 Valmistuspaikat/työpaikat	Haltija:	181 Metsätalous Länsi-Lappi
Ajoitus:	7116 Uusi aika	Ylläpitäjä:	181 Metsätalous Länsi-Lappi
Rakentamisvuosi:		Kunta:	698 Rovaniemi
Lukumäärä:	1		

Koordinaattiselitys:		Geometria tuotettu:	4 Gps-mittaus, korjaamaton
Koordinaatit:	X 7402530, Y 3486306, Z 192	Löydöt:	

Taustatiedot

Seppo Lohelan ilmoitus

Ympäristön kuvaus

Kohde sijaitsee Alajärven itärantaan laskevalla moreenivaaran rinteellä, jossa kasvaa mäntymetsä. Aita jatkuu keskiosaltaan Kemijärven kunnan puolelle.

Kohteen kuvaus

Kohteessa on vanha poroaita, jonka portti on pisteessä x 3486314, y 7402411. Aita on tehty sahalla ja kirveellä katkotuista pyöröpuista, jotka on kerätty paikalta ja ovat ainakin osaksi olleet maapuita. Aidan puut on liitetty salvoksin, joissa puiden päihin on tehty alapuolelle salvos. Aita on tuettu ulospäin salvoskohdista lähtevillä tukipuilla. Aidassa on paikoin yhä viisikin hirsikertaa ja aidan yläosat ovat ilmeisesti olleet kevytrakenteisempia riukusalvoksia.

Aidan veräjäpuussa on neliön muotoisia 10 x 10 cm kokoisia reikiä, joissa veräjäpuut ovat kulkeneet. Aita on parhaiten säilynyt salvoskohtien liitoksissa. Keskikohdilta juoksevat puut ovat paikoin kokonaan maatuneet näkymättömiin.

Aita on niin sanottu perkk-aita, joka on tehty ilman nauvoja.

Kohteen rajaus

Kohde on rajattu aidan Rovaniemen puolisten näkyvien osien perusteella. Johdinaidat jatkuvat ilmeisesti pidemmällekin länteen.

Tulkinta

Vanha käytöstä poistunut poroaita.

Lisätietoja***Toimenpiteet******Tarkastukset***

Tila: 3 Toteutettu Laji: 6 Suojeluarvojen tarkastus Tarkastusvuosi: 2012
Tarkastuspvm: 12.9.2012 Tarkastaja: T. Karjalainen

Kuvaus:

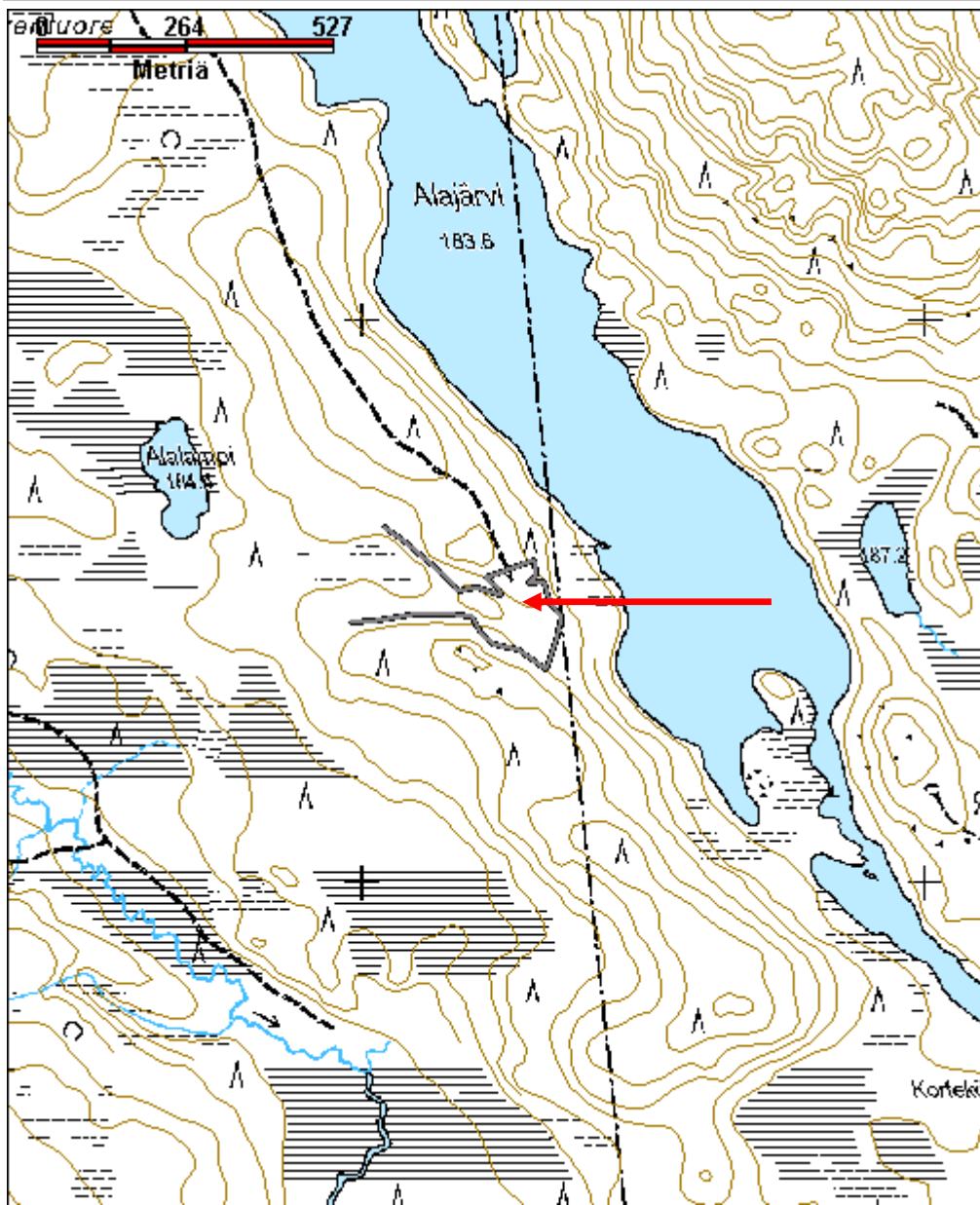
Viranomais- rekisterinro:		Kunto:	2 Keskinertainen
Arvotus:	8 Muu suojeluarvo	Olotila:	2 Ei käytössä
Selitys:		Kohteen suojaus:	9 Muu suojeluarvo
		Selitys:	

Ympäristön suojaus:	0 Ei määritelty 36718 Rovajärven ampuma-alue; HAT, H-3,MY, W,
Selitys:	



Erotussiulalle kulkeva johdinaita.

Kohdetyyppi:	9 Valmistuspaikat/työpaikat	Copyright:	© Metsähallitus 2008 © Maanmittauslaitos 1/MML/08
Koordinaatit:	X 7402530, Y 3486306, Z 192	Mittakaava:	1:10000



Purnu 2 poroaita jäännös	MH-tunnus: 153122
---------------------------------	--------------------------

Kohdetyyppi:	9 Valmistuspaikat/työpaikat	Haltija:	181 Metsätalous Länsi-Lappi
Ajoitus:	7116 Uusi aika	Ylläpitäjä:	181 Metsätalous Länsi-Lappi
Rakentamisvuosi:		Kunta:	698 Rovaniemi
Lukumäärä:	1		

Koordinaattiselitys:	Geometria tuotettu:
Koordinaatit:	Löydöt:

X 7434186, Y 3440464, Z 192

4 Gps-mittaus, korjaamaton

Taustatiedot

sutigis

Ympäristön kuvaus

Kivinen mäntyä kasvava moreenikangas, siulassa kasvaa nuori koivikko. Aidan eteläpuolella on suon reunassa porokämpän jäännös.

Kohteen kuvaus

Paikalla on poroaita, jonka siularakenteet kulkevat satoja metrejä kankailla. Erotusaidassa on viiden hirsikerran salvoshirsirakenne, jonka tukipuut menevät liitoskohdissa aidan ulkopuolelle. Aita on osittain lahonnut ja romahtanut. Hirret on sahalla ja kirveellä katkottuja. Aita on keskussiulassa ja sen ympäristössä vahvarakenteista perkka-aitaa. Lännessä aita muuttuu kevytrakenteiseksi sorkka-aidaksi.

Kohteen rajaus

Kohteesta otettiin gps pisteet aidan kulun mukaan ja aita digitoitiin viivana pisteiden mukaan.

Tulkinta

Vanha poroaita, jossa on kahdenlaista aitarakennetta.

Lisätietoja***Toimenpiteet******Tarkastukset***

Tila: 3 Toteutettu Laji: 6 Suojeluarvojen tarkastus Tarkastusvuosi: 2012
Tarkastuspvm: 14.9.2012 Tarkastaja: T. Karjalainen
Kuvaus:

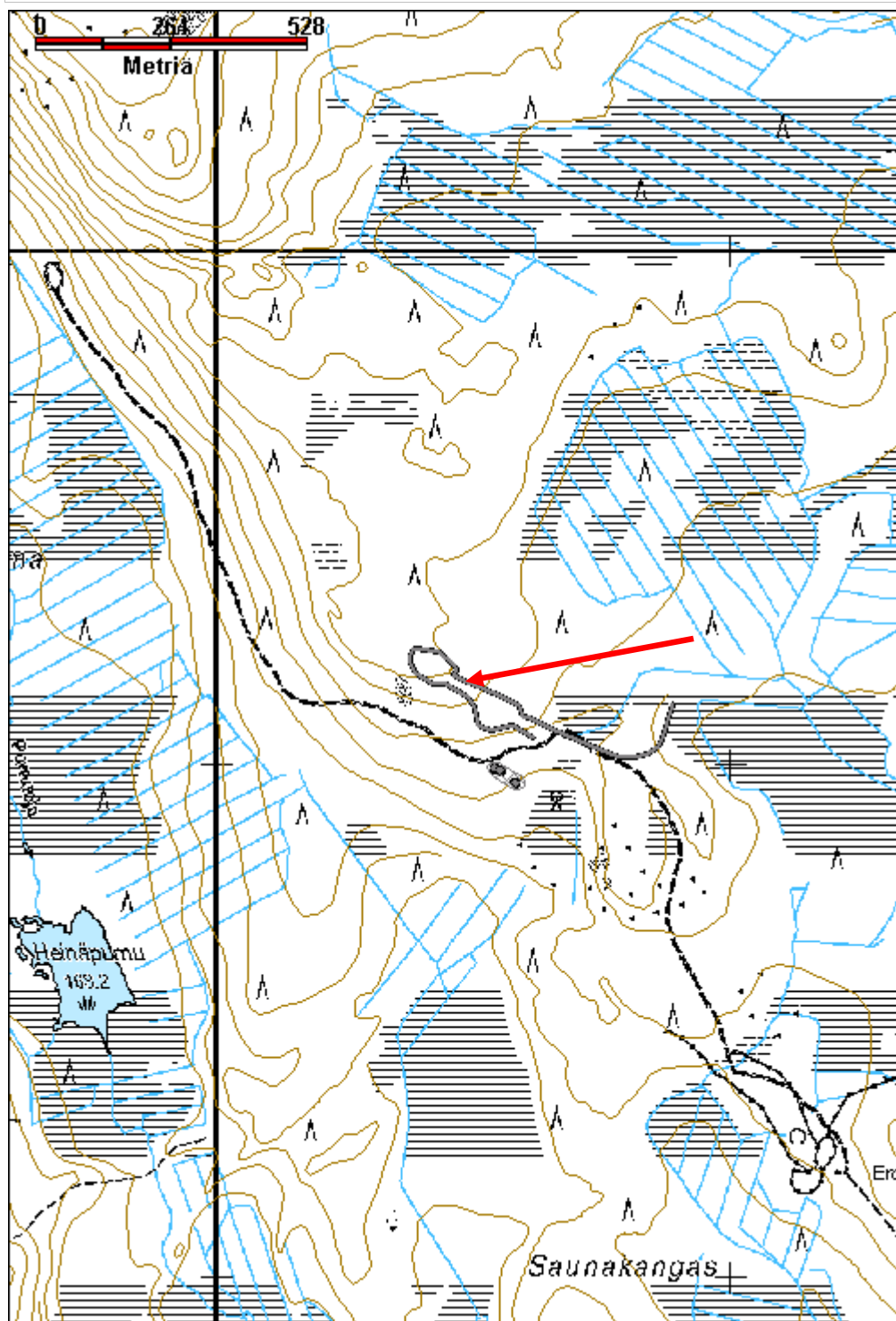
Viranomaisrekisterinro:	Kunto:
	2 Keskinertainen
	Olotila:
	2 Ei käytössä
Arvotus:	Kohteen suojelu:
8 Muu suojeluarvo	9 Muu suojeluarvo

Selitys:	Selitys:
Ympäristön suojelu:	0 Ei määritelty
Selitys:	



Erotussiulan veräjä.

Kohdetyyppi:	9 Valmistuspaikat/työpaikat	Copyright:	© Metsähallitus 2008 © Maanmittauslaitos 1/MML/08
Koordinaatit:	X 7434186, Y 3440464, Z 192	Mittakaava:	1:10000



Tuohijuppura poroaita jäännös	MH-tunnus: 153128
--------------------------------------	--------------------------

Kohdetyyppi:	9 Valmistuspaikat/työpaikat	Haltija:	181 Metsätalous Länsi-Lappi
Ajoitus:	7116 Uusi aika	Ylläpitäjä:	181 Metsätalous Länsi-Lappi
Rakentamisvuosi:		Kunta:	698 Rovaniemi
Lukumäärä:	1		

Koordinaattiselitys:	Geometria tuotettu:
Koordinaatit:	4 Gps-mittaus, korjaamaton
X 7422373, Y 3465995, Z 170	Löydöt:

Taustatiedot

sutigis

Ympäristön kuvaus

Vaaran rinteessä laskeva tuore kangasmetsä, jossa kasvaa mäntymetsä.

Kohteen kuvaus

Paikalla on poroerotusaidan keskussiula, jonka pituus on noin 50 metriä ja leveys 30 metriä. Aidassa on parhaimmillaan 11 hirsikertaa jäljellä ja hirret on salvattu alta ja aita tuettu ulospäin aidasta lähtevillä tukihirsillä eli kyseessä on perkka-aita. Portti on aidan lounaiskulmassa ja sen pielet on puusta, johon on veistetty aidaspuille 10 x10 cm kokoiset reiät.

Kohteen rajaus

Kohde rajautuu viivamaisesti aidan kulun mukaan.

Tulkinta

Poroerotusaita.

Lisätietoja***Toimenpiteet******Tarkastukset***

Tila: 3 Toteutettu Laji: 6 Suojeluarvojen tarkastus Tarkastusvuosi: 2012
Tarkastuspvm: 18.9.2012 Tarkastaja: T. Karjalainen
Kuvaus:

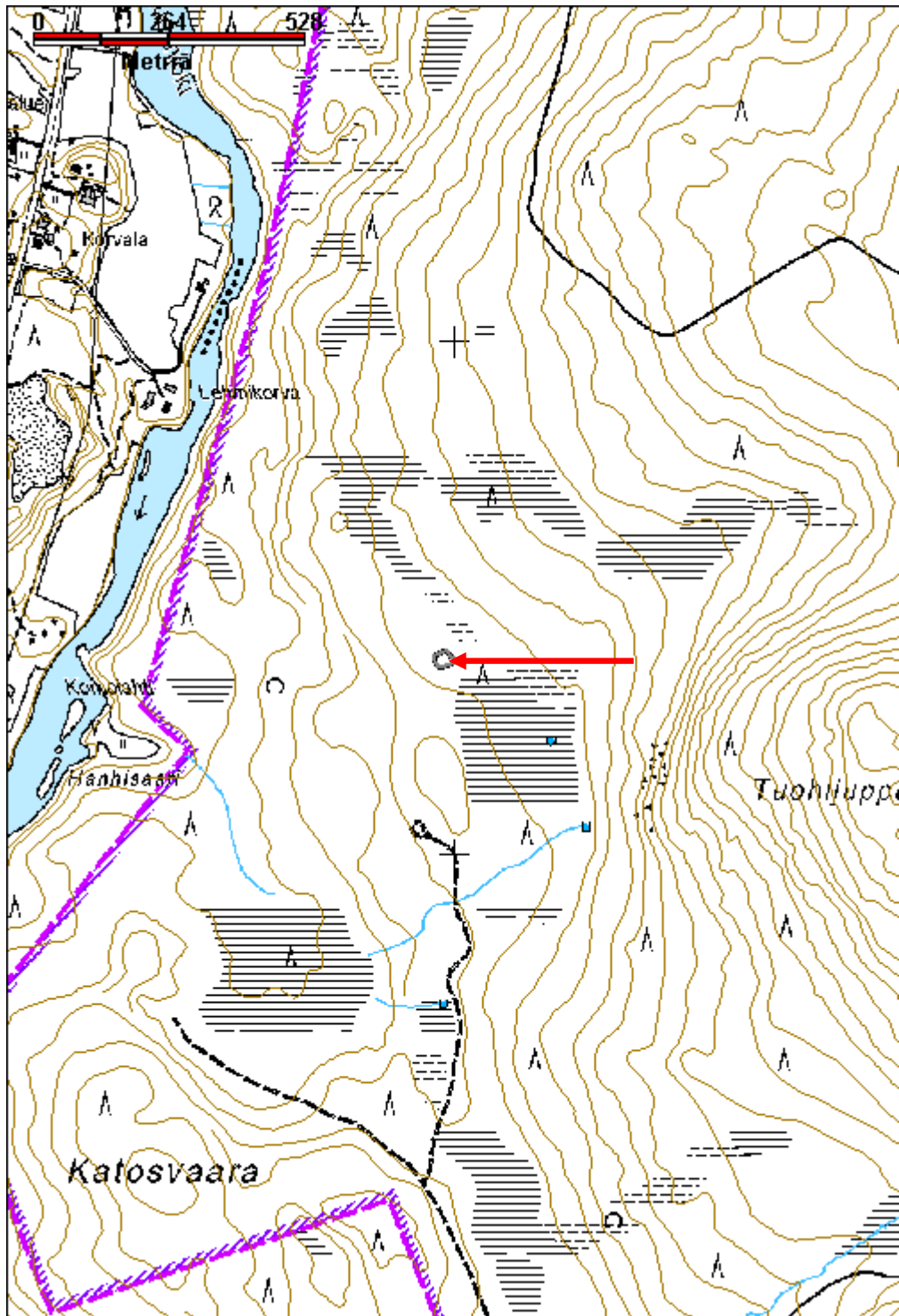
Viranomaisrekisterinro:	Kunto:
	1 Hyvä
Arvotus:	Olotila:
8 Muu suojeluarvo	2 Ei käytössä
Selitys:	Kohteen suojelu:
	9 Muu suojeluarvo
	Selitys:

Ympäristön suojelu:	0 Ei määritelty 36697 Rovajärven ampuma-alue; M-1,M-2,MY, W,
Selitys:	



Erotussiulan veräjät on tehty kirveellä veistetyistä puista, joihin on tehty neliön muotoiset reiät veräjäpuita varten.

Kohdetyyppi:	9 Valmistuspaikat/työpaikat	Copyright:	© <i>Metsähallitus 2008</i> © <i>Maanmittauslaitos 1/MML/08</i>
Koordinaatit:	X 7422373, Y 3465995, Z 170	Mittakaava:	1:10000



Mustajänkä 3 rajamerkki

MH-tunnus: 151415

Kohdetyyppi:	9 Valmistuspaikat/työpaikat	Haltija:	181 Metsätalous Länsi-Lappi
Ajoitus:	7116 Uusi aika	Ylläpitäjä:	181 Metsätalous Länsi-Lappi
Rakentamisvuosi:		Kunta:	698 Rovaniemi
Lukumäärä:	1		

Koordinaattiselitys:		Geometria tuotettu:	4 Gps-mittaus, korjaamaton
Koordinaatit:	X 7420667, Y 3423607, Z 146	Löydöt:	

Taustatiedot

Löytyi inventoinnissa.

Ympäristön kuvaus

Kohde sijaitsee Mustajängän avosuolla, joka on hyvin vetistä, saraa kasvavaa suota.

Kohteen kuvaus

Kohteessa on 5 kirveellä katkottua suohon juntattua puuta. Puut sijaitsevat metrin välein valtion rajan suuntaisesti. Rakennelma on maan rajojen merkki. Viisi paalua lyötiin soilla rajamerkiksi, koska rajaa ei voitu maaperästä johtuen merkitä kivillä.

Kohteen rajaus

Kohde rajautuu pistemäisesti merkin keskeltä mitattuun gps pisteeseen.

Tulkinta

Rajamerkki.

Lisätietoja

Tällaisissa suolle puupaaluista tehdyissä rajamerkeissä oli yleensä kolme puuta ja niitä kutsuttiin kolmeksi veljekseksi.

Toimenpiteet***Tarkastukset***

Tila: 3 Toteutettu Laji: 6 Suojeluarvojen tarkastus Tarkastusvuosi: 2012
Tarkastuspvm: 8.6.2012 Tarkastaja: T. Karjalainen
Kuvaus:

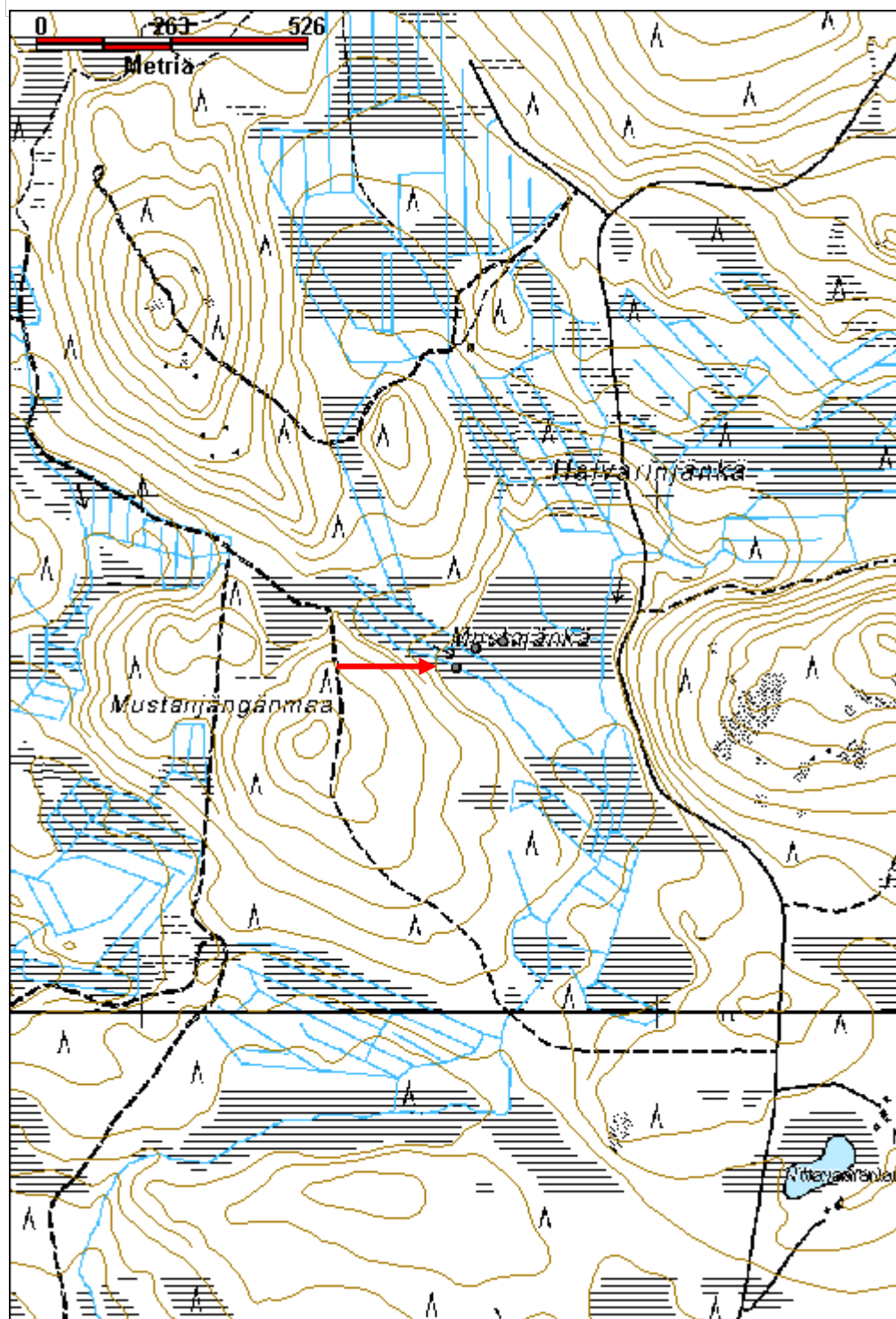
Viranomaisrekisterinro:		Kunto:	2 Keskinertainen
Arvotus:	8 Muu suojeluarvo	Olotila:	2 Ei käytössä
Selitys:		Kohteen suojelu:	9 Muu suojeluarvo
		Selitys:	

Ympäristön suojelu:	0 Ei määritelty
Selitys:	



Rajamerkki on tehty suohon pystytetyistä puupaaluista.

Kohdetyyppi:	9 Valmistuspaikat/työpaikat	Copyright:	© Metsähallitus 2008 © Maanmittauslaitos 1/MML/08
Koordinaatit:	X 7420667, Y 3423607, Z 146	Mittakaava:	1:10000



Joukhaisvaara 2 rajamerkki

MH-tunnus: 152809

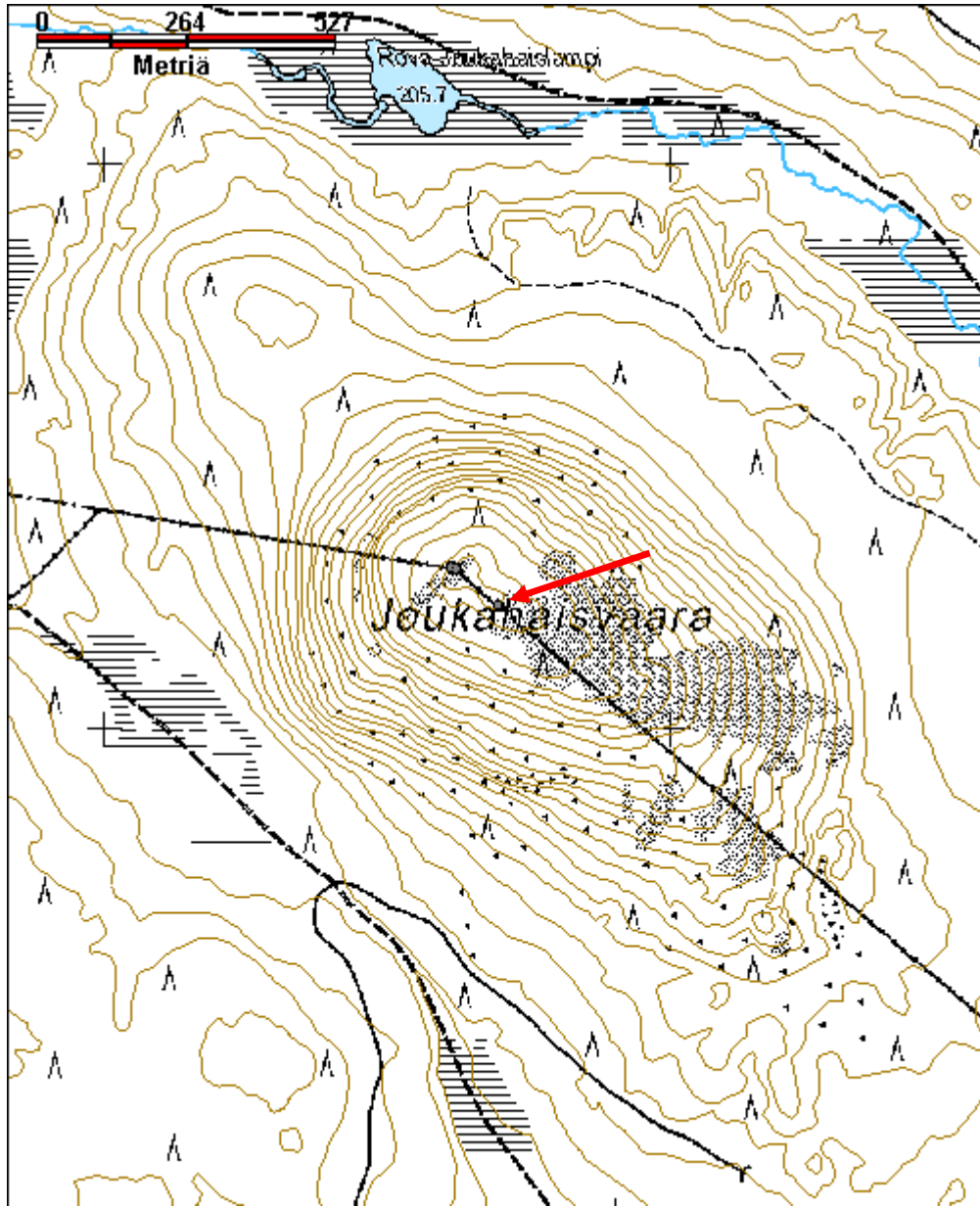
Kohdetyyppi:	17 Kivi- ja maarakenteet	Haltija:	181 Metsätalous Länsi-Lappi
Ajoitus:	7116 Uusi aika	Ylläpitäjä:	181 Metsätalous Länsi-Lappi
Rakentamisvuosi:		Kunta:	698 Rovaniemi
Lukumäärä:	1		
Koordinaattiselitys:		Geometria tuotettu:	4 Gps-mittaus, korjaamaton
Koordinaatit:	X 7448217, Y 3452693, Z 317	Löydöt:	
Taustatiedot			
sutigis			
Ympäristön kuvaus			
Joukhaisvaaran kalliolaki, jossa kasvaa mäntymetsä turpeessa.			
Kohteen kuvaus			
Paikalla on kivistä ladottu rajamerkki, jossa on yksi ladottu kerros kivilohkareita, jotka tukevat yhtä pystylohkareta. Pystylohkare on 50 cm korkea ja ympärillä on noin 10 tukikiveä. Rakennelman halkaisija on metri ja korkeus 0,5 metriä. Rakennelma sijaitsee raivatulla rajavyöhykkeellä ja sen eteläpuolella 3 metrin päässä on poroaita ja kuntien välinen raja.			
Kohteen rajaus			
Kohde rajautuu pistemäisesti ladelman päältä mitattuun gps pisteeseen.			
Tulkinta			
Rajamerkki, joka on kivilatomus. Päämerkki sijaitsee latomuksesta pohjoiseen, kohdassa, jossa raja kääntyy länteen.			
Lisätietoja			
Toimenpiteet			
Tarkastukset			
Tila: 3 Toteutettu Laji: 6 Suojeluarvojen tarkastus Tarkastusvuosi: 2012			
Tarkastuspvm: 6.9.2012 Tarkastaja: T. Karjalainen			
Kuvaus:			
Viranomaisrekisterinro:		Kunto:	1 Hyvä
Arvotus:	8 Muu suojeluarvo	Olotila:	2 Ei käytössä
		Kohteen suojelu:	9 Muu suojeluarvo

Selitys:	Selitys:
Ympäristön suojelu:	0 Ei määritelty
Selitys:	



Rajamerkin takana kulkee nykyinen, kuntien välinen poroaita.

Kohdetyyppi:	17 Kivi- ja maarakenteet	Copyright:	© Metsähallitus 2008 © Maanmittauslaitos 1/MML/08
Koordinaatit:	X 7448217, Y 3452693, Z 317	Mittakaava:	1:10000



Joukhaisvaara 1 rajamerkki

MH-tunnus: 152807

Kohdetyyppi:	17 Kivi- ja maarakenteet	Haltija:	181 Metsätalous Länsi-Lappi
Ajoitus:	7116 Uusi aika	Ylläpitäjä:	181 Metsätalous Länsi-Lappi
Rakentamisvuosi:		Kunta:	758 SODANKYLÄ
Lukumäärä:	3		

Koordinaattiselitys:		Geometria tuotettu:	4 Gps-mittaus, korjaamaton
Koordinaatit:	X 7448283, Y 3452614, Z 318	Löydöt:	

Taustatiedot

sutigis

Ympäristön kuvaus

Vaaran kalliolaki, jossa kasvaa mäntymetsä turpeessa. Rajamerkki sijaitsee Rovaniemen ja Sodankylän kunnan rajalla, kohdassa, jossa raja tekee käännöksen etelästä luoteeseen.

Kohteen kuvaus

Paikalla on kivistä ladottu rajamerkki ja sen kaksi viisarikiveä.

1. Rajamerkki on ladottu metrin mittaisista kivistä 1,5 x 1,5 metrin kokoiseksi röykkiöksi, jossa on parhaimmillaan viisi kylmämuurattua kerrosta. Rakennelma tukee keskellä seisovaa suurta laakakiveä, joka sijoittuu rajan suuntaisesti lännestä itään kuten sen länsipuolella seisova viisarikin. Tästä raja kääntyy kaakkoon, jossa on toinen viisarikivi. Rajamerkin Rovaniemen puoleisella lappeella etelässä on teksti N4 ja sen alla 1849. Kaakkoinen viisari sijaitsee kolmen metrin päässä ja se on yhdeksällä kivellä pystyyn tuettu metrin korkuinen laaka, joka seisoo rajan suuntaisesti. Toinen viisarikivi sijaitsee pääkivestä viiden metrin päässä ja se on tehty kahdesta kivikerroksesta ja keskellä on 70 cm korkea laaka rajan suuntaisesti.

Kohteen rajaus

Kohde rajautuu aluemaisesti kivilatomuksista mitattujen gps pisteiden ylle.


Tulkinta

Sodankylän ja Rovaniemen välinen rajamerkki vuodelta 1849.

Lisätietoja***Toimenpiteet******Tarkastukset***

Tila: 3 Toteutettu Laji: 6 Suojeluarvojen tarkastus Tarkastusvuosi: 2012
Tarkastuspvm: 6.9.2012 Tarkastaja: T. Karjalainen
Kuvaus:

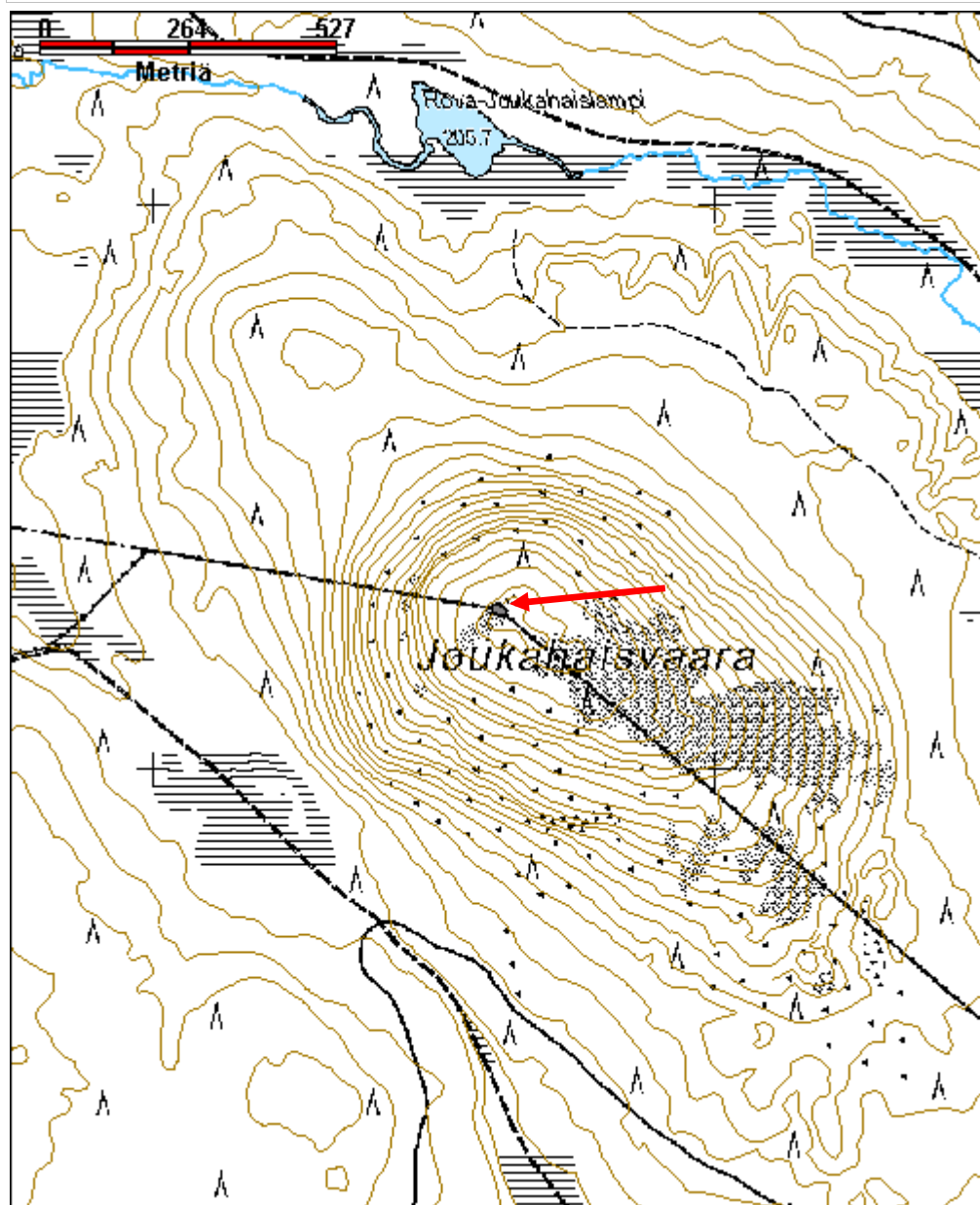
Viranomais- rekisterinro:		Kunto:	1 Hyvä
Arvotus:	8 Muu suojeluarvo	Olotila:	2 Ei käytössä
Selitys:		Kohteen suojaus:	9 Muu suojeluarvo
		Selitys:	
Ympäristön suojaus:	0 Ei määritelty		
Selitys:			



Rajamerkissä on teksti N 1849.

Rajamerkin keskuskivi ja eteläinen viisarikivi.

Kohdetyyppi:	17 Kivi- ja maarakenteet	Copyright:	© Metsähallitus 2008 © Maanmittauslaitos 1/MML/08
Koordinaatit:	X 7448283, Y 3452614, Z 318	Mittakaava:	1:10000



Joukhaisvaara 3 rajamerkki

MH-tunnus: 152810

Kohdetyyppi:	17 Kivi- ja maarakenteet	Haltija:	181 Metsätalous Länsi-Lappi
Ajoitus:	7116 Uusi aika	Ylläpitäjä:	181 Metsätalous Länsi-Lappi
Rakentamisvuosi:		Kunta:	698 Rovaniemi
Lukumäärä:	1		

Koordinaattiselitys:		Geometria tuotettu:	4 Gps-mittaus, korjaamaton
Koordinaatit:	X 7448023, Y 3452923, Z 299	Löydöt:	

Taustatiedot

sutigis

Ympäristön kuvaus

Vaaran kalliolaki, jossa kasvaa mäntymetsä turpeessa. Tämä kolmas on lännessä vaaran rinteessä.

Kohteen kuvaus

Paikalla on kivistä ladottu rajamerkki, jossa on kaksi ladottua kerrosta kivilohkareita, jotka tukevat yhtä pystylohkareta. Pystylohkare on 50 cm korkea ja ympärillä on noin 20 tukikiveä. Rakennelman halkaisija on metri ja korkeus 0,5 metriä. Rakennelma sijaitsee raivatulla rajavyöhykkeellä ja sen eteläpuolella 3 metrin päässä on poroaita ja kuntien välinen raja.

Kohteen rajaus

Kohde rajautuu pistemäisesti latomuksen päältä mitattuun gps pisteeseen.

Tulkinta

Latomus on Sodankylän ja Rovaniemen kuntien välisen rajan merkki. Päämerkki sijaitsee pohjoisessa, jossa kuntien raja kääntyy länteen.

Lisätietoja

Toimenpiteet

Tarkastukset

Tila: 3 Toteutettu Laji: 6 Suojeluarvojen tarkastus Tarkastusvuosi: 2012
Tarkastuspvm: 6.9.2012 Tarkastaja: T. Karjalainen
Kuvaus:

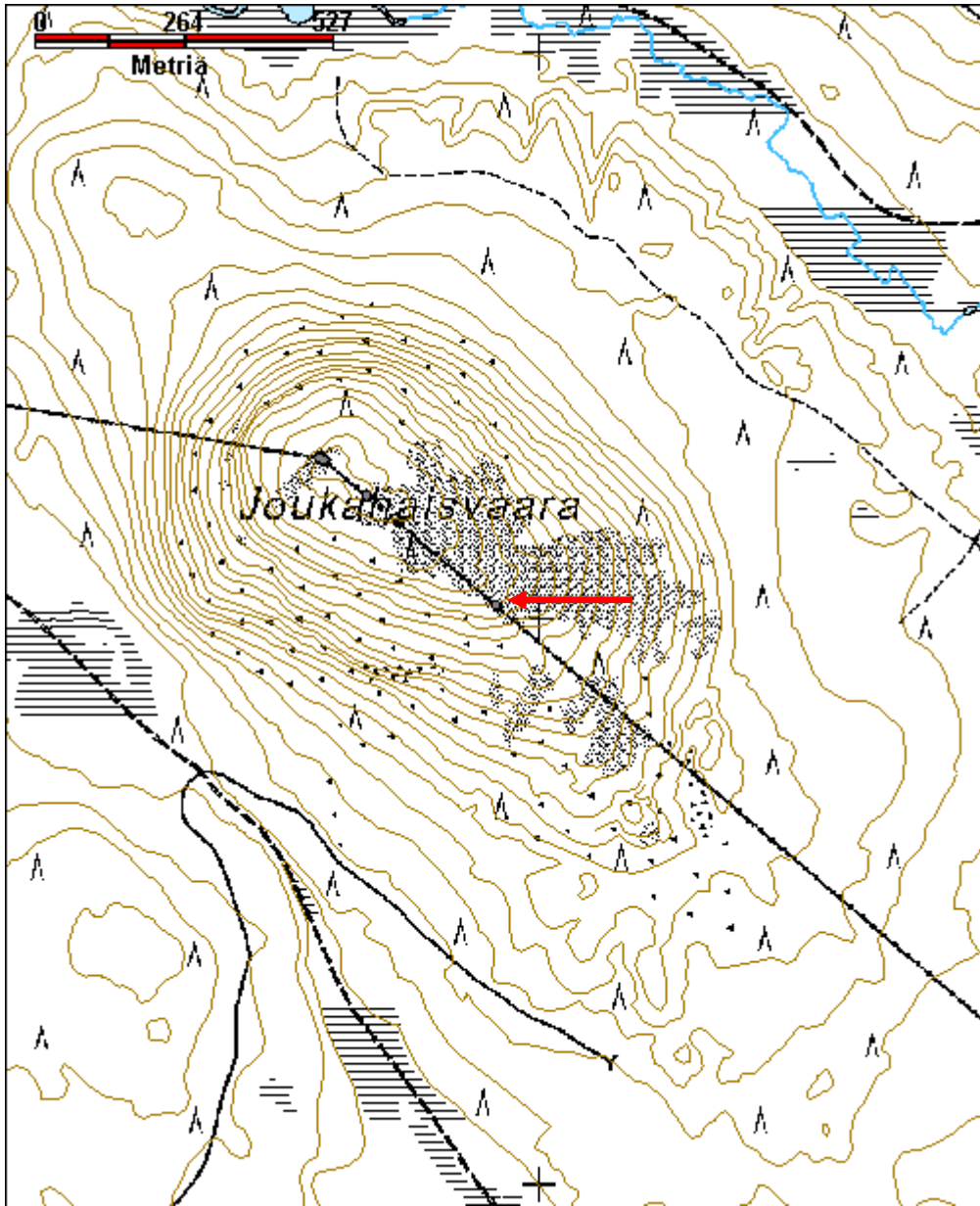
Viranomaisrekisterinro:		Kunto:	1 Hyvä
		Olotila:	2 Ei käytössä
Arvotus:	8 Muu suojeluarvo	Kohteen suojelu:	9 Muu suojeluarvo

Selitys:	Selitys:
Ympäristön suojelu:	0 Ei määritelty
Selitys:	



Rajamerkki Joukhaisvaaran etelärinteellä.

Kohdetyyppi:	17 Kivi- ja maarakenteet	Copyright:	© Metsähallitus 2008 © Maanmittauslaitos 1/MML/08
Koordinaatit:	X 7448023, Y 3452923, Z 299	Mittakaava:	1:10000



Repomännikkö rakennus jäännös

MH-tunnus: 151667

Kohdetyyppi:	1 Asuinpaikat	Haltija:	181 Metsätalous Länsi-Lappi
Ajoitus:	7116 Uusi aika	Ylläpitäjä:	181 Metsätalous Länsi-Lappi
Rakentamisvuosi:		Kunta:	698 Rovaniemi
Lukumäärä:	3		

Koordinaattiselitys:		Geometria tuotettu:	4 Gps-mittaus, korjaamaton
Koordinaatit:	X 7411315, Y 3481825, Z 199	Löydöt:	

Taustatiedot

vanha peruskartta

Ympäristön kuvaus

Kohde sijaitsee Hautajärven pohjoispäässä mäntymetsässä. Tielle kohteesta on matkaa 20 metriä, näkyy tielle. rinteessä. mäntymetsä.

Kohteen kuvaus

Kohteessa on kolmen rakennuksen jäännökset.

Rakennelma 1 pisteessä x3481843, y 7411311 on ilmeisesti sota-aikaisen parakin kivijalka ja betonilaattaa. Rakennelman koko on 24 x 6 metriä. Pitkät sivut kulkevat pohjoisesta etelään. Kohteessa on 2 metrin välein rivissä kivijalaksi nostettuja luonnon kiviä. Kahdessa kohtaa on 2 x 2 metrin kokoiset betonilaatat, joiden päällä on ilmeisesti ollut kaminat. Rakennus on ollut noin puolen metrin korkeudella maasta kivijalkojen varassa. Paikalla on muutama harmaa savitiili ja harmaata kattohuopaa. Myös muutamia pyöröpuita ja sahattuja lankkuja on lahonneina paikalla.

Toinen rakennuksen kivijalka sijaitsee järven rannasta 10 metrin etäisyydellä pisteessä x 3481806, y 7411332. Rakennus on ollut noin 10 x 10 metrin kokoinen. Kivijalka näkyy kivirivinä, joka on puolen metrin korkea ja leveä. Päällä kasvaa koivuja ja kuusia ja ympärillä ruohikko.

Rakennus 3 sijaitsee pisteessä x 3481805, y 7411298. Kohdassa näkyy betonilaatta, jonka koko on 2 x 2 ja ympärillä on 6 x 4 metrin kokoinen seinän maavalli. Rakennelmasta kaksi metriä pohjoiseen on 3 x 2 x 0,5 metrin kokoinen maakumpu, jonka päällä kasvaa järeät männyt.

Kohteen rajaus

Kohde rajautuu alueena rakennelmista mitattujen gps pisteiden ylle.

Tulkinta

Kolmen rakennuksen jäännökset, jotka materiaalista päätellen voisivat olla toisen maailmansodan aikuisia.

Lisätietoja***Toimenpiteet***

Tarkastukset

Tila: 3 Toteutettu Laji: 6 Suojeluarvojen tarkastus Tarkastusvuosi: 2012

Tarkastuspvm: 20.6.2012 Tarkastaja: T. Karjalainen

Kuvaus:

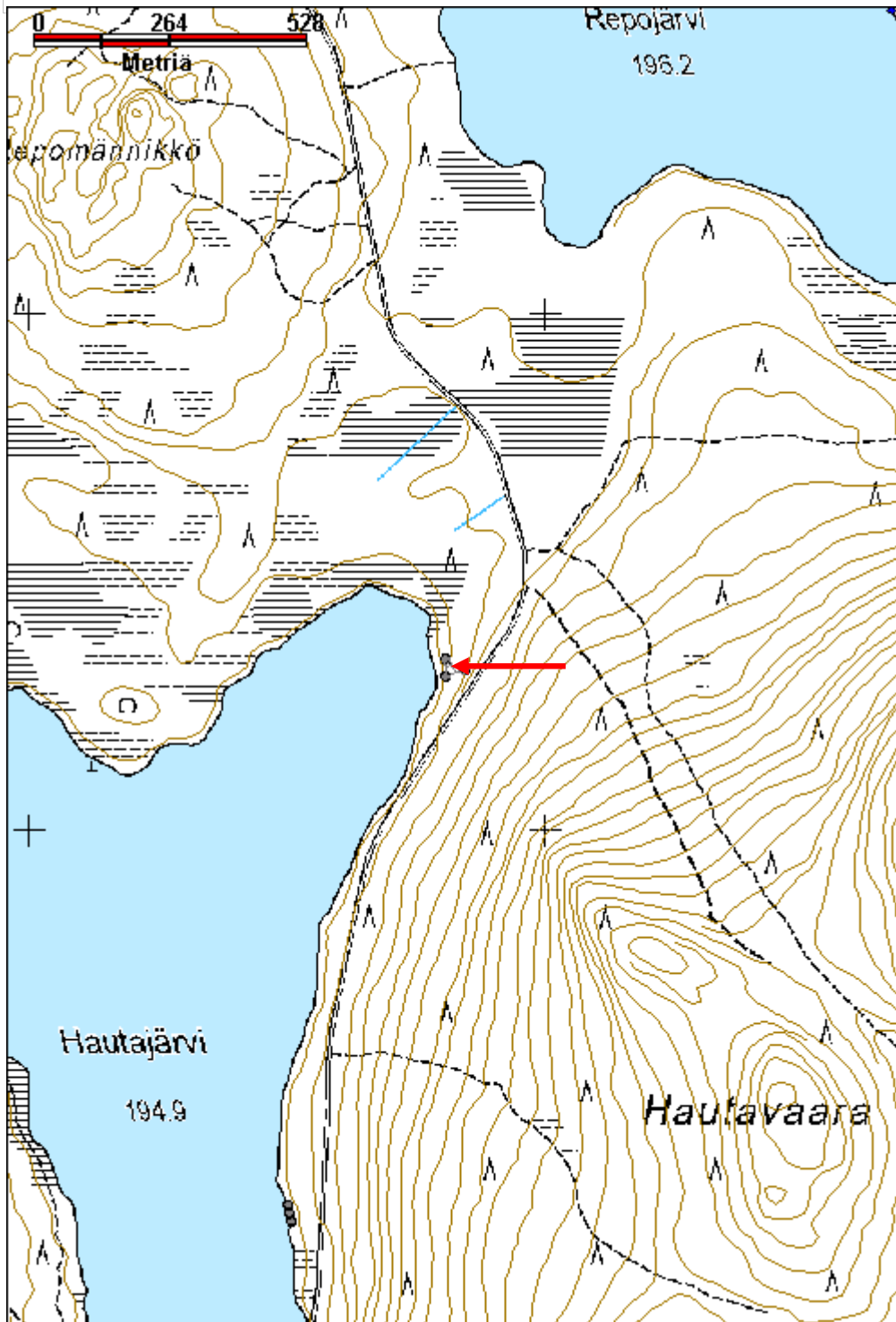
**Viranomais-
rekisterinro:****Kunto:** 3 Huono**Olotila:** 2 Ei käytössä**Arvotus:** 99 Ei suojeluarvoa**Kohteen
suojelu:** 99 Ei suojeluarvoa**Selitys:****Selitys:****Ympäristön
suojelu:**

0 Ei määritelty

Selitys:

Rakennuksen 1 kivijalka on tehty kivistä, joiden päälle on valettu betonilaatta.

Kohdetyyppi:	1 Asuinpaikat	Copyright:	© Metsähallitus 2008 © Maanmittauslaitos 1/MML/08
Koordinaatit:	X 7411315, Y 3481825, Z 199	Mittakaava:	1:10000



Luusuankangas 2 sauna jäännös	MH-tunnus: 150874
--------------------------------------	--------------------------

Kohdetyyppi:	1 Asuinpaikat	Haltija:	181 Metsätalous Länsi-Lappi
Ajoitus:	7116 Uusi aika	Ylläpitäjä:	181 Metsätalous Länsi-Lappi
Rakentamisvuosi:		Kunta:	698 Rovaniemi
Lukumäärä:	1		

Koordinaattiselitys:	Geometria tuotettu: 4 Gps-mittaus, korjaamaton
Koordinaatit: X 7418401, Y 3422947, Z 116	Löydöt:

Taustatiedot

Sutigis

Ympäristön kuvaus

Kohde sijaitsee Marrasjärven eteläpäässä mäntyä kasvavalla moreenikankaalla. Kohteesta on 30 metriä rantaan.

Kohteen kuvaus

Kohteessa on puretun saunan kivijalka, jonka koko on 4,5 x 3 metriä. Kivijalka koostuu metrin levyisestä multapenkistä, jossa on luonnonkiviä. Sauna on myyty ja purettu 1990 luvulla. Uitto on loppunut 1986.

Kohteen rajaus

Kohde rajautuu pistemäisesti havaittujen rakenteiden keskikohdasta mitattuun gps pisteeseen.

Tulkinta

Purettu uiton sauna.

Lisätietoja***Toimenpiteet******Tarkastukset***

Tila: 3 Toteutettu Laji: 6 Suojeluarvojen tarkastus Tarkastusvuosi: 2012
 Tarkastuspvm: 23.5.2012 Tarkastaja: T. Karjalainen
 Kuvaus:

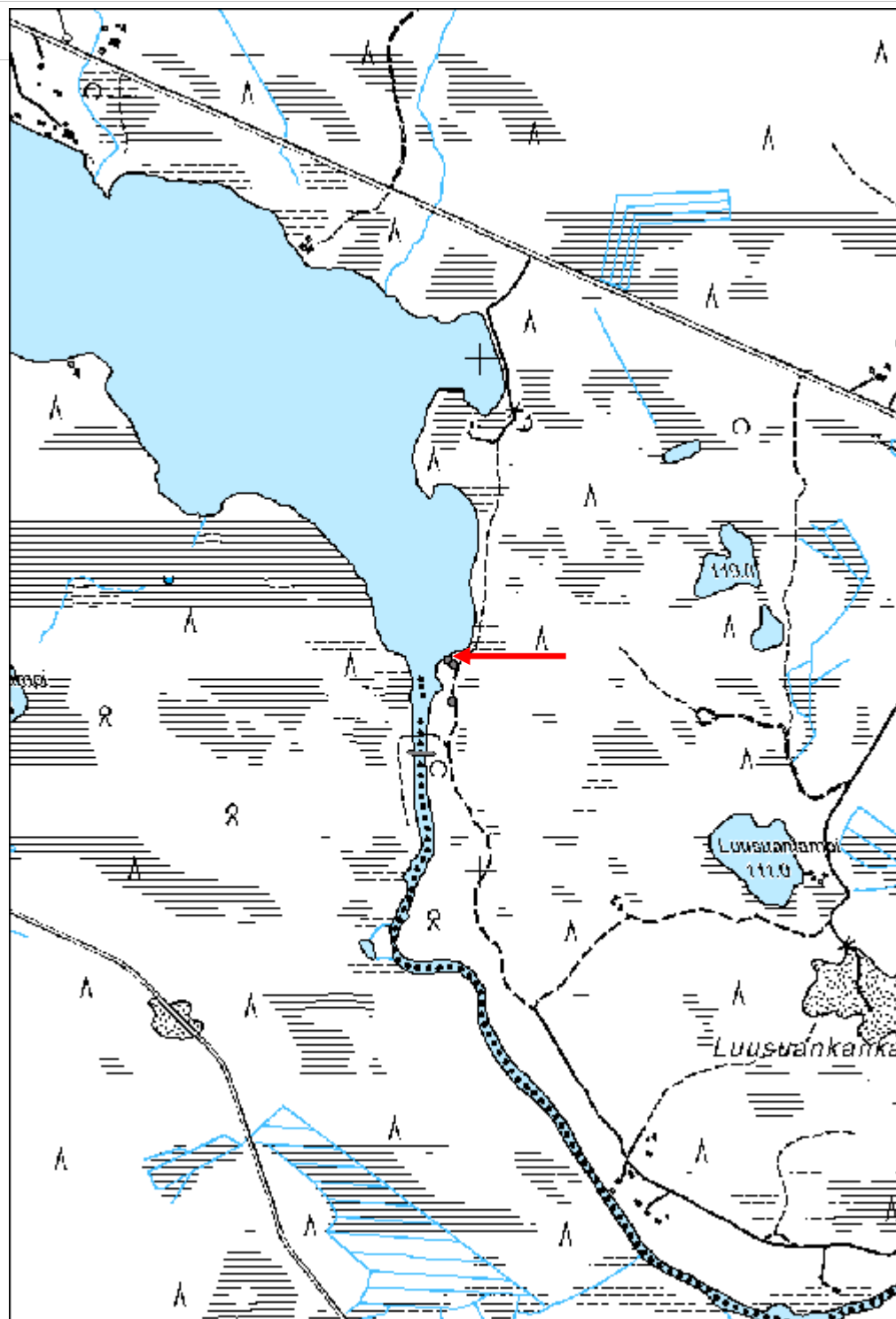
Viranomaisrekisterinro:	Kunto: 3 Huono
Arvotus: 8 Muu suojeluarvo	Olotila: 2 Ei käytössä
Selitys:	Kohteen suojelu: 9 Muu suojeluarvo
	Selitys:

Ympäristön suojelu:	0 Ei määritelty
Selitys:	



Uitonpirtin sauna on purettu.

Kohdetyyppi:	1 Asuinpaikat	Copyright:	© Metsähallitus 2008 © Maanmittauslaitos 1/MML/08
Koordinaatit:	X 7418401, Y 3422947, Z 116	Mittakaava:	1:10000



Ranta-Paistivaara 1 taimikellari

MH-tunnus: 151472

Kohdetyyppi:	9 Valmistuspaikat/työpaikat	Haltija:	181 Metsätalous Länsi-Lappi
Ajoitus:	7116 Uusi aika	Ylläpitäjä:	181 Metsätalous Länsi-Lappi
Rakentamisvuosi:		Kunta:	698 Rovaniemi
Lukumäärä:	1		

Koordinaattiselitys:		Geometria tuotettu:	4 Gps-mittaus, korjaamaton
Koordinaatit:	X 7448166, Y 3406710, Z 208	Löydöt:	

Taustatiedot

Löytyi inventoinnissa.

Ympäristön kuvaus

Kohde sijaitsee mäntyä kasvavalla tasaisella kivisellä kankaalla. Koillisessa 30 m päässä kulkee hiekkatie.

Kohteen kuvaus

Kellarin koko on 7 x 5 metriä ja korkeus lattiasta kurkhirteen noin 3 metriä. Pitkät sivut kulkevat koillisesta lounaaseen. Ovi on koilliseen tielle ja ovelle johtaa 5 m pitkä kaivanto maan sisään. Rakennus on puolittain maan sisässä, jossa on ilmeisesti hirsikehikko. Päällä on 5 niskahirren päällä lautakatto, joka on naulattu pyöreisiin hirsiiin. Seinien ulkopuolella on metrin maavalli. Keskellä rakennusta on laudoista tehty tuuletushormi, jonka päällä on pieni katto ja sen päällä harmaa kattohuopa.

Taimikellarin itäpuolella 10 metrin päässä, tien reunassa on rakennuksen raunio, josta on näkyvissä läjä punatiiliä ja 5 x 6 metrin kokoinen lattian ala. Lattian reunoissa on lahonneita hirsiiä ja tien vieressä on lahonneiden lautojen kasa. Rakennus on purettu ja puurakenteet koottu tien reunaan. Lattian alalla on harmaan kattohuovan palasia.

Kohteen rajaus

Kohde rajautuu pistemäisesti kellarin keskeltä mitattuun gps pisteeseen.

Tulkinta

Metsähallituksen taimien istutuksessa käytetty taimien säilytyskellari.

Lisätietoja***Toimenpiteet******Tarkastukset***

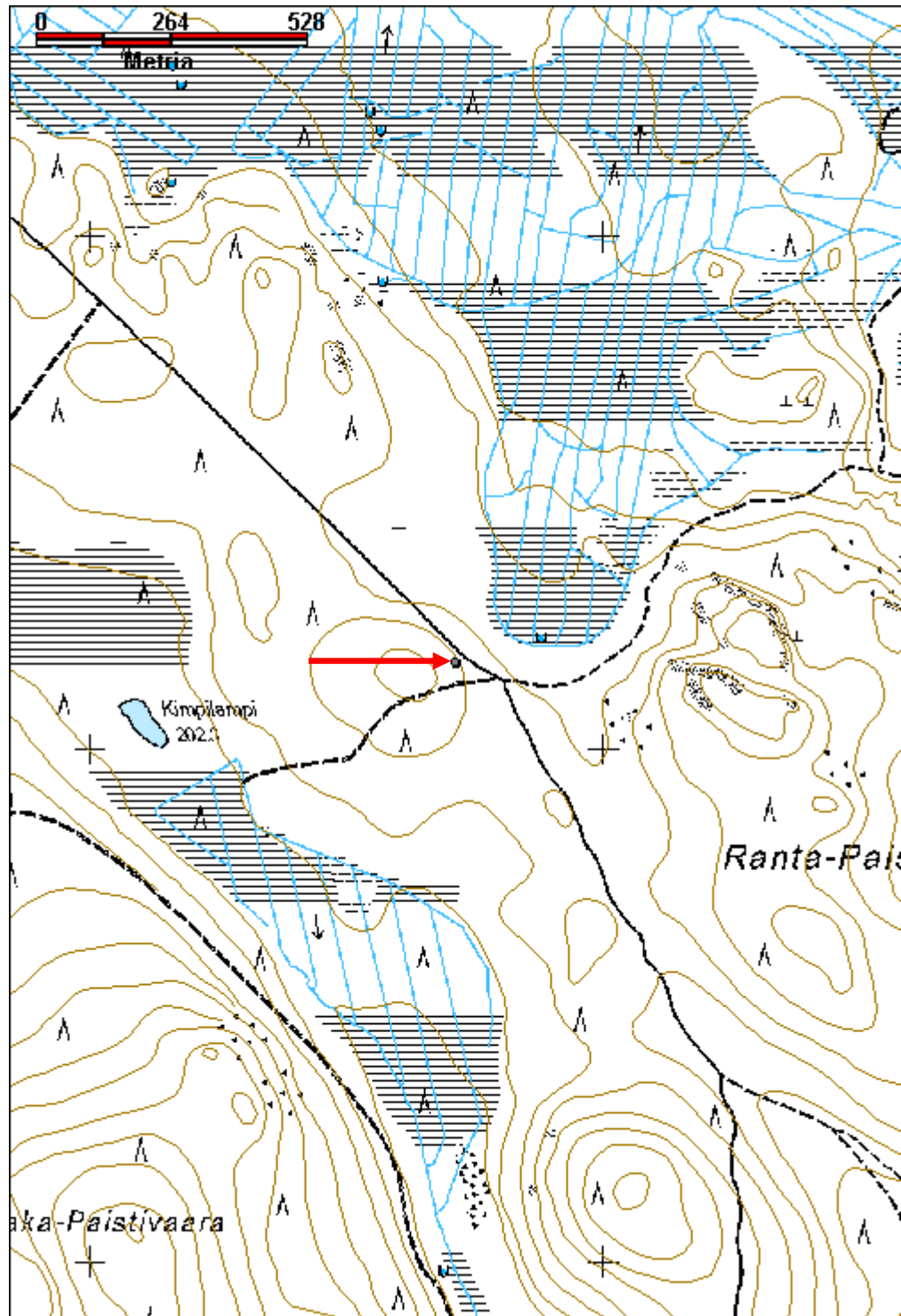
Tila: 3 Toteutettu Laji: 6 Suojeluarvojen tarkastus Tarkastusvuosi: 2012
Tarkastuspvm: 12.6.2012 Tarkastaja: T. Karjalainen
Kuvaus:

Viranomais- rekisterinro:		Kunto:	3 Huono
Arvotus:	8 Muu suojeluarvo	Olotila:	2 Ei käytössä
Selitys:		Kohteen suojaus:	9 Muu suojeluarvo
		Selitys:	
Ympäristön suojaus:	0 Ei määritelty		
Selitys:			



Taimikellarin katto ja vasemman tukipuun alla tuuletushormi.

Kohdetyyppi:	9 Valmistuspaikat/työpaikat	Copyright:	© Metsähallitus 2008 © Maanmittauslaitos 1/MML/08
Koordinaatit:	X 7448166, Y 3406710, Z 208	Mittakaava:	1:10000



Vasikkapalo 1 telatie	MH-tunnus: 152221
------------------------------	--------------------------

Kohdetyyppi:	9 Valmistuspaikat/työpaikat	Haltija:	181 Metsätalous Länsi-Lappi
Ajoitus:	7116 Uusi aika	Ylläpitäjä:	181 Metsätalous Länsi-Lappi
Rakentamisvuosi:		Kunta:	698 Rovaniemi
Lukumäärä:	1		

Koordinaattiselitys:	Geometria tuotettu:
Koordinaatit: X 7435140, Y 3410353, Z 145	4 Gps-mittaus, korjaamaton
	Löydöt:

Taustatiedot

Löytyi inventoinnissa.

Ympäristön kuvaus

Kohde sijaitsee suolla, jossa kasvaa harvakseltaan kitukasvuisia mäntyjä.

Kohteen kuvaus

Telatie on tehty neljästä tukkirivistä. Tukit on asetettu pitkittäin suohon neljään riviin. Tien alkupää sijaitsee pisteessä x 3410397, y 7435183 ja loppupää pisteessä x 3410054, y 7435207. Tien alkupäähän johtaa ajoura mäntykankaalta. Telatien tukit ovat osittain lahonneet ja suurimmaksi osaksi rakenteet ovat painuneet turpeen sisään. Tie on noin 300 metriä pitkä.

Kohteen rajaus

Kohde rajautuu viivamaisesti tien kulun mukaan.

Tulkinta

Telatie, joka on tehty hevosen ja reen kuljettavaksi metsätyösavotan käyttöön.

Lisätietoja**Toimenpiteet****Tarkastukset**

Tila: 3 Toteutettu Laji: 6 Suojeluarvojen tarkastus Tarkastusvuosi: 2012
 Tarkastuspvm: 29.6.2012 Tarkastaja: T. Karjalainen
 Kuvaus:

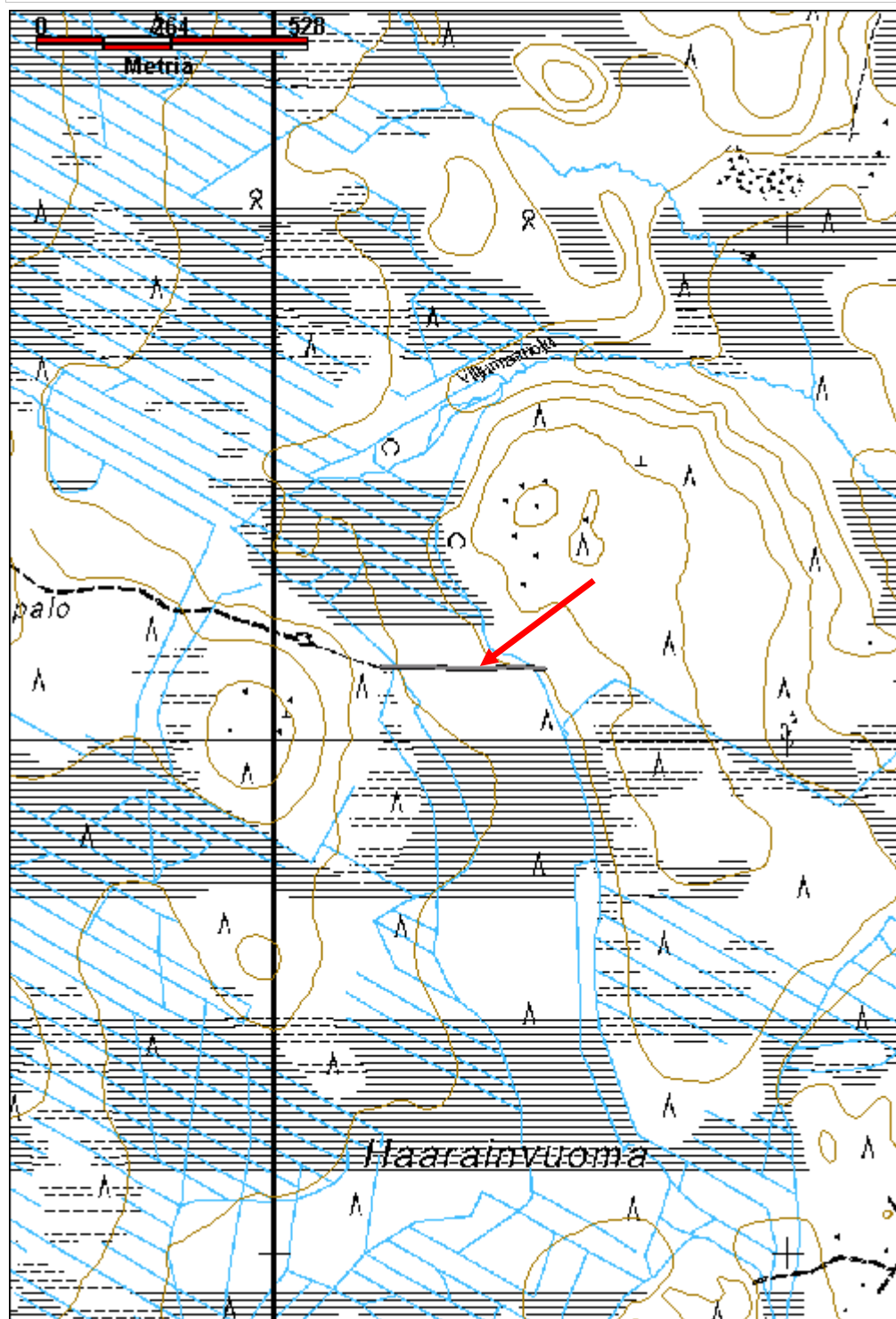
Viranomaisrekisterinro:	Kunto: 2 Keskinertainen
	Olotila: 2 Ei käytössä
Arvotus: 8 Muu suojeluarvo	Kohteen 9 Muu suojeluarvo

Selitys:	suojelu: Selitys:
Ympäristön suojelu:	0 Ei määritelty
Selitys:	



Telatiessä on neljä pitkittäispuuriviä suon yli.

Kohdetyyppi:	9 Valmistuspaikat/työpaikat	Copyright:	© Metsähallitus 2008 © Maanmittauslaitos 1/MML/08
Koordinaatit:	X 7435140, Y 3410353, Z 145	Mittakaava:	1:10000



Kaitaoja tervahauta

MH-tunnus: 152537

Kohdetyyppi:	9 Valmistuspaikat/työpaikat	Haltija:	181 Metsätalous Länsi-Lappi
Ajoitus:	7116 Uusi aika	Ylläpitäjä:	181 Metsätalous Länsi-Lappi
Rakentamisvuosi:		Kunta:	698 Rovaniemi
Lukumäärä:	1		

Koordinaattiselitys:		Geometria tuotettu:	4 Gps-mittaus, korjaamaton
Koordinaatit:	X 7442207, Y 3443064, Z 177	Löydöt:	

Taustatiedot
sutigis
Ympäristön kuvaus
Kohde sijaitsee moreenikankaan pohjoiseen, suohon laskevassa rinteessä. Alueella kasvaa kuiva kangasmetsä.
Kohteen kuvaus
Paikalla on tervahauta, jonka halssi laskee pohjoiskoilliseen suolle ja kaitaojaa kohden. Haudan halkaisija on 6 metriä ja siinä on metrin levyiset vallit. Keskiosassa on matala painanne. Haudan eteläpuolella halssia vastapäätä 3 metrin etäisyydellä haudasta on 1 x 1,5 metrin kokoinen 50 cm syvä painanne, jonka seinillä on 5 cm leveitä tappeja. Halssi on 4 metriä pitkä ja 1,5 metriä leveä ja siinä on metrin vahvuiset vallit. Halssin edestä alkaa räme. Haudasta lounaaseen 30 metrin päässä tiesilmukan ojan suurta kiveä vasten on vanha reki, joka voi liittyä hautaan. Luultavasti reellä on kuljetettu tervatynnyreitä.
Kohteen rajaus
Kohde rajautuu pistemäisesti tervahaudan keskeltä mitattuun gps pisteeseen.
Tulkinta
Lisätietoja

Toimenpiteet

Tarkastukset
Tila: 3 Toteutettu Laji: 6 Suojeluarvojen tarkastus Tarkastusvuosi: 2012
Tarkastuspvm: 17.8.2012 Tarkastaja: T. Karjalainen
Kuvaus:

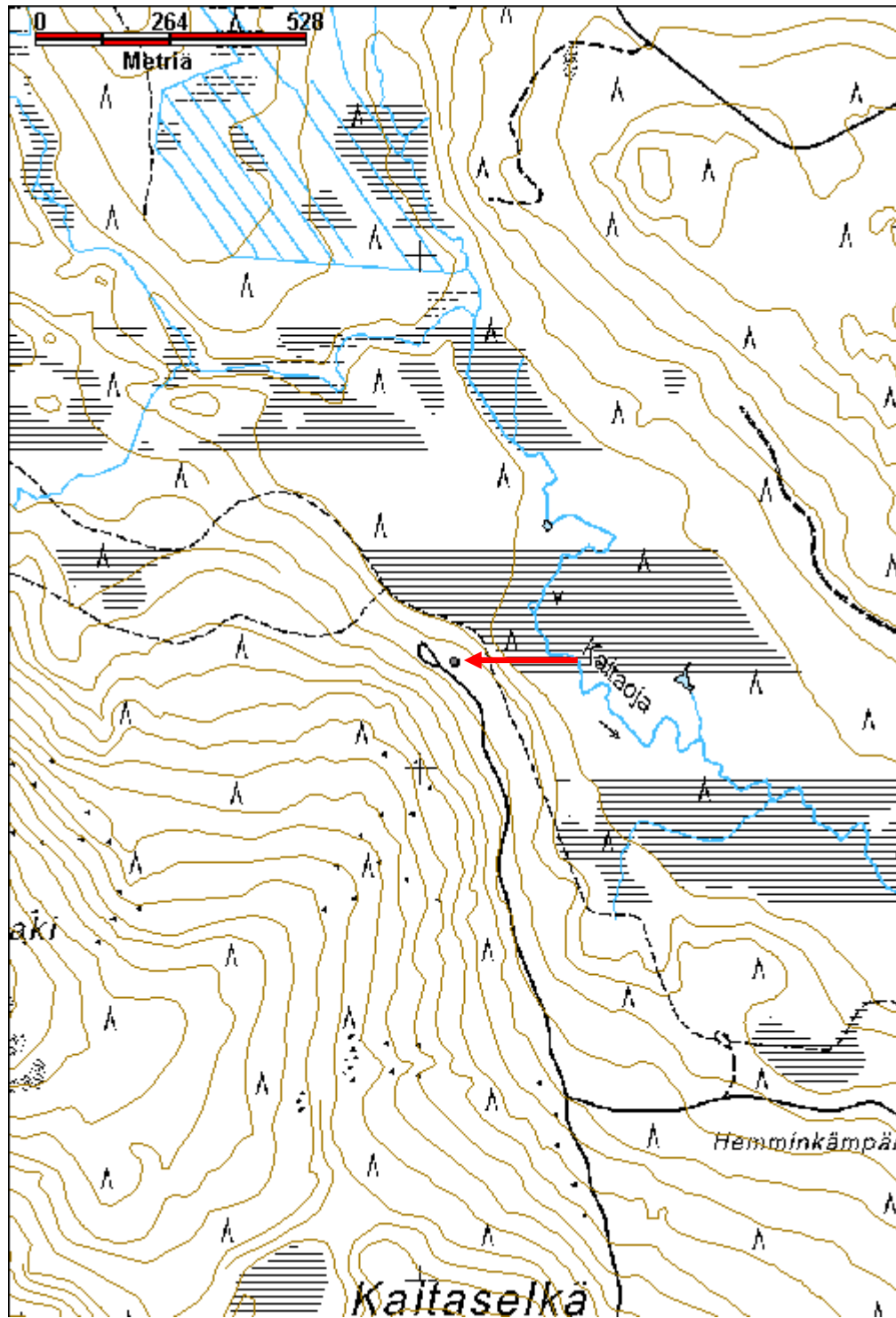
Viranomaisrekisterinro:	Kunto: 1 Hyvä
	Olotila: 2 Ei käytössä

Arvotus:	3 Esitys mj-luokka II	Kohteen suojelu:	9 Muu suojeluarvo
Selitys:		Selitys:	
Ympäristön suojelu:	0 Ei määritelty		
Selitys:			



Tervahaudan laskuojan eli halssin suu laskee aina haudasta alarinteeseen.

Kohdetyyppi:	9 Valmistuspaikat/työpaikat	Copyright:	© Metsähallitus 2008 © Maanmittauslaitos 1/MML/08
Koordinaatit:	X 7442207, Y 3443064, Z 177	Mittakaava:	1:10000



Välisuvanto tervahauta	MH-tunnus: 152818
-------------------------------	--------------------------

Kohdetyyppi:	9 Valmistuspaikat/työpaikat	Haltija:	181 Metsätalous Länsi-Lappi
Ajoitus:	7118 Historiallinen aika	Ylläpitäjä:	181 Metsätalous Länsi-Lappi
Rakentamisvuosi:		Kunta:	698 Rovaniemi
Lukumäärä:	1		

Koordinaattiselitys:	Geometria tuotettu:
Koordinaatit:	Löydöt:
X 7448435, Y 3446533, Z 184	4 Gps-mittaus, korjaamaton

Taustatiedot

sutigis

Ympäristön kuvaus

Kohde sijaitsee Unarin järven eteläosan vuonon keskivaiheilla itärannalla 20 metriä rannasta jyrkässä rinteessä. Paikan maasto on moreenikangas, jossa kasvaa mäntymetsä.

Kohteen kuvaus

Paikalla on 5 x 4 x 1 metrin kokoinen tervahauta, joka on soikea terassin suuntaisesti, etelästä pohjoiseen kuten järven rantakin. Haudassa on metrin vahvuiset vallit ja halssi on kohtisuoraan järveen. Halssin edessä ei ole ojaa vaan reikä vallissa. Vallin ulkopuolella ylärinteessä on metrin levyinen matala oja, josta on otettu maata haudan rakenteisiin. Haudan päällä kasvaa mäntyjä ja Koivuja, jotka pitää poistaa.

Kohteen rajaus

Kohde rajautuu pistemäisesti kuopan keskeltä mitattuun gps pisteeseen.

Tulkinta

Tervahauta.

Lisätietoja**Toimenpiteet****Tarkastukset**

Tila: 3 Toteutettu Laji: 6 Suojeluarvojen tarkastus Tarkastusvuosi: 2012
 Tarkastuspvm: 6.9.2012 Tarkastaja: T. Karjalainen
 Kuvaus:

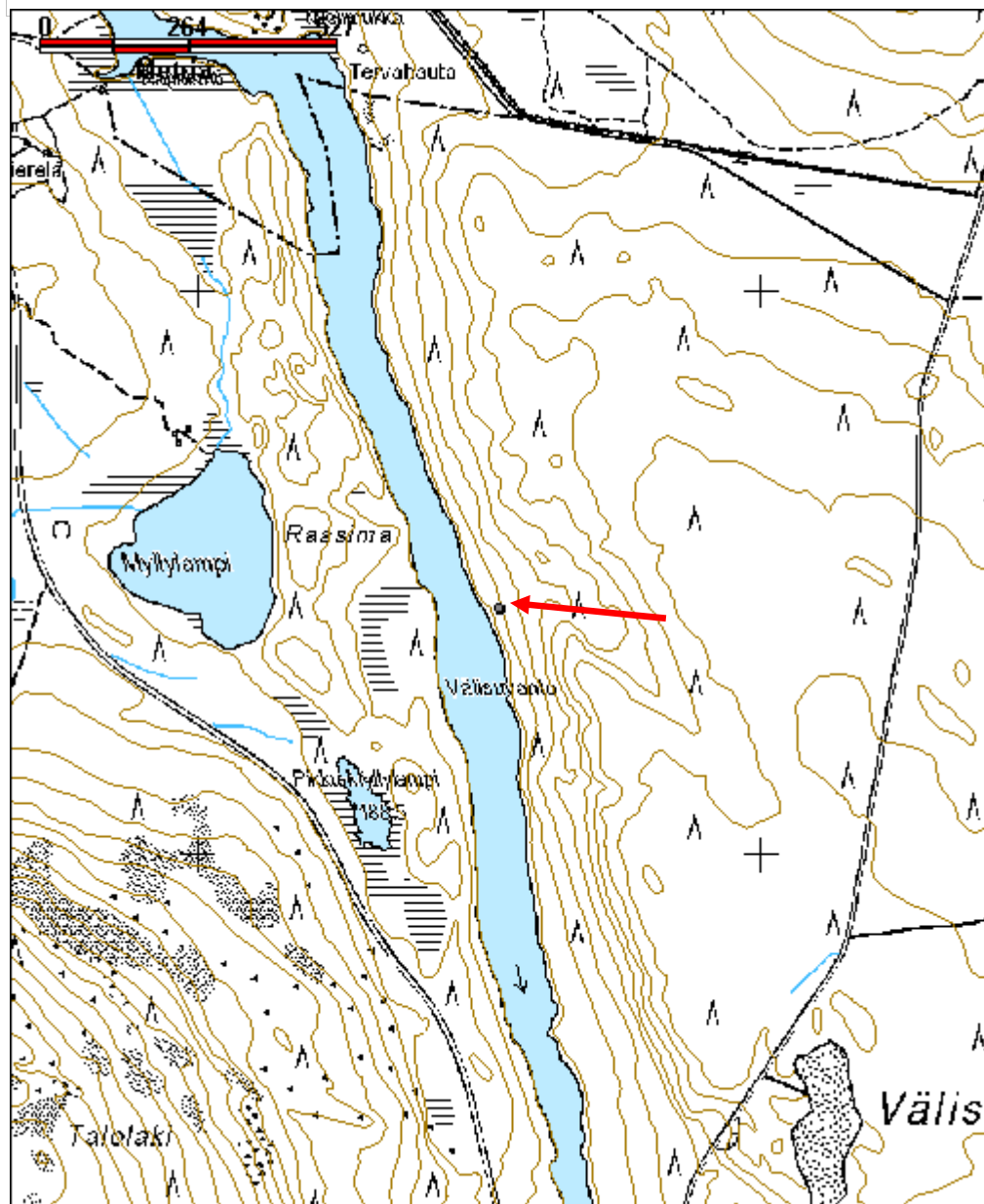
Viranomaisrekisterinro:	Kunto: 1 Hyvä
	Olotila: 2 Ei käytössä
Arvotus: 3 Esitys mj-luokka II	Kohteen suojele: 9 Muu suojeluarvo

Selitys:	Selitys:
Ympäristön suojelu:	0 Ei määritelty
Selitys:	



Pieni tervahauta sijaitsee järveen laskevan rinteellä.

Kohdetyyppi:	9 Valmistuspaikat/työpaikat	Copyright:	© Metsähallitus 2008 © Maanmittauslaitos 1/MML/08
Koordinaatit:	X 7448435, Y 3446533, Z 184	Mittakaava:	1:10000



Kauniinmaanvuoma 2 torni

MH-tunnus: 151702

Kohdetyyppi:	9 Valmistuspaikat/työpaikat	Haltija:	181 Metsätalous Länsi-Lappi
Ajoitus:	7116 Uusi aika	Ylläpitäjä:	181 Metsätalous Länsi-Lappi
Rakentamisvuosi:		Kunta:	698 Rovaniemi
Lukumäärä:	1		

Koordinaattiselitys:		Geometria tuotettu:	4 Gps-mittaus, korjaamaton
Koordinaatit:	X 7438023, Y 3405874, Z 149	Löydöt:	

Taustatiedot

sutigis

Ympäristön kuvaus

Kohde sijaitsee rämeen reunalla, kivisellä kankaalla, jossa kulkee talvitie.

Kohteen kuvaus

Suuren männyn kylkeen on ri'usta naulattu torni, jossa on 1,2 metrin pituiset askelpuut ja pyöröhirsi toisena sivuna ja elävä mänty toisena. Ylhäällä tornin päässä on kaidekehikko. Rakennelman puut on naulattu kiinni toisiinsa.

Kohteen rajaus

Kohde rajautuu pistemäisesti tornin juurelta mitattuun gps pisteeseen.

Tulkinta

Torni on mahdollisesti tehty palovartiointia varten.

Lisätietoja***Toimenpiteet******Tarkastukset***

Tila: 3 Toteutettu Laji: 6 Suojeluarvojen tarkastus Tarkastusvuosi: 2012
Tarkastuspvm: 24.6.2012 Tarkastaja: T. Karjalainen
Kuvaus:

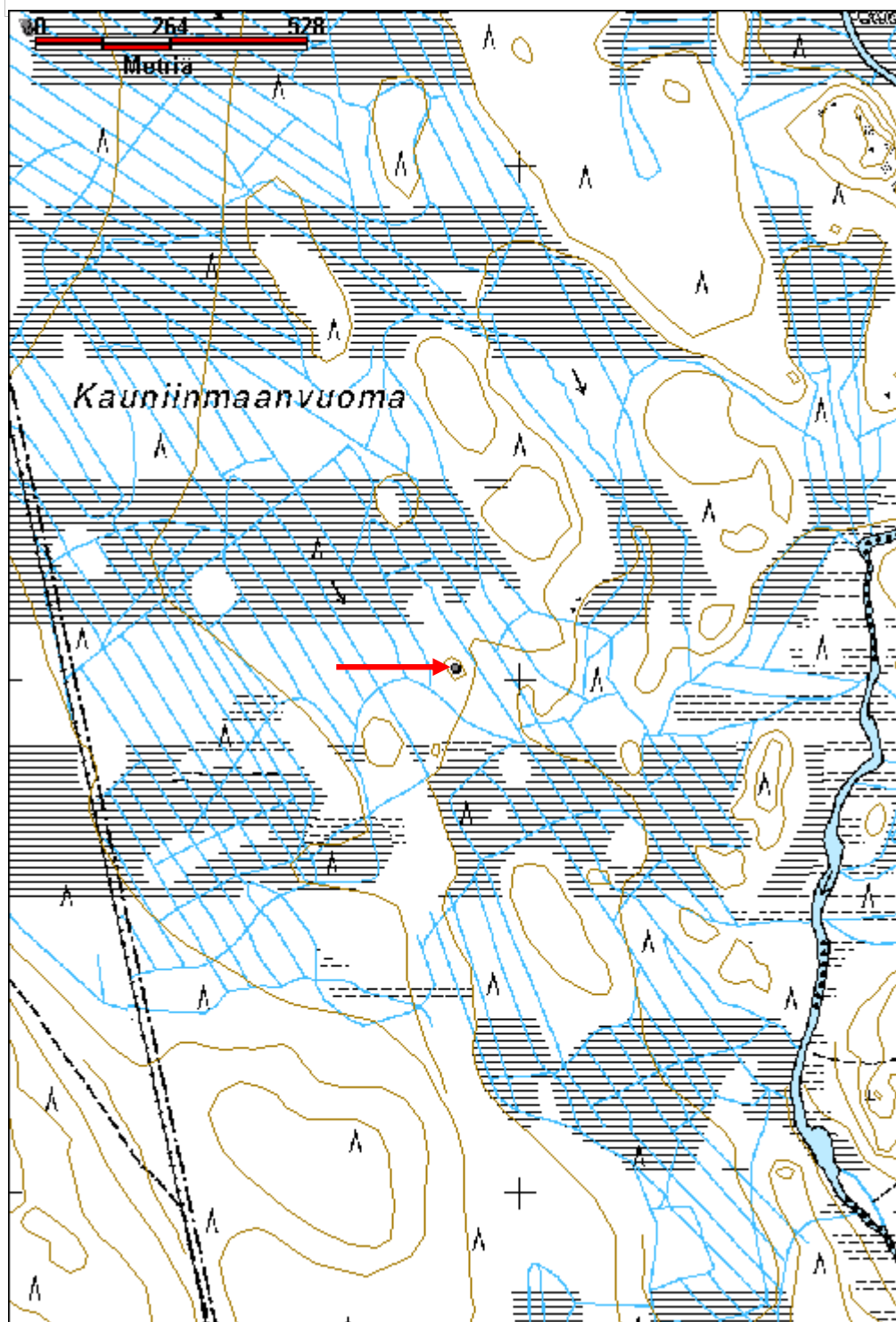
Viranomaisrekisterinro:		Kunto:	1 Hyvä
Arvotus:	8 Muu suojeluarvo	Olotila:	2 Ei käytössä
Selitys:		Kohteen suojelu:	9 Muu suojeluarvo
		Selitys:	

Ympäristön suojelu:	0 Ei määritelty
Selitys:	



Tornin toisena tukijalkana toimiva puu on edelleen elävä.

Kohdetyyppi:	9 Valmistuspaikat/työpaikat	Copyright:	© Metsähallitus 2008 © Maanmittauslaitos 1/MML/08
Koordinaatit:	X 7438023, Y 3405874, Z 149	Mittakaava:	1:10000



Saarenpäävaara torni jäännös

MH-tunnus: 152907

Kohdetyyppi:	9 Valmistuspaikat/työpaikat	Haltija:	181 Metsätalous Länsi-Lappi
Ajoitus:	7116 Uusi aika	Ylläpitäjä:	181 Metsätalous Länsi-Lappi
Rakentamisvuosi:		Kunta:	698 Rovaniemi
Lukumäärä:	1		

Koordinaattiselitys:		Geometria tuotettu:	4 Gps-mittaus, korjaamaton
Koordinaatit:	X 7424308, Y 3466822, Z 192	Löydöt:	

Taustatiedot

löytyi inventoinnissa

Ympäristön kuvaus

Saarenpäävaaran länsirinne, joka on hiekkakangasta, jossa kasvaa jäkälä mäntykangas.

Kohteen kuvaus

Paikalla on kolmion muotoinen torni, joka on kaatunut maahan. Yksi kolmion jaloista on yhä pystyssä oleva honka. Kaksi muuta jalkaa ovat 15 cm halkaisijaltaan olevista puista. Puut on liitetty toisiinsa 10 cm välein kulkevilla poikkipuilla, jotka on naulattu rakenteeseen. Tornin jalat ovat 2,5 metrin etäisyydellä toisistaan.

Kohteen rajaus

Kohde rajautuu pistemäisesti tornin juurelta mitattuun gps pisteeseen.

Tulkinta

Tornin merkitys on epäselvä. Mahdollisesti sitä on käytetty kolmiomittaukseen tai se on toiminut antennina tai palovartiointiin.

Lisätietoja**Toimenpiteet****Tarkastukset**

Tila: 3 Toteutettu Laji: 6 Suojeluarvojen tarkastus Tarkastusvuosi: 2012
Tarkastuspvm: 18.9.2012 Tarkastaja: T. Karjalainen
Kuvaus:

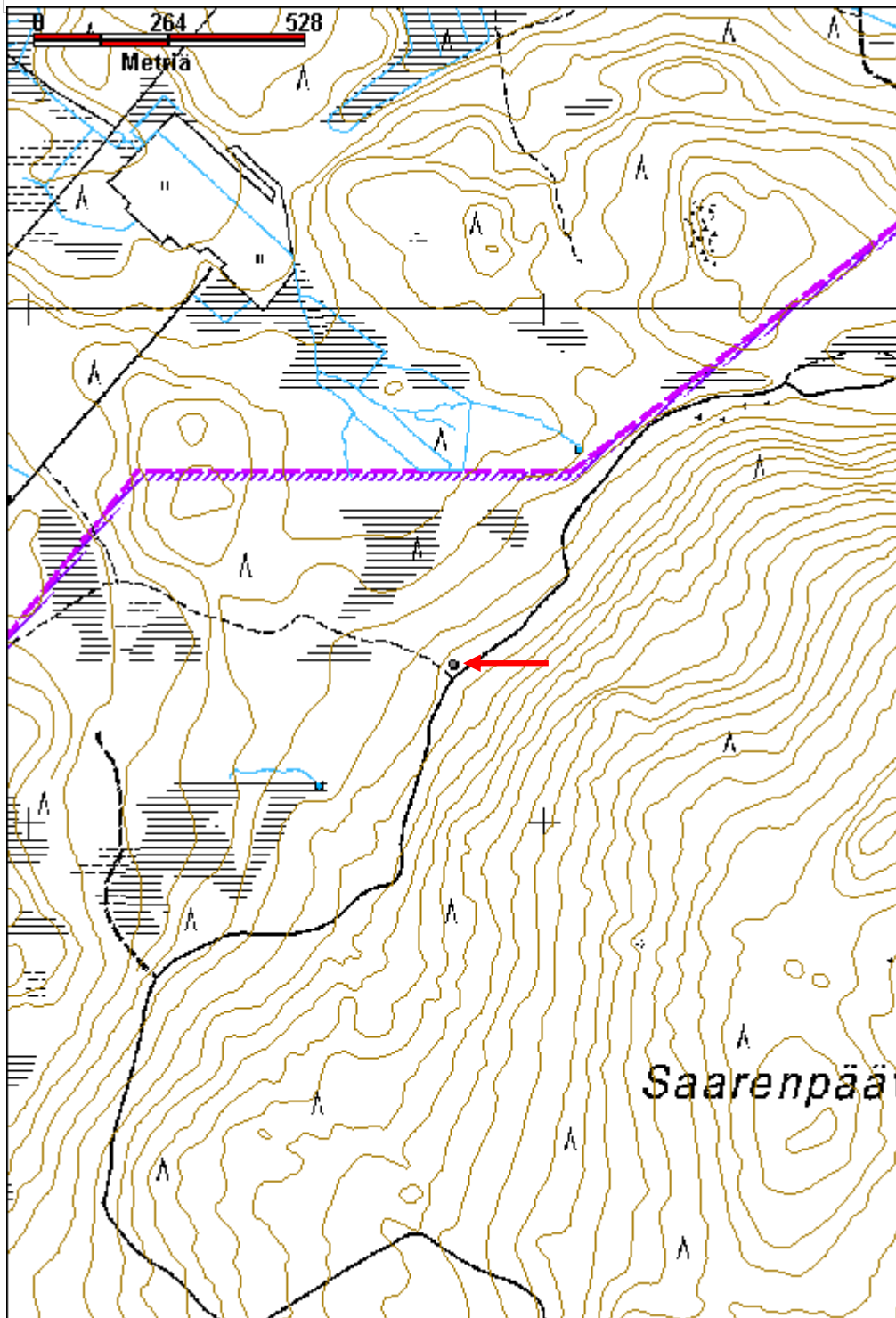
Viranomaisrekisterinro:		Kunto:	3 Huono
Arvotus:	8 Muu suojeluarvo	Olotila:	2 Ei käytössä
		Kohteen suojelu:	9 Muu suojeluarvo

Selitys:	Selitys:
Ympäristön suojelu:	0 Ei määritelty 36697 Rovajärven ampuma-alue; M-1,M-2,MY, W,
Selitys:	



Torni on kaatunut maahan.

Kohdetyyppi:	9 Valmistuspaikat/työpaikat	Copyright:	© Metsähallitus 2008 © Maanmittauslaitos 1/MML/08
Koordinaatit:	X 7424308, Y 3466822, Z 192	Mittakaava:	1:10000



Luusuankangas 4 uittopato	MH-tunnus: 150897
----------------------------------	--------------------------

Kohdetyyppi:	9 Valmistuspaikat/työpaikat	Haltija:	181 Metsätalous Länsi-Lappi
Ajoitus:	7116 Uusi aika	Ylläpitäjä:	181 Metsätalous Länsi-Lappi
Rakentamisvuosi:		Kunta:	698 Rovaniemi
Lukumäärä:	1		

Koordinaattiselitys:	Geometria tuotettu:
Koordinaatit:	4 Gps-mittaus, korjaamaton
X 7418228, Y 3422885, Z 114	Löydöt:

Taustatiedot

Mauri Pokan ilmoitus.

Ympäristön kuvaus

Kohde sijaitsee Marrasjoen alkupäässä 40 metriä nykyisestä sillasta etelään. Kohteen maavalleja on molemmin puolin jokea 15 metriä.

Kohteen kuvaus

Joen itäpuolella on 15 x 5 metrin kokoinen kiviraunio, joka on 1,7 metriä korkea. Raunio on ollut uittopadon kivirakenne. Raunion takana idässä noin 20 metrin päässä on kuoppa, josta on otettu maata padon tekoon. Itärannalla on myös lahonneita padon puuosia padon ja nykyisen sillan välisessä maastossa. Padon päällä kasvaa koivua ja haapaa. Ympäriällä on sekametsää. Vastarannalla on pieni noin 2 x 3 metrin kokoinen kiviraunio.

Kohteen rajaus

Kohde rajautuu viivamaisesti padon sijainnin ylle.

Tulkinta

Uittopato eli Tammi.

Lisätietoja

Itärannalla on ollut uiton pirtti, joka on purettu.

Toimenpiteet***Tarkastukset***

Tila: 3 Toteutettu Laji: 6 Suojeluarvojen tarkastus Tarkastusvuosi: 2012
 Tarkastuspvm: 23.5.2012 Tarkastaja: T. Karjalainen
 Kuvaus:

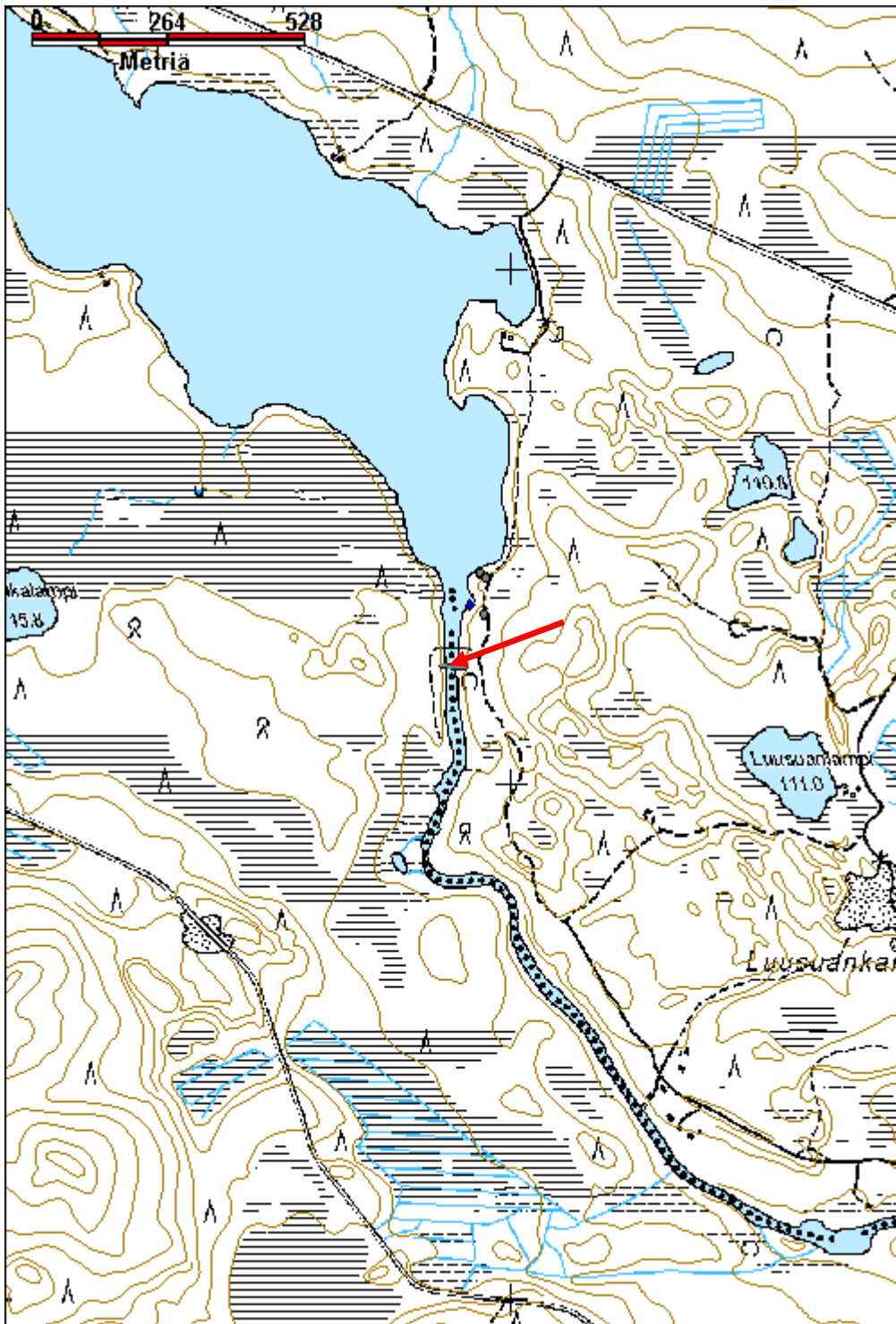
Viranomaisrekisterinro:**Kunto:** 2 Keskinertainen**Olotila:** 2 Ei käytössä

Arvotus:	8 Muu suojeluarvo	Kohteen suojelu:	9 Muu suojeluarvo
Selitys:		Selitys:	
Ympäristön suojelu:	0 Ei määritelty		
Selitys:			



Uittopadon maavalli joen rannalla.

Kohdetyyppi:	9 Valmistuspaikat/työpaikat	Copyright:	© Metsähallitus 2008 © Maanmittauslaitos 1/MML/08
Koordinaatit:	X 7418228, Y 3422885, Z 114	Mittakaava:	1:10000



Otuskoski 1 uittopato

MH-tunnus: 151617

Kohdetyyppi:	9 Valmistuspaikat/työpaikat	Haltija:	181 Metsätalous Länsi-Lappi
Ajoitus:	7116 Uusi aika	Ylläpitäjä:	181 Metsätalous Länsi-Lappi
Rakentamisvuosi:		Kunta:	698 Rovaniemi
Lukumäärä:	1		

Koordinaattiselitys:		Geometria tuotettu:	4 Gps-mittaus, korjaamaton
Koordinaatit:	X 7438706, Y 3406968, Z 143	Löydöt:	

Taustatiedot

Mauri Pokan ilmoitus

Ympäristön kuvaus

Kohde sijaitsee Taapajoen molemmin puolin kuivan maan laidasta korpialueelle. Padon päällä kasvaa sankka kuusikko ja joenrannassa on lehtokasvillisuutta.

Kohteen kuvaus

Koillisrannalla on pato noin 50 metriä pitkä ja 20 metriä leveä. Pato on noin 3 metriä korkea kivinen maavalli. Padon itäpäässä on suuret moreenimaakuopat, josta maa on patoon kaivettu. Rakennelman kohdalla joki on noin 20 metriä levä. Padon alajuoksulla etelässä on koski. Rakennelman vieressä on muutamia salvattuja parruja jäänteinä puretuista puurakenteista. Kohteen päällä kasvaa sankka nuori kuusikko.

Kohteen rajaus

Kohde rajautuu viivamaisesti padon kulun mukaan.

Tulkinta

Uittopato eli tammi.

Lisätietoja***Toimenpiteet******Tarkastukset***

Tila: 3 Toteutettu Laji: 6 Suojeluarvojen tarkastus Tarkastusvuosi: 2012
Tarkastuspvm: 14.6.2012 Tarkastaja: T. Karjalainen
Kuvaus:

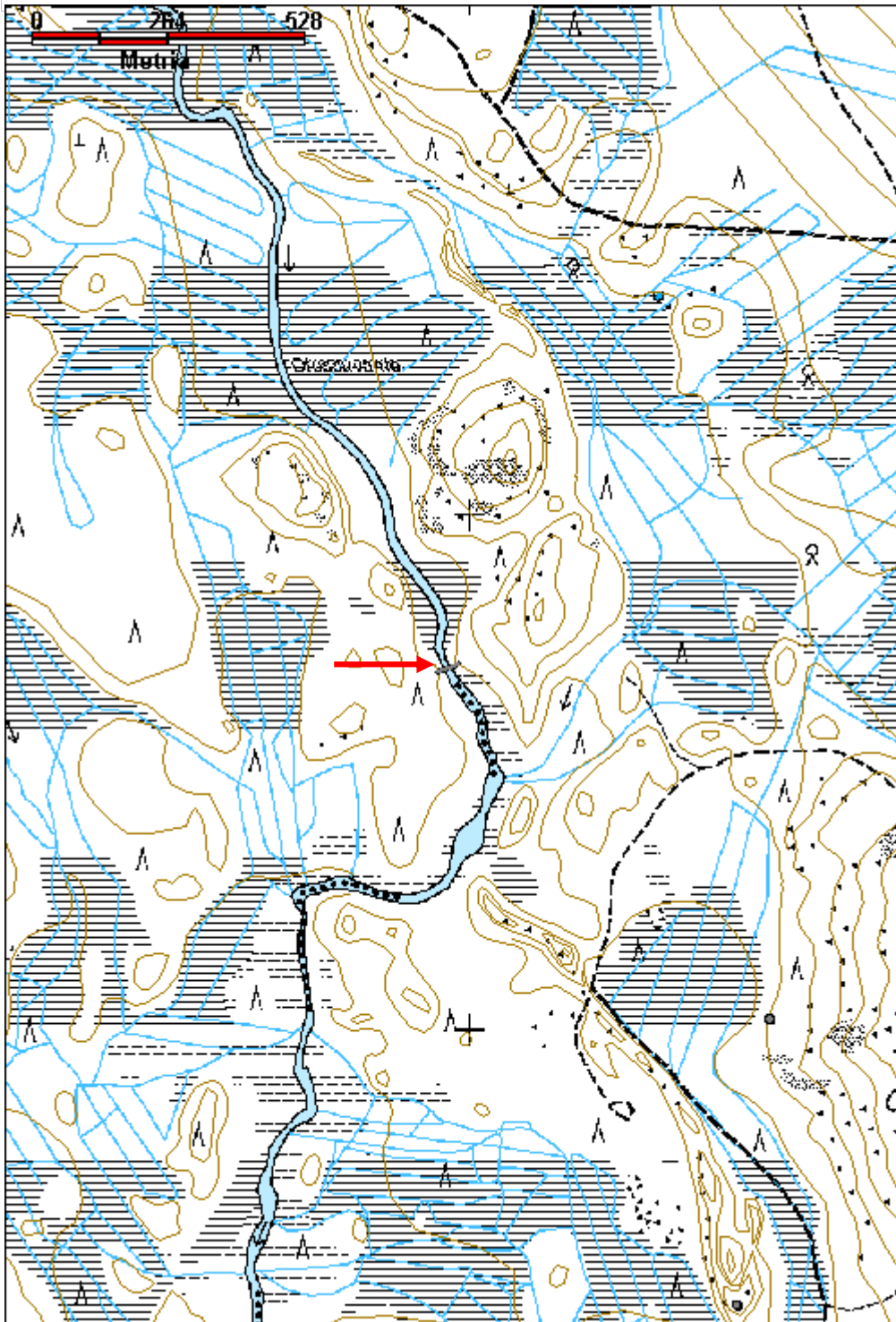
Viranomaisrekisterinro:	Kunto:	2 Keskinertainen
	Olotila:	2 Ei käytössä

Arvotus:	8 Muu suojeluarvo	Kohteen suojelu:	9 Muu suojeluarvo
Selitys:		Selitys:	
Ympäristön suojelu:	0 Ei määritelty		
Selitys:			



Uittopadon maavallit vastakkaisilla rannoilla.

Kohdetyyppi:	9 Valmistuspaikat/työpaikat	Copyright:	© Metsähallitus 2008 © Maanmittauslaitos 1/MML/08
Koordinaatit:	X 7438706, Y 3406968, Z 143	Mittakaava:	1:10000



Saittajoen ylimmäinen uittopato	MH-tunnus: 152321
--	--------------------------

Kohdetyyppi:	9 Valmistuspaikat/työpaikat	Haltija:	181 Metsätalous Länsi-Lappi
Ajoitus:	7116 Uusi aika	Ylläpitäjä:	181 Metsätalous Länsi-Lappi
Rakentamisvuosi:		Kunta:	698 Rovaniemi
Lukumäärä:	1		

Koordinaattiselitys:	Geometria tuotettu:
Koordinaatit: X 7424338, Y 3447777, Z 182	4 Gps-mittaus, korjaamaton
	Löydöt:

Taustatiedot

sutigis

Ympäristön kuvaus

Kohde sijaitsee Saittajoen molemmin puolin jokilehdossa ja maat patoon on otettu sitä ympäröivältä hiekkakankaalta.

Kohteen kuvaus

Paikalla on uittopato, joka kulkee itä - länsi suunnassa Saittajoen yli. Itäpuolella on 15 metriä pitkä ja 5 metriä leveä 50 cm korkea maavalli. Vallin itäpäässä on kaksi hiekkakuoppaa, joista on otettu maat valliin. Länsirannalla on samanlainen rakennelma. Maapato on reunoiltaan tuettu hirsillä, joiden molemmin puolin on maahan isketyt paalut. Hirret on kirveellä katkottu. Padon kohdalla joki on kahden metrin levyinen. Kohteesta etelään, alajuoksulle on hiekkatie 40 metrin etäisyydellä. Hiekkatien joen ylittänyt silta on juuri purettu.

Kohteen rajaus

Kohde rajautuu viivamaisesti padon kulun mukaan.

Tulkinta

Uittopato eli tammi.

Lisätietoja***Toimenpiteet******Tarkastukset***

Tila: 3 Toteutettu Laji: 6 Suojeluarvojen tarkastus Tarkastusvuosi: 2012
 Tarkastuspvm: 7.8.2012 Tarkastaja: T. Karjalainen
 Kuvaus:

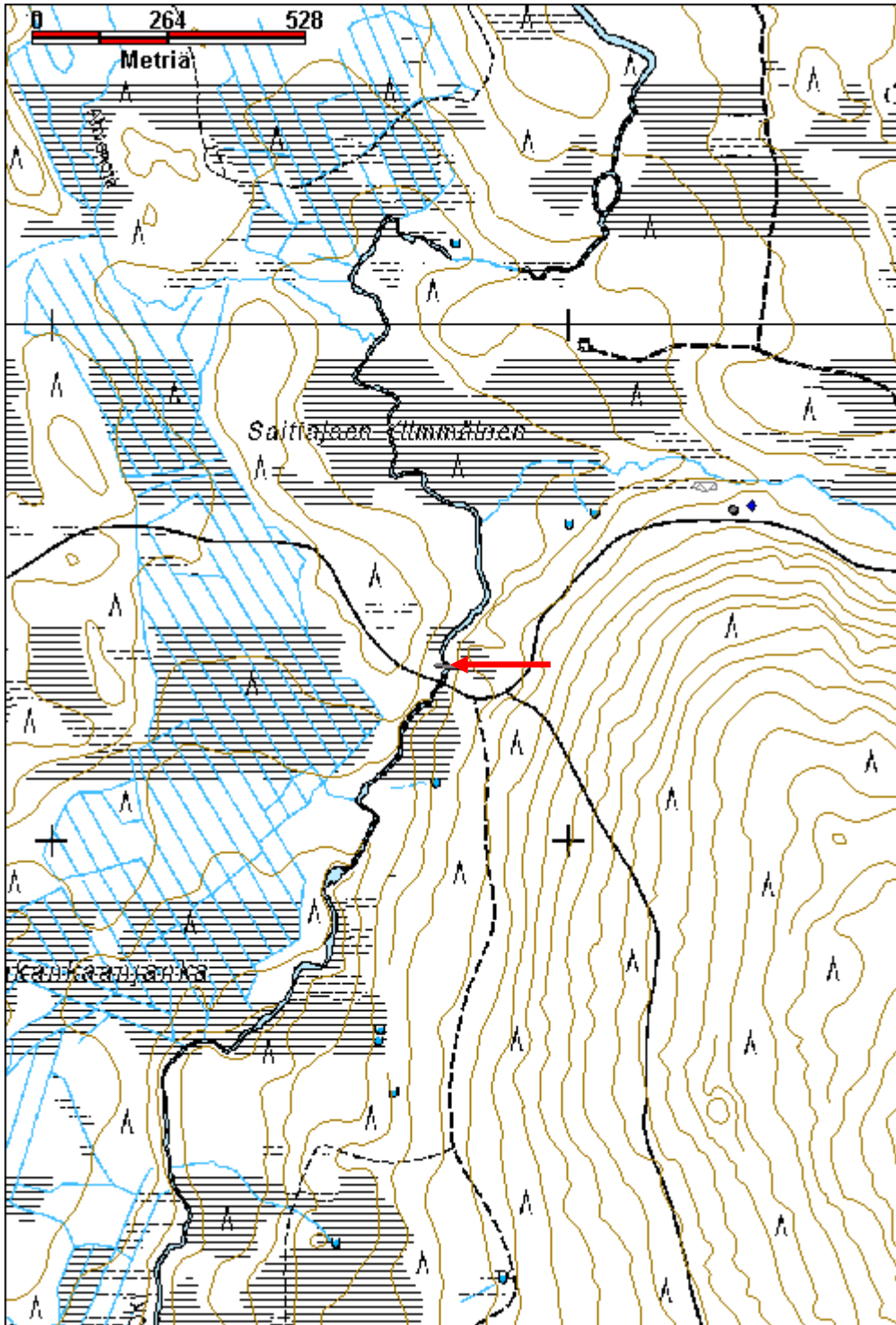
Viranomaisrekisterinro:**Kunto:** 3 Huono**Olotila:** 2 Ei käytössä

Arvotus:	8 Muu suojeluarvo	Kohteen suojelu:	9 Muu suojeluarvo
Selitys:		Selitys:	
Ympäristön suojelu:	0 Ei määritelty		
Selitys:			



Uittopadon puurakenteet ovat melkein kokonaan lahonneet. Molemmilla rannoilla on matala kivivalli.

Kohdetyyppi:	9 Valmistuspaikat/työpaikat	Copyright:	© Metsähallitus 2008 © Maanmittauslaitos 1/MML/08
Koordinaatit:	X 7424338, Y 3447777, Z 182	Mittakaava:	1:10000



Tammikumpu uittopato jäännös

MH-tunnus: 152791

Kohdetyyppi:	9 Valmistuspaikat/työpaikat	Haltija:	181 Metsätalous Länsi-Lappi
Ajoitus:	7116 Uusi aika	Ylläpitäjä:	181 Metsätalous Länsi-Lappi
Rakentamisvuosi:		Kunta:	698 Rovaniemi
Lukumäärä:	1		

Koordinaattiselitys:		Geometria tuotettu:	4 Gps-mittaus, korjaamaton
Koordinaatit:	X 7447382, Y 3436526, Z 199	Löydöt:	

Taustatiedot

Uusi havainto, pääteltiin sijainti Tammikumpu nimestä.

Ympäristön kuvaus

Kohde sijaitsee Liivajoen molemmin puolin moreenipohjaisten mäntykankaiden välissä. Maaperä on padon alueella joen ranta, joka kasvaa heinää ja koivikkoa.

Kohteen kuvaus

Paikalla on uittopato, jonka toinen pää sijaitsee pisteessä x 3436502, y 7447346 ja toinen pisteessä x 3436559, y 7447426. Uittopato on tehty pystypuista, jotka ovat pyöreitä ja halkaistuja tukkeja. Alaosassa on paikoin maavalli ja paikoin aidan molemmin puolin pitkittäin kulkevat tukkipuut. Pitkittäispuut on paikoin tuettu virran suuntaan kulkevilla rakenteeseen salvatuilla tukeilla.

Padossa on ensin pystypuuseinä ylävirran puolella ja sitten poikittaisoja, jonka yli kulkee kolmion muotoiset tukkitukirakenteet, jotka ovat kannattaneet patoon kohdistuvaa painetta. Tukikolmiossa on yläpäässä pystytukki salvattu ohueksi lankuksi päästään, joka on asetettu 45 asteen kulmassa olevaan tukipuuhun, johon on tehty 30 x 10 cm aukko pystypuuta varten.

Padosta 10 metriä itään kulkee samansuuntaisesti vanha pato, joka on tehty maa ja kivivallille pystypuista ja alaosan poikkipuusta. Pato on tehty ohuemmista 10 cm halkaisijaltaan olevista puista ja se on pahemmin lahonnut kuin länsipuolen uusi pato.

Kohteen rajaus

Kohde rajautuu viivamaisesti padon kulun mukaan. Padon päätepisteet on paikannettu gps mittauksella.

Tulkinta

Vanha ja vielä vanhempi uittopato eli tammi.

Lisätietoja***Toimenpiteet***

Tarkastukset

Tila: 3 Toteutettu Laji: 6 Suojeluarvojen tarkastus Tarkastusvuosi: 2012
 Tarkastuspvm: 5.9.2012 Tarkastaja: T. Karjalainen
 Kuvaus:

**Viranomais-
rekisterinro:****Kunto:** 2 Keskinertainen**Arvotus:**

8 Muu suojeluarvo

Olotila: 2 Ei käytössä**Kohteen
suojelu:** 9 Muu suojeluarvo**Selitys:****Selitys:****Ympäristön
suojelu:**

0 Ei määritelty

Selitys:

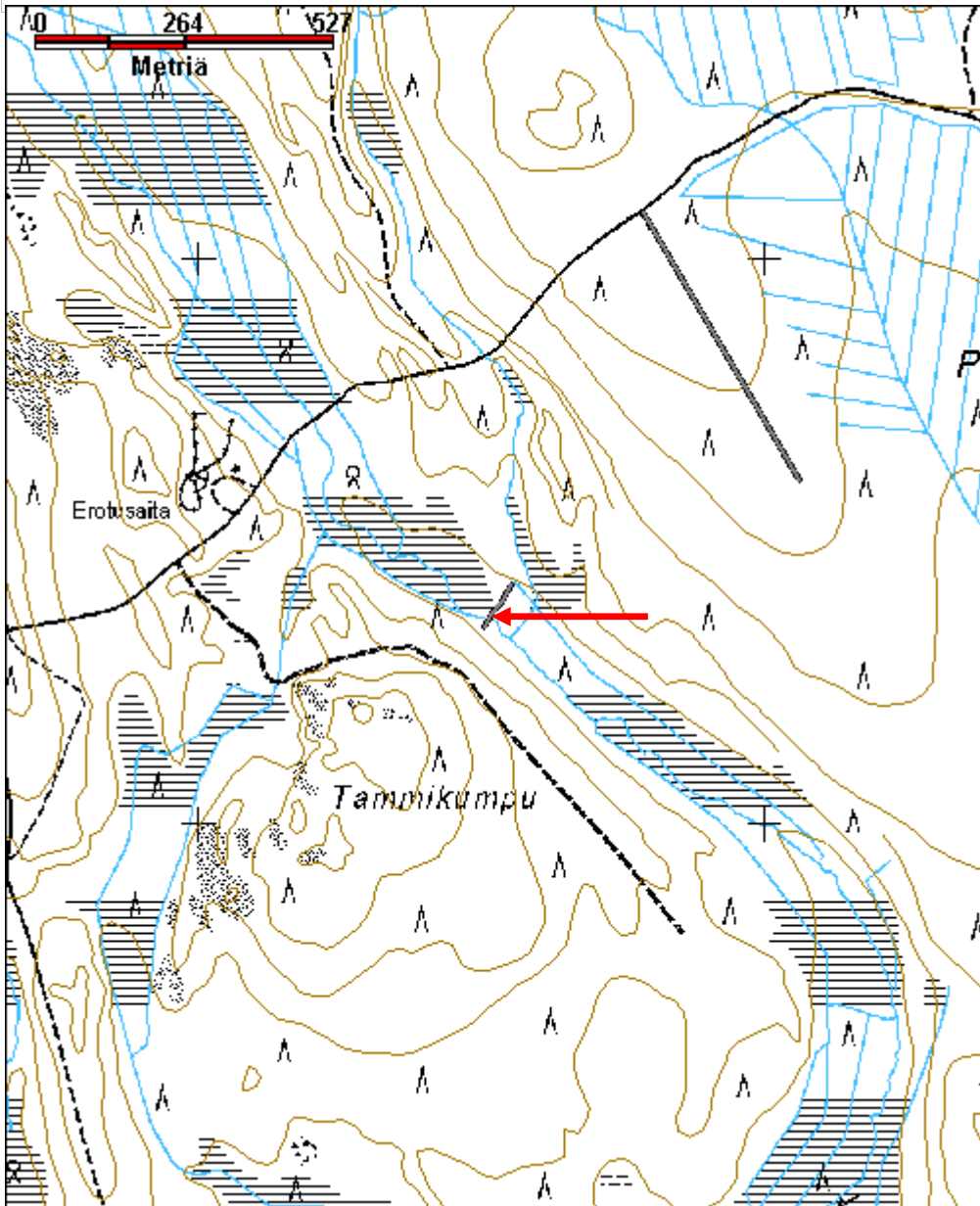
Uittopatoa ja sen tukirakenteita.



Uittopadon tukipilari.

Padon yläjuoksulla on vanhemman padon rakenteita.

Kohdetyyppi:	9 Valmistuspaikat/työpaikat	Copyright:	© Metsähallitus 2008 © Maanmittauslaitos 1/MML/08
Koordinaatit:	X 7447382, Y 3436526, Z 199	Mittakaava:	1:10000



Särkivuoma uittopato jäännös

MH-tunnus: 152863

Kohdetyyppi:	9 Valmistuspaikat/työpaikat	Haltija:	181 Metsätalous Länsi-Lappi
Ajoitus:	7116 Uusi aika	Ylläpitäjä:	181 Metsätalous Länsi-Lappi
Rakentamisvuosi:		Kunta:	698 Rovaniemi
Lukumäärä:	1		

Koordinaattiselitys:		Geometria tuotettu:	4 Gps-mittaus, korjaamaton
Koordinaatit:	X 7421026, Y 3457037, Z 189	Löydöt:	

Taustatiedot

sutigis

Ympäristön kuvaus

Yli-Säynäjärvestä laskevan oja yli on molemmin puolin tammen jäännökset.

Kohteen kuvaus

Paikalla on ojan molemmin puolin metrin leveä ja 10 metrin pituinen kiveys, jonka päällä on lahonnut pystypuiden rivistö. Ojan pohjassa näkyy myös poikkipuutukkeja. Paikalla on ollut uittopato, joka on myöhemmin avattu.

Kohteen rajaus

Kohde rajautuu viivamaisesti padon kulun mukaan, mitattu gps paikantimella.

Tulkinta

Uittopato eli tammi.

Lisätietoja***Toimenpiteet******Tarkastukset***

Tila: 3 Toteutettu Laji: 6 Suojeluarvojen tarkastus Tarkastusvuosi: 2012
Tarkastuspvm: 11.9.2012 Tarkastaja: T. Karjalainen
Kuvaus:

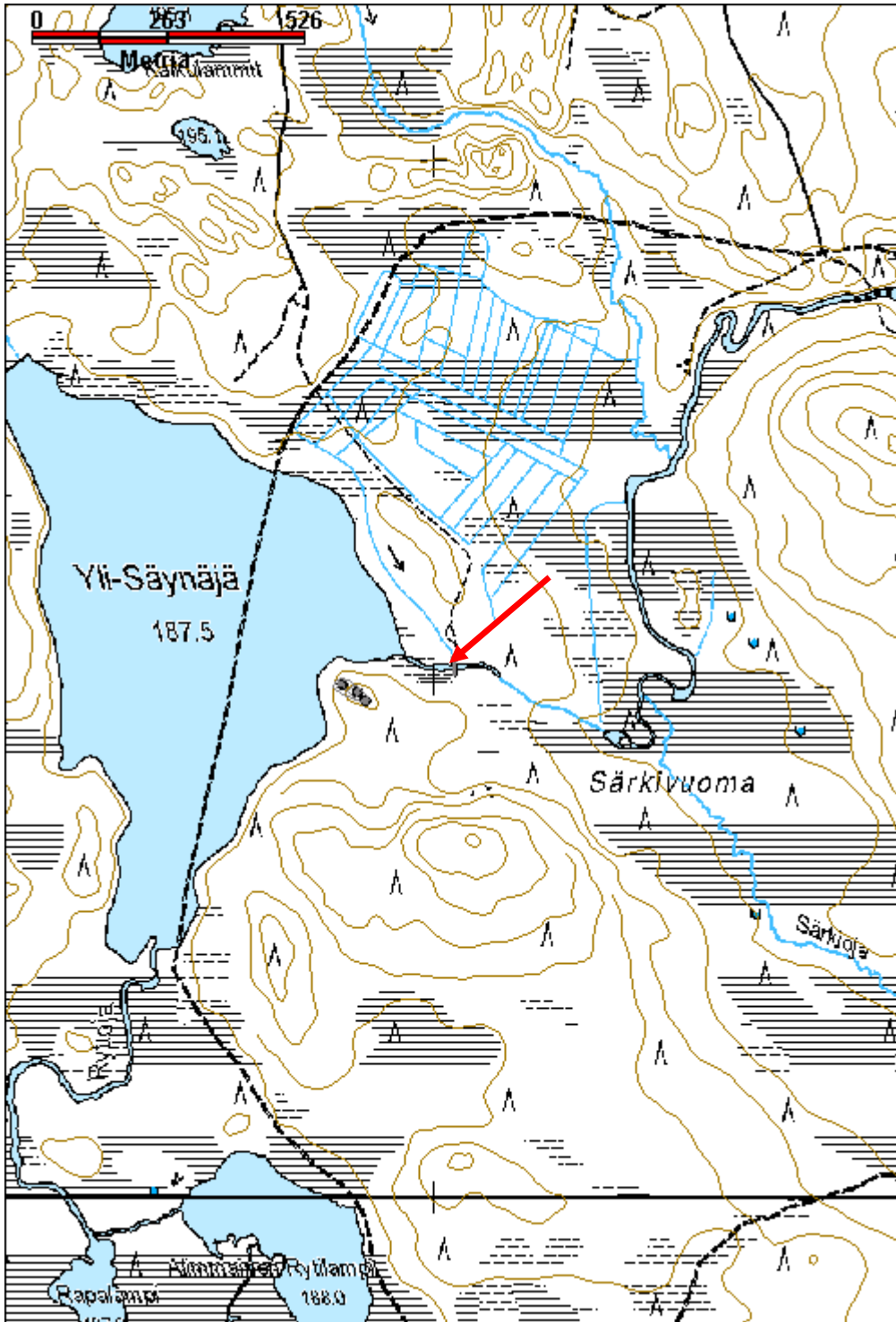
Viranomaisrekisterinro:		Kunto:	3 Huono
Arvotus:	8 Muu suojeluarvo	Olotila:	2 Ei käytössä
Selitys:		Kohteen suojelu:	9 Muu suojeluarvo
		Selitys:	

Ympäristön suojelu:	0 Ei määritelty
Selitys:	



Uittopadon kiveystä ja tukipuita on kuvassa näkyvän kuusen kohdalla.

Kohdetyyppi:	9 Valmistuspaikat/työpaikat	Copyright:	© Metsähallitus 2008 © Maanmittauslaitos 1/MML/08
Koordinaatit:	X 7421026, Y 3457037, Z 189	Mittakaava:	1:10000



Tammilamminpalo uittopato jäännös	MH-tunnus: 153130
--	--------------------------

Kohdetyyppi:	9 Valmistuspaikat/työpaikat	Haltija:	181 Metsätalous Länsi-Lappi
Ajoitus:	7116 Uusi aika	Ylläpitäjä:	181 Metsätalous Länsi-Lappi
Rakentamisvuosi:		Kunta:	698 Rovaniemi
Lukumäärä:	1		

Koordinaattiselitys:	Geometria tuotettu:
Koordinaatit:	Löydöt:

X 7396860, Y 3451271, Z 161

4 Gps-mittaus, korjaamaton

Taustatiedot

sutigis

Ympäristön kuvaus

Lampien välisen ojan rannat, jotka ovat rehevää lehtoa.

Kohteen kuvaus

Perälammesta Tammilampeen laskevan ojan suussa on 4 metriä leveä ja puolimetriä korkea kivivalli, jonka päällä kasvaa koivuja ja kuusia. Pato on molemmin puolin noin 15 m pitkä, mutta sitä on vaikea enää hahmottaa. Virran kohdalla padon kivet nostavat edelleen lammen pintaa ja muodostavat pienen solisevan kosken. Vain muutamia lahoja hirsitä on jäljellä puurakenteista, jotka on ilmeisesti purettu.

Kohteen rajaus

Pato rajautuu viivamaisesti padon kulun mukaan, joka on mitattu gps paikantimella.

Tulkinta

Uittopato

Lisätietoja***Toimenpiteet******Tarkastukset***

Tila: 3 Toteutettu Laji: 6 Suojeluarvojen tarkastus Tarkastusvuosi: 2012
 Tarkastuspvm: 19.9.2012 Tarkastaja: T. Karjalainen
 Kuvaus:

Viranomaisrekisterinro:	Kunto:
Arvotus:	Olotila:
Selitys:	Kohteen suojelu:
	Selitys:

3 Huono

8 Muu suojeluarvo

2 Ei käytössä

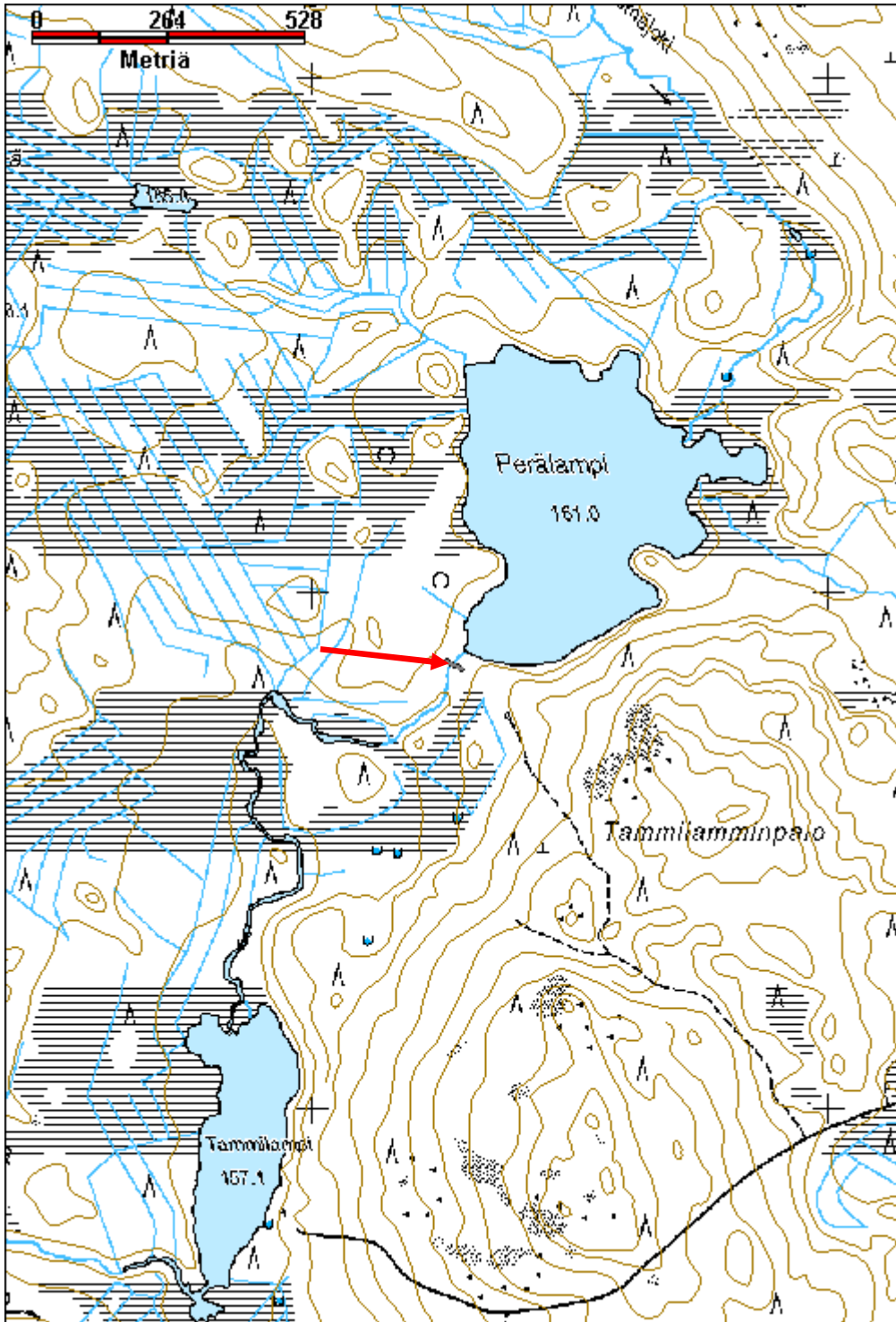
9 Muu suojeluarvo

Ympäristön suojelu:	0 Ei määritelty
Selitys:	



Uittopato on sijainnut kuvassa näkyvien kuusien kohdalla.

Kohdetyyppi:	9 Valmistuspaikat/työpaikat	Copyright:	© Metsähallitus 2008 © Maanmittauslaitos 1/MML/08
Koordinaatit:	X 7396860, Y 3451271, Z 161	Mittakaava:	1:10000



Katsoja uittopato jäännös

MH-tunnus: 153134

Kohdetyyppi:	9 Valmistuspaikat/työpaikat	Haltija:	181 Metsätalous Länsi-Lappi
Ajoitus:	7116 Uusi aika	Ylläpitäjä:	181 Metsätalous Länsi-Lappi
Rakentamisvuosi:		Kunta:	698 Rovaniemi
Lukumäärä:	1		

Koordinaattiselitys:		Geometria tuotettu:	4 Gps-mittaus, korjaamaton
Koordinaatit:	X 7404637, Y 3449661, Z 180	Löydöt:	

Taustatiedot

sutigis

Ympäristön kuvaus

Kaitajärven eteläpäästä etelään laskevan ojan molemminpuolinen suo, jossa kasvaa harvakseltaan mäntyjä. Suo on vetistä turvetta, jossa kasvaa aluskasvillisuutena saraheinää.

Kohteen kuvaus

Paikalla on uittopato, joka kohoaa suosta 2 metriä leveänä ja 70 cm korkeana turvevallina. Paikoin on nähtävissä pyöreistä hirsistä tehtyjä padon tukipuita padon alapuolisella reunalla. Ojan kohdalla on neulasaita, jonka puita on veistetty yläpäästä. Padon neulasten yläpää on veistetty kaulalle. Tukirakenne on tehty siten, että padon alareunassa on suohon juntattu paalu. Paalun yläpähän on veistetty ohuempi tappiosa, johon kiinnittyy 45 asteen kulmassa tuleva tukipuu, jossa on reikä päässä. Padon reunoilla on pitkittäissuunnassa kulkeva muutaman hirren vahvuinen seinärakennelma. Pato on molemmin puolin noin 50 metriä pitkä ja se ylettyy maanlaitoihin korkeuskäyrälle. Padon päällä kasvaa mäntyjä. Pato on noin 100 metriä pitkä.

Kohteen rajaus

Kohde rajautuu viivamaisesti padon kulun mukaan, joka on mitattu gps paikantimella.

Tulkinta

Uittopato

Lisätietoja***Toimenpiteet******Tarkastukset***

Tila: 3 Toteutettu Laji: 6 Suojeluarvojen tarkastus Tarkastusvuosi: 2012
Tarkastuspvm: 19.9.2012 Tarkastaja: T. Karjalainen
Kuvaus:

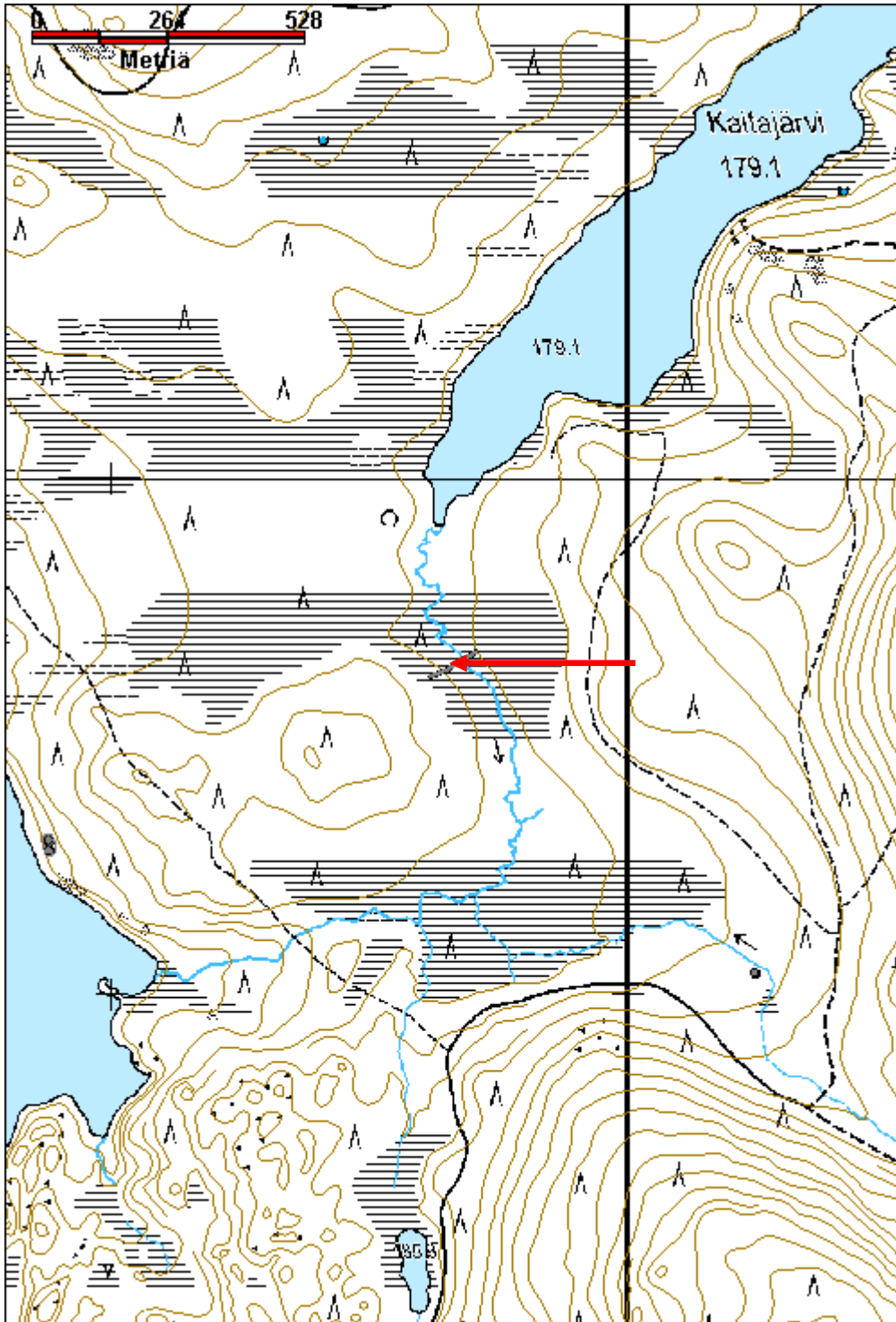
Viranomais-**Kunto:** 3 Huono

rekisterinro:		Olotila: 2 Ei käytössä
Arvotus:	8 Muu suojeluarvo	Kohteen suojelu: 9 Muu suojeluarvo
Selitys:		Selitys:
Ympäristön suojelu:	0 Ei määritelty	
Selitys:		



Uittopadon sulkupuut eli neulasat ovat edelleen ojan virtapaikassa.

Kohdetyyppi:	9 Valmistuspaikat/työpaikat	Copyright:	© Metsähallitus 2008 © Maanmittauslaitos 1/MML/08
Koordinaatit:	X 7404637, Y 3449661, Z 180	Mittakaava:	1:10000



Ala-Huhta varasto jäännös

MH-tunnus: 151034

Kohdetyyppi:	9 Valmistuspaikat/työpaikat	Haltija:	181 Metsätalous Länsi-Lappi
Ajoitus:	7116 Uusi aika	Ylläpitäjä:	181 Metsätalous Länsi-Lappi
Rakentamisvuosi:		Kunta:	698 Rovaniemi
Lukumäärä:	2		

Koordinaattiselitys:		Geometria tuotettu:	4 Gps-mittaus, korjaamaton
Koordinaatit:	X 7422783, Y 3430275, Z 127	Löydöt:	

Taustatiedot

Sutigis

Ympäristön kuvaus

Kohde sijaitsee maantien varressa mäen alarinteessä mäntyä kasvaneen hakkuuaukean alareunassa.

Kohteen kuvaus

Kohteen kuvaus: Kohteessa on kaksi lautarakenteista varastoa, jotka ovat luhistuneet maahan. Katto on ollut päleistä. Maantien puolimaisessa varastossa on puimakone ja reen jäännökset. Varastot ovat ilmeisesti kuuluneet tien toisella puolen sijaitsevaan Jussi Tuiskun maatalaan.

Varasto 1 sijaitsee pisteessä x 3430286, y 7422785. Rakennuksen pitkä sivu kulkee kaakosta luoteeseen ja sen pituus on 4,5 metriä ja lyhyt sivu on 3,5 metriä. Katossa on laudat, joiden päällä on päleet.

Rakennus 2 sijaitsee pisteessä x 3430261 y 7422778. Rakennus on pieni navetta, jonka lyhyt sivu kulkee kaakosta luoteeseen. Koko on 4 x 3,5 metriä. Sontaluukku on koillispäädystä. Sisällä on neljä partta pohjoisseinällä. Seinät on laudoista ja raot on peitetty pinnoilla. Katto on romahtanut ja se on ollut laudoista ja päleistä. Seinät ja katto on naulattu kiinni. Kehikko on pyöröhirsistä ja ovi on eteläseinän keskellä. Varasto on romahtanut ja navetan katto on romahtanut.

Kohteen rajaus

Kohde rajautuu aluemaisesti havaittujen rakenteiden ylle.

Tulkinta

Varaston ja navetan jäännökset.

Lisätietoja**Toimenpiteet****Tarkastukset**

Tila: 3 Toteutettu

Laji: 6 Suojeluarvojen tarkastus

Tarkastusvuosi: 2012

Tarkastuspvm: 29.5.2012 Tarkastaja: T. Karjalainen
 Kuvaus:

**Viranomais-
rekisterinro:**

Kunto: 2 Keskinertainen

Arvotus: 8 Muu suojeluarvo

Olotila: 2 Ei käytössä

**Kohteen
suojaus:** 9 Muu suojeluarvo

Selitys:

Selitys:

**Ympäristön
suojaus:**

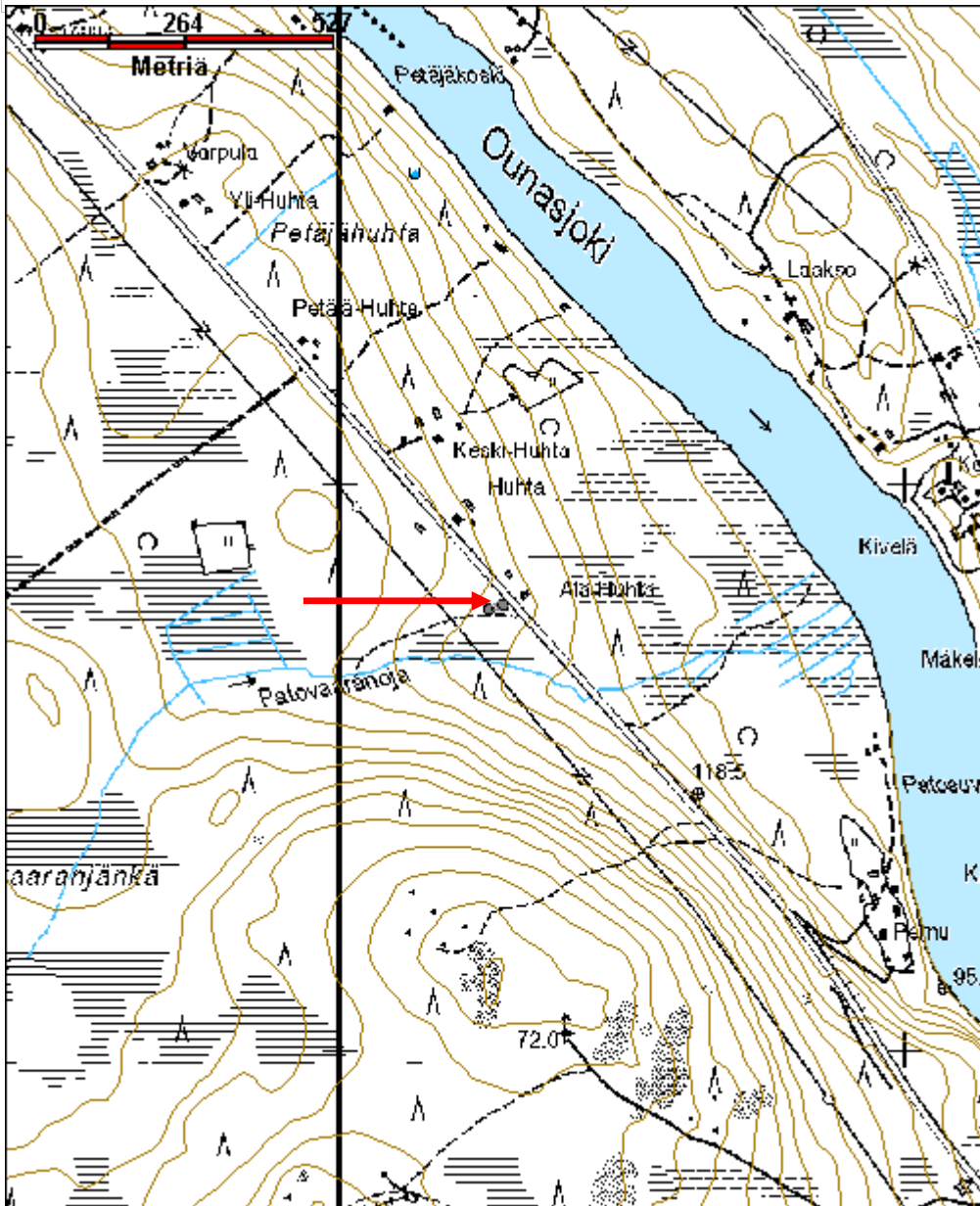
0 Ei määritelty

Selitys:



Navetta ja varasto, jonka sisällä on Kiri -merkinen puimakone.

Kohdetyyppi:	9 Valmistuspaikat/työpaikat	Copyright:	© Metsähallitus 2008 © Maanmittauslaitos 1/MML/08
Koordinaatit:	X 7422783, Y 3430275, Z 127	Mittakaava:	1:10000



Kunetinhierikko vesipasa

MH-tunnus: 152461

Kohdetyyppi:	9 Valmistuspaikat/työpaikat	Haltija:	181 Metsätalous Länsi-Lappi
Ajoitus:	7116 Uusi aika	Ylläpitäjä:	181 Metsätalous Länsi-Lappi
Rakentamivuosi:		Kunta:	698 Rovaniemi
Lukumäärä:	1		

Koordinaattiselitys:		Geometria tuotettu:	4 Gps-mittaus, korjaamaton
Koordinaatit:	X 7436971, Y 3445622, Z 166	Löydöt:	

Taustatiedot

sutigis

Ympäristön kuvaus

Kohteen maasto on mäntyä ja kuusta kasvava korpi.

Kohteen kuvaus

Paikalla on hevosvetoinen vesipasa ja vetoaisa. Rakennelma on 1 x 2 x 1 metrin kokoinen laatikko, jonka päällä, keskellä on 50 x 70 cm aukko. Rakennelma on laudasta naulattu laatikko, jonka tukirakenne on tehty lankuista. Pasan ulkoseinät on pietty. Laatikon sisällä on roskia ja vieressä kasvaa kuusia.

Kohteen rajaus

Kohde rajautuu pistemäisesti pasan keskeltä mitattuun gps pisteeseen.

Tulkinta

Hevosvetoinen vesipasa eli säiliö, jolla on kuljetettu vettä jäädytettävälle talviteille.

Lisätietoja**Toimenpiteet****Tarkastukset**

Tila: 3 Toteutettu Laji: 6 Suojeluarvojen tarkastus Tarkastusvuosi: 2012
Tarkastuspvm: 15.8.2012 Tarkastaja: T. Karjalainen
Kuvaus:

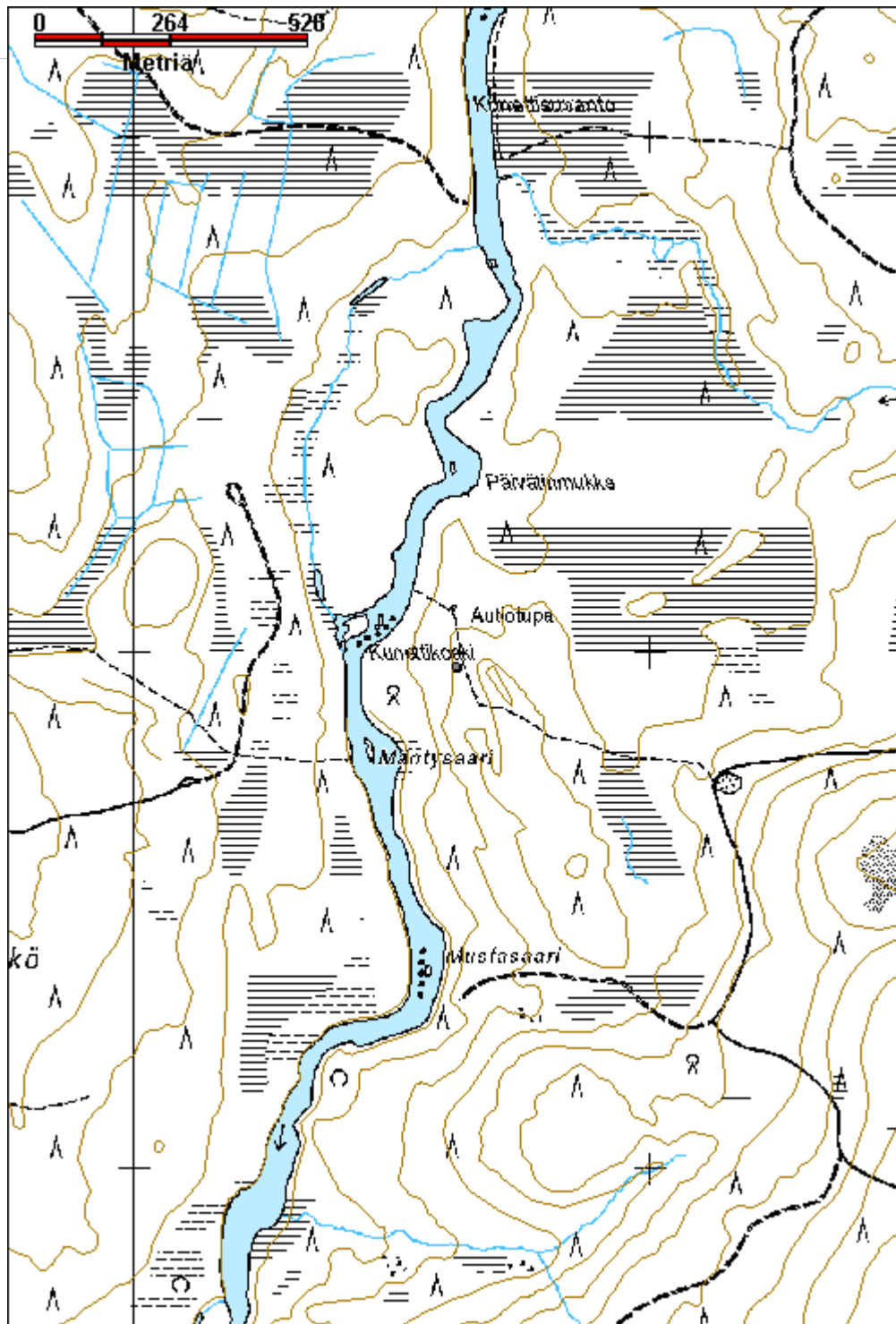
Viranomaisrekisterinro:		Kunto:	1 Hyvä
Arvotus:	8 Muu suojeluarvo	Olotila:	2 Ei käytössä
Selitys:		Kohteen suojelu:	9 Muu suojeluarvo
		Selitys:	

Ympäristön suojelu:	0 Ei määritelty
Selitys:	



Vesipasa on suorakaiteen muotoinen puulaatikko, jonka päällä on täyttöaukko.

Kohdetyyppi:	9 Valmistuspaikat/työpaikat	Copyright:	© Metsähallitus 2008 © Maanmittauslaitos 1/MML/08
Koordinaatit:	X 7436971, Y 3445622, Z 166	Mittakaava:	1:10000



Arkkulammin kangas vesipasa

MH-tunnus: 153123

Kohdetyyppi:	9 Valmistuspaikat/työpaikat	Haltija:	181 Metsätalous Länsi-Lappi
Ajoitus:	7116 Uusi aika	Ylläpitäjä:	181 Metsätalous Länsi-Lappi
Rakentamisvuosi:		Kunta:	698 Rovaniemi
Lukumäärä:	6		

Koordinaattiselitys:		Geometria tuotettu:	4 Gps-mittaus, korjaamaton
Koordinaatit:	X 7431523, Y 3440440, Z 142	Löydöt:	

Taustatiedot

Mauri Pokan ilmoitus

Ympäristön kuvaus

Kohde sijaitsee 25 metrin etäisyydellä Meltausjoesta, joen pohjoispuolella. Alueella on sekametsää kasvava kangas.

Kohteen kuvaus

Kohteessa on taltioituna vanhoja esineitä. Paikalla on kolme vesipasaa, kaksi hevosvetoista lumiauraa ja sahan teloja. Vesipasoista kaksi on arkkumallisia ja yksi lieriö. Lieriömäisen pasan alla on jalakset. Tukkisavotan esineet on tehty suurimmaksi osaksi puusta. Lähinnä vetoaisoissa ja jalaksissa on rautaosia. Esineet liittyvät savotoille tehdyn talvitien jäädyttämiseen, kunnossapitoon ja auraukseen. Luultavasti esineiden löytöpaikan kohdalla on ollut savotalle johtanut talvitie Sonnikosken yläpuolella olevassa suvantopaikassa.

Kohteen rajaus

Kohde rajautuu pistemäisesti esineiden löytöpaikalle.

Tulkinta

Paikalle on koottu tukkisavotan irtaimistoa, jotka ovat puusta tehtyjä, hevosvetoisia savottaan kuuluneita työkaluja.

Lisätietoja**Toimenpiteet****Tarkastukset**

Tila: 3 Toteutettu Laji: 6 Suojeluarvojen tarkastus Tarkastusvuosi: 2012
Tarkastuspvm: 14.2.2012 Tarkastaja: T. Karjalainen
Kuvaus:

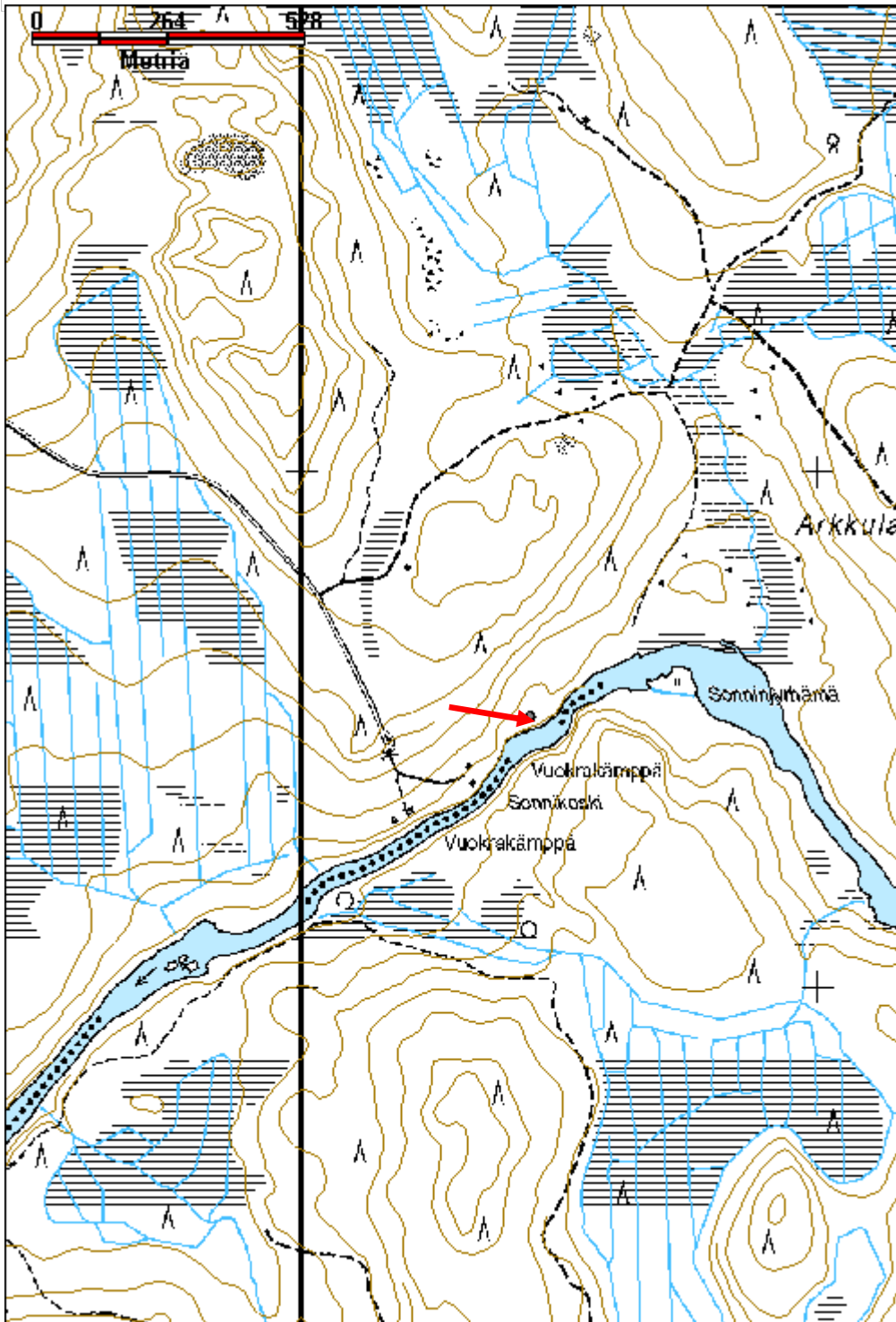
Viranomaisrekisterinro:**Kunto:** 2 Keskinertainen

Arvotus:	8 Muu suojeluarvo	Olotila:	2 Ei käytössä
Selitys:		Kohteen suojelu:	9 Muu suojeluarvo
Ympäristön suojelu:	0 Ei määritelty	Selitys:	
Selitys:			



Kohteessa on vesipasoja, lumiauroja ja sahan teloja.

Kohdetyyppi:	9 Valmistuspaikat/työpaikat	Copyright:	© Metsähallitus 2008 © Maanmittauslaitos 1/MML/08
Koordinaatit:	X 7431523, Y 3440440, Z 142	Mittakaava:	1:10000



Rintinvaara korsu

MH-tunnus: 151010

Kohdetyyppi:	5 Puolustusvarustukset	Haltija:	181 Metsätalous Länsi-Lappi
Ajoitus:	7116 Uusi aika	Ylläpitäjä:	181 Metsätalous Länsi-Lappi
Rakentamisvuosi:		Kunta:	698 Rovaniemi
Lukumäärä:	2		

Koordinaattiselitys:		Geometria tuotettu:	4 Gps-mittaus, korjaamaton
Koordinaatit:	X 7360900, Y 3508950, Z 233	Löydöt:	

Taustatiedot

Tapani Hännisen ilmoitus.

Ympäristön kuvaus

Kohde sijaitsee mäntykankaalla metsätien silmukan sisällä.

Kohteen kuvaus

Pisteessä x 3508947, y 7360905 on 2 x 4,6 metrin kokoinen suorakaiteen muotoinen kuoppa, joka on 70 cm syvä. Pitkät sivut kulkevat etelästä pohjoiseen. Kuopan seinissä on pyöröhirsistä maahan tehty kehikko, joka on upotettu maahan. Kuopan keskellä on poikittainen oja. Nykyisen tien teossa on kuoppaan pudonnut maata.

Kuopasta 12 metriä itään on 2 x 1 metrin kokoinen matala neliön muotoinen kuoppa, jossa on eläinten luita. Kuopan päältä kulkee vanha kaatunut puu. Tämä kuoppa sijaitsee pisteessä x 3508954, y 7360896. Kuoppa sijaitsee tiesilmukan keskellä ja korsu länsireunalla, metrin etäisyydellä tiestä. Korsun sisällä kasvaa kolme 2 metrin pituista kuusentainta. Aluskasvillisuutena on puolukkaa ja sammalta.

Kohteen rajaus

Kohde rajautuu aluemaisesti havaittujen rakenteiden ylle. Alakohteet on mitattu gps paikantimella.

Tulkinta

Sodanaikaisia rakennelmia, mahdollisesti korsuja. Alueella on muitakin sodanaikaisia jäännöksiä Kaalikankaalla. Aivan varmaa tietoa rakennelmien alkuperästä ei ole.

Lisätietoja***Toimenpiteet******Tarkastukset***

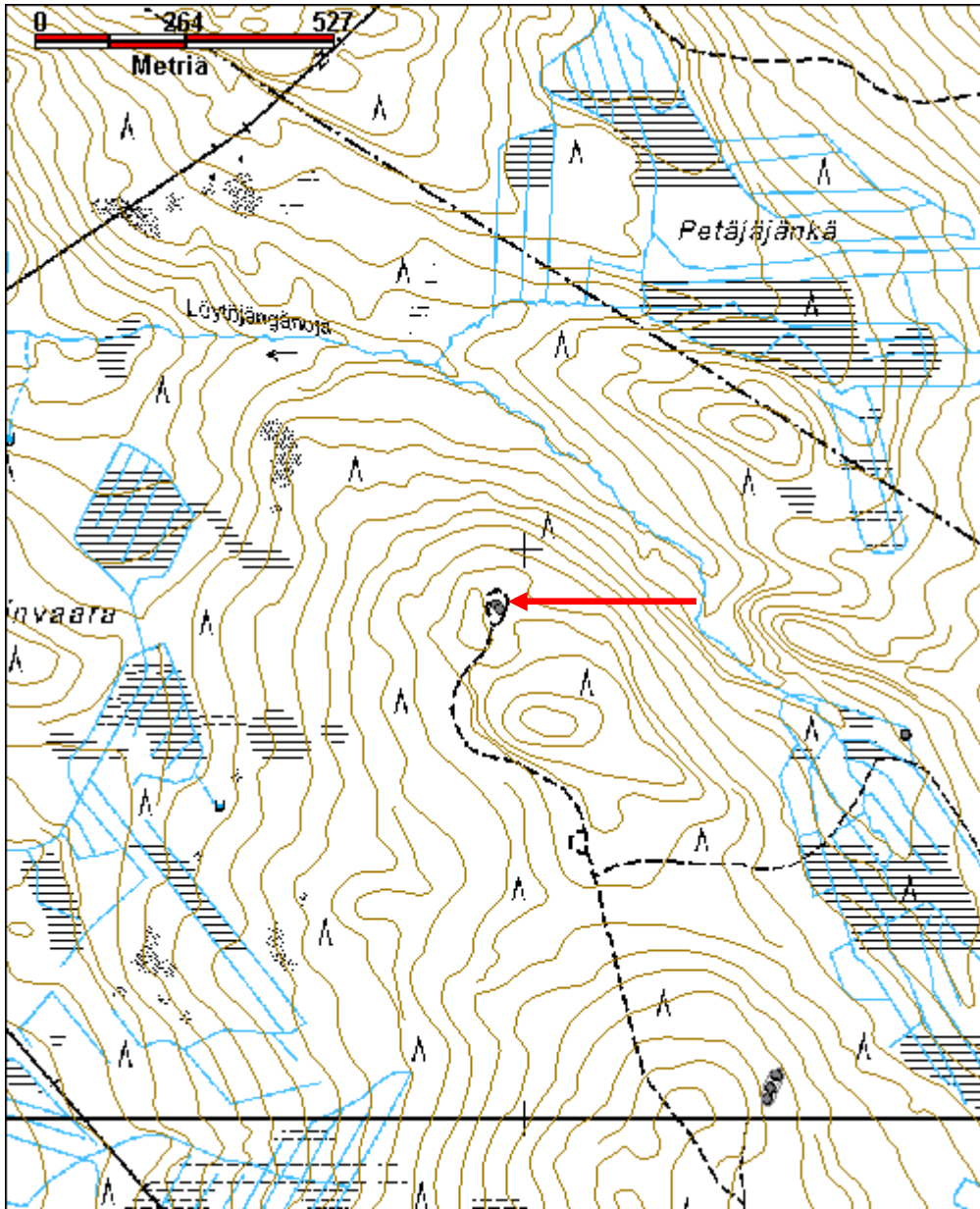
Tila: 3 Toteutettu Laji: 6 Suojeluarvojen tarkastus Tarkastusvuosi: 2012
Tarkastuspvm: 28.5.2012 Tarkastaja: T. Karjalainen
Kuvaus:

Viranomais- rekisterinro:		Kunto:	3 Huono
Arvotus:	8 Muu suojeluarvo	Olotila:	2 Ei käytössä
Selitys:		Kohteen suojaus:	9 Muu suojeluarvo
Selitys:		Selitys:	
Ympäristön suojaus:	0 Ei määritelty		
Selitys:			



Kohteessa on suorakaiteen muotoinen maakuoppa, jonka seinissä on puurakenteet.

Kohdetyyppi:	5 Puolustusvarustukset	Copyright:	© Metsähallitus 2008 © Maanmittauslaitos 1/MML/08
Koordinaatit:	X 7360900, Y 3508950, Z 233	Mittakaava:	1:10000



Surolampi korsu jäännös	MH-tunnus: 152536
--------------------------------	--------------------------

Kohdetyyppi:	1 Asuinpaikat	Haltija:	181 Metsätalous Länsi-Lappi
Ajoitus:	7116 Uusi aika	Ylläpitäjä:	181 Metsätalous Länsi-Lappi
Rakentamisvuosi:		Kunta:	698 Rovaniemi
Lukumäärä:	1		

Koordinaattiselitys:	Geometria tuotettu:
Koordinaatit: X 7436733, Y 3443990, Z 162	4 Gps-mittaus, korjaamaton
	Löydöt:

Taustatiedot

sutigis

Ympäristön kuvaus

Kohde sijaitsee Surolammen rannasta 30 metriä länteen mäntykankaan hiekkarinteessä.

Kohteen kuvaus

Paikalla on maahan kaivettu suorakaiteen muotoinen rakennuksen pohja, jonka koko on 2 x 4 metriä. Pitkät sivut kulkevat idästä länteen ja ympärillä on 2 metrin korkuinen ja 1 metrin levyinen hiekkavalli. Sisällä, nurkissa ja oven suussa on pystyssä hiiltyneitä puurakenteita, jotka ovat pyöröpuita ja niissä on nauvoja. Koillisnurkassa oven pohjoispuolella on 1 x 1,5 x 1,2 metrin kokoinen luonnonkiviuuni, joka on tehty hiekkarinteen sisään. Uunista on tullut ulos kaminan torvi. Uuni on oveen suusta vuorattu peltilevyllä.

Kohteen rajaus

Kohde rajautuu pistemäisesti rakennelman keskeltä mitattuun gps pisteeseen.

Tulkinta

Maahan puoliksi kaivettu piilopirtti, sauna tai korsu. Rakennelma ei ole kellari, koska sen nurkassa on tulisija.

Lisätietoja**Toimenpiteet****Tarkastukset**

Tila: 3 Toteutettu Laji: 6 Suojeluarvojen tarkastus Tarkastusvuosi: 2012
 Tarkastuspvm: 17.8.2012 Tarkastaja: T. Karjalainen
 Kuvaus:

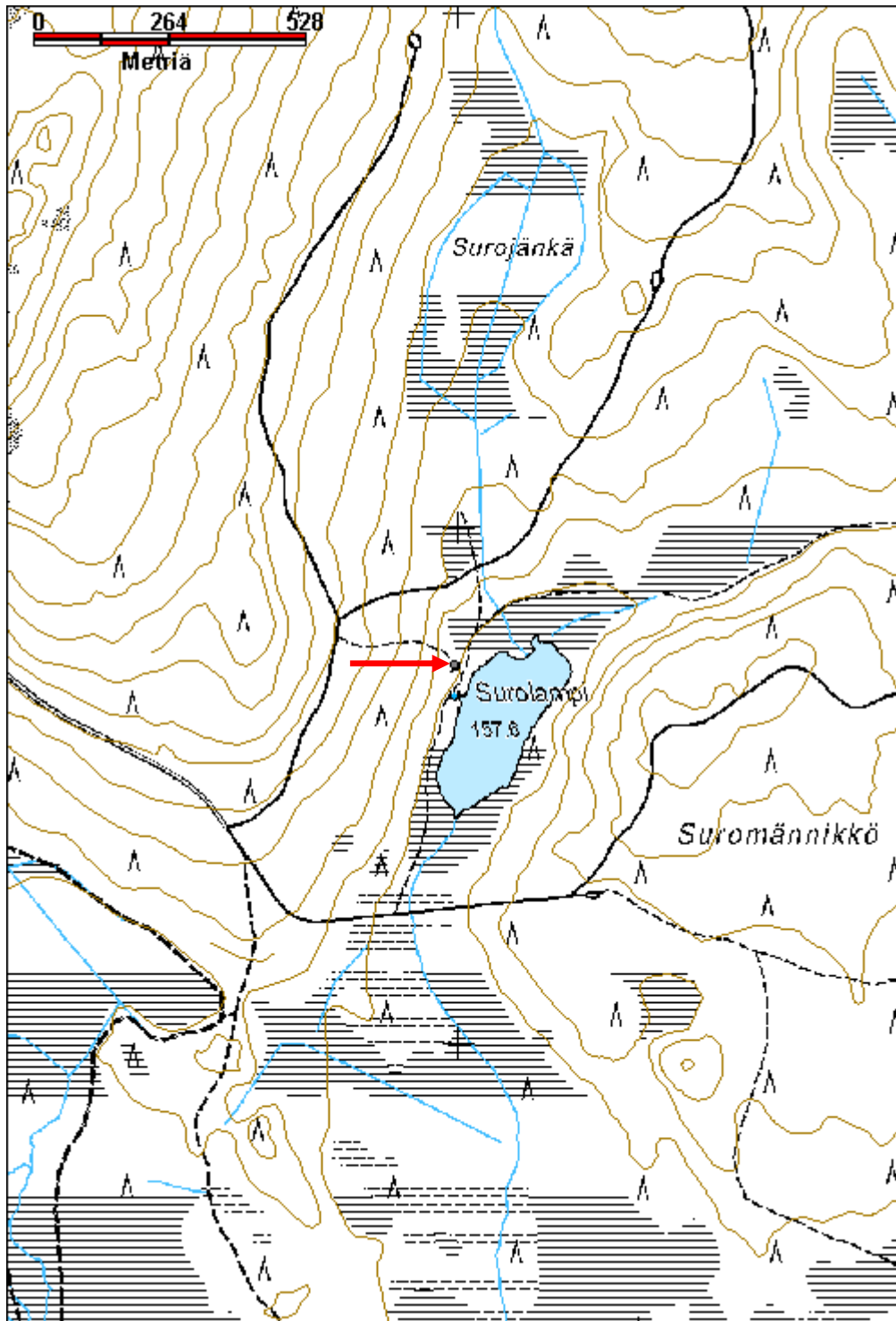
Viranomaisrekisterinro:	Kunto: 2 Keskinertainen
	Olotila: 2 Ei käytössä

Arvotus:	8 Muu suojeluarvo	Kohteen suojelu:	9 Muu suojeluarvo
Selitys:		Selitys:	
Ympäristön suojelu:	0 Ei määritelty		
Selitys:			



Rakennelma on piilopirtti, sauna tai korsu.

Kohdetyyppi:	1 Asuinpaikat	Copyright:	© Metsähallitus 2008 © Maanmittauslaitos 1/MML/08
Koordinaatit:	X 7436733, Y 3443990, Z 162	Mittakaava:	1:10000



Hevoskankaat kämppä jäännös

MH-tunnus: 152901

Kohdetyyppi:	1 Asuinpaikat	Haltija:	181 Metsätalous Länsi-Lappi
Ajoitus:	7116 Uusi aika	Ylläpitäjä:	181 Metsätalous Länsi-Lappi
Rakentamisvuosi:		Kunta:	698 Rovaniemi
Lukumäärä:	4		

Koordinaattiselitys:		Geometria tuotettu:	4 Gps-mittaus, korjaamaton
Koordinaatit:	X 7421281, Y 3472164, Z 201	Löydöt:	

Taustatiedot

Seppo Lohelan ilmoitus

Ympäristön kuvaus

Hiekkamäntykangas, jossa kohde sijaitsee 20 metriä tiestä alarinteeseen ja 30 metriä ylärinteeseen.

Kohteen kuvaus

Rakennelma 1 pisteessä x 3472128, y 7421296. Paikalla on 4 x 6 metrin kokoinen maakorsu, jonka pitkä sivu kulkee pohjoisesta etelään. Pohjoispäässä on ovi ja pohjoisseinän puurakenne on säilynyt. Seinä on salvatuista hirsistä. Puurakenteiden ympärillä on metrin leveä ja metrin korkea maavalli. Rakennuksen pohja on 1,5 metrin syvyydessä. Koko rakennelman päällä kasvaa mäntyjä.

Rakennelma 2 pisteessä x 3472201, 7421290. Paikalla on 6 x 6 metrin kokoisen rakennuksen jäännös, jonka seinät kulkevat väli-ilmansuuntiin. Kaakkoisseinän ulkopuolella on kolme kivikasaa, jotka eivät ole uunia, niiden koko on 2 x 1 x 0,5 metriä kukin. Rakennuksen sijalla on lahonneita hirsistä, nurkkasalvoksia ei ole näkyvissä. Myös naulattuja sahalautoja on paikalla. Kivikasojen vieressä on myös tuliasemakuoppa, jonka rintamasuunta on kaakkoon.

Rakennelma 3 sijaitsee pisteessä x 3472150, y 7421279. Paikalla on 6 x 6 metrin kokoinen rakennuksen pohja, joka on samansuuntainen kuin rakennus 1. Keskellä on kellarikuoppa ja lattian sijalla on lahonneita hirsistä. Länsipuolella 2 metrin päässä on metrin syvä kuoppa, jonka halkaisija on 1,5 metriä.

Rakennelma 4 sijaitsee pisteessä x 3472176, y 7421267. Rakennelma koko on 16 x 6 metriä. Pitkä sivu kulkee pohjoiskoillisesta etelälounaaseen. Ilmeisesti rakennelma on ollut talli. Rakennelma erottuu enää heikosti heinäalueena varvikossa, jonka päällä kasvaa nuoria kuusia.

Kohteen rajaus

Kohde rajautuu aluemaisesti rakennusten jäännöksistä mitattujen gps pisteiden ylle.

Tulkinta

Paikalla on ilmeisesti sodan aikaisia tai sitä myöhempiä rakennuksien jäännöksiä.

Lisätietoja

Toimenpiteet**Tarkastukset**

Tila: 3 Toteutettu Laji: 6 Suojeluarvojen tarkastus Tarkastusvuosi: 2012
 Tarkastuspvm: 13.9.2012 Tarkastaja: T. Karjalainen
 Kuvaus:

**Viranomais-
rekisterinro:**

Kunto: 3 Huono

Arvotus: 8 Muu suojeluarvo

Olotila: 2 Ei käytössä

**Kohteen
suojelu:** 9 Muu suojeluarvo

Selitys:

Selitys:

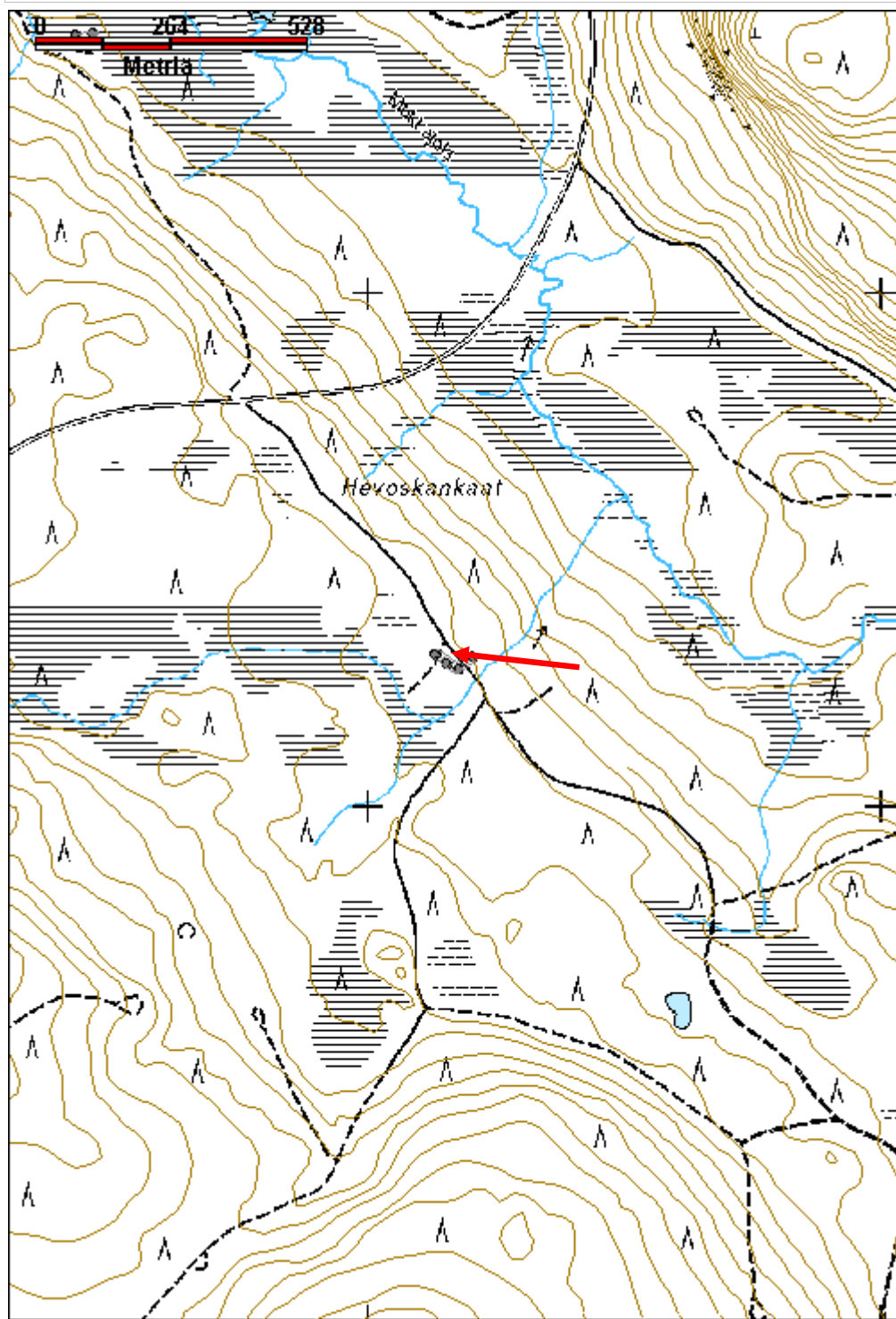
**Ympäristön
suojelu:**

0 Ei määritelty **36697 Rovajärven ampuma-alue; M-1,M-2,MY, W,**



Kohteen maakellari.

Kohdetyyppi:	1 Asuinpaikat	Copyright:	© Metsähallitus 2008 © Maanmittauslaitos 1/MML/08
Koordinaatit:	X 7421281, Y 3472164, Z 201	Mittakaava:	1:10000



Autiovaara taisteluasema	MH-tunnus: 150953
---------------------------------	--------------------------

Kohdetyyppi:	5 Puolustusvarustukset	Haltija:	181 Metsätalous Länsi-Lappi
Ajoitus:	7119 Toinen maailmansota	Ylläpitäjä:	181 Metsätalous Länsi-Lappi
Rakentamisvuosi:		Kunta:	698 Rovaniemi
Lukumäärä:	6		

Koordinaattiselitys:	Geometria tuotettu: 4 Gps-mittaus, korjaamaton
Koordinaatit: X 7358029, Y 3508731, Z 238	Löydöt:

Taustatiedot

Tapani Hännisen ilmoitus

Ympäristön kuvaus

Kohde sijaitsee Autiovaaran itään laskevassa kivisessä rinteessä, jossa kasvaa mäntymetsä. Kohteessa on kuusi tuliasemaa, joiden ampumasuunta on itään.

Kohteen kuvaus

Tuliasema 1 on pohjoisin ja sijaitsee pisteessä x 3508679 y 7358051. Aseman koko on 1,5 x 1 metriä. Aseman tulitussuunta itään on kivetty 30 cm halkaisijaltaan olevilla kivillä. Asema on soikea siten, että pisin suunta on pohjoisesta etelään.

Tuliasema 2 pisteessä x 3508711 y 7358043. Poteron keskellä on metrin syvyinen kuoppa jonka itä-, pohjois- ja eteläseinät on kivetty valliksi. Pohjoisvallin päällä on lahonnut 1,5 metrin mittainen honka. Potero on pohjois-etelä - suunnassa 2,7 metriä pitkä ja itä-länsi - suunnassa 1,7 metriä leveä.

Tuliasema 3. Pisteessä x 3508734, y 7358084. Asemassa on 5,5, metrin pituinen pohjois - etelä - suuntainen juoksuhauda, josta on itään päin pistävät kaksi tuliasemaa. Juoksuhauda on 70 cm levyistä, metrin syvyistä kaivantoa, joka on kaivettu suuren kiven taakse. Rintamasuunta on itään.

Tuliasema 4. Pisteessä x 3508733, y 7358017. Rakennelman koko on 9 x 5 metriä. Pitkä potero kulkee pohjoisesta etelään ja siitä on kolme tuliasemaa itään ja kulkuramppi länteen Potero on metrin syvä kaivanto, jonka seinät on kivetty ja idän, pohjoisen ja etelän puolilla on puolen metrin korkuinen kivivalli.

Tuliasema 5. Pisteessä x 3508737, y 7357998. Potero on 2 x 1 metrin kokoinen pohjoisen ja etelään soikea kuoppa, jossa on maa ja kivivalli idän puolella. Kuoppa on noin 1 metriä syvä.

Tuliasema 6. P pisteessä x 3508745, y 7357974. Rakennelma on itä - länsi - suuntainen metrin pitkä ja 70 cm leveä ja 50 cm syvä kaivanto, jonka itäreunalla on lahonnut puu ja pohjoisreunalla pieni kivivalli.

Kohteen rajaus

Kohde rajautuu aluemaisesti tuliasemien ylle gps paikannuksella määritellylle alueelle.

Tulkinta

Taisteluasemat

Lisätietoja**Toimenpiteet****Tarkastukset**

Tila: 3 Toteutettu Laji: 6 Suojeluarvojen tarkastus Tarkastusvuosi: 2012
 Tarkastuspvm: 28.5.2012 Tarkastaja: T. Karjalainen
 Kuvaus:

**Viranomais-
rekisterinro:**

Kunto: 1 Hyvä

Arvotus:

8 Muu suojeluarvo

Olotila: 2 Ei käytössä

**Kohteen
suojelu:** 9 Muu suojeluarvo

Selitys:

Selitys:

**Ympäristön
suojelu:**

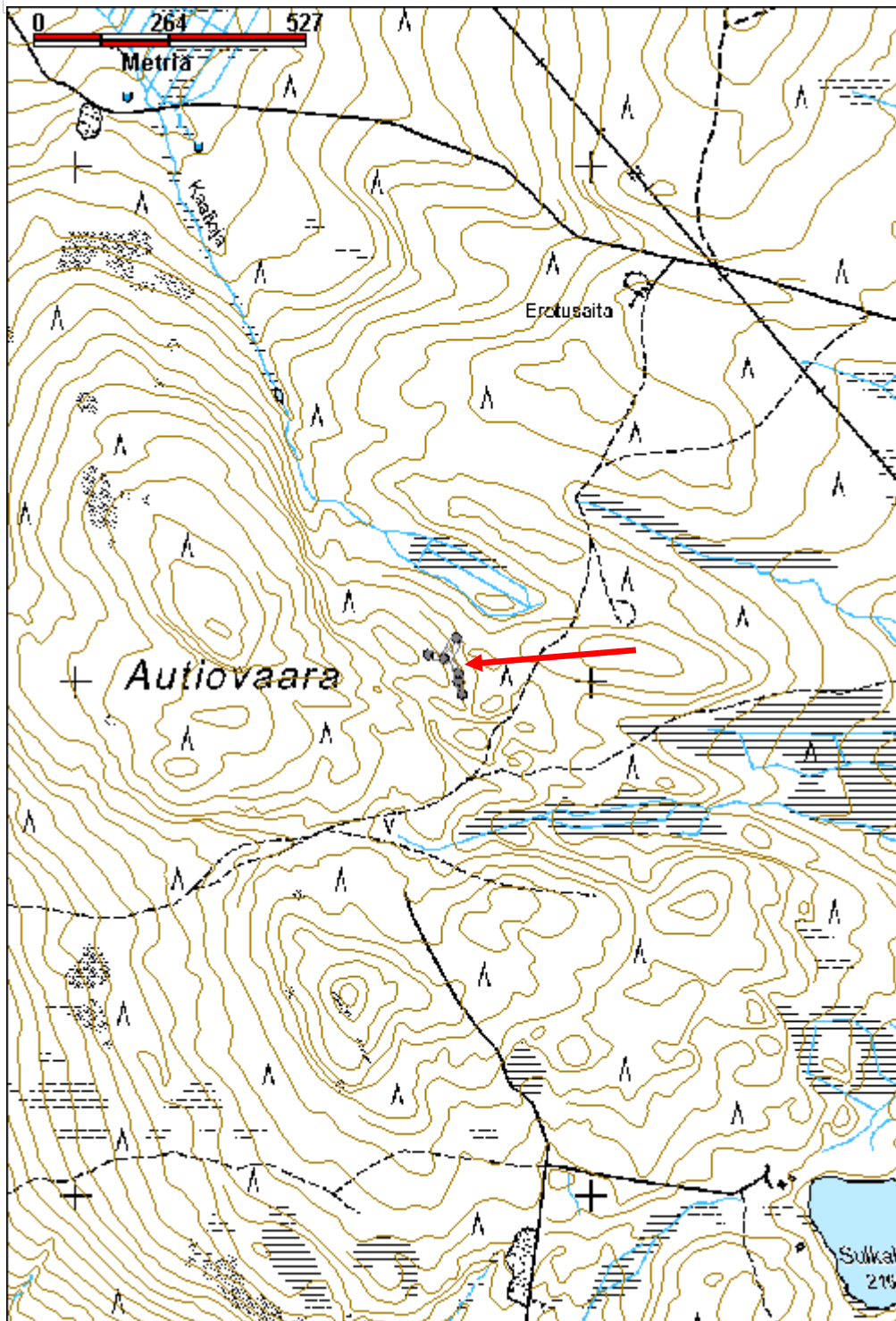
0 Ei määritelty

Selitys:



Taisteluasemat on kaivettu kiviseen maaperään.

Kohdetyyppi:	5 Puolustusvarustukset	Copyright:	© Metsähallitus 2008 © Maanmittauslaitos 1/MML/08
Koordinaatit:	X 7358029, Y 3508731, Z 238	Mittakaava:	1:10000



Kaalikangas 2 taisteluasemat

MH-tunnus: 150970

Kohdetyyppi:	5 Puolustusvarustukset	Haltija:	181 Metsätalous Länsi-Lappi
Ajoitus:	7116 Uusi aika	Ylläpitäjä:	181 Metsätalous Länsi-Lappi
Rakentamisvuosi:		Kunta:	698 Rovaniemi
Lukumäärä:			

Koordinaattiselitys:		Geometria tuotettu:	4 Gps-mittaus, korjaamaton
Koordinaatit:	X 7360055, Y 3509435, Z 247	Löydöt:	

Taustatiedot

Tapani Hännisen ilmoitus.

Ympäristön kuvaus

: Kohde sijaitsee Kaalikankaan itärinteellä. Mäntyrinteessä, jossa maaperä on hiekkaa.

Kohteen kuvaus

Paikalla on potero, jonka pituus pohjoisesta etelään on 11 metriä ja leveys 4 metriä. Potero mutkittelee kuin juoksuhaata ja siinä on 6 mutkaa. Kaivanto on metrin syvyinen ja sen maat on kasattu valleiksi molemmin puolin kaivantoa. Kaivannon reunoilla kasvaa järeät männyt.

Poterosta 17 metriä etelään on 2 x 1 metrin kokoinen epämääräinen metrin syvä kuoppa. Kuoppa sijaitsee pisteessä x 3509432, y 7360052.

Pisteessä x 3509426, y 7360032 on kolmas kuoppa, joka on V -kirjaimen muotoinen ja sen länsireunalla on metrin levyinen valli. Kuoppa on metrin syvä ja 2 metriä pitkä pohjoisesta etelään. Kuopan leveys on noin metri.

Kohteen rajaus

Kohde rajautuu aluemaisesti rakenteiden päälle.

Tulkinta***Lisätietoja******Toimenpiteet******Tarkastukset***

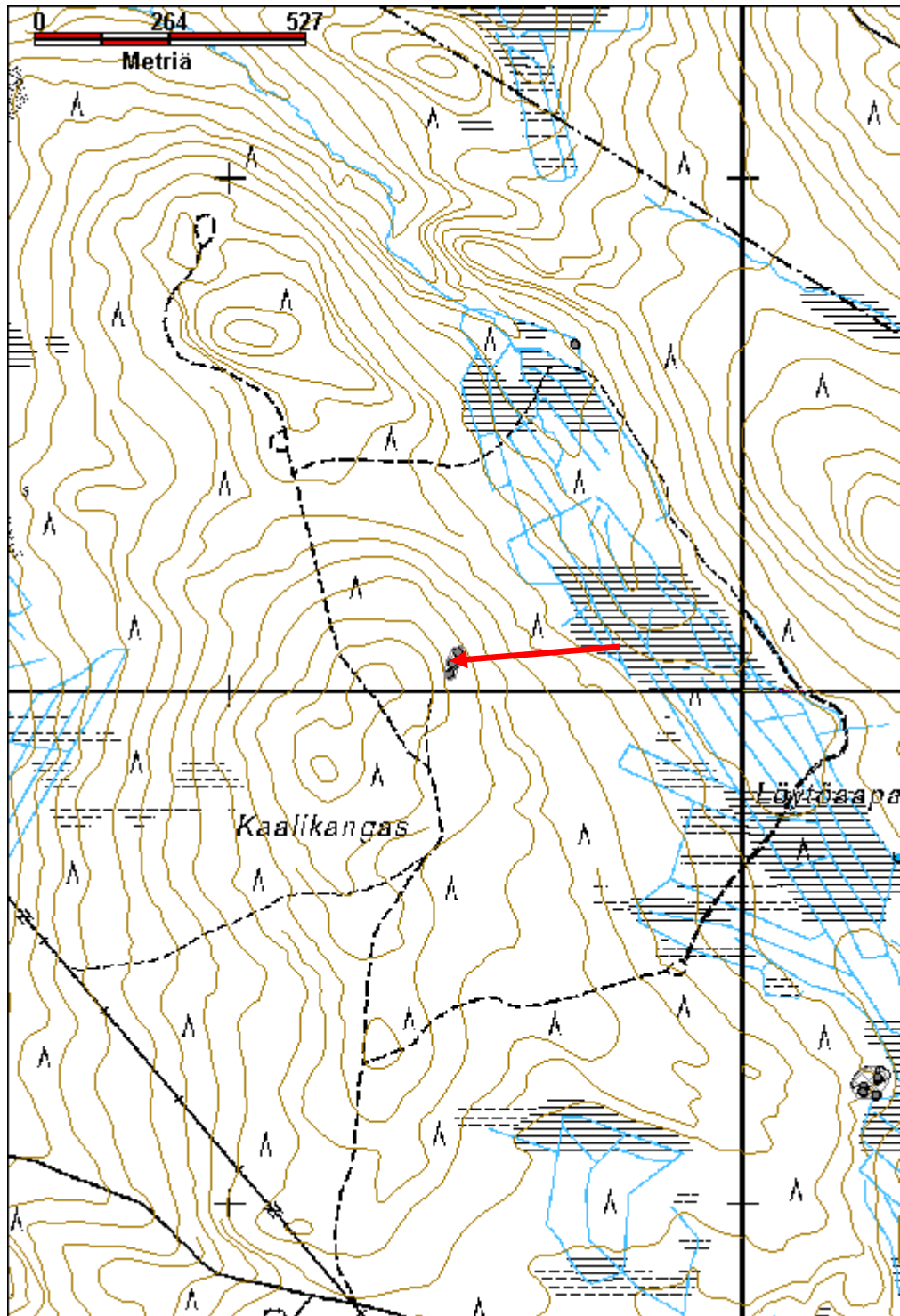
Tila: 3 Toteutettu Laji: 6 Suojeluarvojen tarkastus Tarkastusvuosi: 2012
Tarkastuspvm: 28.5.2012 Tarkastaja: T. Karjalainen
Kuvaus:

Viranomais- rekisterinro:		Kunto:	1 Hyvä
Arvotus:	8 Muu suojeuarvo	Olotila:	2 Ei käytössä
Selitys:		Kohteen suoja:	9 Muu suojeuarvo
		Selitys:	
Ympäristön suoja:	0 Ei määritelty		
Selitys:			



Kuvassa näkyvän poteron lisäksi alueella on kaksi kuoppaa.

Kohdetyyppi:	5 Puolustusvarustukset	Copyright:	© Metsähallitus 2008 © Maanmittauslaitos 1/MML/08
Koordinaatit:	X 7360055, Y 3509435, Z 247	Mittakaava:	1:10000



Rättiaapa kämppä jäännös

MH-tunnus: 152615

Kohdetyyppi:	1 Asuinpaikat	Haltija:	181 Metsätalous Länsi-Lappi
Ajoitus:	7119 Toinen maailmansota	Ylläpitäjä:	181 Metsätalous Länsi-Lappi
Rakentamisvuosi:		Kunta:	698 Rovaniemi
Lukumäärä:	4		

Koordinaattiselitys:		Geometria tuotettu:	4 Gps-mittaus, korjaamaton
Koordinaatit:	X 7403384, Y 3465225, Z 151	Löydöt:	

Taustatiedot

sutigis

Ympäristön kuvaus

Kohde sijaitsee ojitetulla rämeellä, jossa kasvaa sekametsä.

Kohteen kuvaus

Paikalla on neljä rakennuksen jäännöstä, joiden seinät erottuvat turvevalleina ja muutamana lahona hirtenä. Sijaintinsa, rakennustavan ja ryhmittelyn perusteella kämpät voivat olla toisen maailmansodan aikaisia vankikämppejä.

Rakennus 1 sijaitsee pisteessä x 3465233, y 7403392. Koko on 8 x 4 metriä. Puolessavälissä on lyhyiden sivujen suuntainen väliseinä. Pitkät sivut kulkevat koillisesta lounaaseen. Rakennuksen hirret ovat näkyvissä lounaiskulmassa. Hirret ovat kirveellä katkottuja, mutta salvoksesta ei enää saa selvää. Lounaiskulmassa on 1 x 1,5 x 1 metrin kokoinen uunin raunio. Uunin päällä kasvaa täysikasvuinen koivu. Rakennuksen sisällä on kaksi koivua ja kuusi.

Rakennus 2 pisteessä 346516 y 7403385. Rakennukset 1 ja 2 sijaitsevat seitsemän metrin etäisyydellä toisistaan. Rakennuksen 2 koko on 3 x 4 metriä. Pitkät sivut kulkevat kaakosta luoteeseen. Rakennus on paremmin säilynyt kuin ensimmäinen rakennus. Hirret ovat kirveellä katkottuja alapuolelta salvattuja. Pitkittäissuunnassa kulkee katon halkaistuja pyöröpuita.

Rakennus 3 pisteessä x 346525 y 7403381. Rakennuksen pohjoisnurkasta on vain kolme metriä rakennuksen 1 etelänurkkaan. Koko on 4 x 3 metriä. Pitkät sivut kulkevat pohjoisesta etelään. luoteiskulmassa on 1 x 1,5 x 0,7 metrin kokoinen suorakaiteen muotoinen uunin kiviraunio, joka on aivan seinässä kiinni. Uunit on tehty 30 cm ja sitä pienemmistä luonnonkivistä. Uunin päällä kasvaa koivu. Rakennuksen hirret ovat parhaiten säilyneet. Ne ovat pelkkahirsiä, sahalla katkottuja ja molemmin puolin salvattuja. Salvos on tehty tasasivuisiksi koloksi.

Rakennus 4 pisteessä x 3465230 y 7403381. Rakennuksesta on jäljellä yksi nurkkasalvos ja seinien paikkoja, joita on vaikea enää hahmottaa. Rakennus on pohjois- etelä - suuntainen ja sen koilliskulma on vain 1,5 metrin etäisyydellä rakennus 1:sen itäseinästä. Rakennus on ilmeisesti ollut 3 x 4 metrin koppi kuten rakennukset 2 ja 3. Rakennuksen päällä kasvaa suuri kuusi.

Kohteen rajaus

Kohde rajautuu aluemaisesti havaittujen rakennelmien sijainnista otettujen gps pisteiden ylle.

Tulkinta

Rakennukset sijaitsevat vankileireille tyypillisesti kaukana asutuksesta suon reunassa. Rakennukset ovat pieniä koppeja ja ne ovat sijoitettu tiheään. Rakennusten lahomis aste vastaa toisen maailmansodan aikaa. Edellä mainitut seikat viittaavat siihen, että rakennuksen jäänteet saattavat liittyä paikalla sijainneeseen vankileiriin.

Lisätietoja

Toimenpiteet

Tarkastukset

Tila: 3 Toteutettu Laji: 6 Suojeluarvojen tarkastus Tarkastusvuosi: 2012
Tarkastuspvm: 23.8.2012 Tarkastaja: T. Karjalainen
Kuvaus:

**Viranomais-
rekisterinro:**

Kunto: 2 Keskinertainen

Arvotus: 3 Esitys mj-luokka II

Olotila: 2 Ei käytössä

**Kohteen
suojelu:** 9 Muu suojeluarvo

Selitys:

Selitys:

**Ympäristön
suojelu:**

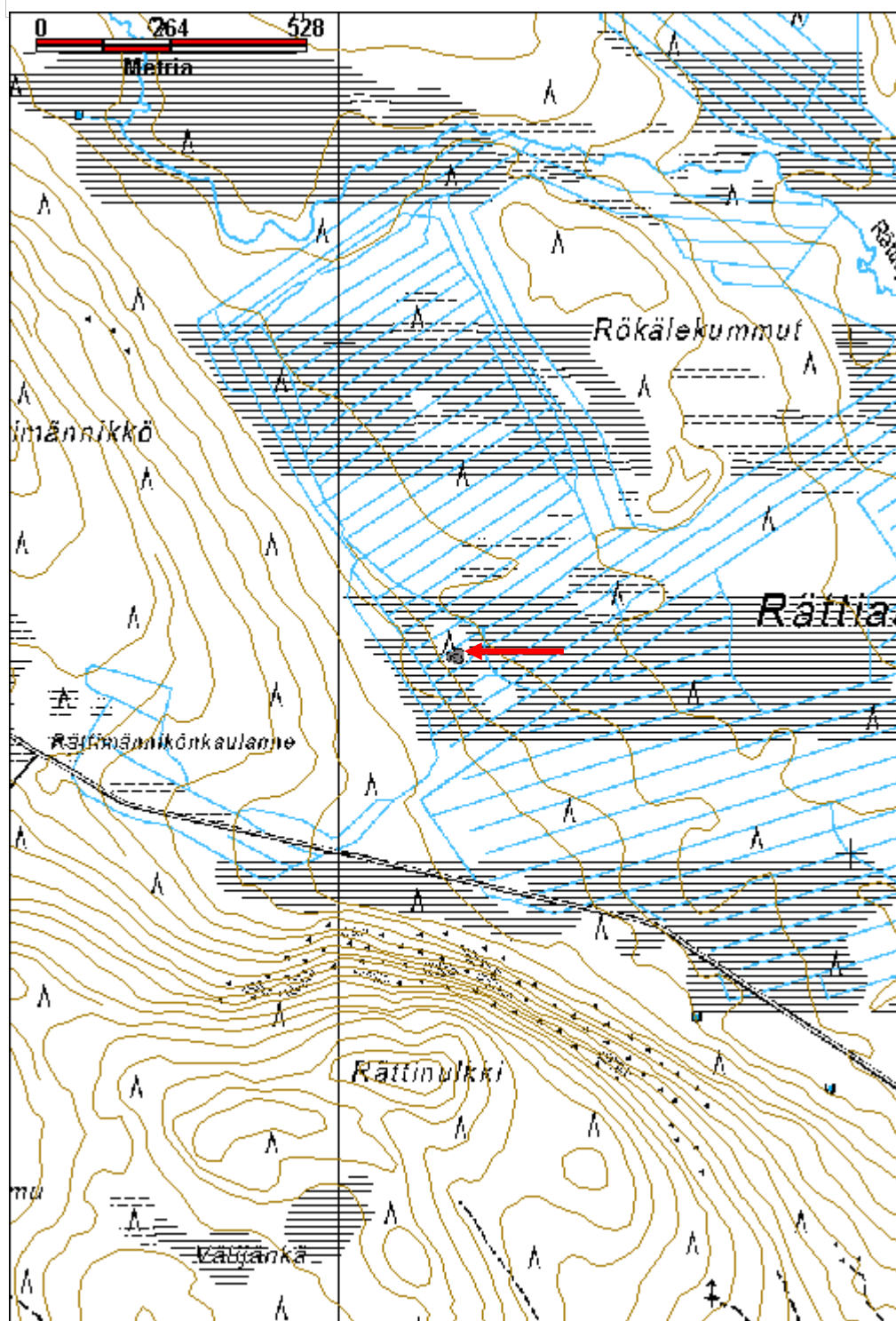
0 Ei määritelty

Selitys:



Kohteessa on neljä pientä kämpän sijaa vierekkäin.

Kohdetyyppi:	1 Asuinpaikat	Copyright:	© Metsähallitus 2008 © Maanmittauslaitos 1/MML/08
Koordinaatit:	X 7403384, Y 3465225, Z 151	Mittakaava:	1:10000



Ylipäänjätkä 1 vankileiri

MH-tunnus: 152678

Kohdetyyppi:	1 Asuinpaikat	Haltija:	181 Metsätalous Länsi-Lappi
Ajoitus:	7119 Toinen maailmansota	Ylläpitäjä:	181 Metsätalous Länsi-Lappi
Rakentamisvuosi:		Kunta:	698 Rovaniemi
Lukumäärä:	1		

Koordinaattiselitys:		Geometria tuotettu:	4 Gps-mittaus, korjaamaton
Koordinaatit:	X 7413418, Y 3447621, Z 154	Löydöt:	

Taustatiedot

sutigis, Pertti Uurtamo

Ympäristön kuvaus

Kohde sijaitsee järvestä 50 metriä itään rämeellä, jossa kasvaa kuusi- ja koivuryteikkö.

Kohteen kuvaus

Paikalla on 5 x 11 metrin kokoinen rakennelma, joka on ilmeisesti korsi. Rakennelman pitkät sivut kulkevat pohjoisesta etelään. Seinät on tehty maa ja kivivallista, joka on sisältä tuettu puuseinällä. Seinä on alhaalta 1,5 metrin levyinen ja korkeutta sillä on metri. Lattia on maan tasoa alempana. Pohjoispäästä 3 metrin etäisyydellä on puinen väliseinä. Molemmista huoneista on ovet itään, järvelle. Rakennelman länsipuolella 30 metrin etäisyydellä on metsässä piikkilanka-aitaa, joka voi liittyä karjanhoitoon.

Kohteen rajaus

Kohde rajautuu pistemäisesti rakennelman keskeltä mitattuun gps pisteeseen.

Tulkinta

Pentti Uurtamo kertoi kohteesta seuraavaa: Paikalla on sijainnut venäläisten vankileiri ja kohteesta etelään 200 metriä on ollut joukkohauta, johon leirin asukkaita on haudattu. Myöhemmin hauta on tyhjennetty ja haudalla on ollut ortodoksiristi. Venäläisiä on tullut alueelle vuonna 1944 saksalaisten saattelena. Joukkohaudan suorakaiteen muotoinen kuoppa on yhä näkyvissä.

Lisätietoja

Rakennelma on peittynyt kasvillisuuteen ja puut pitää poistaa rakennelmien päältä.

Toimenpiteet

Tarkastukset

Tila: 3 Toteutettu Laji: 6 Suojeluarvojen tarkastus Tarkastusvuosi: 2012
Tarkastuspvm: 29.8.2012 Tarkastaja: T. Karjalainen
Kuvaus:

Viranomaisrekisterinro:

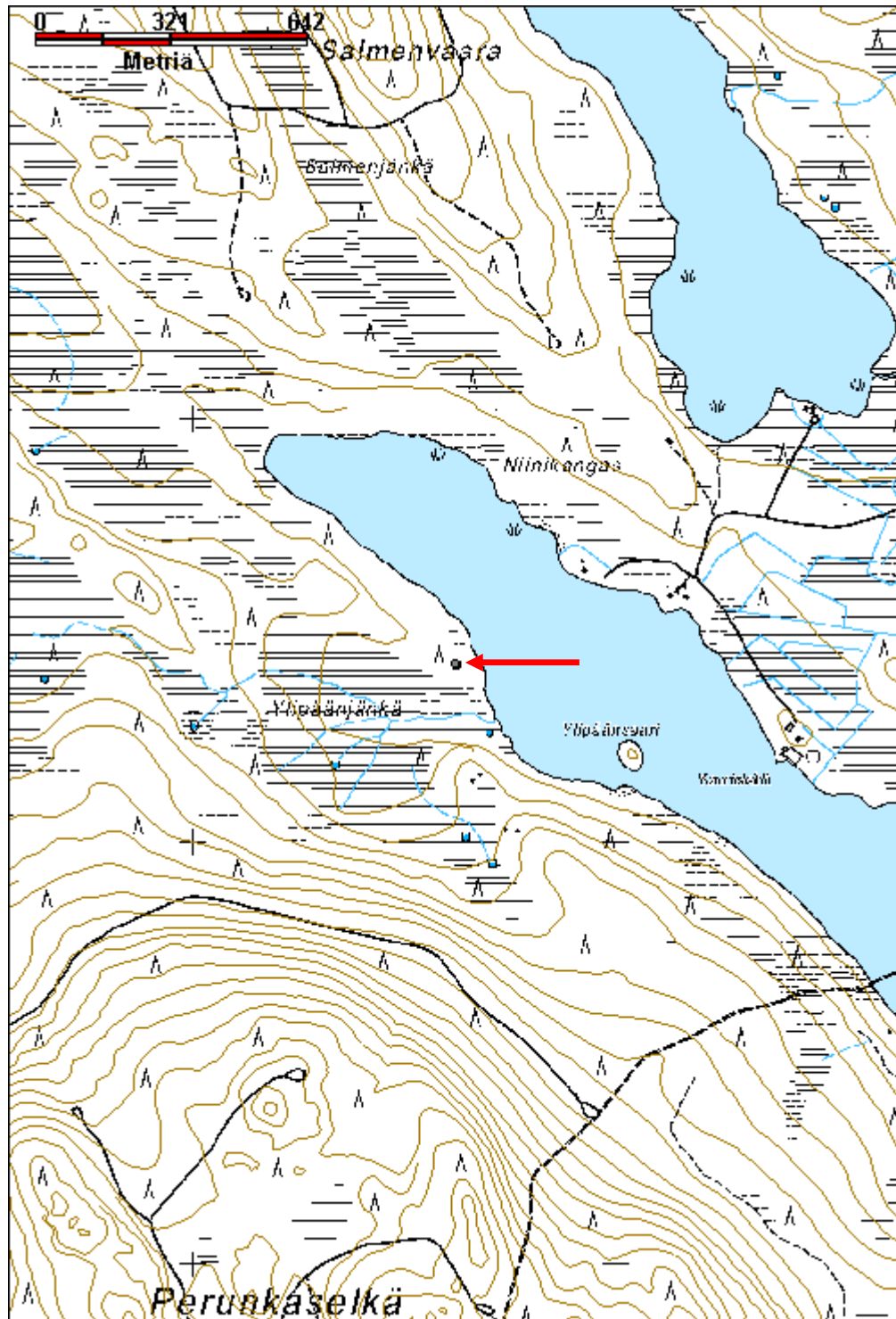
Kunto: 2 Keskinertainen

Arvotus:	3 Esitys mj-luokka II	Olotila:	2 Ei käytössä
Selitys:		Kohteen suojelu:	9 Muu suojeluarvo
Selitys:		Selitys:	
Ympäristön suojelu:	32191 Perunkajärven ranta-asemakaava.		
Selitys:			



Rakennus on ollut puoliksi maahan kaivettu korsu, jonka seinät on tuettu puurakentein.

Kohdetyyppi:	1 Asuinpaikat	Copyright:	© Metsähallitus 2008 © Maanmittauslaitos 1/MML/08
Koordinaatit:	X 7413418, Y 3447621, Z 154	Mittakaava:	1:12173



Ylipäänjätkä 2 hauta

MH-tunnus: 152688

Kohdetyyppi:	3 Hautapaikat	Haltija:	181 Metsätalous Länsi-Lappi
Ajoitus:	7119 Toinen maailmansota	Ylläpitäjä:	181 Metsätalous Länsi-Lappi
Rakentamisvuosi:		Kunta:	698 Rovaniemi
Lukumäärä:	1		

Koordinaattiselitys:		Geometria tuotettu:	4 Gps-mittaus, korjaamaton
Koordinaatit:	X 7413226, Y 3447605, Z 156	Löydöt:	

Taustatiedot

sutigis ja Pentti Uurtamo

Ympäristön kuvaus

Kohde sijaitsee kuusta kasvavassa korvessa, jossa on paksu humuskerros.

Kohteen kuvaus

Paikalla on 2,5 x 7 metrin kokoinen, suorakaiteen muotoinen kaivanto, joka on metrin syvä. Kaivanto kulkee pohjoisesta etelään. Reunoilla on pohjoispäässä metrin levyinen ja 30 cm korkea valli. Kaivannon pohjalla on vettä ja yksi puolen metrin halkaisijaltaan oleva kivi.

Kohteen rajaus

Kohde rajautuu pistemäisesti rakennelman keskeltä mitattuun gps pisteeseen.

Tulkinta

Pertti Uurtamon mukaan paikalla on ollut venäläisten vankien joukkohauta, joka on tyhjennetty joskus 1950 tai 1960 luvulla. Hautaan on haudattu 200 m pohjoisempana sijaitsevan vankileirin vankeja. Kaivannon vieressä on pienempi kaivanto, jonka vieressä on ollut ortodoksiristi. Hauta on ilmeisesti ollut käytössä 1944.

Lisätietoja

Toimenpiteet

Tarkastukset

Tila: 3 Toteutettu Laji: 6 Suojeluarvojen tarkastus Tarkastusvuosi: 2012
Tarkastuspvm: 29.8.2012 Tarkastaja: T. Karjalainen
Kuvaus:

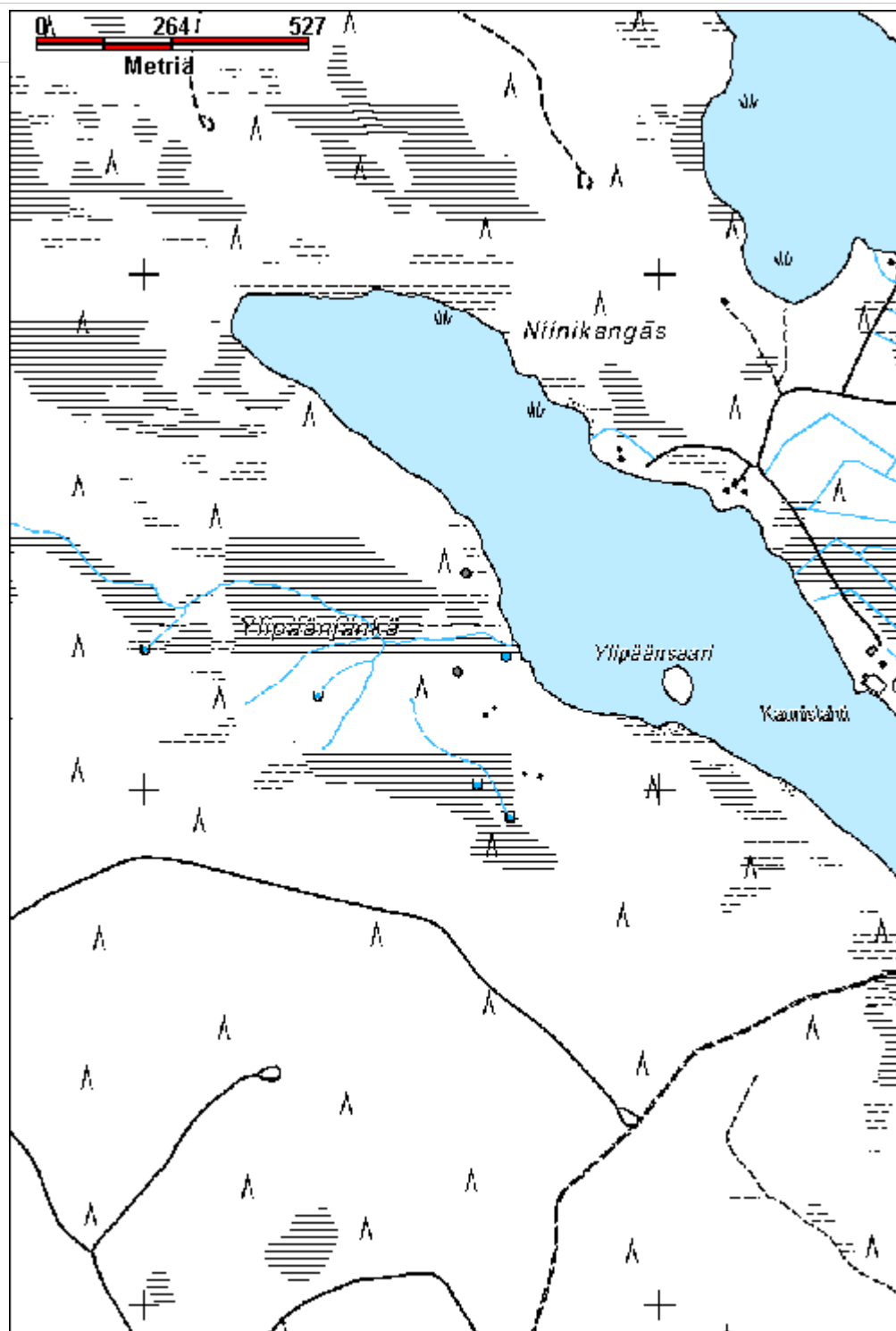
Viranomaisrekisterinro:		Kunto:	2 Keskinertainen
		Olotila:	2 Ei käytössä
Arvotus:	8 Muu suojeluarvo	Kohteen	9 Muu suojeluarvo

Selitys:	suojelu: Selitys:
Ympäristön suojelu:	0 Ei määritelty, 32191 Perunkajärven ranta-asemakaava.
Selitys:	



Kuvan kuopan sanotaan olleen vankileirin yhteyteen liittyvä hauta.

Kohdetyyppi:	3 Hautapaikat	Copyright:	© Metsähallitus 2008 © Maanmittauslaitos 1/MML/08
Koordinaatit:	X 7413226, Y 3447605, Z 156	Mittakaava:	1:10000



Jyrisevänniva 1 tervahauta

MH-tunnus: 146769

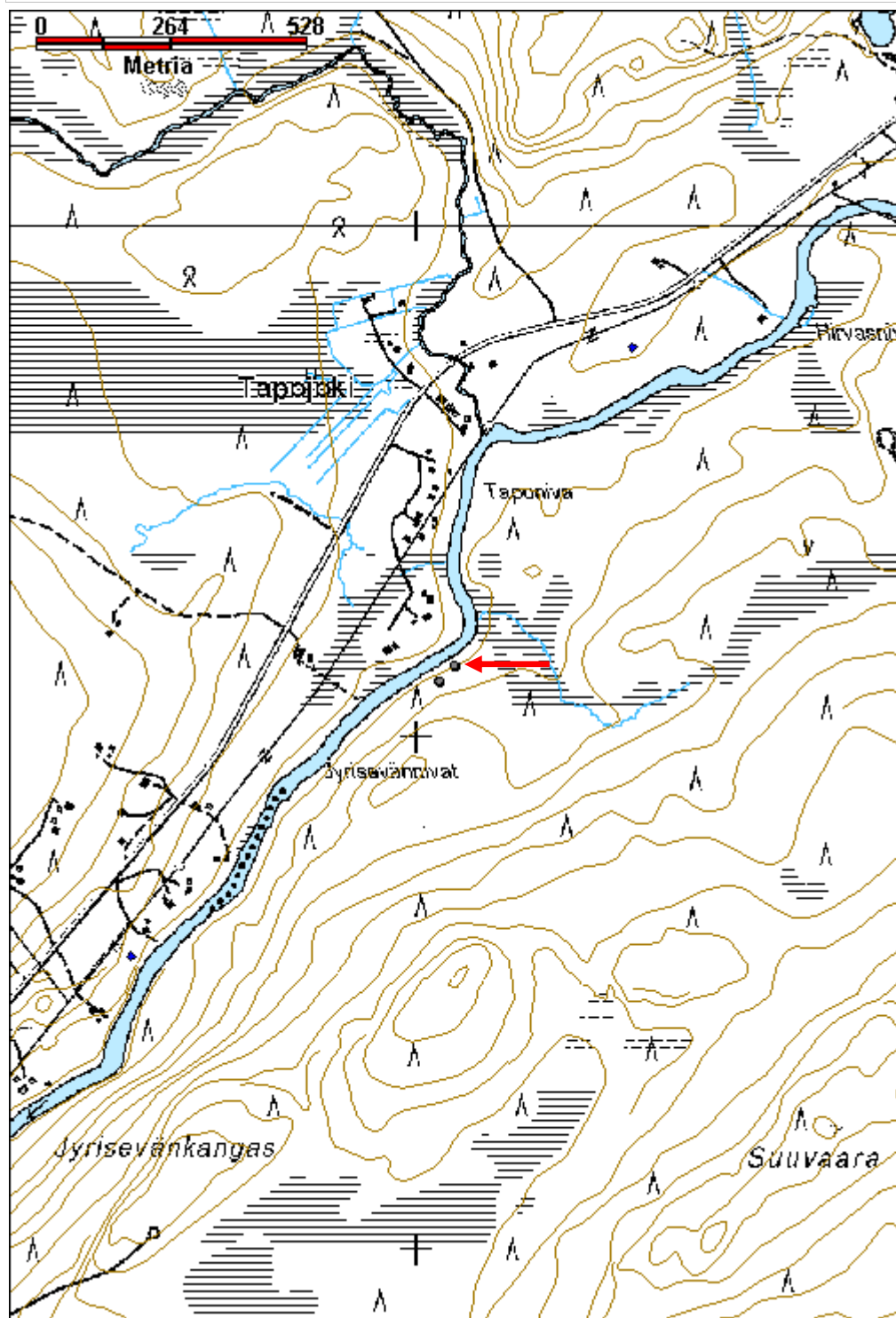
Kohdetyyppi:	9 Valmistuspaikat/työpaikat	Haltija:	181 Metsätalous Länsi-Lappi
Ajoitus:	7116 Uusi aika	Ylläpitäjä:	181 Metsätalous Länsi-Lappi
Rakentamisvuosi:		Kunta:	273 Kolari
Lukumäärä:	1		
Koordinaattiselitys:		Geometria tuotettu:	4 Gps-mittaus, korjaamaton
Koordinaatit:	X 7494137, Y 3363073, Z 165	Löydöt:	
Taustatiedot			
Sutigis			
Ympäristön kuvaus			
Kohde sijaitsee Äkäsjoen itärannalla 15 metrin etäisyydellä joen rannasta. Paikalla on jokeen laskeva hiekkarinne, jossa kasvaa sekametsä. Kohteen pohjoispuolella on joen mutka Taponivan ja Jyrisevännivojen välissä. Tervahaudan kohdalla on joen länsipuolella asuttuja taloja.			
Kohteen kuvaus			
Kohteessa on pyöreä, 13 metriä halkaisijaltaan oleva tervahauta, jonka halssi laskee suoraan länteen, joen rantaan. Tervahaudan ja halssin ympärillä on 2 metrin paksuiset vallit ja halssin pituus on 6 metriä. Haudan päällä kasvaa runsaasti koivuja, mäntyjä ja kuusia.			
Kohteen rajaus			
Kohdepiste on mitattu tervahaudan keskeltä, josta haudan alueen voi laskea 20 metrin etäisyydelle sekä halssin alue, joka on pisteestä joen rantaan.			
Tulkinta			
Tervahauta, jonka vieressä on kohde Jyrisevänniva 2 tervapirtti. Tervapirtti ja tervahauta muodostavat yhtenäisen kulttuuriperintökokonaisuuden.			
Lisätietoja			
Toimenpiteet			
Tarkastukset			
Tila: 3 Toteutettu	Laji: 6 Suojeluarvojen tarkastus	Tarkastusvuosi: 2012	
Tarkastuspvm: 27.6.2012	Tarkastaja: T. Karjalainen		
Kuvaus:			
Viranomaisrekisterinro:		Kunto:	1 Hyvä
		Olotila:	2 Ei käytössä

Arvotus:	3 Esitys mj-luokka II	Kohteen suojelu:	9 Muu suojeluarvo
Selitys:		Selitys:	
Ympäristön suojelu:	0 Ei määritelty		
Selitys:			



Tervahaudan päällä kasvaa puita, kuvassa Mauri Pokka.

Kohdetyyppi:	9 Valmistuspaikat/työpaikat	Copyright:	© Metsähallitus 2008 © Maanmittauslaitos 1/MML/08
Koordinaatit:	X 7494137, Y 3363073, Z 165	Mittakaava:	1:10000



Jyrisevänniva 2 tervapirtti

MH-tunnus: 146771

Kohdetyyppi:	1 Asuinpaikat	Haltija:	181 Metsätalous Länsi-Lappi
Ajoitus:	7116 Uusi aika	Ylläpitäjä:	181 Metsätalous Länsi-Lappi
Rakentamisvuosi:		Kunta:	273 Kolari
Lukumäärä:	1		

Koordinaattiselitys:		Geometria tuotettu:	4 Gps-mittaus, korjaamaton
Koordinaatit:	X 7494107, Y 3363043, Z 165	Löydöt:	

Taustatiedot

Sutigis

Ympäristön kuvaus

Kohde sijaitsee Äkäsjoen itärannalla noin 20 metrin etäisyydellä joesta. Paikalla on jokeen laskeva hiekkarinne, jossa kasvaa mäntymetsä. Kohteen pohjoispuolella on joen mutka Taponivan ja Jyrisevännivojen välissä. Kohteesta 30 metriä pohjoiseen sijaitsee Jyrisevänniva 1 tervahauta.

Kohteen kuvaus

Kohteessa on tervahaudan yhteyteen rakennetun tervapirtin jäännökset. Rakennelman koko on 2 x 4 metriä. Pitkät sivut kulkevat joen suuntaisesti pohjoisesta etelään. Rakennelman eteläpäässä on luonnon kivistä kylmämuurattu laakakiviuni, joka on pohjois - etelä -suuntainen suorakaide ja sen koko on 120 x 70 cm. Uunin päädyissä on suuret pystyyn nostetut laakakivet. Rakennelman pohjoispäässä on näkyvissä lahonneita hirsii, jotka ovat maan sisässä. Rakennus on aikanaan rakennettu puolittain maan sisään. Koko rakennelman päällä kasvaa turve ja rakennuksen sisärakenne erottuu maastossa neliön muotoisena kuoppana. Rakennelmasta 10 metriä pohjoisluoteeseen, tervahautaan päin on 2 x 1 metrin kokoinen kuoppa, jonka syvyys on 1 metri. Kuopasta on ilmeisesti otettu maata tervahaudan rakentamiseen.

Kohteen rajaus

Kohdepiste on mitattu rakennelman keskeltä ja kohteen alueeksi voi laskea 10 metrin säde kohdepisteestä, sekä rakennelman ja tervahaudan välisen alueen.

Tulkinta

Tervahaudan yhteyteen rakennettu tervapirtti, jossa tervahaudan työväki on asunut tervanpolton aikana.

Lisätietoja**Toimenpiteet****Tarkastukset**

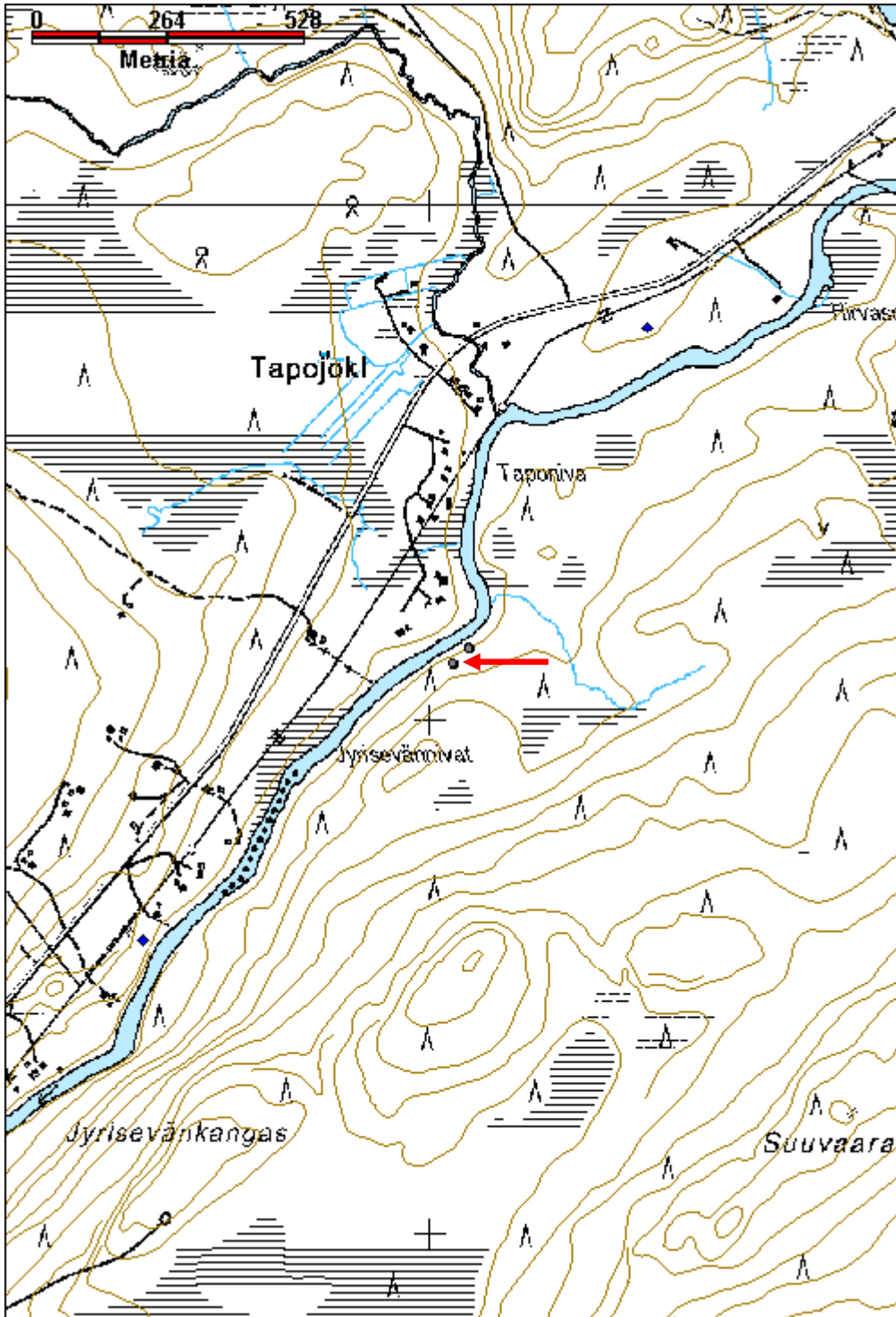
Tila: 3 Toteutettu Laji: 6 Suojeluarvojen tarkastus Tarkastusvuosi: 2012
Tarkastuspvm: 27.6.2012 Tarkastaja: T. Karjalainen
Kuvaus:

Viranomais- rekisterinro:		Kunto:	2 Keskinertainen
Arvotus:	3 Esitys mj-luokka II	Olotila:	2 Ei käytössä
Selitys:		Kohteen suojelu:	9 Muu suojeluarvo
Selitys:		Selitys:	
Ympäristön suojelu:	0 Ei määritelty		
Selitys:			



Tervapirtin uuni.

Kohdetyyppi:	1 Asuinpaikat	Copyright:	© Metsähallitus 2008 © Maanmittauslaitos 1/MML/08
Koordinaatit:	X 7494107, Y 3363043, Z 165	Mittakaava:	1:10000



Äkäsjoki 3 tervahauta

MH-tunnus: 146778

Kohdetyyppi:	9 Valmistuspaikat/työpaikat	Haltija:	181 Metsätalous Länsi-Lappi
Ajoitus:	7116 Uusi aika	Ylläpitäjä:	181 Metsätalous Länsi-Lappi
Rakentamisvuosi:		Kunta:	273 Kolari
Lukumäärä:	3		

Koordinaattiselitys:		Geometria tuotettu:	4 Gps-mittaus, korjaamaton
Koordinaatit:	X 7493029, Y 3361762, Z 167	Löydöt:	

Taustatiedot

Sutigis ja Muinaisjäännösrekisteri kohde numero 1000010411

Ympäristön kuvaus

Kohde sijaitsee Äkäsjoen länsirannalla noin 20 metrin etäisyydellä joesta. Haudan pohjoisreunan yli kulkee sähkölinja ja haudasta 64 metriä pohjoisluoteeseen kulkee hiekkatie. Haudan päällä ja ympärillä kasvaa sankka sekametsä. Alue on hiekkadyynimaata ja haudasta 10 metriä lounaaseen virtaa puro.

Kohteen kuvaus

Kohteessa on tervahauta pisteessä x 3361758, y 7493025, jonka halkaisija on 13 metriä. Vallit ovat 2 metrin paksuiset ja niiden korkeus on 1,5 metriä. Haudasta laskee 5 metriä pitkä halssi itäkaakkoon, jokeen.

Rakenne 2 pisteessä x 3361777, y 7493036. Tervahaudasta 20 metriä itään on maarakenne, jonka halkaisija on 7 metriä ja sen keskellä on 2,5 halkaisijaltaan oleva kuoppa, josta on kapea aukko kaakkoon. Sähkölinja kulkee rakenteen päältä ja kasvillisuus on raivattu rakenteesta sähkölinjan suuntaisesti. Rakenne on mahdollisesti tervahaudan yhteydessä ollut pieni asuinkammi.

Rakenne 3 pisteessä x 3361747, y 7493012. Rakenne on tervapirtti, jossa on metrin paksuisen maavallin rajaama alue. Rakennelman ulkomitat ovat 6 x 5 metriä ja sisämitta 2 x 3 metriä. Pitkät sivut kulkevat koillisesta lounaaseen. Itäisen vallin keskellä on uunin raunio turpeen sisässä. Uunin päällä kasvaa noin 100 vuotta vanha kuusi.

Kohteen rajaus

Kohde rajautuu aluemaisesti havaittujen alakohteiden ylle.

Tulkinta

Tervahauta, tervapirtti ja mahdollisesti haudan yhteydessä ollut asuinkammi.

Lisätietoja

Muinaisjäännösrekisteri numero 1000010411

Toimenpiteet**Tarkastukset**

Tila: 3 Toteutettu Laji: 6 Suojeluarvojen tarkastus Tarkastusvuosi: 2011
 Tarkastuspvm: 27.6.2012 Tarkastaja: T. Karjalainen
 Kuvaus:

Viranomais- rekisterinro:	1000010411	Kunto:	1 Hyvä
Arvotus:	3 Esitys mj-luokka II	Olotila:	2 Ei käytössä
Selitys:		Kohteen suojelu:	2 Muinaisjäännösrekisteri II
		Selitys:	

Ympäristön suojelu:	0 Ei määriteltä
--------------------------------	-----------------

Selitys:	
-----------------	--



Tervahauta on kasvillisuuden peitossa.

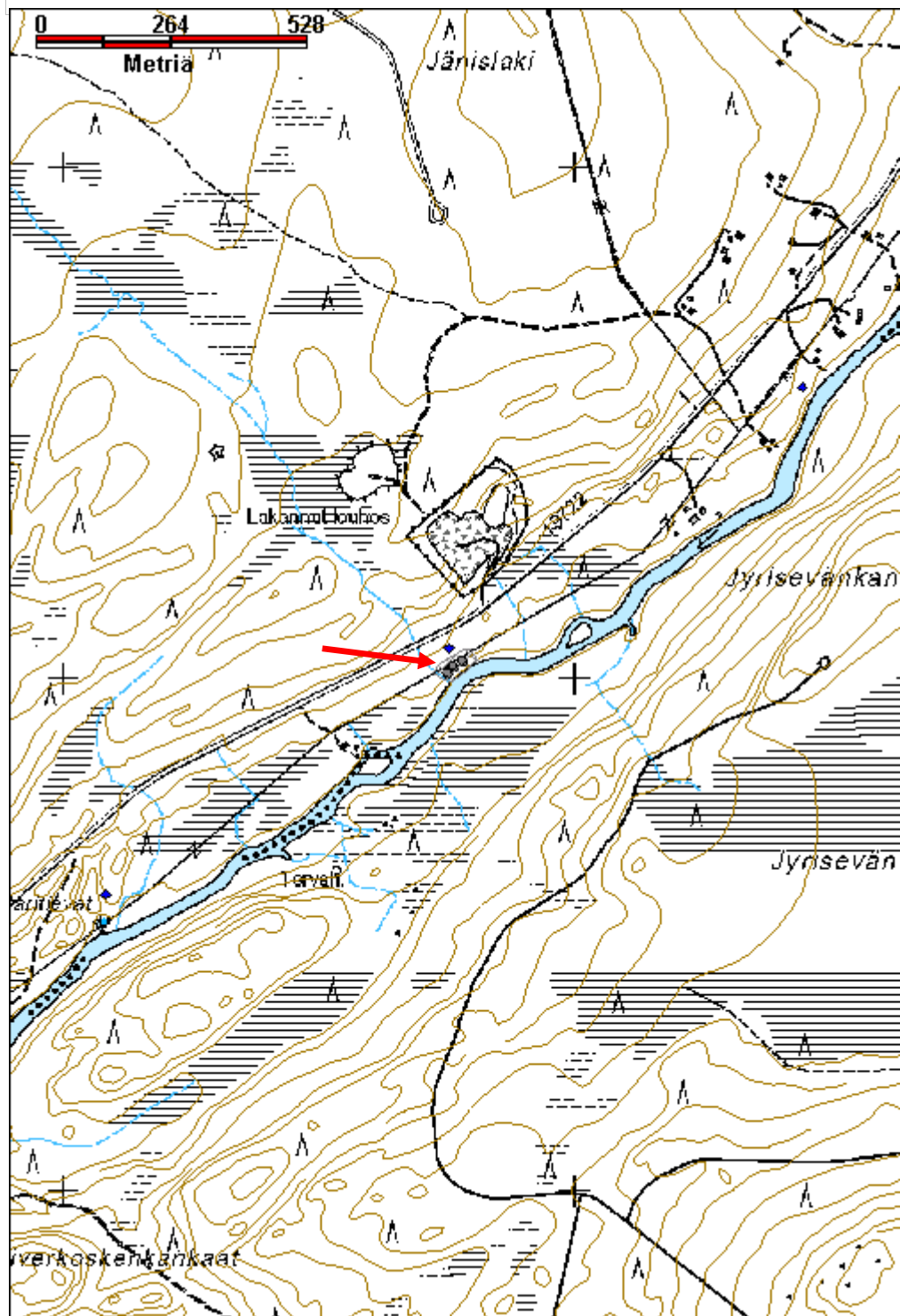


Tervahaudan vieressä on ovaali painanne.



Tervapirtin pohja.

Kohdetyyppi:	9 Valmistuspaikat/työpaikat	Copyright:	© Metsähallitus 2008 © Maanmittauslaitos 1/MML/08
Koordinaatit:	X 7493029, Y 3361762, Z 167	Mittakaava:	1:10000



Kienajajoki 1 lentokenttä

MH-tunnus: 151705

Kohdetyyppi:	9 Valmistuspaikat/työpaikat	Haltija:	181 Metsätalous Länsi-Lappi
Ajoitus:	7116 Uusi aika	Ylläpitäjä:	181 Metsätalous Länsi-Lappi
Rakentamisvuosi:		Kunta:	273 Kolari
Lukumäärä:	1		

Koordinaattiselitys:		Geometria tuotettu:	4 Gps-mittaus, korjaamaton
Koordinaatit:	X 7434948, Y 3403888, Z 148	Löydöt:	

Taustatiedot

Mauri Pokan ilmoitus.

Ympäristön kuvaus

Hiekkakangas, jossa kasvaa mäntymetsä. Lentokentän keskikohta kulkee hiekkatiellä.

Kohteen kuvaus

Paikalla on noin 200 metrin pituinen tiesuora, jossa on ollut väliaikainen lentokenttä apulannan kylvöä varten. Tien molemmin puolin on 10 metrin etäisyydellä ojat, jotka ovat olleet kentän reunassa. Kenttä alkaa pisteestä x 3404160, y 7434867 ja päättyy pisteeseen x 3403699, y 7435014.

Kohteen rajaus

Kohde rajautuu viivamaisesti gps paikantimella lentokentän päistä otettujen pisteiden väliin.

Tulkinta

Apulannan levitykseen käytetty lentokenttä.

Lisätietoja***Toimenpiteet******Tarkastukset***

Tila: 3 Toteutettu Laji: 6 Suojeluarvojen tarkastus Tarkastusvuosi: 2012
Tarkastuspvm: 24.6.2012 Tarkastaja: T. Karjalainen
Kuvaus:

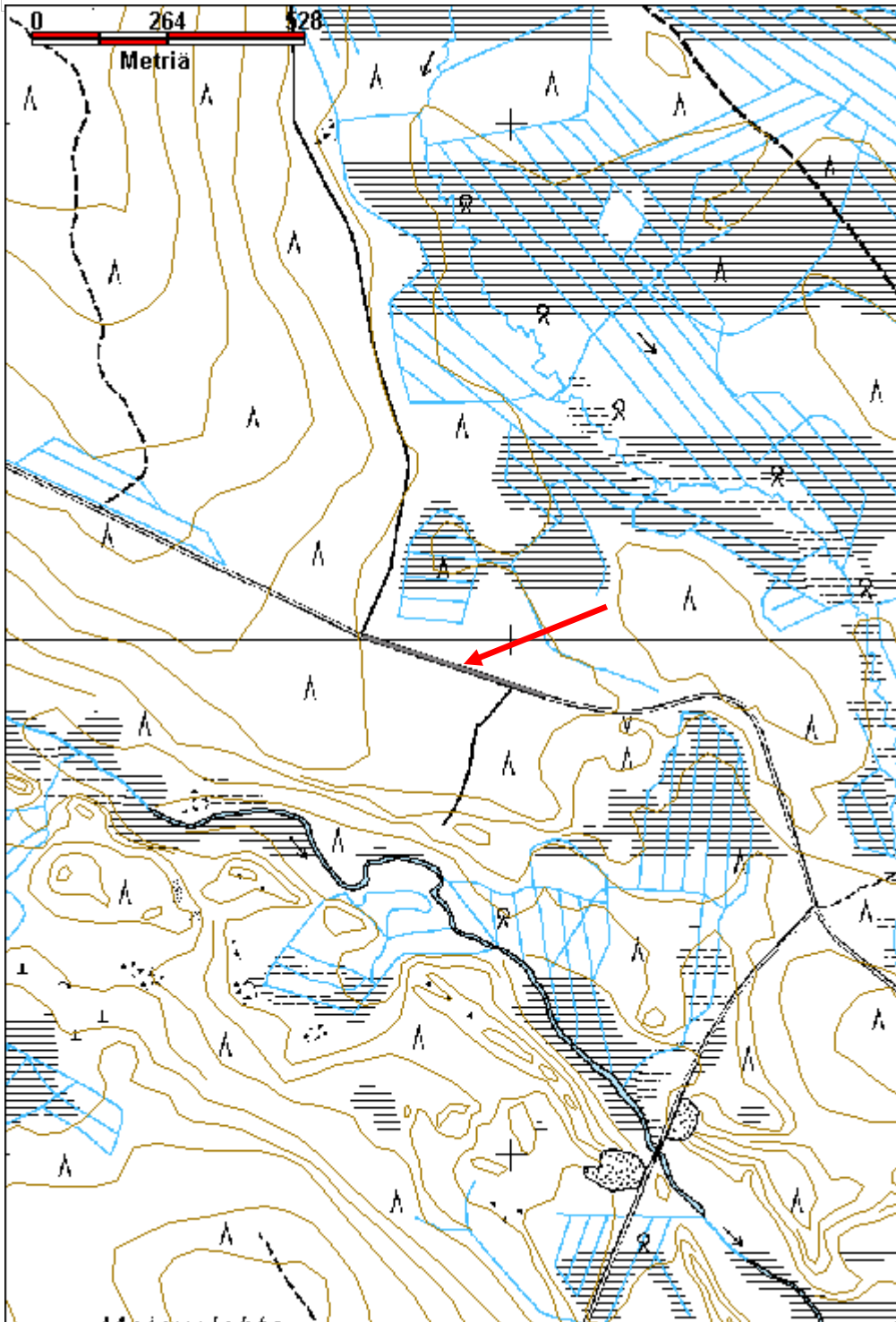
Viranomaisrekisterinro:		Kunto:	2 Keskinertainen
Arvotus:	99 Ei suojeluarvoa	Olotila:	2 Ei käytössä
Selitys:		Kohteen suojelu:	99 Ei suojeluarvoa
		Selitys:	

Ympäristön suojelu:	0 Ei määritelty
Selitys:	



Tie kulkee lentokentän keskeltä.

Kohdetyyppi:	9 Valmistuspaikat/työpaikat	Copyright:	© Metsähallitus 2008 © Maanmittauslaitos 1/MML/08
Koordinaatit:	X 7434948, Y 3403888, Z 148	Mittakaava:	1:10000



Kienajajoki 2 kämppä jäännös

MH-tunnus: 151714

Kohdetyyppi:	1 Asuinpaikat	Haltija:	181 Metsätalous Länsi-Lappi
Ajoitus:	7116 Uusi aika	Ylläpitäjä:	181 Metsätalous Länsi-Lappi
Rakentamisvuosi:		Kunta:	273 Kolari
Lukumäärä:	7		

Koordinaattiselitys:		Geometria tuotettu:	4 Gps-mittaus, korjaamaton
Koordinaatit:	X 7434629, Y 3403871, Z 143	Löydöt:	

Taustatiedot

Mauri Pokan ilmoitus

Ympäristön kuvaus

Kohde sijaitsee Kienajajoesta koilliseen kohoavassa mäntyä kasvavassa rinteessä, jonka maaperä on hiekkaa. Kämpän pihamaalle tulee koillisesta hiekkatie, jonka molemmin puolin rakennukset sijaitsevat.

Kohteen kuvaus

Kohde sijaitsee mäntykankaalla, paikalla on niittypiha, jonka reunaan kämppä on maastokoneella pukattu rikki. Rakenne 1 sijaitsee pisteessä x 3403871, y 7434629 on rakennuksen sija, jonka koko on 5 x 7 metriä. Sijalla on punaista kattohuopaa punatiiliä ja kivijalan kiviä. Kohdasta 20 metriä pohjoiseen on salvottujen hirsien läjä. Hirret on sahalla katkottu.

Rakenne 2, wc sijaitsee pisteessä x 3403837, y 7434667. Wc:n koko on 2 x 3,5 metriä. Pitkät sivut kulkevat idästä länteen ja rakennelmasta on ovet etelään ja länteen. Rakennelma on tehty laudasta ja 2x4sesta. Wc:ssä on lautakatto, jonka päällä on huopa. Rakennelmassa on 3 pyttyä ja ovesa on peltisaranat.

Rakenne 3, kellari sijaitsee pisteessä x 3403812, y 7434680. Koneella pukattuun kuoppaan on laudoista tehty 4 x 4 metrin kokoinen kellari. Seinäkehikko on sahatuista parruista ja laudoista ja katteena on harmaa huopa. Ovi on etelään joelle. Päällä kasvaa koivu.

Rakenne 4 on samanlainen kuin rakenne 3, maansiirtokoneen puskkukoloon tehty kellari pisteessä x 3403886, y. 7434679. Rakennus on rakennettu sahatusta parruista ja katteena on öljykangasta. Seinien vieressä on turvetta. Rakennelma on myöhemmin osittain poltettu. Rakennelma on mahdollisesti myös autojen rasvamonttu, taimikellari tai autotalli.

Rakenne 5, varasto sijaitsee pisteessä x 3403930, y 7434677. Kyseessä on lautainen rakennus, jossa on seinät, katto ja lattia laudasta ja tukirakenne 2 x 4sista. Koko on 2,5 x 3 metriä. Pitkä sivu kulkee idästä länteen. Katossa on harmaa kattohuopa, ovi on lounaisnurkassa ja siinä on peltisaranat. Rakennelma on kaivettu osin maahan.

Rakenne 6, sauna sijaitsee pisteessä x 3403886, y 7434585. Paikalla on 6 x 4 metrin kokoinen multakehikko, öljykamina, Porin Mainio -merkkinen saunan pata ja kaksi saunan kiuasta. Rakennus on ilmeisesti purettu ja sen raunio sijaitsee ojanvarsirämeellä.

Rakenne 7, kaivo sijaitsee pisteessä x 3403868, y 7434590. Saunalta johtaa kaivolle pitkospuut ja paikalla on hete ja puurakennelmia.

Kohteen rajaus

Kohde rajautuu aluemaisesti rakennelmista mitattujen gps pisteiden ylle.

Tulkinta

Metsätyökämppä sivurakennuksineen.

Lisätietoja

Toimenpiteet

Tarkastukset

Tila: 3 Toteutettu Laji: 6 Suojeluarvojen tarkastus Tarkastusvuosi: 2012
Tarkastuspvm: 24.6.2012 Tarkastaja: T. Karjalainen
Kuvaus:

**Viranomais-
rekisterinro:**

Kunto: 2 Keskinertainen

Arvotus: 8 Muu suojeluarvo

Olotila: 2 Ei käytössä

**Kohteen
suojaus:** 9 Muu suojeluarvo

Selitys:

Selitys:

**Ympäristön
suojaus:**

0 Ei määritelty

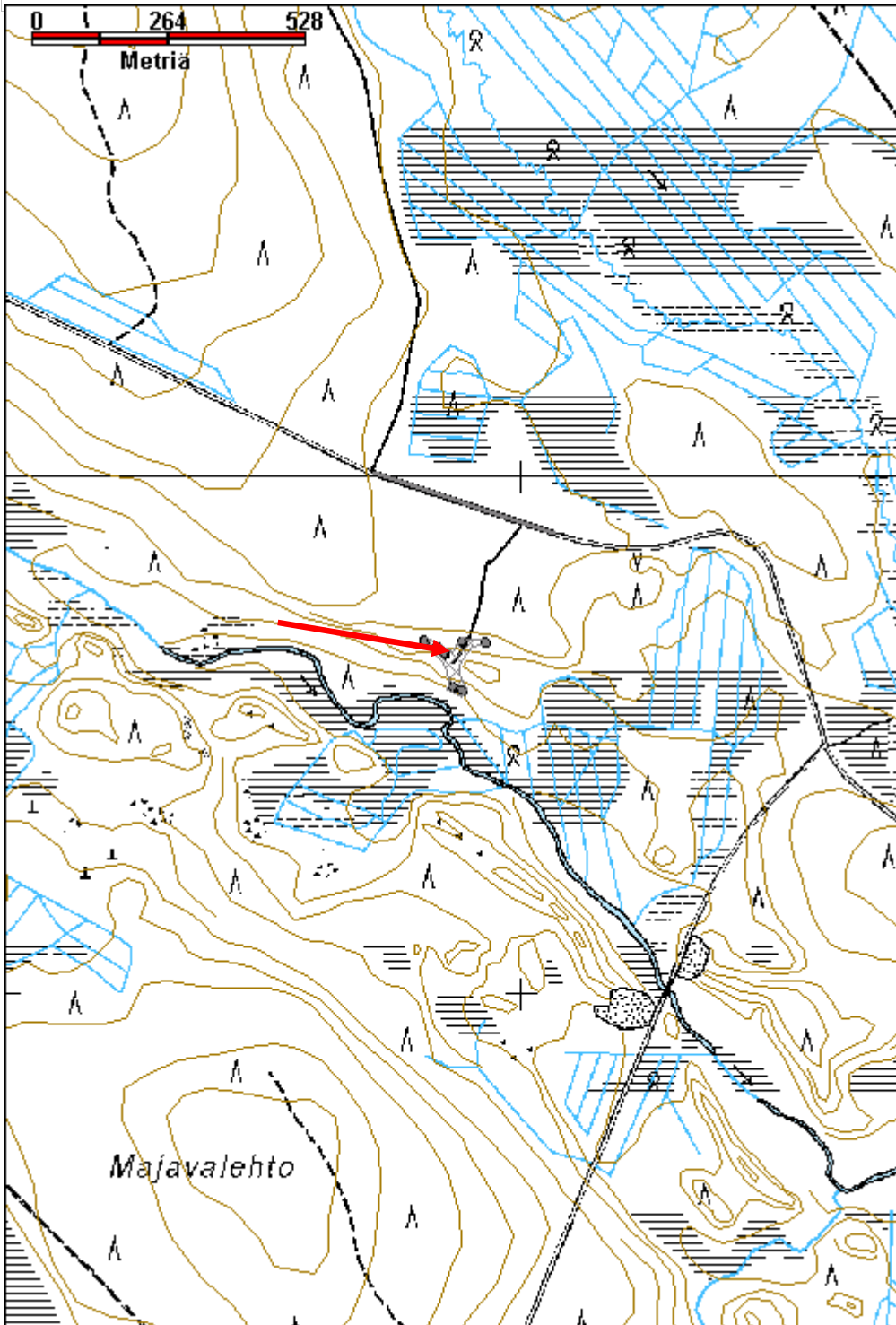
Selitys:



Kämpän varasto.

Kämpän sija, josta rakennus on ilmeisesti purettu.

Kohdetyyppi:	1 Asuinpaikat	Copyright:	© Metsähallitus 2008 © Maanmittauslaitos 1/MML/08
Koordinaatit:	X 7434629, Y 3403871, Z 143	Mittakaava:	1:10000



Mustivinsa tervahauta	MH-tunnus: 146779
------------------------------	--------------------------

Kohdetyyppi:	9 Valmistuspaikat/työpaikat	Haltija:	181 Metsätalous Länsi-Lappi
Ajoitus:	7116 Uusi aika	Ylläpitäjä:	181 Metsätalous Länsi-Lappi
Rakentamisvuosi:		Kunta:	498 Muonio
Lukumäärä:	1		

Koordinaattiselitys:	Geometria tuotettu:
Koordinaatit:	Löydöt:

X 7500987, Y 3356106, Z 207 4 Gps-mittaus, korjaamaton

Taustatiedot

Sutigis

Ympäristön kuvaus

Kohteen maasto on kaakkoon laskeva hiekkarinne, jossa kasvaa sekametsää.

Kohteen kuvaus

Kohteessa on tervahauta, jonka halkaisija on 3,5 metriä. Haudan valli on metrin levyinen ja 70 cm korkuinen. Haudan halssi on 4 metrin pituinen ja se laskee itään. Haudan keskellä ei ole juuri kuoppaa havaittavissa ja rakennelman keskusta tuntuu kovana turpeen alla. Rakennelma voi olla myös hiilimiilu. Rakenteen päällä kasvaa suuria koivuja.

Kohteen rajaus

Kohde rajautuu pistemäisesti haudan keskeltä mitattuun gps pisteeseen, josta voi laskea suojavyöhykkeeksi 10 metrin säteen kattavan alueen.

Tulkinta

Pieni tervahauta tai hiilimiilu. Hautaa on luultavasti käytetty pienimuotoiseen tervan kotipolttoon tai hiilien valmistamiseen.

Lisätietoja***Toimenpiteet******Tarkastukset***

Tila: 3 Toteutettu Laji: 6 Suojeluarvojen tarkastus Tarkastusvuosi: 2012
 Tarkastuspvm: 27.6.2012 Tarkastaja: T. Karjalainen
 Kuvaus:

Viranomaisrekisterinro:**Kunto:** 1 Hyvä**Olotila:** 2 Ei käytössä**Arvotus:** 3 Esitys mj-luokka II**Kohteen** 9 Muu suojeluarvo

Selitys:	suojelu: Selitys:
Ympäristön suojelu:	0 Ei määritelty
Selitys:	



Pieni tervahauta sijaitsee kuvassa koivujen alla.

Kohdetyyppi:	9 Valmistuspaikat/työpaikat	Copyright:	© Metsähallitus 2008 © Maanmittauslaitos 1/MML/08
Koordinaatit:	X 7500987, Y 3356106, Z 207	Mittakaava:	1:10000

