

DM

Tarkastusmatka Vanajan pitäjän Harvialaan 17. 9. 1958.

Kesällä 1958 ilmoitti kouluneuvos Akseli Salokannel Harvialasta, että Harvialan Niem(en)päästä oli keksitty uhrikivi. Allekirjoittanut kävi paikkaa tarkastamassa 17. 9. 1958. Niem(en)pää on n.  $2\frac{1}{2}$  km Harvialan kartanosta lounaaseen. Täällä on loivasti etelään ja lounaaseen viettävällä rinteellä sijainnut aikoinaan Kurki-suvun tilan rakennukset. Näistä on jäljellä vielä multapenkit, kiukaita ym. Uhrikivi on niitten keskellä, melkoisen matalalla, n. 300 m Vanajanselästä koilliseen ja saman verran siitä lähtevästä joesta pohjoiseen, lähellä viljelyspellon reunaa. Kivi on vajaa 1 m kanttiinsa, reikiä on 13 varmaa. Kuopat ovat kuluneita ja matalia, 1 hieman syvempi kuoppa on joukossa. Kivestä otin valokuvat n:o

Sovin konttoripäällikkö B. Häggin ja ylipuutarhurin kanssa siitä, että kiveen kiinnitetään rauhoitustaulu, jonka postitin 18. 9. 1958. Samalla lähetin taulun konttoripäällikkö Häggin asunnon lähellä olevaan uhrikiveen, joka myös mainitaan fil.maisteri Esko Sarasmon inventoimiskertomuksessa.

Kertomukseen liittyy ote Hämeenlinnan taloudellisesta kartasta n:o 37 sekä valokuvat.

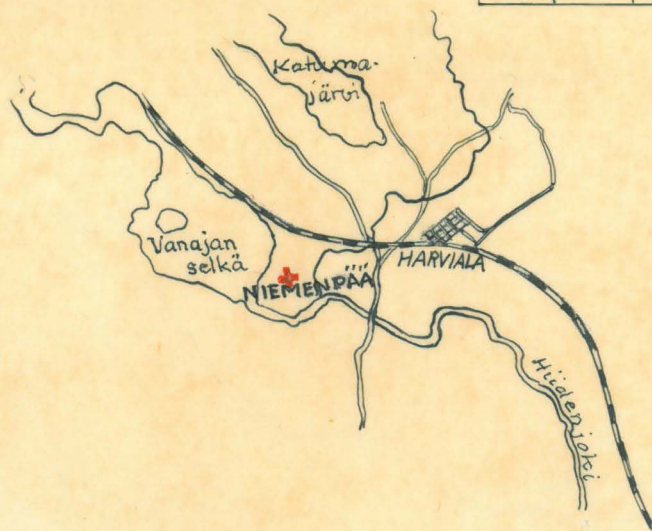
Helsingissä syyskuun 18. päivänä 1958.

*Helmer Salmo*

Helmer Salmo

OTE SUOMEN TALOUDELLISEN KARTAN LEHTI 37:stä

0 1 2 3 4 5 km




+ Uirikivi

Vanaja, Hawiala 1958.

1.


N:o 22660



Kuva Niemen)pään uhukivien paikalta navettaan päin.

2.


N:o 22661



Uhukivi Niemenpäässä

3.

N:o 22662



Uhukivi Niemenpäässä

4.

N:o 22663



Uhukivi Niemenpäässä

H. Selmo 1958.