

# Inari Kuttura ja Sodankylä pohjoisosa kulttuuriperintöinventointi 2012



# KUVAILULEHTI

JULKAISIJA	Metsähallitus	JULKAISUAIKA
TOIMEKSIANTAJA	Metsähallitus	HYVÄKSYMISPÄIVÄMÄÄRÄ
LUOTTAMUKSELLISUUS	Julkinen	ASIANUMERO 1789/2013/04.01
SUOJELUALUETYYPPI/ SUOJELUOHJELMA		
ALUEEN NIMI		
NATURA 2000 -ALUEEN NIMI JA KOODI		
ALUEYKSIKKÖ		
TEKIJÄ(T)	Juha-Pekka Joonas	
JULKAISUN NIMI	Inari Kuttura ja Sodankylä pohjoisosaa kulttuuriperintöinventointi 2012	
TIIVISTELMÄ	<p>Metsähallituksen metsätalousmailla Inarissa ja Sodankylässä etsittiin ja kartoitettiin vuoden 2012 touko-syyskuussa kulttuurihistoriallisesti merkittäviä kohteita. Inventointi on osa <i>Kansallinen Metsäohjelma 2015</i> -hanketta (KMO), jonka tarkoituksena on kartoittaa monipuolisesti metsäalueiden kulttuuriperintöä.</p> <p>Inventoidun alueen pinta-ala on 143000 hehtaaria. Alueelta tunnettiin ennen inventointia 19 kiinteää muinaisjäännöstä, 2 irtolöytökohdetta ja kaksi valtakunnallisesti merkittävä rakennettua kulttuuriympäristöä. Vuoden 2012 inventoinnissa dokumentoitiin yhteensä 133 kohdetta, joista on 26 muinaisjäännöstä tai irtolöytökohdetta, 23 toisen maailmansodan aikaista kohdetta ja 11 poronhoitoon liittyvää kohdetta, 34 savottahistoriallista kohdetta ja 46 uuden ajan kulttuuriperintökohdetta.</p> <p>Uusia muinaisjäännöksiä löytyi inventoinnissa seitsemän kappaletta, joista yksi on kivikautinen löytöpaikka, kaksi esihistoriallista löytöpaikkaa, kaksi historiallisen ajan asuinpaikkaa ja kaksi pyyntikuoppakohdetta.</p> <p>Alueen 23 sotahistoriallista kohdetta liittyvät toiseen maailmansotaan. Ne ovat pääasiassa saksalaisten laajoja asemapaikkoja tai tukikohtia, jotka sisältävät usein kymmeniä erilaisia alakohteita. Poronhoitoon liittyvään 10 kohteeseen sisältyy erotuspaikkoja ja väliaitoja. Savottahistorialliset kohteet ovat pääasiassa 1950- ja 1960-luvuilla rakennettuja savottakämppejä, joista suurin osa on purettu. Vanhempia kämppejä oli vain pari kappaletta. Uuden ajan kulttuuriperintökohteissa suurimman ryhmän muodostavat rakennuksien ja rakennelmien jäännökset.</p>	
AVAINSANAT	Inari, Sodankylä, arkeologia, kulttuuriperintöinventointi, Metsähallitus	
MUUT TIEDOT	Kansikuvat: Osa 1, Inari Köysivaara Kuttura-Purnumukka postipolku. Osa 2, Sodankylä Purnuvaara 1 saksalaisten asemapaikka, kottikärryjen jäännös.	
SARJAN NIMI JA NUMERO		
ISSN	ISBN (NIDOTTU) ISBN (PDF)	
SIVUMÄÄRÄ	471	KIELI I
KUSTANTAJA	Metsähallitus, metsätalous	PAINOPAIKKA
JAKAJA	Metsähallitus, metsätalous	HINTA

# Tiivistelmä

Taulukko 1

Tutkimuskohteen koko nimi	<i>Inari Kuttura ja Sodankylä pohjoisosa metsätalousalueet</i>
Kunta/kaupunki, kylä/kaupunginosa, tila/kortteli tontti	<i>Inari, Sodankylä</i>
Tutkimuksen laji (inventointi, kartoitus)	<i>Kulttuuriperintöinventointi</i>
kohteen ajoitus	<i>Esihistoriallinen-historiallinen</i>
peruskarttalehdet	371412, 372112, 372210, 372211, 372303, 372305, 372306, 372307, 372308, 372309, 372310, 372311, 372312, 372401, 372402, 372403, 372404, 372405, 372406, 372407, 372408, 372409, 372410, 372411, 372412, 373203, 374102, 374103, 374105, 374106, 374107, 374109, 374201, 374202, 374203, 374204, 374206, 374207, 381307, 381308, 381310, 381311, 383101, 383102, 383104, 383105, 0383106
Kohteen sijainti yhteiskoordinaatistossa	
Maanomistaja	<i>Suomen valtio / Metsähallitus</i>
Tutkimuslaitos	
kenttätöyönjohtaja	<i>Juha-Pekka Joona</i>
Tutkitun alueen laajuus	<i>143000 ha</i>
Tutkimuksen kustantaja ja tutkimuskustannukset	<i>Metsähallitus</i>
löydöt (nrot), diarointi pvm. kokoelma, tallennuspaikka	KM 39391 – 39393, Diarionispäivämäärä 19.3.2013
rahakammioon toimitetut rahat	
rakennusfragmentit (nrot)	
mustavalkonegatiivit, diapositiivit ja digitaaliset kuvatalenteet (nrot)	<i>Kuvat on tallennettu Metsähallituksen arkistoon. Tekijänoikeus kuviin on Metsähallituksella.</i>
aikaisemmat tutkimukset ja tarkastuskäynnit	
arkistoitu kirjeenvaihto (tutkimusluvan diaarino, lausunnot)	
mahdolliset tutkimuskohdetta koskevat julkaisut	
tutkimuskertomuksen sivumäärä	<i>471</i>
Alkuperäisen tutkimuskertomuksen säilytyspaikka ja kopioiden säilytyspaikat	<i>Metsähallitus arkisto. 1789/2013/04.01</i>

# Sisällys

TIIVISTELMÄ.....	3
SISÄLLYS .....	4
1 JOHDANTO.....	5
2 INVENTOINTIALUEEN MAISEMA, LUONTO SEKÄ MAA- JA KALLIOPERÄ.....	7
3 ALUEEN TUTKIMUSHISTORIA.....	8
4 TULOSTEN TARKASTELU JA JOHTOPÄÄTÖKSET .....	9
ALLEKIRJOITUS.....	13
LÄHTEET .....	14
5 KOHDELUETTELO.....	17
6 KOHDETIEDOT.....	21
LIITTEET .....	

# 1 Johdanto

## 1.1. Tausta

Metsähallituksen metsätalous suoritti Inarin ja Sodankylän kunnissa metsätalousalueiden kulttuuriperintöinventoinnin 30.5. - 19.9.2012 välisenä aikana. Inventointi on osa Metsähallituksen Kansallista metsäohjelma 2015 -konsernihanketta, jonka tavoitteena on valtion omistamien maiden arkeologisten ja kulttuuriperintökohteiden inventointi vuoteen 2015 mennessä. Inventoinnilla varmistetaan metsien monipuolinen hyödyntäminen kestävän kehityksen periaatteita noudattaen, ja samalla tuetaan kulttuuriperintökohteiden säilyttämistä ja kunnostamista sekä niiden hyödyntämistä retkeilyn kehittämisessä. Inventoinnin tarkoituksena oli saada kattavasti tietoa alueen kaikista kulttuuriarvoista eli ihmisen metsään jättämistä jäljistä aina esihistorialliselta ajalta 1950 - 1960 -lukujen taitteeseen saakka.

## 1.2. Inventointialueen sijainti ja laajuus

Inventointialueeseen kuuluu Inarin Kutturin alue, mutta ei Ivalon Matin aluetta, sekä Saariselän pohjoispuolinen metsämaa Ivalontien ja Tolosjoen välissä. Lisäksi alueeseen kuuluu Sodankylän pohjoisosa Pomokairan soidensuojelun pohjoispuolelta, Kitisen ja Koitelaisen kairan välinen osa Vajukosken ja Kevitsan pohjoispuolella sekä Koitelaisen kairan ja Lokan tekojärven välinen alue. Lisäksi Lokan tekojärven pohjoispuolinen metsätalousalue, joka rajoittuu pohjoisessa Urho Kekkonen kansallispuistoon ja Vaaranojan ja Kopsusjoen länsipuolelle. (Kartta 1.) Alueen sisällä on muutamia suojelun alueita, ne eivät kuitenkaan sisälly inventoitavaan alueeseen. Yksityisomistuksessa olevia maita on myös jonkin verran. Lisäksi tarkastettiin yksi inventointialueen ulkopuolella oleva kohde, koska haluttiin saada usean kunnan alueella ulottuva kohde kokonaisuudessaan dokumentoitua. Joten Lokan tekojärven itäpuolella inventoitiin Savukoskelta Sodankylän puolelle ulottuvan Selkäaidan linjaa.

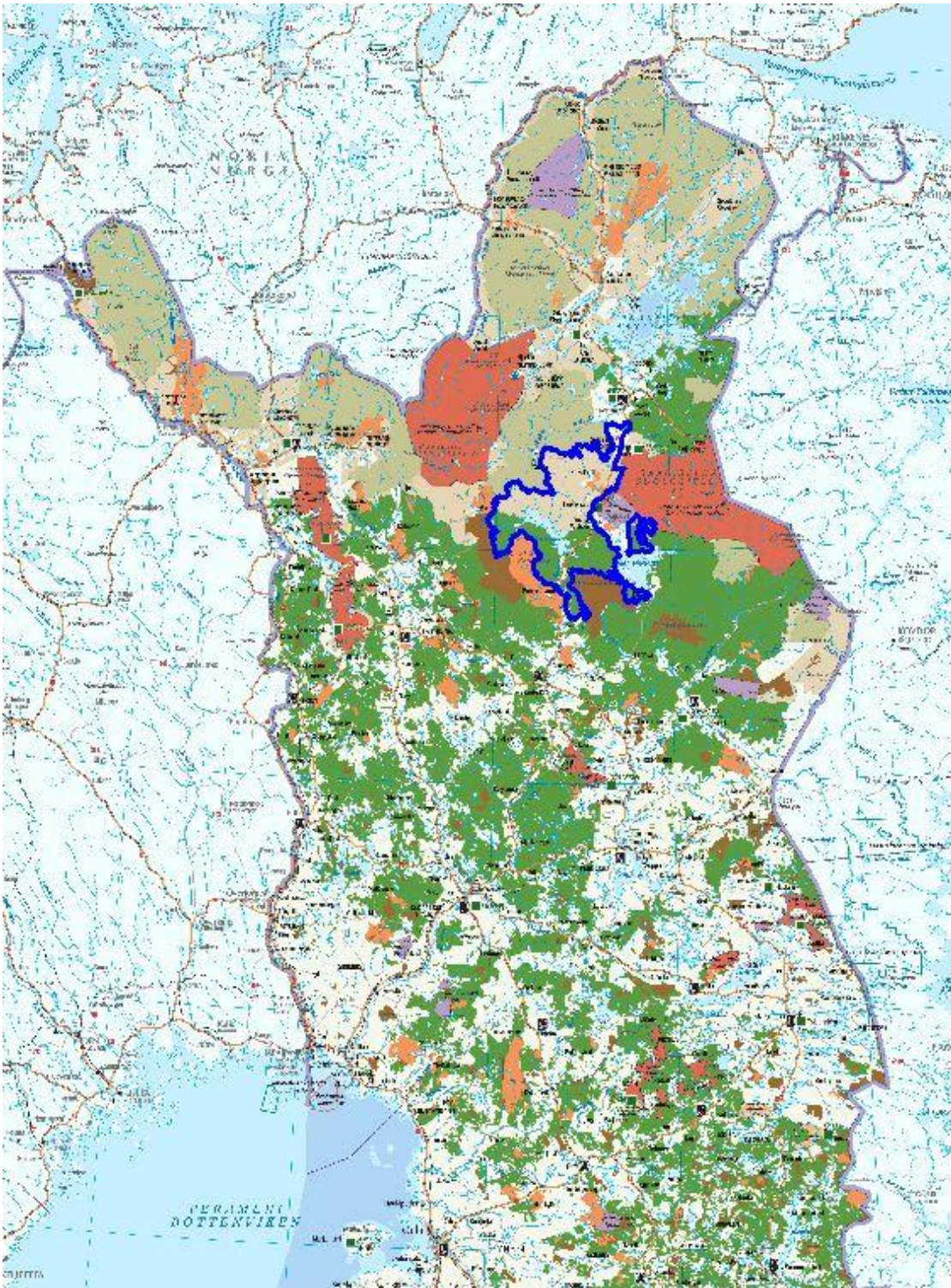
Inventoidun alueen pinta-ala on 143000 hehtaaria, josta Inarissa noin 29000 ha ja Sodankylässä noin 114000 ha. Inventoitu alue on metsätaloustaloudessa olevaa metsämaata sekä 10 % kitu- ja joutomaista. Alueen kokonaispinta-ala on noin 238000 ha. Tavoitteena oli inventoida kattavasti noin 4 % pinta-alasta.

## 1.3. Toteutus ja menetelmät

Tutkimuksen kohteena olivat kaikki ihmisen toiminnasta jääneet rakenteet esihistorialliselta ajalta 1960-luvulle asti. Kenttätöihin osallistui allekirjoittaneen lisäksi metsuri Rauno Tolonen toukokuun lopulla ja kesäkuussa sekä Oulun yliopiston arkeologian opiskelija Lasse Märsy (11.6.-7.9.). Inventointiaika oli neljä kuukautta. Osalle alueesta ei ole teitä, joten niille pääseminen olisi ollut kohtuuttoman aikaa vievää, eikä niitä käyty läpi. Tällainen alue oli Porttipahdan tekojärven länsi- ja luoteispuolinen alue Häntävasanpalon ja Kuolpujoen välissä. Alue tosin onkin suurelta osin suota. Osa kohteista oli helpommin inventoitavissa veneellä. Tällaisia alueita olivat Tankajoki, Vuotson kanava ja siihen liittyvä Lokan tekojärven luoteisosa sekä Porttipahdan länsipuolinen Kitisen varsi. Liikkumiseen käytettiin R. Tolosen venettä.

Esiselvityksessä käytettiin Museoviraston ja Metsähallituksen arkistojen aineistoja, Museoviraston rekisteriportaalia, GTK:n kallio- ja maaperäkartoja, lähdekirjallisuutta, Metsähallituksen Reiska- ja Sutigis-tietokantoja, vanhoja karttoja sekä ELY-keskuksen Lapin

kulttuuriympäristöt tutuksi – hankkeen aineistoa. Lisäksi haastateltiin Metsähallituksen henkilökuntaa ja paikallisia asukkaita.



Kartta 1. Inventointialueen sijoittuminen Inarin ja Sodankylän kuntien alueelle. © Metsähallitus 2012.

Esiselvityksessä esille tulleet kohteet käytiin pääosin tarkastamassa. Esiselvityksen perusteella tarkastettaviksi alueiksi valikoitui alueen jokivarsia ja harjujaksoja.

Kohteiden dokumentoinnissa käytettiin GPS-paikantimella varustettua maastotietokonetta (Panasonic CF-U1). Laitteen GPS ei kuitenkaan aina saanut yhteyttä satelliitteihin etenkin tiheissä metsiköissä, joten lisäksi käytettiin Garmin GPSmap 62st-laitetta, jolla tallennettiin lähinnä ne kohteet joissa esiintyi paikannusongelmia. Lisäksi kohteet dokumentoitiin valokuvaten digitaalikameralla ja mittaamalla. Tarpeen mukaan kohteissa tehtiin kairauksia ja koepistoja. Aluerajaukset tehtiin raportointivaiheessa inventointihavaintojen perusteella. Kohdetiedot tallennettiin Metsähallituksen Reiska-tietokantaan.

## 2 Inventointialueen maisema, luonto sekä maa- ja kallioperä

Inventointialueen kallioperä on hyvin monipuolinen. Tutkimusalueen pohjoisosa eli lähinnä Kutturatankavaara linjan pohjoispuolinen alue kuuluu laajaan Lapin granuliittivyöhykkeeseen (Kujansuu 2005a, 17). Sen eteläpuolisen alueen kallioperä on varsin vaihteleva. Inventointialueen eteläosa kuuluu Keski-Lapin liuskealueeseen ja granuliitti- ja liuskealueiden välillä on gneissialue. (Manner & Tervo 1988, 30). Keski-Lapin geologialle ominainen piirre on rapautunut, mekaanisesti rikkoutunut ja kemiallisesti muuttunut kallio, ns. rapakallio (Kujansuu & Kejonen 2005, 20).

Inventointialueella maaperästä hieman yli puolet on peitemoreenia ja noin 40 % turvetta (Kujansuu 2005b, 27). Alue on korkeussuhteiltaan varsin tasaista, erityisesti Kitisen laakso, ja soita on runsaasti. Jonkin verran on moreenipeitteisiä harjuja, Sodankylän puolella Mäkäräharjut, Siikaharju ja Tunkaharjut sekä Porttipahdan ympäristössä muutama pieni harju, Aihikkoharju ja Ukonharju. Inarissa Haminaharjut. Lisäksi on muutamia sora- ja hiekkakerrostumia sekä harjujen ulkopuolisia sora- ja hiekkakerrostumia. Niitä on mm. Kitisen varrella sekä nykyisen Vuotson kanavan ympäristössä. (Maaperäkartta) Vähäiset kalliopaljastumat ovat tyypillisiä Keski-Lapin rapakallioalueella, jossa kivilajille ominaiset pinnanmuodot ovat aikojen kuluessa tasoittuneet, ja jo ohutkin moreenipeite pystyy täysin peittämään kalliopinnan. (Kujansuu 2005c, 28) Tasaisilla alueilla ja laaksojen pohjilla, jossa maapeite on paksu tai sen alla on löyhää rapakalliota, syntyi ruuhimaisia altaita ja kanaalimaisia kulutusmuotoja. Niitä on varsinkin Keski-Lapin jääjakajavyöhykkeellä Vuotsossa ja nykyisten suurten tekojärvien ympäristössä. Jälkeenpäin kulutusmuotoihin syntyi lampia, järviä tai soistumia. (Johansson 2005, 118)

Tutkimusalue on pääosin vedenkoskematonta aluetta, eli se ei ole jääkauden päättyessä jääneet sulamisvesien alle. Osa alueesta on kuitenkin ollut varsin lyhytaikaisten jääjärvien alla. Jäätikkö on vetäytynyt Lapissa lähinnä länteen. Nykyisen Lokan tekojärven alueella on ollut Posoaavan jääjärvi ja noin 10300 vuotta sitten jääjärvi on ollut nykyisen Porttipahdan tekojärven alueella. Sata vuotta myöhemmin allas on jo tyhjentynyt. (Johansson ja Kujansuu 2005, 154-155)

Inventointialueen poikki kulkee vedenjakaja – Maanselkä, jonka pohjoispuoli kuuluu Paatsjoen vesistöalueeseen, jossa vedet laskevat Paatsjokea pitkin Barentsinmeren Varanginvuonoon. (Puro & Maunuvaara 1997). Pääosa inventointialueesta kuuluu Kemijoen vesistöalueeseen. Kemijoen sivujoki Kitinen on padottu vesivoiman padotusaltaisiin vesivoimarakentamisen yhteydessä, ja sen varrella on Porttipahdan tekojärvi sekä Kurittukosken ja Vajukosken altaat. (Itkonen et. al.) Myös Tankajoki on osin säännöstelty ja yhdistetty Vuotson kanavan kautta Lokan tekoaltaaseen. Suurin osa Kitisen alkuperäisestä rannasta on siten jäänyt allasalueiden alle. Lisäksi allasalueiden hakkuiden yhteydessä on tasoitettu hiekkaisia rantatörmiiä ja samalla

tuhottu mahdollisia muinaisjäännösalueita (Miettinen & Miettinen 1967, 2). Inventointialueella on vain vähän luontaisia järviä tai lampia. Sivujoet ovat yleensä pieniä ja meandroivia ja niiden rannat ovat yleensä tiheän kasvillisuuden peittämiä, mikä tekee mahdollisten muinaisjäännösten havaitsemisesta vaikeaa.

## 3 Alueen tutkimushistoria

### 3.1. Alueen tutkimushistoria

Muinaisjäännösten järjestelmällinen inventointi Sodankylässä on alkanut vasta vuonna 1957, kun Aarni Erä-Esko tarkasti löydettyjen muinaisesineiden löytöpaikat, joita koko Suur-Sodankylän alueelta tunnettiin vain noin 30 kappaletta. Tutkimusalueella laajempia inventointeja on suoritettu lähinnä vain säännöstelyn ja rakentamisen uhkaamien vesistöjen alueella. (Kehusmaa 1995, 19) Eli Lokan ja Porttipahdan tekojärvien sekä Kelu- ja Matarakoskien allasalueiden inventoinnit. Osa veden alle jääneistä kohteista on tutkittu kaivauksin. Muita inventointeja on vuoden 1999 Lokka – Koitelainen - Kevitsa osayleiskaava-alueen inventointi. Lisäksi Metsähallituksen puistomestari Petteri Polojärvi on kerännyt havaintoja muinaisjäännöksistä alueella. Inventointialueelta tunnettiin aiemmin 19 kiinteää muinaisjäännöstä, joista viisi Inarin puolelta ja 14 Sodankylän alueelta. Muinaisjäännökset sijoittuvat vesistöjen lähistölle. Suurin osa tunnetuista muinaisjäännöksistä on kuitenkin yksityismaalla, ja siten inventointialueen ulkopuolella. Tunnetuista muinaisjäännöksistä yksitoista on pyyntikuoppia ja kaksi kivikautisia asuinpaikkoja. Muut kohteet ovat historiallisen ajalta.

### 3.2. Alueen asutushistoria

Inventointialue on vapautunut kokonaan jäädä noin 10200 vuotta sitten (Johansson ja Kujansuu 2005, 155). Toistaiseksi vanhimmat ajoitetut ihmisen toiminnan jäljet ovat esikeraamiselta kaudelta. Autiokenttä 2 tulisijan ajoitukset ovat 5080 ja 5980 eKr. ja Mattivainaanpalon tulisijojen vanhin ajoitus on 7470 BP (Kehusmaa 1995, 25-26). (Ajoitukset ovat kalibroituina noin 7900 BP, 8800 BP ja 8300 BP, <http://www.calpal-online.de/index.html>) Eli ajoitusten mukaan asutusta on ollut alueella noin 2000 vuotta jään vetäytymisen jälkeen. Sodankylän pohjoisosan esihistoriallinen asutus on sijoittunut nykytiedon mukaan keskeisten vesistöreittien kuten Kitisen, Riestojoen sekä Sompiojärven rannoille. Osa kohteista on jäänyt rakennettujen patoalaiden alle ja tuhoutunut, näistä kohteista ei ole kunnollisia ajoitustuloksia. Suurin osa asuinpaikoista on kivikautisia. Pronssikautisia asuinpaikkoja Sodankylän pohjoisosassa on kaksi, joista Juikentällä on asuttu varhaismetallikaudella sekä rautakaudella ja keskiajalla (Kehusmaa 1995, 70). Suurin osa alueen muinaisjäännöksistä on pyyntikuoppia, joita on käytetty kivikaudelta 1800-luvulle saakka, joten ilman kaivauksia ja radiohiiliajoitusta niitä ei yleensä voi ajoittaa. Toisaalta myös inventoinneissa kivikautisiksi asuinpaikoiksi merkityjä kohteita ei voida ilman kaivaustutkimuksia täysin varmasti ajoittaa, vaan hyvin samantapaista kiviaineistoa voi esiintyä niin kivi-, pronssi- kuin rautakautisellakin asuinpaikalla.

Koko tutkimusalue on sijainnut Lapin ja lannan rajan pohjoispuolella, eli alueella on asunut lähinnä metsälappalaisia (Onnela 1995, 87, 120). Sodankylän eteläosiin on kuitenkin muuttanut uudisasukkaita etelästä päin, ja myös saamelaiset ovat vähitellen omaksuneet pysyvän asumistavan ja siihen liittyvän niittyviljelyn ja karjanhoidon 1700-luvun kuluessa (Onnela 1995, 175-176). Sodankylän pohjoisosissa pääelinkeino on kuitenkin 1800-luvulle saakka ollut metsästäys ja kalastus. Saariselän eteläpuoli ja Sompion seutu ovat olleet vielä 1800-luvulla



sompiolaisten ja sodankylälaisten peuranpyyntimaita. Sodankylän pohjoisosiin muutti 1870-luvulla saamelaisia Enontekiöstä ja Koutokeinosta. He toivat mukanaan suurimittaisen poronpaimennuksen. (Enbuske 2008, 439)

### 3.3. Alueen metsätalouden historia

Kutturin alueen metsätalouden historia alkoi 1940- ja 1950-lukujen vaihteessa, jolloin saksalainen puutavarayhtiö Walthoff aloitti hakkuut Tolosjoen länsipuolella. Laajamittaiset hakkuut alkoivat 1950-luvun puolivälissä, kun saksalainen yhtiö Singelman und Co hakkasi alueelta ratapuuta, eli liipejä noin 1,5 miljoonaa kappaletta vuodessa. Hakkuut aloitettiin Härkäselästä josta ne etenivät Kutturin suuntaan. (Heikkuri, Seipäjärvi & Stolt) Pomokairan alueella ensimmäiset hakkuut on tehty 1920-luvulla, ne ovat olleet poimintaluonteisia harsintahakkuita ja keskittyneet lähinnä jokivarsiin. Alueella on tehty hakkuita myös toisen maailmasodan aikana, mutta suurimittainen metsätalouskäyttö on sielläkin alkanut 1950-luvulla. (Korkalo et. al.)

### 3.4. Sota-aika inventointialueella

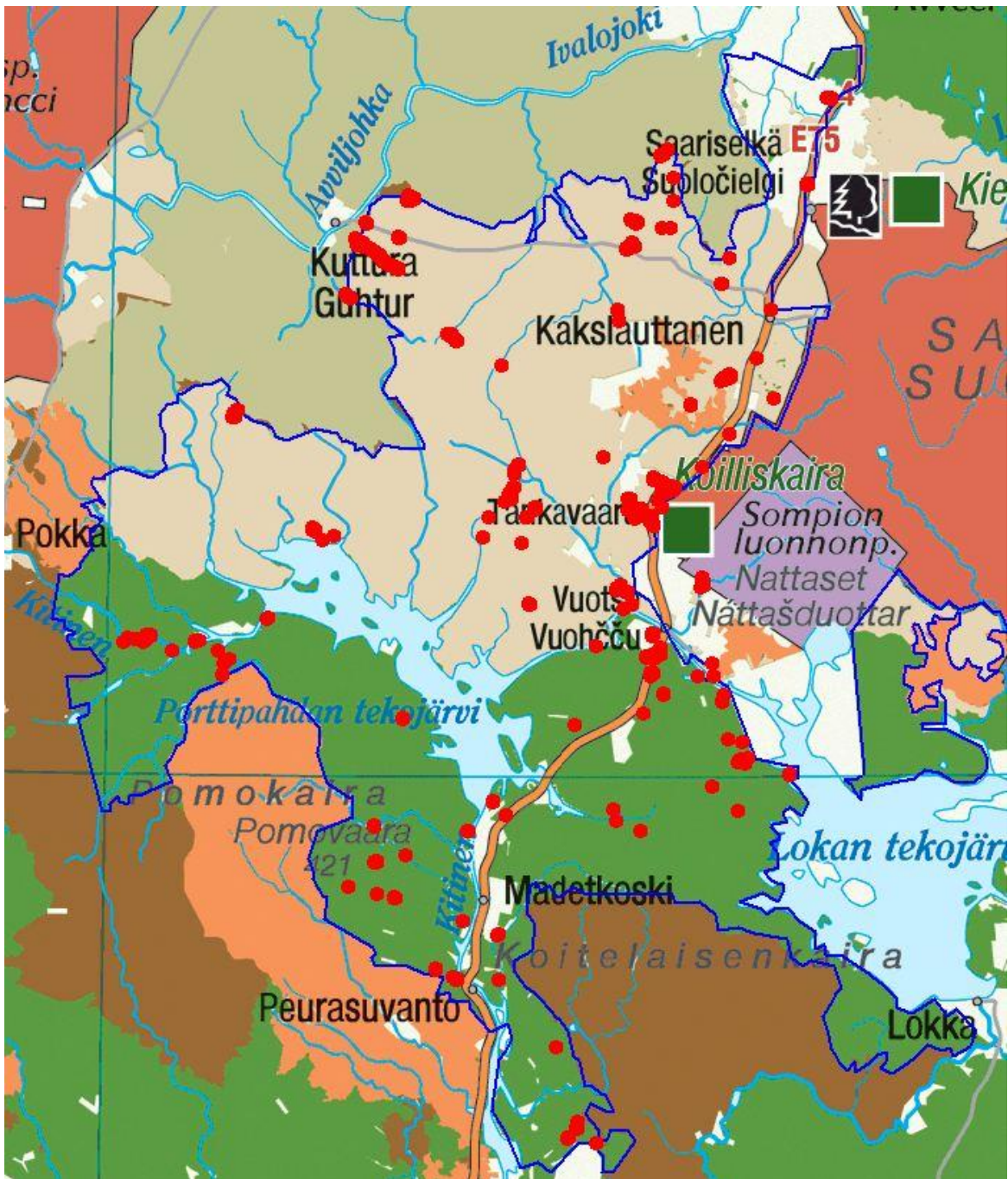
Jatkosodan aikana Saksan Norjan armeijalla oli rintamavastuu Pohjois-Suomen alueella. Saksan armeijalla oli suuri huoltotukikohta Vuotsossa (Rasthaus Vuotso), jossa on asunut kerralla jopa kolmisen tuhatta sotilasta. Jatkosodan lopulla Saksa alkoi valmistautua Suomen irrottautumiseen sodasta ja vetäytymisen turvaamiseksi Vuotsin pohjoispuolelle Tankavaaraan rakennettiin vahva puolustuslinja, Shutzwall Stellung. Aseman suunnittelu on alkanut jo vuoden 1943 lopulla ja linnoitustyöt alkoivat 1944 keväällä. Asema jäi lopulta keskeneräiseksi ja saksalaiset joukot vetäytyivät pohjoiseen jo ennen kuin suomalaiset joukot ehtivät Lapin sodan aikana varsinaisesti hyökätä asemaa vastaan.

## 4 Tulosten tarkastelu ja johtopäätökset

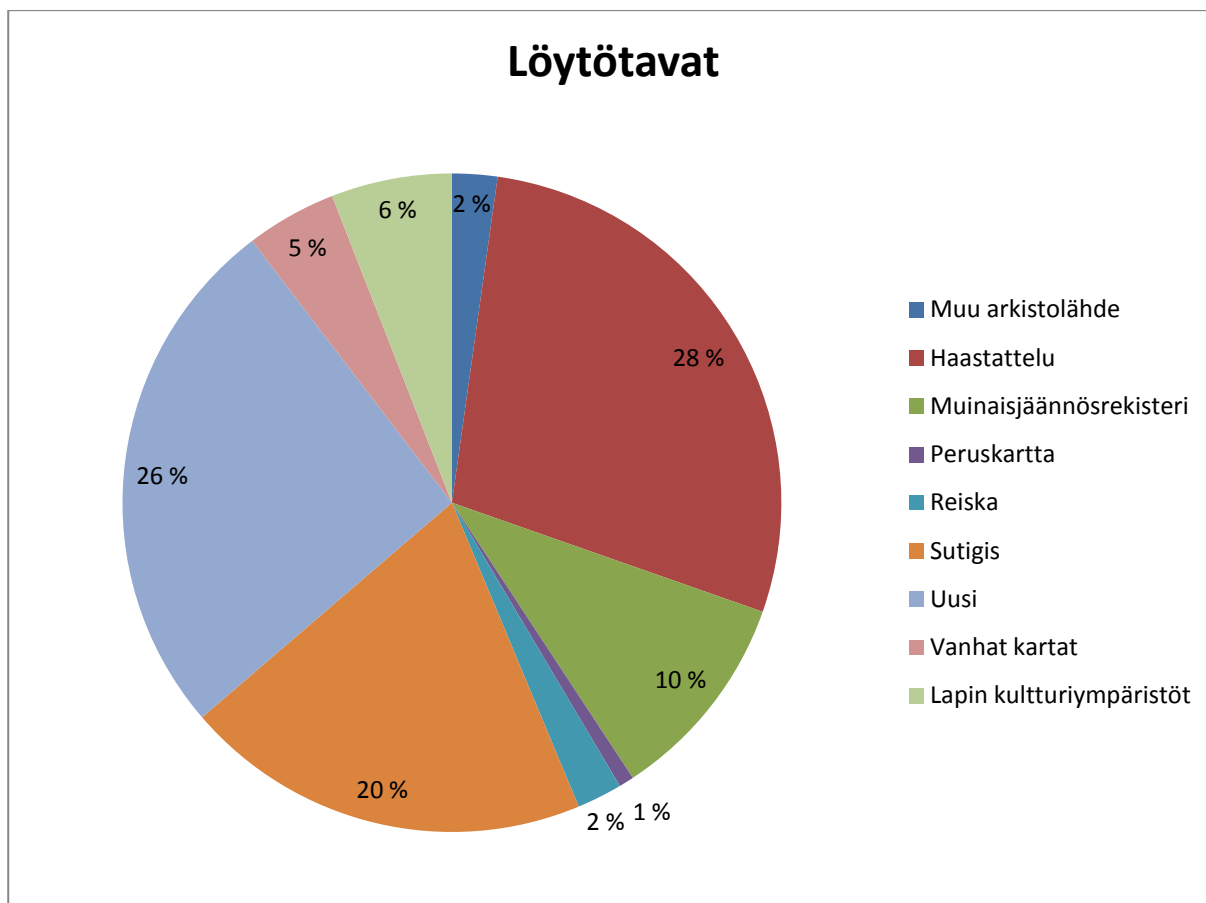
Inventointialueelta tunnettiin ennen vuoden 2012 kulttuuriperintöinventointia 19 muinaisjäännöstä ja kaksi irtolöytökohdetta. Alueella on myös kaksi valtakunnallisesti merkittävää rakennettua kulttuuriympäristöä, joista toinen ulottuu inventointialueelle vain osittain. Lisäksi alueen sisällä olevalla yksityismaalla ja viereisellä kansallispuiston alueella on kaksi muuta valtakunnallisesti merkittävää rakennettua kulttuuriympäristöä. Inventoinnissa dokumentoitiin yhteensä 133 kohdetta, joista 20 on esihistoriallista, historiallista tai ajoittamatonta muinaisjäännöstä tai irtolöytökohdetta, 23 toisen maailmansodan aikaista kohdetta ja 10 poronhoitoon liittyvää kohdetta, 34 savottahistoriallista kohdetta ja 46 muuta uuden ajan kulttuuriperintökohdetta. Yksi poronhoitokohteista, eli Vuomaselän erotuspaikka, on luokiteltu valtakunnallisesti merkittäväksi rakennetuksi kulttuuriympäristöksi (RKY). Inventoiduista muinaisjäännöksistä kaksi ja kohteista kaikkiaan kahdeksan sijoittui joko osittain tai kokonaan Luontopalvelujen alueelle.

Dokumentoiduista kohteista hieman yli neljäsosa löytyi haastattelujen perusteella, myös uusia kohteita oli noin neljäsosa. SutiGis vihjeiden perusteella löytyi viidesosa ja muinaisjäännösrekisterin avulla 10 % kohteista. Vanhojen karttojen ja Lapinkulttuuriympäristöt-hankkeen tietokannan avulla löytyi noin 5%. Muiden löytötapojen osuus oli prosentin tai parin

luokkaa. SutiGis vinkkejä oli huomattavasti enemmän, mutta osassa niistä ei enää ollut mitään havaittavia rakenteita jäljellä, eikä niitä merkitty kohteiksi.



Kartta 2. Inventointialue ja löydetyt kohteet. © Metsähallitus 2012.



Kaavio 1. Kohteiden löytötavat.

#### 4.1. Muinaisjäännökset

Inventoinnissa tarkastettiin kaikkiaan 26 muinaisjäännöskohdetta. Näistä uusia kohteita on seitsemän kappaletta, joista yksi on kivikautinen löytöpaikka, kaksi esihistoriallista löytöpaikkaa, kaksi historiallisen ajan asuinpaikkaa ja kaksi pyyntikuoppakohdetta. Aiemmin tunnetuista kohteista kaksi oli kivikautista asuinpaikkaa, yksitoista pyyntikuoppakohdetta, kaksi purnua, yksi seita ja kolme historiallisen ajan kohdetta. Tunnetuista kohteista osaa ei löydetty tai ne ovat tuhoutuneet. Armosuvanto A:n pyyntikuoppaa ei löydetty rekisteriin merkitystä kohdasta, mutta siitä 90 m kaakkoon löytyi pyyntikuoppa (Kivirunganoja) joka ei kuitenkaan vastaa ilmoitettuja mittoja. Armosuvanto B:n kivikautinen asuinpaikka on myös voinut osittain tuhoutua koska paikalle on rakennettu mökki. Hangaslehdon kaksi pyyntikuoppaa on merkitty muinaisjäännösrekisteriin väärään kohtaan ja ne ovat todennäköisesti tuhoutuneet tietöiden yhteydessä. Luolikkoselän pyyntikuoppa (758010223) on ilmeisesti myös väärässä kohdassa, ilmoitettujen koordinaattien kohdalta ei löydetty kuvausta vastaavaa pyyntikuoppaa ja inventointiraportin ilmoittamassa paikassa oleva kuoppa vaikuttaa luontaiselta. Kohdetta ei ole raportissa. Tankajoen Vuotsonpalon pyyntikuoppa vaikuttaa luontaiselta. Kohteeseen Kalaoja 1 löytyi kolmas pyyntikuoppa ja sen lähellä sijaitsevaan Kyläjoen pyyntikuoppakohteeseen löytyi muutama kuoppa lisää.

## 4.2. Sotahistorialliset kohteet

Inventointialueen sotahistorialliset kohteet liittyvät kaikki toiseen maailmansotaan. Kohteet ovat pääosin saksalaisten laajoja asemapaikkoja, jotka liittyvät Vuotson tukikohtaan tai Tankavaaran Schuzwall-puolustuslinjaan, tai niihin liittyviä pienempiä kohteita. Osa Schutzwall-linjasta eli Tankavaara sotakohteita (Reiska 90730) on luokiteltu valtakunnallisesti merkittäväksi rakennetuksi kulttuuriympäristöksi (RKY), jatkosodan tapahtuma- ja muistopaikat. Tankavaaran, Purnuvaaran ja Loijakkokurun alueelta löydettiin runsaasti jäännöksiä jotka ovat olleet osa Schutzwall-linjaa. Näissä kohteissa on runsaasti erilaisia alakohteita kuten poteroita, tuliasemia, juoksuhautoja, korsuja ja teltanpohjia. Kaksi sodanaikaisista kohteista on kuitenkin muista poikkeavia. Lohijoen varressa on käpykaartilaisen kämpän jäännös ja Porttipahdan tekojärven pohjoispuolella Tossarivaarassa evakuoinnista kieltäytyneen paikallisen asuinkorsun jäännös.

## 4.3. Poronhoitoon liittyvät kohteet

Alueella inventoitiin 11 poronhoitoon liittyvää kohdetta joista kolme oli poroerotusaidan ja viisi poroaidan jäännöksiä, jotka eivät ole enää käytössä. Neljä poroaitaa on osa laajempia kohteita eli palkisten välisiä aitoja. Yksi kohteista on erotusaitaan liittyvä turvekodan jäännös. Vuomaselän erotusaita on määritelty valtakunnallisesti merkittäväksi rakennetuksi kulttuuriympäristöksi, sen alueelta dokumentoitiin porokämppiä ja turvekodan pohjia. Itse erotusaita on yhä käytössä. Vinkkejä mahdollisista poroaitojen paikoista oli lisäksi useita muita. Kuitenkin niissä aita oli kokonaan purettu, eikä jäljellä ollut minkäänlaisia rakenteita joten niitä ei merkitty kohteiksi.

## 4.4. Savottahistorialliset kohteet

Inventoinnissa dokumentoitiin 31 savottahistoriallista kohdetta. Niistä suurin osa on sodanjälkeiseltä ajalta, pääasiassa 1950- ja 1960-luvuilta olevia kämppäalueita. Suurin osa kämpistä on kokonaan purettu tai kämpät ovat olleet sahanpurulla eristettyjä lautarakenteita jotka ovat usein pitkälle maatuneet. Siten säilyneitä kämpän jäänteitä oli jäljellä varsin vähän, lisärakennuksia sekä kamiinoita oli hieman enemmän. Osa kohteista on yksittäisiä kämppiä, joista osa on ollut siirrettäviä jalasmökkejä. Inventointialueelta löydettiin vain kaksi vanhempaa savottakohdetta joissa oli paikalla tehty hirsirakennus joka oli myös jätetty paikalleen. Näistä ainakin toinen on tehty 1920-luvulla ja myös toinen on rakenteen perusteella samanikäinen. Lisäksi dokumentoitiin kaksi parkkuupukkia, kaksi metsätöihin liittyvää muistomerkkiä ja betonirakenteinen sillan yhteydessä oleva uittopato.

## 4.5. Uuden ajan kulttuuriperintökohteet

Muita uuden ajan kulttuuriperintökohteita dokumentoitiin 44 kappaletta. Niistä kolmas osa on erilaisia rakennusten jäännöksiä, lisäksi dokumentoitiin kuusi asuinkenttää joista viisi sijaitsee Kitisen varrella Porttipahdan tekojärven länsipuolella. Ne ovat vanhoja tiloja jotka on hylätty altaan rakentamisen vuoksi. Kullan kaivamiseen liittyviä kohteita löytyi neljä, Kivekkään kultakuilu ja kaksi kultavaltauksen rajamerkkiä sekä rännilinja. Lisäksi löytyi geologisia tutkimuskuoppia kaikkiaan yhdeksän kappaletta. Näistä yhdestä saatiin tieto että paikalta on etsitty rautamalmia 1960-luvulla. Kolme liikennekohdetta, Kutturin ja Purnumukan välisen postipolku, joka on merkitty kahtena kohteena, siihen mahdollisesti liittyvä pilkkapolku sekä silta jäännös. Eränkävintiin liittyvät kaksi sahoa sekä yksi mahdollinen niliatta tai lauttanen, jotka kaikki liittyvät tilapäiseen lihojen säilytykseen.

## Lopuksi

Kaikkiaan alueelta löytyi kohteita pinta-alaan nähden varsin vähän, ja niistä suurin osa ajoittuu uudelle ajalle. Kohteista suurin osa liittyy metsätalouden historiaan, kuitenkin säilyneiden rakenteiden määrä on vähäinen. Sotahistoriallisia kohteita ei ole kovin paljon, mutta niissä on runsaasti alakohteita. Tankavaaran Shutzwall-puolustuslinjaa on inventoitu aiemminkin ja Urho Kekkosen kansallispuiston alueella säilyneet rakenteet on luokiteltu valtakunnallisesti merkittäväksi rakennetuksi kulttuuriympäristöksi. Osa nyt dokumentoiduista rakenteista sijoittuu niiden lähelle joten aluetta olisi myös mahdollisuus laajentaa. Vuotson kylän alueella ollut saksan armeijan tukikohta on myös herättänyt kiinnostusta paikallisissa asukkaissa ja alueelle haluttaisiin järjestää ainakin kohteista kertovia opasteita.

## Allekirjoitus

Ranualla 25.4.2013

Juha-Pekka Joona

## Lähteet

Enbuske, M. 2008: Vanhan Lapin valtamailla - Asutus ja maankäyttö Kemin Lapin ja Enontekiön alueella 1500-luvulta 1900-luvun alkuun. Helsinki.

Heikkuri, P., Seipäjärvi M. ja Stolt, E. Kutturin alue-ekologinen suunnitelma, Metsähallitus.

Itkonen, P., Korkalo, M., Paalamo, P., Rautiainen, P. ja Valle, P. Koitelaisen alue-ekologinen suunnitelma, Metsähallitus.

Johansson, P. ja Kujansuu R. 2005: Deglasiaatio. Julkaisussa: Pohjois-Suomen maaperä (toim. P. Johansson R. Kujansuu). Geologian tutkimuskeskus. Espoo 2005.

Kehusmaa, A. 1995: Sodankylän, Pelkosenniemen ja Savukosken esihistoria. Teoksessa Suur-Sodankylän historia 1. Gummerus Kirjapaino Oy, Jyväskylä. 293 s.

Korkalo, M., Pouta, T., Valle, P., Onnela M., Itkonen P., Paalamo P. Korpivuoma J. ja Kokkonen T. Pomokairan alue-ekologinen suunnitelma.

Kujansuu, R. 2005a: Kallioperä ja sen vaikutus korkokuvaan. Julkaisussa: Pohjois-Suomen maaperä (toim. P. Johansson R. Kujansuu). Geologian tutkimuskeskus. Espoo 2005.

Kujansuu, R. 2005b: Maalajien levinneisyys ja paksuussuhteet. Julkaisussa: Pohjois-Suomen maaperä. Geologian tutkimuskeskus (toim. P. Johansson R. Kujansuu). Espoo 2005.

Kujansuu, R. 2005c: Kalliopaljastumat ja ohuen maapeitteen alueet. Julkaisussa: Pohjois-Suomen maaperä (toim. P. Johansson R. Kujansuu). Geologian tutkimuskeskus. Espoo 2005.

Kujansuu, R. ja Kejonen, A. 2005, Rapautuminen ja sen synnyttämät pinnanmuodot. Julkaisussa: Pohjois-Suomen maaperä (toim. P. Johansson R. Kujansuu). Geologian tutkimuskeskus. Espoo 2005.

Manner, R. ja Tervo, T. 1988: Lapin geologiaa – hiekkarannoista tuntureiksi, tulivuorista tasangoiksi, mannerjäätiköstä maaperäksi. Rovaniemi, 188 s.

Puro, A. ja Maunuvaara, V. 1997: Paatsjoen vesistöalueen käyttömuodot ja niiden kehittäminen. Lapin ympäristökeskus, 130 s.

Postila, T. 1997: Schutzwall – sodanaikainen puolustusasema Urho Kekkosen kansallispuistossa. – Metsähallituksen luonnonsuojelujulkaisuja, Sarja A No 71.

### **Painamattomat lähteet:**

Karjalainen T. 1999: Sodankylä: Lokka, Koitelainen, Kevitsa – osayleiskaavainventointi. Museovirasto, arkeologian osasto, topografinen arkisto.

Miettinen T. ja Miettinen P. 1967: Sodankylän Porttipahdan allasalueen inventointikertomus. Museovirasto, arkeologian osasto, topografinen arkisto.

Polojärvi, P. ja Rautiainen, P. 2009: Pyyntikuoppa- ja purnukohteita sekä yksi rajamerkki Lapista 2009, Inari ja Sodankylä. Metsähallitus Lapin luontopalvelut.

Polojärvi, P., Kangasniemi, J. ja Rautiainen, P. 2012: Satunnaisia kulttuuriperintökohdehavaintoja Lapista kesiltä 2010 ja 2011. Metsähallitus Lapin luontopalvelut.

Huttunen, P. 1990: Sodankylä Vuotso Tankavaara, Toisen maailmansodan aikaisen linnoitusvyöhykkeen kohdeinventointi syys-joulukuu 1990. Museovirasto rakennushistorian osasto.

#### **Internet-lähteet:**

Museovirasto - Rekisteriportaali.

<http://kulttuuriymparisto.nba.fi/netsovellus/rekisteriportaali/portti/default.aspx>

Valtakunnallisesti merkittävät rakennetut kulttuuriympäristöt RKY.

[http://www.rky.fi/read/asp/r\\_default.aspx](http://www.rky.fi/read/asp/r_default.aspx)

Paikkatietoikkuna.

<http://www.paikkatietoikkuna.fi/web/fi/kartta>

#### **Haastatellut henkilöt/tiedonannot:**

Heli Heinäaho, Osmo Hirvasvuopio, Raija Hugg, Reijo Kuusela, Rauno Tolonen, Seppo Maunu.

# Inari Kuttura ja Sodankylä pohjoisosa kulttuuriperintöinventointi 2012

## Osa 2 Kohdekuvaukset





## 5 Kohdeluettelo

Nimi	Tyyppi	Reiska	x	y	Kunta
<b>Muinaisjäännösrekisterikohteet</b>					
Armosuvanto B	kivikautinen asuinpaikka	155743	7533146	3488930	Sodankylä
Hangaslehto	pyyntikuoppa	156313	7538950	3490670	Sodankylä
Harrijoki	kivikautinen löytöpaikka	155537	7591828	3502336	Inari
Hentintukotamaa	pyyntikuoppa	140584	3469044	7575505	Sodankylä
Hirvas-Niilan Aitavaara	kivikautinen löytöpaikka	155449	7595291	3505966	Inari
Kalaoja 1	pyyntikuoppa	153467	7591467	3480176	Inari
Kivijoki SE	pyyntikuoppa	151594	7585224	3478766	Inari
Kivioja S	pyyntikuoppa	73903	7585520	3478390	Inari
Kivirunganoja	pyyntikuoppa	152566	7532931	3488269	Sodankylä
Kotioja	pyyntikuoppa	155761	7540568	3488724	Sodankylä
Kotavaara	liesikiveys	152248	7548208	3510480	Sodankylä
Kuru-Jussin Jäkälävaara	pyyntikuoppa	152267	7546422	3511532	Sodankylä
Kussuolinkivaara	seita	102164	7550396	3521946	Sodankylä
Kyläjoki	pyyntikuoppia	69784	7593445	3483865	Inari
Ovipuljunmaa	esihistoriallinen löytöpaikka	155569	7553436	3507921	Sodankylä
Ruosselkä	purnu	152395	7540446	3503171	Sodankylä
Sarvikotamaa	kivikautinen asuinpaikka	155570	7553413	3509249	Sodankylä
Siikaharju 1	Aitta ja kotasija	155387	7571180	3492962	Sodankylä
Tankajoki Vuotsonpalo	pyyntikuoppa	154734	7559519	3502445	Sodankylä
Tikkalampi	pyyntikuoppa	154667	7560901	3501299	Sodankylä
<b>Porokohteet</b>		<b>Reiska</b>	<b>x</b>	<b>y</b>	<b>Kunta</b>
Aitatieva	poroaita	155447	7597071	3504793	Inari
Hetuttavuotso	Poroaita	152222	7531842	3546423	Sodankylä
Hietaniemi 2	Poroaita	156428	7556988	3461833	Sodankylä
Hietaniemi 4	Poroaita	156436	7556553	3460976	Sodankylä
Kaadinvaara	Poroaita	152800	7558306	3471875	Sodankylä
Multavaara	Poroaita	152802	7555578	3467676	Sodankylä
Pitsakkapuljunlakso	selkäaita	152228	7530705	3538525	Sodankylä
Siliäselkä	turvekota	155448	7597666	3505378	Inari
Taiväselkä 2	poroaita	154893	7555070	3503759	Sodankylä
Vuomaselkä	poroerotuspaikka	153540	7578519	3510383	Sodankylä
<b>Savottakohteet</b>		<b>Reiska</b>	<b>x</b>	<b>y</b>	<b>Kunta</b>
Hankapuljut	Savottakämpä	152559	7531798	3491252	Sodankylä
Härkäseljänoja 2	kämppäalue	151852	7589259	3502025	Inari
Härkäselkä 1	kämppäalue	155472	7589562	3502380	Inari
Iso Suoselkä	kämppäalue	155327	7559495	3493815	Sodankylä

Iso Vaiskonlampi	savottakämppäalue	152462	7514707	3497052	Sodankylä
Iso Vaiskonselkä 1	savottakämppäalue	152447	7515528	3497812	Sodankylä
Iso Vaiskonselkä 2	muistomerkki	152459	7516067	3497846	Sodankylä
Iso-Suonselkä	kämppäalue	155327	7559495	3493815	Sodankylä
Karhakkamaa	kämppäalue	156327	7542978	3490781	Sodankylä
Korteojanmaa	savottakämppäalue	152848	7555958	3499396	Sodankylä
Kuivanojanvaara	lautarakennus	155547	7588583	3510628	Inari
Köysivaaran Kuusikkonselkä	kämppäalue	151637	7590242	3482868	Inari
Laitinrova 1	kämppäjäännös	152816	7553565	3468010	Sodankylä
Liljarova 1	metsätyökämppäalue	151680	7584159	3501215	Inari
Lojakkokuru 2	kämpän jäännös	154049	3505429	7569331	Sodankylä
Lupposelkä	savottakämppäalue	153503	7576234	3507310	Sodankylä
Madonsyömämaa	kämppäaluejäännös	153428	7549347	3497643	Sodankylä
Mäkäräharjut 1	parkkuupukki	155355	7566804	3490404	Sodankylä
Mäkäräselkä 1	Mäkärän kämpän paikka	155342	7566776	3493615	Sodankylä
Mäkäräselkä 3	parkkuupukki	155368	7568393	3492302	Sodankylä
Mäntypää 2	Metsätyökämppäalue	152749	7534828	3482527	Sodankylä
Nutukka-aapa	rakennuksen pohja	152770	7537880	3481046	Sodankylä
Palvirova	savottakämpä ja talli	152790	7549903	348318	Sodankylä
Pönkkälä	savottakämppäalue	152440	7514338	3499453	Sodankylä
Taimenoja	kämppäalue	155567	7601897	3519147	Inari
Tankajoki	Uiton vastuun tolpat	154729	7560502	3502084	Sodankylä
Tojottamarova	savottakämppäalue	152472	7522359	3496036	Sodankylä
Tuore Juurakkomaa	rakennuksen pohja	155450	7593308	3505924	Inari
Tuulisvaara 1	savottakämppäalue	152418	7551320	3510008	Sodankylä
Tuulisvaara 2	kämppä	152435	7551953	3510143	Sodankylä
Vaalolehto	savottakämppäalue	152605	7528906	3486029	Sodankylä
Varpupää 1	Metsäoja-aura	152755	7535154	3481078	Sodankylä
Vuijeminkämpämaa 2	lautarakennus	155427	7581637	348768	Sodankylä
Ylä-Liesijoki	savottakämppäalue	152550	7527979	3491272	Sodankylä
<b>Sota-ajan kohteet</b>		<b>Reiska</b>	<b>x</b>	<b>y</b>	<b>Kunta</b>
Kaunispää	pesäkkeitä	155551	7594751	3517181	Inari
Kotikuusikko	kenttäkeittiö	153968	7573730	3510611	Sodankylä
Kotsamolampi	Saksan armeijan asemapaikka	154914	7555122	3504200	Sodankylä
Lauttaoja 1	Saksan armeijan asemapaikka	154157	3504776	7569806	Sodankylä
Lauttaoja 2	Saksan armeijan asemapaikka	154184	3504241	7570020	Sodankylä
Lismanpalo	Saksan armeijan asemapaikka	155200	7553623	3504098	Sodankylä
Lohijoki	Käpykaartilaisen kämppä	152414	7542252	3500899	Sodankylä
Lojakkokuru 1	Saksan armeijan asemapaikka	153969	3505187	7569118	Sodankylä
Lojakkokuru 3	Saksan armeijan asemapaikka	154052	3505805	7569257	Sodankylä
Mäntypää	sota-ajan tukikohta	54599	7541761	3491824	Sodankylä

Purnuvaara 1	Saksan armeijan asemapaikka	154221	3502235	7567563	Sodankylä
Purnuvaara 2	pesäkkeitä	154388	3503188	7567534	Sodankylä
Purnumänniköt	kuoppia	156708	7561317	3508301	Sodankylä
Savimaa	sota-ajan tukikohta	156553	7528048	3487709	Sodankylä
Taivonselkä 1	Saksan armeijan asemapaikka	154748	7556993	3504173	Sodankylä
Taivonselkä 3	Saksan armeijan asemapaikka	155036	7555353	3504675	Sodankylä
Taivonselkä 4	betonirakenne	155162	7555358	3504463	Sodankylä
Taivonselkä 5	potero	155164	7555599	3504740	Sodankylä
Taivonselkä 6	betonirakenne	155166	7555916	3504848	Sodankylä
Tankavaara 2	Saksan armeijan asemapaikka	154398	7566652	3503929	Sodankylä
Tankavaara 3	panssarieste	154433	7566829	3504107	Sodankylä
Tankavaara 4	pesäke jäännös	154607	7566428	3504065	Sodankylä
Tossarivaara 2	Korsu	152844	7564820	3476494	Sodankylä
<b>Uuden ajan kohteet</b>		<b>Reiska</b>	<b>x</b>	<b>y</b>	<b>Kunta</b>
Aita-Vuomaselkä	käymälä jäännös	153967	7578166	3509888	Sodankylä
Aittatievat	niliaitta	152328	7542202	3511333	Sodankylä
Hietaniemi 1	asuinkenttä	156407	7556865	3462056	Sodankylä
Hietaniemi 3	asuinkenttä	156429	7556417	3461548	Sodankylä
Hirvi-Juurakkomaa	lautarakennuksen jäännös	155467	7591077	3505615	Inari
Hyypänkumpu	geologinen tutkimuskuoppa	155373	7569353	3492541	Sodankylä
Härkäseljanoja 1	rakennuksen jäännös	151848	7589338	3501904	Inari
Härkäselkä 2	rännilinja jäännös	155506	7589750	3502381	Inari
Härkäselkä 3	rakennuksen pohja	155507	7591719	3502416	Inari
Härkäselkä 4	kultakuilu	155527	7591534	3502785	Inari
Härkäselkä 5	rakennelma jäännös	155539	7591101	3504958	Inari
Iso Suksivaara	niliaitta jäännös	152394	7544217	3509181	Sodankylä
Iso-Tankavaara	valtauksen rajapyykki	154207	7567682	3505004	Sodankylä
Kapukkarova	rakennuksen pohja	152808	7554931	3468652	Sodankylä
Kaunisvaara	asuinkenttä	156469	7556398	3465942	Sodankylä
Kotavaara	Kuttura-Purnumukka postipolku	152248	7548208	3510480	Sodankylä
Kyläjoki 2	siltajäännös	151837	7593857	3483744	Inari
Kyläselkä	kämpä	152887	7564670	3493126	Sodankylä
Kyömylä	tila	156467	7555623	3463849	Sodankylä
Köysivaara	Kuttura-Purnumukka postipolku	155568	7588993	3480915	Inari
Laitinrova 2	kalastajan kämpä	152817	7554532	3468214	Sodankylä
Lauttaoja 3	valtauksen rajapaalu	154188	7568215	3504605	Sodankylä
Lismanjoki	kämpä jäännös	152415	7550321	350332	Sodankylä
Lommila	asuinkenttä	156449	7556710	3460128	Sodankylä
Luolikkoselkä 2	niliaitta jäännös	152408	7541301	3501131	Sodankylä
Maanselkä	jalasmökki	153487	7579534	3491439	Sodankylä
Metsolanmaa	Metto-Hansin kenttä	133323	7545241	3515594	Sodankylä

Motpotteli 1	kellari jäännös	152777	7540937	3480832	Sodankylä
Motpotteli 2	asentopaikka	152787	7540853	3480826	Sodankylä
Mäkäräharjut 2	geologinen tutkimuskuoppa	155369	7568084	3491730	Sodankylä
Mäkäräharjut 3	geologinen tutkimuskuoppa	155370	7568676	3492078	Sodankylä
Mäkäräharjut 4	geologinen tutkimuskuoppa	155371	7568894	3492271	Sodankylä
Mäkäräharjut 5	geologinen tutkimuskuoppa	155372	7568993	3492317	Sodankylä
Mäkäräselkä 2	geologinen tutkimusalue	155344	3494322	7567546	Sodankylä
Pikku Vuomaselkä	Kuorma-auto jäännös	157288	3512825	7580470	Sodankylä
Pälvi	asuinkenttä	156452	7556370	345978	Sodankylä
Ramsanpalo	kämpän pohja	155548	7586330	3509933	Inari
Sammakkopalo	Heinähaasia	153496	7571832	3500024	Sodankylä
Siikaharju 2	geologinen tutkimuskuoppa	155409	7571138	3492787	Sodankylä
Siikaharju 3	geologinen tutkimuskuoppa	155410	7570811	3492624	Sodankylä
Siikaharju 4	geologinen tutkimuskuoppa	155412	7570370	3492537	Sodankylä
Tossarivaara 1	korsukämpä	152830	7565242	3477409	Sodankylä
Varpupää 2	sauna	152760	7535751	3478584	Sodankylä
Varraajoki	myllyn paikka	152250	7547944	3511651	Sodankylä
Vuijeminkämpäämaa 1	Kuttura-Purnumukka postipolku	155413	7581896	3487413	Sodankylä
Vuijeminkämpäämaa 3	Pilkkapolku	155414	7582169	3487157	Sodankylä
Väljänkä	Nikodemus Lassin talon paikka	154649	7559133	3501755	Sodankylä

**Armosuvanto B kivikautinen asuinpaikka**

MH-tunnus: 155743

<b>Kohdetyyppi:</b>	1 Asuinpaikat	<b>Haltija:</b>	191 Metsätalous Itä-Lappi
<b>Ajoitus:</b>	7111 Kivikausi	<b>Ylläpitäjä:</b>	198 Metsätalous Ylä-Lappi
<b>Rakentamisvuosi:</b>		<b>Kunta:</b>	758 SODANKYLÄ
<b>Lukumäärä:</b>	1		

<b>Koordinaattiselitys:</b>		<b>Geometria tuotettu:</b>	4 Gps-mittaus, korjaamaton
<b>Koordinaatit:</b>	X 7533146, Y 3488930, Z 222	<b>Löydöt:</b>	KM 31841:1-2 Kvartsia

***Taustatiedot***

Muinaisjäännösrekisteri, inventointi 1999 T. Karjalainen.

***Ympäristön kuvaus***

Kohde sijaitsee Kitisen itäpuolella kulkevan hiekkatien länsireunalla, noin 3,5 kilometriä Kurittukosken voimalaitoksesta pohjoiseen. Karttaan merkitty muinaisjäännösalue on mänty ja koivutaimikkoa, joka on laikutettu. rannan puolelle rakennettu laatumaan mökki.

***Kohteen kuvaus***

Vuoden 1999 inventoinnin yhteydessä paikalta on löydetty kvartseja Kitisen ja hiekkatien välissä kulkevan hiekkaharjun pohjoispäästä, harjulla kulkevan poropolun kulku-urasta. Koordinaattien osoittamasta paikasta ei havaittu merkkejä kivikautisesta asuinpaikasta. Kvartsien ilmoitettu ja karttaluonnokseen merkitty löytöpaikka näyttää sijaitsevan muinaisjäännösalueen itä- ja kaakkoispuolella. Paikalle on rakennettu Laatumaan vuokramökki, jonka piha-alueelle on ajettu sepeliä. Siten on mahdollista että kohde on ainakin osittain tuhoutunut.

***Kohteen rajaus***

Kohde on rajattu muinaisjäännösrekisterin mukaisesti, mutta rajaus on epäselvä.

***Tulkinta***

Kivikautinen asuinpaikka.

***Lisätietoja***

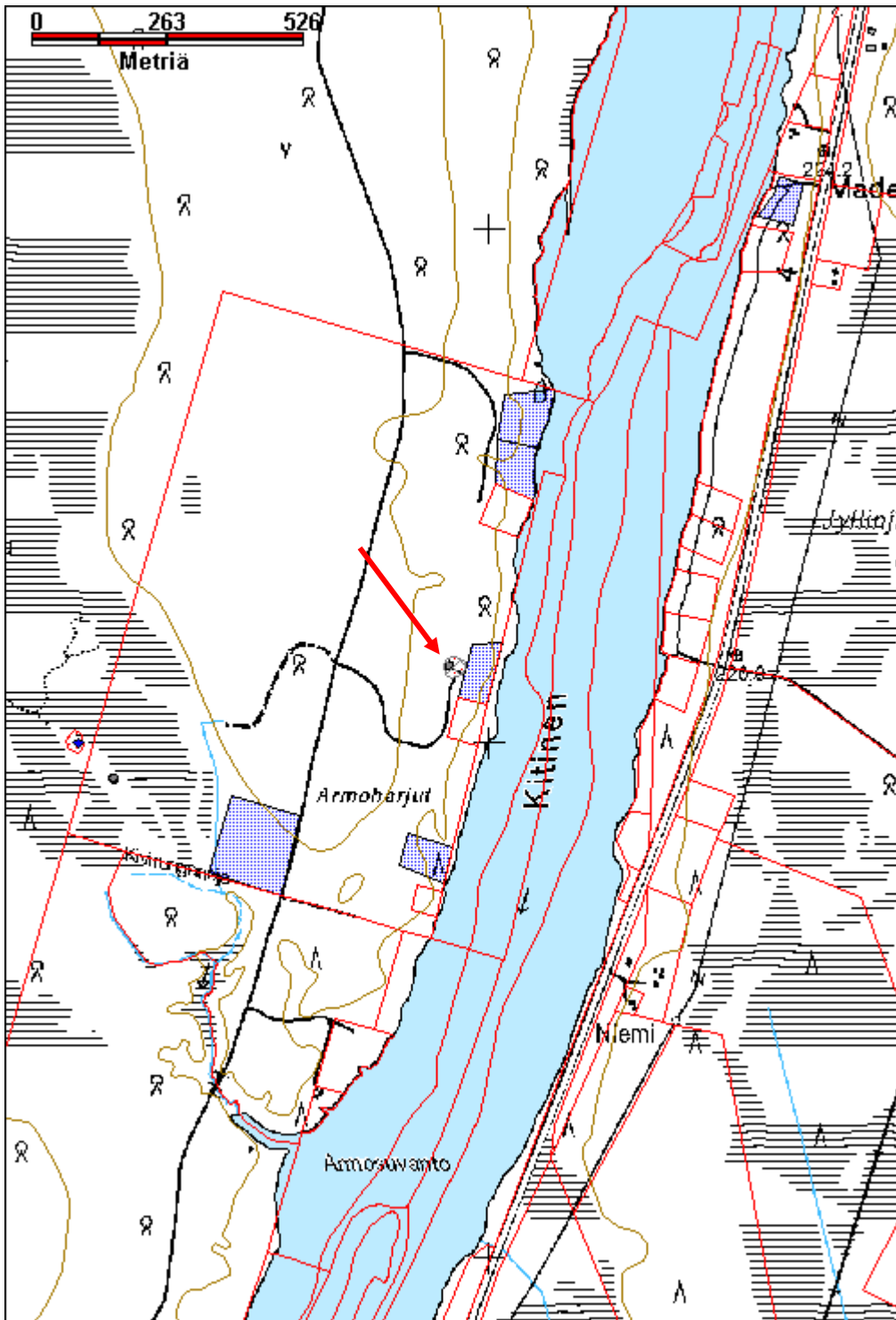
Taisto Karjalainen 1999, Sodankylä: Lokka, Koitelainen, Kevitsa - Osayleiskaavainventointi.

***Toimenpiteet******Tarkastukset***

Tila: 3 Toteutettu Laji: 6 Suojeluarvojen tarkastus Tarkastusvuosi: 2012  
Tarkastuspvm: 26.6.2012 Tarkastaja: J.-P. Jona  
Kuvaus: KMO kulttuuriperintöinventointi

<b>Viranomais- rekisterinro:</b>	758010214	<b>Kunto:</b>	3 Huono
<b>Arvotus:</b>	3 Esitys mj-luokka II	<b>Olotila:</b>	2 Ei käytössä
<b>Selitys:</b>		<b>Kohteen suojelu:</b>	2 Muinaisjäännösrekisteri II
		<b>Selitys:</b>	
<b>Ympäristön suojelu:</b>	0 Ei määritelty		
<b>Selitys:</b>			

<b>Kohdetyyppi:</b>	1 Asuinpaikat	<b>Copyright:</b>	© Metsähallitus 2008 © Maanmittauslaitos 1/MML/08
<b>Koordinaatit:</b>	X 7533146, Y 3488930, Z 222	<b>Mittakaava:</b>	1:10000



## Hangaslehto pyyntikuoppa

MH-tunnus: 156313

<b>Kohdetyyppi:</b>	9 Valmistuspaikat/työpaikat	<b>Haltija:</b>	191 Metsätalous Itä-Lappi
<b>Ajoitus:</b>	7199 Ajoitus epäselvä	<b>Ylläpitäjä:</b>	191 Metsätalous Itä-Lappi
<b>Rakentamisvuosi:</b>		<b>Kunta:</b>	758 SODANKYLÄ
<b>Lukumäärä:</b>	2		

<b>Koordinaattiselitys:</b>		<b>Geometria tuotettu:</b>	4 Gps-mittaus, korjaamaton
<b>Koordinaatit:</b>	X 7538950, Y 3490670, Z 235	<b>Löydöt:</b>	

### *Taustatiedot*

Muinaisjäännösrekisteri, T. Karjalainen 1999. Kohde on myös merkitty peruskarttaan.

### *Ympäristön kuvaus*

Pyyntikuopat sijaitsevat Madetkoski-Vuotso väliseltä tieltä Hangaslehtoon poikkeavan hiekkatien molemmin puolin moreeniharjun suohon laskevalla itärinteellä. Harjanteen reunassa kasvaa sekametsää ja harjanteen päällä on taimikkoa.

### *Kohteen kuvaus*

Vuoden 1999 raportin karttaluonnoksen mukaan pyyntikuopat sijaitsevat välittömästi metsäautotien molemmin puolin, eteläpuoleinen kuoppa on muutaman metrin päässä tiestä ja pohjoispuoleinen kuoppa osittain tuhoutuneena tien ojan reunassa. Muinaisjäännösrekisteriin piste on kuitenkin merkitty noin 80 m tien eteläpuolelle ja aivan suon reunaan harjanteen alaosaan. Rekisteriin merkitystä kohdasta ei havaittu pyyntikuoppaa. Harjanteen maaperä on kivikkoinen ja siinä on runsaasti luontaisia kuopanteita mm. tuulenskaatoja. Peruskarttaan merkitty muinaisjäännösmerkki on enemmänkin oikeassa paikassa.

Tarkastuksessa paikalta ei havaittu merkkejä pyyntikuopista. Harjanteen reunalla, kohdassa jossa maasto laskee suoalueelle, on tien molemmin puolin levennykset juuri sillä kohdalla johon pyyntikuopat on merkitty karttaluonnokseen. Tien pohjoispuolella levennys on suurempi ja näyttää että kuoppa on tuhoutunut sen alle. Mahdollisesti myös tien eteläpuolella ollutta levennysaluetta on laajennettu ja kuoppa on mahdollisesti tuhoutunut.

### *Kohteen rajausta*

Muinaisjäännösmerkintä on väärässä kohdassa

### *Tulkinta*

Todennäköisesti tuhoutunut kohde.

### *Lisätietoja*

Taisto Karjalainen 1999, Sodankylä: Lokka, Koitelainen, Kevitsa - Osayleiskaavainventointi.

### *Toimenpiteet*



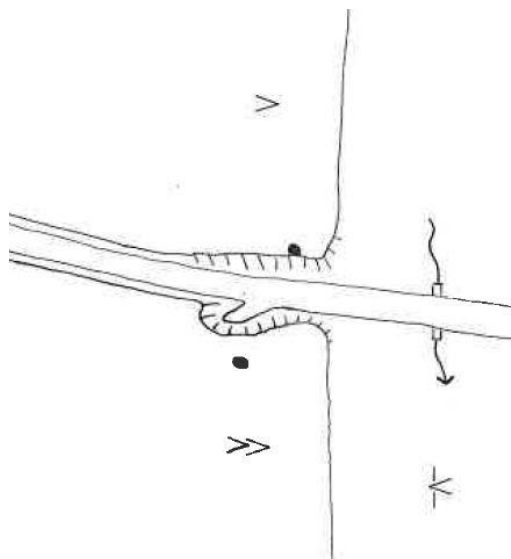
**Tarkastukset**

Tila: 3 Toteutettu Laji: 6 Suojeluarvojen tarkastus Tarkastusvuosi: 2012  
 Tarkastuspvm: 26.6.2012 Tarkastaja: J.-P. Joonas  
 Kuvaus: KMO kulttuuriperintöinventointi


<b>Viranomais-</b> <b>rekisterinro:</b>	758010215	<b>Kunto:</b>	0 Ei määritelty
<b>Arvotus:</b>	4 Esitys mj-luokka III	<b>Olotila:</b>	2 Ei käytössä
<b>Selitys:</b>		<b>Kohteen</b> <b>suojelu:</b>	2 Muinaisjäännösrekisteri II
		<b>Selitys:</b>	

<b>Ympäristön</b> <b>suojelu:</b>	0 Ei määritelty
--------------------------------------	-----------------

<b>Selitys:</b>	
-----------------	--

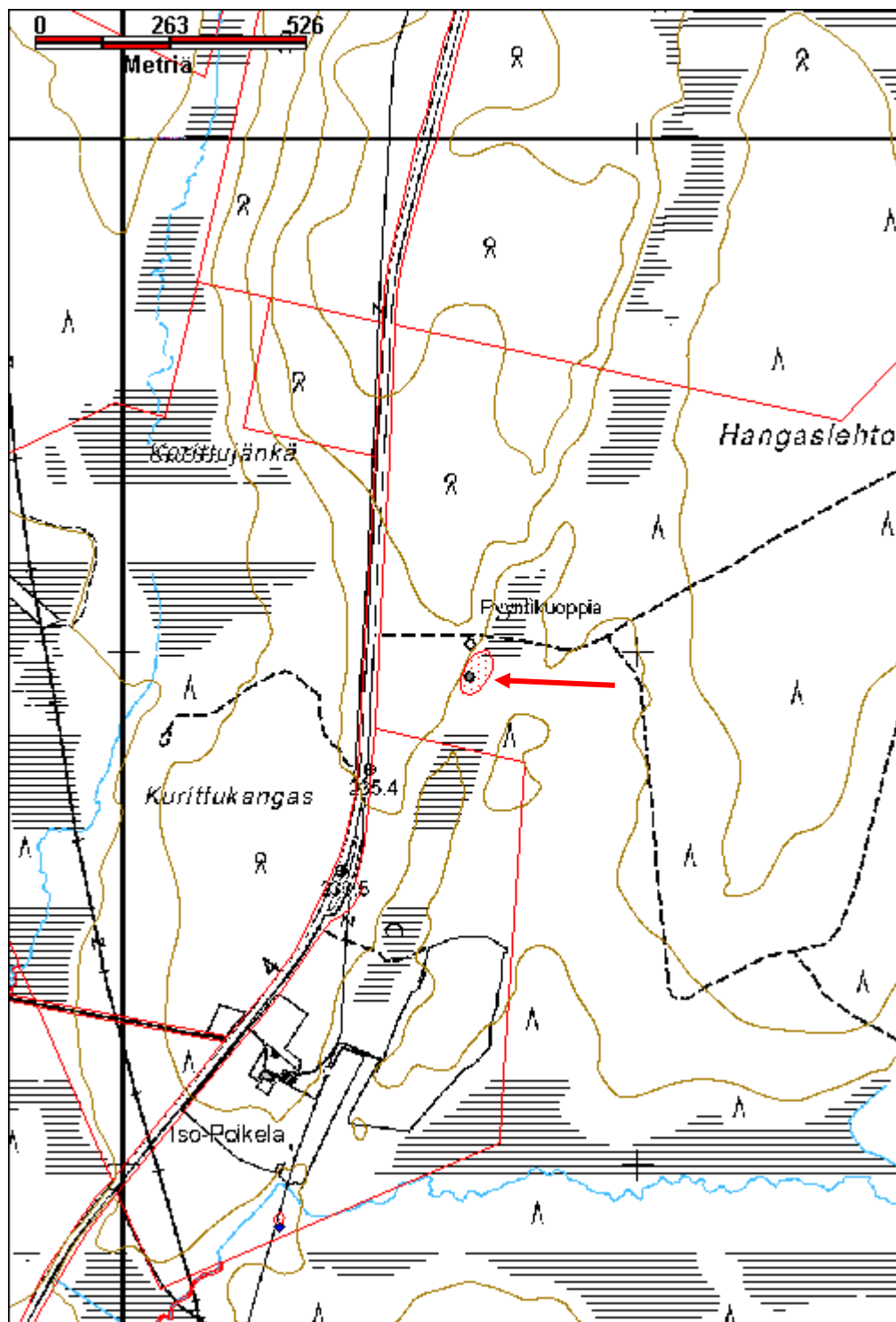


T. Karjalaisen piirros pyyntikuoppien sijainnista.



Ilmakuva samasta paikasta.

<b>Kohdetyyppi:</b>	9 Valmistuspaikat/työpaikat	Copyright:	© <i>Metsähallitus</i> 2008 © <i>Maanmittauslaitos 1/MML/08</i>
<b>Koordinaatit:</b>	X 7538950, Y 3490670	Mittakaava:	1:10000



## Harrijoki esihistoriallinen löytöpaikka

MH-tunnus: 155537

<b>Kohdetyyppi:</b>	2 Asuinpaikat?	<b>Haltija:</b>	198 Metsätalous Ylä-Lappi
<b>Ajoitus:</b>	7199 Ajoitus epäselvä	<b>Ylläpitäjä:</b>	198 Metsätalous Ylä-Lappi
<b>Rakentamisvuosi:</b>		<b>Kunta:</b>	148 Inari
<b>Lukumäärä:</b>	1		

<b>Koordinaattiselitys:</b>	Keskikoordinaatit	<b>Geometria tuotettu:</b>	4 Gps-mittaus, korjaamaton
<b>Koordinaatit:</b>	X 7591828, Y 3502336, Z 265	<b>Löydöt:</b>	KM 39393

### *Taustatiedot*

Kohde löytyi vuoden 2012 inventoinnissa.

### *Ympäristön kuvaus*

Kohde sijaitsee Härkäselän pohjoisosassa lähellä Harrijoen etelärantaa. Löytöpaikka on hiekkainen niemi jota ympäröi matalampi ja soinen maasto. Se sijaitsee noin 60 m joen rannasta ja noin 70 m metsäautotieltä, jolta johtaa polku löytöpaikalle.

### *Kohteen kuvaus*

Paikalle johtavalta polulta löytyi useita kvartsi-iskoksia. Kvartseja löytyi polulta useista kohdista, suurin osa kuitenkin paljaalta alueelta, kooltaan n. 4 m x 5 m. Osa kvartseista tuli mahdollisen nuotiopaikan läheltä. Hiekkaan kaivetun epämääräisen kuopan (joka voi olla osin eläinten kaivama) reunassa on hieman punertavaa hiekkaa ja sen alla hiilensekaista maata. Siitä metrin päässä havaittiin muutamia pieniä palaneita kiven kappaleita, mutta paikalla on ollut runsaasti myöhäisempää toimintaa joten on mahdotonta sanoa ovatko kivet vanhoja. Paikalla on kolme modernia nuotiopaikkaa joissa on kivikehät.

### *Kohteen rajaus*

Kohde rajautuu havaittujen löytöjen ja mahdollisen liesipaikan lähiympäristöön.

### *Tulkinta*

Esihistoriallinen löytöpaikka.

### *Lisätietoja*

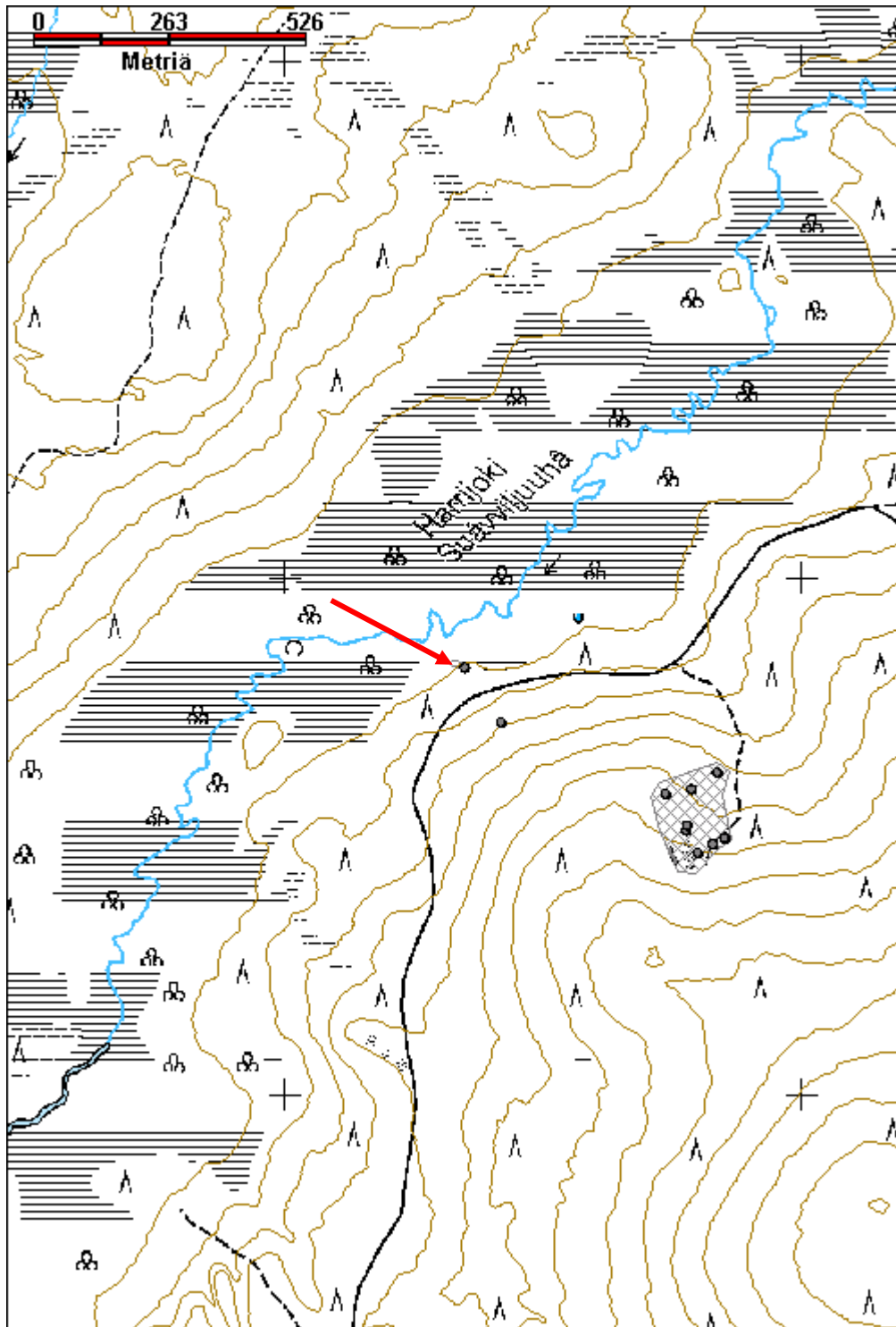
### *Toimenpiteet*

### *Tarkastukset*

Tila: 3 Toteutettu Laji: 6 Suojeluarvojen tarkastus Tarkastusvuosi: 2012  
Tarkastuspvm: 16.7.2012 Tarkastaja: J.-P. Jona  
Kuvaus: KMO kulttuuriperintöinventointi

<b>Viranomais- rekisterinro:</b>		<b>Kunto:</b>	3 Huono
<b>Arvotus:</b>	3 Esitys mj-luokka II	<b>Olotila:</b>	2 Ei käytössä
<b>Selitys:</b>		<b>Kohteen suojelu:</b>	0 Ei määritelty
<b>Ympäristön suojelu:</b>	0 Ei määritelty		
<b>Selitys:</b>			

<b>Kohdetyyppi:</b>	2 Asuinpaikat?	<b>Copyright:</b>	© Metsähallitus 2008 © Maanmittauslaitos 1/MML/08
<b>Koordinaatit:</b>	X 7591828, Y 3502336, Z 265	<b>Mittakaava:</b>	1:10000



## Hentinelintukotamaa pyyntikuoppia

MH-tunnus: 140584

<b>Kohdetyyppi:</b>	9 Valmistuspaikat/työpaikat	<b>Haltija:</b>	191 Metsätalous Itä-Lappi
<b>Ajoitus:</b>	7199 Ajoitus epäselvä	<b>Ylläpitäjä:</b>	191 Metsätalous Itä-Lappi
<b>Rakentamisvuosi:</b>		<b>Kunta:</b>	758 SODANKYLÄ
<b>Lukumäärä:</b>	33		

<b>Koordinaattiselitys:</b>	Keskikoordinaatit	<b>Geometria tuotettu:</b>	4 Gps-mittaus, korjaamaton
<b>Koordinaatit:</b>	X 7575505, Y 3469044, Z 280	<b>Löydöt:</b>	

### Taustatiedot

Kohteen on löytänyt Taisto Karjalainen vuonna 1999 ja tarkastanut Mika Sarkkinen 2005. Alueelta tunnettiin kaikkiaan 13 pyyntikuoppaa. Vuoden 1999 raportin karttaan kuopat on merkitty väärään paikkaan, noin 200 m metsäautotien eteläpuolelle. Metsähallituksen Lapin luontopalveluiden puistomestari Petteri Polojärvi kartoitti kohteesta kaikkiaan 33 pyyntikuoppaa 21.7.2010.

### Ympäristön kuvaus

Kohde sijaitsee Tuore-Peuravaaran kohdalla vuotsosta Sarviselkään johtavan tien pohjoispuolella noin 30 metrin etäisyydeltä tiestä. Kuopparivistö jatkuu pohjoiseen noin 550 m päähän. Maasto on mäntyä kasvavaa hiekkakangasta. Kangas rajautuu heti kuoppien jälkeen pohjoisessa, idässä ja lännessä suohon.

### Kohteen kuvaus

Vuotsosta Sarviselkään johtavan tien pohjoispuolella on ainakin 32 pyyntikuopan järjestelmä. Sen eteläosassa on 11 pyyntikuopan muodostama itä-länsisuuntainen 200 metriä pitkä rivi. Sen keskikohdalta lähtee lähes 600 metrin pituinen 22 kuopan mutkitteleva, lähes pohjois-eteläsuuntainen rivi.

Kuoppien ilmoitetut koordinaatit vaihtelevat jonkin verran. Maastotietokoneella saaduissa koordinaateissa vaikuttaa kuitenkin olevan poikkeuksellisen suurta vaihtelua, siksi kuoppien koordinaateina on käytetty Polojärven ilmoittamia lukuja. Kuopat on kuitenkin järjestetty uudelleen alkamaan lounaisimmasta pisteestä, eli ensin länsi-itä suuntaiset kuopat ja sitten niiden pohjoispuoliset pohjoiseen suuntautuvat kuopat.

#### Itä-länsi suuntaiset kuopat

pyyntikuoppa 1	7575252	3468962
pyyntikuoppa 2	7575258	3468970
pyyntikuoppa 3	7575269	3469000
pyyntikuoppa 4	7575270	3469007
pyyntikuoppa 5	7575263	3469023
pyyntikuoppa 6	7575268	3469061
pyyntikuoppa 7	7575270	3469080
pyyntikuoppa 8	7575265	3469097
pyyntikuoppa 9	7575266	3469120
pyyntikuoppa 10	7575268	3469127
pyyntikuoppa 11	7575270	3469136

Kuopat ovat pieniä ja matalia, halkaisija vaihtelee 1,5 metristä 3 metriin ja syvyys on 20-50 cm. Osassa

kuopista on matala ja leveä valli havaittavissa. Maaperä alueella on hiekkaa ja aluskasvillisuus on pääasiassa jäkälää ja sammalia sekä hieman varpukasveja.

Pohjois-etelä suuntaiset kuopat.

pyyntikuoppa 12	7575299	3469050
pyyntikuoppa 13	7575355	3469074
pyyntikuoppa 14	7575375	3469062
pyyntikuoppa 15	7575392	3469062
pyyntikuoppa 16	7575455	3469018
pyyntikuoppa 17	7575473	3469032
pyyntikuoppa 18	7575500	3469039
pyyntikuoppa 19	7575550	3469068
pyyntikuoppa 20	7575560	3469073
pyyntikuoppa 21	7575574	3469087
pyyntikuoppa 22	7575584	3469098
pyyntikuoppa 23	7575604	3469149
pyyntikuoppa 24	7575617	3469176
pyyntikuoppa 25	7575617	3469181
pyyntikuoppa 26	7575630	3469210
pyyntikuoppa 27	7575648	3469212
pyyntikuoppa 28	7575661	3469208
pyyntikuoppa 29	7575690	3469206
pyyntikuoppa 30	7575703	3469231
pyyntikuoppa 31	7575727	3469249
pyyntikuoppa 32	7575751	3469242
pyyntikuoppa 33	7575757	3469266

Kuopat ovat hieman suurempia ja syvempiä, halkaisija on keskimäärin noin 2,5 m ja syvyys 50 cm. Maasto on pääosin kosteampaa ja kasvillisuus runsaampaa. Osa kuopista on selkeästi ihmisen kaivamia, mutta osa vaikuttaa enemmän luontaisilta.

Vuoden 1999 raporttiin karttaan merkityssä paikassa ei havaittu mitään merkkejä pyyntikuopista, alueen maaperä on kivinen ja varsin epäsuotuisa pyyntikuoppien kaivamiseen.

#### ***Kohteen rajaus***

Kohde rajautuu pyyntikuoppien välittömään läheisyyteen.

#### ***Tulkinta***

#### ***Lisätietoja***

Kaikkia Polojärven merkitsemiä kuoppia ei dokumentoitu.

#### ***Toimenpiteet***

#### ***Tarkastukset***

Tila: 3 Toteutettu	Laji: 6 Suojeluarvojen tarkastus	Tarkastusvuosi: 2012
Tarkastuspvm: 13.6.2012	Tarkastaja: J.-P. Joonas	
Kuvaus: KMO kulttuuriperintöinventointi		
Tila: 1 Ehdotettu	Laji: 6 Suojeluarvojen tarkastus	Tarkastusvuosi: 2012
Tarkastuspvm: 12.12.2011	Tarkastaja:	
Kuvaus:		

<b>Viranomais-</b> <b>rekisterinro:</b>	758010218	<b>Kunto:</b>	1 Hyvä
<b>Arvotus:</b>	3 Esitys mj-luokka II	<b>Olotila:</b>	2 Ei käytössä
<b>Selitys:</b>		<b>Kohteen</b> <b>suojaus:</b>	2 Muinaisjäännösrekisteri II
		<b>Selitys:</b>	

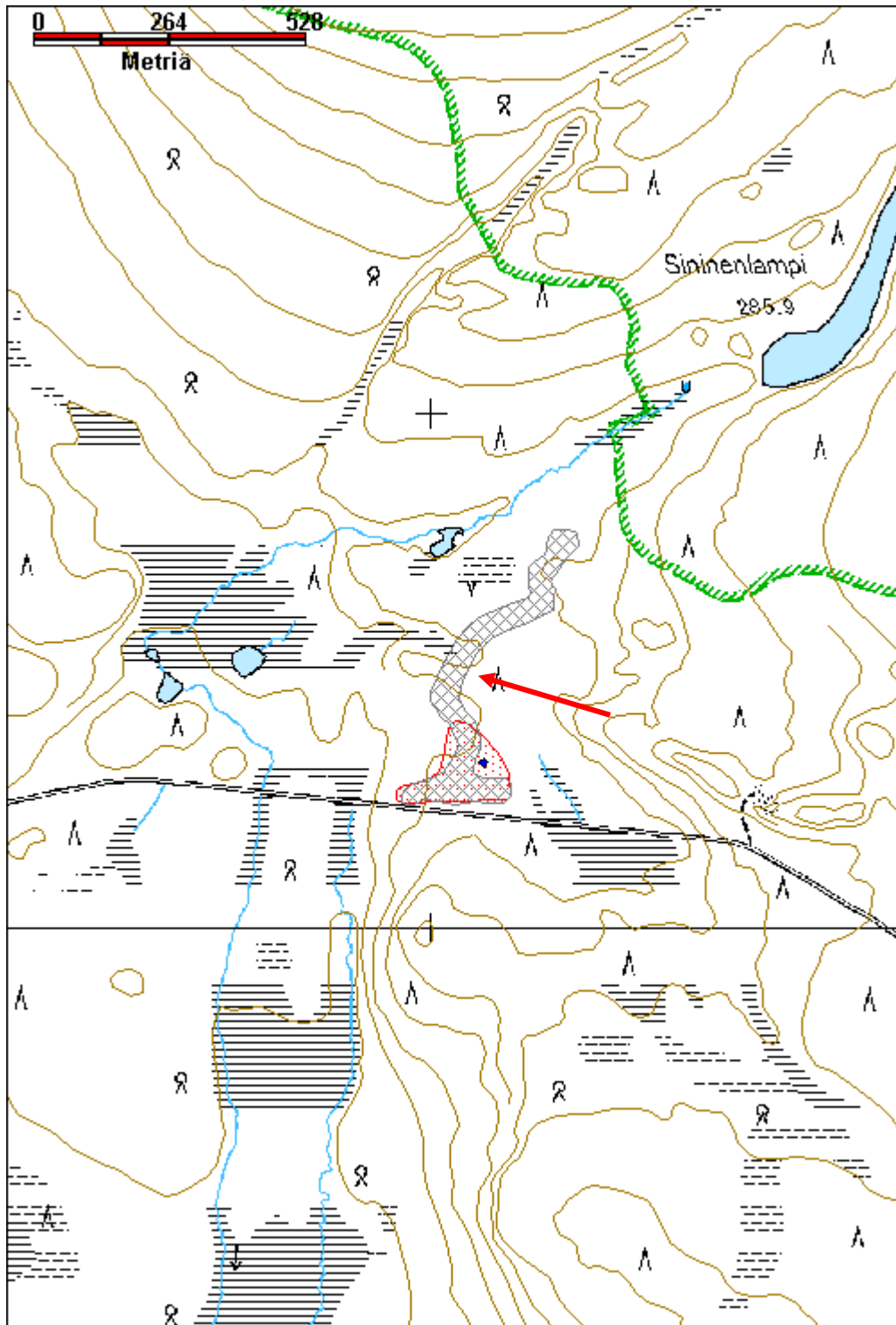
<b>Ympäristön</b> <b>suojaus:</b>	0 Ei määritelty
<b>Selitys:</b>	



Pyyntikuoppa kuvattuna lounaaseen.



<b>Kohdetyyppi:</b>	9 Valmistuspaikat/työpaikat	Copyright:	© Metsähallitus 2008 © Maanmittauslaitos 1/MML/08
<b>Koordinaatit:</b>	X 7575505, Y 3469044, Z 280	Mittakaava:	1:10000



## Hirvas-Niilan Aitavaara kivikautinen löytöpaikka

MH-tunnus: 155449

<b>Kohdetyyppi:</b>	2 Asuinpaikat?	<b>Haltija:</b>	198 Metsätalous Ylä-Lappi
<b>Ajoitus:</b>	7111 Kivikausi	<b>Ylläpitäjä:</b>	198 Metsätalous Ylä-Lappi
<b>Rakentamisvuosi:</b>		<b>Kunta:</b>	148 Inari
<b>Lukumäärä:</b>	1		

<b>Koordinaattiselitys:</b>		<b>Geometria tuotettu:</b>	4 Gps-mittaus, korjaamaton
<b>Koordinaatit:</b>	X 7595291, Y 3505966, Z 296	<b>Löydöt:</b>	KM 39392

### Taustatiedot

Kohde löytyi vuoden 2012 inventoinnissa.

### Ympäristön kuvaus

Kohde sijaitsee Hirvas-Niilan Aitavaaran länsiosassa, Harrijoen itäisen latvan itäpuolisella törmältä. Löytöpaikka on hiekkainen terassi joen itäpuolella, löytöpaikasta maasto laskee suolle 3-4 m. Alueella kasvaa kohtalaisen kokoisia mäntyjä sekä taimia, aluskasvillisuus on löytöpaikalla vain jäkäliä ja sammalia, ympärillä on myös varpukasveja.

### Kohteen kuvaus

Yksittäinen kvartsi-iskos havaittiin rikkoutuneen maanpinnan kohdalla. Ympäristöön tehtiin kuusi koekuoppaa, kooltaan 0,5 m x 0,5 m, joista kolmessa havaittiin pieniä kvartsi-iskoksia, n. 10 kpl sekä kolme pii-iskosta. Löytöjä tuli n. 2 m x 2 m alalta. Palanutta luuta tai -kiviä ei löytynyt.

### Kohteen rajaus

Kohde rajautuu löytöjen ja tehtyjen koekuoppien perusteella.

### Tulkinta

Kivikautinen löytöpaikka.

### Lisätietoja

### Toimenpiteet

### Tarkastukset

Tila: 3 Toteutettu Laji: 6 Suojeluarvojen tarkastus Tarkastusvuosi: 2012  
Tarkastuspvm: 30.7.2012 Tarkastaja: J.-P. Joona  
Kuvaus: KMO kulttuuriperintöinventointi

### Viranomais-

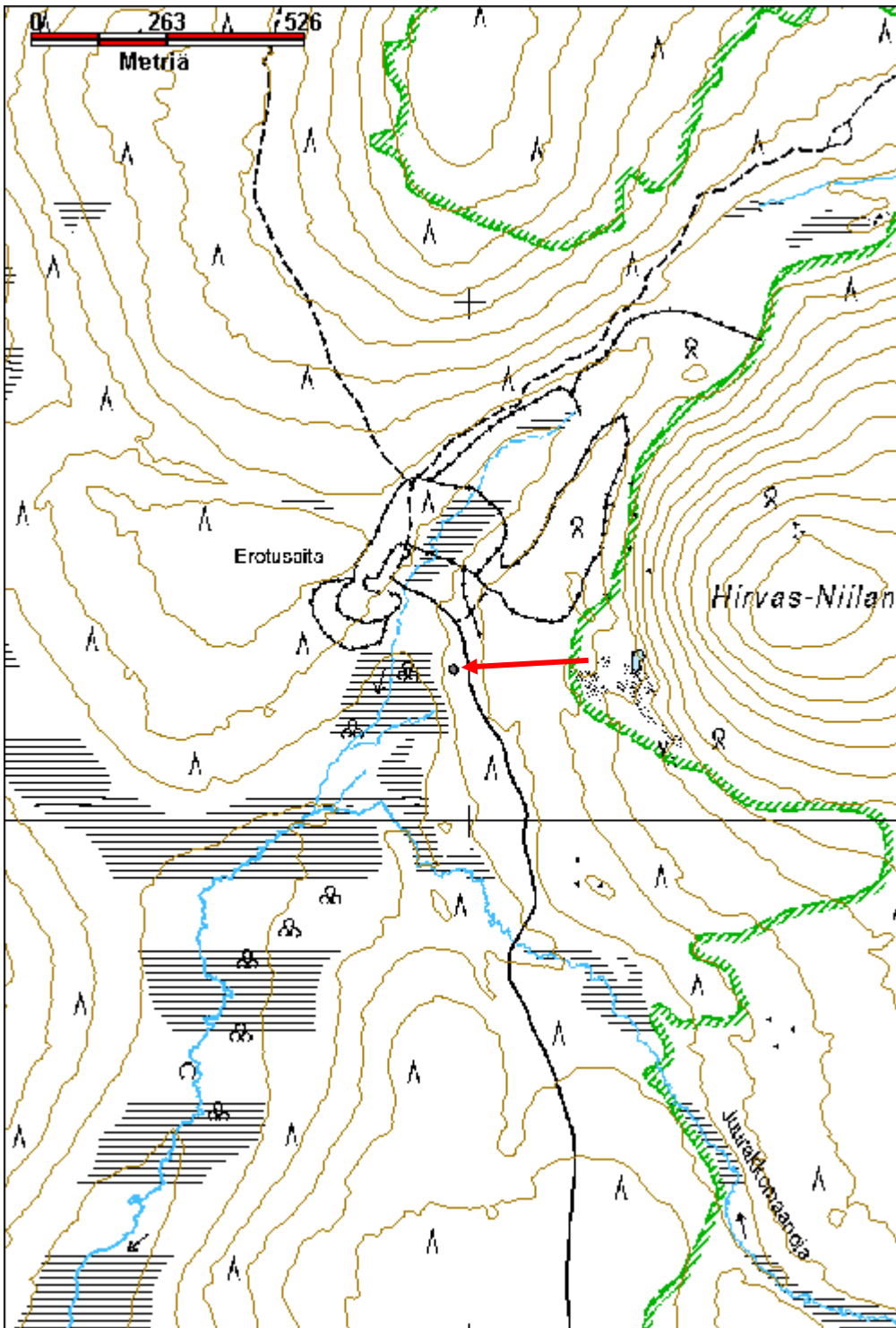
**Kunto:** 2 Keskinertainen

<b>rekisterinro:</b>		<b>Olotila:</b> 2 Ei käytössä
<b>Arvotus:</b>	3 Esitys mj-luokka II	<b>Kohteen suojelu:</b> 0 Ei määritelty
<b>Selitys:</b>		<b>Selitys:</b>
<b>Ympäristön suojelu:</b>	0 Ei määritelty	
<b>Selitys:</b>		



Kvartsien löytöpaikka kairan kohdalla, kuvattu koilliseen.

<b>Kohdetyyppi:</b>	2 Asuinpaikat?	Copyright:	© Metsähallitus 2008 © Maanmittauslaitos 1/MML/08
<b>Koordinaatit:</b>	X 7595291, Y 3505966, Z 296	Mittakaava:	1:10000



<b>Kalaoja 1 pyyntikuoppa</b>	<b>MH-tunnus: 153467</b>
-------------------------------	--------------------------

<b>Kohdetyyppi:</b>	9 Valmistuspaikat/työpaikat	<b>Haltija:</b>	198 Metsätalous Ylä-Lappi
<b>Ajoitus:</b>	7199 Ajoitus epäselvä	<b>Ylläpitäjä:</b>	198 Metsätalous Ylä-Lappi
<b>Rakentamisvuosi:</b>		<b>Kunta:</b>	148 Inari
<b>Lukumäärä:</b>	3		

<b>Koordinaattiselitys:</b>	Keskikoordinaatit	<b>Geometria tuotettu:</b>	4 Gps-mittaus, korjaamaton
<b>Koordinaatit:</b>	X 7591467, Y 3480176, Z 255	<b>Löydöt:</b>	

***Taustatiedot***

Muinaisjäännösrekisteri.

***Ympäristön kuvaus***

Kohde sijaitsee Kutturään tulevan maantien pohjoispuolella, vastapäätä etelään kääntyvän Kiviojan tien risteystä, kankaan reunassa. Pääosin hienohiekkaisella mäntykankaalla on tehty hakkuita.

***Kohteen kuvaus***

Paikalla on aiemmin havaittu kaksi pyyntikuoppaa. Näistä läntisempi kuoppa on noin 80 metrin päässä tiestä pohjoiseen, ja sen halkaisija on noin 3,1 metriä ja syvyys noin 0,7 metriä (x 3480110, y 7591480). Reunustava valli on leveydeltään 1-1,5 m. Kuopan pohjalla on kanto. Tästä noin 30 metriä itään on toinen kuoppa, jonka koko on noin 2,9 m x 2,7 metriä ja syvyys 0,5 metriä (x 3480147, y 7591480)). Vallin leveys on noin 1,5 metriä.

Vuoden 2012 inventoinnin yhteydessä havaittiin kolmas kuoppa noin 60 m itäkaakkoon toisesta kuopasta (x 3480204, y 7591449). Sen halkaisija on 2,6 m ja syvyys 50 cm, osin sen ympärillä on havaittavissa vallia. Kuoppa on muodoltaan suppilomainen. Kairauksessa ei havaittu huuhtoutumiskerrosta. Kuopan reunalla on kaatunut kelo. Vieressä on laakea kuopanne, joka kuitenkin vaikuttaa luontaiselta.

***Kohteen rajaus***

Kohde rajautuu havaittujen kuoppien lähiympäristöön.

***Tulkinta***

Kolme pyyntikuoppaa.

***Lisätietoja******Toimenpiteet***

**Tarkastukset**

Tila: 3 Toteutettu Laji: 6 Suojeluarvojen tarkastus Tarkastusvuosi: 2012  
 Tarkastuspvm: 7.7.2012 Tarkastaja: J.-P. Joonas  
 Kuvaus: KMO kulttuuriperintöinventointi

<b>Viranomais- rekisterinro:</b>	1000012960	<b>Kunto:</b>	2 Keskinertainen
<b>Arvotus:</b>	3 Esitys mj-luokka II	<b>Olotila:</b>	2 Ei käytössä
<b>Selitys:</b>		<b>Kohteen suojelu:</b>	2 Muinaisjäännösrekisteri II
		<b>Selitys:</b>	

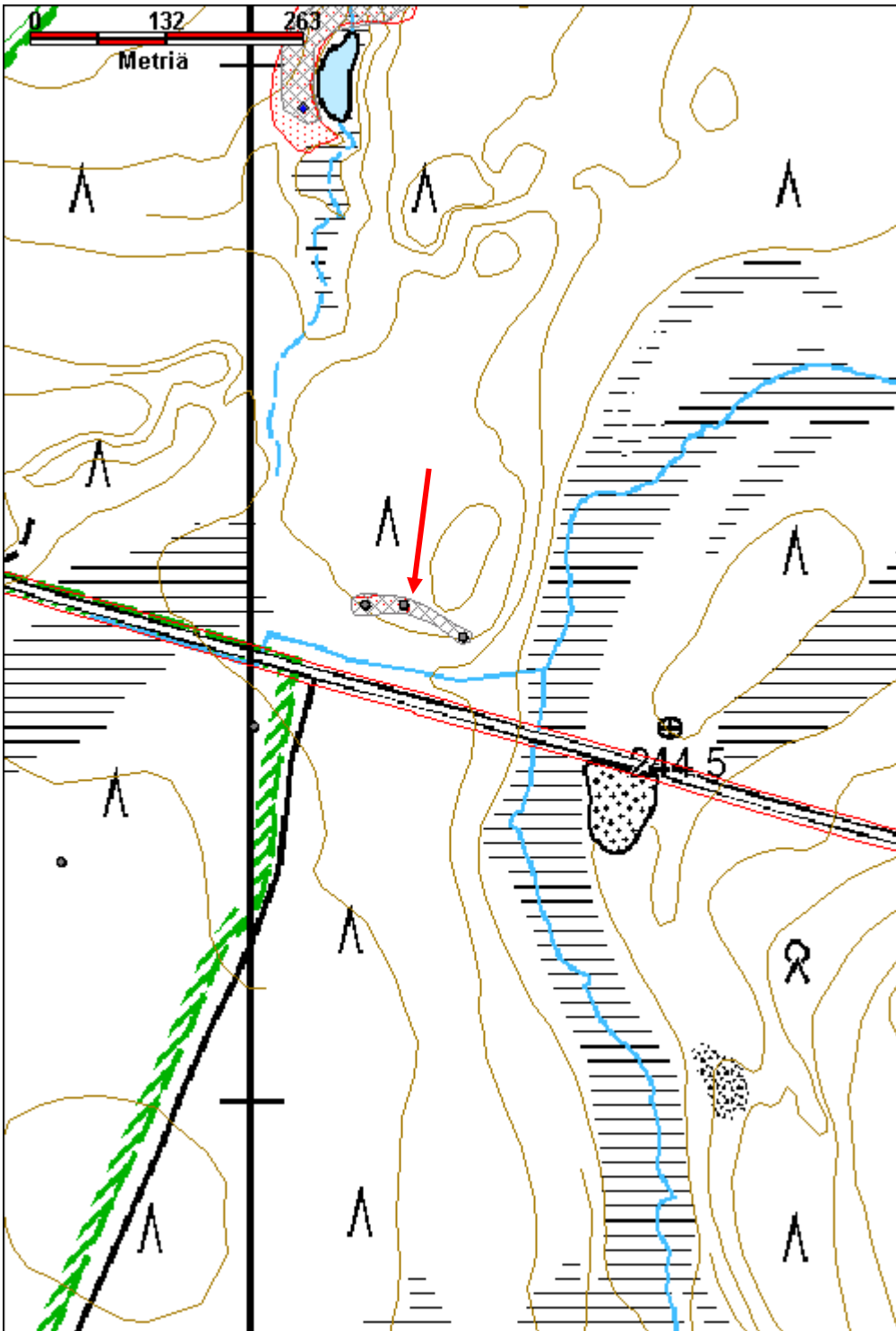
<b>Ympäristön suojelu:</b>	0 Ei määritelty
--------------------------------	-----------------

<b>Selitys:</b>	
-----------------	--



Pyyntikuoppa 3 kuvattuna itään.

<b>Kohdetyyppi:</b>	9 Valmistuspaikat/työpaikat	Copyright:	© Metsähallitus 2008 © Maanmittauslaitos 1/MML/08
<b>Koordinaatit:</b>	X 7591467, Y 3480176, Z 255	Mittakaava:	1:5000



<b>Kivijoki SE pyyntikuoppa</b>	<b>MH-tunnus: 151594</b>
---------------------------------	--------------------------

<b>Kohdetyyppi:</b>	9 Valmistuspaikat/työpaikat	<b>Haltija:</b>	198 Metsätalous Ylä-Lappi
<b>Ajoitus:</b>	7199 Ajoitus epäselvä	<b>Ylläpitäjä:</b>	198 Metsätalous Ylä-Lappi
<b>Rakentamisvuosi:</b>		<b>Kunta:</b>	148 Inari
<b>Lukumäärä:</b>	8		

<b>Koordinaattiselitys:</b>	Keskikoordinaatit	<b>Geometria tuotettu:</b>	4 Gps-mittaus, korjaamaton
<b>Koordinaatit:</b>	X 7585224, Y 3478766, Z 256	<b>Löydöt:</b>	

**Taustatiedot**

Sutigis.

**Ympäristön kuvaus**

Kohde sijaitsee Kutturin tieltä etelään kulkevan metsäautotien länsipuolella, Ivalojokeen laskevan Kivijoen pohjoisrannalla. Kuopat ovat joen suuntaisen matalan hiekkaharjanteen päällä, jota pitkin kulkee mönkijäura, pohjoispuolella on soinen maasto. Maaperä on hienoa hiekkaa.

Kasvillisuus on sekametsää, koivu, mänty ja kuusi, aluskasvillisuus sammalia, puolukkaa ja variksenmarjaa.

**Kohteen kuvaus**

Kohteessa on kahdeksan pyyntikuoppaa rivissä, kuoppien halkaisija on keskimäärin 2,8 m ja syvyys 60 cm. Rivin keskellä on viisi kuoppaa 10-30 m välein, päädyissä olevat kuopat ovat noin 80 m välein. Kokonaisuuden pituus on noin 350 m. Kuopissa on raivausjätettä.

Kuoppa 1, pyöreä, halkaisija 3,1 m, syvyys 80 cm, 1,5 - 2 m leveät ja noin 20 cm korkeat vallit, kairauksessa havaittavissa alkava huuhtoutumiskerros. Sijaitsee pienen kumpareen reunassa. x 3478612, y 7585306

Kuoppa 2, hieman soikea, koko 2,9 m x 2,6 m, syvyys 60 cm, matalat vallit, alkava huuhtoutumiskerros, sijaitsee hiekanottoalueen vieressä, aluskasvillisuus jäkäliä ja sammalia, ympärillä kangas, mäntyä, koivuja ja pajua. x 3478690, y 7585293

Kuoppa 3, muodoltaan soikea, koko 3,1 m x 2,5 m, toisella reunalla on koivun kanto, matalat ja leveät vallit, 12-20 cm huuhtoutumiskerros. x 3478750, y 7585238

Kuoppa 4, sijaitsee noin 25 m kaakkoon 3:sta, pyöreä, halkaisija 2,7 m, syvyys 70 cm, kairauksessa parin cm huuhtoutuma, valla on osittain kolmella sivulla. Sijaitsee aivan mönkijäuran vieressä, kuopassa on raivausjätettä. x 3478774, y 7585221

Kuoppa 5, noin 23 m kaakkoon 4:sta, muodoltaan pyöreä ja suppilomainen, halkaisija 3,2 m ja syvyys 65 cm, pohjalla on 3-4 cm huuhtoutumiskerros. Matalat vallit, joissa on pari koivun kantoa. Kuopassa on raivausjätettä, mönkijäura kulkee 1 m päässä. x 3478798, y 7585209

Kuoppa 6, sijaitsee noin 33 m kaakkoon kuopasta 4, ja on aivan mönkijäuran vieressä, reunalla kasvaa suuri mänty. Kuopan halkaisija on 2,6 m, syvyys 60 cm, matalat vallit, pohjalla on parin cm huuhtoutumiskerros. x 3478831, y 7585191

Kuoppa 7, noin 10 m 6:sta, muodoltaan soikea ja hieman epämääräinen, jonkinlaiset vallit. Koko 2,9 m x 2,4 m, syvyys 50 cm. Pohjalla on alkavaa huuhtoutumaa. Maaperä on hienoa hiekkaa. x 3478846, y



7585182

Kuoppa 8, halkaisija 2,8 m ja syvyys 60 cm, 1,5-2 m leveät ja matalat vallit. Pohjalla on selkeä, 7-8 cm huuhtoutumiskerros. x 3478918, y 7585144

**Kohteen rajaus**

Kohde rajautuu havaittujen rakenteiden perusteella.

**Tulkinta**

Kahdeksan pyyntikuopan järjestelmä.

**Lisätietoja**

Kohteesta noin 250 m luoteeseen on toinen pyyntikuoppakohde, Kivioja S, muinaisjäännösrekisteri tunnus 1000012969, Reiska 73903.

**Toimenpiteet****Tarkastukset**

Tila: 3 Toteutettu      Laji: 6 Suojeluarvojen tarkastus      Tarkastusvuosi: 2012  
 Tarkastuspvm: 7.7.2012      Tarkastaja: J.-P. Joona  
 Kuvaus: KMO kulttuuriperintöinventointi

**Viranomais-  
rekisterinro:****Kunto:** 2 Keskinertainen**Arvotus:** 3 Esitys mj-luokka II**Olotila:** 2 Ei käytössä**Kohteen  
suojelu:** 0 Ei määritelty**Selitys:****Selitys:****Ympäristön  
suojelu:**

0 Ei määritelty

**Selitys:**

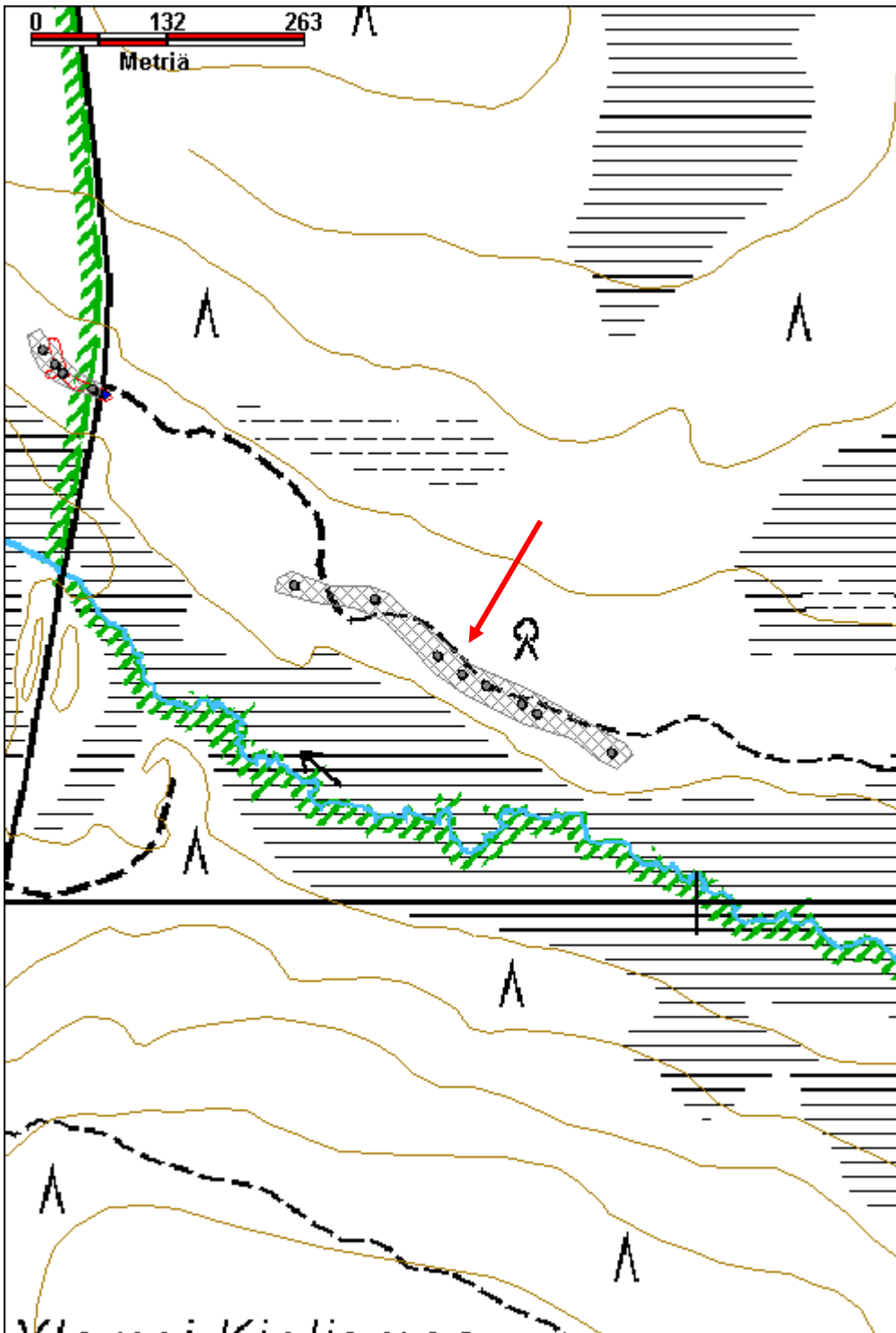


Kuoppa 2 kuvattuna koilliseen.



kuoppa 5 kuvattuna itään.

<b>Kohdetyyppi:</b>	9 Valmistuspaikat/työpaikat	<b>Copyright:</b>	© Metsähallitus 2008 © Maanmittauslaitos 1/MML/08
<b>Koordinaatit:</b>	X 7585224, Y 3478766, Z 256	<b>Mittakaava:</b>	1:5000



## Kivioja S Pyyntikuoppia

MH-tunnus: 73903

<b>Kohdetyyppi:</b>	9 Valmistuspaikat/työpaikat	<b>Haltija:</b>	800 Lapin luontopalvelut
<b>Ajoitus:</b>	7199 Ajoitus epäselvä	<b>Ylläpitäjä:</b>	800 Lapin luontopalvelut
<b>Rakentamisvuosi:</b>		<b>Kunta:</b>	148 Inari
<b>Lukumäärä:</b>	5		

<b>Koordinaattiselitys:</b>	Keskikoordinaatit	<b>Geometria tuotettu:</b>	4 Gps-mittaus, korjaamaton
<b>Koordinaatit:</b>	X 7585520, Y 3478390, Z 255	<b>Löydöt:</b>	

### *Taustatiedot*

Muinaisjäännösrekisteri, Reiska

### *Ympäristön kuvaus*

Kohde sijaitsee Kutturin tieltä etelään kulkevan metsätien ja Ivalojokeen laskevan Kiviojan yhtymäkohdassa. Tien länsireunassa noin 200 metriä ennen Kiviojan siltaa on kuusikkoinen ja matala kangastörmä. Alueella kasvaa tiheähköä sekametsää, kuusta, koivua ja mäntyä. Paksu aluskasvillisuus sammalia ja varpukasveja sekä heinää.

### *Kohteen kuvaus*

Pyyntikuopat sijaitsevat törmällä heti tien reunasta alkaen. Selviä kuoppia havaittiin neljä kappaletta. Kotivuori on havainnut viidennen pienen kuopanteen noin 20 m pohjoiseen/luoteeseen luoteisimmasta kuopasta.

Pyyntikuoppa 1, x 3478418, y 7585495. Halkaisija 2,4 m ja syvyys 50 cm, selvät vallit. Sijaitsee noin 10 m tien reunasta länteen.

Pyyntikuoppa 2, x 3478382, y 7585510. Sijaitsee noin 25 m luoteeseen edellisestä. Halkaisija 2,6 m ja syvyys 70 cm, n. 1,5 m leveät vallit.

Pyyntikuoppa 3, x 3478382, y 7585519. Sijaitsee noin 16 m luoteeseen kuopasta 2. Halkaisija 2,8 m ja syvyys 65 cm, noin 2 m leveät vallit. Pohjalla on paksu sammalkerros.

Pyyntikuoppa 4, x 3478370, y 7585532. Sijaitsee noin 10 m luoteeseen kuopasta 3, koko 3 m x 2,8 m, syvyys 60 cm, selvät vallit, paksu aluskasvillisuus.

### *Kohteen rajaus*

Kohde rajautuu havaittujen kuoppien lähiympäristöön.

### *Tulkinta*

Neljä pyyntikuoppaa.

### *Lisätietoja*

Tiheän puuston vuoksi GPS-paikannuksessa esiintyi häiriöitä, ja kuoppien koordinaatit voivat olla hieman epätarkat.

**Toimenpiteet****Tarkastukset**

Tila: 3 Toteutettu Laji: 6 Suojeluarvojen tarkastus Tarkastusvuosi: 2012  
 Tarkastuspvm: 7.7.2012 Tarkastaja: J.-P. Joonas  
 Kuvaus: KMO kulttuuriperintöinventointi

<b>Viranomais- rekisterinro:</b>	1000012969	<b>Kunto:</b>	2 Keskinertainen
<b>Arvotus:</b>	3 Esitys mj-luokka II	<b>Olotila:</b>	2 Ei käytössä
<b>Selitys:</b>		<b>Kohteen suojelu:</b>	2 Muinaisjäännösrekisteri II
		<b>Selitys:</b>	

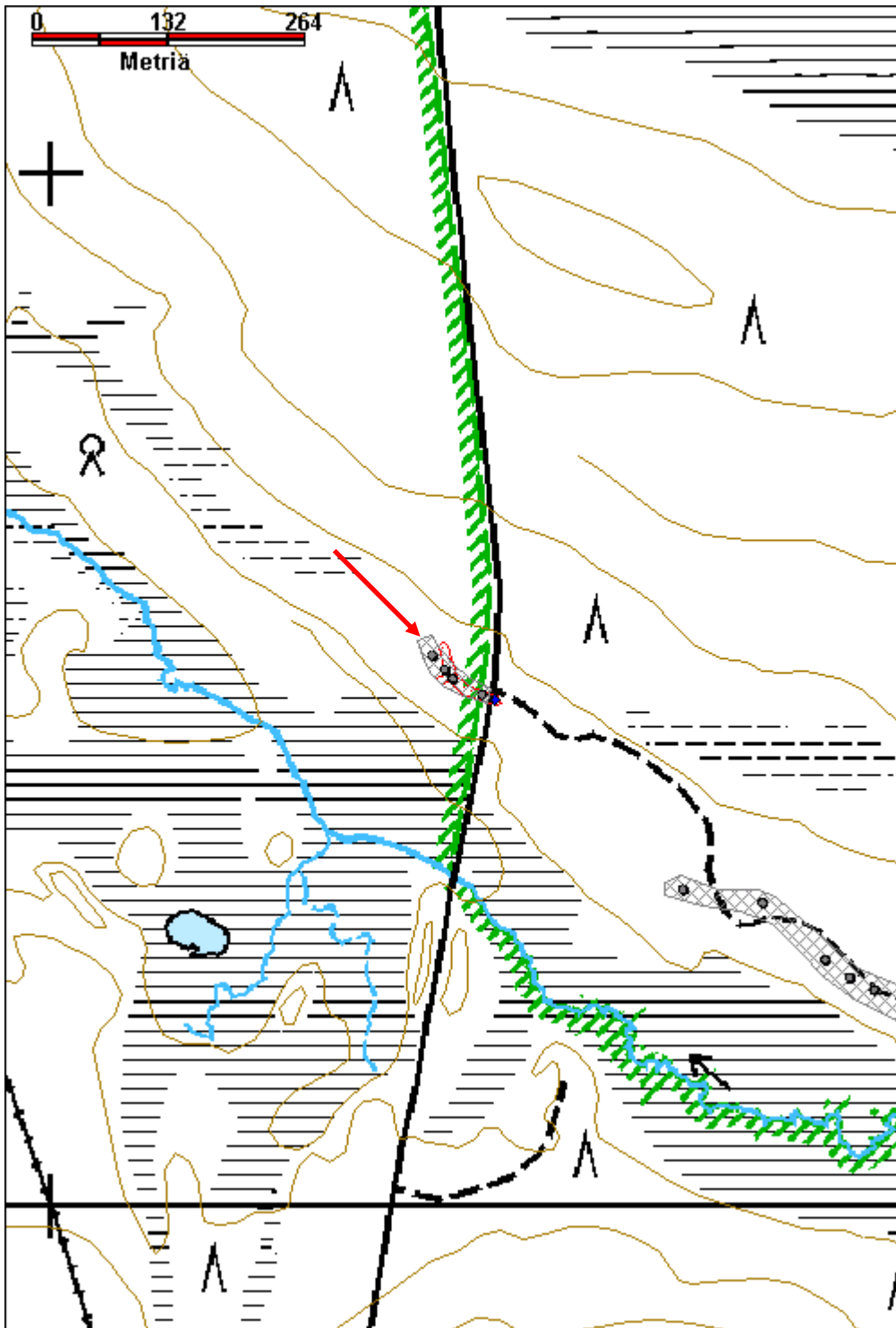
<b>Ympäristön suojelu:</b>	0 Ei määritelty
--------------------------------	-----------------

<b>Selitys:</b>	
-----------------	--



Pyyntikuoppa 3 kuvattuna lounaaseen.

<b>Kohdetyyppi:</b>	9 Valmistuspaikat/työpaikat	Copyright:	© Metsähallitus 2008 © Maanmittauslaitos 1/MML/08
<b>Koordinaatit:</b>	X 7585520, Y 3478390	Mittakaava:	1:5000



<b>Kivirunganoja pyyntikuoppa</b>	<b>MH-tunnus: 152566</b>
-----------------------------------	--------------------------

<b>Kohdetyyppi:</b>	9 Valmistuspaikat/työpaikat	<b>Haltija:</b>	191 Metsätalous Itä-Lappi
<b>Ajoitus:</b>	7199 Ajoitus epäselvä	<b>Ylläpitäjä:</b>	191 Metsätalous Itä-Lappi
<b>Rakentamisvuosi:</b>		<b>Kunta:</b>	758 SODANKYLÄ
<b>Lukumäärä:</b>	1		

<b>Koordinaattiselitys:</b>	<b>Geometria tuotettu:</b>
<b>Koordinaatit:</b> X 7532931, Y 3488269, Z 220	4 Gps-mittaus, korjaamaton
	<b>Löydöt:</b>

***Taustatiedot***

Kohde löytyi tarkistettaessa kohdetta Armosuvanto A.

***Ympäristön kuvaus***

Kohde sijaitsee Kitisen länsipuolella kulkevan metsäautotien länsipuolella olevan Kivirunganaavan luodekaakko suuntaisen hiekkaharjanteen keskivaiheilla, noin 3 kilometriä Kurittukosken voimalaitoksesta pohjoiseen. Alueen maasto on suossa sijaitsevan hiekkaharjun niemekettä, jonka eteläpuolitse kulkee Kitiseen laskeva suo-oja, Kivirunganoja. Maasto on loivasti kumpuilevaa, kuoppa on harjanteen keskellä, maaperä on hiekkää. Kuopan reunoilla kasvaa kuusia ja mäntyjä sekä koivupuska, joista osa on kaadettu. Aluskasvillisuus on sammalia, mustikkaa, puolukkaa ja variksenmarjaa.

***Kohteen kuvaus***

Kuoppa sijaitsee matalan ja kapean harjanteen päällä. Kuopan koko on 4,6 m x 4,1 m ja syvyys 70 cm, siinä on 2,5-3 m leveät matalat vallit. Kairauksessa havaittiin kuopan pohjalla n. 20 cm huuhtoutumiskerros, ja myös kuopan reunoilla n. 1 cm. Kuoppa näyttää hieman epämääräiseltä, mutta siinä tuntuu selvät reunat joka puolella.

***Kohteen rajaus***

Kohde rajautuu havaitun rakenteen lähiympäristöön.

***Tulkinta***

Pyyntikuoppa.

***Lisätietoja***

Kohteesta 90 m luoteeseen pitäisi sijaita muinaisjäännöskohde Armosuvanto A, pyyntikuoppa. Kuopan halkaisijaksi on ilmoitettu 2 m ja syvyydeksi noin 50 cm. Sitä ei kuitenkaan havaittu merkityssä kohdassa.

***Toimenpiteet***

**Tarkastukset**

Tila: 3 Toteutettu Laji: 6 Suojeluarvojen tarkastus Tarkastusvuosi: 2012  
 Tarkastuspvm: 26.6.2012 Tarkastaja: J.-P. Joonas  
 Kuvaus: KMO kulttuuriperintöinventointi

**Viranomais-  
rekisterinro:****Kunto:** 2 Keskinäinen**Arvotus:** 3 Esitys mj-luokka II**Olotila:** 2 Ei käytössä**Kohteen  
suojelu:** 0 Ei määritelty**Selitys:****Selitys:****Ympäristön  
suojelu:**

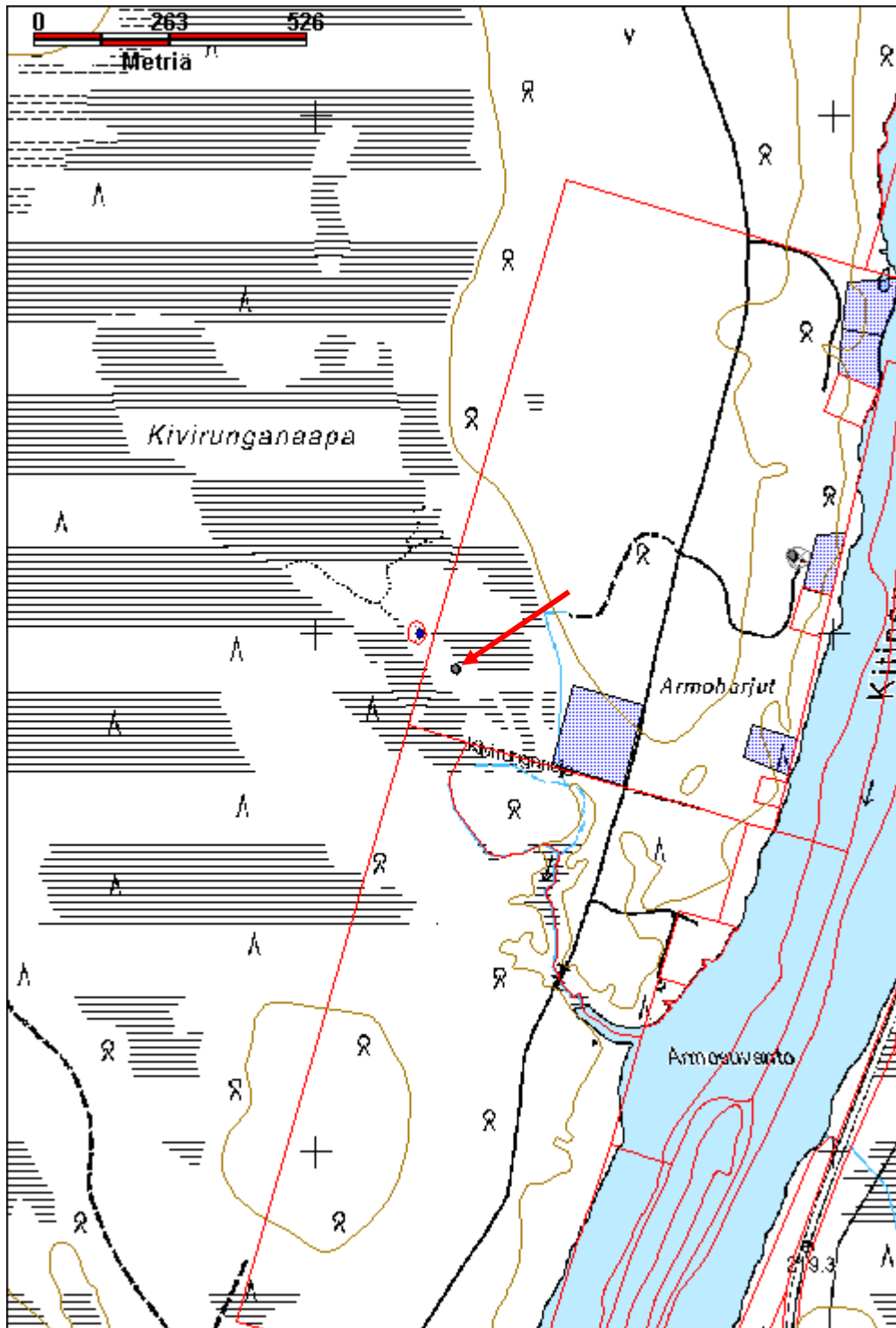
0 Ei määritelty

**Selitys:**

Pyyntikuoppa kuvattuna itään.



<b>Kohdetyyppi:</b>	9 Valmistuspaikat/työpaikat	Copyright:	© Metsähallitus 2008 © Maanmittauslaitos 1/MML/08
<b>Koordinaatit:</b>	X 7532931, Y 3488269, Z 220	Mittakaava:	1:10000



<b>Kotioja pyyntikuoppa</b>	<b>MH-tunnus: 155761</b>
-----------------------------	--------------------------

<b>Kohdetyyppi:</b>	9 Valmistuspaikat/työpaikat	<b>Haltija:</b>	191 Metsätalous Itä-Lappi
<b>Ajoitus:</b>	7199 Ajoitus epäselvä	<b>Ylläpitäjä:</b>	191 Metsätalous Itä-Lappi
<b>Rakentamisvuosi:</b>		<b>Kunta:</b>	758 SODANKYLÄ
<b>Lukumäärä:</b>	4		

<b>Koordinaattiselitys:</b>	Keskikoordinaatit	<b>Geometria tuotettu:</b>	4 Gps-mittaus, korjaamaton
<b>Koordinaatit:</b>	X 7540568, Y 3488724, Z 225	<b>Löydöt:</b>	

**Taustatiedot**

Muinaisjäännösrekisteri, inventointi 1999, T. Karjalainen. Kohde on merkitty peruskartaan.

**Ympäristön kuvaus**

Kohde sijaitsee Pomojoen ja Kitisen liittymäkohdassa, Pomojoen luoteisrannalla, joesta jyrkästi nousevan törmän päällä olevassa loivemmasti nousevassa rinteessä. Ensimmäinen pyyntikuopista on jokien liittymäkohdan tienoilla kesämökin pihassa ja muut kuopat ovat Pomojoen itärinteen terassilla lounaassa päin. Alue on kuivahkoa kangasta jossa on ohut aluskasvillisuus ja harvahkoa mäntymetsää.

**Kohteen kuvaus**

Vuoden 1999 inventoinnissa paikalta on löydetty neljä pyyntikuoppaa, noin 150 metrin matkalta. Pohjoisin kuoppa on merkitty karttaluonnokseen kesämökin pohjoispuolelle, jos kuoppa on on kartassa merkityssä paikassa, se näyttää olevan muinaisjäännösalueen ulkopuolella. Kuoppa 2 on edellisestä noin 60 m lounaaseen, ja kuoppa 3 siitä noin 80 m lounaaseen ja kuoppa 4 edellisestä vajaa 20 m eteläkaakkoon.

Tarkastuksessa paikalta löydettiin kaksi pyyntikuoppaa, joista toinen löytyi määritetyn muinaisjäännösalueen ulkopuolelta. Yksityisen mökin pihalla olevia kuoppia ei löytynyt, alueella kasvaa tiheähköä nuorta metsää.

Pyyntikuoppa 1, x 3488700, y 7540548. Sijaitsee noin 80 m lounaaseen yksityisestä kesämökistä. Halkaisija 3,9 m ja syvyys 60 cm, ei valleja, eli vastaa varsin hyvin vuoden 1999 raportissa mainittua kuoppaa 2. Hieman epämääräisen muotoinen, koska kuopan reunalla on kanto ja toisessa reunassa mahdollisesti tuulenskaato. Kairauksessa kuopan pohjalla havaittiin n. 8 cm huuhtoutumiskerros. Kuopan vieressä on koneella tehty suorakulmainen hiekantarkastuskuoppa.

Kuoppa 2, x 3488651, y 7540500. Sijaitsee noin 65 m lounaaseen edellisestä, loivassa rinteessä olevan pienen kumpareen reunalla. Kuopan koko on 3 m x 2,8 m ja syvyys 35 cm. Muodoltaan pyöreähkö, kuopan pohjalla on patti ja kanto mikä tekee kuopasta epämääräisen muotoisen. Yhdellä reunalla on mahdollisesti vallia, mutta yksi reuna on muita matalammalla, sen kautta kulkee poropolku. Kuopassa ei tunnu selviä reunoja ja se vaikuttaa luontaiselta. Kuopan pohjalla kasvaa sammalia ja hieman heinää. Kairauksessa kuitenkin havaittiin 10-12 cm huuhtoutumiskerros, mikä viittaa siihen että kuoppa on vanha ja siten hyvin maaton. Kuoppa vastaa sijainniltaan ja halkaisijaltaan varsin hyvin vuoden 1999 raportin kuoppaa 3, mutta on selvästi mainittua matalampi. Myös tämän kuopan läheisyydessä on suorakulmainen moderni kuoppa.

1999 raportissa mainittua kuoppaa 4 ei havaittu.

***Kohteen rajaus***

kohde on rajattu muinaisjäännösalueen mukaan, mutta sitä on laajennettu lounaaseen sekä itään päin.

***Tulkinta***

Pyyntikuoppia.

***Lisätietoja***

T. Karjalainen 1999, Sodankylä: Lokka, Koitelainen, Kevitsa - Osayleiskaavainventointi.

***Toimenpiteet***

***Tarkastukset***

Tila: 3 Toteutettu      Laji: 6 Suojeluarvojen tarkastus      Tarkastusvuosi: 2012  
 Tarkastuspvm: 26.6.2012      Tarkastaja: J.-P. Joona  
 Kuvaus: KMO kulttuuriperintöinventointi

<b>Viranomais- rekisterinro:</b>	758010222	<b>Kunto:</b>	2 Keskinertainen
<b>Arvotus:</b>	3 Esitys mj-luokka II	<b>Olotila:</b>	2 Ei käytössä
<b>Selitys:</b>		<b>Kohteen suojelu:</b>	2 Muinaisjäännösrekisteri II
		<b>Selitys:</b>	

<b>Ympäristön suojelu:</b>	0 Ei määritelty
--------------------------------	-----------------

<b>Selitys:</b>	
-----------------	--

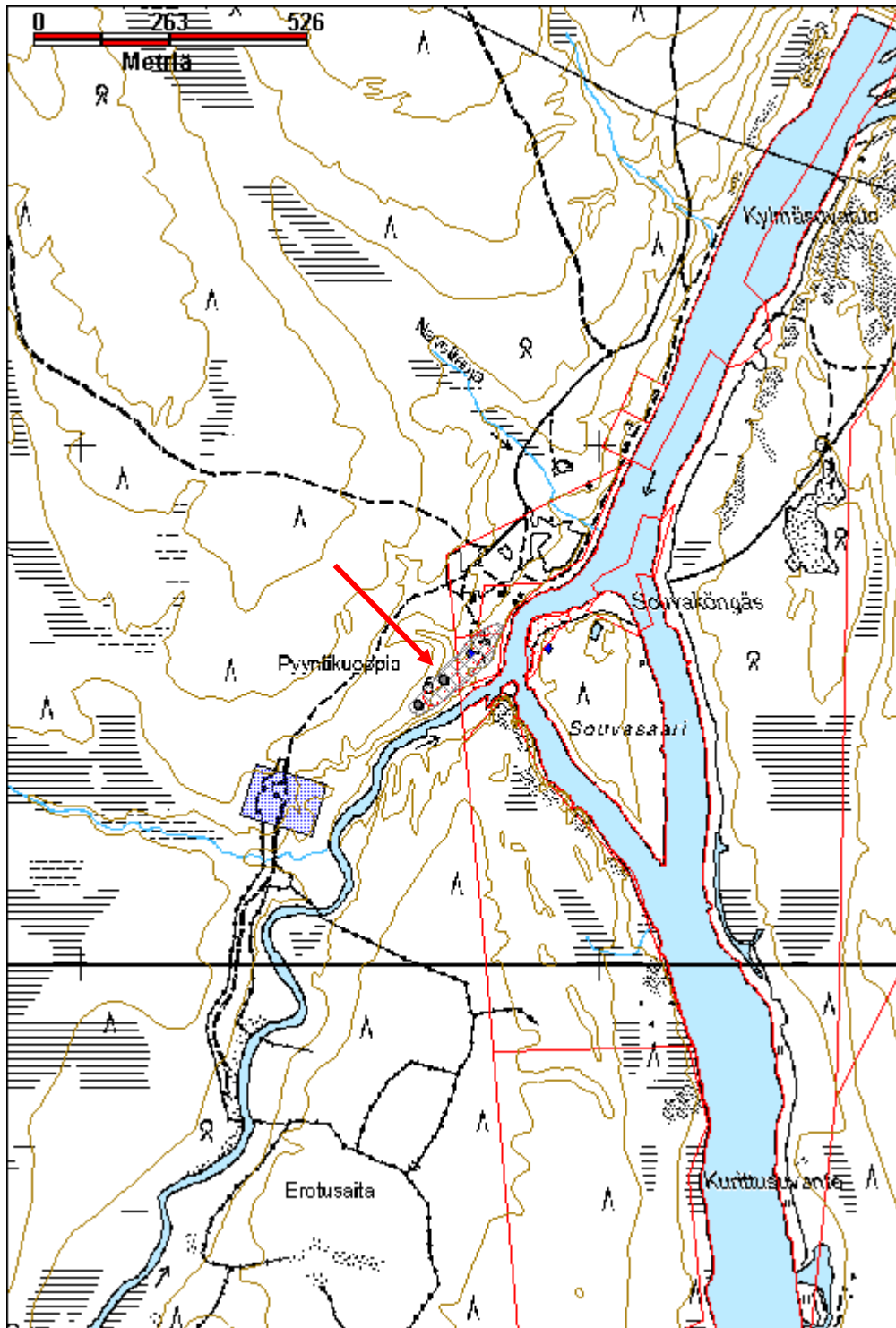


Pyyntikuoppa 1 kuvattuna lounaaseen.



Pyyntikuoppa 2 kuvattuna luoteeseen.

<b>Kohdetyyppi:</b>	9 Valmistuspaikat/työpaikat	Copyright:	© Metsähallitus 2008 © Maanmittauslaitos 1/MML/08
<b>Koordinaatit:</b>	X 7540568, Y 3488724, Z 225	Mittakaava:	1:10000



<b>Kotavaara liesikiveys</b>	<b>MH-tunnus: 152248</b>
------------------------------	--------------------------

<b>Kohdetyyppi:</b>	1 Asuinpaikat	<b>Haltija:</b>	198 Metsätalous Ylä-Lappi
<b>Ajoitus:</b>	7118 Historiallinen aika	<b>Ylläpitäjä:</b>	191 Metsätalous Itä-Lappi
<b>Rakentamisvuosi:</b>		<b>Kunta:</b>	758 SODANKYLÄ
<b>Lukumäärä:</b>	1		

<b>Koordinaatti- selitys:</b>	Keskikoordinaatit	<b>Geometria tuotettu:</b>	4 Gps-mittaus, korjaamaton
<b>Koordinaatit:</b>	X 7548208, Y 3510480, Z 265	<b>Löydöt:</b>	

***Taustatiedot***

Sutigis havainto.

***Ympäristön kuvaus***

Sijaitsee noin 70 m Varraajoen eteläpuolella, jokea reunustavan soisen alueen reunassa. Maasto laskee loivasti jokea kohti. Maaperä on hienoa hiekkaa. Kasvillisuus on tuoretta kangasta, paikalla kasvaa koivuja ja kuusia, aluskasvillisuus on sammalia, puolukkaa ja variksenmarjaa. Ylempänä rinteessä on kuivaa kangasta, jossa kasvaa harvaa männikköä.

***Kohteen kuvaus***

Kehäliesi jossa on yksittäiset kivet, ei muodosta aivan täyttä ympyrää. Pääosin kivet ovat aluskasvillisuuden peitossa. Turpeen alla on runsaasti hiiltä ja pari palaneen luun kappaletta. Kehän halkaisija on ulkopuolelta noin 1 m, sisähalkaisija on 70 cm, kivien korkeus turpeen päällä n. 5 cm. Lieden ympäristössä ei havaittu merkkejä asumuksesta.

***Kohteen rajaus***

Kohde rajautuu havaitun rakenteen lähiympäristöön.

***Tulkinta***

Sutigisissä kohteen on kerrottu olevan peräisin 1800-luvulta.

***Lisätietoja******Toimenpiteet******Tarkastukset***

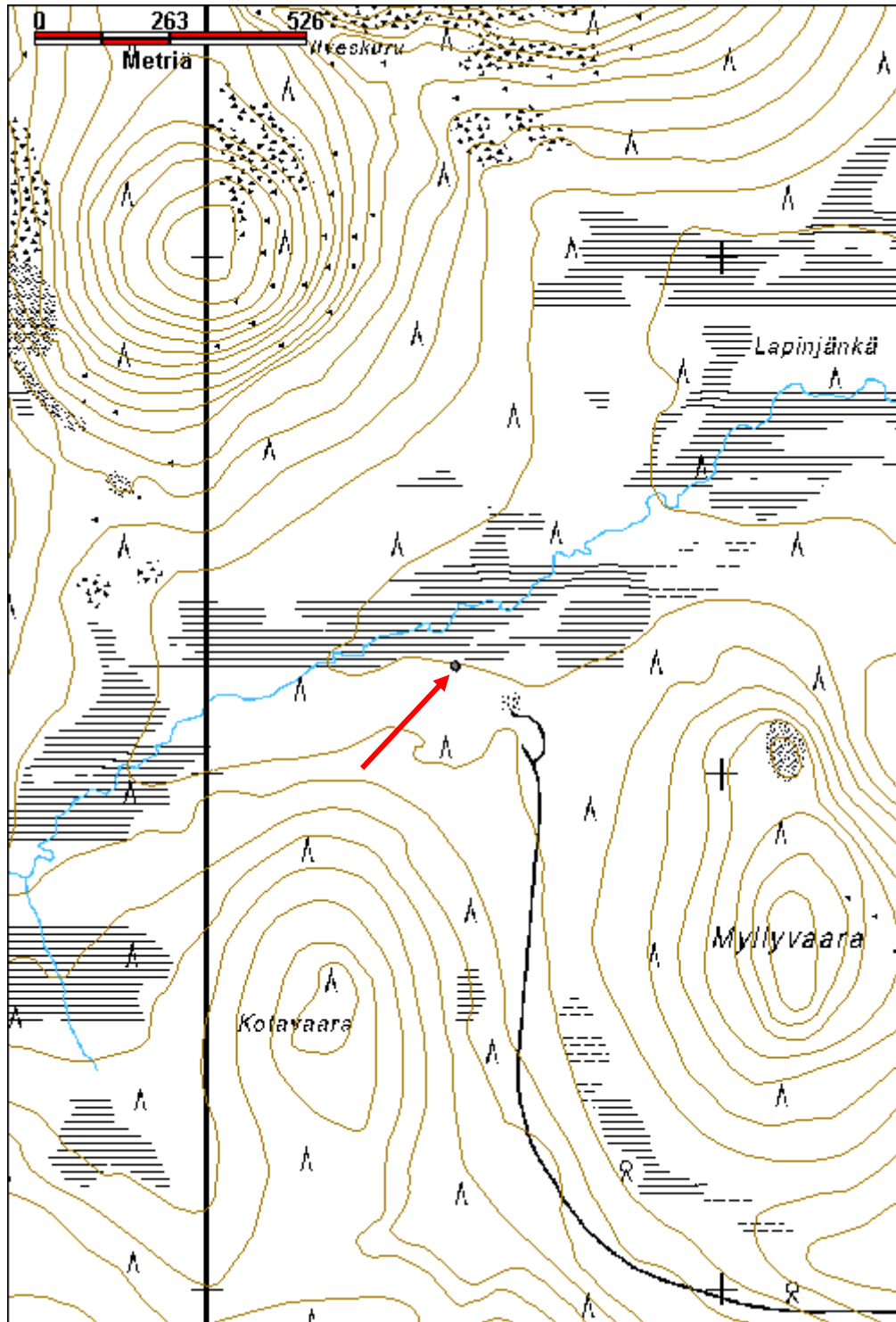
Tila: 3 Toteutettu      Laji: 6 Suojeluarvojen tarkastus      Tarkastusvuosi: 2012  
 Tarkastuspvm: 15.6.2012      Tarkastaja: J.-P. Joona  
 Kuvaus: KMO kulttuuriperintöinventointi

<b>Viranomais- rekisterinro:</b>		<b>Kunto:</b>	3 Huono
<b>Arvotus:</b>	3 Esitys mj-luokka II	<b>Olotila:</b>	2 Ei käytössä
<b>Selitys:</b>		<b>Kohteen suojelu:</b>	0 Ei määritelty
<b>Selitys:</b>		<b>Selitys:</b>	
<b>Ympäristön suojelu:</b>	0 Ei määritelty		
<b>Selitys:</b>			



Kaira kehälieden keskellä, kuvattu koilliseen.

<b>Kohdetyyppi:</b>	1 Asuinpaikat	<b>Copyright:</b>	© Metsähallitus 2008 © Maanmittauslaitos 1/MML/08
<b>Koordinaatit:</b>	X 7548208, Y 3510480, Z 265	<b>Mittakaava:</b>	1:10000





**Kuru-Jussin Jäkälävaara pyyntikuoppa**

MH-tunnus: 152267

<b>Kohdetyyppi:</b>	9 Valmistuspaikat/työpaikat	<b>Haltija:</b>	191 Metsätalous Itä-Lappi
<b>Ajoitus:</b>	7199 Ajoitus epäselvä	<b>Ylläpitäjä:</b>	191 Metsätalous Itä-Lappi
<b>Rakentamisvuosi:</b>		<b>Kunta:</b>	758 SODANKYLÄ
<b>Lukumäärä:</b>	26		
<b>Koordinaattiselitys:</b>	Keskikoordinaatit	<b>Geometria tuotettu:</b>	4 Gps-mittaus, korjaamaton
<b>Koordinaatit:</b>	X 7546422, Y 3511532, Z 248	<b>Löydöt:</b>	

**Taustatiedot**

Muinaisjäännösrekisteri, Mika Sarkkinen on tarkastanut kohteen vuonna 2005.

**Ympäristön kuvaus**

Pääosin kuopat ovat kuivalla mäntykankaalla, jossa on ohuehko aluskasvillisuus. Paikoin vain sammalia, jäkälää ja puolukkaa, mutta paikoin myös mustikkaa ja variksenmarjaa. Alueella kasvaa harvaa mäntymetsää ja muutamia koivuja. Maaperä on hiekkaa ja maasto on pienimuotoisesti kumpuilevaa. Lounaisimman kuopan alueella on tuore kangas, jossa aluskasvillisuus on paljon paksumpi. Itäpäässä on tuoretta kangasta, jossa kasvaa sekametsää, kuusia, koivuja ja mäntyjä. Aluskasvillisuus on sammalia, suopursua, puolukkaa ja variksenmarjaa.

**Kohteen kuvaus**

Kuopat sijaitsevat Laanitsvaaran itälaidalla, Varraajokea kohti loivasti viettävässä rinteessä. Kuoppaketjun itäpäähän kuusi kuoppaa sijaitsevat kapean suoalueen takaisessa saarekkeessa. Ketjussa on kaikkiaan 26 pyyntikuoppaa, näistä 19 on itä-länsisuunnassa ja 7 lounas-koillinen -suuntaisesti. Itä-länsi -suuntainen kuopparivistö on noin 700 metriä pitkä, jonka jälkeen se kääntyy lounaaseen kohti suota. Koko rivistön pituus on noin 1000 m. Kuoppien keskimääräinen halkaisija on noin 2,8 m ja syvyys 60 cm. Kuitenkin itäpäähän kuusi kuoppaa, jotka sijaitsevat kosteammassa maastossa ja lounaisin kuoppa ovat muita suurempia. Niinpä kuoppien 1 ja 21-26 halkaisija on keskimäärin 3,4 m ja syvyys 80 cm. Kuivalla kankaalla olevien kuoppien 2-20 halkaisija on keskimäärin 2,6 m ja syvyys 50 cm.

Pyyntikuoppa 1, x 3511358, y 7546259. Syvä ja suppilomainen kuoppa, koko 3,5 m x 3,1 m, 1 m syvä. Varsin kapeat ja n. 30 cm korkeat vallit, halkaisija vallien ulkopuolelta 6,2 m. Kuoppa sijaitsee pienen ojan lähellä kuusta ja koivua kasvavalla alueella, paksu aluskasvillisuus sammalia, mustikkaa ja puolukkaa.

Pyyntikuoppa 2, x 3511403, y 7546285. Sijaitsee noin 50 m koilliseen edellisestä. Kuoppa on pieni, koko 2,5 m x 2,3 m ja 50 cm syvä. Noin 2 m leveät ja matalat vallit. Kuopan alueella kasvaa vain jäkälää ja sammalia.

Pyyntikuoppa 3, x 3511446, y 7546299. Sijaitsee noin 45 m koilliseen edellisestä. Koko 2,7 m x 2,4 m, syvyys noin 50 cm, 2-3 m leveät vallit. Kuopan reunassa on kelo.

Pyyntikuoppa 4, x 3511483, y 7546322. Sijaitsee noin 40 m koilliseen kuopasta 3. Kuoppa on syvä ja suppilomainen, koko 3 m x 3,2 m, 90 cm syvä, noin 1,5 m leveät, matalat vallit.

Pyyntikuoppa 5, x 3511495, y 7546338. Sijaitsee noin 20 m koilliseen edellisestä. Kuoppa on suuri, matala ja laakea, siinä on 2-2,5 m leveät ja matalat vallit. Kuopan koko on 3,7 m x 3,2 m ja 30 cm syvä.

Kairauksessa havaittavissa vajaan 1 cm huuhtoutumiskerros.

Pyyntikuoppa 6, x 3511518, y 7546350. Sijaitsee noin 25 m koilliseen edellisestä. Soikea ja jyrkkäreunainen kuoppa jonka koko on 2,6 m x 1,9 m ja 50 cm syvä. Siinä on matalat, noin 2 m leveät vallit.

Pyyntikuoppa 7, x 3511529, y 7546389. Sijaitsee noin 40 m pohjoiseen kuopasta 6, 2-3 m korkean kapean harjanteen vieressä. Pieni, mutta varsin syvä kuoppa, jonka toisessa reunassa on tuulenkaato, joka on loiventanut toista reunaa. Kuopan koko 2,6 m x 2,3 m ja syvyys 80 cm. Siinä on n. 2 m leveät matalat vallit, joissa on 3 kaatunutta keloä/kantoa.

Pyyntikuoppa 8, x 3511514, y 7546481. Sijaitsee noin 90 m pohjoiseen kuopasta 7, N-S -suuntaisen korkeamman harjanteen päällä, itä-länsi -suuntaisen kuopparivistön läntisin kuoppa. Se on suuri, 3,2 m x 3,5 m, 70 cm syvä, ja siinä on noin 3 m leveät matalat vallit.

Pyyntikuoppa 9, x 3511544, y 7546458. Sijaitsee pienen kumpareen päällä, noin 35 m kaakkoon kuopasta 8 ja noin 70 m pohjoiseen kuopasta 7. Koko 2,7 m x 2,5 m, 50 cm syvä.

Pyyntikuoppa 10, x 3511555, y 7546469. Sijaitsee noin 15 m koilliseen kuopasta 9. Kuopan koko on 2,6 m x 2,2 m, syvyys 50 cm, juuri havaittavissa oleva matala valli.

Pyyntikuoppa 11, x 3511569, y 7546471. Sijaitsee noin 5 m itään kuopasta 10. Pieni, soikea kuoppa, koko 2,6 m x 2,2 m, 40 cm syvä, matalat ja leveät vallit.

Pyyntikuoppa 12, x 3511618, y 7546481. Sijaitsee noin 50 m itään edellisestä. Soikea ja laakea kuoppa, koko 3,2 m x 2,8 m, 40 cm syvä. Matalat, 2 m leveät vallit. Reunoilla kasvaa jäkälää, kuopassa on runsaampi aluskasvillisuus.

Pyyntikuoppa 13, x 3511667, y 7546480. Sijaitsee noin 45 m itään kuopasta 12. Kuoppa on pieni ja matala, siinä ei ole valleja. Kuopan halkaisija on 1,4 m ja syvyys 40 cm.

Kuoppa 14, x 3511700, y 7546479. Sijaitsee noin 30 m itään kuopasta 13. Kuoppa on epämääräisen muotoinen, neliömäinen, yksi reuna on muita jyrkempi. Kuopan koko on 2,7 m x 2,4 m ja 30 cm syvä. Se on kuitenkin sijaitsee linjassa muiden kuoppien kanssa.

Pyyntikuoppa 15, x 3511733, y 7546478. Noin 30 m itään edellisestä. Kuopan halkaisija on 2,2 m ja syvyys 50 cm, ja siinä on matalat ja leveät vallit. Kairauksessa havaittavissa 1-3 cm huuhtoutumiskerros.

Pyyntikuoppa 16, x 3511754, y 7546468. Sijaitsee noin 25 m kaakkoon kuopasta 15. Koko on 3,2 m x 2,6 m ja syvyys 60 cm. Päällä on tuulen kaatama kelo. Maaperä on soraa.

Pyyntikuoppa 17, x 3511751, y 7546502. Sijaitsee matalan harjanteen alareunalla, noin 25 m koilliseen kuopasta 15 ja 30 m pohjoiseen kuopasta 16. Kuoppa on pieni ja suppilomainen, halkaisija 2 m, syvyys 40 cm.

Pyyntikuoppa 18, x 3511777, y 7546499. Sijaitsee 20 m itään kuopasta 17. Kuopan halkaisija on 2,5 m ja syvyys 50 cm, 2 m leveät matalat vallit. Aluskasvillisuus on lähinnä jäkälää ja sammalia.

Pyyntikuoppa 19, x 3511801, y 7546500. Noin 20 m itään edellisestä. Kuopan koko 3,2 m x 2,8 m, syvyys 50 cm, 2 m leveät matalat vallit.

Pyyntikuoppa 20, x 3511818, y 7546479. Sijaitsee 10 m itään kuopasta 19. Kuopan halkaisija on 2,7 m ja syvyys 50 cm. Matalat, 2 m leveät vallit.

Kuopat 21-26 sijaitsevat pienen suoalueen itäpuolella itä-länsi suuntaisessa rivissä.

Pyyntikuoppa 21, x 3511941, y 7546492. Sijaitsee aivan suon reunassa olevalla harjanteella. Maaperä on soraa. Kuopan halkaisija on 3,6 m ja syvyys 50 cm. Se on matala ja laakea, ja siinä on selvät kapeahkot vallit, noin 1-2 m leveät ja 30 cm korkeat. Vallissa olevassa puussa pieni pilkka.

Pyyntikuoppa 22, x 3511967, y 7546479. Sijaitsee noin 30 m kaakkoon edellisestä. Halkaisija on 3,5 m ja syvyys 1 m, matalat vallit, halkaisija niiden takaa 7 m. Vallin päällä on suuri kaatunut kelo.

Pyyntikuoppa 23, x 3512028, y 7546509. Sijaitsee noin 50 m itään kuopasta 22. Kuopan halkaisija on 3 m ja syvyys 60 cm, matalat n. 1,5 m leveät vallit.

Pyyntikuoppa 24, x 3512062, y 7546524. Sijaitsee noin 35 m itäkoilliseen kuopasta 23. Suuri ja syvä

kuoppa, koko 3,9 x 3,2 m ja 70 cm syvä. Matalat vallit, noin 1,5 m leveät.

Pyyntikuoppa 25, x 3512161, y 7546573. Sijaitsee noin 100 m itäkoilliseen kuopasta 24. Kuopan halkaisija on 3 m ja syvyys 90 cm, vallit ovat 1-1,5 m leveät.

Pyyntikuoppa 26, x 3512179, y 7546588. Sijaitsee noin 25 m koilliseen edellisestä ja n.10 m etelään suon reunasta. Reunalta kulkee porojen polku, suon puolella vallissa on koivurypäs. Kuopan toinen reuna on epämääräinen, todennäköisesti vanhan tuulenaadon takia. Kuopan koko on 4,1 m x 3,3 m ja syvyys 70 cm. Kuopassa on osittain n. 2 m leveät vallit.

Kuopparivistön eteläpuolella, noin 80 m etelään kuopasta 4, on pieni epämääräinen kuoppa. Sen koko on 2,5 m x 2,3 m ja syvyys 30 cm. Siinä on yksi kanto ja kaksi kaatuneen puun juurakkoa, jotka sotkevat kuopan muotoa. Kuoppa on hieman epämääräisen oloinen, siinä ei ole selviä valleja, mutta kylläkin n. 3 cm huuhtoutumiskerros. Ei todennäköisesti ole pyyntikuoppa. x 3511478, y 7546236

### ***Kohteen rajaus***

Kohde rajautuu havaittujen kuoppien lähiympäristöön

### ***Tulkinta***

Pyyntikuoppajärjestelmä.

### ***Lisätietoja***

### ***Toimenpiteet***

### ***Tarkastukset***

Tila: 3 Toteutettu Laji: 6 Suojeluarvojen tarkastus Tarkastusvuosi: 2011  
Tarkastuspvm: 16.6.2012 Tarkastaja: J.-P. Joonas  
Kuvaus: KMO kulttuuriperintöinventointi

<b>Viranomais- rekisterinro:</b>	1000011737	<b>Kunto:</b>	2 Keskinertainen
<b>Arvotus:</b>	3 Esitys mj-luokka II	<b>Olotila:</b>	2 Ei käytössä
<b>Selitys:</b>		<b>Kohteen suojelu:</b>	2 Muinaisjäännösrekisteri II
		<b>Selitys:</b>	

<b>Ympäristön suojelu:</b>	0 Ei määritelty
--------------------------------	-----------------

<b>Selitys:</b>	
-----------------	--

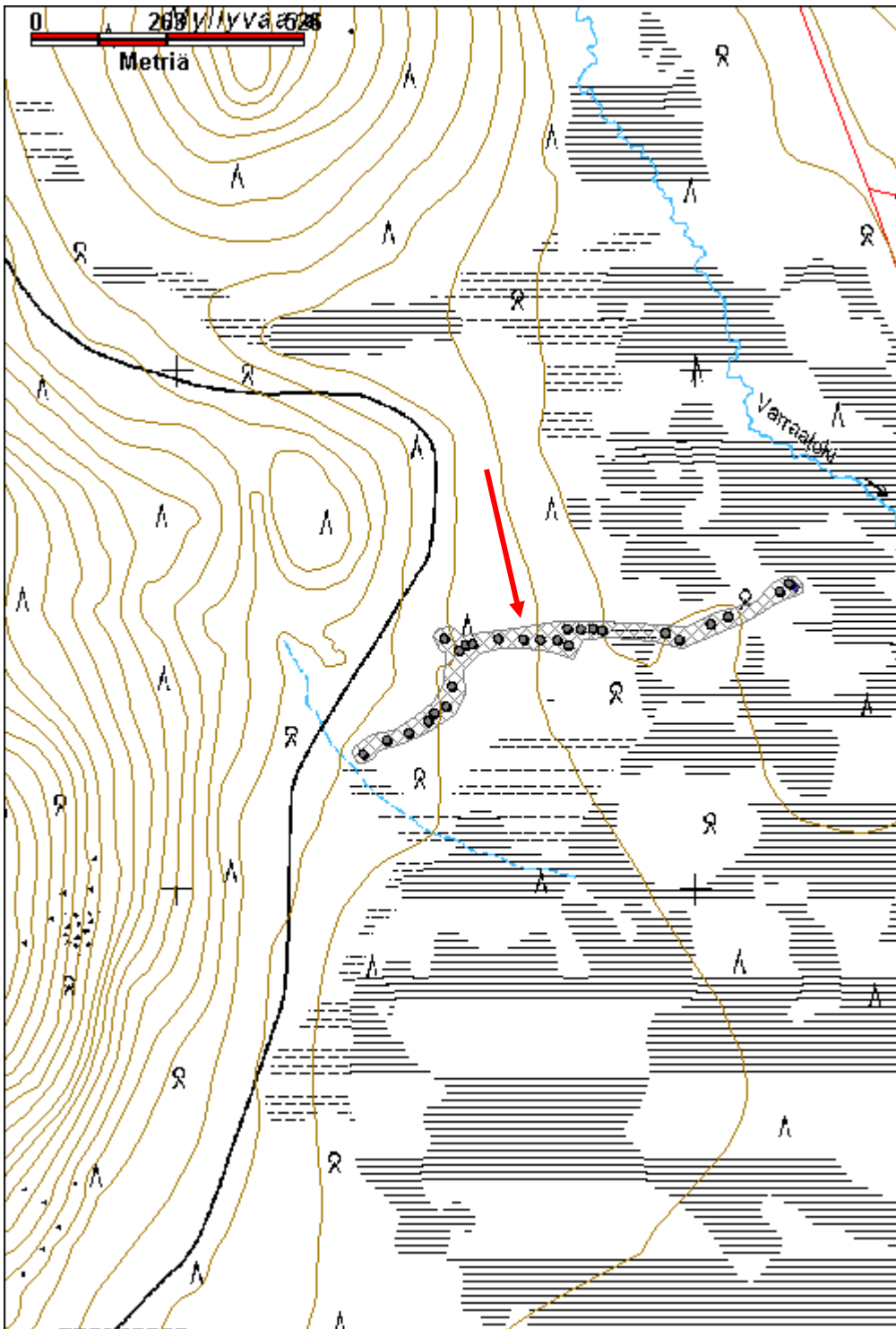


Pyyntikuoppa 15 kuvattuna itään.



Pyyntikuoppa 19 kuvattuna koilliseen.

<b>Kohdetyyppi:</b>	9 Valmistuspaikat/työpaikat	Copyright:	© Metsähallitus 2008 © Maanmittauslaitos 1/MML/08
<b>Koordinaatit:</b>	X 7546422, Y 3511532, Z 248	Mittakaava:	1:10000



<b>Kussuolinkivaara Seita</b>	<b>MH-tunnus: 102164</b>
-------------------------------	--------------------------

<b>Kohdetyyppi:</b>	7 Kulttipaikat	<b>Haltija:</b>	191 Metsätalous Itä-Lappi
<b>Ajoitus:</b>	7118 Historiallinen aika	<b>Ylläpitäjä:</b>	191 Metsätalous Itä-Lappi
<b>Rakentamisvuosi:</b>		<b>Kunta:</b>	758 SODANKYLÄ
<b>Lukumäärä:</b>	1		

<b>Koordinaattiselitys:</b>	<b>Geometria tuotettu:</b> 4 Gps-mittaus, korjaamaton
<b>Koordinaatit:</b> X 7550397, Y 3521946, Z 340	<b>Löydöt:</b>

### *Taustatiedot*

Muinaisjäännösrekisteri

### *Ympäristön kuvaus*

Seita sijaitsee Lokan tekojärven pohjoispuolisen Kussuolinkivaaran korkeimmalla kohdalla. Vaaran laelle on syntynyt maiseman ja seidan katsojien talloma kulku-ura.

### *Kohteen kuvaus*

Mutenian kummun korkeimmalta kohdalta 4,6 kilometriä itäkoilliseen olevan Kussuolinkivaaran laessa on perimätiedon mukaan ollut vanha lappalaisten seitapaikka. G. A. Andersson (1914, Tietoja Sodankylän ja Kittilän pitäjien aikasemmista ja myöhemmistä vaiheista, s. 40) on 1886 tekemässä Sompiojärven vierailun yhteydessä kirjoittanut kuulemastaan: "Lappalaisten seitoja mainitaan olleen muun muassa Natastunturilla ja Kussuolingin vaaralla. Sanotulla vaaralla oli ollut kivelle asetettuna puusta tehty veneen muotoinen seita, jota lappalaiset olivat palvelleet ja sille uhranneet". Myöhemmin Samuli Paulaharju (2.p. 1979, Sompio, s. 24, 27 - 28, 200) on kirjoittanut vaaran palvosmenoista vastaavia kohdetietoja ja laittanut kuuluun Sompio-kirjaan (1.p. 1939) valokuvan puupatsaasta, joka siellä vieläkin seisoo.

Tuulten tuivertama seitavanhus on irrallinen. Se on tuettu irtokivilohkoilla harjavan kallioniskan liki korkeimmalle kohdalle. Paikka on sama, jossa se vanhoissa kuvissakin sijaitsee. Epäilemättä puu on ollut sijoillaan ainakin 1800-luvun lopusta saakka, ilmeisesti kauemminkin. Seitapuun korkeus on 1,5 metriä ja halkaisija 10 - 15 senttimetriä. Seidan nuppi on aikanaan kaulattu viisteiseksi, mutta puun pinnat ovat kuluneet siten, ettei siinä mitään yksityiskohtia enää erota.

### *Kohteen rajaus*

Kohde rajautuu seidan lähiympäristöön.

### *Tulkinta*

Seita.

### *Lisätietoja*

### *Toimenpiteet*

**Tarkastukset**

Tila: 3 Toteutettu      Laji: 6 Suojeluarvojen tarkastus      Tarkastusvuosi: 2012  
 Tarkastuspvm: 3.7.2012      Tarkastaja: J.-P. Joona  
 Kuvaus: KMO kulttuuriperintöinventointi

<b>Viranomais- rekisterinro:</b>	1000011890	<b>Kunto:</b>	0 Ei määritelty
<b>Arvotus:</b>	3 Esitys mj-luokka II	<b>Olotila:</b>	2 Ei käytössä
<b>Selitys:</b>		<b>Kohteen suojelu:</b>	2 Muinaisjäännösrekisteri II
		<b>Selitys:</b>	

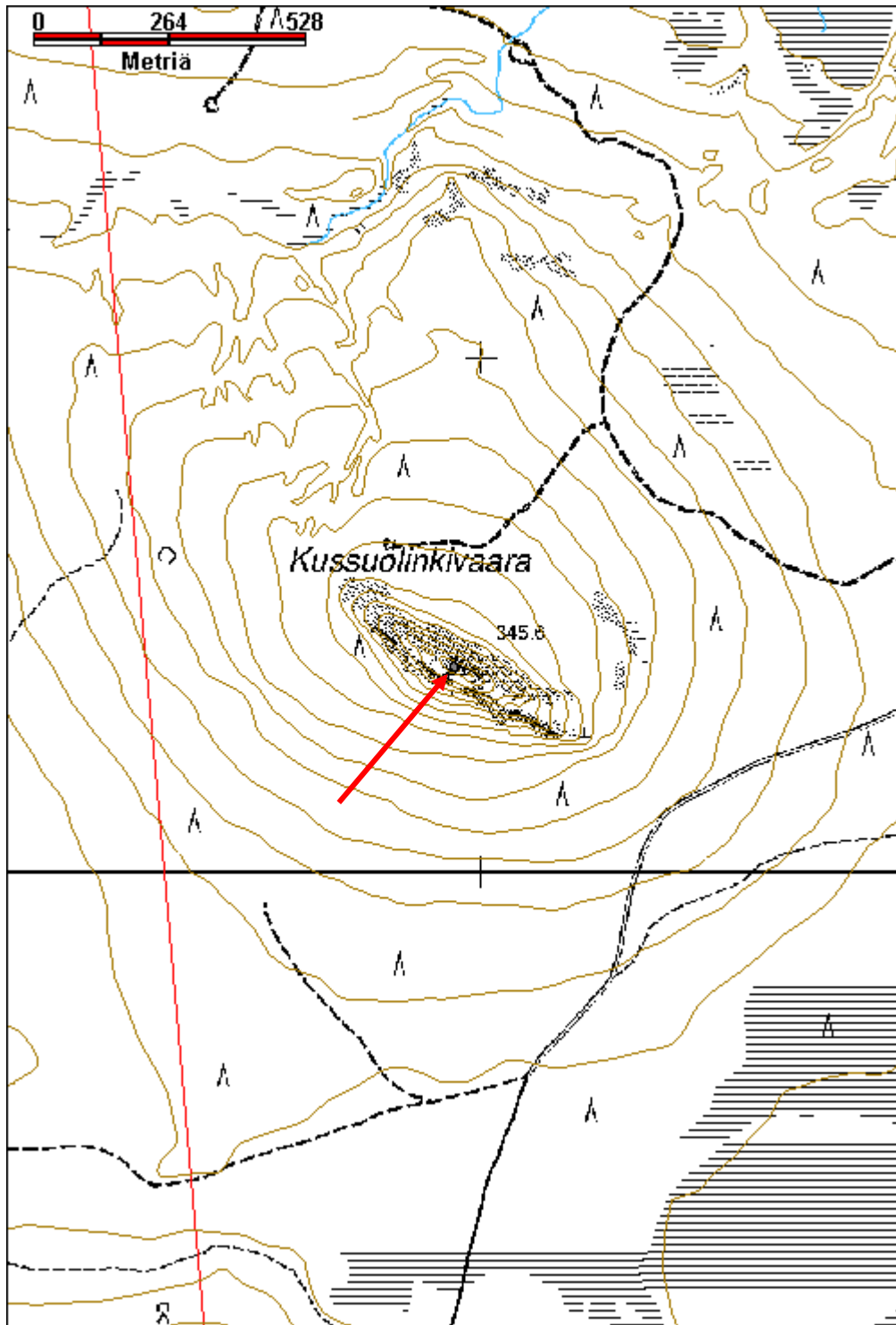
<b>Ympäristön suojelu:</b>	0 Ei määritelty
--------------------------------	-----------------

<b>Selitys:</b>	
-----------------	--



Seitapuu vaaran laella, kuvattu pohjoiseen.

<b>Kohdetyyppi:</b>	7 Kulttipaikat	<b>Copyright:</b>	© <i>Metsähallitus 2008</i> © <i>Maanmittauslaitos 1/MML/08</i>
<b>Koordinaatit:</b>	X 7550396, Y 3521946, Z 340	<b>Mittakaava:</b>	1:10000





## Kyläjoki Pyyntikuoppia

MH-tunnus: 69784

<b>Kohdetyyppi:</b>	9 Valmistuspaikat/työpaikat	<b>Haltija:</b>	198 Metsätalous Ylä-Lappi
<b>Ajoitus:</b>	7117 Esihistoriallinen aika	<b>Ylläpitäjä:</b>	198 Metsätalous Ylä-Lappi
<b>Rakentamisvuosi:</b>		<b>Kunta:</b>	148 Inari
<b>Lukumäärä:</b>	23		

<b>Koordinaattiselitys:</b>	Keskikoordinaatit	<b>Geometria tuotettu:</b>	4 Gps-mittaus, korjaamaton
<b>Koordinaatit:</b>	X 7593445, Y 3483865, Z 242	<b>Löydöt:</b>	

### *Taustatiedot*

Petteri Polojärvi on kartoittanut alueelta 17 pyyntikuoppaa vuonna 2008.

### *Ympäristön kuvaus*

Kohde sijaitsee Ivalojokeen laskevan Kyläjoen eteläpuolella, ja noin 800 m Kummitusojasta itään. lounas-koillinen -suuntainen harju, kuivaa kangasta, hienoa hiekkaa

### *Kohteen kuvaus*

Kuopat 1-6 ovat yhdessä ryhmässä, ja 1-5 linjassa, kuoppa 6 on hieman sivussa niiden linjasta. Kuopat 7-17 muodostavat toisen ryhmän, joka koostuu N-S ja E-W suuntaisista linjoista, jotka eivät kuitenkaan ole mitenkään selviä. Kuoppa 18 on muista erillään n. 190 m päässä kuopasta 17 kaakkoon ja kuoppa 19 on siitä yli 180 m päässä koilliseen, kuopat 20-23 ovat luode-kaakko-suuntaisena linjana kuopasta 19 n. 60 m päässä.

Kuoppien keskimääräinen halkaisija on 2 m ja syvyys 40 cm. Kuopat 1-18 ovat pääosin 255-260 m mpy korkeudella, Kyläjokea lähempänä olevat kuopat ovat alempana, noin 242 m korkeudella.

Kuoppa 1, halkaisija 1,7 m ja syvyys 40 cm, pieni kuoppa harjanteen sivussa, ei huuhtoutumaa, ei selviä valleja, johtuu osin luontaisista muodoista, kohdalla aluskasvillisuus sammalia ja jäkäliä. x 3483559, y 7593345

Kuoppa 2, koko 2 m x 2,2 m, syvyys 20 cm, n. 20 m itään 1:sta, ei huuhtoutumaa, matala ja laakea, ei selviä reunoja joka sivulla, epämääräinen. x 3483581, y 7593348

Kuoppa 3, halkaisija 2,2 m, syvyys 35 cm, kapeat vallit 3:lla sivulla, yksi reuna lähes puuttuu, pohjalla kasvaa heinää, noin 20 m 2:stä itään, alkava huuhtoutuma. x 3483609, y 7593345

Kuoppa 4, 6 m edellisestä, halkaisija 2,1 m, syvyys 35 cm, 1-4 cm huuhtoutumiskerros, kapeat ja korkeat vallit, pohjalla kasvaa heinää, x 3483616, y 7593342

Kuoppa 5, 23 m 4:stä itään, halkaisija 2 m, syvyys 50 cm, vallit vaihtelevan levyiset, pohjalla sekoittunutta hiekkaa ja hiiltä. Maa on pehmeä, mahdollinen kaksoismaannos? Ympäriällä kasvaa mäntyjä ja aluskasvillisuus on paksumpi kuin edellisissä. x 3483641, y 7593343

Kuoppa 6, 23 m kaakkoon edellisestä, pieni, kooltaan 1,7 m x 1,5 m, syvyys on 30 cm, n. 5 cm huuhtoutumiskerros jossa on seassa hiiltä. Kuoppa sijaitsee polun reunalla ja siihen on valunut maata, koska kaksoismaannos, toisella reunalla sammalta, pääosin jäkäliä, pari pientä kuusen taimea. x 3483657, y 7593322

Kuopat 7-11 ovat pohjois-etelä suuntaisessa linjassa.

Kuoppa 7, kuopasta 5 noin 70 m pohjoiseen. Koko 1,9 m x 1,7 m, syvyys 40 cm. Pieni ja soikea, ei

valleja, alkava huuhtoutumiskerros, n. 1 cm, pohjalla on oksia. x 3483657, y 7593415

Kuoppa 8, edellisestä 11 m lähes pohjoiseen, koko 2,6 x 2,2 m, syvyys 50 cm, n. 2 cm huuhtoutuma, paikoin kaksoismaannos, alemmassa myös n. 2 cm huuhtoutuma. Toisessa reunassa on kanto, joka hieman vääristää kokoa, näyttää pyöreältä, n. 1 - 1,5 m leveät vallit. x 3483662, y 7593435

Kuoppa 9, n. 17 m pohjoiseen 8:stä, halkaisija 2,2 m, syvyys 40 cm, alkava huuhtoutuma, alle 1 cm, maa ympärillä epätasainen, joten ei voi sanoa onko valleja. x 3483665, y 7593448

Kuoppa 10, noin 15 m pohjoiseen edellisestä, halkaisija 2,2 m, syvyys 50 cm. Selvät, noin 1,5 m leveät vallit, joissa molemmin puolin suuret kannot ja joista toisen rungon pätkiä on kuopassa, alkava huuhtoutumiskerros. x 3483669, y 7593463

Kuoppa 11, noin 10 m edellisestä, halkaisija 1,8 m, 40 cm syvä, n. 1 m leveät matalat vallit, n. 2 cm huuhtoutuma, pohjalla oksia. x 3483666, y 7593471

Kuoppa 12, sijaitsee noin 35 m luoteeseen kuopasta 11, hieman ympäristöä korkeamman kumpareen reunassa, kuoppa on alarinteen puolelta avoin. Koko 1,7 m x 2 m, syvyys 40 cm. Kuoppa on pieni ja hieman epämääräinen, koska valleissa on 2 kantoa ja pohjalla oksia ja rungon pätkiä. Kairauksessa näkyvissä n. 2 cm huuhtoutumiskerros, jonka seassa hiiltä, n. 1 m leveä ja 10-15 cm korkea valli. x 3483643, y 7593492

Kuoppa 13, sijaitsee noin 30 m itään kuopasta 10. Halkaisija 2,6 m ja syvyys 60 cm, selvät n. 1,5 m leveät vallit, kuopan reunassa koivun kanto sekä kuopassa ja vallissa männyn kantoja, toisessa vallissa kuusen taimi, jonka alla variksenmarjaa, toisessa reunassa vain jäkäliä. x 3483699, y 7593461

Kuoppa 14, sijaitsee aivan polun vieressä, noin 50 m pohjoiseen kuopasta 13. Pieni ja soikea kuoppa, jonka koko on 2,2 m x 1,6 m ja syvyys 40 cm. Noin 2 cm huuhtoutumiskerros jonka seassa on hiiltä, n. 1,5 m leveät vallit, reunassa ja vallissa kasvaa pieniä mäntyjä. x 3483718, y 7593512

Kuoppa 15, sijaitsee kuopasta 13 noin 45 m itään korkeamman harjanteen loivassa rinteessä. Halkaisija on 1,8 m ja syvyys 30 cm, ei huuhtoutumaa. Kuopan toisessa reunassa on paljas alue, josta varmaan valunut hiekkaa kuoppaan. x 3483747, y 7593451

Kuoppa 16, 7 m itäkoilliseen edellisestä, pieni ja matala, koko 1,5 m x 1,4 m, syvyys 25 cm, ei huuhtoutumaa, osin vallia.

Kuoppa 17, noin 30 m itään edellisestä, sijaitsee kumpareen reunalla jyrkähkössä rinteessä. Muodoltaan soikea, koko 1,3 m x 1,7 m syvyys 30 cm, kolmella sivulla on selvä reuna. 10 cm huuhtoutumiskerros, joka varmaan johtuu sijainnista. x 3483790, y 7593469

Lähellä harjanteen itäpäässä on 2 epämääräistä ja muodoltaan epäsäännöllistä kuoppaa.

Kuoppa 18, sijaitsee erillään muista, noin 190 m kaakkoon kuopasta 17, mutta suunnileen linjassa viiden ensimmäisen kuopan kanssa. Pohjoispuolella on jyrkkä rinne n. 20 m päässä, pienehköä mäntyä kasvava kuiva kangas, maaperä epätasainen, mättäitä tahi pieniä kumpuja, myös kuopan vieressä, reunalla kasvaa kuusi, sijaitsee toisen ryhmän vieressä hieman alempana rinteessä, n. 2 cm huuhtoutuma

Halkaisija 2,3 m, syvyys 40 cm, jonkinlainen huuhtoutumiskerros, seassa hiiltä, selvät reunat, vallia alarinteen puolella, x 3483970, y 7593391

Kuoppa 19, alkava huuhtoutuma, n. 1 cm, pieni ja matala, koko 1,9 x 1,7 m, syvyys 35 cm, matalat ja leveät vallit, sijaitsee ylärinteessä edellisistä, x 3484121, y 7593496

Kuoppa 20, n. 2 cm huuhtoutumiskerros, pieni ja matala, n. 25 m edellisestä, halkaisija 1,7 m, syvyys 40 cm, matalat vallit, 1,5 m, kuopat sijaitsevat hieman ympäristöstä erottuvan harjanteen päällä, tosi matala ja katoaa lännessä. x 3484188, y 7593531

Kuoppa 21, 15 m luoteeseen, halkaisija 2,4m, syvyys 25 cm, matala ja laakea kuoppa, alkava huuhtoutuma, ympäristö epätasainen, 2 koivun kantoa, valleja ei havaittavissa. x 3484167, y 7593534

Kuoppa 22, 15 m länteen edellisestä, kaksoismaannos, alemmassa n. 2 cm huuhtoutuma, koko 2,5 x 2,3 m, syvyys 50 cm, 1,5 m leveät matalat vallit, yhdessä vallissa mänty. x 3484151, y 7593544

Kuoppa 23, pieni ja matala, halkaisija 1,7 m, syvyys 35 cm, n. 2 cm huuhtoutuma, selvät reunat, yhdellä sivulla vallia, sijaitsee pienen ojan lähellä, kakkosryhmästä koilliseen. x 3484128, y 7593568

<b>Kohteen rajaus</b>
Kohde rajautuu havaittujen kuoppien mukaan.
<b>Tulkinta</b>
Pyyntikuoppajärjestelmä
<b>Lisätietoja</b>

<b>Toimenpiteet</b>

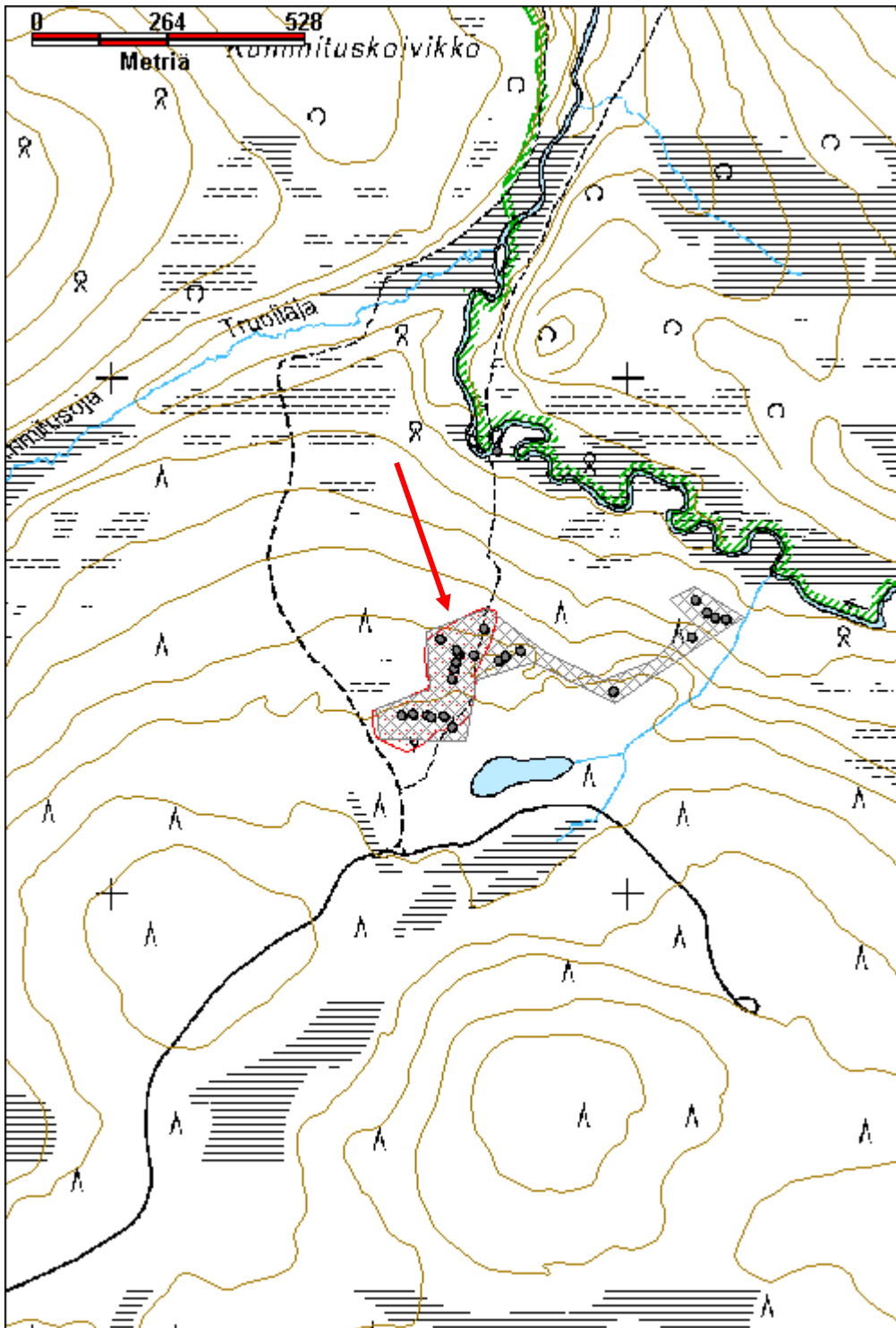
<b>Tarkastukset</b>
Tila: 3 Toteutettu      Laji: 6 Suojeluarvojen tarkastus      Tarkastusvuosi: 2012 Tarkastuspvm: 16.7.2012      Tarkastaja: J.-P. Joona Kuvaus: KMO kulttuuriperintöinventointi

<b>Viranomais- rekisterinro:</b>	1000013674	<b>Kunto:</b>	2 Keskinertainen
<b>Arvotus:</b>	3 Esitys mj-luokka II	<b>Olotila:</b>	2 Ei käytössä
<b>Selitys:</b>		<b>Kohteen suojelu:</b>	2 Muinaisjäännösrekisteri II
		<b>Selitys:</b>	

<b>Ympäristön suojelu:</b>	0 Ei määritelty
<b>Selitys:</b>	



<b>Kohdetyyppi:</b>	9 Valmistuspaikat/työpaikat	<b>Copyright:</b>	© Metsähallitus 2008 © Maanmittauslaitos 1/MML/08
<b>Koordinaatit:</b>	X 7593445, Y 3483865	<b>Mittakaava:</b>	1:10000



<b>Ovipuljunmaa esihistoriallinen löytöpaikka</b>	<b>MH-tunnus: 155569</b>
---	--------------------------

<b>Kohdetyyppi:</b>	2 Asuinpaikat?	<b>Haltija:</b>	191 Metsätalous Itä-Lappi
<b>Ajoitus:</b>	7199 Ajoitus epäselvä	<b>Ylläpitäjä:</b>	191 Metsätalous Itä-Lappi
<b>Rakentamisvuosi:</b>		<b>Kunta:</b>	758 SODANKYLÄ
<b>Lukumäärä:</b>	1		

<b>Koordinaattiselitys:</b>	<b>Geometria tuotettu:</b> 4 Gps-mittaus, korjaamaton
<b>Koordinaatit:</b> X 7553436, Y 3507921, Z 244	<b>Löydöt:</b> KM 39391

***Taustatiedot***

Kohde löytyi etsittäessä vanhaa kylän paikkaa.

***Ympäristön kuvaus***

Ovipuljunmaa sijaitsee Vuotson kaakkoispuolella, Lismajoen pohjoisrannalla. Joki on löytöpaikan kohdalla laajentunut alkuperäistä uomaansa laajemmalle Vuotson kanavan vuoksi. Ennen säännöstelyä Lismajoen reunalueet ovat olleet matalaa soista maata. Joen ranta-alue on tasaista, maaperä on hiekkaa.

***Kohteen kuvaus***

Joen törmän hietikosta löytyi kaksi kvartsi-iskosta. Löytöpaikan viereen tehtiin seitsemän koekuoppaa (kooltaan 50 cm x 50 cm). Niistä yhdestä löytyi yksi kvartsi-iskos, mahdollinen kaavin, n. 1,5 m iskosten löytöpaikasta. Koekuopissa ei havaittu mitään muita merkkejä esihistoriallisesta toiminnasta.

***Kohteen rajaus***

Kohde rajautuu havaittujen löytöjen perusteella.

***Tulkinta***

Esihistoriallinen löytöpaikka.

***Lisätietoja******Toimenpiteet******Tarkastukset***

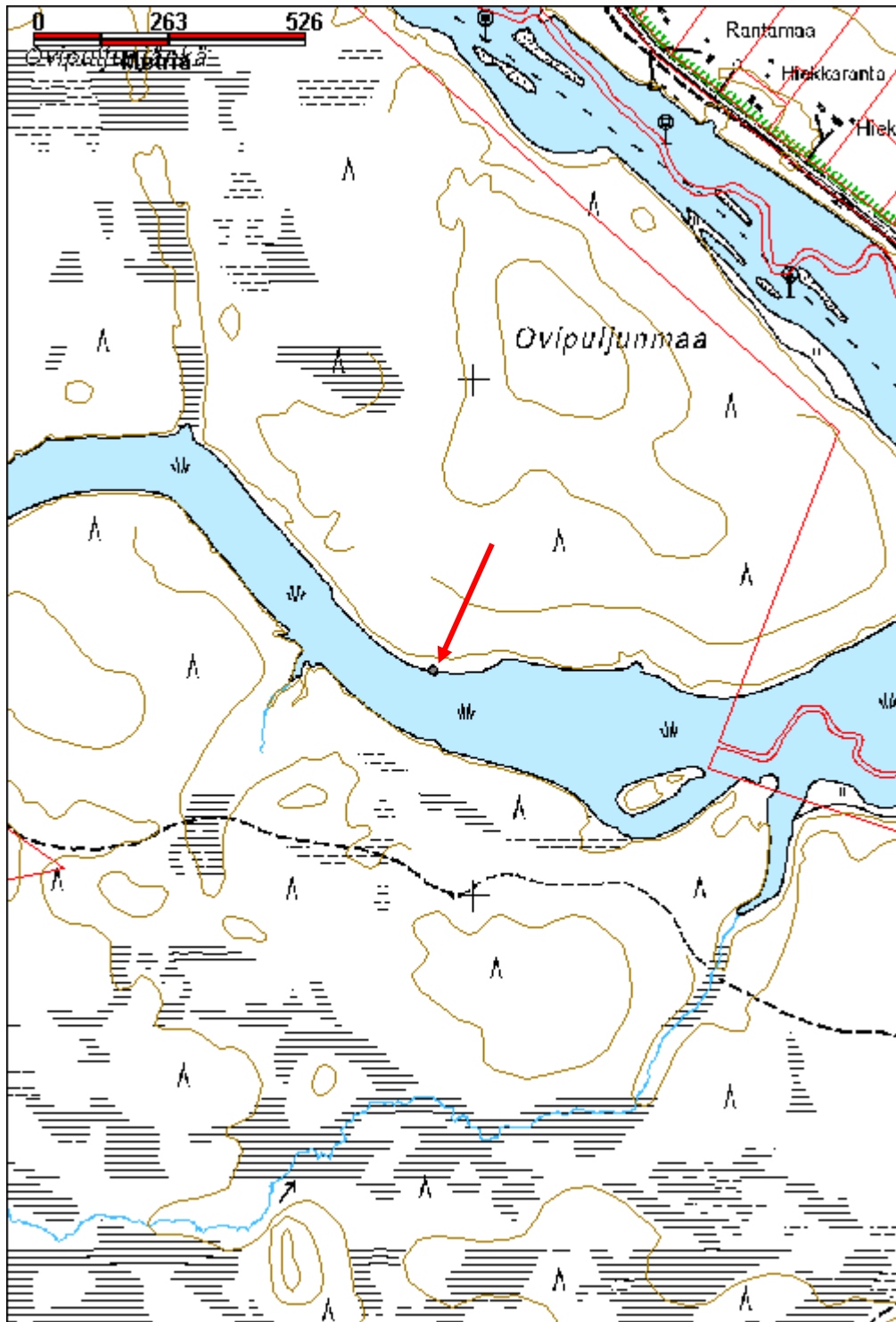
Tila: 3 Toteutettu Laji: 6 Suojeluarvojen tarkastus Tarkastusvuosi: 2012  
 Tarkastuspm: 10.7.2012 Tarkastaja: J.-P. Joonas  
 Kuvaus: KMO kulttuuriperintöinventointi

***Viranomais-***

**Kunto:** 3 Huono

<b>rekisterinro:</b>		<b>Olotila:</b> 2 Ei käytössä
<b>Arvotus:</b>	3 Esitys mj-luokka II	<b>Kohteen suojelu:</b> 0 Ei määritelty
<b>Selitys:</b>		<b>Selitys:</b>
<b>Ympäristön suojelu:</b>	0 Ei määritelty	
<b>Selitys:</b>		

<b>Kohdetyyppi:</b>	2 Asuinpaikat?	<b>Copyright:</b>	© <i>Metsähallitus 2008</i> © <i>Maanmittauslaitos 1/MML/08</i>
<b>Koordinaatit:</b>	X 7553436, Y 3507921, Z 244	<b>Mittakaava:</b>	1:10000





<b>Ruosselkä purnu</b>	<b>MH-tunnus: 152395</b>
------------------------	--------------------------

<b>Kohdetyyppi:</b>	17 Kivi- ja maarakenteet	<b>Haltija:</b>	800 Lapin luontopalvelut
<b>Ajoitus:</b>	7199 Ajoitus epäselvä	<b>Ylläpitäjä:</b>	800 Lapin luontopalvelut
<b>Rakentamisvuosi:</b>		<b>Kunta:</b>	758 SODANKYLÄ
<b>Lukumäärä:</b>	1		

<b>Koordinaattiselitys:</b>	<b>Geometria tuotettu:</b>
<b>Koordinaatit:</b> X 7540446, Y 3503171, Z 330	4 Gps-mittaus, korjaamaton
	<b>Löydöt:</b>

***Taustatiedot***

Sutigis, Petteri Polojärvi on löytänyt kohteen vuonna 2009.

***Ympäristön kuvaus***

Purnu sijaitsee Ruosselän luoteisrinteessä noin 650 metriä Uutelasta Ruosselkään johtavan metsäautotien pohjoispuolella. Kohde sijaitsee loivassa, kivikkoisessa rinteessä, pienen rakan keskellä. Ympäriällä kasvaa vanhoja mäntyjä, muutamia koivuja ja kuusia. Aluskasvillisuus on jäkäliä, sammalia ja varpukasveja.

***Kohteen kuvaus***

Purnun reunoilla on kolme suurta, matkalaukun kokoista kiveä nostettuna pystyyn, väleissä on pienempiä kiviä. Purnun pohja on tasainen, ja siinä kasvaa sammalia ja mustikkaa. Kivien päällä kasvaa jäkäliä. Kuoppa on lähes pyöreä, halkaisjaltaan noin 1,5 m ja syvyydeltään noin 50-70cm.

***Kohteen rajaus***

Kohde rajautuu pistemäisesti.

***Tulkinta***

Purnu.

***Lisätietoja***

Petteri Polojärvi ja Pirjo Rautiainen: Pyyntikuoppa- ja purnukohteita sekä yksi rajamerkki Lapista, 2009, Inari ja Sodankylä.

***Toimenpiteet******Tarkastukset***

Tila: 3 Toteutettu      Laji: 6 Suojeluarvojen tarkastus      Tarkastusvuosi: 2012  
 Tarkastuspvm: 16.6.2012      Tarkastaja: J.-P. Joona  
 Kuvaus: KMO kulttuuriperintöinventointi

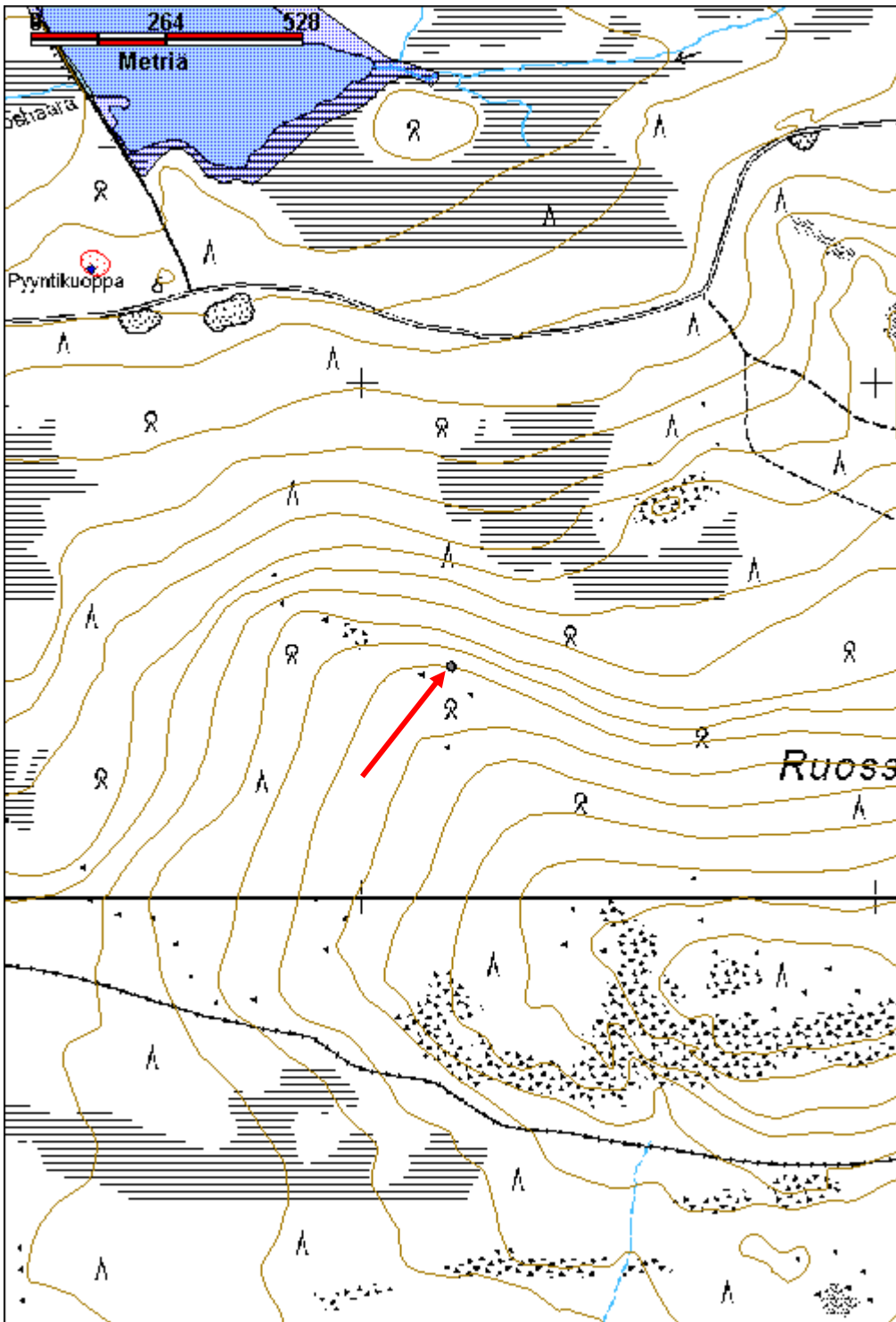
<b>Viranomais-</b>	1000020755	<b>Kunto:</b>	1 Hyvä
--------------------	------------	---------------	--------

<b>rekisterinro:</b>		<b>Olotila:</b>	2 Ei käytössä
<b>Arvotus:</b>	3 Esitys mj-luokka II	<b>Kohteen suojelu:</b>	2 Muinaisjäännösrekisteri II
<b>Selitys:</b>		<b>Selitys:</b>	
<b>Ympäristön suojelu:</b>	99 Muu suojeluarvoa sisältävä alue		
<b>Selitys:</b>			



Purnu kuvattuna koilliseen.

<b>Kohdetyyppi:</b>	17 Kivi- ja maarakenteet	<b>Copyright:</b>	© <i>Metsähallitus 2008</i> © <i>Maanmittauslaitos 1/MML/08</i>
<b>Koordinaatit:</b>	X 7540446, Y 3503171, Z 330	<b>Mittakaava:</b>	1:10000



<b>Sarvikotamaa kivikautinen asuinpaikka</b>	<b>MH-tunnus: 155570</b>
--	--------------------------

<b>Kohdetyyppi:</b>	1 Asuinpaikat	<b>Haltija:</b>	191 Metsätalous Itä-Lappi
<b>Ajoitus:</b>	7111 Kivikausi	<b>Ylläpitäjä:</b>	191 Metsätalous Itä-Lappi
<b>Rakentamisvuosi:</b>		<b>Kunta:</b>	758 SODANKYLÄ
<b>Lukumäärä:</b>	1		

<b>Koordinaattiselitys:</b>	Keskikoordinaatit	<b>Geometria tuotettu:</b>	4 Gps-mittaus, korjaamaton
<b>Koordinaatit:</b>	X 7553413, Y 3509249, Z 244	<b>Löydöt:</b>	KM 23297

***Taustatiedot***

Muinaisjäännösrekisteri.

***Ympäristön kuvaus***

Sarvikotamaa sijaitsee Vuotson kylästä noin 5,5 km kaakkoon, Vuotson kanavan koillisrannan hietikolla. Rannan maaperä on hiekkaa ja kiviä, paikoin kasvaa heinää.

***Kohteen kuvaus***

Rantahietikosta löytyi muutamia kvartseja noin 40 m rekisteriin merkityn kohdan pohjoispuolelta (x 3509235, y 7553429), niitä ei otettu talteen. Muita merkkejä asuinpaikasta ei havaittu. Kvartsien löytöpaikan ranta on yksityismaata, mutta varsinainen kohde on merkitty valtion maalle.

***Kohteen rajaus***

Kohde rajautuu rekisteriin merkittyjen koordinaattien ja kvartsien löytöpaikan väliselle alueelle. Kankaanpään ja Halisen rajaama kvartsien löytöalue on kuitenkin vielä suurempi.

***Tulkinta***

Kivikautinen asuinpaikka.

***Lisätietoja***

Jarmo Kankaanpää ja Petri Halinen 1986, Lokan ja Porttipahdan allasalueiden jälkitarkastus.

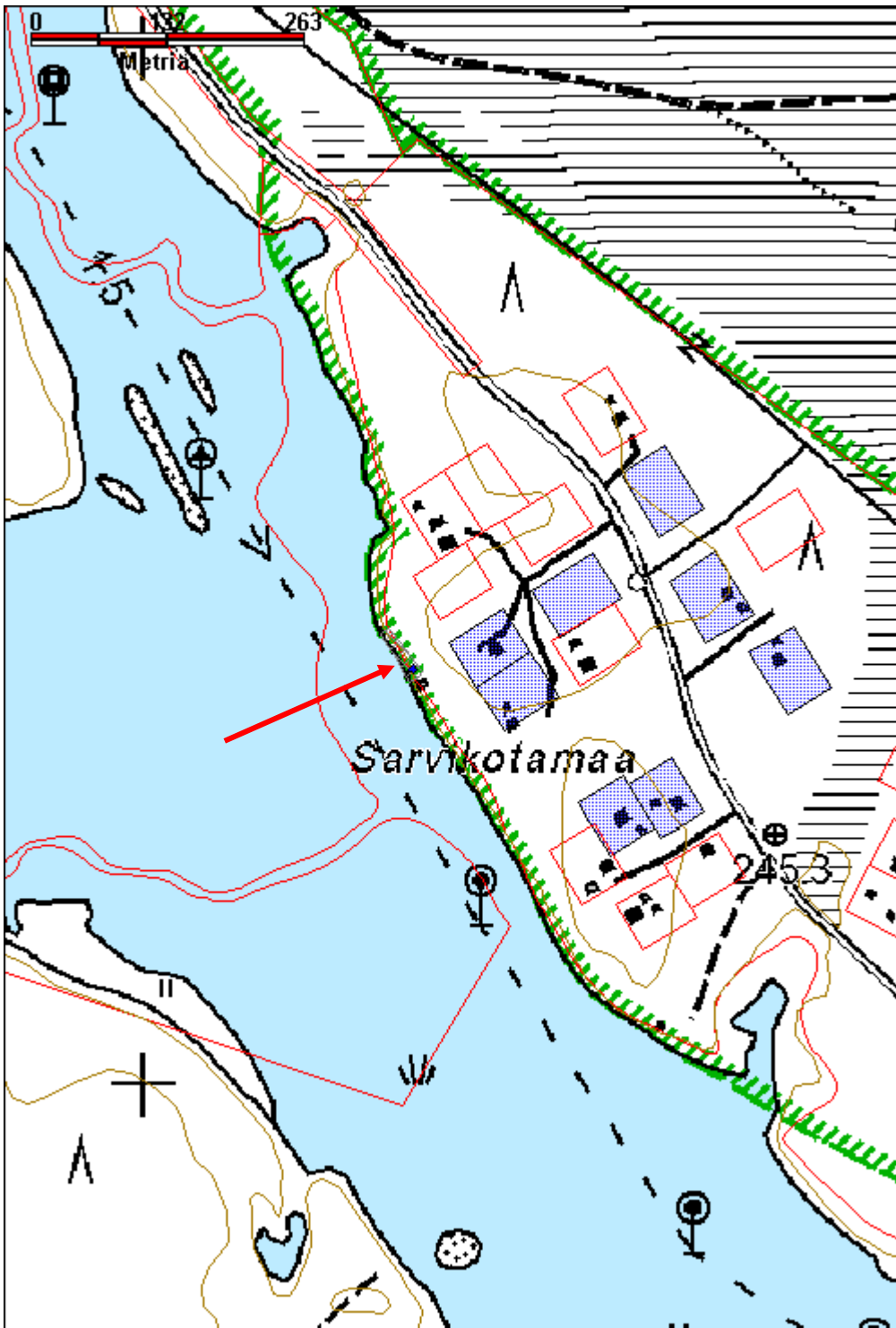
***Toimenpiteet******Tarkastukset***

Tila: 3 Toteutettu      Laji: 6 Suojeluarvojen tarkastus      Tarkastusvuosi: 2012  
Tarkastuspvm: 10.7.2012      Tarkastaja: J.-P. Joonas  
Kuvaus: KMO kulttuuriperintöinventointi

<b>Viranomais-</b>	1000000441	<b>Kunto:</b>	3 Huono
--------------------	------------	---------------	---------

<b>rekisterinro:</b>		<b>Olotila:</b> 2 Ei käytössä
<b>Arvotus:</b>	3 Esitys mj-luokka II	<b>Kohteen suojelu:</b> 2 Muinaisjäännösrekisteri II
<b>Selitys:</b>		<b>Selitys:</b>
<b>Ympäristön suojelu:</b>	0 Ei määritelty	
<b>Selitys:</b>		

<b>Kohdetyyppi:</b>	1 Asuinpaikat	Copyright:	© Metsähallitus 2008 © Maanmittauslaitos 1/MML/08
<b>Koordinaatit:</b>	X 7553413, Y 3509249, Z 244	Mittakaava:	1:5000



**Siikaharju 1 Siika-aitta ja kodanpohja**

MH-tunnus: 155387

<b>Kohdetyyppi:</b>	1 Asuinpaikat	<b>Haltija:</b>	191 Metsätalous Itä-Lappi
<b>Ajoitus:</b>	7116 Uusi aika	<b>Ylläpitäjä:</b>	191 Metsätalous Itä-Lappi
<b>Rakentamisvuosi:</b>		<b>Kunta:</b>	758 SODANKYLÄ
<b>Lukumäärä:</b>	2		

<b>Koordinaattiselitys:</b>	Keskikoordinaatit	<b>Geometria tuotettu:</b>	4 Gps-mittaus, korjaamaton
<b>Koordinaatit:</b>	X 7571180, Y 3492962, Z 257	<b>Löydöt:</b>	

**Taustatiedot**

Sutigis-havainto, Siika-aitta on myös merkitty peruskarttaan.

**Ympäristön kuvaus**

Kohde sijaitsee Siikajoen Siikahaaran länsipuolella, noin 180 m joesta, Siikaharjun koillisreunalla. Aitan ympäristö on varsin avointa kuvahkoa kangasta, kodanpohjan alueella kasvaa kuusia ja katajia.

**Kohteen kuvaus**

1. Siika-aitta, x 3492944, y 7571174. Rakennus on luode-kaakko suuntainen. Aitta on kooltaan 4,35 x 3,2 m, mitattuna hirsien ulkoseinistä. Katto ja osa alimmista seinähirsistä sekä aitan alla olevat kannot on uusittu vuosina 1997-98 Sodankylän saamelaisyhdistyksen toimesta. Seinähirret ovat varattuja pelkkahirsiä, kirveellä veistettyjä, niitä on 11 kappaletta. Nurkissa on kaksipuoliset koirakaulasalvokset. Ovi on pieni ja tehty pystyлаudoista, saranoita ei ole vaan ovi nostetaan pois paikoiltaan. Katto on uusittu kokonaan vanhan mallin mukaan. Se on kourukatto, jossa lautojen ulkopinnat on veistetty tasaisiksi ja vastakkaiset puolet v-malliseksi kouruksi. Vanhojen kattolautojen jäänteitä on rakennuksen vieressä. Lattia on tehty haljispuolikkaista joiden yläpinta on veistetty tasaiseksi, niiden päät ulottuvat seinät seinät ulkopuolelle.

Aitan päässä on kunnostuksen yhteydessä laitettu pronssilaatta jossa lukee:

Tällä paikalla on ollut Kuttura Maggan (s. 1843) kotapaikka 1800-luvun lopulla. Kutturin pojista Niila (s. 1868) asettui nykyiseen Kutturaan ja Piera (s. 1871) nykyiseen Vuotsoon. Tytär Elsa-Maria (s. 1874) asettui Korvaseen. Siika aitta on kunnostettu vuosina 1997-98.  
Soa?egili Sámid Searvi r.o.

2. Turvekodan pohja, x 3492969, y 7571174. Aitasta noin 20 m itään on turvekodan jäännös. Siitä on jäljellä pyöreä turvevalli jonka halkaisija ulkopuolelta on noin 7,5 m. Vallit ovat suurimmillaan noin 1,5 m leveät ja 10-30 cm korkeat. Keskellä on suorakulmainen liesikiveys, kooltaan noin 1,2 m x 1,2 m, jossa on palaneita kiviä. Kodan ”sisällä” ja ympäristössä kasvaa kuusia ja katajia.

**Kohteen rajaus**

Kohde rajautuu havaittujen rakenteiden lähiympäristöön.

***Tulkinta***

1800-luvun lopulle ajoittuva asuinpaikka.

***Lisätietoja***

Päivi Magga 2010, Poronhoidon ja kulttuurin uhanalaisuus synnytti saamelaisyhdistyksen. Teoksessa Kylä kulttuurien risteyksessä - Artikkelikokoelma Vuotson saamelaisista.

***Toimenpiteet******Tarkastukset***

Tila: 3 Toteutettu Laji: 6 Suojeluarvojen tarkastus Tarkastusvuosi: 2012  
 Tarkastuspvm: 30.5.2012 Tarkastaja: J.-P. Joonas  
 Kuvaus: KMO kulttuuriperintöinventointi

**Viranomais-  
rekisterinro:**

**Kunto:** 1 Hyvä

**Arvotus:** 3 Esitys mj-luokka II

**Olotila:** 2 Ei käytössä

**Kohteen  
suojelu:** 0 Ei määritelty

**Selitys:**

**Selitys:**

**Ympäristön  
suojelu:**

0 Ei määritelty

**Selitys:**



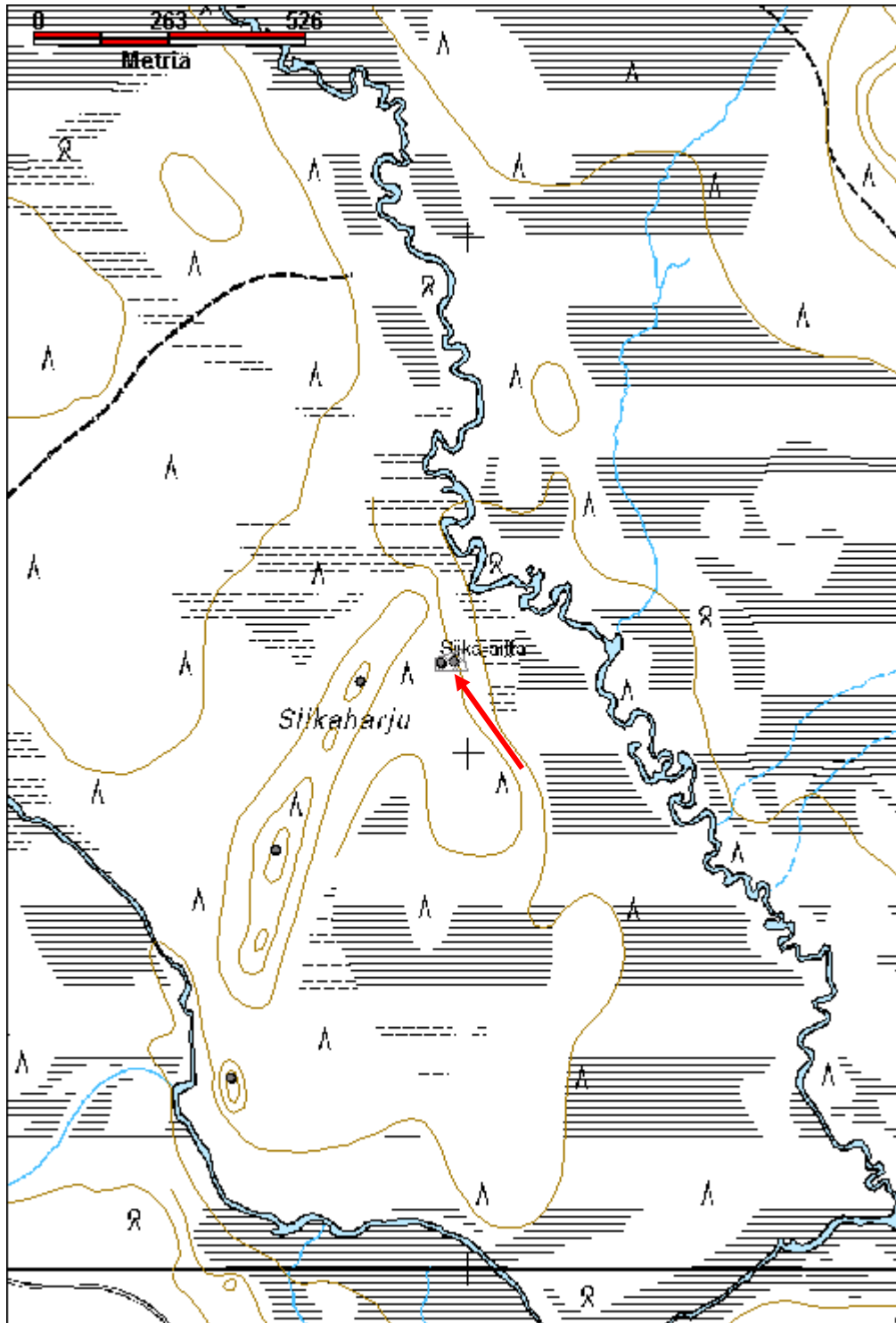


Kunnostettu aitta kuvattuna länteen.



Kotasija kuusien vieressä, taustalla aitta, kuvattu länteen.

<b>Kohdetyyppi:</b>	1 Asuinpaikat	<b>Copyright:</b>	© <i>Metsähallitus 2008</i> © <i>Maanmittauslaitos 1/MML/08</i>
<b>Koordinaatit:</b>	X 7571180, Y 3492962, Z 257	<b>Mittakaava:</b>	1:10000



**Tankajoki Vuotsonpalo pyyntikuoppa**

MH-tunnus: 154734

<b>Kohdetyyppi:</b>	9 Valmistuspaikat/työpaikat	<b>Haltija:</b>	191 Metsätalous Itä-Lappi
<b>Ajoitus:</b>	7199 Ajoitus epäselvä	<b>Ylläpitäjä:</b>	191 Metsätalous Itä-Lappi
<b>Rakentamisvuosi:</b>		<b>Kunta:</b>	758 SODANKYLÄ
<b>Lukumäärä:</b>	1		

<b>Koordinaattiselitys:</b>		<b>Geometria tuotettu:</b>	4 Gps-mittaus, korjaamaton
<b>Koordinaatit:</b>	X 7559519, Y 3502445, Z 250	<b>Löydöt:</b>	

***Taustatiedot***

Muinaisjäännösrekisteri, tarkastus H. Kotivuori 2005.

***Ympäristön kuvaus***

Kohde sijaitsee Vuotosta noin 3,5 km luoteeseen, Tankajoen ja Vuotson kanavan yhtymäkohdan länsirannalla. Vuotson kanavan suun veneenlaskupaikalle johtavan tien kaakkoispuolisen kangaskumpareen päällä.

***Kohteen kuvaus***

Kohde vaikuttaa kauempaa katsottuna selvältä kuopalta, mutta lähempää katsottuna se on epämääräisen muotoinen. Yhdellä reunalla on syvämpi kapea kuopanne ja muutenkaan reunit eivät tunnu säännöllisiltä. Kuoppa vaikuttaa luontaiselta. Sen koko on 2,2 m x 1,8 m ja syvyys 40 cm. Kairauksessa ei havaittu huuhtoutumiskerrosta. Kohde sijaitsee noin 25 m lounaaseen ilmoitetuista koordinaateista, joiden kohdalta ei havaittu mitään.

***Kohteen rajaus***

Kohde rajautuu havaitun rakenteen mukaan.

***Tulkinta***

Luontainen kuoppa.

***Lisätietoja******Toimenpiteet******Tarkastukset***

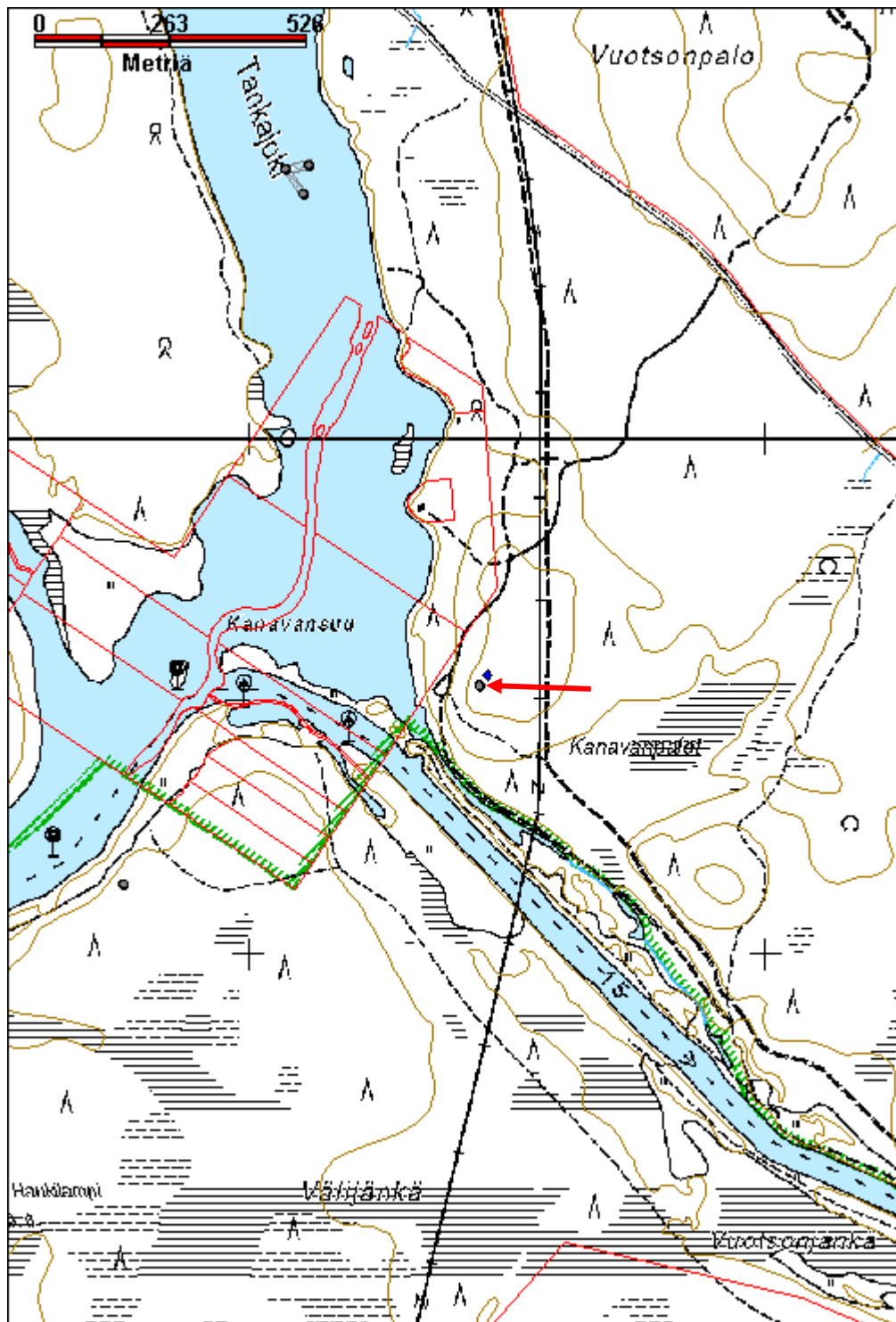
Tila: 3 Toteutettu Laji: 6 Suojeluarvojen tarkastus Tarkastusvuosi: 2012  
Tarkastuspvm: 14.6.2012 Tarkastaja: J.-P. Jona  
Kuvaus: KMO kulttuuriperintöinventointi

<b>Viranomais- rekisterinro:</b>	1000011886	<b>Kunto:</b>	2 Keskinertainen
<b>Arvotus:</b>	99 Ei suojeluarvoa	<b>Olotila:</b>	2 Ei käytössä
<b>Selitys:</b>		<b>Kohteen suojaus:</b>	2 Muinaisjäännösrekisteri II
<b>Selitys:</b>		<b>Selitys:</b>	
<b>Ympäristön suojaus:</b>	0 Ei määritelty		
<b>Selitys:</b>			



Kuoppa kuvattuna kaakkoon.

<b>Kohdetyyppi:</b>	9 Valmistuspaikat/työpaikat	Copyright:	© Metsähallitus 2008 © Maanmittauslaitos 1/MML/08
<b>Koordinaatit:</b>	X 7559519, Y 3502445, Z 250	Mittakaava:	1:10000



## Tikkalampi pyyntikuoppa

MH-tunnus: 154667

<b>Kohdetyyppi:</b>	9 Valmistuspaikat/työpaikat	<b>Haltija:</b>	198 Metsätalous Ylä-Lappi
<b>Ajoitus:</b>	7199 Ajoitus epäselvä	<b>Ylläpitäjä:</b>	191 Metsätalous Itä-Lappi
<b>Rakentamisvuosi:</b>		<b>Kunta:</b>	758 SODANKYLÄ
<b>Lukumäärä:</b>	14		
<b>Koordinaattiselitys:</b>	Keskikoordinaatit	<b>Geometria tuotettu:</b>	4 Gps-mittaus, korjaamaton
<b>Koordinaatit:</b>	X 7560901, Y 3501299, Z 250	<b>Löydöt:</b>	

### *Taustatiedot*

Muinaisjäännösrekisteri, tarkistus Mika Sarkkinen 2005. Kohteessa on 14 pyyntikuoppaa.

### *Ympäristön kuvaus*

Pyyntikuopat sijaitsevat Tankajoen ja Vuotson kanavan yhtymäkohdan pohjoispuolella. Tankajoen länsipuolella olevan Tikkalammen koillispuolelta alkava ketju suuntautuu koilliseen kohti jokea. Kuoppien luoteispuolella on pari pientä lampea ja niistä Tikkalampeen ulottuva pieni oja.

### *Kohteen kuvaus*

Muinaisjäännösrekisterin mukaan kohteessa pitäisi olla 14 pyyntikuoppaa, maastosta havaittiin 13 kuoppaa, joista kuopat 4, 6 ja 7 ovat syviä ja jyrkkäreunaisia, eli niitä on kaiveltu myöhemmin.

Kuoppa 1, x 3501130, y 7650728. Sijaitsee Tikkalammen koillispuolella. Kuopan halkaisija on 2,9 m, siinä on yli 2 m leveät matalat vallit. Kuopan toinen puoli kasvaa pelkästään jäkäliä. Kuopasta noin 5 m lounaaseen on pieni kuoppa, joka vaikuttaa tuulenkaadolta, siinä on kuitenkin alkava huuhtoutuma.

Kuoppa 2, x 3501138, y 7650756. Sijaitsee noin 15 m pohjoiseen kuopasta 1. Koko 3,4 m x 2,8 m ja noin 50 cm syvä. Osittain leveät ja matalat vallit. Kuoppa on laakea ja siinä on kaadetun kelon jäänteitä.

Kuoppa 3, x 3501137, y 7650791. Epämääräinen kuoppa, jonka toinen reuna on jyrkempi. Siinä ei tunnu selvää reunaa joka puolella. Koko 3,4 m x 2,8 m ja syvyys 30 cm. Kairauksessa havaittavissa alkava huuhtoutumiskerros. Jyrkemmällä reunalla kasvaa muutama männyn taimi.

Kuoppa 4, x 3501152, y 7650827. Jyrkkäreunainen kuoppa, joko moderni tai myöhemmin kaiveltu pyyntikuoppa. Koko 2,5 m x 2,5 m ja syvyys n. 1 m. Pohjalla on vielä uusi kuopaisu, jossa on on hiekkaa näkyvissä.

Kuoppa 5, x 3501169, y 7650838. Sijaitsee muutaman metrin päässä kuopasta 4. Halkaisija 2,3 m ja syvyys noin 30 cm. Pohjalla on lapiolla tehty pyöreä kolo, jonka halkaisija on n. 60 cm ja syvyys 20 cm. Osin selvät vallit.

Kuoppa 6, x 3501207, y 7650861. Halkaisija 2,6 m ja syvyys noin 90 cm. Jyrkät reumat, eli kuoppaa on kaiveltu myöhemmin, ympärillä on kapeat vallit. Reunalla on ilmeisesti jonkin eläimen kaivama kuoppa.

Kuoppa 7, x 3501224, y 7650866. Pieni ja jyrkkäreunainen ovaalin muotoinen kuoppa. Koko 1,3 m x 1,5 m ja 70 cm syvä. Ilmeisesti moderni tai myöhemmin kaiveltu pyyntikuoppa.

Kuoppa 8, x 3501316, y 7650909. Pieni ja matala, halkaisija 1,5 m ja syvyys 15 cm. Kuopassa ei tunnu selviä reunoja, vaan se vaikuttaa luontaiselta.

Kuoppa 9, x 3501360, y 7650942. Hieman epämääräisen muotoinen, kahdella sivulla on jyrkkä reuna, yhdellä reunalla kasvaa puu jonka vieressä on pieni kolo. Koko 3,2 m x 2,9 m ja syvyys 40 cm. Kuopassa

on raivausjätettä: oksia ja kelon osa. Ei selviä valleja.

Kuoppa 10, x 3501368, y 7650968. Pieni ja epämääräinen kuoppa. Halkaisija 1,2 m ja syvyys 15 cm. Todennäköisesti tuulenkaato, ei huuhtoutumiskerrosta havaittavissa kairauksessa.

Kuoppa 11, x 3501408, y 7651023. Koko 2,1 m x 2,4 m ja syvyys 40 cm. Kuoppa näyttää tätä suuremmalta, koska sijaitsee matalassa supassa. Ei myöskään selviä valleja. Kairauksessa ainakin 10 cm huuhtoutumiskerros.

Kuoppa 12, x 3501459, y 7651060. Koko 2,9 m x 2,7 m ja syvyys 45 cm. Matala ja laakea, ei selviä valleja, koska sijaitsee matalassa supassa.

Kuoppa 13, x 3501516, y 7651100. Kuoppa sijaitsee lähinnä Tankajokea, koko 2,9 m x 2,7 m ja syvyys n. 40 cm. Ei valleja, kuopan pohjalla hirren pätkiä.

Sarkkinen on antanut kuopille seuraavat koordinaatit: x 3501122, y 7560709, x 3501211, y 7560857, x 3501327, y 7560913, x 3501403, y 7561030, x 3501455, y 7561071, x 3501515, y 7561095, x 3501567, y 7561093, x 3501583, y 7561092, x 3501605, y 7561074.

Koordinaateista viidet vastaavat toisiaan. Sarkkisen kuopista havaitsematta jäivät eteläisin kuoppa ja kolme koillisinta kuoppaa Tankajoen varressa, siten kuoppia voi enimmillään olla 17 kappaletta.

### ***Kohteen rajaus***

Kohde on rajattu havaittujen rakenteiden ja ilmoitettujen koordinaattien mukaan.

### ***Tulkinta***

Pyyntikuoppia joista osaa on kaiveltu myöhemmin.

### ***Lisätietoja***

### ***Toimenpiteet***

### ***Tarkastukset***

Tila: 3 Toteutettu      Laji: 6 Suojeluarvojen tarkastus      Tarkastusvuosi: 2012  
Tarkastuspvm: 9.7.2012      Tarkastaja: J.-P. Joona  
Kuvaus: KMO kulttuuriperintöinventointi

<b>Viranomaisrekisterinro:</b>	1000011731	<b>Kunto:</b>	2 Keskinertainen
<b>Arvotus:</b>	3 Esitys mj-luokka II	<b>Olotila:</b>	2 Ei käytössä
<b>Selitys:</b>		<b>Kohteen suojelu:</b>	2 Muinaisjäännösrekisteri II
		<b>Selitys:</b>	

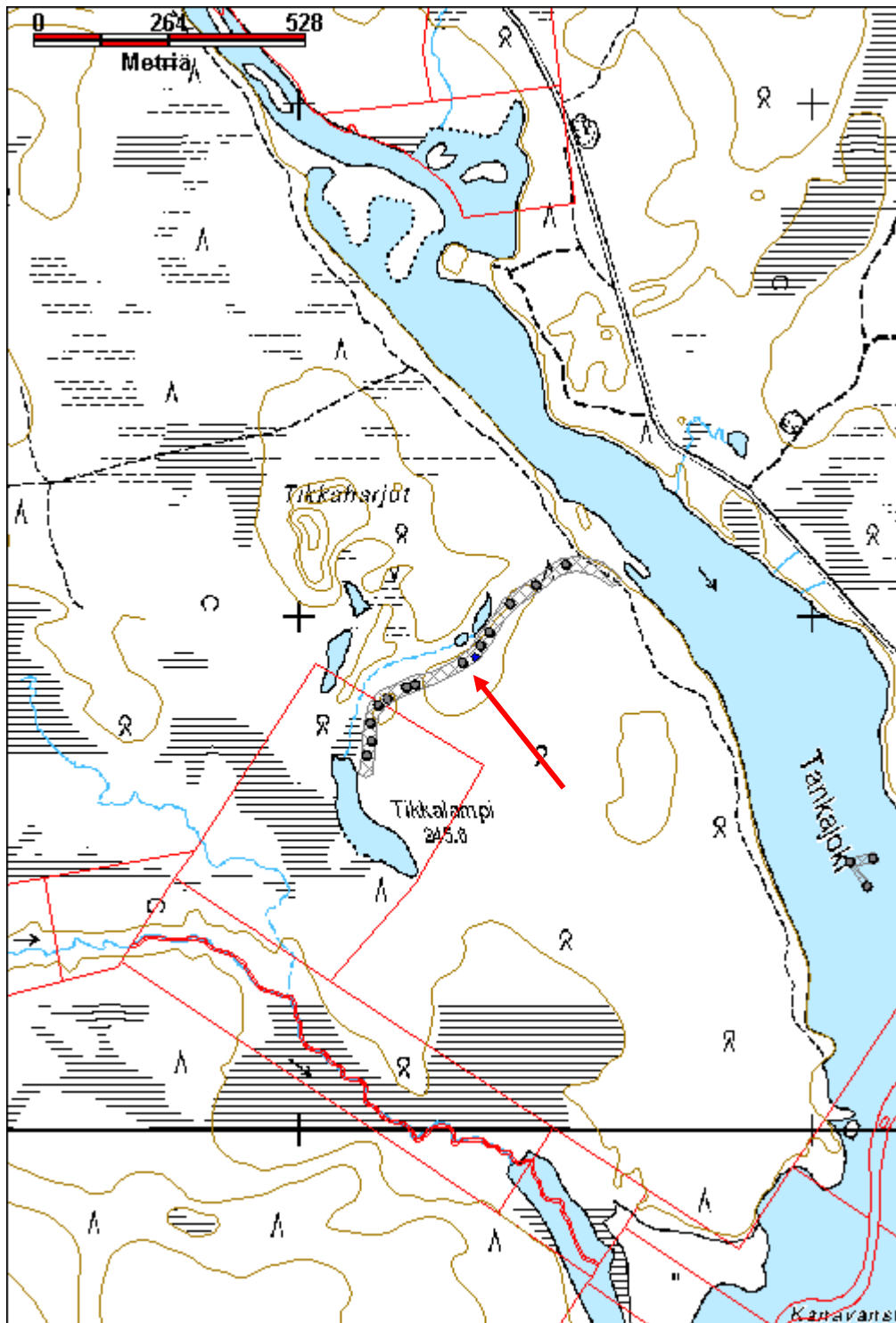
<b>Ympäristön suojelu:</b>	0 Ei määritelty
----------------------------	-----------------

<b>Selitys:</b>	
-----------------	--





<b>Kohdetyyppi:</b>	9 Valmistuspaikat/työpaikat	Copyright:	© Metsähallitus 2008 © Maanmittauslaitos 1/MML/08
<b>Koordinaatit:</b>	X 7560901, Y 3501299, Z 250	Mittakaava:	1:10000



## Kaunispää saksalaisten asemapaikka

MH-tunnus: 155551

<b>Kohdetyyppi:</b>	5 Puolustusvarustukset	<b>Haltija:</b>	198 Metsätalous Ylä-Lappi
<b>Ajoitus:</b>	7119 Toinen maailmansota	<b>Ylläpitäjä:</b>	198 Metsätalous Ylä-Lappi
<b>Rakentamisvuosi:</b>		<b>Kunta:</b>	148 Inari
<b>Lukumäärä:</b>	11		

<b>Koordinaattiselitys:</b>	Keskikoordinaatit	<b>Geometria tuotettu:</b>	4 Gps-mittaus, korjaamaton
<b>Koordinaatit:</b>	X 7594751, Y 3517181, Z 365	<b>Löydöt:</b>	

### *Taustatiedot*

### *Ympäristön kuvaus*

Kohde sijaitsee Kaunispään länsirinteellä, tunturin huipulle vievästä tiestä noin 90 m päässä ja välittömästi tunturin ylittävän sähkölinjan luoteispuolella. Paikalta on näkymä Ivalon tielle. Alue on pääosin tunturimaata ja osin karukkokangasta, alueella kasvaa muutama mänty ja vaivaiskoivua, aluskasvillisuus on jäkäliä, sammalia, variksenmarjaa ja puolukkaa. Maaperä on kivistä moreenia.

### *Kohteen kuvaus*

1. Pesäke 1, x 3517133, y 7594619. Mahdollinen kahden miehen pesäke, loivan v-muotoinen, kuoppa on lähes täyttynyt.
2. Teltanpohja 1? x 3517199, y 7594689. Suorakulmainen valli, jossa vallia kolmella sivulla. Vallien leveys vähän vajaa 1,5 m, korkeus n. 30 cm, koko vallien ulkopuolelta 7 m x 6 m ja sisäpuolelta 6 m x 3,5 m.
3. Potero 1, x 3517195, y 7594681. Sijaitsee 4 m lounaaseen edellisestä, pyöreä kuoppa, halkaisijaltaan n. 2 m, syvyys 50 cm, ilmeisesti ollut matalat vallit mutta kuluneet pois.
4. Vaneriteltanpohja?, x 3517213, y 7594672. Pyöreä matala kuoppa, jonka halkaisija n. 6 m, osin vallia ympärillä.
5. Potero 2, x 3517234, y 7594678. Kuopan koko 2 m x 1 m, valli itäreunalla.
6. Teltanpohja 2, x 3517231, y 7594691. Samanlainen valli kuin teltanpohja 1, vallien ulkopuolella on oja, sisäosa kooltaan n. 5 m x 3 m, vallien ulkopuolelta n. 7 m x 6 m.
7. Teltanpohja 3, x 3517222, y 7594729. Kuten edelliset, sisäosan koko 4 m x 5 m, vallien ulkopuolelta n. 7 m x 7 m. Vallien ulkopuolella on ojat, vallien ja ojan reunojen pinta paikoin kulunut paljaaksi.
8. Potero 3, x 35172115, y 7594736. Pieni kuoppa, alle 1,5 m pitkä, valli kulunut.
9. Potero 4, x 3517202, y 7594756. Pieni ja matala neliön muotoinen kuoppa, jonka koko on 1,2 m x 1,2 m, 20 cm syvä, kuluneet matalat vallit. Alueella on sotaromun etsijöiden tekemiä pieniä kuoppia ja peltiromua.
10. Potero 5, x 3517164, y 7594797. Suorakulmainen pesäke, koko n. 2,5 m x 1,5 m, syvyys n. 60 cm, toisessa reunassa kuoppa on laajempi ja matalampi.
11. Pesäke, x 3517131, y 7594830. Lähinnä puolisuunnikkaan muotoinen pesäke, vallin takana on matala kaivanto, koko n. 3,5 m x 3,5 m. Mahdollisesti pienen tykin tuliasema.

<b><i>Kohteen rajaus</i></b>
Kohde rajautuu havaitujen rakenteiden lähiympäristöön.
<b><i>Tulkinta</i></b>
Saksan armeijan puolustusvarustus.
<b><i>Lisätietoja</i></b>

<b><i>Toimenpiteet</i></b>

<b><i>Tarkastukset</i></b>
Tila: 3 Toteutettu                      Laji: 6 Suojeluarvojen tarkastus                      Tarkastusvuosi: 2012 Tarkastuspvm: 17.9.2012    Tarkastaja: J.-P. Joonas Kuvaus: KMO kulttuuriperintöinventointi

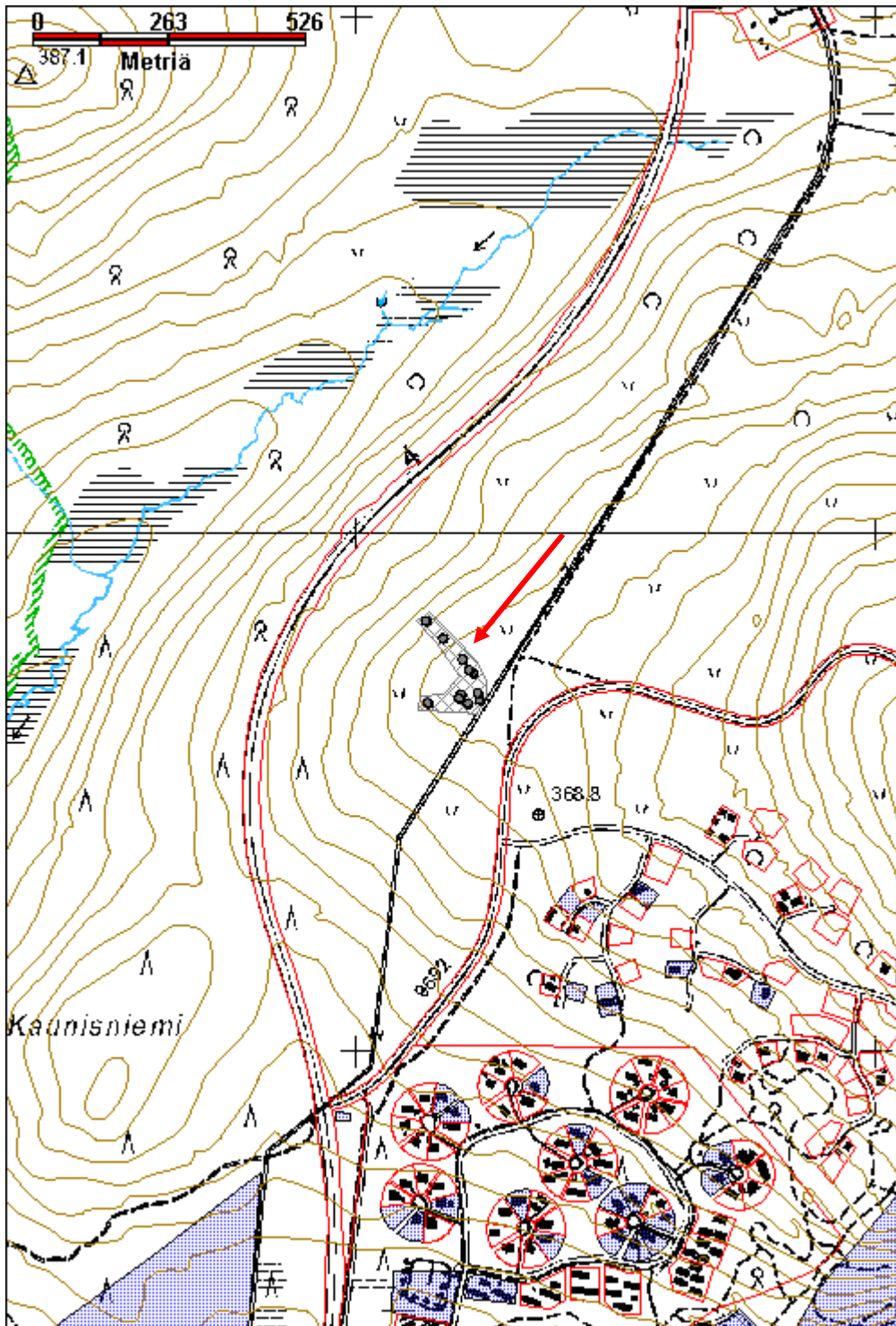
<b>Viranomais- rekisterinro:</b>		<b>Kunto:</b>	3 Huono
<b>Arvotus:</b>	8 Muu suojeluarvo	<b>Olotila:</b>	2 Ei käytössä
<b>Selitys:</b>		<b>Kohteen suojelu:</b>	9 Muu suojeluarvo
		<b>Selitys:</b>	

<b>Ympäristön suojelu:</b>	0 Ei määritelty
<b>Selitys:</b>	



Tuliasema, taustalla 4-tie, kuvattu länteen.

<b>Kohdetyyppi:</b>	5 Puolustusvarustukset	Copyright:	© Metsähallitus 2008 © Maanmittauslaitos 1/MML/08
<b>Koordinaatit:</b>	X 7594751, Y 3517181, Z 365	Mittakaava:	1:10000



**Kotikuusikko kenttäkeittiö jäännös**

MH-tunnus: 153968

<b>Kohdetyyppi:</b>	99 Muu/määrittelemätön	<b>Haltija:</b>	191 Metsätalous Itä-Lappi
<b>Ajoitus:</b>	7119 Toinen maailmansota	<b>Ylläpitäjä:</b>	191 Metsätalous Itä-Lappi
<b>Rakentamisvuosi:</b>		<b>Kunta:</b>	758 SODANKYLÄ
<b>Lukumäärä:</b>	1		

<b>Koordinaattiselitys:</b>		<b>Geometria tuotettu:</b>	4 Gps-mittaus, korjaamaton
<b>Koordinaatit:</b>	X 7573730, Y 3510611, Z 286	<b>Löydöt:</b>	

***Taustatiedot***

Rauno Tolonen opasti paikalle.

***Ympäristön kuvaus***

Kohde sijaitsee Vuotson ja Kakslauttasen välillä, Ivalontien itäpuolella. Alue on päätehakattu, kenttäkeittiön vieressä kasvaa muutamia kuusia ja koivuja

***Kohteen kuvaus***

Tuhoutuneen kenttäkeittiön jäänteet, ruokasammion sisällä on ilmeisesti räjäytetty käsikranaatti, koska siinä on ulospäin revennyt reikä. Kohde koostuu useista erillisestä osasta, puisia penkin osia on säilynyt, samoin salvoilla ja munalukolla suljettava kapea laatikko sivussa, kattilan pohjassa on jäljellä sinistä emalia.

***Kohteen rajaus***

Kohde rajautuu pistemäisesti.

***Tulkinta***

Toisen maailmansodan aikainen saksalainen kenttäkeittiö, mahdollisesti kaksiosainen hevosten vetämä malli.

***Lisätietoja******Toimenpiteet******Tarkastukset***

Tila: 3 Toteutettu      Laji: 6 Suojeluarvojen tarkastus      Tarkastusvuosi: 2012  
Tarkastuspvm: 27.6.2012      Tarkastaja: J.-P. Joona  
Kuvaus: KMO kulttuuriperintöinventointi

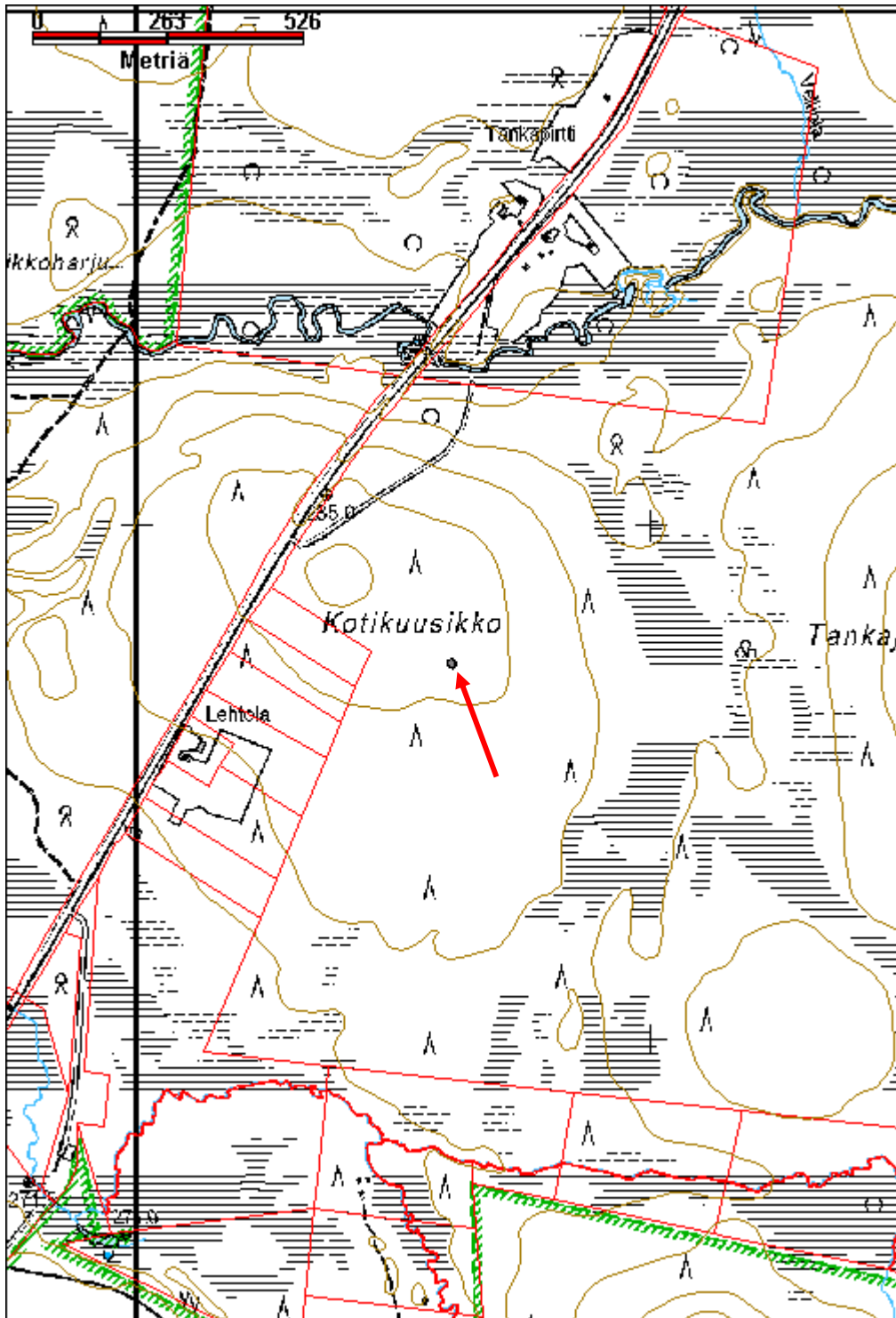
**Viranomais-****Kunto:** 3 Huono

<b>rekisterinro:</b>		<b>Olotila:</b>	2 Ei käytössä
<b>Arvotus:</b>	8 Muu suojeluarvo	<b>Kohteen suojelu:</b>	9 Muu suojeluarvo
<b>Selitys:</b>		<b>Selitys:</b>	
<b>Ympäristön suojelu:</b>	0 Ei määritelty		
<b>Selitys:</b>			



Saksalaisen kenttäkeittiön jäännös, sinistä emalia on jäljellä kattilan sisäpinnalla.

<b>Kohdetyyppi:</b>	99 Muu/määrittelemätön	<b>Copyright:</b>	© Metsähallitus 2008 © Maanmittauslaitos 1/MML/08
<b>Koordinaatit:</b>	X 7573730, Y 3510611, Z 286	<b>Mittakaava:</b>	1:10000



## Kotsamolampi saksalaisten asemapaikka

MH-tunnus: 154914

<b>Kohdetyyppi:</b>	5 Puolustusvarustukset	<b>Haltija:</b>	191 Metsätalous Itä-Lappi
<b>Ajoitus:</b>	7116 Uusi aika	<b>Ylläpitäjä:</b>	191 Metsätalous Itä-Lappi
<b>Rakentamisvuosi:</b>		<b>Kunta:</b>	758 SODANKYLÄ
<b>Lukumäärä:</b>	42		

<b>Koordinaattiselitys:</b>	Keskikoordinaatit	<b>Geometria tuotettu:</b>	4 Gps-mittaus, korjaamaton
<b>Koordinaatit:</b>	X 7555122, Y 3504200, Z 250	<b>Löydöt:</b>	

### *Taustatiedot*

Rauno Tolonen opasti paikalle.

### *Ympäristön kuvaus*

Kohde sijaitsee Vuotson kylän eteläpuolella, valtatie 4 länsipuolella, pienen Kotsamolammen eteläpuolella. Alueen halki kulkee lyhyt metsäautotie ja sähkölinja. Kuiva kangas nuorta kasvatismetsää.

### *Kohteen kuvaus*

1. Peltiromua, x 3504190, y 7554927. Useita peltisiä kuljetuslaatikoiden jäänteitä, ilmeisesti saksalaisia. Laatikoiden koko 46 x 38 x 15 cm, pinnassa on ristikon muotoinen jäykistyskuvio.
2. Kaivanto 1, x 3504190, y 7554998. Pitkä ja kapea vallillinen kuoppa. Kuoppa on matala, korkeintaan 20 cm ympäröivää maata alempana, ja 2,5 m leveä ja n. 7 m pitkä. Kulkuaukko on toisessa päässä ja on koko kuopan levyinen. Vallit ovat n. 1,5 m leveät, eli kokonaisleveys 5,5 m ja koko pituus 8,5 m. Vallien korkeus n. 80 cm, vallien ympärillä on pieni oja.
3. Kaivanto 2, x 3504175, y 7555012. Sijaitsee noin 15 m luoteeseen edellisestä, samanlainen rakenne.
4. Kaivanto 3, x 3504161, y 7555021. Samanlainen rakenne, sijaitsee 15 m päässä luoteeseen edellisestä, osittain voimalinjan kohdalla.
5. Kaivanto 4, x 3504128, y 7555041. Samanlainen rakenne, sijaitsee n. 30 m luoteeseen edellisestä.
6. Kaivanto 5, x 3504116, y 7555074. Samanlainen kuoppa, noin 30 m pohjoisluoteeseen edellisestä.
7. Pesäke 1, x 3504084, y 7555115. Matala kuoppa jonka toisessa reunassa on lautoja, vallin ulkopuolella tolppa jossa nauvoja. Kuopan koko n. 4 m x 4 m, se on varsin matala.
8. Pesäke 2, x 3504146, y 7555070. pyöreä pesäke jossa on vallit mutta ei kulkuaukkoa. Kuopan halkaisija n. 4 m ja syvyys n. 1 m, vallien leveys n. 2 m ja kokonaishalkaisija lähes 8 m.
9. Rakennusjätettä, x 3504188, y 7555063. Maassa on betonista valettu kappale ja muutamia rikkonaisia betoniitiilen kappaleita.
10. Korsi, x 3504230, y 7555074. Suuri kuoppa jossa on kulkuaukko, kuopan koko n. 8 m x 8 m, syvyys n. 1,5 m. Matalat vallit, kuopassa kasvaa puita. Kuopan reunalla on irti leikattu tynnyrin kansi, jossa lukee suurella: CHLORURE DE CALCIUM SOLVAY, ja pienellä: IMPORTE DE BELGIQUE SOLVAY.
11. Pesäke 3, x 3504213, y 7555080. Korsun vieressä n. 10 m päässä on hieman epämääräinen kuoppa, joka ehkä on pesäke.
12. Kaivanto 6, x 3504195, y 7555098. Samantyylinen kuin kaivannot 1-5, mutta lyhyempi, n. 5 m pitkä, pohjalla ruostuneita öljytynnyreitä. Sähkölinjan reunassa.
13. Pesäke 4, x 3504181, y 7555121. Hieman epämääräisen muotoinen kuoppa, voisi olla samanlainen kuin j, toisesta suunnasta lähestyttäessä vaikuttaa enemmän pesäkkeeltä.



14. Mastonjalat 1, x 3504232, y 7555130. Kolme kappaletta suuria betonisia jalustoja, joihin on upotettu suuret puuparrut joista on jäljellä pätkät. Ilmeisesti ne on sahattu poikki. Sijaitsee aivan metsäautotien vieressä. Betonijalustojen koko on 1 m x 1 m, tolppien halkaisija n. 30 cm.

15. Talonpohja, x 3504238, y 7555119. Aivan mastopaikan vieressä kaakkoispuolella on talonpohja, jossa on ainakin osittain betonilattia, ja ympärillä vallit ja oja. Vallit ovat yli 2 m leveät mutta matalat. Koko vallien sisäpuolelta on noin 7 m x 6 m. Ulkopuolella ojassa on kuorma-auton lokasuoja, ja myös muuta peltiromua. Rakennuksen sisällä on kaksi betonilevyä, joista toinen on kooltaan noin 1 m x 1,5 m, siinä on kuusi pulttia näkyvissä. Toinen on kooltaan n. 1,5 m x 2,5 m. Ilmeisesti kyseessä on jonkin koneen aluslevyt?

16. Taisteluhauta 1, x 3504265, y 7555127. Lyhyt hauta jossa on kolme taitosta, osat n. 7, 6 ja 3 m pitkät. Toisessa päässä on puurakenteita jäljellä, hauta ollut katettu, tolppien varassa olevat lankut. Molemmilla puolilla on valli, haudan leveys n. 3 m ja syvyys 1,2 m, vallit n. 50 cm korkea ja 1,5 m leveät. Sijaitsee mastonjalkojen itäpuolella, tiestä noin 25 m päässä.

17. Teltanpohja 1, x 3504271, y 7555070. Mahdollinen teltanpohja, huonosti erottuva.

18. Teltanpohja 2, x 3504288, y 7555103. Halkaisija n. 6 m, ympärillä matala valli.

Kolmijalkaisen maston jäänteet, koostuu maston jalkojen paikoista ja kahdessa suunnassa olevista tukiharusten kiinnityspaikoista.

19. Kolmijalkaisen maston paikka, x 3504207, y 7555165. Sijaitsee nykyisen sähkölinjan kohdalla, linjaa seuraava mönkijäura kulkee jalkojen välistä. Betonijalat ovat jäljellä, ne ovat hieman epäsymmetrisesti, kahden väli noin 4 m ja kolmas on niistä noin 5 m päässä. Joku on kerännyt jalkojen ympäristöön metalliromua, kuten kamiinan kappaleita ja oven tms. lukon rautoja.

20. Maston tukirakenne, x 3504185, y 7555158. Maston tukivaijerin ankkuri? Sijaitsee noin 23 m länsilounaaseen mastonjalasta. Maassa on betonipalkki joka on hieman yli 2 m pitkä ja poikkileikkaukseltaan n. 35 cm x 35 cm, siinä on kiinni kaksi teräksistä U-kiskoa joissa on kiinni suurista nelikulmaisista hirsistä tehty taso, joka on taivutettu maahan niin että teräspalkit ovat taipuneet. Puutaso on 1,25 m leveä, 2,25 m pitkä ja 25 cm paksu.

Tasosta noin 10 m länsilounaaseen ja samalla linjalla on betonilaatta johon on upotettu kolme teräskoukku. Lisäksi laatan päällä on kaksi vierekkäistä hirttä, jotka on yhdistetty teräsvanteilla. Hirsien pituus on 9,7 m, alapäässä on neljä puuta rinnakkain, vain lyhyet pätkät, noin 1 m pitkät. Myös yläpäässä on jotain puurakenteita mutta ne ovat liian maatuneita jotta rakenteesta saisi selvää.

21. Maston osa, x 3504160, y 7555150. Maatunut puutolppa jonka toisessa päässä 2 tukevaa teräsvannetta jotka on kiinnitetty nauoilla paikoilleen, on samalla linjalla kuin muut maston tukirakenteet, tolpan pituus n. 3 m.

22. Maston tukirakenne 2, x 3504225, y 7555183. Maston paikasta koilliseen on samanlaiset tukirakenteet. Maston tukiankkuri sijaitsee noin 23 m koilliseen maston jaloista. Siinäkin puutaso on taivutettu betonin päälle, mutta betoniosa on H-muotoinen, eli sivuilla on tukipalkit.

23. Maston tukirakenne 3, x 3504232, y 7555190. Edellisestä 10 m koilliseen on betonijalusta jossa kiinni 3 teräskoukku, laatan koko on noin 1 m x 1 m. Se on linjassa muiden maston osien kanssa. Kolmatta ankkuria ei havaittu.

24. Taisteluhauta, x 3504254, y 7555192. W-muotoinen taisteluhauta, w:n ulommat haarat lyhyemmät, kuten q mutta ei puurakenteita. Matalat ja leveät vallit, 50-60 cm korkeat ja n. 2,5 m leveät. Hauta on noin 1,5 m syvä. Vieressä on palanut metalliromua.

25. Teltanpohja 3, x 3504238, y 7555207. sisäosan halkaisija n. 5 m, vallit ovat matalat ja kulkuaukko 3 m leveä.

26. Potero 1, x 3504194, y 7555191. Pyöreä kuoppa jossa on vallit matalat, kuopan halkaisija on n. 2 m.

27. Auto ovi, x 3504192, y 7555195. Sijaitsee aivan tien vieressä on puuta vasten pystyyn nostettu auton

ovi, galvanoitua peltiä, osin ruostunut. Oven sisällä on puurakenne, verhoiltu kankaalla. Paikalla on myös toinen peltiosa ja metallilista jossa ikkunalasia kiinni.

28. Potero 2, x 3504093, y 7555200. Kahden miehen potero, jossa on kaksi rinnakkaista kuoppa, matala valli ja kuopat matalat, täytetty tai keskeneräinen?

29. Teltanpohja 4, x 3504110, y 7555216. Kuopan halkaisija 6 m, vallit matalat mutta yli 2 m leveät, valli n. 60-70 cm korkea.

30. Teltanpohja 5, x 3504102, y 7555249. Matala vallien ympäröimä kuoppa, pohjan halkaisija n. 6 m. Vallit ovat epäsäännölliset, ylärinteen puolella matalat, n. 2,5 m leveät. Vallissa on kulkuaukko ja siitä 60 asteen välein kapeammat aukot valleissa ja niiden ulkopuolella kuopat.

31, Potero 3, x 3504136, y 7555252. Kahden miehen potero, kaksi kuoppaa rinnakkain, kuopat ovat pienet.

32. Teltanpohja 6, x 3504144, y 7555236. Vallin ulkopuolella on kaksi kuoppaa, valli on noin 1 m korkea.

33. Teltanpohja 7, x 3504149, y 7555223. Sijaitsee aivan metsäautotien vieressä, tiheä pajukko pohjalla.

34. Teltanpohja 8, x 3504179, y 7555232. Lähes huomaamaton, paksun aluskasvillisuuden peittämä.

35. Pesäke 6, x 3504250, y 7555319. Sijaitsee Kotsamolammen rannalla voimalinjan vieressä yksityismaalla, matala kuoppa jossa hieman puuosia jäljellä, paalut nurkissa, koko n. 4 m x 4 m.

36. Pesäke 7, x 3504250, y 7555284. Neliön muotoinen pesäke, kuoppa n. 2,5 x 2,5 m, matalat vallit, ei kulkuaukkoa. Reunoilla esillä peltiromua, jota joku on käynyt kaivelemassa, sijaitsee sähkölinjan vieressä.

37. Teltanpohja 9, x 3504247, y 7555265. Sisähalkaisija n. 6 m, aivan sähkölinjan kohdalla.

38. Teltanpohja 10, x 3504267, y 7555242. Matala valli, kamiinan savuhormeja sisällä.

39. Peltilevy, x 3504291, y 7555255. Levyssä on kiinni kaksi saksankielistä ohjekylttiä, toinen suuri ja toinen pieni. Levyn koko on 87 cm x 21 cm, sen reunat on taivutettu taaksepäin, päällä on 2 kiinteää rengasta ja takapuolella on jonkinlainen saranoitu kiinnityssysteemi.

40. Teltanpohja 11, x 3504302, y 7555213. kuten kohde 18.

41. Tulipesäke, x 3504318, y 7555161. V-muotoinen valli, jonka edessä kaksi kuoppaa joista maa osin otettu. Ei kuoppaa takana, vallien pituus n. 5 m, leveys takareunasta vallien ulkopuolelta n. 6 m, vallien leveys 1,5 m ja korkeus n. 50 cm, tulisuunta itään.

### ***Kohteen rajaus***

Kohde rajutuu havaittujen rakenteiden perusteella.

### ***Tulkinta***

Osa saksalaisten Vuotson asemapaikkaa.

### ***Lisätietoja***

### ***Toimenpiteet***

### ***Tarkastukset***

Tila: 3 Toteutettu

Laji: 6 Suojeluarvojen tarkastus

Tarkastusvuosi: 2012

Tarkastuspvm: 11.9.2012 Tarkastaja: J.-P. Joona

Kuvaus: KMO kulttuuriperintöinventointi

**Viranomais-  
rekisterinro:**

**Kunto:** 2 Keskinertainen

<b>Arvotus:</b>	8 Muu suojeleuarvo	<b>Olotila:</b>	2 Ei käytössä
<b>Selitys:</b>		<b>Kohteen suojele:</b>	9 Muu suojeleuarvo
<b>Ympäristön suojele:</b>	0 Ei määritelty	<b>Selitys:</b>	
<b>Selitys:</b>			



Kaivanto 1 kuvattuna kaakkoon.



Maston tukirakenne, kuvattu länteen.

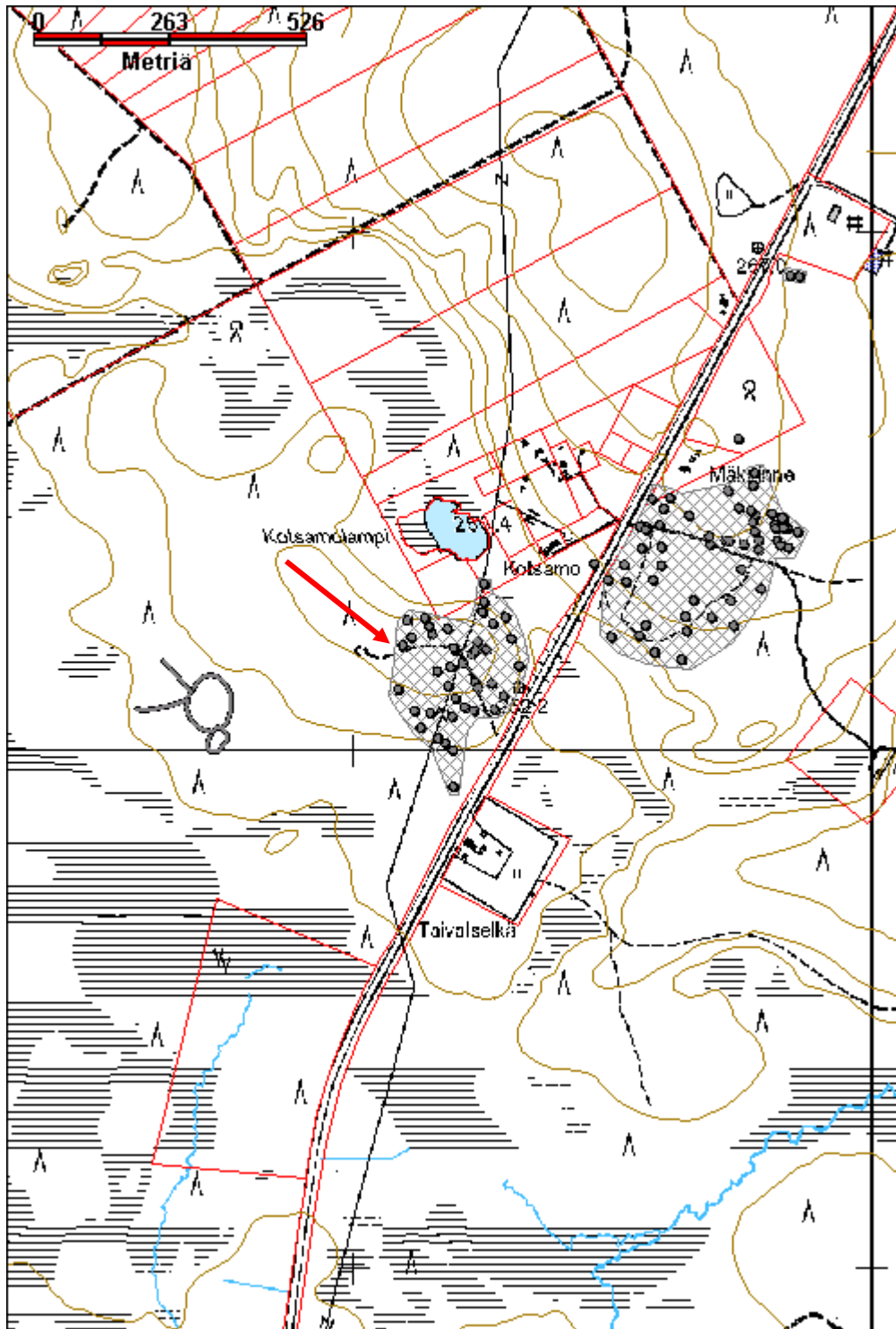


Maston betonijalat, taustalla toinen tukirakenne, kuvattu koilliseen.



Katettua taisteluhautaa kuvattuna pohjoiseen.

<b>Kohdetyyppi:</b>	5 Puolustusvarustukset	Copyright:	© Metsähallitus 2008 © Maanmittauslaitos 1/MML/08
<b>Koordinaatit:</b>	X 7555122, Y 3504200, Z 250	Mittakaava:	1:10000



## Lauttaoja 1 saksalaisten asemapaikka

MH-tunnus: 154157

<b>Kohdetyyppi:</b>	5 Puolustusvarustukset	<b>Haltija:</b>	191 Metsätalous Itä-Lappi
<b>Ajoitus:</b>	7119 Toinen maailmansota	<b>Ylläpitäjä:</b>	191 Metsätalous Itä-Lappi
<b>Rakentamivuosi:</b>		<b>Kunta:</b>	758 SODANKYLÄ
<b>Lukumäärä:</b>	14		
<b>Koordinaattiselitys:</b>	Keskikoordinaatit	<b>Geometria tuotettu:</b>	4 Gps-mittaus, korjaamaton
<b>Koordinaatit:</b>	X 7569806, Y 3504776, Z 270	<b>Löydöt:</b>	

*Taustatiedot*

Rauno Tolonen opasti paikalle.

*Ympäristön kuvaus*

Sijaitsee Purnumukan tien varressa, tien molemmin puolin ja alkaen noin 300 m Ivalontien risteyksestä. Kohde sijaitsee 5-7 m korkean harjanteen reunassa, alla on Lauttaojaa reunustava suo. Alueella on raivattu, raivausjätettä on kasattu rakenteiden päälle. Alueella kasvaa yhä varsin tiheästi pientä mäntyä ja koivua.

*Kohteen kuvaus*

Kohteessa on 13 pesäkettä, todennäköisesti konekivääripesäkkeitä, ja niiden keskivaiheilla suuri korsu. Rakenteet ulottuvat lähes 500 m matkalle. Pesäkkeet 1-8 ovat tielinjan eteläpuolella ja korsu ja pesäkkeet 9-13 ovat tien pohjoispuolella.

1. Pesäke 1, x 3504548, y 7569808. Tuhoutunut osittain tien alle.
2. Pesäke 2, x 3504592, y 7569807. Kooltaan 8,5 m x 8,5 m, n. 2 m syvä ylärinteen puolella. Alarinteen puolella on viistosti kaksi tuliaukkoa, niiden reunahirsiä on osin jäljellä. Muodoltaan puolisuunnikas, kapenee alarinteen suuntaan.
3. Pesäke 3 x 3504645, y 7569812. Kuoppa on kooltaan noin 6 m x 6 m, alarinteen puolella on vallit jotka ovat n. 2 m leveät. Kuoppa on noin 2 m syvä, kattohirsiä osin vielä paikallaan. Ampuma-aukon sivuilla ja alareunassa on hirret ja niitä tukevat tolpat, reunoilla on aseteltuja kiviä.
4. Pesäke 4, x 3504676, y 7569981. Koko 8 m x 8 m, osin täytetty, kattohirsiä on jäljellä. Yksi ampuma-aukko joka on romahtanut. Kuopassa on modernia roskia.
5. Pesäke 5, x 3504715, y 7569807. Kuopan koko n. 4 m x 4 m, vallien ulkopuolelta n. 8 m x 8 m. 1 ampuma-aukko, samanlainen rakenne kuin aikaisemmassa, neliön muotoinen, vallit joka puolella. Pesäkkeiden välissä on ehkä ollut katetut kaivannot.
6. Pesäke 6, x 3504733, y 7569791. Samanmuotoinen ja -kokoinen kuin edellinen. Pesäkkeiden välillä on ehkä ollut juoksuhauda tai katettu kaivanto. Kattohirsiä on osin jäljellä, yksi ampuma-aukko. Sijaitsee hieman alempana rinteessä kuin pesäke 5.
7. Pesäke 7, x 3504475, y 7569805. Samanlainen kuin edelliset, neliön muotoinen kuoppa, jonka lännenpuoleisella sivulla on kulkuaukko, joka on reunustettu ja katettu hirsillä. Seinien ja katon hirsiiä on säilynyt.
8. Pesäke 8, x 3504773, y 7569821. Kuoppa kooltaan 7 m x 7 m. Kulkuaukko itäpuolella, sen hirsiiä on säilynyt, kulkuaukko 3 m pitkä.
9. Korsu, x 3504802, y 7569854. Sijaitsee välittömästi tien pohjoispuolella, tasaisella alueella. Vallit ovat

4 m leveät ja 1 m korkeat, kuoppa on suorakaiteen muotoinen ja kooltaan 8 m x 16 m. Puurakenteita ei ole, kulkuaukko on tien puolella keskellä kuoppaa.

10. Pesäke 9, x 3504868, y 7569833. Puolisuunnikkaan muotoinen, kuoppa on kooltaan ampuma-aukon puolelta 3,1 m ja takaseinästä 3,9 m, pituus 5 m. Seinähirret ovat joka sivulla jäljellä. Sijaitsee aivan tien vieressä, kulkuaukko on länsireunassa.

11. Pesäke 10, x 3504906, y 7569812. Samantyyppinen pesäke kuin edelliset, seinähirsistä on jäljellä. Vallit ovat jopa 2 m korkeat.

12. Pesäke 11, x 3504938, y 7569801. Kuopan koko on n.4 m x 4 m, kulkuaukko on itään, luontaiselle tasaiselle alueelle. Kattohirsistä on osin säilynyt, ampuma-aukko on tielle päin.

13. Pesäke 12, x 3504976, y 7569777. Kuopan koko on n. 4 m x 5 m, tuliaukko on etelään. Törmä on huomattavasti matalampi, n. 3-4 m korkea. Kulkuaukko on muista poikkeava, se tekee 90 asteen mutkan eli kääntyy ylärinteeseen päin, sen kattohirsistä on säilynyt.

14. Pesäke 13, x 3505001, y 7569757. Kuopan koko 7 m x 7 m ja vallit ovat ainakin 3 m leveät. Ampuma-aukot etelään ja länteen. Kulkuaukot itä- ja pohjoissivuilla. Seinähirret ovat säilyneet. Kuopassa on öljytynnyri, jonka pohjassa on reikä.

### ***Kohteen rajaus***

Kohde rajautuu havaittujen rakenteiden perusteella.

### ***Tulkinta***

Osa saksan armeijan rakentamaa Schutzwall-puolustusrakennelmaa.

### ***Lisätietoja***

Tapani Postila 1997, Schutzwall - Sodanaikainen puolustusasema Urho Kekkosen kansallispuistossa.  
Pertti Huttunen 1990, Sodankylä Vuotso Tankavaara, Toisen maailmansodan aikaisen linnoitusvyöhykkeen kohdeinventointi syys-joulukuu 1990.

### ***Toimenpiteet***

### ***Tarkastukset***

Tila: 3 Toteutettu Laji: 6 Suojeluarvojen tarkastus Tarkastusvuosi: 2012  
Tarkastuspvm: 14.6.2012 Tarkastaja: J.-P. Joonas  
Kuvaus: KMO kulttuuriperintöinventointi

### **Viranomais- rekisterinro:**

**Kunto:** 2 Keskinertainen

**Arvotus:** 8 Muu suojeluarvo

**Olotila:** 2 Ei käytössä

**Kohteen  
suojaus:** 9 Muu suojeluarvo

**Selitys:**

**Selitys:**

### **Ympäristön suojaus:**

0 Ei määritelty

<b>Selitys:</b>	
-----------------	--

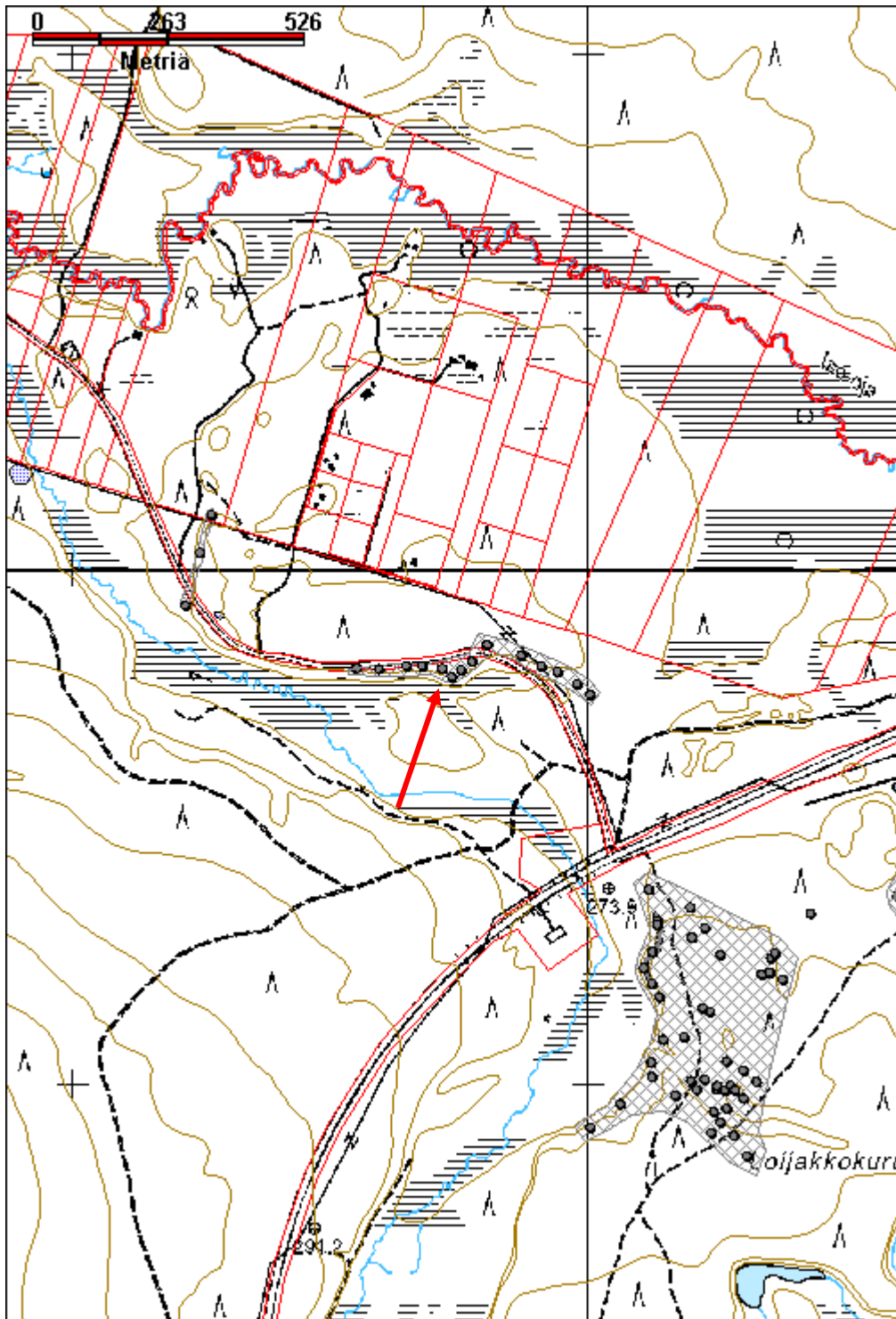


Konekivääripesäkkeen 3 ampuma-aukon rakenteita kuvattuna koilliseen.



Pesäke 11 kulkuaukon suunnasta, kuvaussuunta länteen.

<b>Kohdetyyppi:</b>	5 Puolustusvarustukset	Copyright:	© Metsähallitus 2008 © Maanmittauslaitos 1/MML/08
<b>Koordinaatit:</b>	X 7569806, Y 3504776, Z 270	Mittakaava:	1:10000





**Lauttaoja 2 saksalaisten asemapaikka**

MH-tunnus: 154184

<b>Kohdetyyppi:</b>	5 Puolustusvarustukset	<b>Haltija:</b>	191 Metsätalous Itä-Lappi
<b>Ajoitus:</b>	7119 Toinen maailmansota	<b>Ylläpitäjä:</b>	191 Metsätalous Itä-Lappi
<b>Rakentamisvuosi:</b>		<b>Kunta:</b>	758 SODANKYLÄ
<b>Lukumäärä:</b>	3		

<b>Koordinaattiselitys:</b>	Keskikoordinaatit	<b>Geometria tuotettu:</b>	4 Gps-mittaus, korjaamaton
<b>Koordinaatit:</b>	X 7570020, Y 3504241, Z 272	<b>Löydöt:</b>	

***Taustatiedot***

Kohde löytyi tarkistettaessa Lauttaoja 1 lähiympäristöä.

***Ympäristön kuvaus***

Poterot sijaitsevat Purnumukan tien molemmin puolin noin 1,1 km tien risteyksestä. Kuiva kangas, maaperä on hiekkaa.

***Kohteen kuvaus***

1. Potero, x 3504216, y 7569930. Sijaitsee Purnumukan tien eteläpuolella. Avoin kahden miehen potero eli loivan v-muotoinen oja. Taitosten pituus 4 m ja 2,5 m. Mahdollisesti samanlainen potero rinteiden alaosassa.
2. Potero 2, x 3504245, y 7570032. Kuten edellinen, pituus 4,5 m + 5 m, oja on hieman yli metrin levyinen, syvyys n. 50 cm. Itäpuolella on soramonttu.
3. Potero 3, x 3504267, y 7570106. Kuten edelliset, pituus 5 m + 4 m. Sijaitsee purnumukan tieltä pohjoiseen haarautuvan tien vieressä olevan harjanteen päällä  
Potero 3 on yksityismaalla.

***Kohteen rajaus***

Kohde rajautuu havaittujen rakenteiden perusteella.

***Tulkinta***

Osa saksan armeijan rakentamaa Schutzwall-puolustusrakennelmaa.

***Lisätietoja***

Tapani Postila 1997, Schutzwall - Sodanaikainen puolustusasema Urho Kekkosen kansallispuistossa.  
Pertti Huttunen 1990, Sodankylä Vuotso Tanakavaara, Toisen maailmansodan aikaisen linnoitusvyöhykkeen kahdeksantoinen syys-joulukuu 1990.

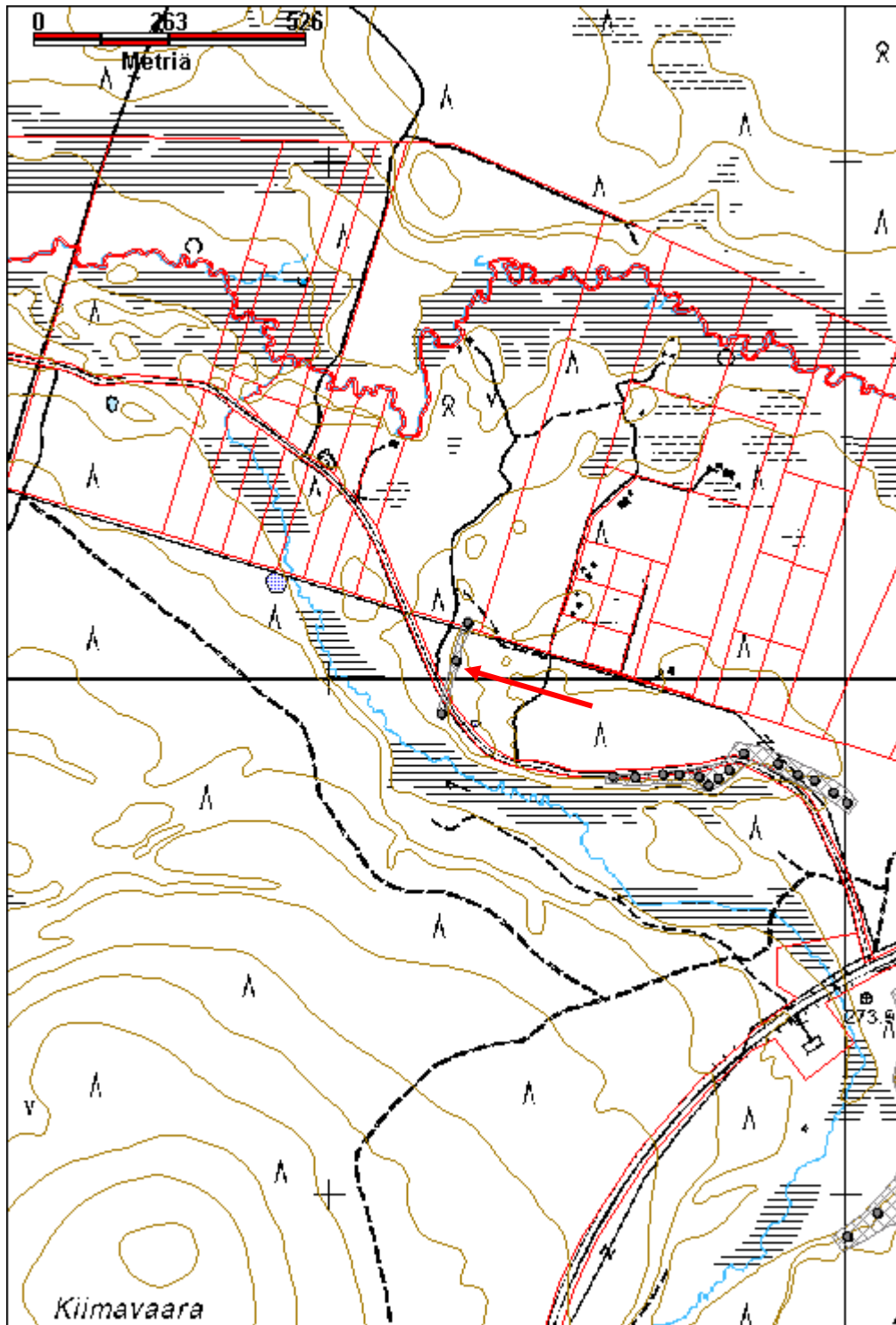
***Toimenpiteet******Tarkastukset***

<b>Viranomaisrekisterinro:</b>	<b>Kunto:</b> 2 Kesinkertainen
<b>Arvotus:</b> 8 Muu suojeluarvo	<b>Olotila:</b> 2 Ei käytössä
<b>Selitys:</b>	<b>Kohteen suojelu:</b> 9 Muu suojeluarvo
	<b>Selitys:</b>
<b>Ympäristön suojelu:</b>	0 Ei määritelty
<b>Selitys:</b>	



kahden miehen pesäke kuvattuna koilliseen, taustalla Purnumukan tie.

<b>Kohdetyyppi:</b>	5 Puolustusvarustukset	Copyright:	© Metsähallitus 2008 © Maanmittauslaitos 1/MML/08
<b>Koordinaatit:</b>	X 7570020, Y 3504241, Z 272	Mittakaava:	1:10000



**Lismanpalo saksalaisten asemapaikka**

MH-tunnus: 155200

<b>Kohdetyyppi:</b>	5 Puolustusvarustukset	<b>Haltija:</b>	191 Metsätalous Itä-Lappi
<b>Ajoitus:</b>	7119 Toinen maailmansota	<b>Ylläpitäjä:</b>	191 Metsätalous Itä-Lappi
<b>Rakentamivuosi:</b>		<b>Kunta:</b>	758 SODANKYLÄ
<b>Lukumäärä:</b>	91		
<b>Koordinaattiselitys:</b>	Keskikoordinaatit	<b>Geometria tuotettu:</b>	4 Gps-mittaus, korjaamaton
<b>Koordinaatit:</b>	X 7553623, Y 3504098, Z 250	<b>Löydöt:</b>	

**Taustatiedot**

Kohde löydettiin vuoden 2012 inventoinnissa.

**Ympäristön kuvaus**

Kohde sijaitsee Vuotson eteläpuolella, valtatie 4 itäpuolella, Riestovaaraan lähtevän tien molemmin puolin, mutta pääosin pohjoispuolella. Tasainen kuiva tai kuivahko kangas jossa kasvaa harvaa mäntymetsää ja jonkin verran koivua. Aluskasvillisuus pääasiassa jäkäliä ja sammalia sekä varpukasveja. Maaperä on hiekkaa.

**Kohteen kuvaus**

Alueella on muutamia suuria kaivantoja, yksi teltanpohja, kaksi pesäkettä jossa on ollut puurakenteita ja 77 kappaletta poteroita. Poterot muodostavat kehän muiden rakenteiden ympärille. Niitä on paikoin erittäin tiheästi, muutaman metrin välein. Osa kaivannoista ja poteroista on täytetty roskilla, pääasiassa puutarha jätteellä ja osin sekajätteellä.

- 1) Kaivo, x 3504020, y 7553438. Syvä kuoppa jossa lautarakenteen jäännöksiä, reunat osin sortuneet ja valuneet kuoppaan. Vieressä on maakasa jonka reuna on osin valunut kuoppaan. Vaikuttaa syvältä korsuksi, joten todennäköisesti kaivo. Kuopan koko n. 3 m x 3 m, syvyys näyttää olevan ainakin 2 m. Laudat ja aluskasvillisuus peittävät pohjan, joten voi olla syvempikin.
- 2) Kaivosta noin 40 m luoteeseen on mäntyyn naulattu kiinni kolmikulmainen lista (puun ulkopintaa) jonka päissä on lyhyemmät listat, x 3503993, y 7553462. Rakenne on kokonaisuudessaan n. 4 m pitkä.
- 3) Rakennelma jäännös, x 3504013, y 7553497. Mahdollisen lautarakennuksen jäänteet, parruja, lautoja ja peltilevyä, joko kämpän käymälä tai varasto. Ympäristössä on sinkkiämpäri ja muuta pientä metalliromua.
- 4) Potero1, x 3504097, y 7553547. Pieni kuoppa kooltaan noin 2 m x 1 m, vallit pitkällä sivuilla.
- 5) Potero 2, x 3504071, y 7553551. Mahdollinen potero aivan tien vieressä, korkeahko valli tien puolella.
- 6) Jalasmökki, x 3504054, y 7553557. Mahdollinen jalasmökin pohja, paikalla on muutamia poikittaisia hirssiä, joista osa näyttää sahatun tasasivuisiksi. Myös pitkittäisiä hirssiä sivuissa, koko 4,5 m x 9 m. Paikalla on myös pari tiilen palaa, punaisia ja keltaisia, vieressä myös muutamia lautoja ja pöydän jäänteet.
- 7) Potero 3 x 3504041, y 7553559. Lähes kokonaan täytetty.
- 8) Potero 4, x 3504032, y 7553564.
- 9) Potero 5, x 3504021, y 7553563.
- 10) Potero 6, x 3504016, y 7553565. On lähes kokonaan täytetty puutarhajätteellä.
- 11) Potero 7, x 3503995, y 7553570.

- 12) Potero 8, x 3503995, y 7553588. On myös täynnä oksia Poteroiden pohjoispuolella on lanssipaiikka jossa on suurehko kasa laudan pätkiä.
- 13) Kaivanto 1, x 3504066, y 7553565. Suorakaiteenmuotoinen kaivanto jonka kolmella sivulla on vallit. Kuopan koko n. 6 m x 3 m, vallien leveys n. 2 m. Kuopan syvyys n. 30 cm, vallin päälle kuopan pohjasta on n. 70 cm. Sijaitsee metsäautotien lähellä.
- 14) Kaivanto 2, x 3504076, y 7553574. Pari metriä edellisestä on pitkä ja kapea kuoppa jossa vallit kolmella sivulla. Pää aukeaa samaan suuntaan, kuoppa on hieman yli metrin leveä ja 7 m pitkä, vallit ovat noin metrin levyiset.
- 15) Kaivanto 3, x 3504063, y 7553579. Kuten kaivanto 1, mutta hieman korkeammat vallit, eli noin 1 m korkeat, aukeaa pohjoiseen.
- 16) Kaivanto 4, x 3504076, y 7553593. Pienempi kuoppa, hieman yli 1 m leveä ja 5 m pitkä. Kuopassa on rakennusjätettä. Vieressä on pieni pyöreä kuoppa, jonka halkaisija n. 1 m.
- 17) Kaivanto 5, x 3504069, y 7553599. Lähes samanlainen kuin 1 ja 3, mutta selvästi toiseen päähän syvenevä, jossa pelkkä kuopan syvyys on n. 90 cm. Vallien päälle n. 1,2-1,3 m syvä. Kuoppa on kooltaan n. 6 m x 2 m, ei vallia syvemmissä päissä.
- 18) Potero 9, x 3504069, y 7553612. Mahdollinen potero, pieni soikea kuoppa jossa matala valli, täynnä oksia.
- 19) Potero 10, x 3504063, y 7553618. Oletettavasti samanlainen potero kuin edellinen, mutta ei roskia. Kuoppa on kooltaan n. 2,5 m x 1,5 m, matala valli eteläpuolella.
- 20) Korsu 1, x 3504051, y 7553631. Suuri pyöreä kuoppa jonka halkaisija on n. 6 m, vallit ulkopuolelta n. 70-80 cm korkeat ja 2 m leveät. Kuoppa täynnä rakennusjätettä ja roskia.
- 21) Potero 11, x 3504038, y 7553625. Kuten potero 10, matala valli lähes ympäri.
- 22) Potero 12, x 3504009, y 7553626. Kaksiosainen kuoppa, jotka sijaitsevat peräkkäin. Suurempi on kooltaan n. 2,5 m x 1 m, vallit sivuilla, toisella reunalla suuri puunrunko. toinen kuoppa 2 m x 1 m, korkeampi maavalli puunrungon tilalla.
- 23) Potero 13, x 3504023, y 7553647 l. Kuoppa jonka lounaispuolella on valli. Kuoppa on täynnä puuroskaa.
- 24) Potero 14, x 3504017, y 7553657. Täynnä rakennusjätettä.
- 25) Potero 15, x 3504041, y 7553646.
- 26) Pesäke 1, x 3504100, y 7553651. Sijaitsee kolmen pienen poteron kanssa linjassa, mutta kuoppa on muita suurempi, n. 3 m x 3 m ja selvästi syvempi, yli 1 m. Pohjalla on pystypuiden jäänteitä.
- 27) Kaivanto 6, x 3504093, y 7553661. Pitkä ja kapea vallillinen kuoppa, täynnä puutarha roskia jättesäkeissä.
- 28) Teltanpohja x 3504122, y 7553689. Jäänyt osittain tien alle, sisähalkaisija n. 6 m, matalat vallit, aivan vieressä pesäke tai muu kuoppa, jossa on sekäjätettä.
- 29) Pesäke 2, x 3504173, y 7553714. Neliön muotoinen kuoppa jonka ympärillä on matalat vallit, kuopan koko on 3 m x 3 m ja n. 50 cm syvä. Vieressä on rakennusjätettä.
- 30) Potero 38, x 3504183, y 7553674. Loivan v-muotoinen kahden miehen pesäke.
- 31) Potero 64, x 3504104, y 7553799. Muita pidempi kuoppa, n. 4 m pitkä, korkea valli toisella sivulla.

Lisäksi alueella on seuraavat poterot:

16 3504082 7553622, 17 3504092 7553618, 18 3504103 7553622, 19 3504106 7553616,  
 20 3504093 7553625, 21 3504098 7553632, 22 3504091 7553637, 24 3504082 7553647,  
 25 3504094 7553642, 26 3504096 7553648, 27 3504101 7553643, 28 3504108 7553651,  
 29 3504097 7553652, 30 3504090 7553654, 31 3504080 7553656, 32 3504100 7553670,  
 33 3504087 7553677, 34 3504089 7553683, 35 3504122 7553704, 36 3504120 7553732,  
 37 3504131 7553749, 39 504165 7553630, 40 3504170 7553640, 41 3504187 7553646,

42 3504173 7553651, 43 3504198 7553659, 44 3504202 7553667, 45 3504206 7553671,  
 46 3504201 7553682, 47 3504205 7553687, 48 3504204 7553692, 49 3504201 7553697,  
 50 3504195 7553702, 51 3504197 7553709, 52 3504195 7553721, 53 3504202 7553722,  
 54 3504203 7553734, 55 3504206 7553746, 56 3504189 7553764, 57 3504168 7553772,  
 58 3504142 7553762, 60 3504110 7553767, 61 3504100 7553774, 62 3504083 7553771,  
 63 3504070 7553765, 65 3504097 7553796, 66 3504086 7553800, 67 3504068 7553814,  
 68 3504052 7553802, 69 3504044 7553789, 70 3504036 7553777, 71 3504024 7553769,  
 72 3504012 7553761, 73 3504011 7553751, 74 3504000 7553728, 75 3503995 7553714,  
 76 3504000 7553697, 77 3504017 7553686

Kohteen itäpuolella, suon reunassa on lansiripaikka, jossa on useita kasoja sahausjätettä.

### ***Kohteen rajaus***

Kohde rajautuu havaittujen rakenteiden perusteella.

### ***Tulkinta***

Toisen maailmansodan aikainen puolustusvarustus, mahdollisesti saksalainen. Paikalla on mahdollisesti ollut myöhemmin savotta tai ainakin kenttäsiirkkeli, mihin viittaavat mahdollisen jalasmökin jäänteet ja sahausjätekasat.

### ***Lisätietoja***

### ***Toimenpiteet***

### ***Tarkastukset***

Tila: 3 Toteutettu Laji: 6 Suojeluarvojen tarkastus Tarkastusvuosi: 2012  
 Tarkastuspvm: 12.9.2012 Tarkastaja: J.-P. Joonas  
 Kuvaus: KMO kulttuuriperintöinventointi

<b>Viranomais- rekisterinro:</b>		<b>Kunto:</b>	2 Keskinertainen
<b>Arvotus:</b>	8 Muu suojeluarvo	<b>Olotila:</b>	2 Ei käytössä
<b>Selitys:</b>		<b>Kohteen suojelu:</b>	9 Muu suojeluarvo
		<b>Selitys:</b>	

<b>Ympäristön suojelu:</b>	0 Ei määritelty
--------------------------------	-----------------

<b>Selitys:</b>	
-----------------	--

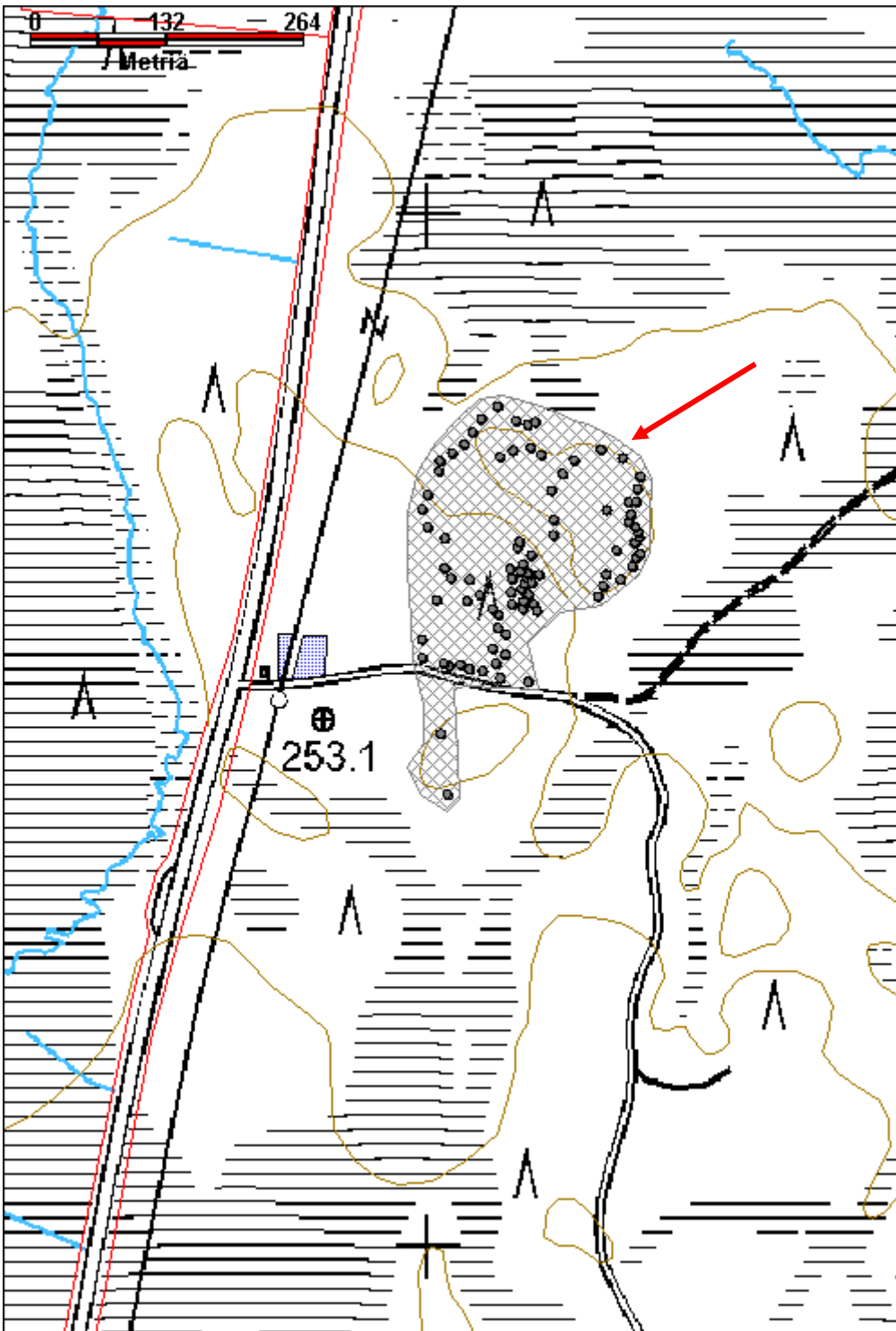


Useita pieniä poteroita, kuvattu lounaaseen.



Kuoppa täynnä roskaa, kuvattu lounaaseen.

<b>Kohdetyyppi:</b>	5 Puolustusvarustukset	Copyright:	© Metsähallitus 2008 © Maanmittauslaitos 1/MML/08
<b>Koordinaatit:</b>	X 7553623, Y 3504098, Z 250	Mittakaava:	1:5000





## Lohijoki käpykaartilaisen kämpmä jäännös

MH-tunnus: 152414

<b>Kohdetyyppi:</b>	1 Asuinpaikat	<b>Haltija:</b>	191 Metsätalous Itä-Lappi
<b>Ajoitus:</b>	7119 Toinen maailmansota	<b>Ylläpitäjä:</b>	191 Metsätalous Itä-Lappi
<b>Rakentamivuosi:</b>		<b>Kunta:</b>	758 SODANKYLÄ
<b>Lukumäärä:</b>	1		

<b>Koordinaattiselitys:</b>		<b>Geometria tuotettu:</b>	4 Gps-mittaus, korjaamaton
<b>Koordinaatit:</b>	X 7542252, Y 3500899, Z 262	<b>Löydöt:</b>	

### *Taustatiedot*

Reijo Kuusela kertoi kohteesta.

### *Ympäristön kuvaus*

Kämpän jäännös sijaitsee Porttipahdan tekojärven kaakkoispään itäpuolella, Ruoshaaran läntisemmän tekojärven padolta Sarrionvittikkoon johtavan metsäautotien eteläpuolella. Tien molemmin kasvaa pientä taimikkoa, kämpän alueella pientä koivua, aluskasvillisuus on sammalia, jäkäliä, variksenmarjaa, puolukkaa ja heinää. Maaperä on kivistä ja hiekkaista moreenia.

### *Kohteen kuvaus*

Käpykaartilaisen kämpän jäännös, josta on pari hirsikertaa jäljellä, hirret ovat jo varsin maatuneita. Seinät on tehty suurista pyöröhirsistä, joissa on kirveellä tarkasti veistetyt alapuoliset koirankaulasalvokset. Osassa on myös yläpuolinen sahalla tehty salvos, hirret on myös varattu. Rakennelman koko on 3,5 m x 3,2 m. Sen luoteisnurkassa on liuske kivinen liesi, joka on osin romahtanut. Lieden koko on noin 1,2 m x 1,2 m ja nykyinen korkeus n. 60 cm. Katosta on jäljellä yksittäinen huovalla peitetty kattolauta.

### *Kohteen rajaus*

Kohde rajautuu pistemäisesti.

### *Tulkinta*

Käpykaartilaisen kämpmä.

### *Lisätietoja*

### *Toimenpiteet*

### *Tarkastukset*

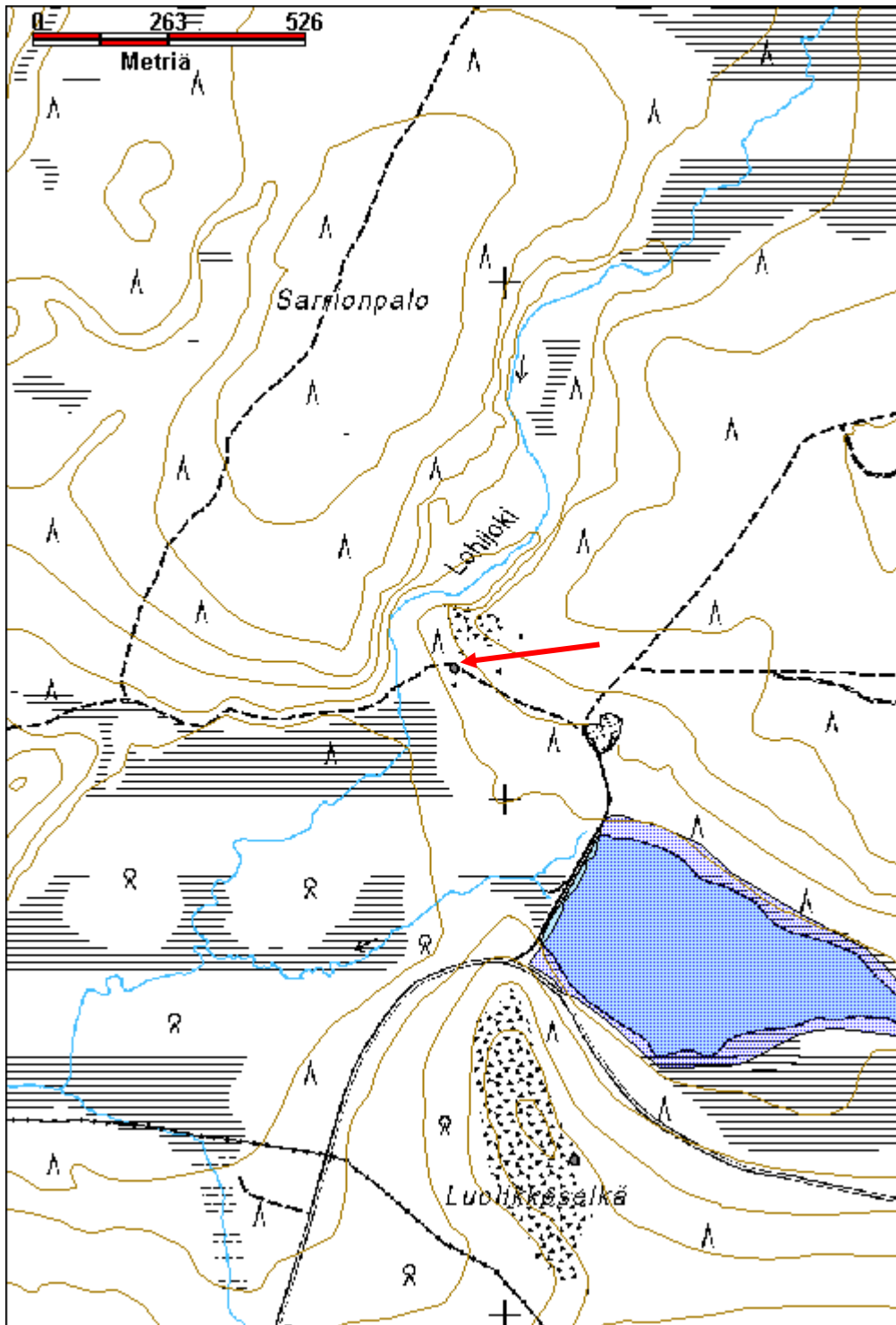
Tila: 3 Toteutettu      Laji: 6 Suojeluarvojen tarkastus      Tarkastusvuosi: 2012  
Tarkastuspvm: 2.8.2012      Tarkastaja: J.-P. Jona  
Kuvaus: KMO kulttuuriperintöinventointi

<b>Viranomais- rekisterinro:</b>		<b>Kunto:</b>	3 Huono
<b>Arvotus:</b>	8 Muu suojeluarvo	<b>Olotila:</b>	2 Ei käytössä
<b>Selitys:</b>		<b>Kohteen suojaus:</b>	9 Muu suojeluarvo
		<b>Selitys:</b>	
<b>Ympäristön suojaus:</b>	0 Ei määritelty		
<b>Selitys:</b>			



Käpykaartilaisen kämpän jäännös tien reunassa, kuvattu pohjoiseen.

<b>Kohdetyyppi:</b>	1 Asuinpaikat	<b>Copyright:</b>	© <i>Metsähallitus 2008</i> © <i>Maanmittauslaitos 1/MML/08</i>
<b>Koordinaatit:</b>	X 7542252, Y 3500899, Z 262	<b>Mittakaava:</b>	1:10000



## Loijakkokuru 1 saksalaisten asemapaikka

MH-tunnus: 153969

<b>Kohdetyyppi:</b>	5 Puolustusvarustukset	<b>Haltija:</b>	191 Metsätalous Itä-Lappi
<b>Ajoitus:</b>	7119 Toinen maailmansota	<b>Ylläpitäjä:</b>	191 Metsätalous Itä-Lappi
<b>Rakentamisvuosi:</b>		<b>Kunta:</b>	758 SODANKYLÄ
<b>Lukumäärä:</b>	44		

<b>Koordinaattiselitys:</b>	Keskikoordinaatit	<b>Geometria tuotettu:</b>	4 Gps-mittaus, korjaamaton
<b>Koordinaatit:</b>	X 7569118, Y 3505187, Z 275	<b>Löydöt:</b>	

### *Taustatiedot*

Rauno Tolonen kertoi kohteesta.

### *Ympäristön kuvaus*

Kohde sijaitsee Purnumukkaan johtavan tien risteuksen eteläpuolella. Länsipuolella virtaa Lauttaoja, jonka uomasta itäänpäin maasto nousee noin 5 m jyrkkänä rinteinä, jonka päällä maasto on varsin tasaista. Maaperä on moreenia, paikoin hiekkaa ja paikoin varsin kivistä. Kuivaa mäntykangasta, harva puusto, muutamia koivuja, alusasvillisuus on ohut jäkäliä, sammalia, kanervaa, heinää ja puolukkaa.

### *Kohteen kuvaus*

Saksalaisten asemapaikka, joka koostuu törmän päällä ja osin sen reunassa olevista suurista konekivääripesäkkeistä, taisteluhaudasta, korsuista ja yhden miehen poteroista sekä muista kaivannoista.

1. Taisteluhauta, x 3505132, y 7569270. Kokonaispituus noin 120 m, haudan leveys on 1-1,5 m ja syvyys 70-80 cm. Sen yhteydessä on viisi suurta konekivääripesäkettä. Hauta loppuu ennen pesäkettä 5.
2. Taisteluhaudan pohjoispuolella on useita pieniä kuoppia, joista suurin osa näyttää sotaromun etsijän tekemiltä, x 3505115, y 7569378. Ainkin yksi niistä voi olla potero, sen pohjalla on kuitenkin metalliromua kuten muissakin kuopissa. Kuoppia on ainakin 5 kappaletta.
3. Pesäke 1, x 3505132, y 7569318. Haudasta erkanevat alarinteen suuntaan oja, jonka päässä on pesäke. Sen reunoissa on puita ja mahdollisesti se on ollut myös katettu.
4. Pesäke 2, x 3505132, y 7569309. Suuri pesäke rinteessä hieman juoksuhautaa alempana, kattohirret yhä paikallaan, mutta osin romahtaneet. Niiden päällä kasvaa männyn taimia. Katetun osan koko on n. 6 m x 6 m.
5. Pesäke 3, x 3505123, y 7569258. Kattohirret ovat yhä jäljellä, mutta maatuneet ja osin tipahtaneet kuoppaan, samanlainen kuin pesäke 2.
6. Pesäke 4, x 3505106, y 7569226. Hauta tulee alarinteen puolelta katettuun pesäkkeeseen, jonka katto on romahtanut ja rakenne huonosti säilynyt.
7. Pesäke 5, x 3505122, y 7569195. Suuri katettu pesäke, alareunassa on ilmeisesti ampuma-aukon reunuspuita. Kattohirret ovat jäljellä mutta osin romahtaneet. Pesäke näyttää olevan muodoltaan puolisuunnikas, eli se kapenee etureunaa kohti. Pesäkkeeseen on kulkuaukko idässä, mutta juoksuhauta ei jatku enää siitä eteenpäin.
8. Pesäke 6, x 3505136, y 7569170. Kattohirret paikallaan mutta taipuneet keskeltä alas. Sijaitsee rinteessä, ei sen päällä. Vieressä on moottorikelkkaura, joka nousee rinnettä ylös ja se on tuhonnut osittain viereisen pesäkkeen. Tai sitten kyseessä on taisteluhautaa, joka jatkuu matalana ja tuhoutuneen näköisenä,

haudassa on metallinetsijän tekemä kuoppa.

9. Pesäke 7, x 3505143, y 7569087. Rinteessä olevassa veden syövyttämän vajoman reunassa on sen poikki suuntautuva katettu pesäke, josta näyttää johtavan hauta vajoaman pohjalle. Pesäke sijaitsee jyrkässä rinteessä syvälle kaivettuna, luoteispuolella on vielä vallia harjanteen päällä, kattohirsiä on jäljellä, osin aluskasvillisuuden peittämiä, osin paljaana.

pesäkkestä n. 40 itäkaakkoon metallinetsijän kuoppia, yhdestä löytynyt piikkilankaa.

10. Potero 1, x 3505120, y 7569042. Sijaitsee vajoaman toisella reunalla, lähellä harjanteen reunaa. Koko on n. 1,5 m x 1 m ja syvyys 40 cm.

11. Pesäke 8, x 3505121, y 7569015. Pesäke sijaitsee toisen rinteessä olevan vajoman reunassa, ampumasuunta lounaaseen. Katto on pääosin ehjä ja aluskasvillisuuden peittämä. Pesäkkeen koko on noin 7 m x 5 m, kulkuaukko on peitetty oksakasalla.

12. Pesäke 9, x 3505060, y 7568962. Katettu pesäke sijaitsee rinteen reunassa, sen suurista hirsistä tehty katto on romahtanut ja aluskasvillisuuden peittämä. Vallit ympärillä, joissa kulkuaukko kaakkoisnurkassa, sen päälle on kasattu raivausjätettä. Kuopassa ja vallien päällä kasvaa varsin tiheästi sekametsää.

Rinteen reunassa on tällä alueella useita vedenalumisuria vähän välein, jotka eivät näy kartassa. Kohteeseen 13 saakka alueella on harvennettu.

13. Pesäke 10, x 3505002, y 7568917. Katettu pesäke, selvä kulkuaukko, suuren kelon kanto reunassa. Katto on romahtanut lähes täysin, aluskasvillisuuden peitossa.

14. Potero 2, x 3505306, y 7568861. Yhden miehen potero, koko noin 2 m x 1 m. Sijaitsee Loijakkokurun matalan harjanteen reunassa.

15. Potero 3, x 3505280, y 7568900. Kuten 14.

16. Potero 4, x 3505237, y 7568906. Kuten 14.

17. Potero 5, x 3505254, y 7568926. Kuten 14.

18. Korsu 1, x 3505242, y 7568947. Matalan harjanteen reunaan kaivettu korsu, kuopan koko noin 7 m x 3 m. Selvät vallit, jotka ovat alarinteen puolella selvemmat. Lähistöllä on saksalaisen kamiinan jäännöksiä.

19. Kaivanto 2, x 3505254, y 7568926. Seitsemän poteron tapaista kuoppaa epämääräisessä ryhmässä, todennäköisesti ainakin osa niistä on kullankaivajien tai sotaromun etsijöiden tekemiä kuoppia. Poteroiksi ne vaikuttavat olevan liian epäjärjestyksessä.

20. Potero 6, x 3505168, y 7568979. Vallillinen kuoppa, koko noin 3,5 m x 1,5 m, n. 1 m leveät vallit. Seitsemän metriä koilliseen on toinen samantyyppinen kuoppa, ja niiden välisen linjan tienpuolella on poteromainen kuoppa, kaikki ovat aivan tien vieressä, n. 10 m tiestä.

21. Kaivanto 3, x 3505208, y 7568990. Pitkä vallillinen kuoppa loivassa rinteessä nykyisen tien vieressä. Kuoppa on n. 9 m pitkä ja 2 m leveä, 1 m syvä toisessa päässä, toisessa päässä maan tasalla. Vieressä on saksalainen kamiinan kupu.

22. Potero 8, x 3505197, y 7569007. Mahdollinen potero, samantyyppinen kuin 14.

23. Kaivanto 4, x 3505224, y 7569010. Pieni roskakuoppa jonka pohjalla on säilykepurkkeja. Voi olla sotaromun etsijän kaivama, mutta pohjalla kasvavan aluskasvillisuuden perusteella varsin vanha. Aivan vieressä on suurempi pyöreähkö kuoppa, jonka halkaisija on n. 5 m ja syvyys 1,5 m. Muodoltaan epäsäännöllinen, ei vaikuta korsulta.

24. Puurakennelma, x 3505247, y 7568991. Puurakennelman jäänteet, osa rakenteesta on pystyssä puita vasten, osa maassa. Vieressä on kanaverkolla raudoitettu betonirumpu, jossa on nelikulmainen sisärakenne, eli Porin Mainio muuripadan pohjaosa. Vieressä on saksalaisen kamiinan osa, vieressä on myös runsaasti särkyneitä lasipullojen kappaleita.

25. Potero 9, x 3505264, y 7568989. Potero, kooltaan n. 2 m x 1 m ja syvyys n. 60 cm. Toisessa reunassa näkyy hirsi, ja ympärillä on vallit. Ympäristössä on peltiromua.

26. Potero 10, x 3505275, y 7568998. Samantyyppinen kuin 25.

27. Potero 11, x 3505283, y 7568989. Suuri kuoppa, koko 2,3 m x 1,4 m ja 60 cm syvä, matala valli joka puolella, muodoltaan soikea, aluskasvillisuutta pohjalla, vallin päällä paljas laikku.

28. Potero 12, x 3505299, y 7568973. Koko 2 m x 1 m.
29. Potero 13, x 3505324, y 7569005. Samantyyppinen kuin 28.
30. Potero 14, x 3505299, y 7569027. Kuopan koko 2 m x 1 m , matalat vallit.
31. Potero 15, x 3505266, y 7569045. Edellisiä hieman suurempi kuoppa jossa on matalat vallit.
32. Potero 16, x 3505184, y 7569092. Kuten edelliset.
33. Pesäke 11, x 3505234, y 7569142. Pyöreä vallien ympäröimä kuoppa, pohjan halkaisija n. 4 m. Matalat ja leveät vallit, halkaisija vallien ulkopuolelta on n. 14 m. Kuopan syvyys on n. 1,2-1,5 m, poistumistie on länteen päin. Mahdollisesti kyseessä on kранаatinheitin tulipesäke? Sijaitsee harjun päällä.
34. Korsu 1, x 3505234, y 7569282. katto on osin säilynyt, sen ovat hirret osin näkyvissä, mutta pääosin aluskasvillisuuden peittämiä. Hirsien päällä on kattohuovalla peitettyä lautta, katetun alueen koko 6 m x 8,5 m. Koko vallien ulkoreunoista mitattuna n. 11 m x 16 m. Kulkuaukko molemmissa päissä. Hirsiä on sidottu yhteen rautalangalla.
35. Korsu 2, x 3505220, y 7569149. Samantyyppinen ja -kokoinen korsu kuin edellinen. Kulkuaukko on hyvin säilynyt, kattorakenteita on näkyvissä mutta katto on romahtanut. Korsussa on kaksi kulkuaukkoa, eteläpäässä ja luoteispäässä, ja kolme valo- tai tulitusaukkoa, joista 1 pohjoispäässä ja toiset sivuilla.
36. Korsu 3, x 3505255, y 7569252. Sisällä on pyöröhirsiset seinät, joissa on ainakin 4 hirsikertaa jäljellä. Myös kattorakenteet ovat suuria hirsisiä. Sisäosan koko on 3 m x 2,8 m, vallien ulkopuolelta mitattuna n. 9 m x 9 m. Oviaukko on pohjoispuolella. Reunoilla on peltiputkessa olevaa sähköjohtoa, sisällä on kamiinan jäänteet.
37. Korsu 4, x 3505199, y 7569285. Asuinkorsu, jonka kattorakenteet ovat osin säilyneet, mutta aluskasvillisuuden peittämät. Oviaukko on itäseinällä. Sisäosan koko on 7,4 m x 5,8 m. Vallien ulkopuolelta mitattuna 16 m x 10,5 m. Vallit nousevat selvästi maastosta, niiden korkeus on suurimmillaan 1,2 m. Vallin päällä kasvaa mäntyjä, myös yhden suuren puun kanto.
38. Kaivanto 8, x 3505224, y 7569304. suuren korsun vieressä on kuoppa, kooltaan n. 3 m x 2,5 m ja n. 80 cm syvä. Kuopassa on muutamia puita. Vieressä on pienempi kuoppa, jossa on hajonneita pulloja ja peltiromua, roskakuoppa tai sotaromun etsijän tekemä kuoppa.
39. Pesäke 12, x 3505196, y 7569344. Pyöreä vallien reunustama kuoppa, pohjan halkaisija on n. 4 m, kuopan syvyys vallien päälle n. 1,5-1,8 m. Vallit ovat hiekkaa, leveät ja n. 70-80 cm korkeat, halkaisija vallien ulkopuolelta n. 14 m, tykin paikka? ympäristössä ja kuopassa on sotaromun etsijän kuoppia.
40. Teltanpohja 1, x 3505335, y 7569213. Ympärillä on pieni valli ja oja, sisähalkaisija noin 5 m. Sisällä on kamiinan osa, savuhormia ja palaneita pullon paloja. Vieressä on litteän kamiinan luukku.
41. Teltanpohja 2, x 3505350, y 7569217. Sijaitsee noin 10 m itään teltanpohjasta 1 ja on samanlainen kuin se. Sisällä on tonkan ja 3-kulm. peltiastian jäänteet. Siitä noin 5 m kaakkoon on potero.
42. Potero 14, x 3505375, y 7569204. Kuopan koko on n. 2 m x 3 m, 80 cm syvä. Ympärillä on noin metrin levyinen valli joka on 20 cm korkea. Reunoilla on kolme vanhaa kantoa.
43. Potero 15, x 3505353, y 7569246. Kaksi yksittäistä poteroa, koko 2 m x 1,2 m, syvyys 50 cm, vallit reunoilla. Vieressä on kamiinan ja hormin osia.
44. Teltanpohja 3, x 3505361, y 7569255. Ympärillä on valli ja oja. Sisähalkaisija on noin 5 m. Vallissa kasvaa pieniä mäntyjä, keskellä ei. Palanut lasipullon kappale sekä säilykepurkkeja ja rautanauhaa keskellä.

### ***Kohteen rajaus***

Kohde rajautuu havaittujen rakenteiden perusteella.

### ***Tulkinta***

Osa saksan armeijan rakentamaa Schutzwall-puolustusrakennelmaa.

**Lisätietoja**

Huttunen, Pertti 1990: Sodankylä Vuotso Tankavaara, Toisen maailmansodan aikaisen linnoitusvyöhykkeen kohdeinventointi syys-joulukuu 1990.

Postila, Tapani 1997: Schutzwall - sodanaikainen puolustusasema Urho Kekkosen kansallispuistossa.

**Toimenpiteet****Tarkastukset**

Tila: 3 Toteutettu Laji: 6 Suojeluarvojen tarkastus Tarkastusvuosi: 2012

Tarkastuspvm: 4.9.2012 Tarkastaja: J.-P. Joona

Kuvaus: KMO kulttuuriperintöinventointi

**Viranomais-  
rekisterinro:**

**Kunto:** 2 Keskinertainen

**Arvotus:** 8 Muu suojeluarvo

**Olotila:** 2 Ei käytössä

**Kohteen  
suojelu:** 9 Muu suojeluarvo

**Selitys:**

**Selitys:**

**Ympäristön  
suojelu:**

0 Ei määritelty

**Selitys:**



Taisteluhauta kuvattuna luoteeseen.



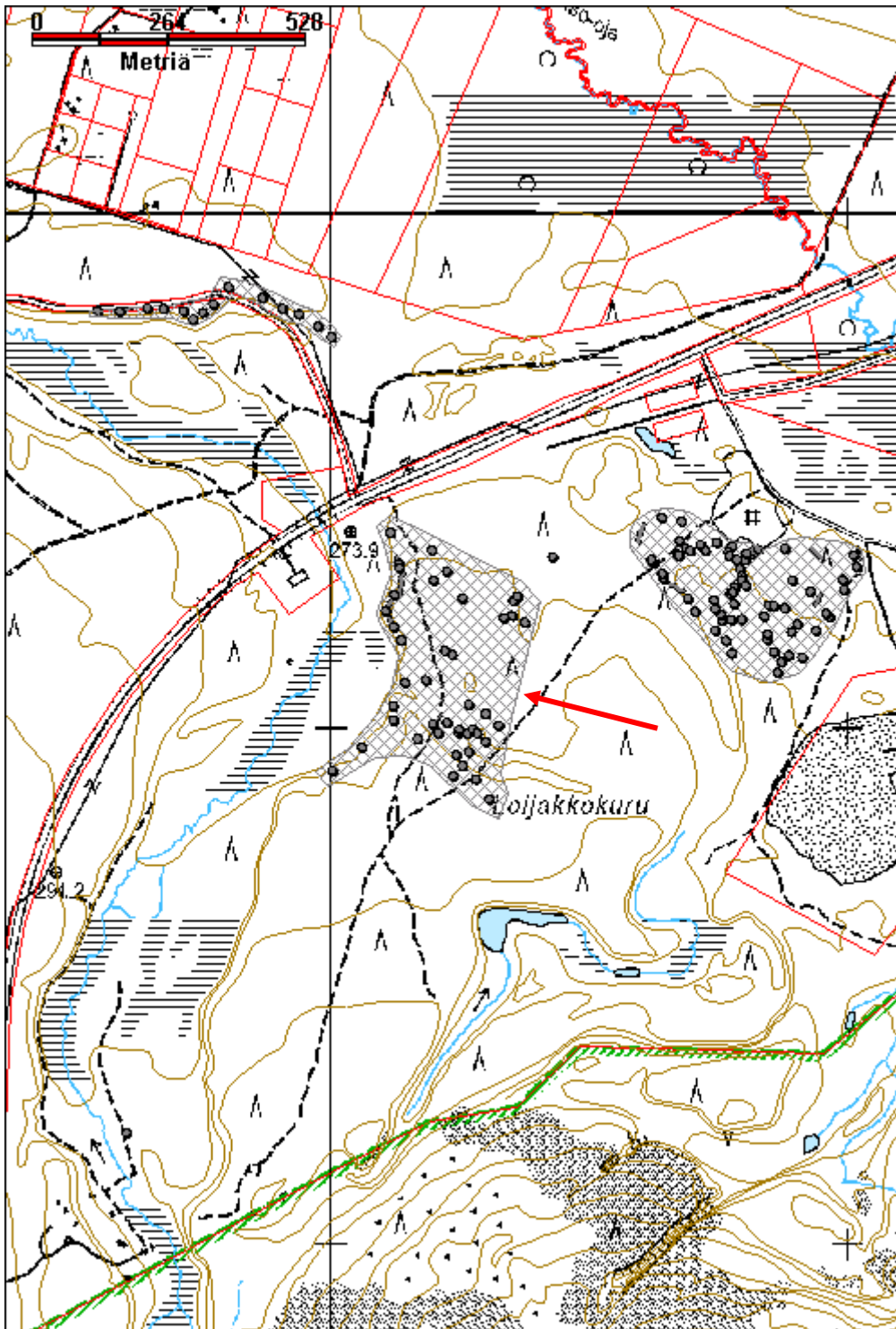
Korsu 1 kuvattuna lounaaseen.



Konekivääripesäkeen 5 katto on aluskavillisuuden peittämä.



<b>Kohdetyyppi:</b>	5 Puolustusvarustukset	<b>Copyright:</b>	© Metsähallitus 2008 © Maanmittauslaitos 1/MML/08
<b>Koordinaatit:</b>	X 7569118, Y 3505187, Z 275	<b>Mittakaava:</b>	1:10000



## Loijakkokuru 3 saksalaisten asemapaikka

MH-tunnus: 154052

<b>Kohdetyyppi:</b>	5 Puolustusvarustukset	<b>Haltija:</b>	191 Metsätalous Itä-Lappi
<b>Ajoitus:</b>	7119 Toinen maailmansota	<b>Ylläpitäjä:</b>	191 Metsätalous Itä-Lappi
<b>Rakentamivuosi:</b>		<b>Kunta:</b>	758 SODANKYLÄ
<b>Lukumäärä:</b>	70		

<b>Koordinaattiselitys:</b>	Keskikoordinaatit	<b>Geometria tuotettu:</b>	4 Gps-mittaus, korjaamaton
<b>Koordinaatit:</b>	X 7569257, Y 3505805, Z 275	<b>Löydöt:</b>	

### *Taustatiedot*

Perti Huttunen 1990, merkitty karttaan varastoalueena.

### *Ympäristön kuvaus*

Sijaitsee Ivalon tien kaakkoispuolella, hieman Purnumukan risteuksen koillispuolella. Alueen pohjoispuolella on käytöstä poistettu, maisemoitu maanottoalue. Osa rakenteista on osittain tuhoutunut maanoton vuoksi, ja mahdollisesti enemmänkin kohteita on tuhoutunut. Alueen halki kulkee lounaaseen suuntautuva hiekkatie. Alue on varsin tasaista, mutta pienimuotoisesti kumpuilevaa. Kuivan kankaan männikköä, paikoin harvennettu.

### *Kohteen kuvaus*

Rakenteet 1-6 sijaitsevat puoliympyrän muodossa alueen halki kulkevan metsäautotien luoteispuolella.

1. Taisteluhauta 1, x 3505616, y 7569319. Pituus noin 19 m suoraan mitattuna, 4 taitosta, jotka ovat n. 4,5 m pituisia, maat on nostettu kaivannon itäpuolelle. Sijaitsee aivan tien vieressä, pienen matalan kumpareen reunassa, luode-kaakko suuntainen. Haudan syvyys on suurimmillaan 80 cm, leveys noin 90, vallin korkeus 40 ja leveys 100-120 cm.
2. Teltanpohja 1, x 3505624, y 7569320. Sijaitsee haudan itäpuolella 3 m päässä, joko teltan tai vaneriteltan pohjan paikka. Pyöreä pienen vallin ja ojan ympäröimä alue, jonka sisäosan halkaisija on 5,2 m ja ojan ulkopuolelta 7,8 m.
3. Teltanpohja 2, x 3505620, y 7569326. Sijaitsee 6 m pohjoiseen edellisestä, rakenteeltaan ja kooltaan samanlainen.
4. Taisteluhauta 2, x 3505596, y 7569380. Sijaitsee noin 35 m koilliseen haudasta 1, etelälounas-pohjoiskoillinen suuntainen, pituus noin 34 m suoraan mitattuna, 6 taitosta. Sen leveys on 1,5 m ja syvyys 70-90 cm. Ojan molemmin puolin on valli, korkeampi itäpuolella. Vallin leveys on 1-1,5 m ja korkeus n. 40 cm.
5. Potero 1, x 3505640, y 7569407. Sijaitsee n. 20 m itäkoilliseen haudan 2 päästä. Pituus noin 1,5 m, kaivettu maa on valleina molemmin puolin.
6. Kaivantto 1, x 3505672, y 7569399. Sijaitsee noin 35 m itäkaakkoon poterosta 1. Ei puurakenteita, kuoppa on kooltaan 4 m x 3 m ja syvyys n. 1 m, vallit ovat 1 m leveät ja 20 cm korkeat, eteläpuolella ei ole vallia.
7. Teltanpohja 3, x 3505675, y 7569362. Sijaitsee noin 60 m koilliseen teltanpohjasta 1, aivan metsäautotien pohjoispuolella. Vieressä on tolppa, jota on veistetty ja johon on naulattu kiinni lauta.
8. Puutolppa, johon on naulattu kiinni pieniä lautoja, jotka ovat palaneita. x 3505669, y 7569336.

Mahdollisesti jonkinlainen opaskyltti. Sijaitsee muutaman metrin tien kaakkoispuolella. Tolpan ja tien välissä on runsaasti pullojen sirpaleita.

9. Puurakenne, x 3505673, y 7569333. Neljä maahan upotettua pystytolppaa ja niitä yhdistävät vaakapuut sekä tolppien välissä olevat vinopuut. Koko noin 1 x 1 m ja 1 m korkea. Sijaitsee tolpan vieressä männyn juurella.

10. Teltanpohja 4, x 3505687, y 7569347. Sijaitsee teltanpohjasta 3 noin 20 m kaakkoon, tien kaakkoispuolella. Samanlainen kuin edelliset.

11. Potero 2, x 3505695, y 7569343. 3 m pitkä, valli toisella sivulla. Sijaitsee teltanpohjan 4 kaakkoispuolella muutaman metrin päässä.

12. Potero 3, x 3505715, y 7569355. Loiva v-muotoinen oja, valli toisella puolella. Huttusen kuvauksen mukaan avoin kahden miehen potero. Poteroiden koko ja haarojen välinen kulma vaihtelee.

13. Teltanpohja 5, x 3505724, y 7569343. Sijaitsee noin 15 m kaakkoon poterosta 3. Aivan vieressä on 2 miehen potero.

14. Potero 4, x 3505746, y 7569359. kahden miehen potero, sijaitsee noin 30 itään poterosta 3.

15. Pyöreä pesäke 1, x 3505776, y 7569352. Pyöreä kuoppa jossa ei ole kulkuaukkoa. Kuopan pohjan halkaisija on 5 m, vallien ulkopuolelta 12 m. Vallit 3/4 ympäri. Kuopan pohja ei ole aivan tasainen vaan matala kumpare.

16. Teltanpohja 6, x 3505769, y 7569340. Sisähalkaisija 5,3 m, sijaitsee lähellä maanottoalueen reunaa.

17. Neliömuotoinen pesäke 1, x 3505771, y 7569333. Pohjan koko 4 m x 4 m, leveät ja korkeat vallit, koko vallien ulkopuolelta 11 m x 11 m.

18. Neliömuotoinen pesäke 2, x 3505786, y 7569326. Kuten edellinen, mutta koko vallien ulkopuolelta 14 m x 14 m.

19. Pyöreä pesäke 2, x 3505801, y 7569325. Sisähalkaisija 4,4 m, halkaisija vallien ulkopuolelta 11 m. Kulkuaukko luoteeseen. Kuopassa on kirkaslasisen pullon pohja, jossa on tekstit:

D.R.P.

181256

241856

244327

430955

A

sivussa lukee MARKE.

20. Teltanpohja 7, x 3505804, y 7569338. Sisähalkaisija 5,4 m, huonosti säilynyt.

21. Taisteluhauta 3, x 3505813, y 7569336. Lyhyt pätkä, pääosin tuhoutunut maa-aineksen otossa.

22. Pyöreä pesäke 3, x 3505818, y 7569343. Pohjan halkaisija n. 6 m, halkaisija vallien ulkopuolelta 12 m. Vallien korkeus 1-1,3 m, ei selvää kulkuaukkoa.

23. Pyöreä pesäke 4, x 3505826, y 7569346. Pääosin hiekkakuopan tuhoama pyöreä pesäke.

24. Pyöreä pesäke 5, x 3505791, y 7569308. Kuopan halkaisija 5,8 m, noin 50 cm syvä. Halkaisija vallien ulkopuolelta on 15 m, kulkuaukko länsisivulla. Kuopan pohjalla on syvempi monttu, joka on reunustettu kivillä.

25. Teltanpohja 8, x 3505795, y 7569295. Halkaisija ulkoreunan ojasta 6 m.

26. Potero 5, x 3505794, y 7569287. Kahden miehen pesäke.

27. Potero 6, x 3505802, y 7569275. Kahden miehen pesäke, pituus n. 3+3 m.

28. Potero 7, x 3505781, y 7569273. Kahden miehen pesäke, pituus 4+4 m, korkea valli toisella sivulla.

29. Taisteluhauta 4, x 3505778, y 7569263. 9 m pitkä ja 3-taitoksinen haudan pätkä.

30. Potero 8, x 350578, y 7569260. Kahden miehen pesäke, vallit toisella sivulla, 4+4 m.

31. Potero 9, x 3505780, y 7569240. Kahden miehen pesäke.

32. Potero 10, x 3505771, y 7569333. Yhden miehen potero n. 11 m k:sta, läheltä löytyi pullon pohja jossa merkintä 1,001 ja Da sekä ruskealasilteista punasavikeramiikkaa.

33. Potero 11, x 3505771, y 7569333. Kuoppa kooltaan 2 m x 1,5 m, syvyys n. 60 cm, vallit kahdella sivulla, ei aivan harjanteen reunalla.
34. Kaivanto 1, x 3505764, y 7569169. Sijaitsee harjanteen takarinteessä, harjanteen suuntaisesti. Kuoppa on kooltaan 5 m x 2,5 m ja n. 1 m syvä. vallit molemmin puolin pitkällä sivuilla, alarinteen puoleinen valli hieman matalampi. Kuopassa on vähän puurakenteita jäljellä. Toisessa päädyssä on pystytolppa ja siihen kiinnittyvät vinopuut sivuille mikä viittaa siihen että kuoppa on ollut katettu.
35. Potero 12, x 3505743, y 7569189. Yhden miehen potero, pituus 3 m.
36. Potero 13, x 3505774, y 7569210. Kahden miehen potero.
37. Potero 14, x 3505757, y 7569208. Kahden miehen potero, 3+3 m, matala.
38. Suuri kaivanto 1, x 3505754, y 7569220. Sijaitsee harjanteen koillispuolella rinteessä siten että kaivannon pohja on rinteen alapuolisen maan tasolla, alarinteen puolella ei ole vallia. Kuopan koko on noin 11 m x 11 m
39. Suuri kaivanto 2, x 3505743, y 7569230. Kaivannon 1 luoteispuolella, samanlainen.
40. Suuri kaivanto 3, x 3505741, y 7569247. Kaivannon 2 pohjoispuolella, samanlainen.
41. Potero 15, x 3505776, y 7569144. Yhden miehen potero, kuopan koko 2 m x 1,5 m ja syvyys n. 60 cm, valli kahdella sivulla. Sijaitsee suurten kaivantojen eteläpuolella, harjanteen päällä.
42. Kaivanto 2, x 3505764, y 7569169. Sijaitsee harjanteen takarinteessä, kuoppa on 5 m pitkä ja 2,5 m leveä. Vallit molemmin puolin pitkällä sivuilla. Puurakenteita jäljellä, toisessa päässä on tolppa ja siinä kiinni viistot tukipuut, mikä viittaa siihen että kuoppa on ollut katettu.
43. Kaivanto 3, x 3505704, y 7569224. Harjanteen lounaisreunassa on rinnakkain 4 kpl kaivantoa joiden pohja on harjanteen viereisen maanpinnan tasolla. Ne ovat ilmeisesti jääneet osittain kesken tai niitä on täytetty.
44. Potero 16, x 3505690, y 7569251. Kaksi yhden miehen poteroa vierekkäin, koot 3 m x 1,5 m, valli alarinteen puolella, sijaitsevat aivan harjanteen reunassa.
45. Taisteluhauta 5, x 3505666, y 7569272 (keskikoordinaatit, luoteispää x 3505654, y 7569280 ja kaakkoispää x 3505682, y 7569266). Hauta on harjanteen suuntaisesti, siinä on 6 taitosta. Valli on ylärinteen puolella, hautaa pitkin mitattuna pituus on noin 40 m. Hauta ei kovin syvä, maaperä on kivistä moreenia.
46. Kaivanto 4, x 3505643, y 7569289. Harjanteen reunassa oleva pitkulainen kuoppa, pituus 7 m ja leveys 3-3,5m. Suurimmillaan noin 1,5 syvä, pohja on harjanteen vieressä olevan alueen tasalla. Ympärillä ei ole vallejia.
47. Kaivanto 5, x 3505641, y 7569298. Edellisen vieressä, samanlainen.
48. Potero 17, x 3505264, y 7569107. Kuopan koko n. 2 m x 1,5 m, vallit sivuilla.
49. Kaivanto 6, x 3505872, y 7569128. Pitkä kuoppa, pituus 6 m ja leveys 2 m, syvyys 1 m. Leveät vallit pitkällä sivuilla, leveys niiden ulkopuolelta noin 6 m. Kuopan pohjalla on lankun pätkä.
50. Kaivanto 7, x 3505912, y 7569136. Kuten edellinen, niiden välissä on noin 3 m.
51. Teltanpohja 9, x 3505826, y 7569141. Nelikulmainen matala painanne, jossa on kulkuaukko, vallit sivuilla. Kuopan koko on 5,8 m x 5,8 m, vallit ovat n. 3 m leveät ja matalat. Pohjalla on kuoppia sotaromun etsijöiden jäljiltä, kuopassa on kappale paksua metallia.
52. Potero 18, x 3505857, y 7569147. Kahden miehen potero, reunassa on myöhemmin kaivettu kuoppa.
53. Potero 19, x 3505844, y 7569171. Kahden miehen potero, selkeä valli kaakkoispuolella, syvyys n. 1 m.
54. Kaivanto 8, x 3505845, y 7569181. Pitkä kuoppa, jossa on valli vain toisella sivulla, pituus 6 m ja leveys 2 m, reunoilla on puuta.
55. Kaivanto 9, x 3505891, y 7569186. Pitkä kuoppa, jossa on vallit molemmilla sivuilla.
56. Pyöreä pesäke 6, x 3505903, y 7569200. Pohjan halkaisija n. 4 m, tasainen pohja. Kuoppa on n. 1,8-2 m syvä. Vallit ovat ulkopuolelta n. 60 cm korkeat.
57. Kaivanto 10, x 3505938, y 7569188. Pitkä kuoppa, valli molemmilla sivuilla

58. Puulaatikko jäännös, x 3505838, y 7569216. Metalliliuskoilla vahvistetun puulaatikon jäänteet. Pinta hieman palaneen näköinen.
59. Kaivanto 11, x 3505847, y 7569237. Pitkä kuoppa, pituus n. 7 m ja leveys 3 m, vallit sivuilla. Kuopan reunoilla on lautarakenteiden jäänteitä.
60. Potero 20, x 3505857, y 7569236. Kahden miehen potero, kuoppa n. 3 m pitkä, valli itäpuolella.
61. Pyöreä pesäke 7, x 3505878, y 7569232. Kuopan pohja on kartiomainen, eli ei tasaista pohjaa. Halkaisija vallin ulkopuolelta on 13,5 m, vallien päältä n. 9,5 m ja syvyys n. 2,2 m. Maaperä moreenia, kuopassa ei ole juurikaan aluskasvillisuutta. b
62. Potero 21, x 3505964, y 7569215. Yhden miehen potero.
63. Puurakenne jäännös, x 3505958, y 7569221. Hajonnut puurakenteen jäännös, säilyneessä osassa on kaksi samansuuntaista lankkua joiden välissä on rako, ne on kiinnitetty lohenpyrstöliitoksella ja pultilla yhteen leveämpään lankkuun joka on suorassa kulmassa niihin nähden. Toisen lankun reunassa on koloja.
64. Tielinja, x 3505943, y 7569250 (keskikoordinaatit). Traktorilla puskettu ura joka näkyy harjanteiden poikkileikkauksessa, leveys n. 4 m. Tielinja kulkee ensin pohjoiskoilliseen ja kaartuu sitten luoteeseen, päättyen pisteeseen 71.
65. Kaivanto 12, x 3505927, y 7569264. Pitkä kuoppa, joka sijaitsee pienen kumpareen reunassa. Kuopan poikkileikkaus on v-muotoinen, sen leveys on 3 m ja pituus 6 m. Alarinteen puolella on valli. Kuopan reunoilla on maatumutta lautaa. Maaperä on kivikkoinen.
66. Potero 22, x 3505893, y 7569286. Kahden miehen potero, matalat vallit. ampumasuunta kaakkoon. Kaakon puolella on matala pyöreä kuoppa ja valli, vallin sisäreunalta aluskasvillisuus kulunut pois.
67. Potero 23, x 3505993, y 7569268. Yhden miehen potero, koko 2,5 m x 1,5 m. Vallit sivuilla. Sijaitsee aivan tien vieressä, matala, pohjalla peltiromua, voi olla kaiveltu. sorakuopalle päin lisää palaneita kattohuoparullia
68. Kaivanto 13, x 3505990, y 7569287. Pitkä kuoppa jossa on vallit sivuilla ja vallin ympärillä pieni ja matala oja, vain 30 cm leveä ja 10 cm syvä.
69. Potero 24, x 3506017, y 7569312.
70. Kaivanto 14, x 3506011, y 7569334. Pitkä kuoppa, puurakenteita pohjalla.
71. Tielinja 2, x 3505940, y 7569339. Erottuu lähinnä leikkautuessaan hieman viereisen harjanteen halki. Tielinjan koillispuolella on epämääräisen oloinen pyöreä kuoppa jonka pohjalla on peltiromua ja laudanpätkiä. Kuopan pohjalla ei ole juurikaan aluskasvillisuutta. Mahdollisesti se on räjäytyskuoppa. Tielinja lounaispuolella on pieni kuoppa, jonka pohjalla on Porin Mainio saunapadan pohjan betonirengas ja peltiromua. Edelleen kuopan lounaispuolella on palanutta kiveä, jossa on paikoin kiinni ohutta rautalankaa. Kivikasan vieressä on myös sulaneita metallipaloja, jotka muodostuvat yhteen sulaneista nauloista, kuten kohteessa 73. Lisäksi lännessä on runsaasti metalliromua, myös osittain palaneen näköinen kattohuoparulla.
72. Sulanutta metallia, x 3505879, y 7569347. Suuri laatta yhteen sulaneita nauloja, reunoilla erilliset naulat pystyy erottamaan, mutta pääosin täysin yhteen sulaneita. Laatan koko on n. 2,5 m x 3 m, paksuus noin 10 cm. Sen päällä kasvaa jäkälää ja toisella reunalla myös varpukasveja. Mahdollisesti kyseessä on palanut varastorakennus.

### ***Kohteen rajaus***

Kohde rajautuu havaittujen rakenteiden perusteella, joitain rakenteita on saattanut jäädä alueelta havaitsematta.

### ***Tulkinta***

Osa saksan armeijan Shutzwall-stellung puolustusasemaa.

### ***Lisätietoja***

Huttunen, Pertti 1990, Sodankylä Vuotso Tankavaara - Toisen maailmansodan aikaisen linnoitusvyöhykkeen kohdeinventointi syys-joulukuu 1990.  
 Postila, Tapani 1997: Schutzwall - sodanaikainen puolustusasema Urho Kekkosen kansallispuistossa.

### *Toimenpiteet*

### *Tarkastukset*

Tila: 3 Toteutettu Laji: 6 Suojeluarvojen tarkastus Tarkastusvuosi: 2012  
 Tarkastuspvm: 14.6.2012 Tarkastaja: J.-P. Joona  
 Kuvaus: KMO kulttuuriperintöinventointi

<b>Viranomais-</b> <b>rekisterinro:</b>		<b>Kunto:</b>	3 Huono
		<b>Olotila:</b>	2 Ei käytössä
<b>Arvotus:</b>	8 Muu suojeluarvo	<b>Kohteen</b> <b>suojaus:</b>	9 Muu suojeluarvo
<b>Selitys:</b>		<b>Selitys:</b>	

<b>Ympäristön</b> <b>suojaus:</b>	0 Ei määritelty
--------------------------------------	-----------------

<b>Selitys:</b>	
-----------------	--



Teltanpohja 1, kuvattu koilliseen.

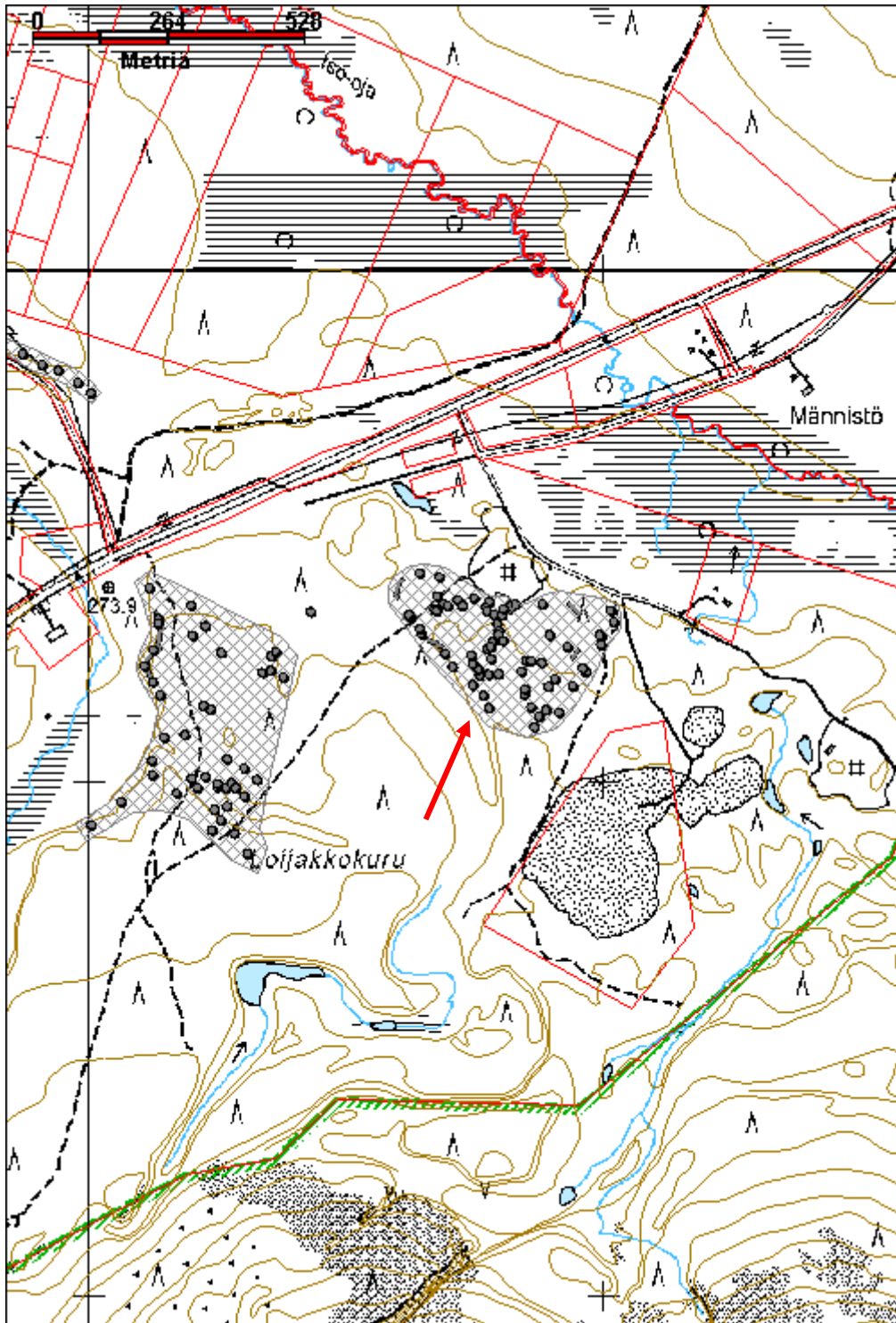


Pesäke 5, loivan v-muotoinen kahden miehen pesäke, vieressä on korkea valli, kuvattu kaakkoon.



Kaivanto jossa on puurakenteiden jäännöksiä, kuvattu länteen.

<b>Kohdetyyppi:</b>	5 Puolustusvarustukset	<b>Copyright:</b>	© Metsähallitus 2008 © Maanmittauslaitos 1/MML/08
<b>Koordinaatit:</b>	X 7569257, Y 3505805, Z 275	<b>Mittakaava:</b>	1:10000





**Mäntypää sota-ajan tukikohta**

MH-tunnus: 54599

<b>Kohdetyyppi:</b>	6 Puolustusvarustukset?	<b>Haltija:</b>	191 Metsätalous Itä-Lappi
<b>Ajoitus:</b>	7119 Toinen maailmansota	<b>Ylläpitäjä:</b>	191 Metsätalous Itä-Lappi
<b>Rakentamisvuosi:</b>		<b>Kunta:</b>	758 SODANKYLÄ
<b>Lukumäärä:</b>	8		

<b>Koordinaattiselitys:</b>	Keskikoordinaatit	<b>Geometria tuotettu:</b>	4 Gps-mittaus, korjaamaton
<b>Koordinaatit:</b>	X 7541761, Y 3491824, Z 246	<b>Löydöt:</b>	

***Taustatiedot***

Reiska

***Ympäristön kuvaus***

Kohde sijaitsee E75-tien kaakkoispuolella, Kiveliön kalan kohdalla. Maasto on tasaista. Paikalla kasvaa tiheästi kuusta ja koivua.

***Kohteen kuvaus***

Alueella on useita teltanpohjia. Rakenteiden tarkan sijainnin ja keskinäisten suhteiden määrittäminen oli tiheän kasvillisuuden vuoksi vaikeaa. GPS-koordinaateissa esiintyi suurta vaihtelua, eikä luotettavia lukemia saatu. Tiheä metsä teki mittaamisen ja havainnoimisen vaikeaksi. Näkyvyys oli vain muutamia metrejä. Teltanpohjien alueella kasvillisuus on vielä tiheämpää kuin ympäristössä.

Alueella on ainakin kahdeksan pyöreää teltanpohjaa, joita ympäröi matala valli ja oja. Sisähalkaisija on 9 m tai 11 m, ja halkaisija ojan ulkopuolelta on vastaavasti 14 m tai 16 m. Valleissa ja ojissa on kaksi kulkuaukkoa. Kaksi teltanpohjista on selvästi ympäröivää maastoa korkeammalla, eli niiden kohdalle on kasattu maata.

Teltanpohjan 1 läheisyydessä on suuri kuusi, jonka runkoon kaakkoispuolelle on veistetty kirjaimet L O. Myös rungon vastakkaisella puolella on merkintöjä, mutta niistä ei saa selvää. Kuusen vieressä on koivu josta on otettu tuohta. Muutamia vastaavia koivuja on läheisyydessä. Tuohta on otettu tyvestä vajaan metrin korkeana alueena puiden ympäri. Läheisessä kuusessa on pari kiinni naulattua pyöröpuuta, lisäksi maassa on tolpan jäännös. Mahdollisesti kysessä on aidan jäänteitä.

***Kohteen rajaus***

Kohde rajautuu havaittujen rakenteiden perusteella.

***Tulkinta***

Vankileiri.

***Lisätietoja******Toimenpiteet***

**Tarkastukset**

Tila: 3 Toteutettu      Laji: 6 Suojeluarvojen tarkastus      Tarkastusvuosi: 2012  
 Tarkastuspvm: 17.6.2012      Tarkastaja: J.-P. Joonas  
 Kuvaus: KMO kulttuuriperintöinventointi

**Viranomais-  
rekisterinro:**

**Kunto:** 3 Huono

**Arvotus:** 8 Muu suojeluarvo

**Olotila:** 2 Ei käytössä

**Kohteen  
suojelu:** 9 Muu suojeluarvo

**Selitys:**

**Selitys:**

**Ympäristön  
suojelu:**

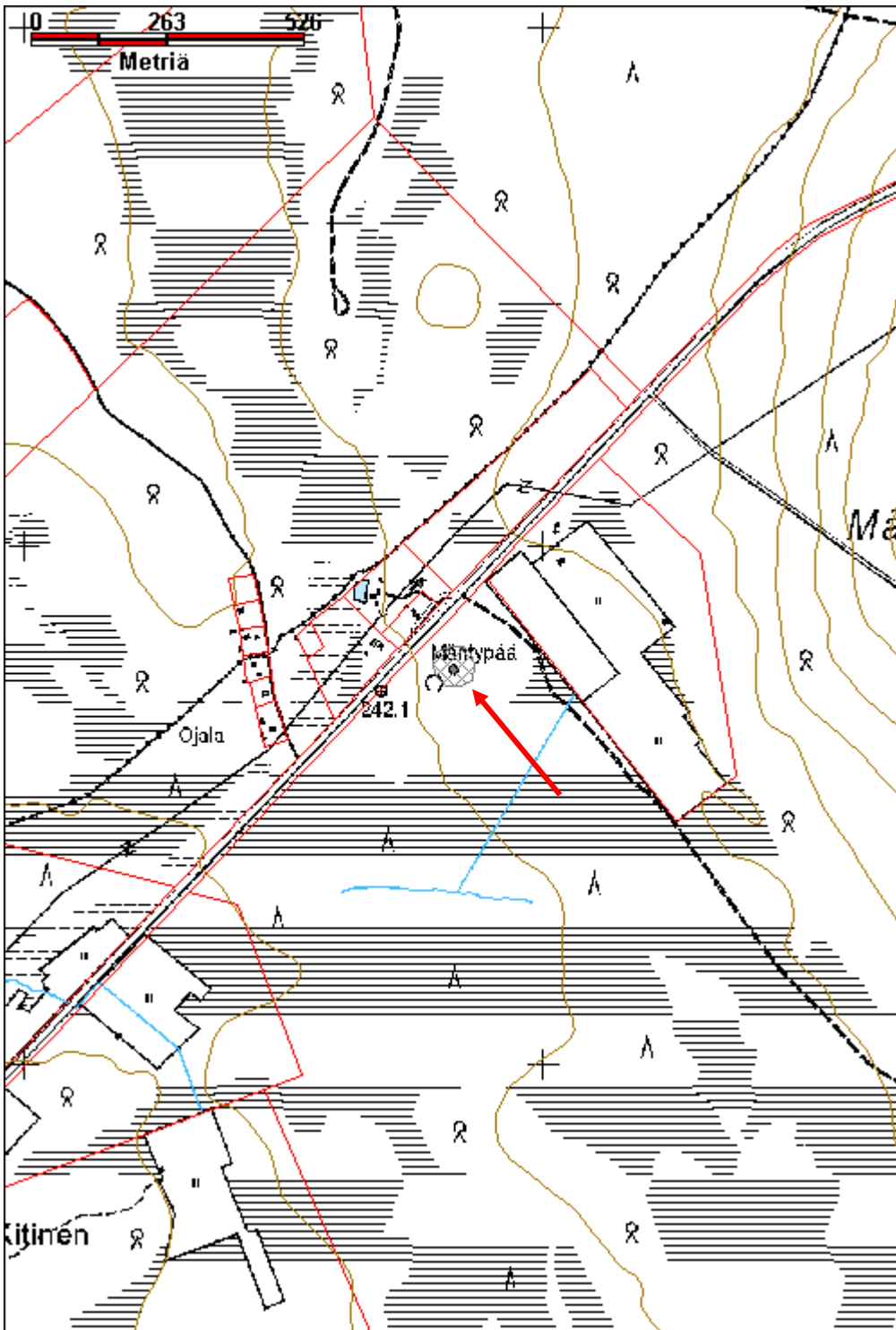
0 Ei määritelty

**Selitys:**



Teltanpohja 3 kuvattuna pohjoiseen.

<b>Kohdetyyppi:</b>	6 Puolustusvarustukset?	Copyright:	© Metsähallitus 2008 © Maanmittauslaitos 1/MML/08
<b>Koordinaatit:</b>	X 7541761, Y 3491824	Mittakaava:	1:10000



<b>Purnuvaara 1 saksalaisten asemapaikka</b>	<b>MH-tunnus: 154221</b>
--	--------------------------

<b>Kohdetyyppi:</b>	5 Puolustusvarustukset	<b>Haltija:</b>	191 Metsätalous Itä-Lappi
<b>Ajoitus:</b>	7119 Toinen maailmansota	<b>Ylläpitäjä:</b>	191 Metsätalous Itä-Lappi
<b>Rakentamisvuosi:</b>		<b>Kunta:</b>	758 SODANKYLÄ
<b>Lukumäärä:</b>	51		

<b>Koordinaattiselitys:</b>	Keskikoordinaatit	<b>Geometria tuotettu:</b>	4 Gps-mittaus, korjaamaton
<b>Koordinaatit:</b>	X 7567563, Y 3502235, Z 270	<b>Löydöt:</b>	

### *Taustatiedot*

Muu arkistolähde. Seppo Maunu kertoi panssariesteestä.

### *Ympäristön kuvaus*

Puolustuslinja sijaitsee hieman Tankavaaran pohjoispuolella, ulottuen Ivalontien reunasta länsiluoteen suuntaan noin 2 km pituudelta Purnuvaaran etelärinteellä. Lännessä puolustusasema suuntautuu pohjoiseen lähes kilometrin verran.

### *Kohteen kuvaus*

Puolustusrakenne koostuu panssariesteestä ja sen länsipuolella olevista pesäkkeistä ja niiden takana olevista majoituskorsuista. Huttusen raportin perusteella linnoitteet voidaan luokitella seuraavasti:

1. Avoin kahden miehen potero (potero), joka on muodoltaan hieman kaareva tai loiva v-muotoinen, pituus noin 4 m. Useimmissa ei ole puurakenteita reunoissa. Yhdessä poterossa kuitenkin oli jäljellä pyöröpuut jotka on tuettu pystyjuilla, jotka puolestaan on tuettu rautalanka haruksilla. Poteroita on kaikkiaan 22 kappaletta.

2. Avoin konekivääripesäke (pesäke) jossa on katettu patruunakomero. Katettu osa on kooltaan noin 2,5 m x 1,5 m. Sen vieressä on 4-5 m pitkä sirpalesuoja, jonka päissä on 3-5 m pitkät ja hieman taaksepäin suuntautuvat liuskat. Haudan reunoissa on riukuja jotka on tuettu pystyjuilla ja haruksilla. Useimmissa pesäkkeissä katetun osan katto oli vielä jäljellä, mutta täysin aluskasvillisuuden peittämä, niin että vain avoin kaivanto on näkyvissä. Usein sen reunojen rakenteet ovat maatuneet ja hauta on varsin kapea. Pesäkkeitä havaittiin 15 kappaletta.

3. Katettu konekivääripesäke, jossa on kaksi tuliaukkoa. Näitä havaittiin vain yksi.

4. Asuinkorsu. Suuri vallien ympäröimä kuoppa, jonka koko vallien ulkopuolelta on noin 15 m x 15 m, tai hieman suurempia. Vallit ovat noin kolme metriä leveät ja kohoavat 1-1,5 m ympäröivää maapintaa korkeammalle. Valleissa on kolme matalampaa kulkuaukkoa. Kuopan pohjalla on hirsillä katettu rakenne jonka koko vaihtelee. Osa korsuista on jäänyt kesken, niissä ei ole kattoa tai mitään hirsirakennetta. Korsuja alueelta löydettiin kymmenen kappaletta.

Kohteet idästä päin alkaen.

1. Panssarieste, noin 1200 m pitkä itä-länsi -suuntainen kaivanto ja valli. Itäpään koordinaatit: x 3503936, y 75668009, länsipään koordinaatit: x 3502815, y 7567015. Rakenne alkaa aivan 4-tien vierestä, valli on kaivettu poikki tietä tehtäessä. Vanha maanpinta erottuu vallissa. Valli on moreenia, pääasiassa soraa. vallin korkeus 1,6 m-1,7 m ja vallin leveys tyvestä 8-9 m. Vallin edessä on kaivanto, joka on Ivalontien vieressä n. 1,7 m syvä. Kaivannon takareuna ja valli ovat yhteneväiset. Etäisyys kaivannon etureunasta

vallin päälle on noin 8-9 m. Vallin päällä kulkee paikoin porojen/hirvien polku. Kaivannon edessä on tieura, joka on todennäköisesti myös saksalaisten tekemä. Kaivanto on merkitty peruskarttaan ojaksi. Este mutkittellee hieman eikä ole täysin suora.

Vallin päällä on harvakseltaan pieniä kuoppia, kooltaan n. 1 m x 1 m. Valli on päältä parin metrin leveydeltä tasainen. Paikoin vallin päällystä on kulunut lähes paljaaksi kasvillisuudesta usean kymmenen metrin matkalta.

Lännempänä maaperä muuttuu kivisemmäksi, kaivanto ja valli näyttävät pienenevän, puolella välissä ojan syvyys on enää 1,2 m ja leveys n. 5,5 m, etäisyys ojan reunasta vallin reunaan on noin 8,5 m.

Pisteessä x 3503326, y 7567021 esteen poikki kulkee itä-länsi -suuntainen mönkijäura, jonka kohdalla vallissa on aukko ja kaivantoa on täytetty. Aukko on mahdollisesti panssarintorjuntatykin tuliaukko.

Este loppuu luontaiseen kuruun, sen reunalla on pieni taisteluhaudan pätkä kuruja kohti vallin päässä.

Kohteet 2-5 sijaitsevat panssariestein eteläpuolella pohjois-etelä suuntaisesti.

2. Korsu 1, x 3502691, y 7566907. Kiviseen maaperään kaivettu suuri ja syvä korsu, eteläreuna on kalliota, joka laskeutuu jyrkästi. Pohjalla on hirsisalvos rakenne, kolmella sivulla on korkeat kiviset vallit, jonka lounaiskulmassa on puinen lyhyt paalu, ja valli on hieman matalampi. Luoteen-puolella on luontainen kuru joka johtaa syvänteeseen. Hirsirakenne on kooltaan noin 4,5 m x 4,5 m, siinä on ainakin 3 hirsikertaa jäljellä, koirankaulasalvokset. Kattorakenteita on jäljellä ja niiden päällä kasa ruostunutta piikkilankaa. Koko vallien ulkopuolelta on n. 12 m x 12 m, kuoppa on ainakin 2 m syvä.

Korsusta parikymmentä metriä itään päin on maassa maatuneita ja aluskasvillisuuden peittämiä tukkeja ainakin n. 30 kpl. Ilmeisesti kyseessä on puolustusrakennelmaa varten kaadettuja rakennuspuita.

3. Puurakennelma 1, x 3502755, y 7566974. Korsun pohjoispuolella kurun pohjalla on 3-seinäinen hirsirakenne. Ehjä seinä on luoteeseen päin, se on 2,45 m leveä, sivuseinien ulkoreunat ovat 190 cm leveydellä ja sivuseinät ovat 1,4 m pitkät. Rakenne on valmistettu kuorimattomasta pyöröhirrestä, 7 ja 6 hirsikertaa. Hirret ovat osin maatuneet, ylimmässä säilyneessä etuhirressä on pieni kolo sekä ylä- että alareunassa.

4. Potero 1, x 3502781, y 7566987. Avoin kahden miehen potero sijaitsee rinteen päällä, korsusta pohjoiseen. Hieman kaareva potero on n. 4 m pitkä. Maaperä on kivikkoinen, kuopassa kasvaa koivuja.

5. Pesäke 1, x 3502826, y 7566995. Avoin konekivääripesäke sijaitsee aivan kurun reunalla, maaperä ilmeisesti hiekkaa. Luode-kaakko suuntainen, sisäänkäynti kaakossa, reunoilla on maatunutta puuta, katto on yhä ehjä, pesäkkeen koko ehkä 3 m x 3 m, reunoilla on pyöröpuut.

Kohteet 6-20 sijaitsevat panssariestein jatkeena luoteeseen suuntautuvana linjana harjanteen reunassa.

6. Potero 2, x 3502753, y 7567177. Kahden miehen avoin potero kurun koillisreunalla, pituus n. 4 m.

7. Pesäke 2, x 3502750, y 7567100. Avoin kk-pesäke, taas aivan jyrkänteen päällä, sisäänkäynti on pohjois-puolella olevan kurun kautta, reunoilla sammaloituneet puut, ainakin kuusi puukertaa näkyvissä.

8. Korsu 2, x 3502735, y 7567140. Vallien ympäröimä asuinkorsu, koko vallien ulkopuolelta n. 15 m x 15 m. Vallit ovat n. 3 m leveät ja kohoavat 1-1,5 m ympäröivää maapintaa korkeammalle. Valli on korkein lounaisreunalla, kulkuaukko on lounaassa.

Pohjalla on katettu puurakenne, jonka koko on n. 6 m x 6 m. Katto on yhä pääosin ehjä, vallit kohoavat 1-1,5 m kattoja ylempäs. Katon päällä kasvaa halkaisijaltaan n. 20 cm oleva mänty, myös valleissa myös pientä koivua ja taimia. Oviaukko on länsipuolella.

9. Potero 3, x 3502669, y 7567141. Pituus n. 4 m.

10. Potero 4, x 3502651, y 7567155. Poteroiden 3 ja 4 välissä on laaksoon laskeutuva kuru, kuopassa

kasvaa koivuja.

11. Potero 5, x 3502602, y 7567188. Samanlainen kuin edelliset, lievästi kaareva potero, valli edessä alarinteen puolella, n. 4 m pitkä.
12. Potero 6, x 3502584, y 7567207. Kuten edelliset.
13. Potero 7, x 3502525, y 7567224. Kuten edelliset, mutta osin täyttynyt, vain matala kuopanne.
14. Pesäke 3, x 3502485, y 7567258. Sijaitsee rinteessä olevan niemekkeen kärjessä. Avoin kk-pesäke, katettu osuus n. 2,5 m x 1,5 m, sen etupuolella on katettu komero. Vallissa etureunassa on kiviä, maatumutta puuta ja kaksinkertaista rautalankaa kierrettynä silmukalle, eli haruksien jäänteitä.
15. Korsu 3, x 3502506, y 7567298. Asuinkorsu, 1-1,5 m korkeat vallit ja n. 2 m syvä kuoppa, jossa on hirsirakenteita jäljellä. Katto pääosin romahtanut, puurakenne näyttää pienemmältä kuin korsussa 2. Koko vallien ulkopuolelta n. 14 m x 14 m. Ainakin lounais- ja pohjois-suunnissa on kulkuaukot. Korsusta lähtee lounaan suuntaan kaivettu oja kuruun päin. Muutaman metrin korsusta oja on n. 1 m syvä ja 2-3 m leveä.
16. Pesäke 4, x 3502455, y 7567258.
17. Potero 8, x 3502421, y 7567354. Loiva v-muotoinen potero, n. 4 m pitkä.
18. Korsu 4, x 3502372, y 7567375. Suuri korsun monttu, ei selviä puurakenteita sisällä, ilmeisesti jäänyt kesken.
19. Pesäke 5, x 3502337, y 7567379. Avoin kk-pesäke, ampumasuunta lounaaseen. Ampumamonttu ehjä, sen leveys n. 1,5 m. Katetun osan katto on romahtanut osittain, sen leveys on n. 3 m. Taaksepäin suuntautuvat kulkuaukot, joiden pituus n. 5 m.
20. Potero 9, x 3502323, y 7567398. Hieman kaareva lyhyt pesäke, ei puurakenteita reunoissa. Leveys n. 1 m ja syvyys n. 80 cm, sijaitsee aivan rinteen reunalla.

Kohteet 21-42 ovat pohjois-etelä suuntaisesti.

21. Pesäke 6, x 3502215, y 7567410. Katto on pääosin ehjä, kuoppa peitetty hämävästi risuilla. Alarinteen puolella vallissa on kiviä ja aseentukipuun maatuneet jäänteet.
22. Potero 10, x 3502204, y 7567414. Loivan v-muotoinen pesäke pientä lampea ympäröivän harjanteen reunalla, harjanne n. 2,5 m korkea. Sen reunassa on kullankaivajan kuoppa ja lisää kuoppia harjanteen reunassa. Lähellä on myös palanut moderni teltanpaikka, jossa on vihreän pressun kappaleita, muodoltaan pyöreä.
23. Potero 11, x 3502191, y 7567489. Pituus n. 6 m.
24. Pesäke 7, x 3502186, y 7567508. Katto on osin romahtanut kuopan vieressä, tulisuunta lounas.
25. Korsu 5, x 3502232, y 7567507. Asuinkorsu, koko vallien ulkopuolelta n. 17 m x 17 m, vallit ovat korkeimmillaan n. 1,5 m korkea. Puurakenteen seinät ovat jäljellä, niissä on ainakin 9 hirsikertaa näkyvissä. Seinät ovat osin sortuneet ja siirtyneet pois paikoiltaan, rakenteen koko 3,8 m x 3,6 m. Seinät on tehty pyöröhirsistä, joissa on sahalla tehdyt salvokset. Katto puuttuu pääosin, vain pari hirttä on jäljellä. Niiden päällä on kattuhuopaa. Korsun katto on suunnilleen ympäröivän maanpinnan tasalla. Rakenteen koillisnurkassa on itään päin suuntautuva valoaukko, aukko on seinän yläosassa, se on pari hirsikertaa korkea ja siitä jatkuu puilla reunustettu käytävä kuopan reunalle. Korsussa on ylösalaisin oleva pyöreä kamiina, jossa on neljä jalkaa. Vallien sisällä kasvaa muutamia nuoria mäntyjä.
26. Potero 12, x 3502215, y 7567550. Pituus n. 6 m ja n. 1,5 m leveä.
27. Pesäke 8, x 3502257, y 7567601. Katto on säilynyt ehjänä ja se erottuu hieman ympäristöä matalampana alueena. Koko n. 1,5 m x 3-3,5 m. Katon toinen puolisko on hieman alempana.
28. Potero 13, x 3502271, y 7567617. Sijaitsee n. 10 m ylärinteeseen edellisestä, pituus 5 m.
29. Pesäke 9, x 3502296, y 7567633. Sirpalesuojan seinät ovat vielä pystyssä etureunassa, takareuna ja katto osin romahtaneet, ampumasuunta luode.
30. Korsu 6, x 3502332, y 7567623. Asuinkorsu, koko vallien ulkopuolelta n. 14 m x 14 m. Korkeat vallit, joissa on kolme kohtaa maan tasalla ulottuvaa kulkuaukkoa. Kuopan pohjalla on hirsirakenteen jäänteet.

Pohjoisreunassa on selvä kulkuaukko, kuoppaan johtava luiska vallien välissä. Lähistöllä on pitkälle maatuneita hirsiiä jotka todennäköisesti on kaadettu pesäkkeiden rakentamista varten.

31. Potero 14, x 3502315, y 7567685. Keskeneräinen potero? Kuoppa jonka toisessa päässä on suuri maakivi.

32. Potero 15, x 3502303, y 7567771.

33. Korsu 7, x 3502355, y 7567792. Asuinkorsu, koko vallien ulkopuolelta noin 14 m x 16 m, vallit ovat 3-4 m leveät ja yli 1 m korkeat. Kulkuaukko on pohjoisnurkassa, sekä kolme muuta matalampaa kohtaa. Kuopan pohjalla on hirsirakennuksen jäänteet, se on kooltaan varsin pieni, ehkä 3 m x 4 m. Kaksi hirsikertaa jäljellä tai jäänyt kesken. Kuopan pohjalta vallien päälle on noin 3 m.

34. Pesäke 10, x 3502284, y 7567810. Avoin kk-pesäke, pesäkkeeseen johtaa E-W- suuntainen hauta joka on osin peittynyt, korsun suu kääntyy pohjoiseen päin, siitä näkyy vain pieni aukko ojan päässä, katetun osan koko ehkä 1x1,5 m, kairauksen perusteella.

35. Pesäke 11, x 3502294, y 7567821. Suuntautuu alarinteeseen, siihen johtaa etelän suunnasta itään kaareutuva juoksuhauta. Katetun osan katto on hieman vajonnut alaspäin mutta ei romahtanut joten sen paikka erottuu, koko on n. 3 m x 1,5 m. Sen etureunassa on pieni aukko, jonka reunassa näkyy hirsiiä, poistumishauta on n. 6 m pitkä.

36. Potero 16, x 3502305, y 7567842. Avoin kahden miehen pesäke, vieressä on luoteeseen suuntautuva kuru, pesäke on sen reunalla. Haarat n. 2 m pitkät, alarinteen puolella on valli.

37. Korsu 8, x 3502348, y 7567897. Asuinkorsun monttu, jossa ei ole puurakenteita sisällä, ilmeisesti jäänyt kesken. Koko vallien ulkopuolelta noin 14 m x 16 m. Vallit eivät ole säännölliset. Pohjoisnurkassa on kulkureitti, joka johtaa matalaan painanteeseen. Vallissa on myös toinen matalampi kohta. Kuoppa on jyrkkäreunainen ja ainakin 2,5 m syvä.

38. Pesäke 12, x 3502317, y 7567896. Lounas-koillinen suuntainen. Päällä kasvaa n. 15 cm halkaisijaltaan oleva mänty. Kuopan reunassa näkyy ainakin 6 hirsikertaa, kuopan koko on n. 2 m x 4 m. Poistumisaukot n. 3 ja 4 m pitkät.

39. Potero 17, x 3502314, y 7567913. Suuntautuu alarinteeseen, eli länteen.

40. Potero 18, x 3502259, y 7567992. Avoin kahden miehen pesäke, loivan v-muotoinen. Sen reunoissa on suuret pyöröhirret. Hirret ovat n. 2 m pitkiä, suurimpien halkaisija on 35-40 cm. Kaksi hirttä on yhdistetty päistä sidosraudalla. Hirsien sisäpuolella on pystypuut jotka on tuettu rautalankaharuksilla, ne ovat kiinni taempana olevissa maahan upotetuissa paalussa. Etureunan puut ovat pitemmälle maatuneita kuin takareunassa.

41. Puurakenne 2, x 3502257, y 7568005. U-mallinen eli 3-seinäinäinen puurakenne. Pitkällä seinällä on kaksi hirttä paikallaan ja vieressä kolmas. Päissä on kaksi hirttä. Nurkissa on sahalla tehdyt salvokset. Pintalautoja kattona, pyöreä puoli alaspäin. Rakennelman koko on 3,5 m x 2 m, jonkinlainen laavu?

42. potero 19, x 3502250, y 7568031. Pituus noin 4 m.

43. Pesäke 13, x 3502251, y 7568059. Aluskasvillisuus peittää kuopan lähes kokonaan. Sijaitsee pienessä luontaisessa kummussa, etupuolella valli.

Vieressä on puisten kottikärryjen jäänteet, jotka ovat pääosin maatuneet, pohja tehty laudoista, pohjan kulmat tiivistetty kulmalistoilla, ei rengasta jäljellä. Saksalaisten tai kullankaivajan? Pesän koko n. 60 x 105 cm.

44. Korsu 9, x 3502268, y 7568069. Korsukuoppa, ei puurakenteita jäljellä tai todennäköisemmin niitä ei ole ehditty rakentaa. Valleissa kasvaa puita, mäntyä, kuusta ja koivua.

45. Pesäke 14, x 3502227, y 7568091. Ampumasuunta länteen, katto yhä pääosin ehjä, osin romahtanut alaspäin, katettu osa n. 3 m x 1,5 m. Kulkuaukon reunoissa on tolpat jotka on tuettu rautalanka haruksilla. Kattohirret on liitetty sidosraudoilla kuopan reunan hirsiiin.

46. Potero 20, x 3502225, y 7568130. Avoin kahden miehen pesäke jossa on pari hirttä kuopan reunoilla.

47. Potero 21, x 3502231, y 7568176. Pesäke joka on keskikohdalta osin sortunut ja täytynyt. Sijaitsee

varsin lähellä suon reunaa.

48. Pesäke 15, x 3502232, y 7568214. Poistumisluiskien reunoissa tolpat jotka on tuettu rautalankaharuksin. Kattopuut ovat tahtuneet keskeltä.

49. Konekivääripesäke, x 3502229, y 7568259. Kokonaan katettu kk-pesäke. Katto on osin romahtanut, hirsikaton päällä on kattohuopaa ja maata. Ampuma-aukot lounaaseen ja luoteeseen, kulkuaukko pohjoisreunalla, se on osittain tukittu kivillä ja sen reunoissa on suuria kuorimattomia pyöröhirsiiä. Katetun alueen koko 3,5 m x 4,5 m. Hirsiiä on sidottu yhteen rautalangalla ja sidosraudoilla. Ilmeisesti karhu on repinyt yhden lahonneen kattohirren pois paikaltaan, koska myös hirsi on revitty hajalle. Alarinteen puolelta kulkee jonkinlainen matala oja, jonka päällä saattaa olla puita. Pesäkkeen edessä on suuri mänty josta on pesäkkeen puolelta veistetty 3/4 ympäri kuori pois puuhun asti, kirveen jäljet näkyvät, myös alempana on veistetty paljas laikku.

50. Korsu 10, x 3502248, y 7568280. Asuinkorsu, pohjalla on neliömäinen kuoppa jossa on vettä, mahdollisesti hirsirakenteen jäännökset. Reunoilla on lautoja ja pari hirttä. Kuopan pohjalla ei kasva mitään, räjäytetty? Kulkuaukko koillisnurkassa.

51. Rakennuksen pohja, x 3502283, y 7568319. Hirsikehikko jossa on enintään kolme hirsikertaa. Mahdollisesti kyseessä on kämppä tai korsua varten koottu hirsikehikko? Sahalla tehdyt salvokset, myös eteinen, jossa on lyhyet nurkat. Rakennelman koko 4,4 m x 4,4 m, pituus eteisen päähän 5,8 m. Ylärinteen puoleinen nurkka on revitty auki ja hirsi on hajotettu, mahdollisesti karhun repimä?

#### ***Kohteen rajaus***

Kohde rajautuu havaittujen rakenteiden perusteella.

#### ***Tulkinta***

Osa saksan armeijan rakentamaa Schutzwall-puolustuslinjaa.

#### ***Lisätietoja***

Huttunen, Pertti 1990: Sodankylä Vuotso Tankavaara, Toisen maailmansodan aikaisen linnoitusvyöhykkeen kohdeinventointi syys-joulukuu 1990.

Postila, Tapani 1997: Schutzwall - sodanaikainen puolustusasema Urho Kekkosen kansallispuistossa.

#### ***Toimenpiteet***

#### ***Tarkastukset***

Tila: 3 Toteutettu Laji: 6 Suojeluarvojen tarkastus Tarkastusvuosi: 2012

Tarkastuspvm: 29.8.2012 Tarkastaja: J.-P. Joonas

Kuvaus: KMO kulttuuriperintöinventointi

#### **Viranomais- rekisterinro:**

**Kunto:** 2 Keskinertainen

**Olotila:** 2 Ei käytössä

**Arvotus:** 8 Muu suojeluarvo

**Kohteen  
suojelu:** 9 Muu suojeluarvo

**Selitys:**

**Selitys:**



<b>Ympäristön suojelu:</b>	0 Ei määritelty
<b>Selitys:</b>	



Panssarieste kuvattuna itään, oikealla vallin edessä oleva oja.



Korsu 1 kivikkoisessa maastossa, kuvattu pohjoiseen.



Avoin konekivääripesäke kuvattuna pohjoiseen.



Korsun kattamaton kuoppa kuvattuna lounaaseen.

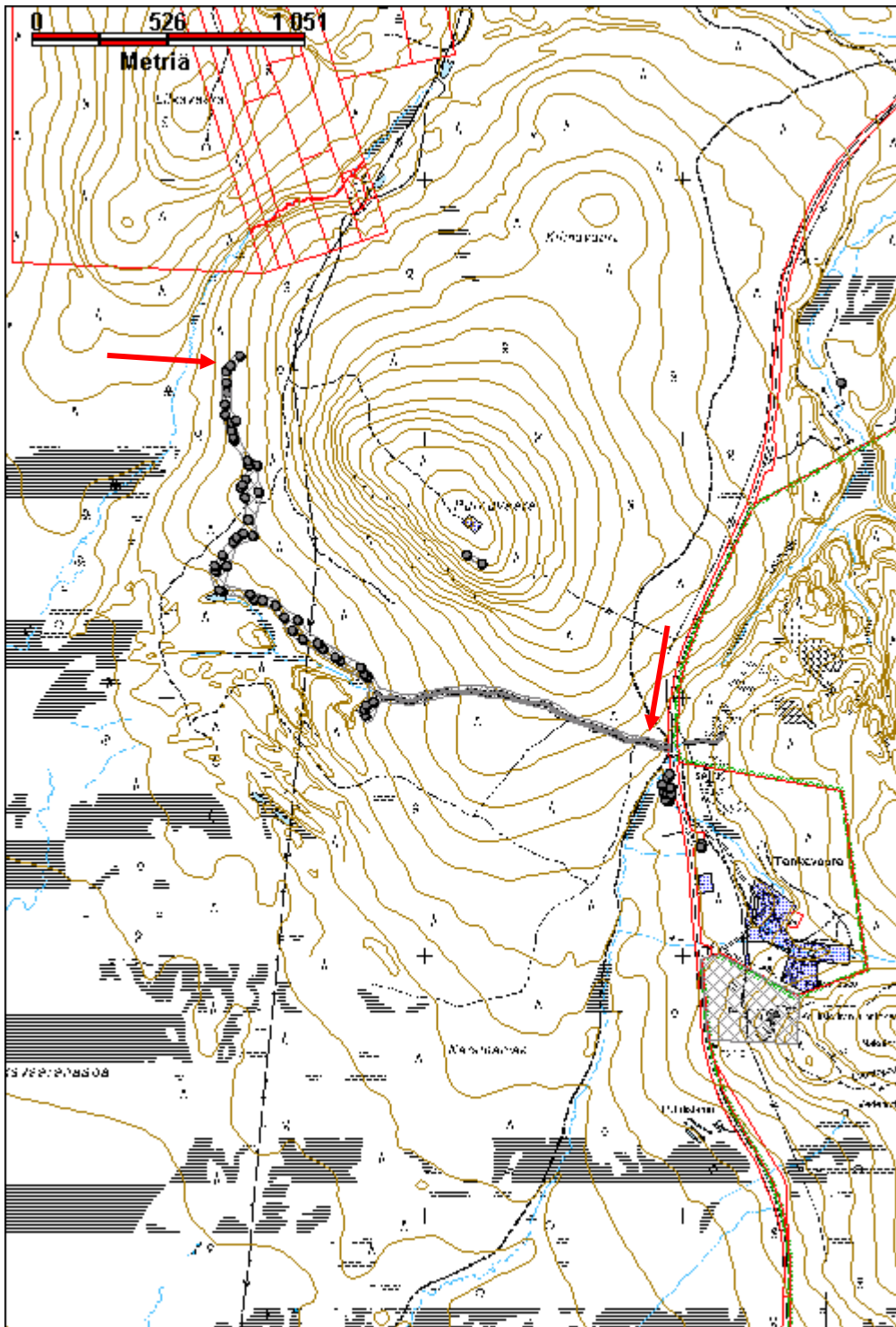


Kahden miehen pesäke jonka reunassa on suuret hirret, ne on yhdistetty sidosraudoilla, kuvattu etelään.



Hirsikehikko, mahdollisesti korsua varten, kuvattu kaakkoon.

<b>Kohdetyyppi:</b>	5 Puolustusvarustukset	<b>Copyright:</b>	© <i>Metsähallitus 2008</i> © <i>Maanmittauslaitos 1/MML/08</i>
<b>Koordinaatit:</b>	X 7567563, Y 3502235, Z 270	<b>Mittakaava:</b>	1:20000



**Purnuvaara 2 pesäke jäännös**

MH-tunnus: 154388

<b>Kohdetyyppi:</b>	5 Puolustusvarustukset	<b>Haltija:</b>	191 Metsätalous Itä-Lappi
<b>Ajoitus:</b>	7119 Toinen maailmansota	<b>Ylläpitäjä:</b>	191 Metsätalous Itä-Lappi
<b>Rakentamisvuosi:</b>		<b>Kunta:</b>	758 SODANKYLÄ
<b>Lukumäärä:</b>	2		

<b>Koordinaattiselitys:</b>	Keskikoordinaatit	<b>Geometria tuotettu:</b>	4 Gps-mittaus, korjaamaton
<b>Koordinaatit:</b>	X 7567534, Y 3503188, Z 360	<b>Löydöt:</b>	

***Taustatiedot***

Rauno Tolonen kertoi konekivääripesäkkeistä.

***Ympäristön kuvaus***

Sijaitsee lähellä purnuvaaraan huippua, sen lounaisreunassa. Maaperä on kivikkoinen. Ympärillä kasvaa pienehköä mäntyä sekä muutamia koivuja ja katajaa, aluskasvillisuus on sammalia ja varpukasveja.

***Kohteen kuvaus***

1. Pesäke, x 3503217, y 7567517. Katto on tehty suurista pyöröhirsistä, joiden päällä on kattohuopaa, katto on romahtanut. Kuopan koko on n. 4 m x 3 m, oviaukko on kaakkoispäässä. Kuoppa on ollut varsin syvä.

2. Pesäke 2, x 3503158, y 7567550. Sijaitsee noin 60 m luoteeseen edellisestä, jyrkän rinteen yläpuolisen tasanteen reunassa. Kuopan koko on 4 m x 4 m ja syvyys n. 1,5 m. Sen reunoissa on hirret, jo romahtanut katto on tehty suurista pyöröhirsistä. Kulkuaukko on ylärinteen puolella, pois kaivettu maa on vallina alarinteen puolella. Maaperä on kivinen.

***Kohteen rajaus***

Kohde rajautuu havaittujen rakenteiden perusteella.

***Tulkinta***

Schutzwall-puolustuslinjan osa, mahdollisesti tähytysasema.

***Lisätietoja***

Huttunen, Pertti 1990: Sodankylä Vuotso Tankavaara, Toisen maailmansodan aikaisen linnoitusvyöhykkeen kohdeinventointi syys-joulukuu 1990.

Postila, Tapani 1997: Schutzwall - sodanaikainen puolustusasema Urho Kekkosen kansallispuistossa.

***Toimenpiteet***

**Tarkastukset**

Tila: 3 Toteutettu Laji: 6 Suojeluarvojen tarkastus Tarkastusvuosi: 2012  
 Tarkastuspvm: 1.8.2012 Tarkastaja: J.-P. Joonas  
 Kuvaus: KMO kulttuuriperintöinventointi

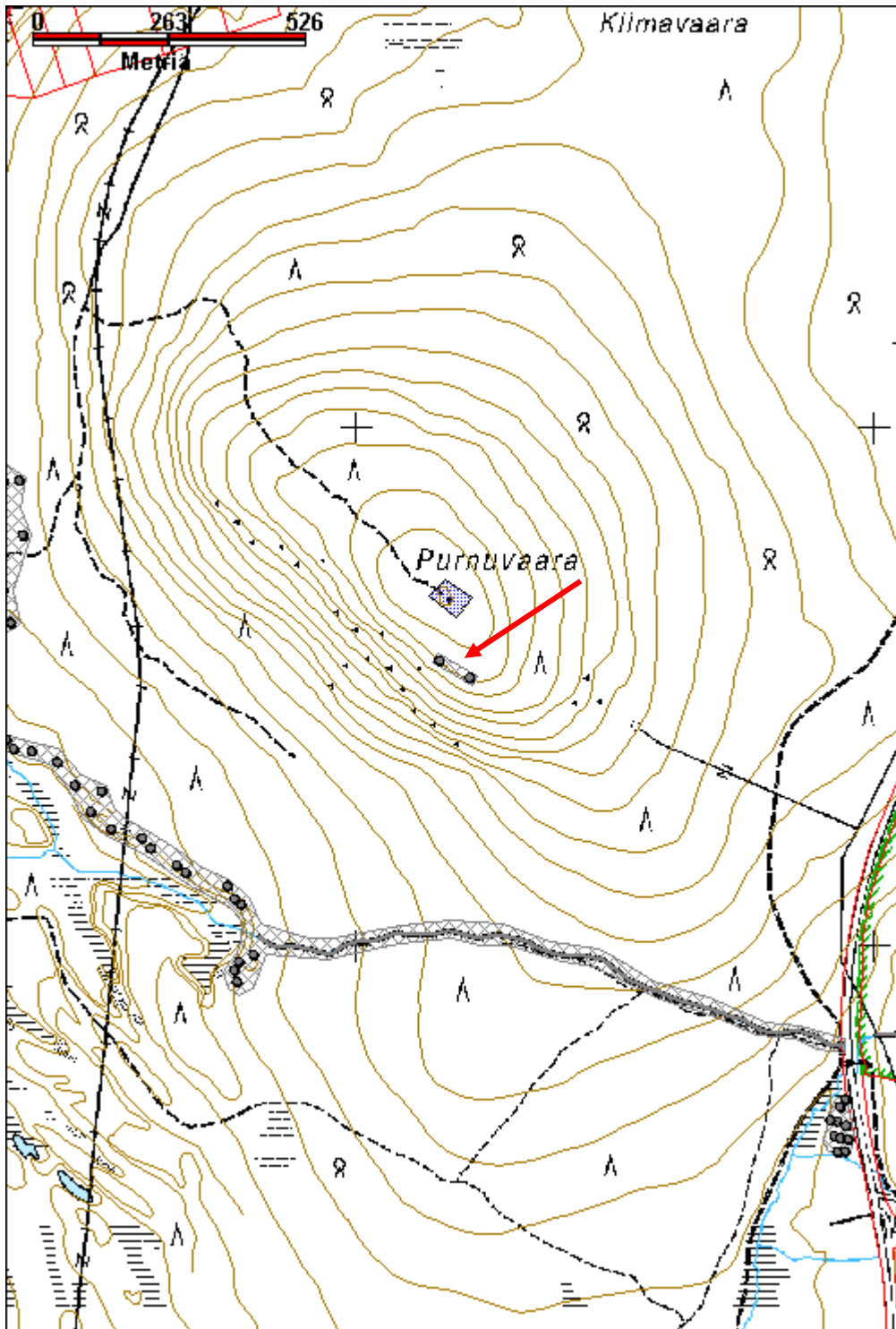
**Viranomais-  
rekisterinro:****Kunto:** 2 Keskinäinen**Arvotus:** 8 Muu suojeluarvo**Olotila:** 2 Ei käytössä**Kohteen  
suojelu:** 9 Muu suojeluarvo**Selitys:****Selitys:****Ympäristön  
suojelu:**

0 Ei määritelty

**Selitys:**

Pesäke 2 kuvattuna lounaaseen.

<b>Kohdetyyppi:</b>	5 Puolustusvarustukset	Copyright:	© Metsähallitus 2008 © Maanmittauslaitos 1/MML/08
<b>Koordinaatit:</b>	X 7567534, Y 3503188, Z 360	Mittakaava:	1:10000



<b>Purnumänniköt kuoppia</b>	<b>MH-tunnus: 156708</b>
------------------------------	--------------------------

<b>Kohdetyyppi:</b>	6 Puolustusvarustukset?	<b>Haltija:</b>	191 Metsätalous Itä-Lappi
<b>Ajoitus:</b>	7116 Uusi aika	<b>Ylläpitäjä:</b>	191 Metsätalous Itä-Lappi
<b>Rakentamisvuosi:</b>		<b>Kunta:</b>	758 SODANKYLÄ
<b>Lukumäärä:</b>	100		

<b>Koordinaattiselitys:</b>	Keskikoordinaatit	<b>Geometria tuotettu:</b>	4 Gps-mittaus, korjaamaton
<b>Koordinaatit:</b>	X 7561319, Y 3508301, Z 265	<b>Löydöt:</b>	

**Taustatiedot**

Rauno Tolonen opasti paikalle.

**Ympäristön kuvaus**

Kohde sijaitsee Vuotson itäpuolella, Riestojoen länsirannalla osittain Sompion luonnonpuiston puolella. Alue on tuoretta ja kuivahkoa kangasta, Rieston sivuojan reunoilla soista maastoa. Rinne viettää loivasti kaakkoon. Alueella kasvaa muutamia vanhoja mäntyjä, sekä pienempiä mäntyjä, myös kuusia ja koivuja. Maaperä on kivistä moreenia.

**Kohteen kuvaus**

Alueella havaittiin kaikkiaan noin sata kappaletta kuoppia, lisäksi niitä voi olla alueella enemmänkin. Kuopat ovat pääosin muodoltaan soikeita, pituudeltaan 1,5-2 m ja 0,6-0,9 m leveitä. Syvyys on noin 30-40 cm. Kuoppien pitkillä reunoilla on yleensä vallit. Osa kuopista on muodoltaan lähes pyöreitä, halkaisijaltaan hieman yli metrin luokkaa. Myös niissä on reunoilla vallit. Kuopat sijaitsevat lähinnä pohjois-etelä suuntaisena muodostelmana, mutta ne eivät muodosta mitään selkeää linjaa vaan ovat paikoin rykelminä vailla tiettyä suuntausta. Alueen eteläosassa kuopat ovat harvakseltaan ja pohjoisessa suurempina ryhminä. Kuoppia on jäänyt myös metsäautotien alle, ne erottuvat matalina painanteita tielinjalla.

1. Suorakaiteen muotoinen kuoppa, reunoilla vallit, koko 2 m x 0,9 m ja syvyys n. 30 cm, vieressä on pari epämääräistä kuoppaa. (x 3508143, y 7560901)
2. Pieni kuoppa, muutaman metrin päässä edellisestä. Kooltaan n. 1 m x 0,8 m, kolmella reunalla on valli. Metrin päässä on samanlainen kuoppa, kooltaan 1 m x 0,7 m ja 40 cm syvä, sen pohjalla on kiviä. Kuopat näyttävät liian pieniltä poteroiksi. (x 3508153, y 7560881)
3. Kaksi pyöreähköä kuoppaa vierekkäin, edellisistä itään. (x 3508209, y 7560889)
4. Kuoppa sijaitsee Riestojokea reunustavan suoalueen reunassa noin 270 m koilliseen edellisistä, suuntautuu joelle päin. Koko 2 m x 0,8 m, syvyys n. 40 cm, suorakaiteen muotoinen. Vaikuttaa enemmän poterolta, sijaitsee matalan törmän päällä. (x 3508409, y 7561080)
5. Kuoppa, sijaitsee noin 260 m pohjoiseen edellisestä. Koko 1,3 m x 1,2 m, syvyys 30 cm. Muodoltaan pyöreähkö, suuren kuusen tyvessä, joka on myöhemmin kaadettu. Kuopan pohjalla on kiviä, mutta ei juurikaan aluskasvillisuutta vain hieman sammalia. Vallit ainakin kahdella sivulla. (x 3508157, y 7561336)
6. Kolme kuoppaa tielinjan vieressä, suorakaiteen muotoisia, sivuilla vallit, samanlaisia kuoppia on myös tielinjalla. (x 3508334, y 7561410)



7. Kuoppa jossa on valli toisella sivulla. (x 3508331, y 7561410)

Lisäksi alueella havaittiin seuraavat kuopat, joita ei dokumentoitu tarkemmin: x 3508155 y 7561320, x 3508151 y 7561323, x 3508159 y 7561343, x 3508158 y 7561348, x 3508156 y 7561353, x 3508151 y 7561358, x 3508351 y 7561426, x 3508342 y 7561439, x 3508340 y 7561443, x 3508333 y 7561440, x 3508328 y 7561440, x 3508324 y 7561434, x 3508331 y 7561431, x 3508334 y 7561422, x 3508325 y 7561432, x 3508329 y 7561437, x 3508333 y 7561437, x 3508334 y 7561452, x3508336 y 7561454, x 3508339 y 7561456, x 3508335 y 7561460, x 3508339 y 7561463, x 3508336 y 7561458, x 3508325 y 7561468, x3508327 y 7561482, x 3508330 y 7561481, x 3508333 y 7561471, x 3508332 y 7561409, x 3508332 y 7561411, x 3508355 y 7561514, x 3508350 y 7561511, x 3508347 y 7561510, x 3508342 y 7561510, x 3508339 y 7561511, 3508334 y 7561510, 3508335 y 7561506, x 3508327 y 7561449, 3508323 y 7561505, 3508324 y 7561504, 3508329 y 7561511, 3508336 y 7561515, 3508342 y 7561521, 3508347 y 7561527, 3508351 y 7561527, 3508352 y 7561523, 3508348 y 7561534, 3508346 y 7561532, 3508348 y 7561531, 3508348 y 7561545, 3508343 y 7561545, 3508341 y 7561546, 3508328 y 7561606, 3508328 y 7561609, 3508326 y 7561610, 3508325 y 7561618, 3508319 y 7561617, 3508318 y 7561620, 3508327 y 7561652, 3508341 y 7561659, 3508362 y 7561695, 3508359 y 7561697, x 3508357 y 7561694, x 3508355 y 7561697, x 3508353 y 7561698, x 3508348 y 7561696, x3508348 y 7561703, x 3508349 y 7561716, x 3508349 y 7561719, x 3508355 y 7561731, x 3508363 y 7561730, x3508364 y 7561734, x 3508365 y 7561738, x 3508359 y 7561779, x 3508368 y 7561763, x 3508366 y 7561760, x 3508365 y 7561755, x 3508364 y 7561744, x 3508333 y 7561555, x 3508338 y 7561547, x3508311 y 7561553, x 3508306 y 7561564, x3508309 y 7561578, x 3508323 y 7561566

**Kohteen raja**

Kohde rajautuu havaittujen rakenteiden perusteella.

**Tulkinta**

Mahdollisia poteroita, jotka voivat liittyä Tankavaaran taisteluun Lapin sodassa.

**Lisätietoja**

T. Postila 1997: Schutzwall - sodanaikainen puolustusasema Urho Kekkosen kansallispuistossa. Metsähallituksen luonnonsuojelujulkaisuja Sarja A No 71.

**Toimenpiteet**

**Tarkastukset**

Tila: 3 Toteutettu                      Laji: 6 Suojeluarvojen tarkastus                      Tarkastusvuosi: 2012  
Tarkastuspvm: 3.7.2012      Tarkastaja: J.-P. Jona  
Kuvaus: KMO kulttuuriperintöinventointi

**Viranomais-  
rekisterinro:**

**Kunto:** 2 Keskinertainen

**Olotila:** 2 Ei käytössä

**Arvotus:** 8 Muu suojeluarvo

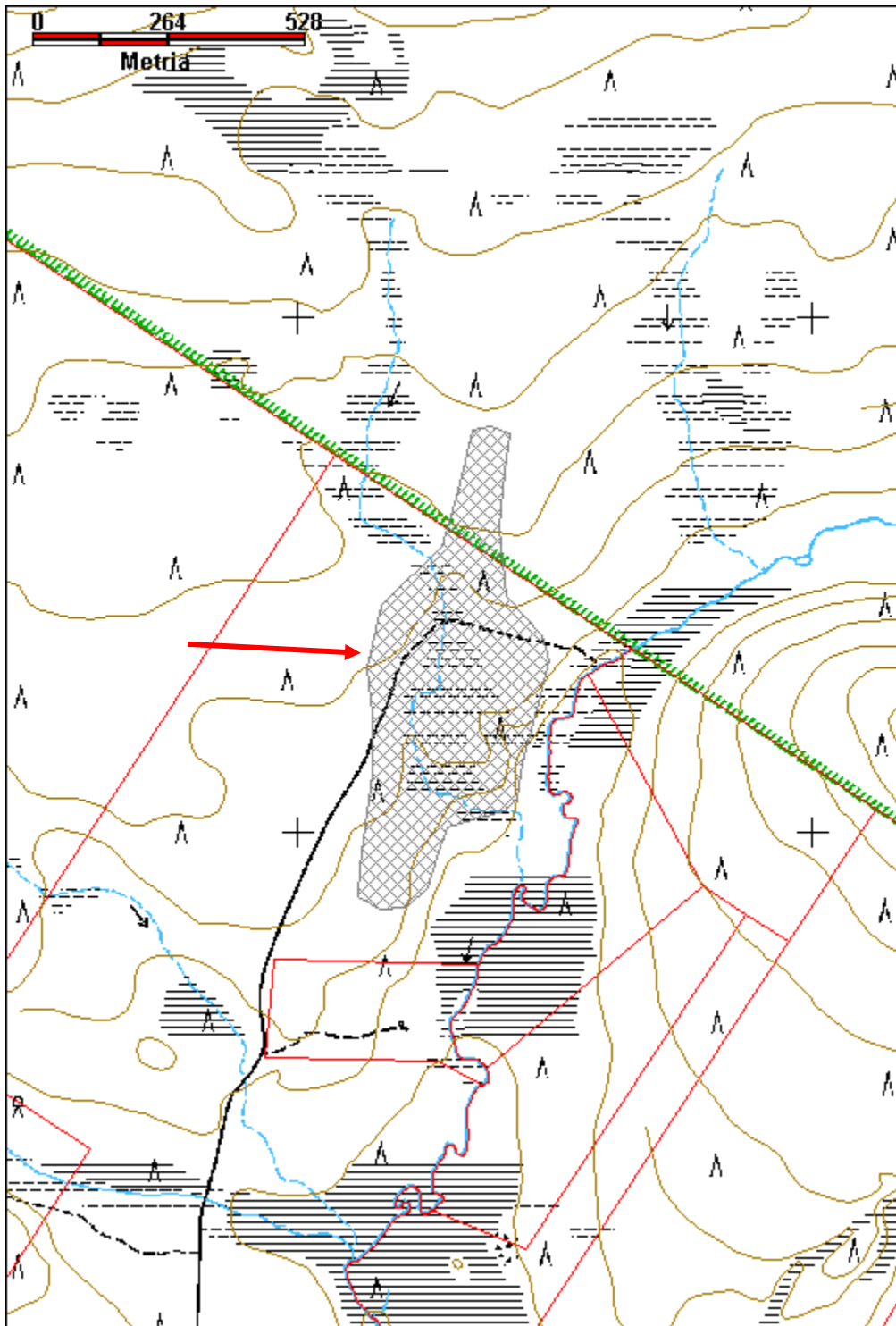
**Kohteen  
suojelu:** 9 Muu suojeluarvo

<b>Selitys:</b>	<b>Selitys:</b>
<b>Ympäristön suojele:</b>	99 Muu suojeluarvoa sisältävä alue
<b>Selitys:</b>	



Mahdollinen potero, kuvattu kaakkoon.

<b>Kohdetyyppi:</b>	6 Puolustusvarustukset?	Copyright:	© Metsähallitus 2008 © Maanmittauslaitos 1/MML/08
<b>Koordinaatit:</b>	X 7561319, Y 3508301, Z 265	Mittakaava:	1:10000



## Savimaa sota-ajan tukikohta

MH-tunnus: 156553

<b>Kohdetyyppi:</b>	6 Puolustusvarustukset?	<b>Haltija:</b>	191 Metsätalous Itä-Lappi
<b>Ajoitus:</b>	7119 Toinen maailmansota	<b>Ylläpitäjä:</b>	191 Metsätalous Itä-Lappi
<b>Rakentamisvuosi:</b>		<b>Kunta:</b>	758 SODANKYLÄ
<b>Lukumäärä:</b>	12		

<b>Koordinaattiselitys:</b>	Keskikoordinaatit	<b>Geometria tuotettu:</b>	4 Gps-mittaus, korjaamaton
<b>Koordinaatit:</b>	X 7528048, Y 3487709, Z 215	<b>Löydöt:</b>	

*Taustatiedot**Ympäristön kuvaus*

Kohde sijaitsee Kitisen länsirannalla Peurasuvannon kohdalla, hieman Ala-Vaalojoen eteläpuolella, Tarpomapään tieltä pohjoiseen suuntautuvan sivutien risteyksessä. Risteyksessä on pieni aukea alue, tien puolella koivupöheikkö, Kuivahkoa kangasta jossa kasvaa nuorta kasvatusmetsää.

*Kohteen kuvaus*

Tielinjan itäpuolella risteyksessä on levyn kappaleita ja listan pätkiä, sekä hieman ikkunalasia. Paikalla on mahdollisesti ollut jonkin rakennelman jäännös.

Tiestä noin 25 m lounaaseen on pieni matala kuoppa, muodoltaan lähinnä ympyrän neljännes. Kaarevalla sivulla on kaksi kerrosta kiviä reunassa. Kuopan koko on 80 x 80 cm ja syvyys 30-40 cm. Mahdollinen potero. (x 3487691, y 7528034)

Edellisestä n. 10 m pohjoiseen on samantyyppinen kuoppa, kooltaan 60 x 60 cm. Myös sen reunalla on kivet.

Edellisistä edelleen pohjoiseen on kaksi samantyyppistä kuoppaa vierekkäin. Suuremmassa on valli ja sen päällä kiviä. (x 3487692, y 7528043)

Pienien poteroitten pohjoispuolella on kaksi suurta kuoppaa vierekkäin, jotka ovat muodoltaan epämääräisiä ja varsin syviä. Ne ovat kooltaan sopivan kokoisia korsuiksi, mutta eivät kuitenkaan vaikuta korsuilta. Ne voisivat kuitenkin olla sodan aikaisia, sillä niissä kasvaa n. 50-vuotiaita mäntyjä. (x 3487669, y 7528069)

Tien itäpuolella, noin 15 m päässä on kolme samanlaista kuoppaa vierekkäin, ja niiden vieressä neljäs kuoppa, joka on suorakaiteen muotoinen. (x 3487717, y 7528083)

Niistä edelleen noin 30 m itään on kaikkiaan neljä kuoppaa vierekkäin. (x 3487748, y 7528093)

Kuopat vaikuttavat olevan liian pieniä ja matalia poteroiksi, mutta ovat ehkä silti poteroita.

*Kohteen rajaus*

Kohde rajautuu havaittujen rakenteiden perusteella.

*Tulkinta*

Sodanaikaisia rakenteita.

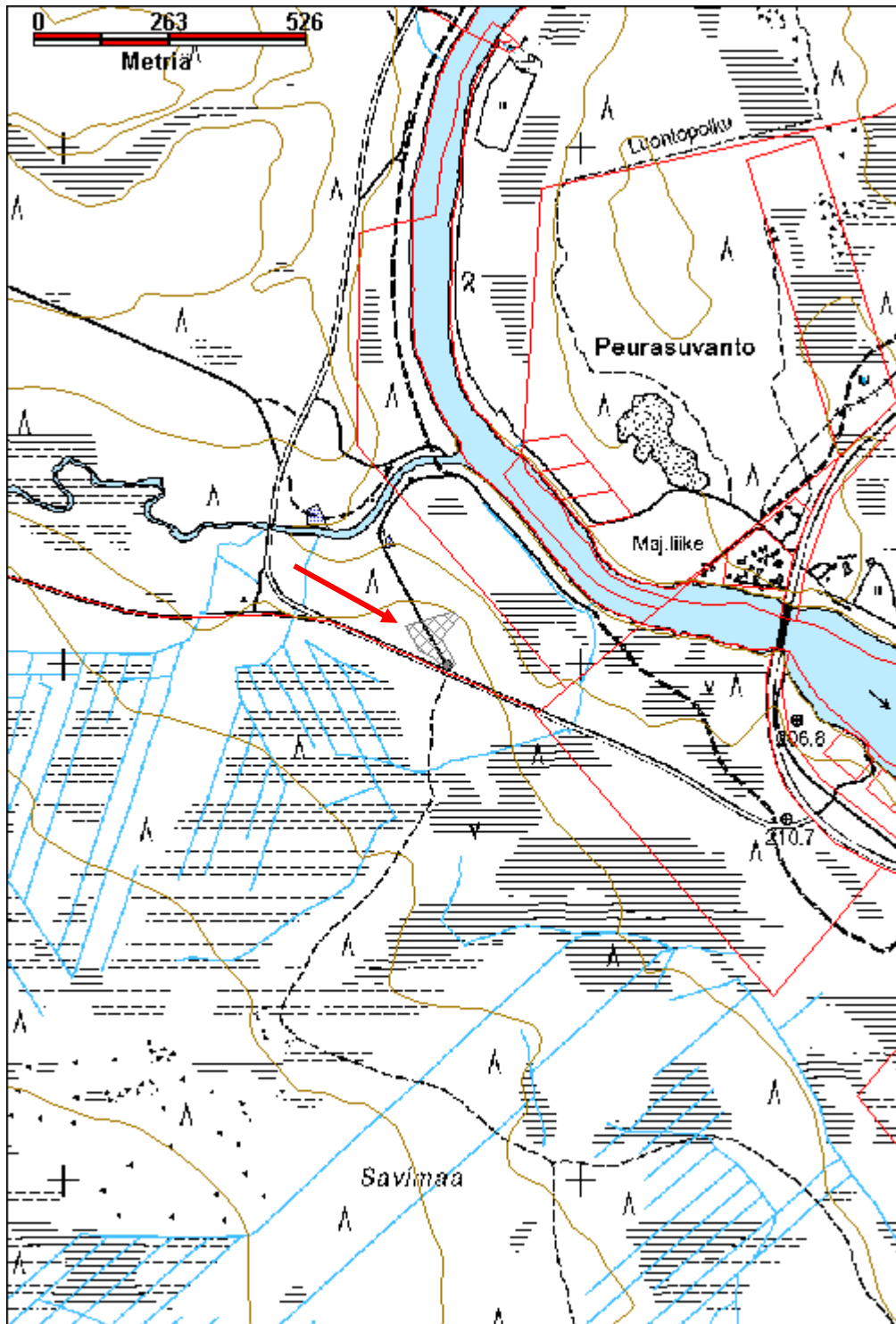
**Lisätietoja****Toimenpiteet****Tarkastukset****Viranomais-  
rekisterinro:****Kunto:** 3 Huono**Arvotus:** 8 Muu suojeluarvo**Olotila:** 2 Ei käytössä**Kohteen  
suojaus:** 9 Muu suojeluarvo**Selitys:****Selitys:****Ympäristön  
suojaus:**

0 Ei määritelty

**Selitys:**

Pieni potero jonka reunassa on kiviä, kuvattu länteen.

<b>Kohdetyyppi:</b>	6 Puolustusvarustukset?	Copyright:	© Metsähallitus 2008 © Maanmittauslaitos 1/MML/08
<b>Koordinaatit:</b>	X 7528048, Y 3487709, Z 215	Mittakaava:	1:10000



**Taivaselkä 1 saksalaisten asemapaikka**

MH-tunnus: 154748

<b>Kohdetyyppi:</b>	5 Puolustusvarustukset	<b>Haltija:</b>	191 Metsätalous Itä-Lappi
<b>Ajoitus:</b>	7119 Toinen maailmansota	<b>Ylläpitäjä:</b>	191 Metsätalous Itä-Lappi
<b>Rakentamisvuosi:</b>		<b>Kunta:</b>	758 SODANKYLÄ
<b>Lukumäärä:</b>	42		

<b>Koordinaattiselitys:</b>	Keskikoordinaatit	<b>Geometria tuotettu:</b>	4 Gps-mittaus, korjaamaton
<b>Koordinaatit:</b>	X 7556993, Y 3504173, Z 270	<b>Löydöt:</b>	

***Taustatiedot***

Rauno Tolonen opasti paikalle.

***Ympäristön kuvaus***

Asemapaikka sijaitsee Vuotson kylän länsipuolella, Vuotson kanavasta noin kilometrin etelään. Alue on varsin tasaista kuivaa kangasta.

***Kohteen kuvaus***

1. Korsu 1, x 3504271, y 7556922. Korsumonttu, jonka yhdellä sivulla on valli, sijaitsee aivan karttaan merkityn mönkijäuran vieressä. Kuopan koko n. 10 m x 12 m ja syvyys n. 1,5 m. Pohjalla on aluskasvillisuutta reunoissa vain paikoin. Mönkijäuran reunaan ja toiseen päähän on kasattu kiviä. Maaperä on hiekkaa jossa on seassa kiviä.
2. Pyöreä painanne 1, x 3504242, y 7556939. Mönkijäuran vieressä molemmin puolin on useita pieniä ja matalia pyöreitä kuoppia, pohjat kivikkoisia. Halkaisija noin 4 m ja syvyys 20 cm, ei selviä valleja. teltanpohjia?
3. Pyöreä painanne 2. Samanlainen kuin edellinen. Viistosti uran toisella puolella 5 m päässä on toinen hieman syvempi, n. 40 cm kuoppa, jonka pohjalla on metalliromua; kranaatin jäännös, kranaatin tekemä kuoppa?  
Painanteen vieressä kiveä vasten on rautalangalla toisiinsa liitetyjä puisia listoja, joissa on poratut reiät lankoja varten.
4. Korsu 2, x 3504235, y 7556939. Samanlainen monttu kuin korsu 1, mönkijäuran lounaispuolella, vallit pitkillä sivuilla. Aluskasvillisuutta vain paikoin, pohjaa on kaiveltu myöhemmin, kuopassa kasvaa muutamia pieniä mäntyjä.
5. Pyöreä painanne 3, x 3504241, y 7556962. Laakea kuoppa jonka halkaisija on n. 5 m, pienet vallit, suuri kivi reunassa. Näyttää teltanpohjalta mutta on kovin kivinen.
6. Pyöreä painanne 4, 15 m luoteeseen on samanlainen kuoppa jossa pohjalla on vielä enemmän kiviä.
7. Pesäke 1, x 3504199, y 7556947. U-muotoinen tuliasema, maavallit joiden sisäpuolella on hirret. Kuopan koko 2,7 m x 1,5 m. Vallin korkeus noin 90 cm ja leveys noin 1 m, 50 cm korkea ulkopuolelta, ampumasuunta etelään.
8. Rakennelma 1, x 3504181, y 7556938. Suuri kahden vastakkaisen E:n muotoinen valli, joiden päissä on kulkuaukot. Vallien sisäpuolilla on vaakahirret, nurkissa on tolpat tukemassa hirsiiä. Koko vallien ulkopuolelta on 14,5 m x 11 m. E:n selkä 11 m pitkä, vallin sakara n. 5 m. Aukko vallien välissä on 4 m. Vallien korkeus 70-80 cm ja leveys 1,5-2 m. Keskisakara on lyhyempi ja leveämpi. Vallin ympärillä on matala oja.

9. Teltanpohja 1, x 3504171, y 7556936. Pyöreä vallillinen kuoppa, tasaisen pohjan halkaisija n. 4 m. Vallit n. 70 cm korkeat, halkaisija vallien ulkopuolelta 8,5 m. Valli kiveä tai ainakin kiveä on kulkuaukon reunoissa.
10. Kaivanto 1, x 3504152, y 7556919. Suuri kaivanto joka koostuu kahdesta aivan vierekkäin olevasta pyöreästä kaivannosta, eli kokonaisuus on 8-muotoinen rakenne. Niiden välissä oleva valli on matala. Muuten vallit ovat n. 1,5 m korkeat ja useita metrejä leveät. Kuoppien pohjien halkaisijat ovat n. 5 m. Vallin ulkoreunoissa on lisäksi kiinni korsu, jossa on hirsirakenteita jäljellä ja pienempi suorakulmainen valli. Jälkimmäisen koko on n. 4,5 m x 3 m ja korsun kuoppa n. 3 m x 3 m, siinä on leveät vallit. Koko rakennelman mitat vallien ulkopuolelta ovat n. 20 m x 25 m. Kahdeksikon muotoisen osan leveys n. 13 m. Viereisestä korsusta on kulkuaukko 8-rakenteen toiseen kuoppaan. Jonkinlainen tulasema?
11. Rakennelma 2, Sijaitsee kaivannon 1 vieressä, pohjoisen puolella. Suorakulmainen valli jonka sisäreunoissa on hirsia tukena, koko vallien ulkopuolelta 17 m x 11 m, sisäpuolelta 10 m x 5 m. Vallin toisella sivulla on kulkuaukko jossa on muusta vallista hieman ulompana oleva pätkä. Vastakkaisella sivulla nurkassa on normaali kulkuaukko.
- Vieressä on pieni matala kuoppa jonka ympärillä pari hirtä 90 asteen kulmassa, mahdollisesti pienen rakennuksen pohja, jonka koko on mahdollisesti 3,5 m x 5 m.
12. Rakennelma 3, x 3504146, y 7556971. Toinen kaksois-E rakenne. Erittäin kiviset vallit, jonkin verran hirsia jäljellä vallien sisäpuolella.
13. Pesäke 2, x 3504129, y 7556888. Pieni tulasema, jossa sisältä hirsillä reunustetut vallit. Kuoppa on kooltaan n. 1,5 m x 1,5 m. Vallit ovat 1,5 m leveät ja n. 40 cm korkeat, ulkopuolelta muodoltaan pyöreä.
14. Potero 1, x 3504121, y 7556881. Pieni potero, 3 m x 1 m, syvyys n. 60 cm, matalat vallit sivuilla.
15. Potero 2, x 3504117, y 7556880. Pyöreähkö, koko 2 m x 1,5 m, valli eteläreunalla, kuopan reunoilla puita.
16. Teltanpohja 2, x 3504115, y 7556899. Pohjan halkaisija noin 4 m sisältä ja vallien ulkopuolelta noin 8 m.
17. Pesäke 3, x 3504108, y 7556921. Pieni tulasema, hirsillä reunustettu matala vallillinen kuoppa. Muodoltaan suorakulmainen, n. 2 m x 3 m, vallit kolmella sivulla, ampumasuunta länteen.
18. Pesäke 4, x 3504099, y 7556925. Pieni pesäke, hirsillä reunustettu. Selvästi edellistä syvempi, kuoppa on n. 90 cm syvä, koko n. 1,5 m x 1,5 m, matalat ja leveät vallit. Lähistöllä pari pientä kuoppaa joissa kasa toisella sivulla, mahdollisesti romunetsijöiden tekemiä koska liian pieniä poteroiksi.
19. Teltanpohja 3, x 3504098, y 7556944. Kiviset vallit, pohjan halkaisija noin 4-4,5 m.
20. Rakennelma 4, x 3504146, y 7556971. Kaksois-E rakennelma. Samanlainen kuin kohde 8.
21. Pesäke 5, x 3504167, y 7556967. Pieni tulasema, sijaitsee aivan mönkijäuran vieressä. Vallit kolmella sivulla, hirret sisäpuolella, kuopan koko n. 2 m x 2 m.
22. Pesäke 6, x 3504190, y 7556967. Pieni tulasema, kuten edellinen mutta hieman suurempi. Tulisuinta koilliseen, kuopan koko 2,5 m x 2 m, syvyys 90 cm. Koko vallien ulkopuolelta 6 x 4 m.
23. Pesäke 7, x 3504184, y 7556988. Pieni 4-kulmainen vallien ympäröimä matala kuoppa, koko n. 2,5 m x 3 m.
24. Korsu 3, x 3504194, y 7557004. Suuri pyöreä vallillinen kuoppa, jossa vain vähän aluskasvillisuutta, kuoppaan kasattu männyn juurakoita ja maatuneita koivuja, halkaisija vallin ulkopuolelta n. 15 m, kuoppa kartiomainen, ei tasaista pohjaa.
25. Pesäke 8, x 3504219, y 7557009. Pieni korsumainen rakennelma jossa on vielä seinähirsia jäljellä. Paksut kiviset vallit, hirret seinissä ja nurkissa tolpat jotka ulottuvat n. 1 m vallien yläpuolelle, kuopan koko 2,5 x 2 m, vallien ulkopuolelta 5 m x 5,5 m.
26. Pesäke 9, x 3504271, y 7556922. Mahdollisesti samanlainen rakennelma jäännös kuin edellinen. Siinä ei kuitenkaan ole hirsirakenteita, kuopan koko n. 2,5 m x 3 m.
27. Pesäke 10, x 3504160, y 7557028. Neliömuotoinen matala valli, samantyyppinen kuoppa mutta pienempi ja syvempi, koko 2 m x 2 m.



28. Pesäke 11, x 3504159, y 7557040. Neliön muotoinen matala vallillinen kuoppa, kuopan koko 2,5 m x 2,5 m.
29. Kaivanto 2, x 3504155, y 7556048. Suorakaiteen muotoinen kaivanto jossa on valli kolmella sivulla. Kuopan koko n. 6 m x 2 m. Lisäksi kuopan reunoilla on kolme paalua kahdessa linjassa ja vieressä vielä kolmas rivi, eli yhteensä yhdeksän paalua. Tolpparivit ovat pituudeltaan 5,5 m molempiin suuntiin. Tolpat ulottuvat n. 1,2 m maanpinnan yläpuolelle, tolpat eivät täysin kuopan kanssa samassa kohdassa.
30. Teltanpohja 4, x 3504157, y 7557052. Pyöreä vallien ympäröimä kuoppa jossa on kulkuaukko.
31. Pesäke 12, x 3504176, y 7557063. Hirsillä reunustettu syvä pesäke, kuopan koko n. 1,5 m x 1 m ja syvyys yli metrin. Reunoissa on haljisperäisiä ja nurkissa tolpat jotka ovat takareunassa pitemmät. Etutolpat ulottuvat n. 50 cm ja takana n. 80 cm maanpinnan yläpuolelle.
32. Teltanpohja 5, x 3504131, y 7557057. Kuten teltanpohja 4, vieressä useita samanmittaisia pienen puiden kantoja sekä muutama maahan upotettu tolppa, tolpat ovat n. 1 m mittaisia.
33. Pesäke 13, Pieni kuoppa jossa on hirret reunoissa. Kuopan koko 1,2 m x 1,3 m, syvyys 80 cm, nurkissa tolpat jotka tulevat n. 50 cm yli vallista.
34. Rakennelma 5. Kahdeksan tolpan kehä, kolme tolppaa suuntaansa. Sijaitsee pesäkkeen 13 vieressä. Ainoastaan yksi tolppa on yhä pystyssä, muut joko maatuneet tai kaatuneet maahan. Tolpista on maan päällä 1,2 m ja kuoppa on 60 cm syvä. Tolppien välit ovat 3 m, yhteensä rakenteen koko on siis 6 m x 6 m. Vieressä on pari hirttä, joista kahdessa on sahalalla tehdyt salvokset.
35. Pesäke 14, Suorakulmainen matala kuoppa, koko n. 1 m x 2,5 m, kiviä valleissa.
36. Kaivanto 3, x 3504100, y 7557073. Suuri suorakulmainen vallin ympäröimä matala kuoppa jossa on leveä kulkuaukko, joka on 2 m leveä. Kuopan koko 5,5 m x 4 m, vallin ulkopuolelta n. 8 m x 9 m.
37. Pesäke 15, x 3504087, y 7557083. Suuren maakiven takana on pieni matala kuoppa. Kiven päällä on hieman pieniä kiviä ja puun pätkiä. Vieressä on puuaidan jäänteet, muutamia n. 1 m mittaisia kantoja rivissä.
38. Teltanpohja 6, x 3504087, y 7557083. Pyöreä vallillinen kaivanto, hieman upotettu maahan. Tasaisen pohjan halkaisija n. 4 m, vallien ulkopuolelta n. 9 m. Vallien sisäreunoissa on haljisperäisiä hieman yli metrin pituisina pätkinä.
39. Teltanpohja 7, x 3504097, y 7557089. Kuten edellinen.
40. Teltanpohja 8, x 3504114, y 7557084. Kuten edelliset, myös tässä on puita valleissa.
41. Pesäke 16, x 3504120, y 7557103. Pohjan koko 2,5 m x 3 m, matalat vallit, koko niiden ulkopuolelta 5 m x 6 m.
42. Pesäke 17, x 3504081, y 7557105. Pieni tuliasema, ei hirsistä säilynyt, vallit kolmella sivulla.

### ***Kohteen rajaus***

Kohde rajautuu havaittujen rakenteiden perusteella.

### ***Tulkinta***

Osa Schutzwall-puolustusrakennelmaa.

### ***Lisätietoja***

Huttunen, Pertti 1990: Sodankylä Vuotso Tankavaara, Toisen maailmansodan aikaisen linnoitusvyöhykkeen kohdeinventointi syys-joulukuu 1990.

Postila, Tapani 1997: Schutzwall - sodanaikainen puolustusasema Urho Kekkosen kansallispuistossa.

### ***Toimenpiteet***

**Tarkastukset**

Tila: 3 Toteutettu Laji: 6 Suojeluarvojen tarkastus Tarkastusvuosi: 2012  
 Tarkastuspvm: 6.9.2012 Tarkastaja: J.-P. Joonas  
 Kuvaus: KMO kulttuuriperintöinventointi

**Viranomais-  
rekisterinro:****Kunto:** 2 Keskinäinen**Arvotus:**

8 Muu suojeluarvo

**Olotila:** 2 Ei käytössä**Kohteen  
suojelu:** 9 Muu suojeluarvo**Selitys:****Selitys:****Ympäristön  
suojelu:**

0 Ei määritelty

**Selitys:**

Korsumonttu kuvattuna pohjoiseen.

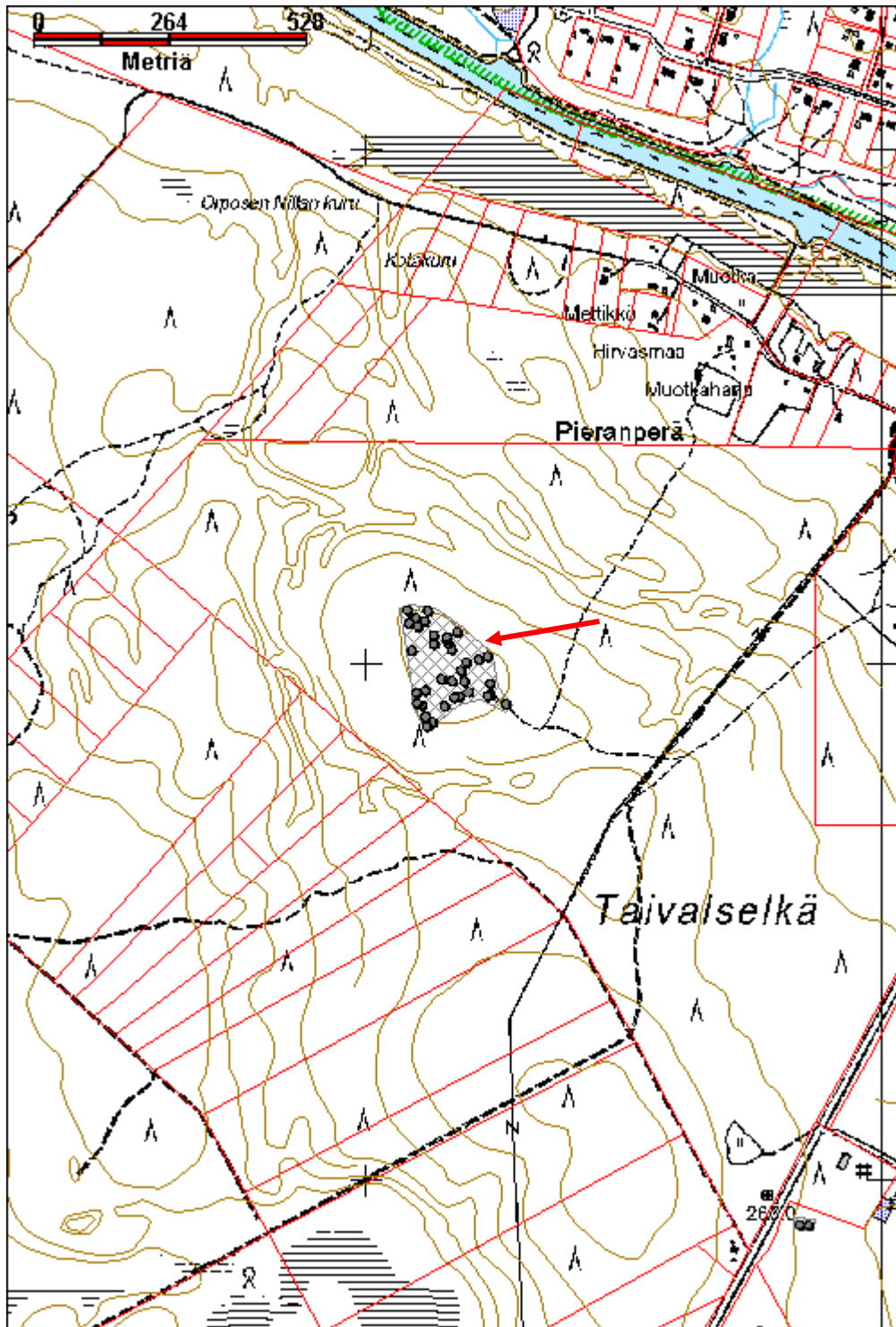


Tulipesäke kuvattuna etelään.



Etualalla rakennelma 1, taustalla muita rakenteita, kuvattu lounaaseen.

<b>Kohdetyyppi:</b>	5 Puolustusvarustukset	Copyright:	© Metsähallitus 2008 © Maanmittauslaitos 1/MML/08
<b>Koordinaatit:</b>	X 7556993, Y 3504173, Z 270	Mittakaava:	1:10000



**Taivaselkä 3 saksalaisten asemapaikka**

MH-tunnus: 155036

<b>Kohdetyyppi:</b>	5 Puolustusvarustukset	<b>Haltija:</b>	191 Metsätalous Itä-Lappi
<b>Ajoitus:</b>	7119 Toinen maailmansota	<b>Ylläpitäjä:</b>	191 Metsätalous Itä-Lappi
<b>Rakentamisvuosi:</b>		<b>Kunta:</b>	758 SODANKYLÄ
<b>Lukumäärä:</b>	54		

<b>Koordinaattiselitys:</b>	Keskikoordinaatit	<b>Geometria tuotettu:</b>	4 Gps-mittaus, korjaamaton
<b>Koordinaatit:</b>	X 7555353, Y 3504675, Z 254	<b>Löydöt:</b>	

**Taustatiedot**

Raija Hugg kertoi kohteesta. Paikalla on ollut saksalaisten tukikohta. Saksalaiset ovat saapuneet paikalle 1941 ja lähteneet lokakuussa 1944. Paikalla on asunut vakituisesti 400-500 sotilasta ja lisäksi noin parituhatta miestä kerrallaan huollettavina. Alueella on ollut runsaasti erillaisia rakennuksia.

**Ympäristön kuvaus**

Kohde sijaitsee Vuotson eteläpuolella, valtatie 4 itäpuolella, ampumaradalle johtavan tien molemmin puolin.

**Kohteen kuvaus**

- 1) Potero 1, x 3504551, y 7555429. Poteron osittainen jäännös ampumaradalle johtavan tie reunassa, vain eteläreunan valli on säilynyt, kuoppa on kadonnut kokonaan. Todennäköisesti samanlainen rakenne kuin potero 2.
- 2) Potero 2, x 3504562, y 7555428. Pieni vallien ympäröimä kuoppa, joka ei ulotu maanpintaa alemmas. Vallit ovat leveät ja korkeat, niiden vieressä on oja. Kuoppa on kooltaan n. 3 m x 2 m. Vallit n. 2 m leveät ja yli 1 m korkeat, koko vallien ulkopuolelta n. 7 x 5 m.
- 3) Rakennuksen pohja 1, x 3504592, y 7555390. Suuri rakennuksen pohja, betoninen kivijalka joka on n. 11,5 m leveä ja 25 m pitkä, ja noin 50 cm korkea. Kivijalan ulkopuolella on oja. Rakennuksessa on ollut keskuskäytävä ja useita huoneita, ainakin neljä huonetta käytävän molemmin puolin.
- 4) Teltanpohja 1, x 3504553, y 7555387. Sijaitsee ampumaradan tieltä etelään päin lähtevän tieuran reunasta pari metriä länteen. Mahdollisesti vaneritaltan pohja, muodoltaan pyöreä. Ympäriällä matalat vallit, joiden sisäpuolelta halkaisija on noin 5 m. Vallien ulkopuolella on oja. Yksi kulkuaukko vallissa.
- 5) Rakennuksen pohja 2, x 3504592, y 7555355. Talon pohja, jossa on ainakin kaksi rasvamontun jäännöstä. Rakennuksesta on säilynyt betonista kivijalkaa ja seinien jäänteitä, jotka pohjoisseinällä ovat selvät vallit, mutta eteläreunassa ei ole seinien jäänteitä. Ehkä eteläseinällä on ollut pääasiassa ovia, koska rasvamonttujen perusteella kyseessä on huoltohalli. Rakennuksen pituus 22 m ja leveys noin 10 m. Eteläpuolella on aukea alue.
- 6) Rakennuksen pohja 3, samanlainen rakennus kuin edellinen. Jäljellä on kaksi rasvamonttua ja savupiipun pätkiä. Koko on n. 17 m x 10 m. Rakennus on enemmän aluskasvillisuuden peitossa.
- 7) Potero 3, x 3504521, y 7555356. L-muotoinen pesäke, hieman epämääräinen. Valli tien puolella ja pohjoisessa.
- 8) Potero 4, x 3504525, y 7555323. T-muotoinen, edessä kaksiosainen valli.
- 9) Potero 5, x 3504489, y 7555327. Pieni kuoppa aivan 4-tien vieressä, lähellä sähkölinjaa. Kuoppa on kooltaan n. 2 m x 1,5 m, valli kahdella sivulla. Pohjalla on öljytynnyri. Kuoppa on erilainen kuin muut

alueen poterot, joten mahdollisesti se liittyykin viereisen sähkölinjan rakentamiseen?

Vieressä on toinen samantyyppinen kuoppa.

10) Potero 6, x 3504495, y 7555217. Pesäke jossa on kaksi vierekkäistä kuoppaa, joiden välillä on valli, myös etureunassa on valli.

11) Rakennuksen pohja 4, x 3504550, y 7555219. Sijaitsee tien eteläpuolella loivassa rinteessä, sitä varten on tehty terassi, joka on eteläreunasta yli metrin korkea. Seinää on säilynyt parissa kohdassa, korkein osa on n. 3,5 m korkea. Rakennuksen koko on noin 22 m x 11 m, tosin toisen seinän paikka on epäselvä.

12) Rakennuksen pohja 5, x 3504562, y 7555239. Tien pohjoispuolella puolestaan on rinteeseen kaivettu tasanne jossa on samanlainen talonpohja. Betonitiilisiä seinän jäänteitä, itäpäästä menee syvä oja, joka jatkuu tien viereiseen ojaan. Rinteeseen kaivetun tasanteen itäpäädyssä on suorakulmainen kolo. Rakennuksen koko on n. 18 m x 10 m.

13) Potero 7, x 3504579, y 7555187. Kaksikuoppainen potero.

14) Potero 8, x 3504631, y 7555172. Kuten edellinen, pesäke jossa kaksi kuoppaa, kuopan koko 3 m x 2 m.

15) Rakennuksen pohja 6, x 3504641, y 7555227. Kuten edelliset, hieman seiniä jäljellä, koko suunnilleen sama.

16) Rakennuksen pohja 7, x 3504638, y 7555256. Kuten edellä, seiniä jäljellä, eteläseinä erottuu, mutta pohjoisseinä huonosti. Osa seinästä on kaatunut eteläpuolelle, missä tiiliä näkyvissä. Koko n. 18 m x 10,5 m.

Rakennuksen pohjien 7 ja 8 välissä on ollut aukea alue.

17) Rakennuksen pohja 8, x 3504655, y 7555287. Samanlaista betonitiiltä kuin muissa, hieman seiniä pystyssä. Koko n. 20 m x 11 m.

18) Taisteluhauta 1, Kolme taitosta, mutta matala ja kapea, joko täytetty/täyttynyt tai vain oja.

19) Rakennuksen pohja 9, x 3504689, y 7555255. Seiniä osin pystyssä, betonitiiltä. Lattia on ainakin osittain betonia, koko noin 22 m x 12 m.

20) Potero 9, x 3504732, y 7555238. Vallien reunustama kuoppa jossa lyhyt valli keskellä, kuopan koko 2-2,5 m x 3 m.

21) Rakennuksen pohja 10, x 3504726, y 7555287. Tai mahdollisesti jokin muu rakenne. Tasainen alue tien kaakkoispuolella, kooltaan n. 10 m x 14 m. Ei seiniä jäljellä, mutta reunoilla on muutamia paaluja ja sen ympärillä on matala oja. Joku on kaivellut yhdessä nurkassa, vieressä on palanutta posliinia.

22) Potero 10, x 3504785, y 7555310. Kolmelta sivulta vallien reunustama kuoppa, kuoppa on kooltaan n. 3 m x 4 m, vallit n. 1,5 m leveät.

23) Kaivanto 1 ja 2, x 3504747, y 7555348. Kaksi suurta kuoppaa vierekkäin, kummassakin kasvaa paljon puita. Kuopat ovat itäpäästä syvempiä, ei kovin selkeän muotoisia, tarkoitus epäselvä. Suurempi on kooltaan n. 7 m x 11 m ja pienempi 6 m x 11 m, syvyydet vastaavasti 2,5 m ja 2 m. Suuremman kuopan reunalla on posliiniastioiden kappaleita, yhdessä leima: Suomi Finlandia.

24) Aita 1, x 3504687, y 7555395. Ampumaradantien eteläreunassa on piikkilanka-aitaa, aidan tolpassa galvanoidusta rautalangasta oleva harus.

25) Rakennuksen pohja 11, x 3504574, y 7555483. Sijaitsee yksityismaalla aivan Ivalontien vieressä. Betonilattia, osin seiniä pystyssä, myös mahdollinen kellari. Koko n. 13 m x 11 m, rakennuksen seinän vieressä on oja joka jatkuu etelään päin.

26) Teltanpohja 2, x 3504609, y 7555485. Kuten teltanpohja 1.

27) Teltanpohja 3, x 3504597, y 7555464. Kaksiosainen teltanpohja, jossa on varsin korkeat vallit pohjoispuolella, ympärillä oja.

28) Teltanpohja 4, x 3504589, y 7555433. Kulkuaukon edessä on poikittainen valli.

29) Rakennuksen pohja 12, x 3504646, y 7555450. Seinät on tehty betonitiilistä joita paikoin jäljellä ja osa yhä pystyssä, osa maahan kaatuneena. Rakennus näyttää pohjoisreunastaan olleen osittain kaivettu maahan. Rakennuksen alueella on neljä vierekkäistä rasvamonttua eli auton huoltomonttua, joissa on ollut

betoniseinät, kaikki ovat romahtaneet. Kaksi niistä erottuu jotenkuten, kaksi on lähes näkymättömissä. Kuoppien päästä on portaat kuopan pohjalle. Alueella on peltiromua, ainoastaan pohjoisseinä erottuu kunnolla, eteläseinän paikka epäselvä, mutta rakennus on pitkä ja siinä on ollut useita väliseiniä, pituus itäseinästä ensimmäiseen väliseinään 12,6 m, koko pituus noin 48 m, leveys on noin 10,5 m. Rasvamonttujen pituus 6 m ja leveys 1 m, syvyys ainakin 80 cm.

Ampumaradalle vievän tien ja rakennuksen välissä on ruohikkoinen aukea.

30) Kaivanto 3, x 3504684, y 7555411. v, Pitkä ja kapea kuoppa jonka reunoissa on puuta. Korkeat ja leveät vallit, pohja on ympäröivän maan tasalla, leveys 1,5 m, pituus 8 m, vallit yli 1 m korkeat.

31) Rakennuksen pohja 13, x 3504716, y 7555403. Betoninen kivijalka joka sijaitsee ampumaradalle johtavan tien vieressä. Myös rakennelman vierestä pohjoiseen kulkee tieura. Myös lattia on betonia, mutta ei ilmeisesti koko rakennuksen alalla koska sen alueella kasvaa mäntyjä. Rakennuksen pohjan leveys 10,45 m ja pituus 30,5 m. Lisäksi tien puoleisessa päässä on n. 2,5 m pitkä uloke. Rakennuksessa on 5 erillistä huonetta, joiden lattiat ovat hieman eritasoissa, ei juurikaan seiniä jäljellä.

32) Aita 2, x 3504723, y 7555403. Edellisen rakennuksen itäpuolella olevan tieuran vieressä on kaatunut tolppa joka on ollut tuettu rautalankaharuksella, vieressä pari ohuempaa tolppaa joissa kolme piikkilankakertaa.

33) Korsu?, x 3504751, y 7555396. Suuri ja syvä kuoppa jonka pohjalla on suuren valurautaisen? uunin jäänteet. Kuoppa on n. 3,5-4 m syvä, halkaisija n. 7-8 m, ympärillä ei ole vallia. Mahdollisesti räjäytetty korsu?

34) Teltanpohja 5, x 3504780, y 7555385. Mahdollisesti vaneritaltan pohja, muodoltaan pyöreä. Ympärillä matalat vallit, joiden sisäpuolelta halkaisija on noin 5 m. Vallien ulkopuolella on oja. Yksi kulkuaukko vallissa. Pohjoiseen ja itään päin on useita samanlaisia teltanpohjia. Alueella kasvaa erittäin tiheää puustoa, ja kohteiden tarkan sijainnin selvittäminen oli vaikeaa. Teltanpohjan yli on ajettu traktorilla, samoin muiden pohjoisen puolella olevia rakenteiden yli.

35) Teltanpohja 6, x 3504780, y 7555403.

36) Teltanpohja 7, x 3504773, y 7555420.

37) Teltanpohja 8, x 3504768, y 7555438.

38) Teltanpohja 9, x 3504773, y 7555452.

39) Teltanpohja 10, x 3504765, y 7555460.

40) Teltanpohja 11, x 3504770, y 7555509. Samantyyppinen rakenne kuin edelliset, mutta kaksi pohjaa aivan vierekkäin eli 8-muotoinen rakenne, joka on kuitenkin pohjoispäästä avoin. Sisähalkaisija n. 5 m, vallin ja ojan leveys yli 2,5 m, kokonaispituus n. 18 m. Alueella on tiheä puusto.

41) Teltanpohja 12, x 3504812, y 7555433.

42) Teltanpohja 13, x 3504813, y 7555426.

43) Teltanpohja 14, x 3504816, y 7555402.

44) Teltanpohja 15, x 3504822, y 7555393.

45) Teltanpohja 16, x 3504837, y 7555389. Kaksi teltanpohjaa aivan vierekkäin ja osittain päällekkäin, eli kahdeksikon-muotoinen rakennelma, jonka toinen reuna on auki, eikä siinä ole vallia tai ojaa. Alueella on tiheä metsä, joten koordinaatit epätarkkoja.

46) Teltanpohja 17, x 3504855, y 7555419.

47) Teltanpohja 18, x 3504836, y 7555427.

48) Teltanpohja 19, x 3504829, y 7555444.

49) Teltanpohja 20, x 3504826, y 7555446.

50) Taisteluhauta 2, x 3504806, y 7555455. Lyhyt taisteluhaudan pätkä.

51) Potero 11, x 3504829, y 7555427. Potero jossa on vallit ympärillä, n. 2 m pitkä.

52) Rakennuksen pohja 14, x 3504742, y 7555466. Talonpohja jossa mahdollisesti ollut jokin koneistamo, sillä lattiassa on useita kuoppia ja kolmea kuoppaa yhdistävä tunneli. Lisäksi betoninen jalusta jossa on 24 kiinnityspulttia. Rakennuksen koko on 15 m x 10,4 m, tosin pohjoisreuna on epäselvä, betonilattia katoaa

ja reunalla kasvaa puita. Rakennuksen vieressä on betoniankkuri, mahdollisesti jalustan kohdalla on ollut masto, siihen on raaputettu nimikirjaimet V. K. ja vastakkaiselle puolelle A V ja myös yläosassa on samat kirjaimet pienempänä. Nimikirjaimet ovat paikallisten tekemiä sodan jälkeen.

53) Potero 12, x 3504721, y 7555497. Nelikulmainen, ojan ympäröimä valli, sisäosan koko n. 4 m x 4 m. Valli on n. 2 m ja oja n. 1 m leveä.

54) Potero 13, x 3504773, y 7555533. Mahdollinen juoksuhaudan pätkä tai pesäke joka on täytetty, lähellä teltanpohjia. Pituus n. 6 m, kuopassa kasvaa pientä puuta.

### ***Kohteen raja***

Kohde rajautuu havaittujen rakenteiden perusteella.

### ***Tulkinta***

Saksan armeijan tukikohta.

### ***Lisätietoja***

### ***Toimenpiteet***

### ***Tarkastukset***

Tila: 3 Toteutettu      Laji: 6 Suojeluarvojen tarkastus      Tarkastusvuosi: 2012  
 Tarkastuspvm: 3.9.2012      Tarkastaja: J.-P. Joonas  
 Kuvaus: KMO kulttuuriperintöinventointi

**Viranomais-  
rekisterinro:**

**Kunto:** 3 Huono

**Arvotus:** 8 Muu suojeluarvo

**Olotila:** 2 Ei käytössä

**Kohteen  
suojelu:** 9 Muu suojeluarvo

**Selitys:**

**Selitys:**

**Ympäristön  
suojelu:**

0 Ei määritelty

**Selitys:**





Rakennuksen pohja 13, etelä pääty, kuvattu pohjoiseen.



Rakennuksen pohja 14, kuoppia lattiassa, kuvattu lounaaseen.

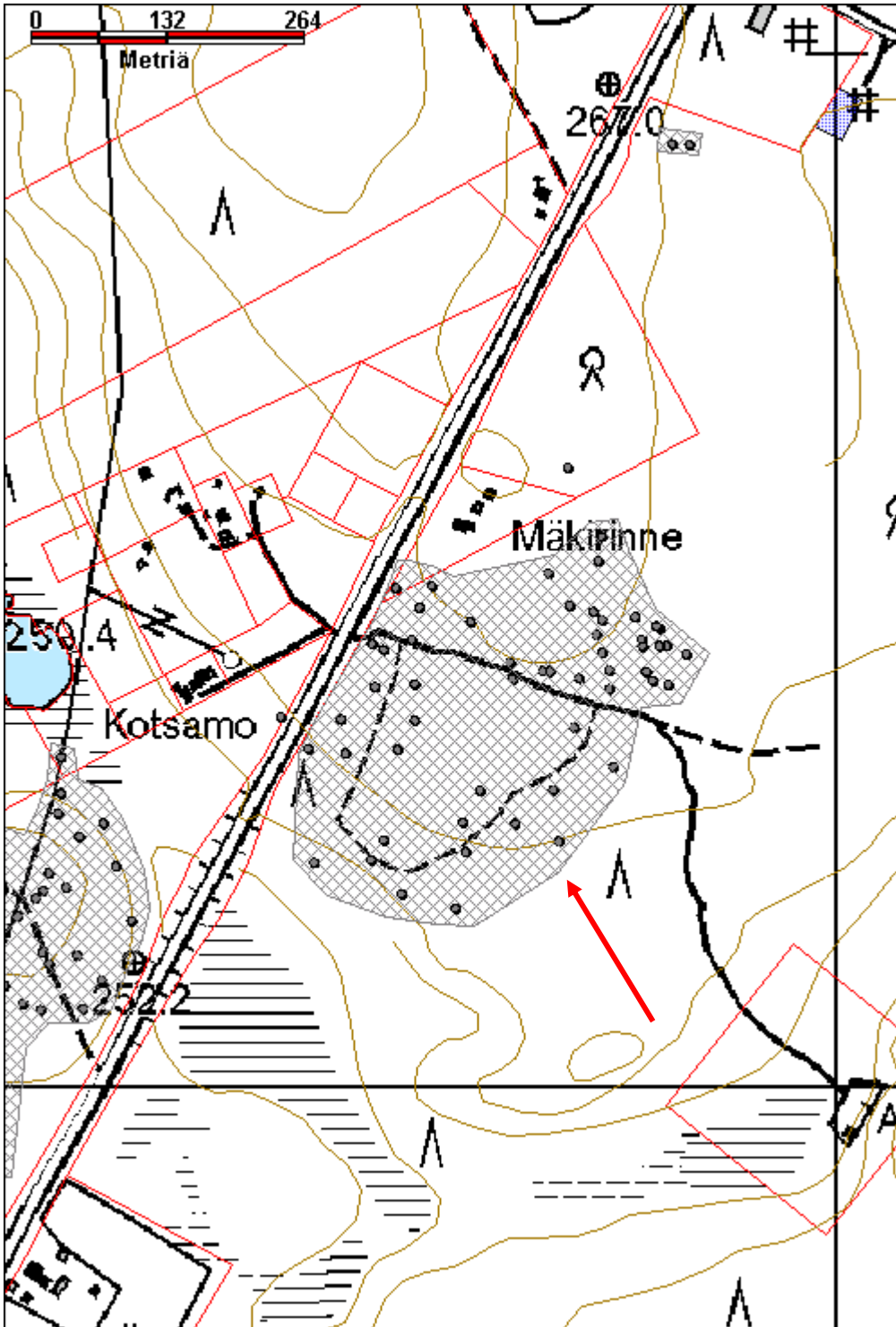


Portaat rasvamontun päässä, kuvattu kaakkoon.



Betonitiilistä seinää on paikoin säilynyt pystyssä, kuvattu itään.

<b>Kohdetyyppi:</b>	5 Puolustusvarustukset	Copyright:	© Metsähallitus 2008 © Maanmittauslaitos 1/MML/08
<b>Koordinaatit:</b>	X 7555353, Y 3504675, Z 254	Mittakaava:	1:5000



<b>Taivalsekä 4 betonirakenne</b>	<b>MH-tunnus: 155162</b>
-----------------------------------	--------------------------

<b>Kohdetyyppi:</b>	6 Puolustusvarustukset?	<b>Haltija:</b>	191 Metsätalous Itä-Lappi
<b>Ajoitus:</b>	7119 Toinen maailmansota	<b>Ylläpitäjä:</b>	191 Metsätalous Itä-Lappi
<b>Rakentamisvuosi:</b>		<b>Kunta:</b>	758 SODANKYLÄ
<b>Lukumäärä:</b>	1		

<b>Koordinaattiselitys:</b>	<b>Geometria tuotettu:</b>
<b>Koordinaatit:</b>	4 Gps-mittaus, korjaamaton
X 7555358, Y 3504463, Z 259	<b>Löydöt:</b>

***Taustatiedot***

Kohde havaittiin vuoden 2012 inventoinnissa.

***Ympäristön kuvaus***

Kohde sijaitsee valtatie 4 länsipuolella välittömästi tien vieressä. Paikalla kasvaa erittäin tiheää koivu pöheikkoä.

***Kohteen kuvaus***

Ristinmuotoinen betonikappale, kooltaan 1,7 m x 1,5 m. Varsien leveys on n. 45 ja korkeus ainakin 40 cm. Yhden sakaran päässä on reikä ja sen pää on pykäläinen.

***Kohteen rajaus***

Kohde rajutuu pistemäisesti.

***Tulkinta***

Mahdollisesti saksan armeijan tukikohtaan liittyvä rakenne.

***Lisätietoja******Toimenpiteet******Tarkastukset***

Tila: 3 Toteutettu      Laji: 6 Suojeluarvojen tarkastus      Tarkastusvuosi: 2012  
Tarkastuspvm: 12.9.2012      Tarkastaja: J.-P. Joonas  
Kuvaus: KMO kulttuuriperintöinventointi

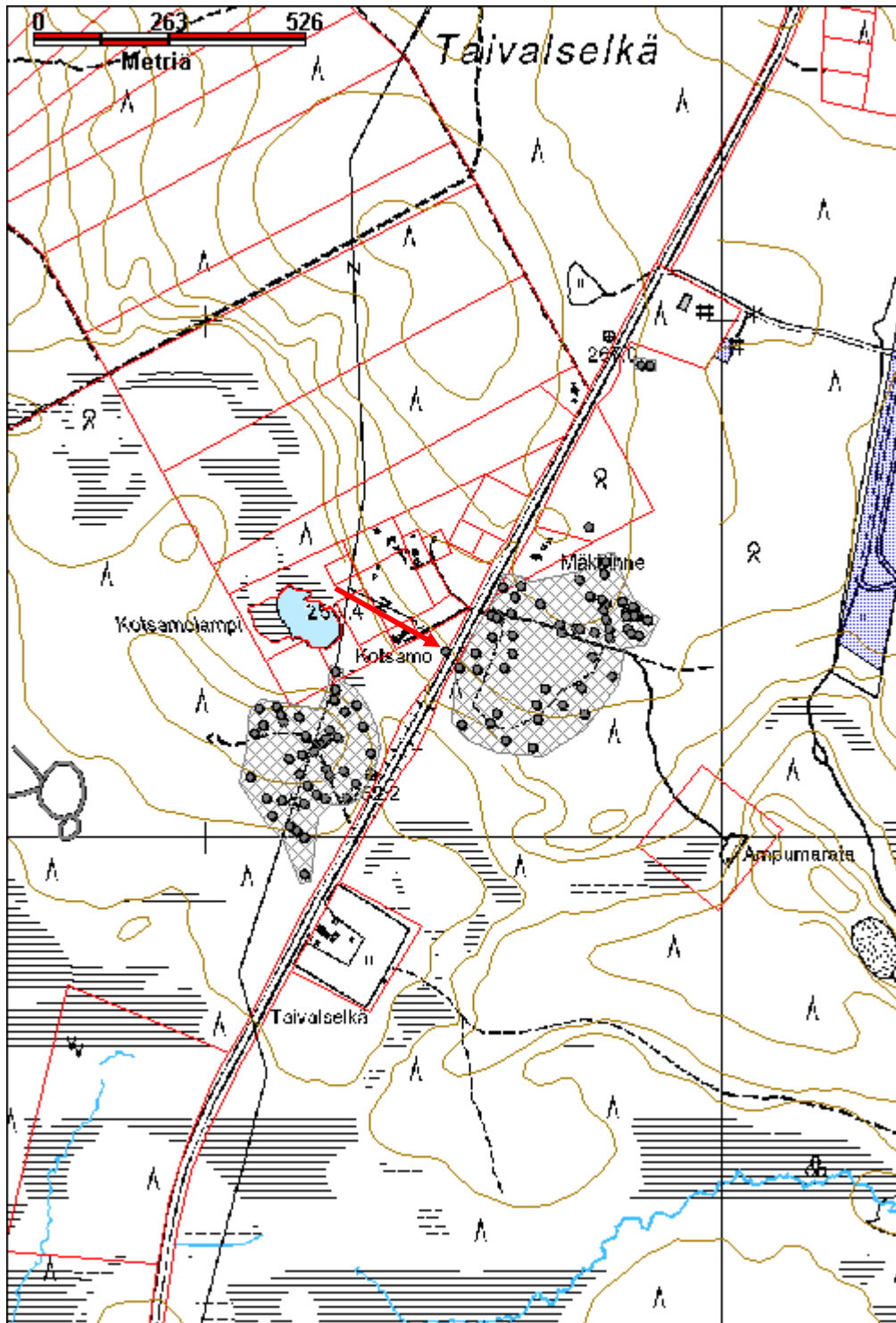
**Viranomaisrekisterinro:****Kunto:** 2 Keskinertainen**Olotila:** 2 Ei käytössä**Arvotus:** 8 Muu suojeluarvo**Kohteen** 9 Muu suojeluarvo

<b>Selitys:</b>	<b>suojelu:</b> <b>Selitys:</b>
<b>Ympäristön suojelu:</b>	0 Ei määritelty
<b>Selitys:</b>	



Betoninen ristin muotoinen rakenne, taustalla 4-tie, kuvattu itään.

<b>Kohdetyyppi:</b>	6 Puolustusvarustukset?	Copyright:	© Metsähallitus 2008 © Maanmittauslaitos 1/MML/08
<b>Koordinaatit:</b>	X 7555358, Y 3504463, Z 259	Mittakaava:	1:10000



**Taivaselkä 5 potero jäännös**

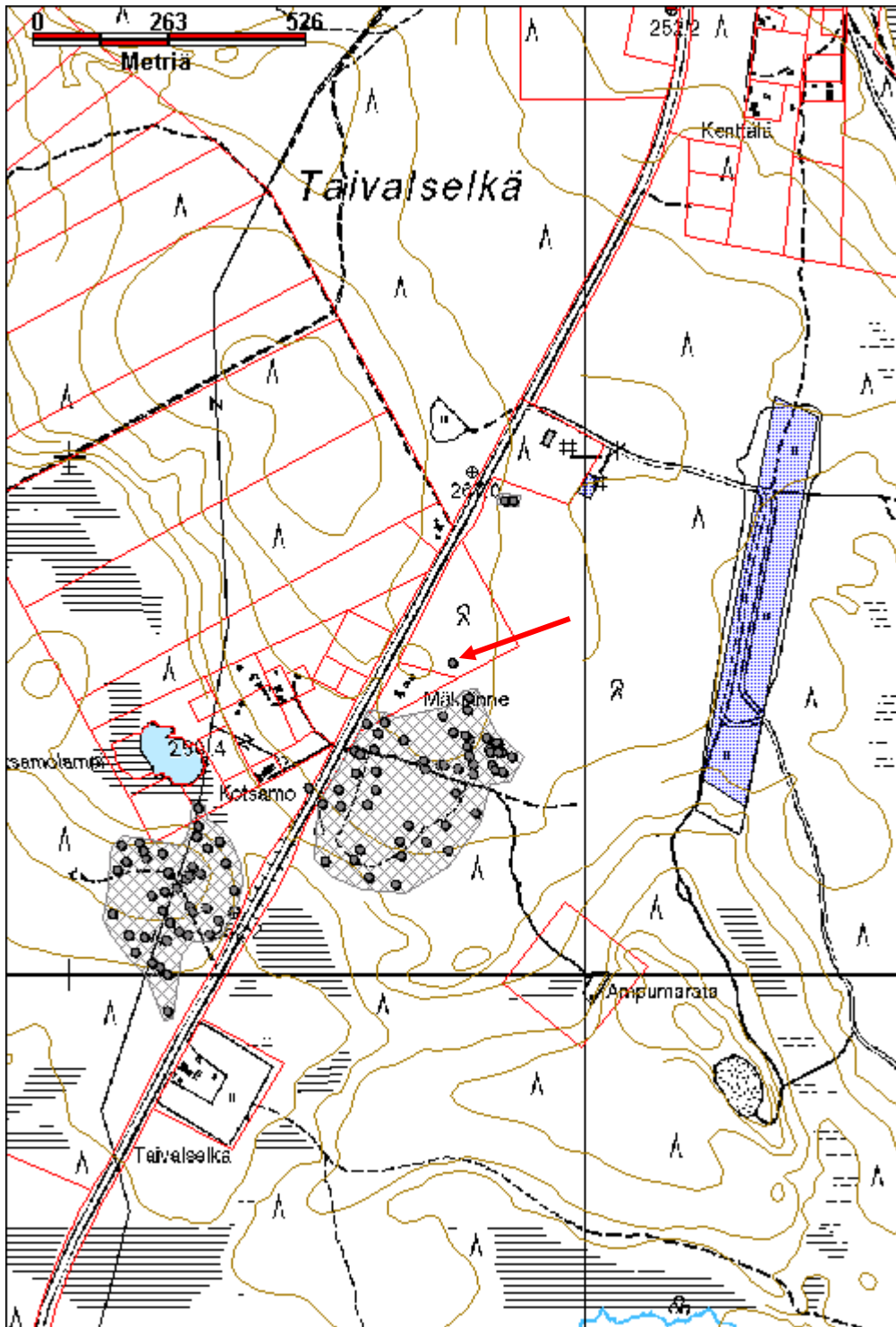
MH-tunnus: 155164

<b>Kohdetyyppi:</b>	5 Puolustusvarustukset	<b>Haltija:</b>	995 Yksityinen
<b>Ajoitus:</b>	7119 Toinen maailmansota	<b>Ylläpitäjä:</b>	995 Yksityinen
<b>Rakentamivuosi:</b>		<b>Kunta:</b>	758 SODANKYLÄ
<b>Lukumäärä:</b>	1		
<b>Koordinaattiselitys:</b>		<b>Geometria tuotettu:</b>	4 Gps-mittaus, korjaamaton
<b>Koordinaatit:</b>	X 7555599, Y 3504740, Z 266	<b>Löydöt:</b>	
<b><i>Taustatiedot</i></b>			
<b><i>Ympäristön kuvaus</i></b>			
Kohde sijaitsee Vuotson kylän eteläpuolella, yksityismaalla valtatie 4 itäpuolella, hieman erillään muista kohteista.			
<b><i>Kohteen kuvaus</i></b>			
Kaksikuoppainen pesäke, ampumasuunta koilliseen, samanlainen kuin alueen eteläpuolella olevat, mutta niitä hieman suurempi. Kuopan koko on noin 5 m x 5 m, mutta kahden erillisen ampumapesäkkeen välissä on hieman yli 2 m leveä valli. Kuopat ovat yhteydessä toisiinsa takareunasta. Kuoppaa ympäröivä valli on n. 50 cm korkea, mitat vallin ulkopuolelta n. 8 m x 7 m. Kummassakin poterossa on oma poistumistie jotka ovat myös yhdistettyjä.			
<b><i>Kohteen rajaus</i></b>			
Kohde rajautuu pistemäisesti.			
<b><i>Tulkinta</i></b>			
Vuotson tukikohtaan liittyvä potero.			
<b><i>Lisätietoja</i></b>			
<b><i>Toimenpiteet</i></b>			
<b><i>Tarkastukset</i></b>			
Tila: 3 Toteutettu	Laji: 6 Suojeluarvojen tarkastus	Tarkastusvuosi: 2012	
Tarkastuspvm: 11.9.2012		Tarkastaja: J.-P. Joona	
Kuvaus: KMO kulttuuriperintöinventointi			
<b>Viranomais-</b>		<b>Kunto:</b>	2 Keskinertainen

<b>rekisterinro:</b>		<b>Olotila:</b> 2 Ei käytössä
<b>Arvotus:</b>	8 Muu suojeluarvo	<b>Kohteen suojelu:</b> 9 Muu suojeluarvo
<b>Selitys:</b>		<b>Selitys:</b>
<b>Ympäristön suojelu:</b>	0 Ei määritelty	
<b>Selitys:</b>		



<b>Kohdetyyppi:</b>	5 Puolustusvarustukset	Copyright:	© <i>Metsähallitus</i> 2008 © <i>Maanmittauslaitos 1/MML/08</i>
<b>Koordinaatit:</b>	X 7555599, Y 3504740, Z 266	Mittakaava:	1:10000



**Taivalsekä 6 betonirakenne jäännös**

MH-tunnus: 155166

<b>Kohdetyyppi:</b>	6 Puolustusvarustukset?	<b>Haltija:</b>	191 Metsätalous Itä-Lappi
<b>Ajoitus:</b>	7119 Toinen maailmansota	<b>Ylläpitäjä:</b>	191 Metsätalous Itä-Lappi
<b>Rakentamisvuosi:</b>		<b>Kunta:</b>	758 SODANKYLÄ
<b>Lukumäärä:</b>	2		

<b>Koordinaattiselitys:</b>	Keskikoordinaatit	<b>Geometria tuotettu:</b>	4 Gps-mittaus, korjaamaton
<b>Koordinaatit:</b>	X 7555916, Y 3504848, Z 264	<b>Löydöt:</b>	

***Taustatiedot***

Raija Hugg kertoi kaivosta. Paikalla on ollut ainakin kaksi kaivoa, jotka ovat olleet saksan armeijan tekemiä. Toinen kaivoista oli peitetty aiemmin ja jäljellä ollut kaivo on peitetty vuoden 2011 aikana. Kaivon kuilu on ollut vuorattu hirsillä, ja se on ollut alunperin jopa 30 m syvä.

***Ympäristön kuvaus***

Kohde sijaitsee Vuotson kylän eteläpuolella, valtatie 4:n itäpuolella, noin 200 m etelään lentokentälle johtavasta tiestä.

***Kohteen kuvaus***

Tiestä noin 40 m itään on täytetyn kaivon paikka, x 3504841, y 7555913. Ennen täyttämistä kaivon kuilua ympäröi kolmella sivulla noin 3-4 m leveä ja 1 m korkea valli, jonka ulkohalkaisija oli noin 10 m. Kaivon kuilun kokoa ei voitu mitata, koska se oli osin romahtanut ja vaarallinen.

Kaivonpaikan itäpuolella on betonirakenne, x 3504858, y 7555913. Se on muodoltaan suorakulmainen taso jonka keskellä on kuoppa. Taso on kooltaan n. 2 m x 1,8 ja kuoppa 135 cm x 68 cm ja ainakin 45 cm syvä. Tason reunoissa on 3 cm paksut teräslenkit.

Kohteesta n. 5 m etelään on suorakaiteenmuotoinen kuoppa, jossa on jonkin verran puuta. Kuoppa on kooltaan n. 3 m x 1,5 m ja puolisen metriä syvä. Se ei näytä poterolta

***Kohteen rajaus***

Kohde rajautuu havaittujen rakenteiden lähiympäristöön.

***Tulkinta***

Saksan armeijan Vuotson asemapaikkaan liittyviä rakenteita.

***Lisätietoja******Toimenpiteet***

**Tarkastukset**

Tila: 3 Toteutettu Laji: 6 Suojeluarvojen tarkastus Tarkastusvuosi: 2012  
 Tarkastuspvm: 11.9.2012 Tarkastaja: J.-P. Joona  
 Kuvaus: KMO kulttuuriperintöinventointi

<b>Viranomais- rekisterinro:</b>		<b>Kunto:</b>	2 Keskinertainen
		<b>Olotila:</b>	2 Ei käytössä
<b>Arvotus:</b>	8 Muu suojeluarvo	<b>Kohteen suojaus:</b>	9 Muu suojeluarvo
<b>Selitys:</b>		<b>Selitys:</b>	

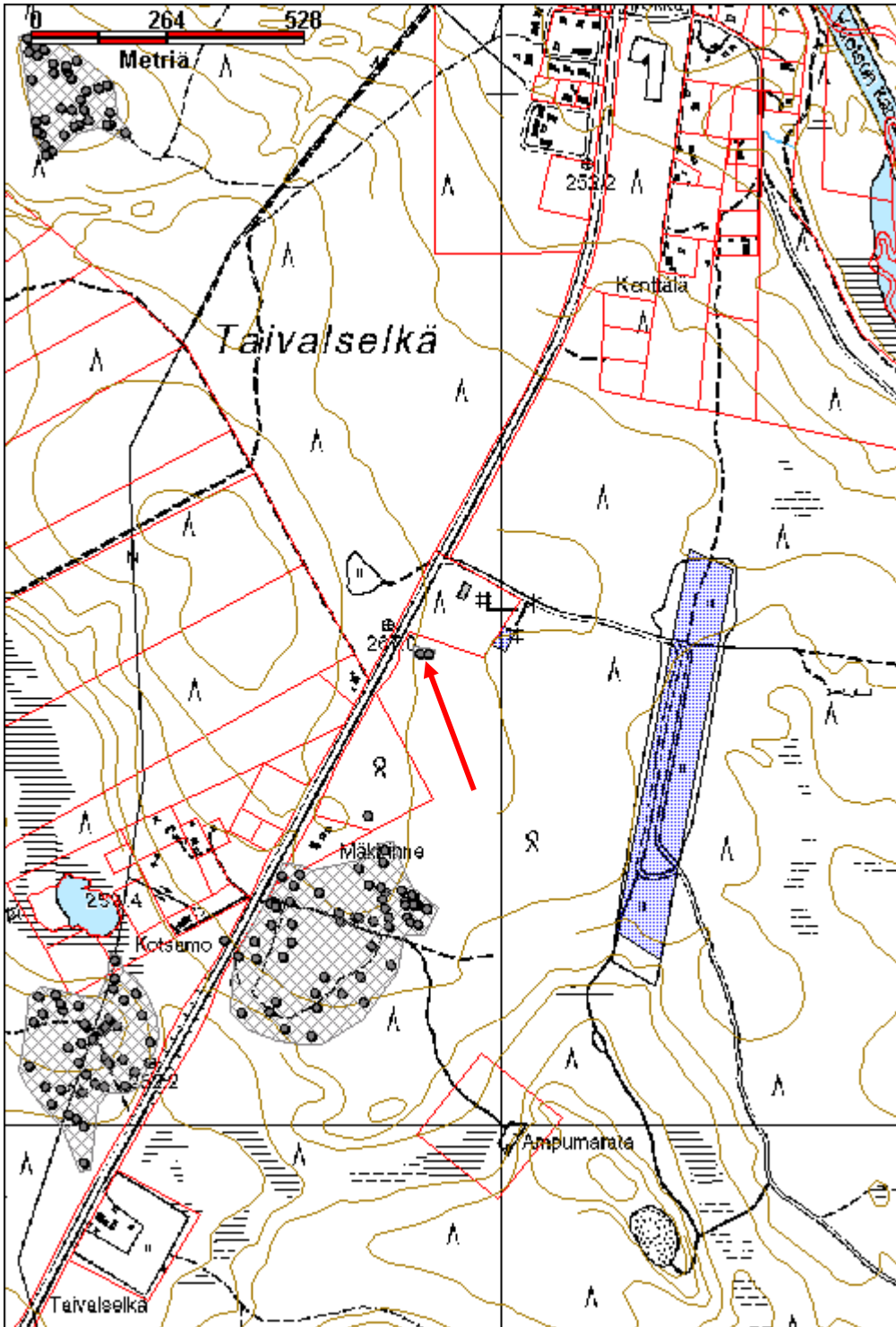
<b>Ympäristön suojaus:</b>	0 Ei määritelty
--------------------------------	-----------------

<b>Selitys:</b>	
-----------------	--



Betonirakenne kuvattuna kaakkoon.

<b>Kohdetyyppi:</b>	6 Puolustusvarustukset?	Copyright:	© Metsähallitus 2008 © Maanmittauslaitos 1/MML/08
<b>Koordinaatit:</b>	X 7555916, Y 3504848, Z 264	Mittakaava:	1:10000



## Tankavaara 2 saksalaisten asemapaikka

MH-tunnus: 154398

<b>Kohdetyyppi:</b>	5 Puolustusvarustukset	<b>Haltija:</b>	191 Metsätalous Itä-Lappi
<b>Ajoitus:</b>	7119 Toinen maailmansota	<b>Ylläpitäjä:</b>	191 Metsätalous Itä-Lappi
<b>Rakentamisvuosi:</b>		<b>Kunta:</b>	758 SODANKYLÄ
<b>Lukumäärä:</b>	16		

<b>Koordinaattiselitys:</b>	Keskikoordinaatit	<b>Geometria tuotettu:</b>	4 Gps-mittaus, korjaamaton
<b>Koordinaatit:</b>	X 7566652, Y 3503929, Z 285	<b>Löydöt:</b>	

### Taustatiedot

Muu arkistolähde.

### Ympäristön kuvaus

Sijaitsee Ivalontien länsipuolella, Tankavaaran kultakylän luoteispuolella, noin 100-200 m panssariestein eteläpuolella. Maasto laskee loivasti länteen päin ojaa kohti. Itäpuolella on 4-tien valli, joka kohoaa 2-3 m luontaisen maanpinnan yläpuolelle. Alue on tuoretta kangasta, jossa kasvaa vanhoja mäntyjä ja kuusia sekä pieniä koivuja ja mäntyjä, teltanpohjissa kasvaa koivun taimia.

### Kohteen kuvaus

Yhdeksän pyöreää (vaneri)teltanpohjaa, ja niiden vieressä on taisteluhaudan pätkiä.

1. Teltanpohja 1, x 3503942, y 7566602. Teltanpohjan sisähalkaisija on n. 5 m, vallit n. 30 cm korkeat. Noin metrin päässä eteläpuolella on mutkitteleva taisteluhauta. Siinä on 3 taitosta, oja on kapea ja matala, eteläpuolella on valli.

2. Teltanpohja 2, x 3503927, y 7566601. Sijaitsee noin 10 m länteen edellisestä. Sen keskellä on moderni nuotiopaikka kiveyksineen, käyttö on kuluttanut vallien sisäreunoista aluskasvillisuuden pois. Nuotiopaikan vieressä on myös betoninen Porin Mainio muuripadan pohjaosa. Teltanpohjan lounaispuolella on taisteluhaudan pätkeä, jossa 4 taitosta. Se on osittain sortunut täyteen, pituus suoraan mitattuna on n. 14 m.

3. Teltanpohja 3, x 3503920, y 7566632. Sijaitsee noin 15 m pohjoiseen edellisestä, kehän vallit ovat n. 40 cm korkeat. Sen länsipuolella on lyhyt 2 taitoksen taisteluhauta, n. 6 m pitkä.

4. Teltanpohja 4, x 3503932, y 7566628. Sijaitsee edellisestä itään ja n. 20 m tiestä länteen. Sen lounais- ja kaakkoispuolella on pienet yhden miehen poterot. Teltan alueella on säilyketölkkejä.

5. Teltanpohja 5, x 3503948, y 7566625. Edellisen itäpuolella ja noin 12 m tien vallin reunasta.

6. Teltanpohja 6, x 3503944, y 7566652. Sijaitsee noin 25 m pohjoiseen edellisestä, aivan 4-tien vieressä. Muita selvästi syvämpi, ja myös vallit ovat leveämmät. Kuoppa on halkaisijaltaan noin 5 m ja 80 cm syvä. Halkaisija vallien ulkopuolelta n. 9 m, eli vallit ovat n. 2 m leveät. Sen alueella kasvaa tiheästi koivun taimia. Vieressä on 2,5 m pitkä suora kaivanto, jonka sivuilla on vallit. Kuopassa on peltisiä kamiinan hormin kupuja.

7. Teltanpohja 7, x 3503926, y 7566661. Edellisestä noin 15 m länteen. Idän puolella on L-muotoinen

potero, valli on tielle päin. Teltanpohjan viereisessä kuusessa on kiinni metallinauhaa uponneena puuhun, sen toisessa päässä on kiinni lauta.

8. Y-muotoinen taisteluhauta, x 3503913, y 7566662. Teltanpohja 7 länsipuolella on Y-muotoinen, kolmihaarainen taisteluhauta, hauta on kapeaa ja matalaa.

9. Teltanpohja 8, x 3503931, y 7566689. Pohjalla on yksi kamiinan osa. Alueella kasvaa tiheästi koivun taimia.

10. Teltanpohja 9, x 3503942, y 7566703. Sijaitsee aivan 4-tien vallin vieressä, vallissa kasvaa tiheästi puita.

### ***Kohteen rajaus***

Kohde rajautuu havaittujen rakenteiden perustella.

### ***Tulkinta***

Osa saksan armeijan rakentamaa Schutzwall-puolustuslinjaa.

### ***Lisätietoja***

Tapani Postila 1997, Schutzwall - sodanaikainen puolustusasema Urho Kekkosen kansallispuistossa.  
Pertti Huttunen 1990, Sodankylä Vuotso Tankavaara, Toisen maailmansodan aikaisen linnoitusvyöhykkeen kohdeinventointi syys-joulukuu 1990.

### ***Toimenpiteet***

### ***Tarkastukset***

Tila: 3 Toteutettu Laji: 6 Suojeluarvojen tarkastus Tarkastusvuosi: 2012  
Tarkastuspvm: 29.8.2012 Tarkastaja: J.-P. Joonas  
Kuvaus: KMO kulttuuriperintöinventointi

### **Viranomais- rekisterinro:**

**Kunto:** 2 Keskinertainen

**Arvotus:** 8 Muu suojeluarvo

**Olotila:** 2 Ei käytössä

**Kohteen  
suojaus:** 9 Muu suojeluarvo

**Selitys:**

**Selitys:**

### **Ympäristön suojaus:**

0 Ei määritelty

### **Selitys:**

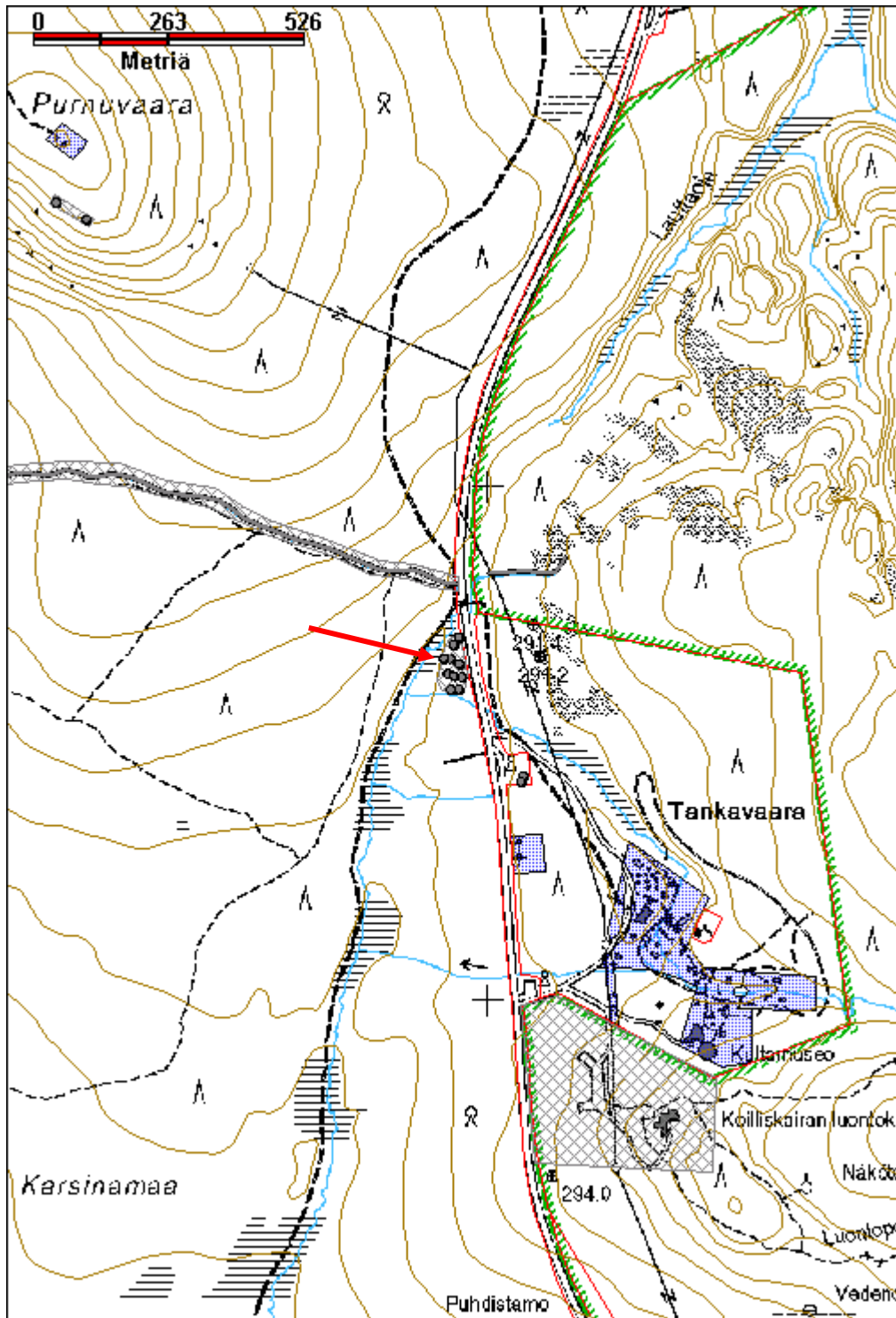


Teltanpohja 2 jossa Porin mainio muuripadan pohjaosa, kuvattu koilliseen.



Taisteluhauta teltanpohjan vieressä, kuvattu etelään.

<b>Kohdetyyppi:</b>	5 Puolustusvarustukset	<b>Copyright:</b>	© Metsähallitus 2008 © Maanmittauslaitos 1/MML/08
<b>Koordinaatit:</b>	X 7566652, Y 3503929, Z 285	<b>Mittakaava:</b>	1:10000





**Tankavaara 3 panssarieste**

MH-tunnus: 154433

<b>Kohdetyyppi:</b>	5 Puolustusvarustukset	<b>Haltija:</b>	800 Lapin luontopalvelut
<b>Ajoitus:</b>	7119 Toinen maailmansota	<b>Ylläpitäjä:</b>	800 Lapin luontopalvelut
<b>Rakentamisvuosi:</b>		<b>Kunta:</b>	758 SODANKYLÄ
<b>Lukumäärä:</b>	1		

<b>Koordinaattiselitys:</b>	Keskikoordinaatit	<b>Geometria tuotettu:</b>	4 Gps-mittaus, korjaamaton
<b>Koordinaatit:</b>	X 7566829, Y 3504107, Z 290	<b>Löydöt:</b>	

***Taustatiedot***

Seppo Maunu kertoi panssariesteestä. Kaivanto on merkitty peruskarttaan ojana.

***Ympäristön kuvaus***

Panssarieste sijaitsee Ivalontien itäpuolella, Tankavaaran kultakylän pohjoispuolella. Tien lähellä maaperä on kivikkoista moreenia ja muuttuu itään päin kivisemmäksi.

***Kohteen kuvaus***

Kaivanto on länsipäässä noin 4 m leveä ja 1,7 m korkea, valli on 6 m leveä ja noin 2 m korkea, eli yhteensä rakennelma on noin 10 m leveä. Valli on päältä tasainen. Maasto nousee itään päin ja muuttuu kallioiseksi ja kivien koko kasvaa. Samalla kaivanto on syvämpi ja jyrkkäreunaisempi, ilmeisesti osin louhittu. Valli kaivannon takana on myös pystysuora ja kivistä rivinteerattu. Itäpäädyssä kaivanto kääntyy koilliseen ja päättyy kallioon. Ennen käännoästä kaivannossa on puurakenteen jäännökset. Loppumatkasta kaivanto mutkittelee kuin taisteluhauta.

***Kohteen rajaus***

Kohde rajautuu havaitun rakenteen perusteella.

***Tulkinta***

Saksan armeijan rakentaman Schutzwall-puolustuslinjan osa.

***Lisätietoja***

Panssarieste jatkuu Ivalontien länsipuolella, Purnuvaara 1, Reiska 154221.  
Huttunen, Pertti 1990: Sodankylä Vuotso Tankavaara, Toisen maailmansodan aikaisen linnoitusvyöhykkeen kohdeinventointi syys-joulukuu 1990.  
Postila, Tapani 1997: Schutzwall - sodanaikainen puolustusasema Urho Kekkosen kansallispuistossa.

***Toimenpiteet******Tarkastukset***

Tila: 3 Toteutettu Laji: 6 Suojeluarvojen tarkastus Tarkastusvuosi: 2012  
Tarkastuspvm: 17.9.2012 Tarkastaja: J.-P. Joonas

Kuvaus: KMO kulttuuriperintöinventointi

<b>Viranomais- rekisterinro:</b>		<b>Kunto:</b>	2 Kesinkertainen
<b>Arvotus:</b>	8 Muu suojeluarvo	<b>Olotila:</b>	2 Ei käytössä
<b>Selitys:</b>		<b>Kohteen suojaus:</b>	9 Muu suojeluarvo
		<b>Selitys:</b>	

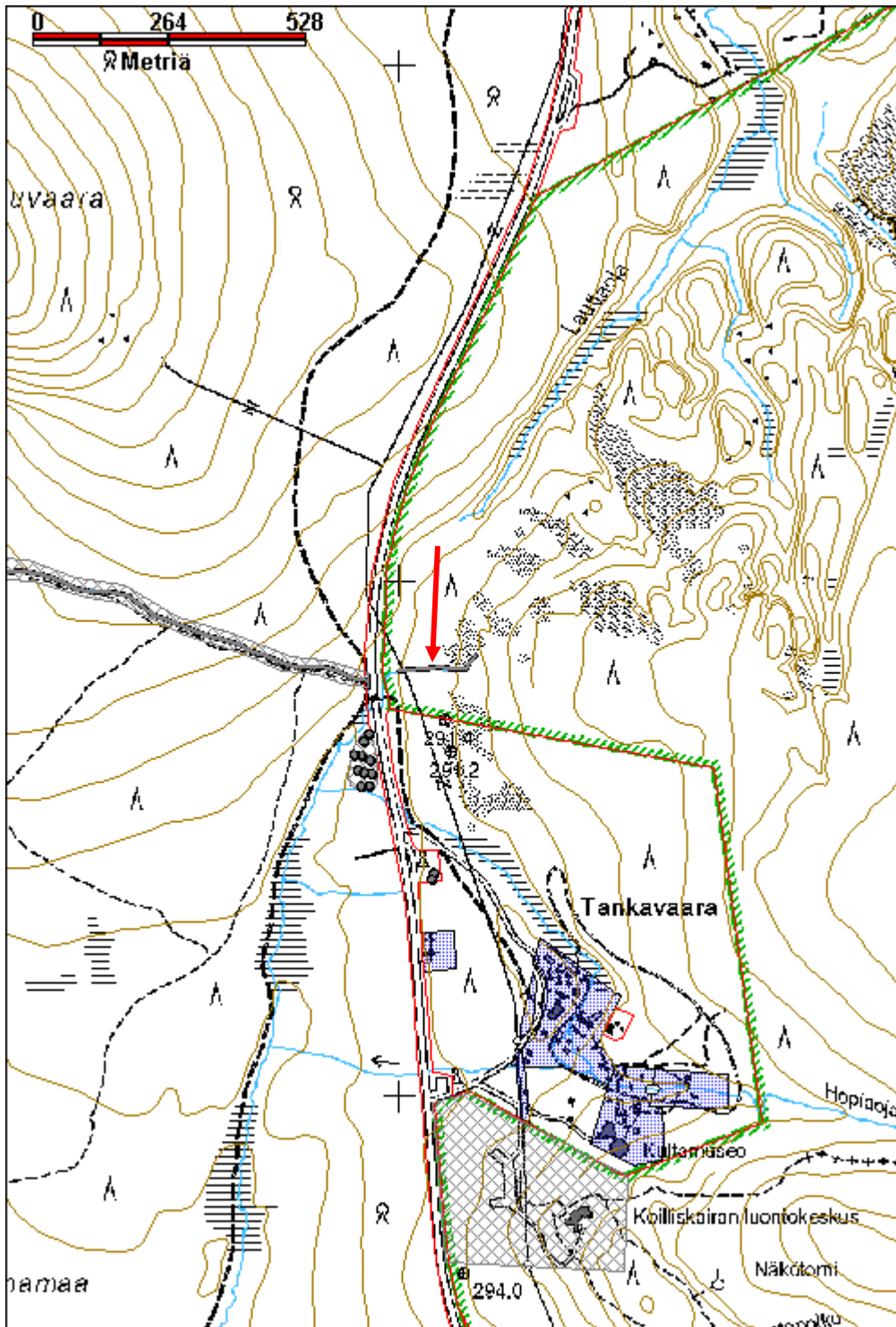
<b>Ympäristön suojaus:</b>	0 Ei määritelty
--------------------------------	-----------------

<b>Selitys:</b>	
-----------------	--



Rivinteerattu kivinen valli panssarikaivannon takana, kuvattu pohjoiseen.

<b>Kohdetyyppi:</b>	5 Puolustusvarustukset	Copyright:	© Metsähallitus 2008 © Maanmittauslaitos 1/MML/08
<b>Koordinaatit:</b>	X 7566829, Y 3504107, Z 290	Mittakaava:	1:10000



**Tankavaara 4 pesäke jäännös**

MH-tunnus: 154607

<b>Kohdetyyppi:</b>	5 Puolustusvarustukset	<b>Haltija:</b>	991 Muu valtion laitos
<b>Ajoitus:</b>	7119 Toinen maailmansota	<b>Ylläpitäjä:</b>	991 Muu valtion laitos
<b>Rakentamisvuosi:</b>		<b>Kunta:</b>	758 SODANKYLÄ
<b>Lukumäärä:</b>	2		

<b>Koordinaattiselitys:</b>	Keskikoordinaatit	<b>Geometria tuotettu:</b>	4 Gps-mittaus, korjaamaton
<b>Koordinaatit:</b>	X 7566428, Y 3504065, Z 290	<b>Löydöt:</b>	

***Taustatiedot***

Havaittiin vuoden 2012 inventoinnissa.

***Ympäristön kuvaus***

Kohde sijaitsee Tankavaaran kultakylän pohjoispuolella olevan taistelumuistomerkin kohdalla, Ivalontien itäpuolella. Muistomerkki on kultakylään johtavan pohjoisemmän tien eteläpuolella, kohdassa on P-paikka. Paikalla kasvaa tiheähköä sekametsää.

***Kohteen kuvaus***

Pesäke, jossa on hirsiseiniä tallella, x 3504067, y 7566433. Seinähirret ovat varsin maatuneet ja kasvavat sammalta. Seinien sisäpuolella on tolpat, joista osa on pystyssä ja osa kaatunut. Tolppia on pitkillä sivuilla neljä kappaletta. Pohjois-etelä suuntaisen hirsirakenteen koko on n. 5 m x 2,5 m, se on laajemmassa kuopassa jota ympäröi matalat vallit. Kuoppaan johtaa n. 10 m pitkä kaivanto joka kaartuu etelään, se on leveä ja nousee loivasti. Kaivannosta haarautuu kapeampi oja länteen, joka jatkuu viereisen parkkipaikan reunaan. Mahdollisesti pesäke on tarkoitettu ajoneuvolle tai tykille? Pesäkkeen kohdalla kasvaa tiheästi nuorta metsää.

Potero, sijaitsee noin 30 m lounaaseen edellisestä, x 3504063, y 7566421. Yhden miehen potero, noin 2 m pitkä, 1 m leveä ja n. 50 cm syvä, länsipuolella on valli.

***Kohteen rajaus***

Kohde rajautuu havaittujen rakenteiden perusteella.

***Tulkinta***

Osa saksan armeijan rakentamaa Schutzwall-stellung puolustusasemaa.

***Lisätietoja***

Tapani Postila 1997, Schutzwall - Sodanaikainen puolustusasema Urho Kekkosen kansallispuistossa.  
Pertti Huttunen 1990, Sodankylä Vuotso Tanakavaara, Toisen maailmansodan aikaisen linnoitusvyöhykkeen kahdeksinventointi syys-joulukuu 1990.

***Toimenpiteet***

**Tarkastukset**

Tila: 3 Toteutettu Laji: 6 Suojeluarvojen tarkastus Tarkastusvuosi: 2012  
 Tarkastuspvm: 19.9.2012 Tarkastaja: J.-P. Joonas  
 Kuvaus: KMO kulttuuriperintöinventointi

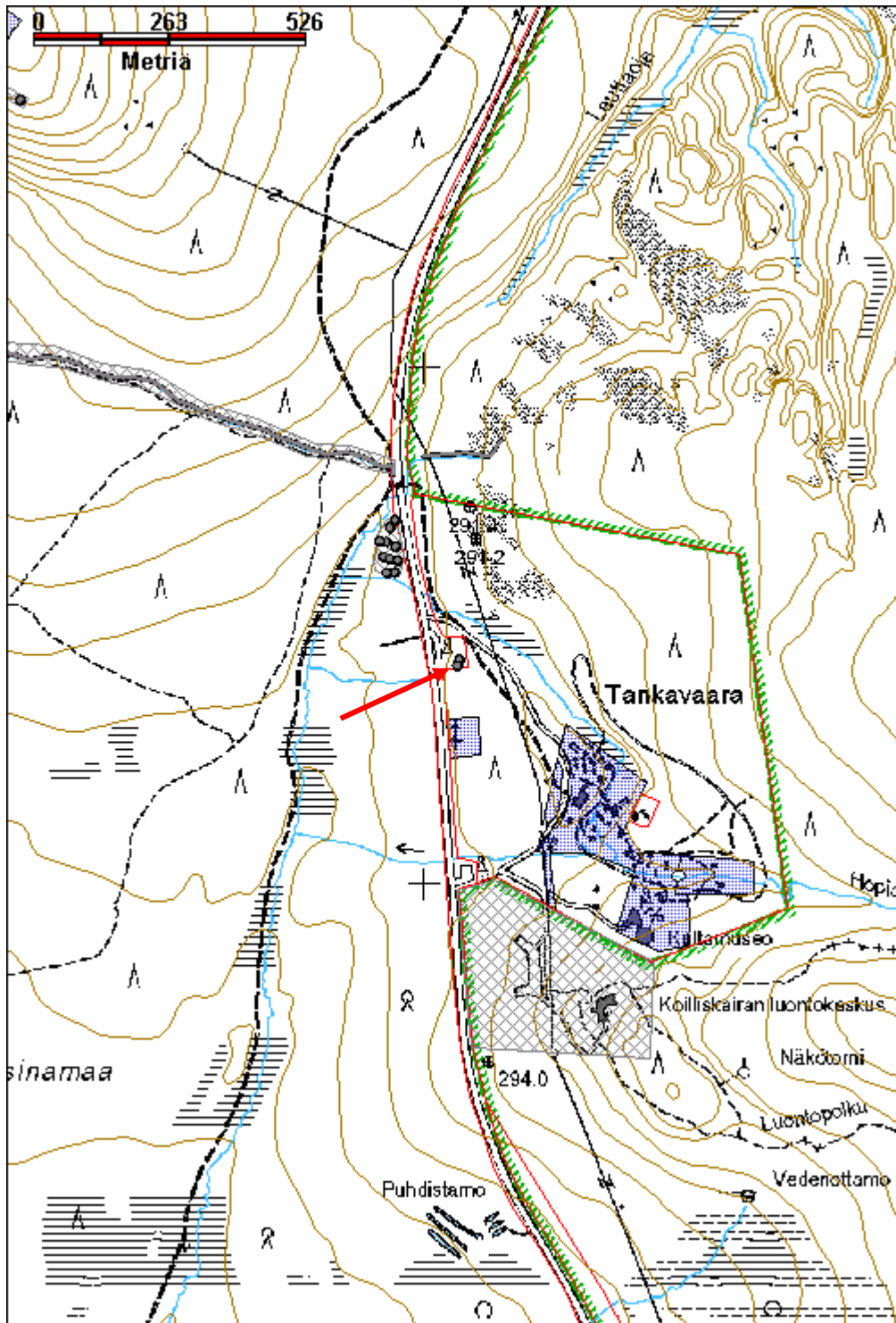
**Viranomais-  
rekisterinro:****Kunto:** 2 Kesinkertainen**Arvotus:** 8 Muu suojeluarvo**Olotila:** 2 Ei käytössä**Kohteen  
suojelu:** 9 Muu suojeluarvo**Selitys:****Selitys:****Ympäristön  
suojelu:**

0 Ei määritelty

**Selitys:**

Korsu kuvattuna kaakkoon.

<b>Kohdetyyppi:</b>	5 Puolustusvarustukset	<b>Copyright:</b>	© Metsähallitus 2008 © Maanmittauslaitos 1/MML/08
<b>Koordinaatit:</b>	X 7566428, Y 3504065, Z 290	<b>Mittakaava:</b>	1:10000



**Tossarivaara 2 korsu jäännös**

MH-tunnus: 152844

<b>Kohdetyyppi:</b>	1 Asuinpaikat	<b>Haltija:</b>	191 Metsätalous Itä-Lappi
<b>Ajoitus:</b>	7119 Toinen maailmansota	<b>Ylläpitäjä:</b>	191 Metsätalous Itä-Lappi
<b>Rakentamisvuosi:</b>		<b>Kunta:</b>	758 SODANKYLÄ
<b>Lukumäärä:</b>	1		

<b>Koordinaattiselitys:</b>		<b>Geometria tuotettu:</b>	4 Gps-mittaus, korjaamaton
<b>Koordinaatit:</b>	X 7564820, Y 3476494, Z 246	<b>Löydöt:</b>	

***Taustatiedot***

Osmo Hirvasvuopio kertoi isoisänsä kieltäytyneen lähtemästä evakkoon Lapin sodan aikana ja asuneen nykyisen Porttipahdan tekojärven pohjoisrannalla olevassa kämpässä.

***Ympäristön kuvaus***

Kohde sijaitsee Porttipahdan tekojärven pohjoisrannalla, Tossarivaaran eteläreunasta ulkonevan pitkän ja kapean hiekkaharjanteen reunassa. Harjanteella kasvaa mäntyjä ja sen yläosa on harvennushakattu, aluskasvillisuus on ohutta ja paikoin olematonta. Vieressä on heinää kasvava rantatasanne. Maaperä on hienoa hiekkaa.

***Kohteen kuvaus***

Harjanteen koillisreunalla on osittain maan sisään kaivettu korsu. Siinä näyttää olevan kaksi huonetta joiden välillä ei ole yhteyttä. Seinäpuut ulottuvat maanpinnan ja kattopuiden yläpuolelle, kattopuut ovat vielä osittain jäljellä, osin jo romahtaneet. Niiden päällä kasvaa sammalia ja muutama kuusen taimi. Katto on tehty haljispuolikkaista ja pienistä pyöröpuista. Toiseen huoneeseen johtaa pitkä käytävä, joka on noin 4 m pitkä ja 1,5 m leveä. Sen seinät ovat toisella reunalla olleet vaaka- ja toisella pystypuita. Kammio on kooltaan 2 m leveä ja 2,5 m pitkä, sen seinät ovat pystypuita. Toiseen kammioon johtaa oviaukko lounaispuolelta, sen seinät ovat pystypyöröpuita, joista osassa on koirankaulasalvokset. Eli rakentamiseen on mahdollisesti käytetty kierrätettyä materiaalia. Kulkuaukon ojassa on ikkunanlasia ja punaista peltiä sekä useita savuhormin pätkiä.

Vuoden 1944 Suomen taloudellisen kartan perusteella kohde on silloin sijainnut Ätsärijoen rannasta vajaan kilometrin päässä, joen ranta on ollut suota.

***Kohteen rajaus***

Kohde rajutuu pistemäisesti.

***Tulkinta***

Toisen maailmansodan aikainen asuinkorsu/piilopirtti.

***Lisätietoja******Toimenpiteet***

--

**Tarkastukset**

Tila: 3 Toteutettu      Laji: 6 Suojeluarvojen tarkastus      Tarkastusvuosi: 2012  
Tarkastuspvm: 26.7.2012      Tarkastaja: J.-P. Joona  
Kuvaus: KMO kulttuuriperintöinventointi

<b>Viranomais- rekisterinro:</b>		<b>Kunto:</b>	2 Keskinertainen
<b>Arvotus:</b>	8 Muu suojeluarvo	<b>Olotila:</b>	2 Ei käytössä
<b>Selitys:</b>		<b>Kohteen suojelu:</b>	9 Muu suojeluarvo
		<b>Selitys:</b>	

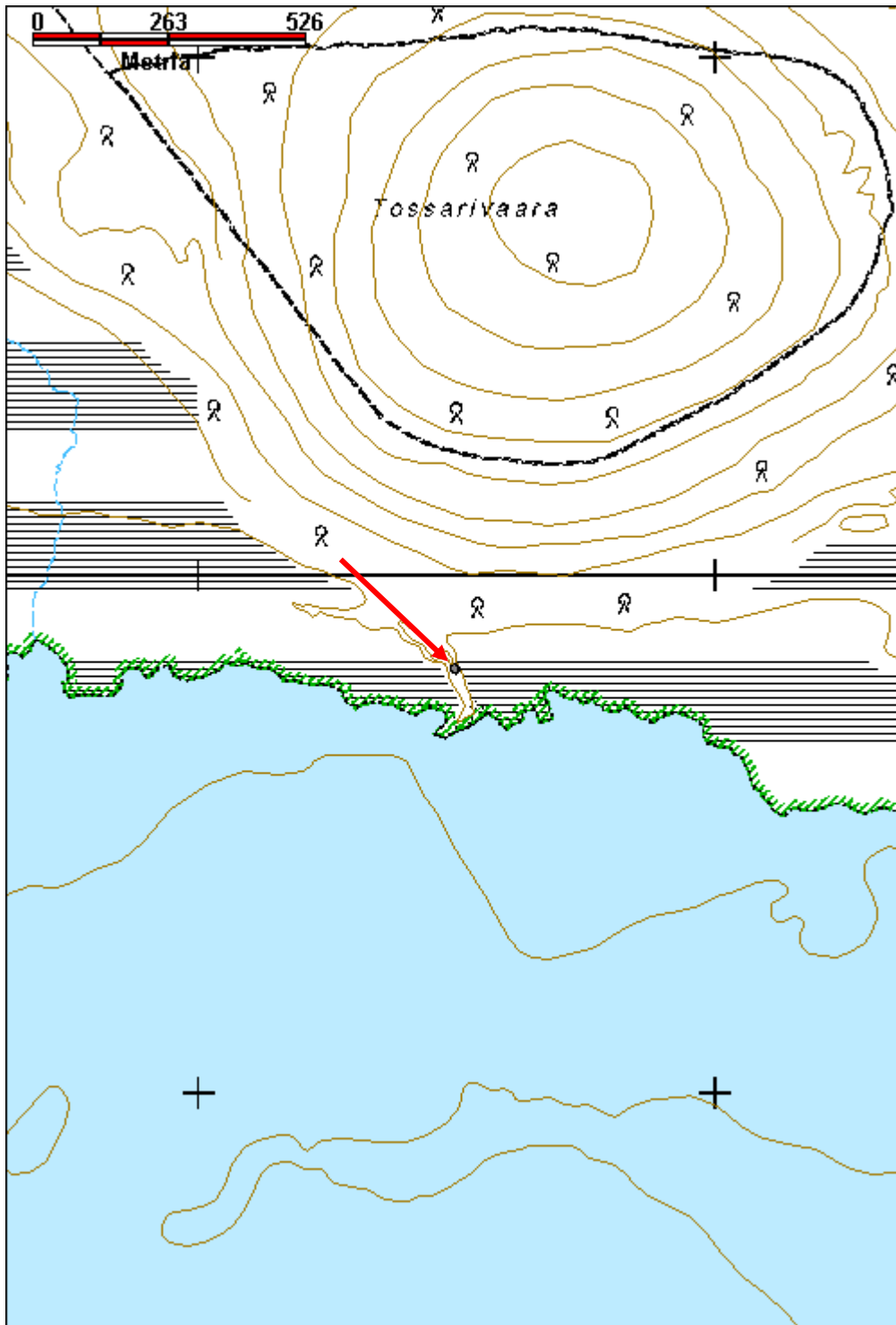
<b>Ympäristön suojelu:</b>	0 Ei määritelty
<b>Selitys:</b>	



Korsun jäännös harjanteen reunassa, kuvattu kaakkoon.



<b>Kohdetyyppi:</b>	1 Asuinpaikat	<b>Copyright:</b>	© Metsähallitus 2008 © Maanmittauslaitos 1/MML/08
<b>Koordinaatit:</b>	X 7564820, Y 3476494, Z 246	<b>Mittakaava:</b>	1:10000



**Aitatieva poroaita jäännös**

MH-tunnus: 155447

<b>Kohdetyyppi:</b>	9 Valmistuspaikat/työpaikat	<b>Haltija:</b>	198 Metsätalous Ylä-Lappi
<b>Ajoitus:</b>	7116 Uusi aika	<b>Ylläpitäjä:</b>	198 Metsätalous Ylä-Lappi
<b>Rakentamisvuosi:</b>		<b>Kunta:</b>	148 Inari
<b>Lukumäärä:</b>	1		

<b>Koordinaatti- selitys:</b>	Keskikoordinaatit	<b>Geometria tuotettu:</b>	4 Gps-mittaus, korjaamaton
<b>Koordinaatit:</b>	X 7597071, Y 3504793, Z 295	<b>Löydöt:</b>	

***Taustatiedot***

Aita on merkitty vuonna 1965 painettuun topografiseen karttaan. Aidasta ja sen vieressä olevasta turvekodasta on maininta myös [www.patikka.net](http://www.patikka.net) -sivustolla.

***Ympäristön kuvaus***

Aitatieva sijaitsee Siliäselän eteläpuolella, lähellä Hammastunturin erämaa-alueita. Se on pieni suosaareke, maastoltaan varsin tasainen. Maaperä on kivinen, alueella kasvaa pientä mäntyä sekä koivuja ja katajaa, aluskasvillisuus on vaivaiskoivua, sammalia, variksenmarjaa, kanervaa, mustikkaa, juolukkaa, puolukkaa ja heinää.

***Kohteen kuvaus***

Poroaidan jäännös, tehty koivuista, männyn juurakoista ja keloista sekä kivistä, osa käytetyistä koivuista on haarapäisiä.

Aita on paikoin vain koivua, joten siitä on säilynyt hieman maatuneita runkoja. Kohdissa jossa aita on tehty kivistä, juurakkoista ja keloista aidan jäänteet ovat selvästi nähtävissä.

Kaksi johdinaita jotka suuntautuvat koilliseen, niistä pohjoiskoillisen suuntainen jatkuu n. 80 m, muutamia kelorunkoja pääosin lähes kadonnutta koivua. Topografisen kartan mukaan itäisempi johdinaita on jatkunut viereiseen suosaarekkeeseen saakka, jossa on ollut kolme turvekotaa.

Aidan sisällä on kaksi kiviröykkiötä, joiden halkaisijat ovat noin 1,5-2 m, ja korkeus n. 50 cm. Niiden väli on 10 m.

Toinen johdinaita koostuu vain parista kelorungosta, se näyttää olleen pääosin tehty koivuista.

Turvekotaa, jonka pitäisi olla aivan aidan vieressä, ei havaittu, tosin kota on ollut pitkälle maatunut jo vuonna 2004.

***Kohteen rajaus***

Kohde rajautuu havaittujen rakenteiden perusteella.

***Tulkinta***

Poroerotusaita.

***Lisätietoja***

**Toimenpiteet****Tarkastukset**

Tila: 3 Toteutettu Laji: 6 Suojeluarvojen tarkastus Tarkastusvuosi: 2012  
 Tarkastuspvm: 30.7.2012 Tarkastaja: J.-P. Joonas  
 Kuvaus: KMO kulttuuriperintöinventointi

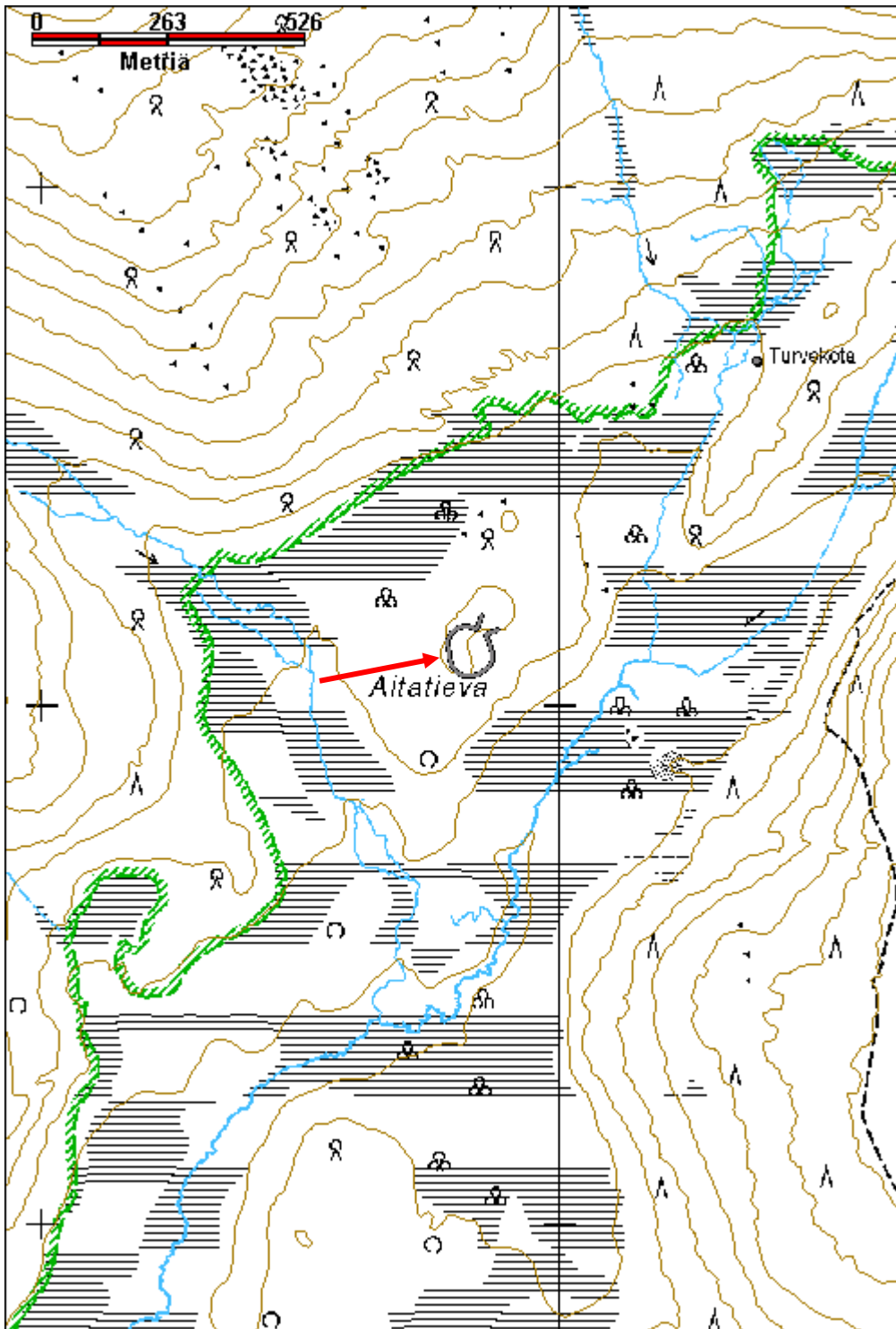
**Viranomais-  
rekisterinro:****Kunto:** 3 Huono**Olotila:** 2 Ei käytössä**Arvotus:** 8 Muu suojeluarvo**Kohteen  
suojelu:** 9 Muu suojeluarvo**Selitys:****Selitys:****Ympäristön  
suojelu:**

0 Ei määritelty

**Selitys:**

Poroaidan paremmin säilynyt osuus on tehty juurakoista ja kivistä, kuvaussuunta pohjoiseen.

<b>Kohdetyyppi:</b>	9 Valmistuspaikat/työpaikat	<b>Copyright:</b>	© Metsähallitus 2008 © Maanmittauslaitos 1/MML/08
<b>Koordinaatit:</b>	X 7597071, Y 3504793, Z 295	<b>Mittakaava:</b>	1:10000



## Hetuttavuotso selkäaita jäännös

MH-tunnus: 152222

<b>Kohdetyyppi:</b>	9 Valmistuspaikat/työpaikat	<b>Haltija:</b>	191 Metsätalous Itä-Lappi
<b>Ajoitus:</b>	7116 Uusi aika	<b>Ylläpitäjä:</b>	191 Metsätalous Itä-Lappi
<b>Rakentamisvuosi:</b>		<b>Kunta:</b>	758 SODANKYLÄ
<b>Lukumäärä:</b>	1		

<b>Koordinaattiselitys:</b>		<b>Geometria tuotettu:</b>	4 Gps-mittaus, korjaamaton
<b>Koordinaatit:</b>	X 7531842, Y 3546423, Z 320	<b>Löydöt:</b>	

### *Taustatiedot*

Kohdetta on inventoitu aiemmin Lapin kulttuuriympäristöt tutuksi -hankkeen puitteissa vuonna 2005.

### *Ympäristön kuvaus*

Selkäaidan pätkä ulottuu Hetuttavuotson itäpuolen kuusikosta suon yli ja jatkuu sen länsipuolella. Suo on aukea, kasvaen lähinnä heiniä, sammalia ja vaivaiskoivua sekä paikoin varpukasveja.

### *Kohteen kuvaus*

Hetuttavuotson itäpuolella aidasta on jäljellä pilkkapuu kuusikossa. (x 3546856, y 7531924) Aidan rakenteita on säilynyt suon reunassa, mutta maahan kaatuneena. Suolla on lohkottuja puita maassa aluskasvillisuuden alla, ja muutamia vinossa olevia tolppia on koko suon yli.

Aidan linja erottuu heinikkoisena kohtana suolla. Rakenne loppuu noin vajaa 100 m ennen Hetuttaojaa, suon muuttuessa kuivemmaksi. Hetuttaojan varressa on pari lohkottua puuta kivikossa. Ojan länsipuolella metsä on harvennettu, eikä aidasta havaittu merkkejä. Noin 350 m ojan länsipuolella on muutamia riukuja suuren kuusen juurella. Lisäksi sen kaakkoispuolella, hieman linjasta sivussa, on mahdollinen pilkkapuu. Suuressa männyssä on mahdollinen pilkka molemmin puolin, ne ovat kasvaneet umpeen. (x 3545983, y 7531757)

Lisäksi tien länsipuolella, Jänesvaaran eteläpuolella aidan linjalla on pari puuta joissa on pilkkoja (x 3544983, y 7531675). Lähellä on myös ainakin neljä suurta puuta joissa on pilkat toisella puolella, mutta ne eivät näytä olevan aivan aidan linjalla.

### *Kohteen rajaus*

Kohde on rajattu näkyvien rakenteiden perusteella. Viiva kuvaa aluetta, jolta havaittiin merkkejä selkäaidasta.

### *Tulkinta*

Kyseessä on 1800 ja 1900 -lukujen taitteeseen ajoittuvan paliskuntien välisen poroaidan, ns. ”selkäaidan” jäännös. Aita on alkanut Sallan Kuolajärveltä ja päättynyt Ounasjokeen Kittilän ja Muonion rajamaille.

### *Lisätietoja*

Elo, Tiina & Seppälä, Sirkka-Liisa 2012. Entistä Keminkylää. Savukosken kulttuuriympäristöohjelma. Suomen ympäristö 31/2012, rakennettu ympäristö.  
<<http://www.ymparisto.fi/default.asp?contentid=419254&lan=fi>>

Selkäaita jatkuu Sodankylän puolella, Reiska-tunnus 152228, sekä Savukosken puolella, jossa on sen osia

seuraavilla Reiska-tunnuksilla: 151523, 151528, 151529, 151530, 151531, 151533, 151534, 151547, 151548, 151549, 151550, 151551 ja 151552.

### *Toimenpiteet*

### *Tarkastukset*

Tila: 3 Toteutettu Laji: 6 Suojeluarvojen tarkastus Tarkastusvuosi: 2012  
 Tarkastuspvm: 20.8.2012 Tarkastaja: J.-P. Joonas  
 Kuvaus: KMO kulttuuriperintöinventointi

**Viranomais-  
rekisterinro:**

**Kunto:** 3 Huono

**Arvotus:** 8 Muu suojeluarvo

**Olotila:** 2 Ei käytössä

**Kohteen  
suojelu:** 9 Muu suojeluarvo

**Selitys:**

**Selitys:**

**Ympäristön  
suojelu:**

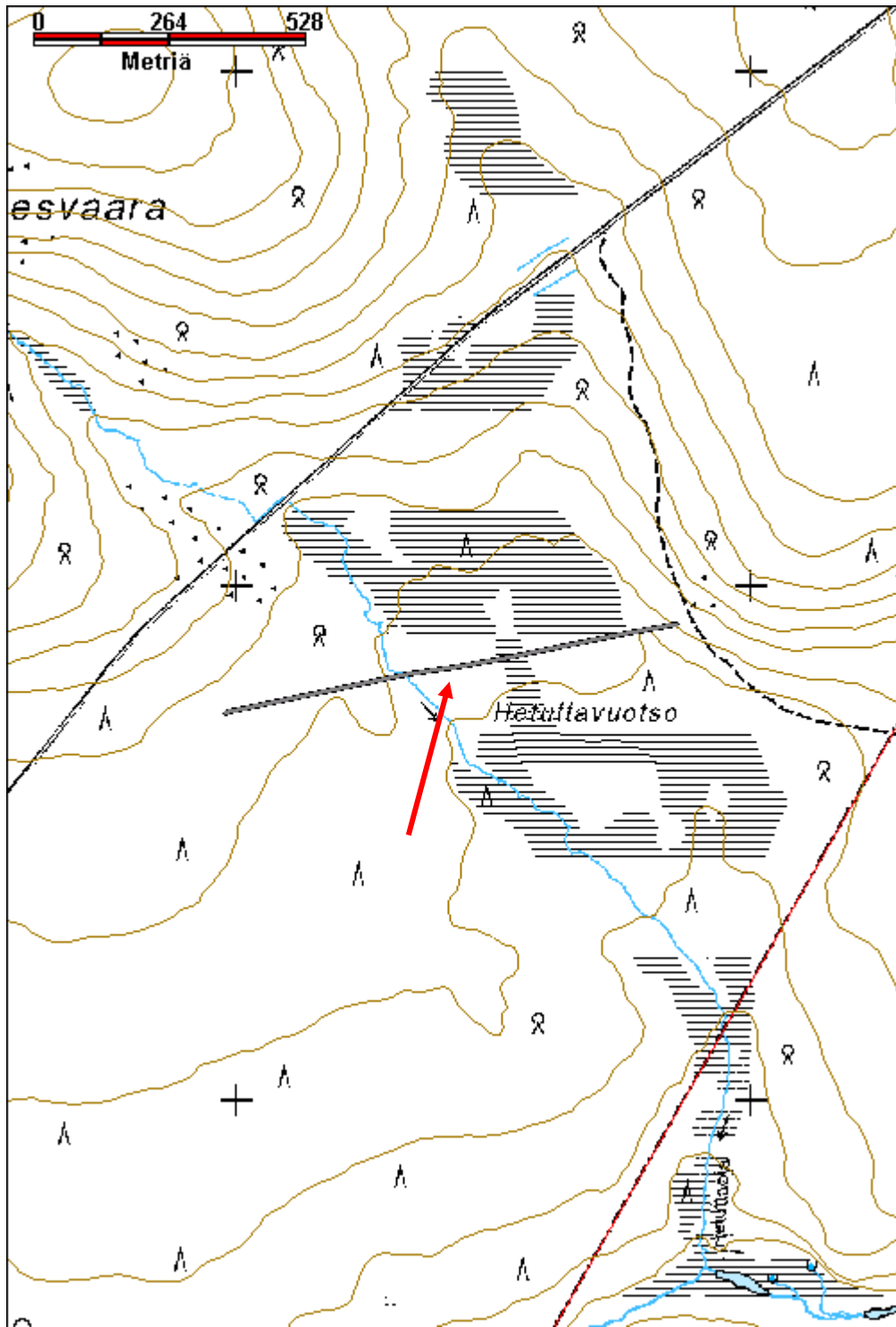
0 Ei määritelty

**Selitys:**



Aitapuiden jäänteitä ja pilkkapuu, kuvattu koilliseen.

<b>Kohdetyyppi:</b>	9 Valmistuspaikat/työpaikat	Copyright:	© Metsähallitus 2008 © Maanmittauslaitos 1/MML/08
<b>Koordinaatit:</b>	X 7531842, Y 3546423, Z 320	Mittakaava:	1:10000



**Hietaniemi 2 poroaita jäännös**

MH-tunnus: 156428

<b>Kohdetyyppi:</b>	9 Valmistuspaikat/työpaikat	<b>Haltija:</b>	191 Metsätalous Itä-Lappi
<b>Ajoitus:</b>	7116 Uusi aika	<b>Ylläpitäjä:</b>	191 Metsätalous Itä-Lappi
<b>Rakentamivuosi:</b>		<b>Kunta:</b>	758 SODANKYLÄ
<b>Lukumäärä:</b>	1		

<b>Koordinaattiselitys:</b>	Keskikoordinaatit	<b>Geometria tuotettu:</b>	4 Gps-mittaus, korjaamaton
<b>Koordinaatit:</b>	X 7556988, Y 3461833, Z 247	<b>Löydöt:</b>	

***Taustatiedot***

Sutigis, aita on merkitty sutigisin viivamaiset rakennelmat, aita -tasoon.

***Ympäristön kuvaus***

Kohde sijaitsee Porttipahdan tekojärven länsipuolella, Kitisen pohjoisrannalla. Alue on kuivahkoa kangasta jossa kasvaa harvaa mäntymetsää.

***Kohteen kuvaus***

Aita on pääosin tehty pienistä pyöröpuista, sekä tolpat että riu'ut. Tolpat ovat tiheässä, ne on tuettu kahdella tai kolmella vinopuulla, riukuja on pääosin kuusi kappaletta. Paikoin riukujen lisäksi on verkkoaitaa, jolla aita on korjattu, ja yhdessä kohdassa aidan alareunassa on käytetty pari kelo aidan vahvistamiseen. Osa riu'uista on naulattu kiinni kasvaviin mäntyihin. Suurin osa aidasta on yhä pystyssä, mutta paikoin se on kaatunut, ja paikoin aita katoaa kokonaan näkyvistä.

Aidan pohjoisnurkassa on pieni viisikulmainen aitaus, joka on tehty salvoksin liitetyistä suuremmista hirsistä, se on selvästi muuta aita tukevampi.

***Kohteen rajaus***

Kohde rajautuu havaitun rakenteen lähiympäristöön.

***Tulkinta***

Hietaniemen vanha erotusaita.

***Lisätietoja******Toimenpiteet******Tarkastukset***

Tila: 3 Toteutettu

Laji: 6 Suojeluarvojen tarkastus

Tarkastusvuosi: 2012

Tarkastuspvm: 4.7.2012 Tarkastaja: J.-P. Jona

Kuvaus: KMO kulttuuriperintöinventointi

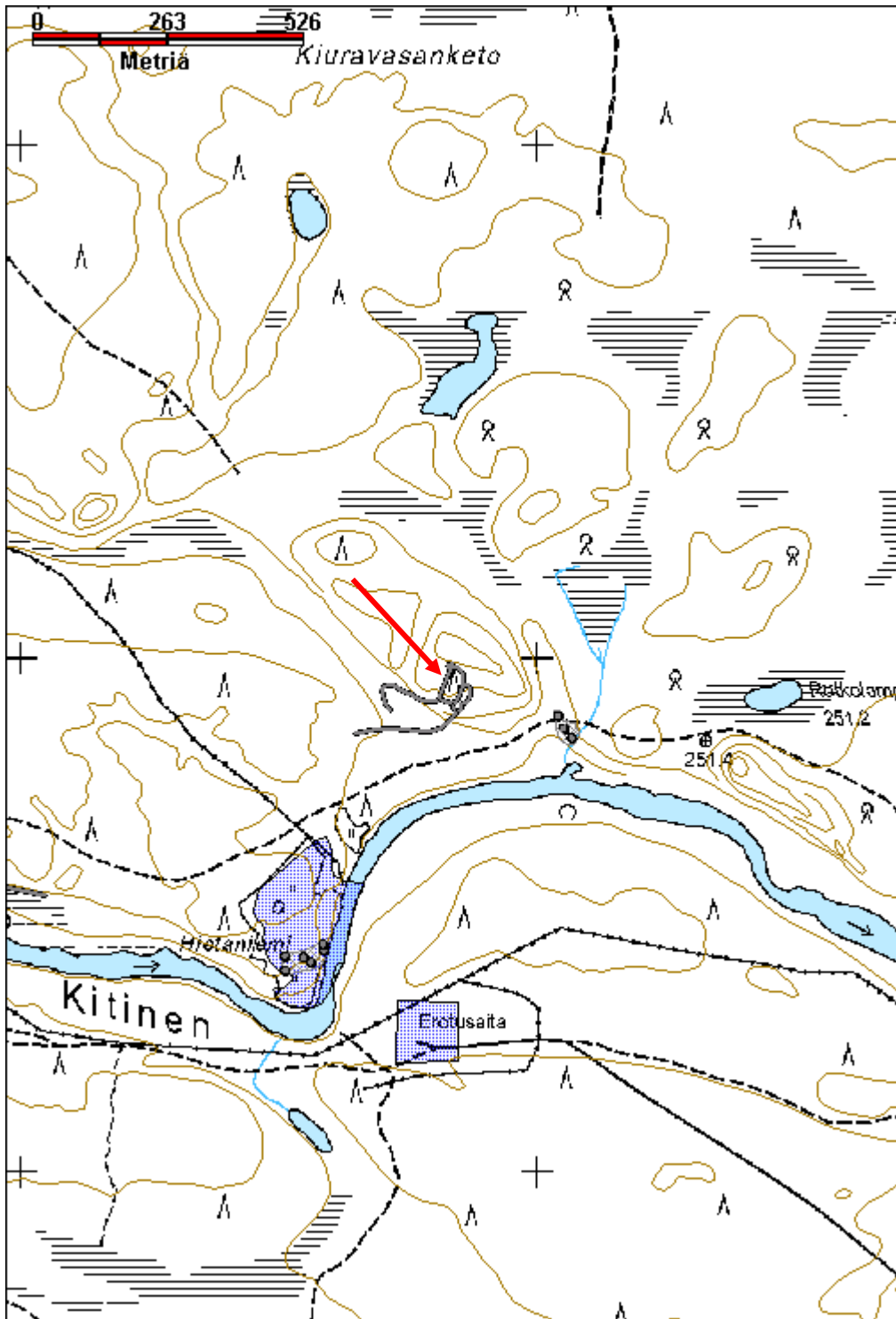


<b>Viranomais- rekisterinro:</b>		<b>Kunto:</b>	3 Huono
<b>Arvotus:</b>	8 Muu suojeuarvo	<b>Olotila:</b>	2 Ei käytössä
<b>Selitys:</b>		<b>Kohteen suojaus:</b>	9 Muu suojeuarvo
		<b>Selitys:</b>	
<b>Ympäristön suojaus:</b>	0 Ei määritelty		
<b>Selitys:</b>			



Aidan pohjoisosassa on tukevatekoinen hirsisalvos aita, kuvattu lounaaseen.

<b>Kohdetyyppi:</b>	9 Valmistuspaikat/työpaikat	Copyright:	© Metsähallitus 2008 © Maanmittauslaitos 1/MML/08
<b>Koordinaatit:</b>	X 7556988, Y 3461833, Z 247	Mittakaava:	1:10000



**Hietaniemi 4 poroaita jäännös**

MH-tunnus: 156436

<b>Kohdetyyppi:</b>	9 Valmistuspaikat/työpaikat	<b>Haltija:</b>	191 Metsätalous Itä-Lappi
<b>Ajoitus:</b>	7116 Uusi aika	<b>Ylläpitäjä:</b>	191 Metsätalous Itä-Lappi
<b>Rakentamivuosi:</b>		<b>Kunta:</b>	758 SODANKYLÄ
<b>Lukumäärä:</b>	1		

<b>Koordinaattiselitys:</b>	Keskikoordinaatit	<b>Geometria tuotettu:</b>	4 Gps-mittaus, korjaamaton
<b>Koordinaatit:</b>	X 7556553, Y 3460976, Z 247	<b>Löydöt:</b>	

***Taustatiedot***

Kohde havaittiin vuoden 2012 inventoinnissa.

***Ympäristön kuvaus***

Poroaidan jäännös sijaitsee Porttipahdan tekojärven länsipuolella, Kitisen pohjoisrannalla. Kohde sijaitsee n. 3 m korkean harjanteen alapuolella, kankaan ja suon taitteessa. Aidan vieressä on polku-ura. Ympäristössä kasvaa sekametsää; mäntyä, koivua ja kuusta.

***Kohteen kuvaus***

Pieni ja matala aidan jäännös. Tolpat on tehty halkaistusta puusta, niitä on noin 5 m välien, riukuja ei ole säilynyt, myös osa tolpista on kaatunut. Aitaa dokumentoitiin noin 250 m matkalta, mutta se jatkuu todennäköisesti molempiin suuntiin.

Länsipäässä aita on kaatunut maahan, ja siitä on vain hyvin vähän jäljellä.

***Kohteen rajausta***

Kohde rajautuu havaitun rakenteen perusteella.

***Tulkinta***

Poroaita.

***Lisätietoja******Toimenpiteet******Tarkastukset***

Tila: 3 Toteutettu

Laji: 6 Suojeluarvojen tarkastus

Tarkastusvuosi: 2012

Tarkastuspvm: 4.7.2012 Tarkastaja: J.-P. Joona

Kuvaus: KMO kulttuuriperintöinventointi

**Viranomais-**

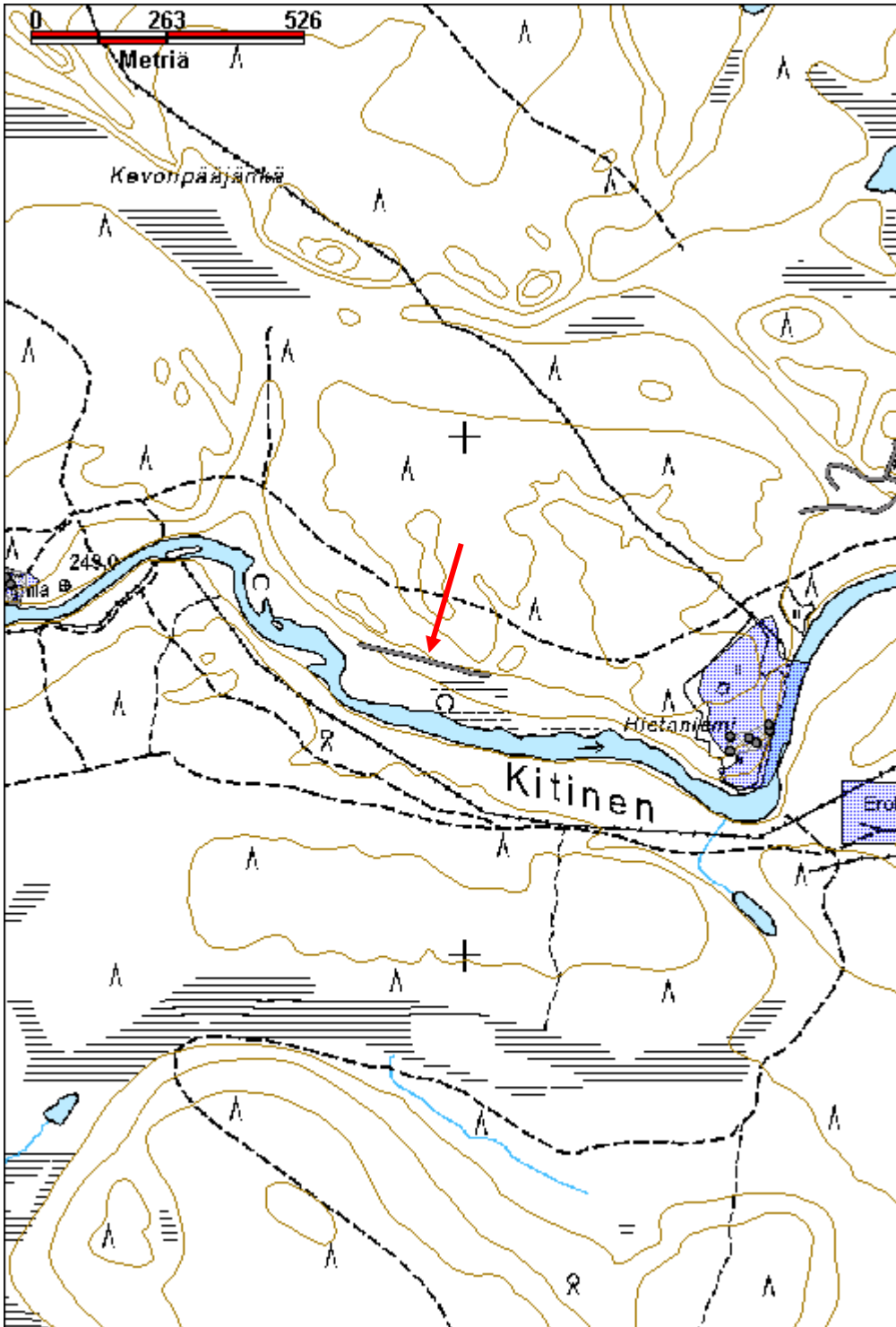
**Kunto:** 3 Huono

<b>rekisterinro:</b>		<b>Olotila:</b>	2 Ei käytössä
<b>Arvotus:</b>	8 Muu suojeluarvo	<b>Kohteen suojelu:</b>	9 Muu suojeluarvo
<b>Selitys:</b>		<b>Selitys:</b>	
<b>Ympäristön suojelu:</b>	0 Ei määritelty		
<b>Selitys:</b>			



Poroaidan jäännös kuvattuna itään.

<b>Kohdetyyppi:</b>	9 Valmistuspaikat/työpaikat	Copyright:	© Metsähallitus 2008 © Maanmittauslaitos 1/MML/08
<b>Koordinaatit:</b>	X 7556553, Y 3460976, Z 247	Mittakaava:	1:10000



**Kaadinvaara poroaita jäännös**

MH-tunnus: 152800

<b>Kohdetyyppi:</b>	9 Valmistuspaikat/työpaikat	<b>Haltija:</b>	191 Metsätalous Itä-Lappi
<b>Ajoitus:</b>	7116 Uusi aika	<b>Ylläpitäjä:</b>	191 Metsätalous Itä-Lappi
<b>Rakentamisvuosi:</b>		<b>Kunta:</b>	758 SODANKYLÄ
<b>Lukumäärä:</b>	1		

<b>Koordinaatti- selitys:</b>	Keskikoordinaatti	<b>Geometria tuotettu:</b>	4 Gps-mittaus, korjaamaton
<b>Koordinaatit:</b>	X 7558306, Y 3471875, Z 248	<b>Löydöt:</b>	

***Taustatiedot***

Metsuri Rauno Tolonen opasti paikalle.

***Ympäristön kuvaus***

Kohde sijaitsee Kaadinvaaran luoteispäässä, lähellä Porttipahdan tekojärven rantaa, Kitisen vanhan uoman etelärannalla, noin 100-150 m päässä rannasta. Alue on kuivaa kangasta, nuorta kasvatusmetsää, aluskasvillisuus sammalia, jäkäliä, puolukkaa ja variksenmarjaa.

***Kohteen kuvaus***

Vanha Lapin palkisen aita, joka on osin pystyssä, osin kaatunut. Lounas-koillinen suuntainen Tolpat ovat pyöröpuita ja riu'ut lohkaistuja puita. Aitaa on osin ollut korjattu rautalangalla. Tolppien väli on noin 4 m, ja riukuja on viisi kappaletta, tolppien puoliväleissä on niitä tukevat rehdot eli pienet pyöröpuut. Tolosen mukaan aita on osin palanut kulotuksen tai metsäpalon yhteydessä, ja aidassa onkin selviä palojälkiä. Mahdollisesti palo on ollut pian valmistumisen jälkeen, tai mahdollisesti aidan valmistukseen on käytetty palaneita puita, koska halkaisupinnoissa ei näy palojälkiä. Aita jatkuu nykyisen aidan suuntaisesti Kitisen/Porttipahdan tekojärven etelärannalla.

Aita on merkitty vuoden 1977 topografiseen karttaan. Lounaassa aita jatkuu Porttipahdan alueelle. Aita on merkitty jatkuvan myös Porttipahdan saarissa Sommasenpalossa ja Sommasen saarissa, joten se on ilmeisesti rakennettu ennen Porttipahdan altaan täyttämistä. Vuonna 1944 painetussa Suomen taloudellisessa kartassa aidan kulkureitti on merkitty etelämmäksi, Kaadinvaaran keskiosan kautta kulkevaksi.

***Kohteen rajaus***

Kohde jatkuu maastossa vielä molempiin suuntiin inventoidusta kohdasta.

***Tulkinta***

Viimeistään 1960-luvun alussa rakennettu palkisten välinen aita.

***Lisätietoja***

Aita jatkuu kohteessa Reiska 152802.

***Toimenpiteet***

**Tarkastukset**

Tila: 3 Toteutettu Laji: 6 Suojeluarvojen tarkastus Tarkastusvuosi: 2012  
 Tarkastuspvm: 25.6.2012 Tarkastaja: J.-P. Joonas  
 Kuvaus: KMO kulttuuriperintöinventointi

<b>Viranomais-</b> <b>rekisterinro:</b>		<b>Kunto:</b>	2 Keskinertainen
		<b>Olotila:</b>	2 Ei käytössä
<b>Arvotus:</b>	8 Muu suojeluarvo	<b>Kohteen</b> <b>suojelu:</b>	9 Muu suojeluarvo
<b>Selitys:</b>		<b>Selitys:</b>	

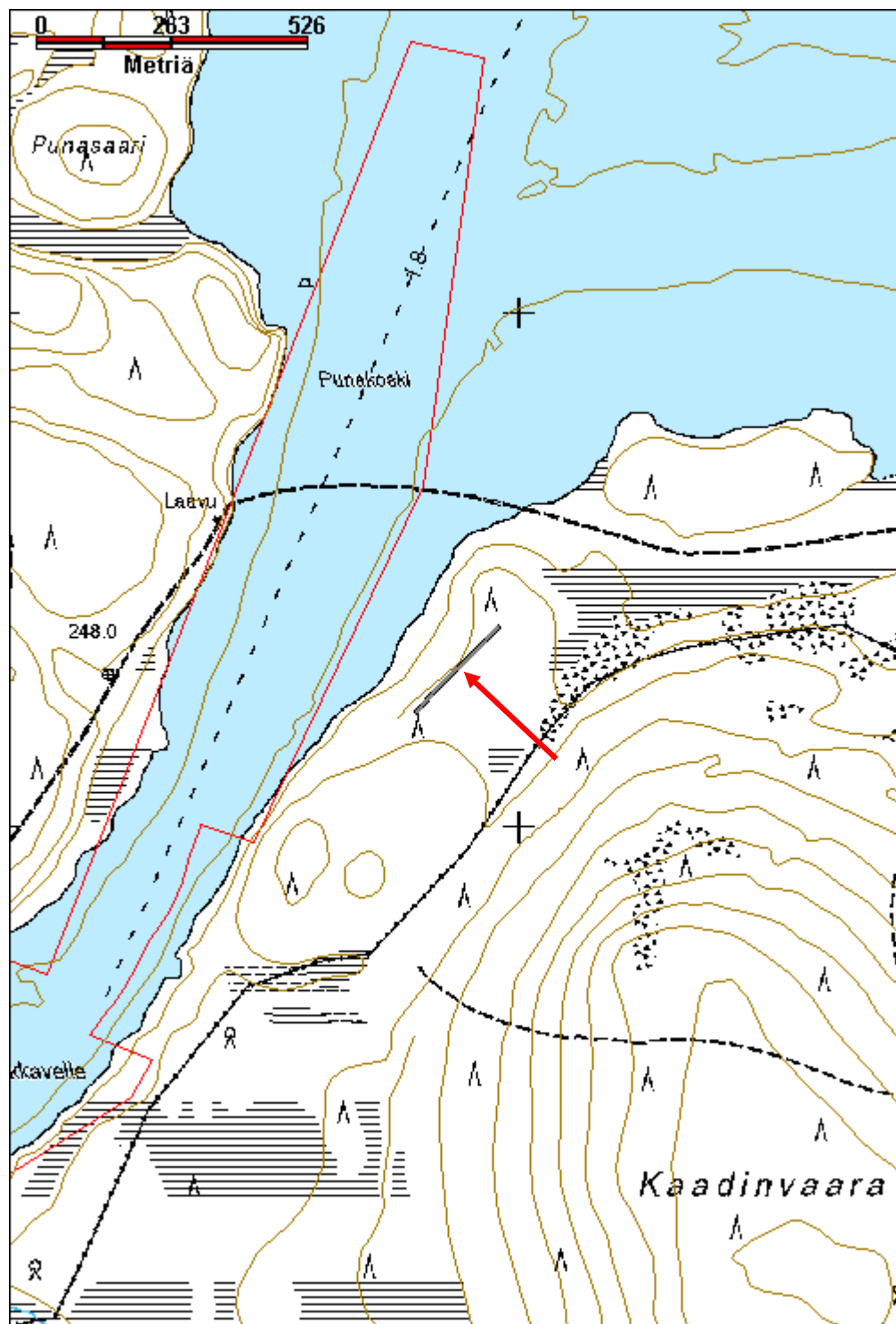
<b>Ympäristön</b> <b>suojelu:</b>	0 Ei määritelty
--------------------------------------	-----------------

<b>Selitys:</b>	
-----------------	--



Lapin palkisen vanha aita, kuvattu koilliseen.

<b>Kohdetyyppi:</b>	9 Valmistuspaikat/työpaikat	Copyright:	© Metsähallitus 2008 © Maanmittauslaitos 1/MML/08
<b>Koordinaatit:</b>	X 7558306, Y 3471875, Z 248	Mittakaava:	1:10000





**Multavaara poroaita jäännös**

MH-tunnus: 152802

<b>Kohdetyyppi:</b>	9 Valmistuspaikat/työpaikat	<b>Haltija:</b>	191 Metsätalous Itä-Lappi
<b>Ajoitus:</b>	7116 Uusi aika	<b>Ylläpitäjä:</b>	191 Metsätalous Itä-Lappi
<b>Rakentamisvuosi:</b>		<b>Kunta:</b>	758 SODANKYLÄ
<b>Lukumäärä:</b>	1		

<b>Koordinaattiselitys:</b>		<b>Geometria tuotettu:</b>	4 Gps-mittaus, korjaamaton
<b>Koordinaatit:</b>	X 7555578, Y 3467676, Z 245	<b>Löydöt:</b>	

***Taustatiedot***

Kohde löytyi tarkastettaessa läheistä Sutigis vinkkiä.

***Ympäristön kuvaus***

Aita sijaitsee Multavaaran länsiosassa, Porttipahdan tekojärven rannalla, Kuorajoen vanhan uoman varrella. Alueella on kuivaa kangasta.

***Kohteen kuvaus***

Vanhan palkisen aidan jäännös, joka kulkee nykyisen aidan vieressä. Tolpat ovat osin vinossa, niissä on sahatut kolot riu'uille, jotka on kuitenkin korvattu rautalangoilla. Tolpat on tuettu molemmin puolin. Aita on jatkoa kohteelle Reiska 152800. Se on merkitty vuoden 1977 topografiseen karttaan, ja jatkuu koillisessa Kapukkarovan pohjoisosassa ja lännessä Laitinrovan poikki Kellokuusikon suuntaan.

***Kohteen rajaus***

Kohde jatkuu dokumentoidusta kohdasta koilliseen päin.

***Tulkinta***

Vanha Lapin palkisen aita.

***Lisätietoja******Toimenpiteet******Tarkastukset***

Tila: 3 Toteutettu Laji: 6 Suojeluarvojen tarkastus Tarkastusvuosi: 2012  
Tarkastuspvm: 25.6.2012 Tarkastaja: J.-P. Joonas  
Kuvaus: KMO kulttuuriperintöinventointi

***Viranomais-***

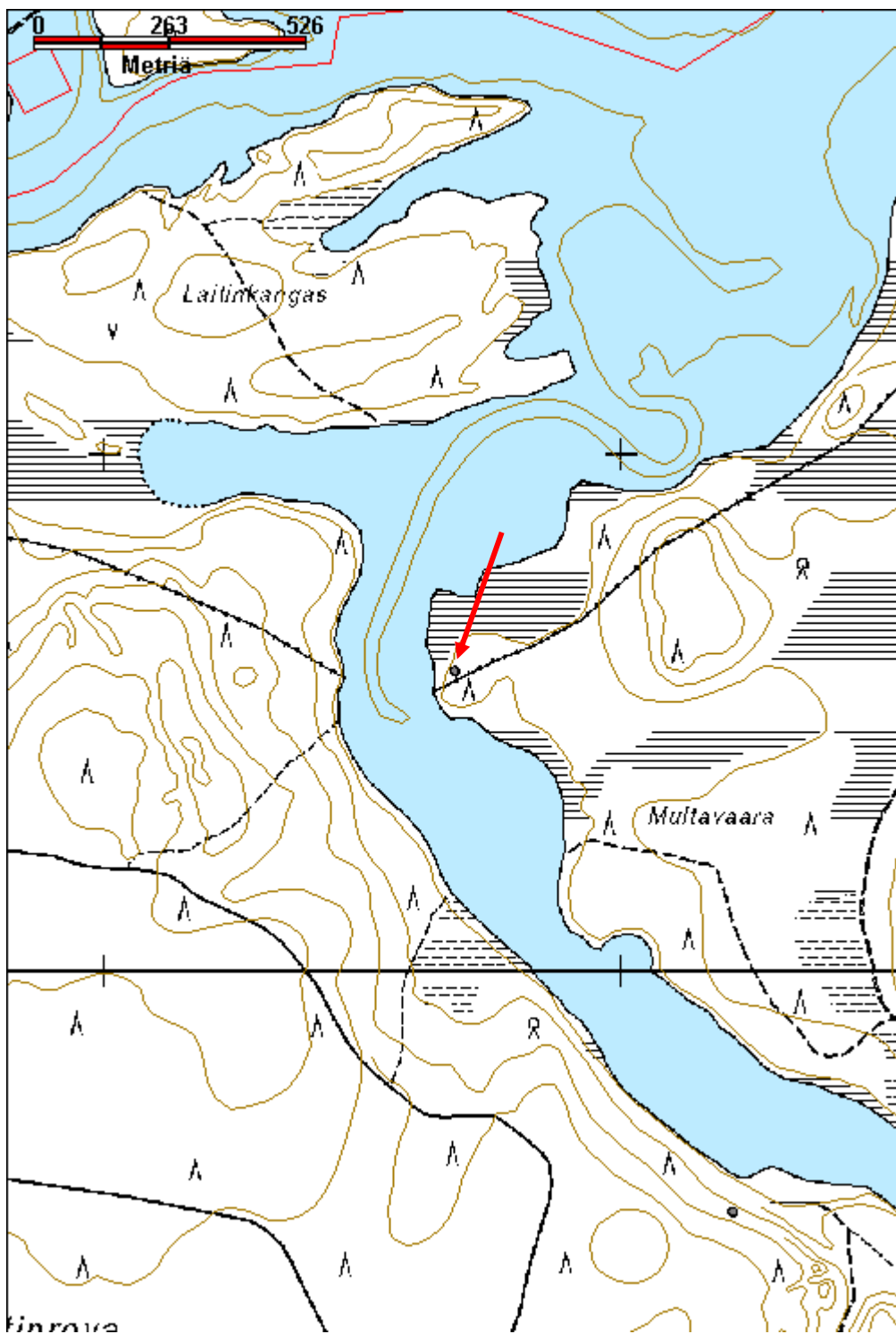
**Kunto:** 2 Keskinertainen

<b>rekisterinro:</b>		<b>Olotila:</b> 2 Ei käytössä
<b>Arvotus:</b>	8 Muu suojeluarvo	<b>Kohteen suojelu:</b> 9 Muu suojeluarvo
<b>Selitys:</b>		<b>Selitys:</b>
<b>Ympäristön suojelu:</b>	0 Ei määritelty	
<b>Selitys:</b>		



Palkisen vanha aita, tolpissa kolot riu'uille. Kuvaussuunta itään.

<b>Kohdetyyppi:</b>	9 Valmistuspaikat/työpaikat	Copyright:	© Metsähallitus 2008 © Maanmittauslaitos 1/MML/08
<b>Koordinaatit:</b>	X 7555578, Y 3467676, Z 245	Mittakaava:	1:10000



<b>Pitsakkapuljunlakso selkääita jäännös</b>	<b>MH-tunnus: 152228</b>
--	--------------------------

<b>Kohdetyyppi:</b>	9 Valmistuspaikat/työpaikat	<b>Haltija:</b>	191 Metsätalous Itä-Lappi
<b>Ajoitus:</b>	7116 Uusi aika	<b>Ylläpitäjä:</b>	191 Metsätalous Itä-Lappi
<b>Rakentamisvuosi:</b>		<b>Kunta:</b>	758 SODANKYLÄ
<b>Lukumäärä:</b>	1		

<b>Koordinaattiselitys:</b>	<b>Geometria tuotettu:</b> 4 Gps-mittaus, korjaamaton
<b>Koordinaatit:</b> X 7530705, Y 3538525, Z 280	<b>Löydöt:</b>

**Taustatiedot**

Kohdetta on inventoitu aiemmin Lapin kulttuuriympäristöt tutuksi -hankkeen puitteissa vuonna 2005.

**Ympäristön kuvaus**

Selkääita jatkuu Pitsakkapuljun ja Kirakkavaaran välisessä Pitsakkapuljunlaksossa. Maasto on vaihtelevaa, pääosin kuivaa kangasta, paikoin suota. Maaperä on moreenia, paikoin hiekkaa ja paikoin hyvin kivikkoista.

**Kohteen kuvaus**

Alueelta havaittiin selkääidan jäänteitä lähes 3,6 kilometrin matkalla. Tällä matkalla aita kaartuu kahdesti etelään päin. Itäisen pään koordinaatit ovat x 3540272, y 7531152, ja lounais pään x 3537201, y 7529512. Selkääita on jo varsin huonossa kunnossa, mutta muutamissa paikoissa sen rakenteita erottuu vielä selkeästi. Aidan rakenteet ovat pääosin kaatuneet maahan, joten aita näkyy vain pitkänä ja kapeana puukasana aluskasvillisuuden alla. Osin aidasta on jäljellä vain yksittäisiä puita. Aita on tehty kapeista, kirveellä lohkotuista puista. Paikoin riukuja on pystyssä puita ja keloja vasten. Pisteessä x 3540080 ja y 7531131 on muutamia riukuja keloja vasten pystyssä. Niiden pituus on noin 2,6 m. Myös pisteessä x 3539258, y 7531021 on samanpituisia hyvin säilyneitä riukuja. Riu"ut näyttävät kaikki olevan suunnilleen samanpituisia. Parissa paikassa Korvasen tien itäpuolella on aidan suuntaisia kivirivejä. Pisin pätkä ulottuu pienen ja maaperältään erittäin kivikkoisen pienen laakson poikki (x 3538311 y 7530569 - x 3538387 y 7530629). Lyhyt pätkä kiviä on myös pisteen x 3539306 y 7531023 länsipuolella. Ilmeisesti kivillä on tuettu aitaa.

Korvasen tien länsipuolella olevan suoalueen reunassa ja suolla on vielä muutamia riukuja pystyssä.

**Kohteen rajaus**

Kohde rajautuu havaittujen rakenteiden perusteella.

**Tulkinta**

Kyseessä on 1800 ja 1900 -lukujen taitteeseen ajoittuvan paliskuntien välisen poroaidan, ns ”selkääidan” jäännös. Aita on alkanut Sallan Kuolajärveltä ja päättynyt Ounasjokeen Kittilän ja Muonion rajamaille.

**Lisätietoja**

Elo, Tiina & Seppälä, Sirkka-Liisa 2012. Entistä Keminkylää. Savukosken kulttuuriympäristöohjelma. Suomen ympäristö 31/2012, rakennettu ympäristö. <<http://www.ymparisto.fi/default.asp?contentid=419254&lan=fi>>  
 Selkääidan osia on myös seuraavilla Reiska-tunnuksilla: Sodankylän puolella 152222 ja Savukosken puolella 151523, 151528, 151529, 151530, 151531, 151533, 151534, 151547, 151548, 151549, 151550, 151551 ja 151552.

**Toimenpiteet****Tarkastukset**

Tila: 3 Toteutettu Laji: 6 Suojeluarvojen tarkastus Tarkastusvuosi: 2012  
 Tarkastuspvm: 21.8.2012 Tarkastaja: J.-P. Joonas  
 Kuvaus: KMO kulttuuriperintöinventointi

**Viranomais-  
rekisterinro:****Kunto:** 3 Huono**Arvotus:** 8 Muu suojeluarvo**Olotila:** 2 Ei käytössä**Kohteen  
suojelu:** 9 Muu suojeluarvo**Selitys:****Selitys:****Ympäristön  
suojelu:**

0 Ei määritelty

**Selitys:**

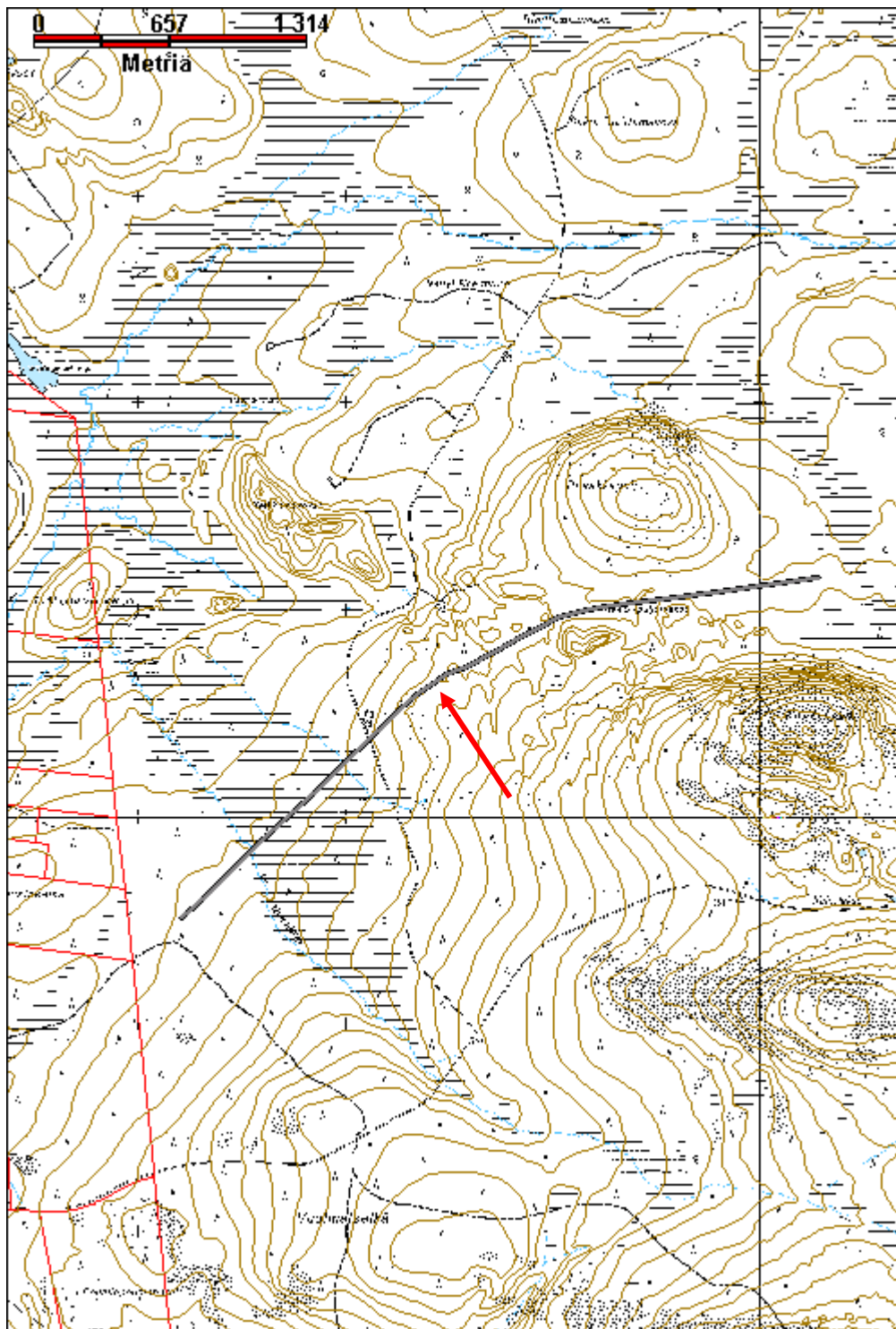


Aidan vieressä on paikoin kiviä rivissä, kuvattu länteen.



Aita on tehty lohkotuista puista, kuvattu itään.

<b>Kohdetyyppi:</b>	9 Valmistuspaikat/työpaikat	<b>Copyright:</b>	© <i>Metsähallitus 2008</i> © <i>Maanmittauslaitos 1/MML/08</i>
<b>Koordinaatit:</b>	X 7530705, Y 3538525, Z 280	<b>Mittakaava:</b>	1:25000



**Siliäselkä turvekota jäännös**

MH-tunnus: 155448

<b>Kohdetyyppi:</b>	1 Asuinpaikat	<b>Haltija:</b>	800 Lapin luontopalvelut
<b>Ajoitus:</b>	7116 Uusi aika	<b>Ylläpitäjä:</b>	800 Lapin luontopalvelut
<b>Rakentamivuosi:</b>		<b>Kunta:</b>	148 Inari
<b>Lukumäärä:</b>	1		

<b>Koordinaattiselitys:</b>		<b>Geometria tuotettu:</b>	4 Gps-mittaus, korjaamaton
<b>Koordinaatit:</b>	X 7597666, Y 3505378, Z 294	<b>Löydöt:</b>	

***Taustatiedot***

Kohde on merkitty peruskarttaan. Vuonna 1965 painettuun topografiseen karttaan on merkitty vierekkäin kolme turvekotaa, lisäksi Aitatievan poroaidan johdinaita on merkitty ulottuvaksi turvekodille saakka.

***Ympäristön kuvaus***

Turvekota sijaitsee Harrijoen latvoilla lähellä Hammastunturin erämaa-alueen rajaa, Siliäselän eteläpuolella olevan suosaarekkeen länsireunalla. Ympäristössä kasvaa koivua ja muutamia mäntyjä, maa nousee idän puolella, maaperä on moreenia.

***Kohteen kuvaus***

Osittain säilynyt turvekota, noin neljäsosa katosta on säilynyt. Se on muodoltaan pyöreä, halkaisija on n. 3 m ja korkeus n. 2,5 m. Riu'ut ovat mäntyä ja osin koivua, männyt ovat lohkottuja. Riu'ut on katettu tuohella ja turpeella jota on hieman jäljellä. Kattoa on korjailtu kattuhuovalla. Keskellä on liesikiveys, jossa kasvaa sammalta. Kodan ovi on säilynyt lähes kokonaisena, se on tehty laudoista, ja vahvistettu poikittais- ja vinotuilla, saranat ovat metallia. Kodan ympärillä on maatuneiden koivuriukujen jäänteitä.

Vieressä on muutamia täytettyjä kuoppia, mahdollisesti kullankaivajien tekemiä.

Seinäpuissa on useita kirjoituksia:

4.7.-75 Ulla ja Jussi

Kautsin kulttuurikarkurit

Ulla ja Jussi 18.8.87

Pekka -89

Antti Peronius?

Jaska ja Suvi Nenonen 29.9 \_7

Kirjoitusten perusteella kota on ollut käyttökunnossa 70- ja 80-luvuilla ja vielä 90-luvun alussakin.

***Kohteen rajaus***

Kohde rajautuu pistemäisesti.

***Tulkinta***

Vanha poromiesten turvekota, joka liittyy Aitatievan poroaitaan.

***Lisätietoja***



**Toimenpiteet****Tarkastukset**

Tila: 3 Toteutettu Laji: 6 Suojeluarvojen tarkastus Tarkastusvuosi: 2012  
 Tarkastuspvm: 30.7.2012 Tarkastaja: J.-P. Joonas  
 Kuvaus: KMO kulttuuriperintöinventointi

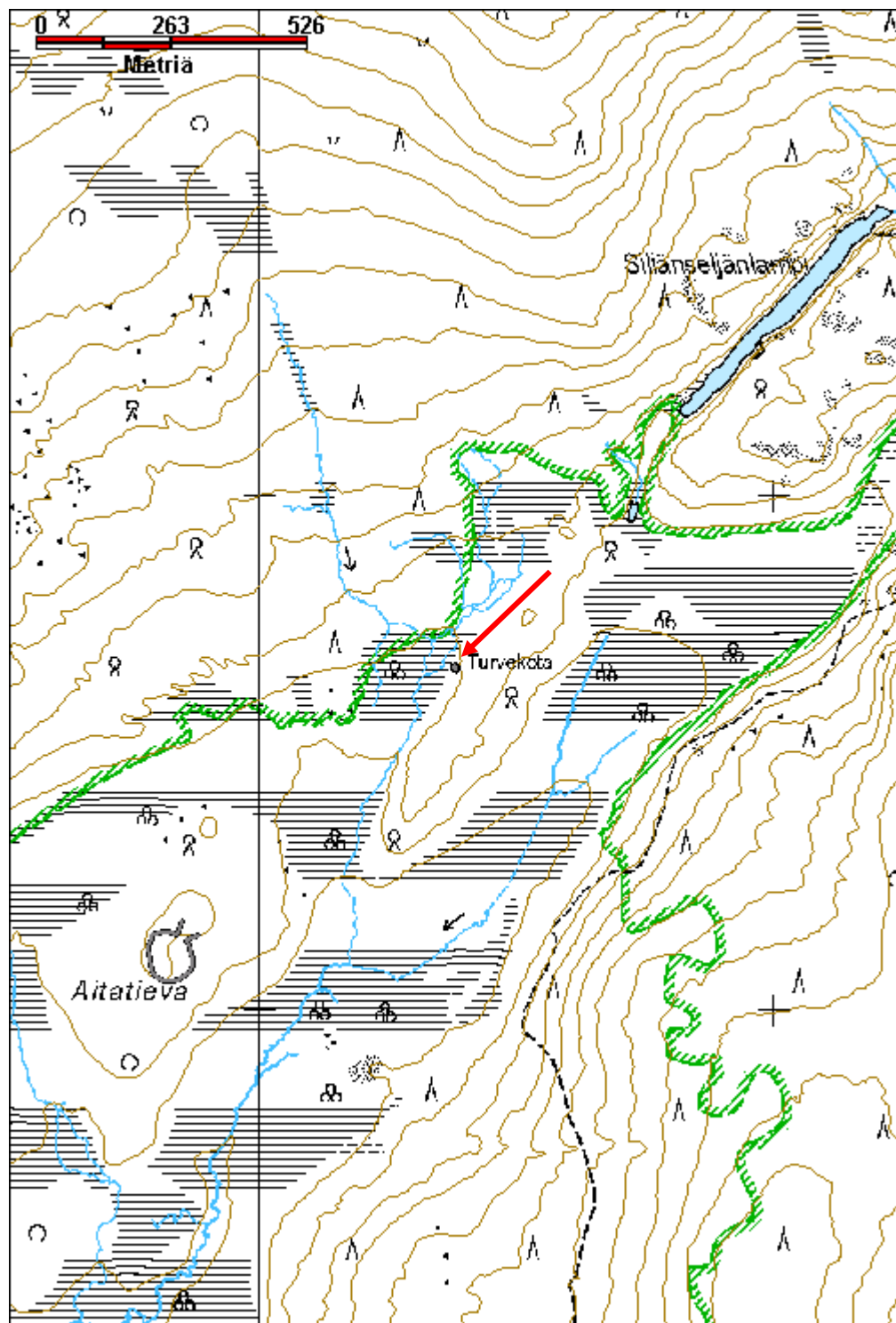
**Viranomais-  
rekisterinro:****Kunto:** 2 Kesinkertainen**Arvotus:** 8 Muu suojeluarvo**Olotila:** 2 Ei käytössä**Kohteen  
suojelu:** 9 Muu suojeluarvo**Selitys:****Selitys:****Ympäristön  
suojelu:**

0 Ei määritelty

**Selitys:**

Turvekota on hajomassa, kuvattu etelään.

<b>Kohdetyyppi:</b>	1 Asuinpaikat	<b>Copyright:</b>	© <i>Metsähallitus</i> 2008 © <i>Maanmittauslaitos 1/MML/08</i>
<b>Koordinaatit:</b>	X 7597666, Y 3505378, Z 294	<b>Mittakaava:</b>	1:10000



**Taivasselkä 2 poroaita jäännös**

MH-tunnus: 154893

<b>Kohdetyyppi:</b>	9 Valmistuspaikat/työpaikat	<b>Haltija:</b>	191 Metsätalous Itä-Lappi
<b>Ajoitus:</b>	7116 Uusi aika	<b>Ylläpitäjä:</b>	191 Metsätalous Itä-Lappi
<b>Rakentamivuosi:</b>		<b>Kunta:</b>	758 SODANKYLÄ
<b>Lukumäärä:</b>	1		

<b>Koordinaattiselitys:</b>	Keskikoordinatit	<b>Geometria tuotettu:</b>	4 Gps-mittaus, korjaamaton
<b>Koordinaatit:</b>	X 7555070, Y 3503759, Z 250	<b>Löydöt:</b>	

***Taustatiedot***

Sutigis, Raunion aita. Osmo Hirvasvuopio kertoi aidan olevan mahdollisesti Poro ja Riista Oy:n teurastusaita, jossa ostetut porot on lopetettu. Aita on mahdollisesti rakennettu sotien aikana ja se on ollut käytössä vielä 1960-luvulla.

***Ympäristön kuvaus***

Kohde sijaitsee Vuotson eteläpuolella, noin 3 km Vuotson kanavasta, Kotsamolammen lounaispuolella. Maasto laskee loivasti lounaaseen päin. Alueella on nuorta kasvatusmetsää, kuivahko kangas, muutamia vanhoja mäntyjä, paikoin tiheästi pientä koivua. Aluskasvillisuus on jäkäliä, sammalia ja varpukasveja.

***Kohteen kuvaus***

Johdinaidat suuntautuvat länteen päin. Luoteeseen johtavasta aidasta on vain pieni pätkä pystyssä keskivaiheilla, muuten se on kaatunut maahan. Länteen suuntautuvaa johdinaitaa on säilynyt enemmän pystyssä, riu'ut ovat paikoin lautoja jossa on kaksi kapeaa uraa, mahdollisesti kattolautoja. Länsipäässä aita kaartaa hieman pohjoiseen ja näyttää loppuvan.

Kaarteen koko on noin 100 m pohjois-eteläsuunnassa ja noin 80 m itä-länsisuunnassa. Aitaa on paikoin pystyssä, mutta pääosin se on kaatunut maahan. Tolpat ovat noin 2 m pitkiä, joko halkaistuja suuria puita tai pienempää pyöröpuuta. Niissä on tukipuut sivuilla. Riukuja on 6 tai 7 kappaletta, ne ovat paikoin suuria hirssiä, mutta pääosin lohkottuja puita. Kirnun eteläpuolella on konttorien jäänteitä tai vain yksi suurempi teurastusaita. Se vaikuttaa ainakin paikoin olevan valmistettu suurista puista, jotka ovat pääosin kaatuneet maahan.

***Kohteen rajaus***

Kohde rajautuu havaittujen rakenteiden mukaan.

***Tulkinta***

Teurastusaita.

***Lisätietoja******Toimenpiteet***

**Tarkastukset**

Tila: 3 Toteutettu Laji: 6 Suojeluarvojen tarkastus Tarkastusvuosi: 2012  
 Tarkastuspvm: 11.9.2012 Tarkastaja: J.-P. Joonas  
 Kuvaus: KMO kulttuuriperintöinventointi

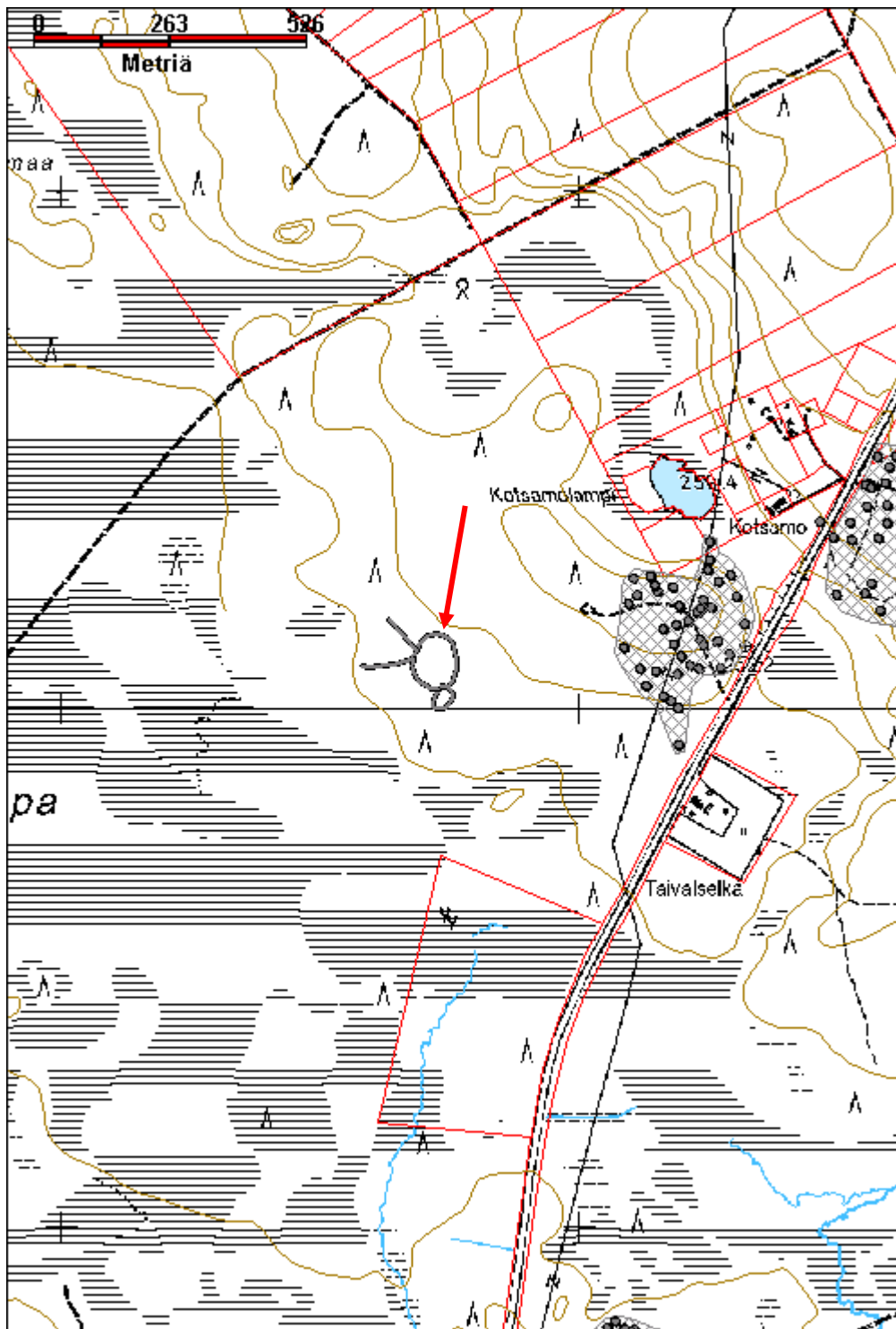
**Viranomais-  
rekisterinro:****Kunto:** 3 Huono**Arvotus:** 8 Muu suojeluarvo**Olotila:** 2 Ei käytössä**Kohteen  
suojelu:** 9 Muu suojeluarvo**Selitys:****Selitys:****Ympäristön  
suojelu:**

0 Ei määritelty

**Selitys:**

Johdinaita on paikoin yhä pystyssä, kuvattu luoteeseen.

<b>Kohdetyyppi:</b>	9 Valmistuspaikat/työpaikat	Copyright:	© Metsähallitus 2008 © Maanmittauslaitos 1/MML/08
<b>Koordinaatit:</b>	X 7555070, Y 3503759, Z 250	Mittakaava:	1:10000



**Vuomaselkä poroerotuspaikka**

MH-tunnus: 153540

<b>Kohdetyyppi:</b>	9 Valmistuspaikat/työpaikat	<b>Haltija:</b>	191 Metsätalous Itä-Lappi
<b>Ajoitus:</b>	7116 Uusi aika	<b>Ylläpitäjä:</b>	191 Metsätalous Itä-Lappi
<b>Rakentamisvuosi:</b>		<b>Kunta:</b>	758 SODANKYLÄ
<b>Lukumäärä:</b>	24		

<b>Koordinaattiselitys:</b>	Keskikoordinaatit	<b>Geometria tuotettu:</b>	4 Gps-mittaus, korjaamaton
<b>Koordinaatit:</b>	X 7578519, Y 3510383, Z 279	<b>Löydöt:</b>	

**Taustatiedot**

Kohde kuuluu valtakunnallisesti merkittäviin rakennettuihin kulttuuriympäristöihin (RKY).

**Ympäristön kuvaus**

Vuomaselkä sijaitsee Purnumukan ja Kakslauttasen välissä, Ivalon tien länsipuolella, Aita-Vuomaselän koillisreunassa.

**Kohteen kuvaus**

Alueella on kaikkiaan 24 kämpän tai kodan jäännöistä. Ne sijaitsevat kahdessa ryhmässä erotusaidan länsi- ja itäpuolilla. Useimmissa kämpissä on laminoidut paperilaput joissa on kerrottu kenen kämpä on kysessä ja joitakin muita tietoja. Osa lapuista on varsin huonossa kunnossa tai tipahtaneet maahan, osa lapuista on kadonnut.

Aidan länsipuolta kutsutaan Ruottinpuoleksi. Ruottinpuolella on yksitoista rakennelmaa, niistä seitsemän on kämpän jäännöksiä, joista viisi on yhä pystyssä, kaksi on purettu ja siirretty pois. Lisäksi on kaksi kodanpohjaa ja yksi käymälän jäännös. Kämpistä yksi on lauta-muha rakenteinen ja muut hirsikämppiä.

1. Uula Hetan eli Perälän Uulan ja Aikion Oulan kämpä, koko 4,7 m x 4,7 m. Seinät ovat pääosin säilyneet, tosin yksi seinä osin romahtanut. Päätykolmiot ovat jäljellä ja katto on osin säilynyt, se on lautaa. Oven vieressä on suuri lattakivinen liesi. Lieden viereisellä seinällä ja koko vastakkaisella seinällä on laveritasot. Seinät on tehty varatuista pyöröhirsistä, sisäseinät on kuitenkin veistetty tasaisiksi. Sijaitsee alueen lounaisimpana.

x 3510074, y 7578281

2. Sieppien vanha kämpä, myyty uuden kämpän valmistuttua, uudet omistajat "Sökö-Jouni" eli Jouni Hetta ja "Juntti" eli Juhani Magga. Seinät ovat lähes ehjät, päätykolmiot ovat romahtaneet sisään. Kattolaudat ovat toiselta puolella yhä kiinni kurkihirsissä. Rakennettu pyöröhirsistä, mutta sisäseinät ja ulkoa nurkkasalvosten kohdalta hirret on veistetty tasasivuisiksi. Sahalla tehdyt kaksipuoliset koirankaulasalvokset. Kämpän koko on 4,1 m x 3,85 m, se on luode-kaakko -suuntainen. Pohjoisnurkassa on luonnonkivistä muurattu liesi jonka suuri pesä pääosin ehjä, se on yhä seinien tasolle kasassa. Viereisessä nurkassa on laveritaso. Sisäkaton päällä ollut hiekkaa, ja hirsien välissä turvetta tilkkeenä. Sijaitsee edellisestä noin 40 m koilliseen. x 3510107, y 7578313

3. Käymälä, pieni vaaka-lautaseinäinen ja tasakattoinen rakennelma. Katto päällystetty kattuhuovalla, ovi

puuttuu, törkeässä kunnossa. Sijaitsee pienen ojan luoteispuolella.  
x 3510031, y 7578361

4. Vuotson-Pauluksen eli Paulus Maggan kämpän paikka. Sijaitsee pienen ojan luoteispuolella. Kämpä on rakennettu 1950-luvulla, mutta Pauluksen poika Veikko on purkanut sen ja vienyt pois. Paikalla on kasa tiiliä ja kiviä sekä peltisiä savupiipun putkia. x 3510063, y 7578346

5. Aikoiden kämpä, Oula Aikio, Jouni Aikio, Niila Palonoja ja Orposen Antti ovat omistaneet sen. Kämpän koko on 4,2 m x 3,5 m. Ulkoseinät ovat pystylautaa, rakojen päällä on peitelaudat. Sisäseinät ovat vaakalautaa, välissä on muhaa. Oven viereisessä nurkassa on valurautakamiina. Takaseinällä on koko seinän pituinen laveritaso ja oven vieressä pienempi laveri. Lautalattia on säilynyt, sisäkatto on toiselta reunalta romahtanut. Se on halkaistua pyöröpuuta, katto ulottuu sivuseinällä nurkista yli, myös vaakalautaseinä yhdessä nurkassa. Lautakatto on osin säilynyt, päällä kattoluopaa. x 3510078, y 7578355

6. Antti-Matin eli Matti Peltovuoman kämpä, rakennettu vuonna 1955, seinät ovat lähes kokonaan pystyssä. Ne on valmistettu varatuista pyöröhirsistä, joissa on lohenpyrstösalkokset, välissä on sammalta tilkkeenä. Sisäseinät on veistetty tasaisiksi. Liesi on oven vieressä etelänurkassa. Rakennus on luodekaakko - suuntainen, ja kooltaan 4 m x 4 m. Vain päädyssä on ikkuna, sen edessä on pöydän jäänteet.  
x 3510097, y 7578368

7. Mahdollinen kodan pohja, jonka koko on noin 5 m x 5 m. Siitä erottuvat vain pitkälle maatuneet reunahirret. Paikalla kasvaa katajaa. x 3510091, y 7578429

8. Iso-Juhanin eli Juhani Peltovuoman turvekodan jäänteet, jäljellä on pelkästään yksittäiset, aluskasvillisuuden peittämät hirret, rakennelman koko on 4,6 m x 4,6 m. x 3510125, y 7578408

9. Kämpän jäännös, ilmeisesti Juhani Hetan kämpä. Seinät ovat lähes kokonaan ehjät. Ne on rakennettu pyöröhirsistä joiden sisäseinät ja ulkoseinät salvosten kohdalta on veistetty tasasivuisiksi. Sahalla tehdyt kaksipuoliset koirankaulasalkokset. Kämpä on itä-länsi suuntainen, sen leveys on 5,2 m ja pituus 5 m. Sisällä on päätykolmioiden ja kattopuiden jäänteitä. Lounaisnurkassa on luonnonkivinen liesi. Sisällä kasvaa sammalia ja jäkälää sekä muutama koivuntaimi. x 3510158, y 7578367

10. Sieppiläisten kämpän rauniot, se on rakennettu vuoden 1955 jälkeen. Rakentajat ovat Sulo, Armas ja Joonas Sieppi. Kämpä on purettu ja viety pois, jäljellä on molemmin puolin hirsillä rajattu hiekkapenkki, koko 5,6 m x 4 m. Hiekka on otettu keskeltä, jossa on kuoppa. Jäljellä on myös lieden pohja, jossa on alla liuskekiviä ja päällä tiiliä. x 3510248, y 7578372

11. Arviid Pokan kämpä, Se sijaitsee muista erillään nykyisen erotusaidan sisällä. Kämpä on rakennettu vuonna 1931, rakentajat Arviid ja Iisakki Pokka. Kämpä on osittain romahtanut. Oven viereinen seinä on työntynyt ulos ja suuri luonnonkivistä tehty liesi on romahtanut ja osa sen kivistä on seinän ulkopuolella. Muuten seinät ovat lähes kokonaan säilyneet, ne on tehty veistetyistä pelkkahirsistä jotka on varattu. Nurkissa on sahalla tehdyt kaksipuoliset koirankaulasalkokset. Kämpän leveys on 5,8 m ja pituus 5,4 m. Päätyseinällä on suuri ikkuna-aukko. Sisällä on kattorakenteiden jäänteitä, sivuseinillä on ilmeisesti ollut laveritasot. Hirsien päällä kasvaa jäkälää. x 3510176, y 7578603

Itäpuolella on kolmetoista rakennelmaa, joista kolme on yhä pystyssä olevaa hirsikämpää, seitsemän purettu kämpän paikkaa ja kolme turvekodan jäännöstä.

12. Poliisien kämpän jäännös. Sijaitsee erotuspaikalle johtavan tien eteläpuolella, erillään muista kämpistä. Paikalla on vain lieden jäännös, jossa on alimpana liuskekiviä, niiden päällä on betonia ja sitten punatiiliä sekä betonitiiliä. Tiiliä on levinnyt myös ympäristöön. Lieden koko on 90 cm x 90 cm ja korkeus n. 60 cm. Itse rakennuksesta ei säilynyt muuta kuin pari mahdollista nurkkakiveä. x 3510592, y 7578464

13. Uula-äijin eli Uula Hetan ja myöhemmin Uulan Pieran poikien kämpän jäännös. Seinät ovat lähes kokonaiset mutta katto on romahtanut. Ylimmät sivuseinien hirret ovat lahonneet, niiden päällä kasvaa jäkäliä. Kämpä on luode-kaakko suuntainen, kooltaan 5,2 m x 5,1 m. Se on valmistettu suurista hirsistä, joiden molemmat puolet on veistetty tasasivuisiksi kirveellä. Hirret on varattu ja tilkkeenä on sammalta. Nurkissa on suorakulmaiset kaksipuoliset koirankaulasalvokset. Liuskekivistä tehty liesi on etelänurkassa. Päätyseinässä on ikkuna, jonka alla on pöydän jäänteet. Vaakalautainen, maatunut ovi on kämpän edessä. Sisällä on kattolautoja. x 3510589, y 7578638

14. Iisakki Vallen kämpä, lappu: Valla-Iisakin kämpä, uusimpia kämppiä, nykyään Vuotson porokylässä, eli siirretty. Paikalla on hiekkapenkki jota hirret reunustavat molemmin puolin, sekä uunin kehikko, jossa on hirsikehys ja betonialusta sekä tiiliä. Tiiliä on myös romahtanut rakennuksen viereen. Rakennuksen koko on 4,2 m x 4 m ja liesikehys 1,2 m x 1,2 m. x 3510588, y 7578705

15. Pieran-Niilan ja Pieran-Jounin kämpä, siitä on jäljellä hirsillä reunustettu hiekkapenkki, jonka koko on 4 m x 3,9 m. Kämpä on alun perin tehty Vuotsoon asuintaloksi, mutta siirretty Vuomaselkään vuonna 1953. Myöhemmin se on siirretty Raja-Jooseppiin. Paikalla on myös lattialautoja jäljellä ja jonkinlaisen laverin jäänteet, jonka pituus on 2,2 m, n. 70 cm leveä. Nurkassa on tiilistä tehty liesi, myös öljytynnyrin puolikkaasta tehty kamiina. Myös ulkopuolella on kamiinan jäänteet, jonka kyljet ovat aaltopeltiä, myös muuta peltiromua. Vieressä on epämääräisen muotoinen kuoppa. x 3510601, y 7578749

16. Hirvas-Antin eli Antti Hirvasvuopion kämpän jäännös, paikalla on pätkä tiilistä savupiippua ja sen vieressä pieni hiekkapenkin jäännös, jossa ei ole hirsia jäljellä. Yhdessä tiilen palassa on teksti: HÖGAN? Hiekkapenkin koko on 3 m x 3,7 m. Vieressä on pieni jätekuoppa, jossa on metalliromua, sekä nuotiopaikka, jossa pari hirttä ja tiiliä kehänä. x 3510622, y 7578733

17. Kämpän jäännös, josta kaksi seinää on säilynyt pystyssä. Lieden viereiset seinät ovat romahtaneet, päätyseinä lähes kokonaan, sivuseinä osittain lieden päästä. Kämpän koko on 5,4 m x 5,2 m. Ehjässä päädyssä on suuri ikkuna. Seinät on tehty pienehköistä hirsistä, joiden molemmat sivut on veistetty tasaisiksi kirveellä. Hirret on varattu, tilkkeenä mahdollisesti sammalta. Suorakulmaiset kaksipuoliset koirankaulasalvokset. Rakennelma on lähes itä-länsi suuntainen, liesi on kaakkoisnurkassa, vaakalautainen ovi on jäljellä seinää vasten. Sisällä kasvaa horsmaa, jäkäliä ja sammalia. Kutturin Piera eli Piera Magga? x 3510637, y 7578674

18. Paulus Maggan kämpän jäännös. Sijaitsee muutaman metrin päässä edellisestä. Siitä on jäljellä vain liesikiveys ja yksi hirsikerta. Kämpän koko on 4,9 m x 4,8 m, seinähirret ovat olleet tasasivuiset. Koillisnurkassa on suurista liuskekivistä valmistettu liesi, joka on romahtanut ja levinnyt myös rakennuksen ulkopuolelle. Lieden alareunassa on hirsikehys, joka on kooltaan 1,7 m x 1,6 m ja nykyinen korkeus n. 80 cm. x 3510639, y 7578661

19. Mahdollisesti Lassi Hirvasvuopion kämpän jäännös. Siitä on jäljellä hirsillä reunustettu hiekkapenkki, kooltaan 5,5 m x 5,5 m. Nurkassa on puilla reunustettu liesikiveys. Kaikki rakenteet ovat sammalen peitossa, myös liesi, vain yksi reunahirsi erottuu. Keskellä on kuoppia joista hiekka on otettu. x 3510654,



y 7578689

20. Kustulan Viken eli Vihtori Kustilan kämpän jäännös, rakennettu sodan jälkeen ja siirretty Ivalon palkiseen. Paikalla on pieni rakennuksen pohja, jossa on maaperustukset, hiekka niihin on kaivettu keskeltä, jossa on kuoppa. Perustusten koko on noin 3,3 m x 2,9 m ja laudoilla reunustetun liesikiveyksen 1,2 m x 1 m. Rakennelma on itä-länsi suuntainen, liesi on lounaisnurkassa, sen pohjalla on liuskekiviä, yläosa ja piippu on muurattu tiilistä. Piippu on kaatunut rakennelman ulkopuolelle, siitä on säilynyt pätkiä. Rakennelman alueella on muutamia lautoja jäljellä ja hiekkavallin sisäpuolella on maatuneet hirret. Keskellä kuopassa on peltiieriö, mahdollisesti uunin osa. x 3510665, y 7578661  
Moderni verkkoaita kulkee aivan rakennelman vieressä.  
Jokaisen kämpän vieressä on pieniä kuoppia.

21. Paulus-äijin eli Paulus Maggan turvekodan jäännös. Keskellä on säilynyt hieman puita kasana, kattoriukuja, sekä tuohia. Kodan halkaisija on arviolta noin 5 m. x 3510688, y 7578650

22. Kämpän raunio jo 50-luvulla, koko n. 5 m x 5 m, hirsien kehystämä hiekkapenkki ja suuri luonnonkivinen liesikiveys, kooltaan n. 2 m x 2 m, korkeus noin 60 cm. Lähes täysin aluskasvillisuuden peittämä, pohjahirret tuntuvat yhä selvästi. Pohjan alueella kasvaa 1 kohtalainen koivu ja muutama taimi sekä pari männyn taimea. Sijaitsee aivan nykyisen verkkoaidan vieressä. x 3510667, y 7578554

23. Kotasija, sijaitsee aivan nykyisen poroaidan vieressä ja osin sen alla. Turvekota, josta on jäljellä hieman turvevallia ja maatuneita koivu- ja mäntyriukuja. Halkaisija noin 4 m, korkeus n. 30 cm. x 3510734, y 7578385

24. Rakennuksen pohja, pääosin kaksi hirsikertaa jäljellä, joista toinen osin maan alla. Yhdessä nurkassa on 3/4 hirsikertaa osin jäljellä. Rakennelman koko on 5 m x 3,8 m. Siinä on kirveellä veistetyt koirankaulasalvokset. Hirret ovat jo varsin maatuneet, pyöröhirsiiä, pari mahdollista kattolaudan jämää jäljellä. x 3510753, y 7578561

Paikalla pitäisi olla vielä kolmas turvekota, mutta merkkejä siitä ei havaittu.

### ***Kohteen rajaus***

Kohde rajautuu havaittujen rakenteiden perusteella. Rekisteriin merkitty poroerotuspaikka on laajempi.

### ***Tulkinta***

Porokämppiä ja turvekotia.

### ***Lisätietoja***

Poroerotusaita on yhä käytössä, mutta dokumentoidut rakenteet eivät ole.

[http://www.rky.fi/read/asp/r\\_kohde\\_det.aspx?KOHDE\\_ID=2130](http://www.rky.fi/read/asp/r_kohde_det.aspx?KOHDE_ID=2130)

Poroerotuspaikat ja -aidat.

Hannu Magga 2010, Lapin paliskunta muutosten keskellä. Teoksessa Kylä kulttuurien risteyksessä - Artikkelikokoelma Vuotson saamelaisista. Toim. Ulla Aikio-Puoskari ja Päivi Magga.

Päivi Magga 2010, Vuomaselkä - Poroaidallinen kulttuuriperintöä. Teoksessa Kylä kulttuurien risteyksessä - Artikkelikokoelma Vuotson saamelaisista. Toim. Ulla Aikio-Puoskari ja Päivi Magga.

### ***Toimenpiteet***

**Tarkastukset**

Tila: 3 Toteutettu Laji: 6 Suojeluarvojen tarkastus Tarkastusvuosi: 2012  
 Tarkastuspvm: 1.8.2012 Tarkastaja: J.-P. Joonas  
 Kuvaus: KMO kulttuuriperintöinventointi

**Viranomais-  
rekisterinro:****Kunto:** 2 Keskinäinen**Arvotus:** 5 VAT/rky**Olotila:** 2 Ei käytössä**Kohteen  
suojelu:** 9 Muu suojeluarvo**Selitys:****Selitys:****Ympäristön  
suojelu:**

0 Ei määritelty

**Selitys:**

Poliisien kämpän uunin jäännös, kuvattu lounaaseen.



Uula-Äijin kämpän jäännös, kuvattu pohjoiseen.



Turvekodan pohja, kuvattu lounaaseen.

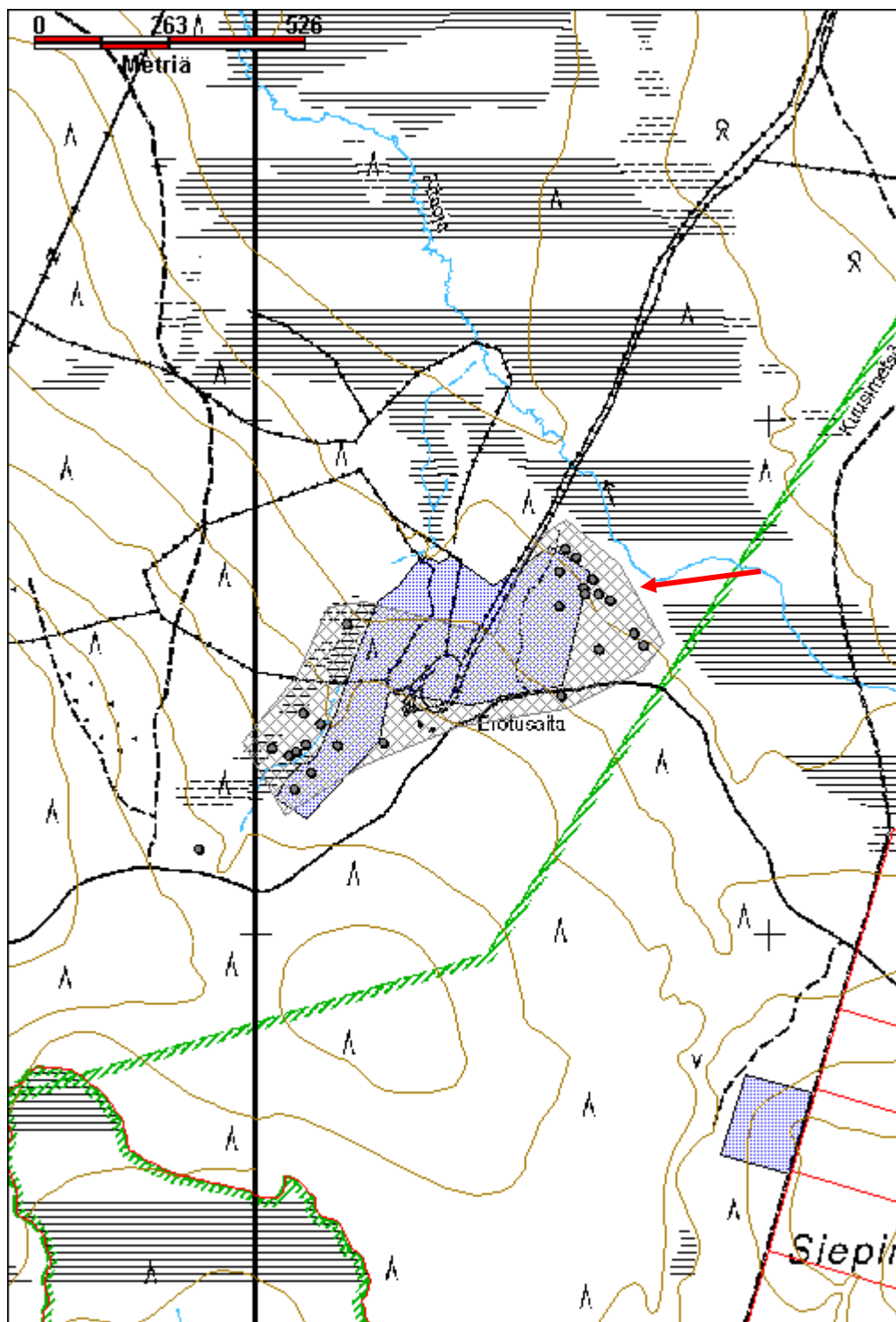


Lautarakenteinen Aikoiden kämpä, kuvattu koilliseen.



Uula Hetan kämpä kuvattuna itään.

<b>Kohdetyyppi:</b>	9 Valmistuspaikat/työpaikat	Copyright:	© Metsähallitus 2008 © Maanmittauslaitos 1/MML/08
<b>Koordinaatit:</b>	X 7578519, Y 3510383, Z 279	Mittakaava:	1:10000



**Hankapuljut 1 savottakämpä jäännös ja uittopato**

MH-tunnus: 152559

<b>Kohdetyyppi:</b>	1 Asuinpaikat	<b>Haltija:</b>	191 Metsätalous Itä-Lappi
<b>Ajoitus:</b>	7116 Uusi aika	<b>Ylläpitäjä:</b>	191 Metsätalous Itä-Lappi
<b>Rakentamisvuosi:</b>		<b>Kunta:</b>	758 SODANKYLÄ
<b>Lukumäärä:</b>	1		

<b>Koordinaattiselitys:</b>		<b>Geometria tuotettu:</b>	4 Gps-mittaus, korjaamaton
<b>Koordinaatit:</b>	X 7531798, Y 3491252, Z 225	<b>Löydöt:</b>	

***Taustatiedot***

Kohde on merkitty vuoden 1971 topografiseen karttaan metsätyökämpänä.

***Ympäristön kuvaus***

Kohde sijaitsee Kurikkukosken itäpuolella, Ylä-Liesijoen luoteisrannalla, jossa on hiekkaharju. Kämpän alue on aukea, vieressä kasvaa pientä mäntyä. Joen rannalla kasvaa koivua ja pajua.

***Kohteen kuvaus***

Palanut kämpän jäännös sijaitsee aivan joelle viettävän törmän reunassa. Siitä on jäljellä vain hiiltyneitä hirssiä ja muutamia lattialautoja, seinissä on ollut täytenä mineraalivillaa. Rakennelman koko on 12 m x 6,6 m. Seinät on perustettu hiekkapenkkiin päälle. Paikalla on myös lieden kiviä, peltinen hormiputki ja myös muita pellin palasia, kattohuopaa, sekä fajanssiastian kappaleita ja helmiäistä oleva paidannappi.

Joen rannassa on Rauno Tolosen mukaan ollut lanssipaiikka.

Ylä-Liesijoen ylittävän sillan yhteydessä on uittopato. Betonirakenteisen sillan alla on kaksi kanavaa, joissa on ollut vajereilla nostettavat luukut. Luukut eivät ole enää paikoillaan. Nostorakenne on terästä. Sillan pituus on 5,15 m, uittorakenteen yläreunan leveys 4,3 m. Kanavien korkeus veden pinnasta on noin 3,3 m. Kanavan reunoja on sillan molemmin puolin reunustettu kivillä. x 3491185, y 7531696.

***Kohteen rajaus***

Kohde rajautuu havaittujen rakenteiden lähiympäristöön.

***Tulkinta***

Mahdollisesti 1960-luvun metsätyökämpä ja uittopato.

***Lisätietoja******Toimenpiteet******Tarkastukset***

Tila: 3 Toteutettu	Laji: 6 Suojeluarvojen tarkastus	Tarkastusvuosi: 2012
Tarkastuspvm: 26.6.2012 Tarkastaja: J.-P. Joona		
Kuvaus: KMO kulttuuriperintöinventointi		

<b>Viranomais-</b> <b>rekisterinro:</b>		<b>Kunto:</b>	3 Huono
<b>Arvotus:</b>	8 Muu suojeluarvo	<b>Olotila:</b>	2 Ei käytössä
<b>Selitys:</b>		<b>Kohteen</b> <b>suojaus:</b>	9 Muu suojeluarvo
		<b>Selitys:</b>	

<b>Ympäristön</b> <b>suojaus:</b>	0 Ei määritelty
--------------------------------------	-----------------

<b>Selitys:</b>	
-----------------	--

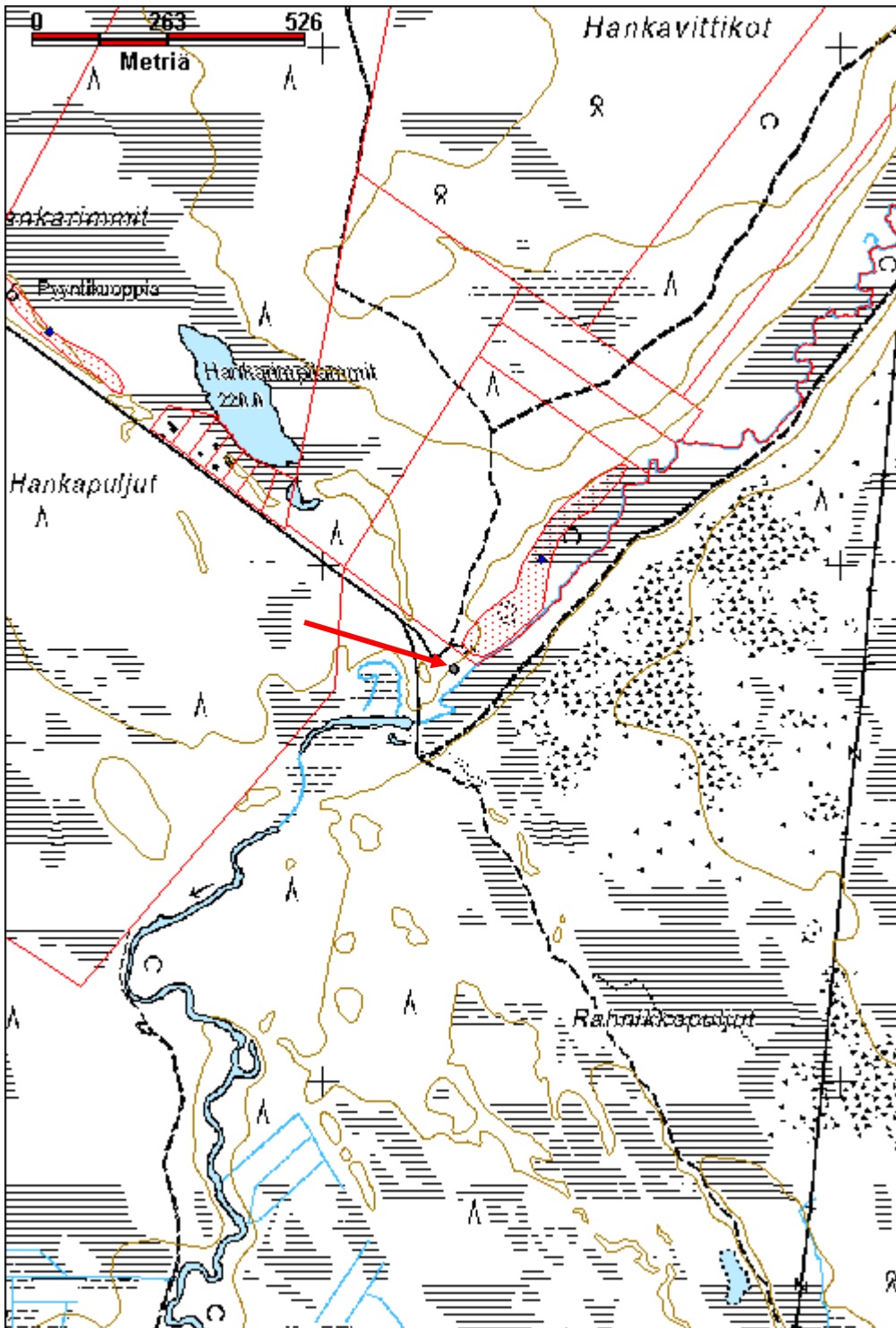


Palaneen kämpän jäännös, kuvattu koilliseen.



Patosilta, luukut on viety pois, kuvattu kaakkoon.

<b>Kohdetyyppi:</b>	1 Asuinpaikat	<b>Copyright:</b>	© Metsähallitus 2008 © Maanmittauslaitos 1/MML/08
<b>Koordinaatit:</b>	X 7531798, Y 3491252, Z 225	<b>Mittakaava:</b>	1:10000





## Härkäseljanoja 2 kämppäalue jäännös

MH-tunnus: 151852

<b>Kohdetyyppi:</b>	1 Asuinpaikat	<b>Haltija:</b>	198 Metsätalous Ylä-Lappi
<b>Ajoitus:</b>	7116 Uusi aika	<b>Ylläpitäjä:</b>	198 Metsätalous Ylä-Lappi
<b>Rakentamisvuosi:</b>		<b>Kunta:</b>	148 Inari
<b>Lukumäärä:</b>	8		

<b>Koordinaattiselitys:</b>	Keskikoordinaatit	<b>Geometria tuotettu:</b>	4 Gps-mittaus, korjaamaton
<b>Koordinaatit:</b>	X 7589259, Y 3502025, Z 270	<b>Löydöt:</b>	

### Taustatiedot

Merkitty kämpäksi vuoden 1968 topografiseen karttaan, 3831 Laanila.

### Ympäristön kuvaus

Kohde sijaitsee Kutturin tien eteläpuolella Härkäselän länsireunalla. Tien reunassa kasvaa koivua ja heinää, kauempana tiestä on kuivahkoa kangasta, jossa kasvaa mäntyä.

### Kohteen kuvaus

Kutturin tien reunassa on kolme korsumaista rakennelmaa. Kauempana tiestä on kolme rakennuksen pohjaa ja pari pienempää rakennelmaa.

Rakennelma 1, korsumainen rakennelma, vallien ympäröimä kuoppa, jonka reunoissa on hirsii. Nurkissa koirankaulasalvokset, päät on veistetty tasasivuisiksi. Vieressä jonkinlainen laatikko, jossa on lohensyrstösälvokset sekä sinkkiämpäri. Kuopan koko on 5,4 m x 2,6 m. Ovi on yhä jäljellä, siinä on lohensyrstöllä liitetty poikki puu.

Rakennelma 2, edellisen kaltainen, siitä n. 5 m itään, se on tuhoutunut osittain Kutturin tien alle. Se on ollut leveämpi, myös siinä on vielä hirsii reunassa. x 3502019, y 7589392

Rakennelma 3, lounas-koillinen -suuntainen, koko 13 m x 6 m, pitkällä sivuilla on hirsii, joista tien puoleiset ovat palanneet. Sijaitsee rinteen suuntaisesti, vinoittain tietä kohden. Kuopassa on kouru ja sinkkiämpäri. x 3501996, y 7589315

Rakennelma 4, kämpän pohjarakenteet, kämpä on joko purettu tai siirretty. Pituus on ollut n. 23 m, lev n. 9,5 m. Pari pitkittäistä tukihirttä on osittain säilynyt, sekä useita lyhyitä pätkiä seinälinjojen kohdilla. Seinissä on ollut täytenä muhaa, katto huopaa. Sijaitsee rinteessä olevalla tasanteella. Ympäri on puulaatikoiden jäänteitä ja maatuneita puita. Alueella on useita pulloja ja säilykepurkkeja. Rakennelma on pohjois-etelä suuntainen. x 3502062, y 7589159

Rakennelma 5, ruohikkoinen alue edellisestä länteen, kooltaan n. 6 m x 13 m. Itäpäässä on kaksi neliön muotoista kuoppaa, kooltaan noin 1,5 m x 1,5 m ja 50-60cm syviä. Alueen eteläreunalla on suurehko painanne, jonka pohjalla on neliönmuotoinen kuoppa, se on ollut katettu lankuilla, joiden alla on tukiparrut. Lankut ovat aluskasvillisuuden peittämiä ja vain osittain säilyneet. Mahdollisesti kellari? x 3501939, y 7589240

Rakennelma 6, edellisestä lounaaseen alarinteessä on rakennuksen pohja, jossa on jäljellä alushirret ja lattialautoja. Ilmeisesti se on purettu tai siirretty. Se sijaitsee ruohokentän keskellä, tasaisella terassilla lähellä suon reunaa. Alarinteen puolella on ramppi. Rakennelman koko on 13,8 m x 9,1 m. Rampin leveys on 1,9 m. Ruohikkoalue on kooltaan n. 25 m x 25m. Vieressä on lautaisen päätykolmion jäänteitä. x 3501958, y 7589212

Kämppien pohjoispuolella on itä-länsi suuntainen kapea tieura.

Rakennelma 7, alempana rinteessä on pienen hirsirakennuksen pohja. Se on rakennettu loivaan rinteeseen, alarinteen puolella maata on kasattu matalaksi valliksi. Kahdella sivulla on yksittäiset seinähirret jäljellä. Rakennelman koko on 7,4 m x 5,3 m. Maassa on lohjennut kenttäuuni n-96 luukun katkelma ja 2 kappaletta n. tuuman paksuisia teräslevyjä, joissa on 7 reikää. Lisäksi maassa on tiiliä, peltiromua, kattohuopaa, kumisaappaiden ja kumiteräsaappaiden jäänteitä. x 3501942, y 7589352

Rakennelma 8, alarinteen puolella muutaman metrin päässä on lautakehikko, kooltaan 2,2 m x 1,9 m. Lautojen reunoissa on kolot kannen tukipuille. Se on ollut katettu laudoilla, jotka ovat pääosin lahonneet. Rakennelman pohjoispuolella on kivikasa, peltiä, tynnyreitä jne.

Rakennelma 9, sijaitsee rakennelmien 5 ja 6 välissä, mahdollinen käymälä, koko 2,7 m x 1,7 m, kuoppa toisessa reunassa, hieman lattian jäänteitä, poikkihirret ja lautoja. x 3502007, y 7589163

Alueella on kaksi tieuraa jotka risteävät, ne erottuvat erottuvat puuttomina urina, ja erottuvat myös ilmakuvasa. Tieura johtaa kämpälle, tie jatkuu Kutturantien pohjoispuolella, jossa se on merkitty karttaan ja on paremmin säilynyt. Risteyksen vieressä on jotain puun pätkiä ja aaltopeltiä, x 3502099, y 7589343.

#### ***Kohteen rajaus***

Kohde rajautuu havaittujen rakenteiden perusteella.

#### ***Tulkinta***

Mahdollisesti savottakämppäalue.

#### ***Lisätietoja***

Kohde sijaitsee osin Kutturantien alueella.

#### ***Toimenpiteet***

#### ***Tarkastukset***

Tila: 3 Toteutettu      Laji: 6 Suojeluarvojen tarkastus      Tarkastusvuosi: 2012  
Tarkastuspvm: 5.6.2012      Tarkastaja: J.-P. Joona  
Kuvaus: KMO kulttuuriperintöinventointi

#### **Viranomais- rekisterinro:**

**Kunto:** 3 Huono

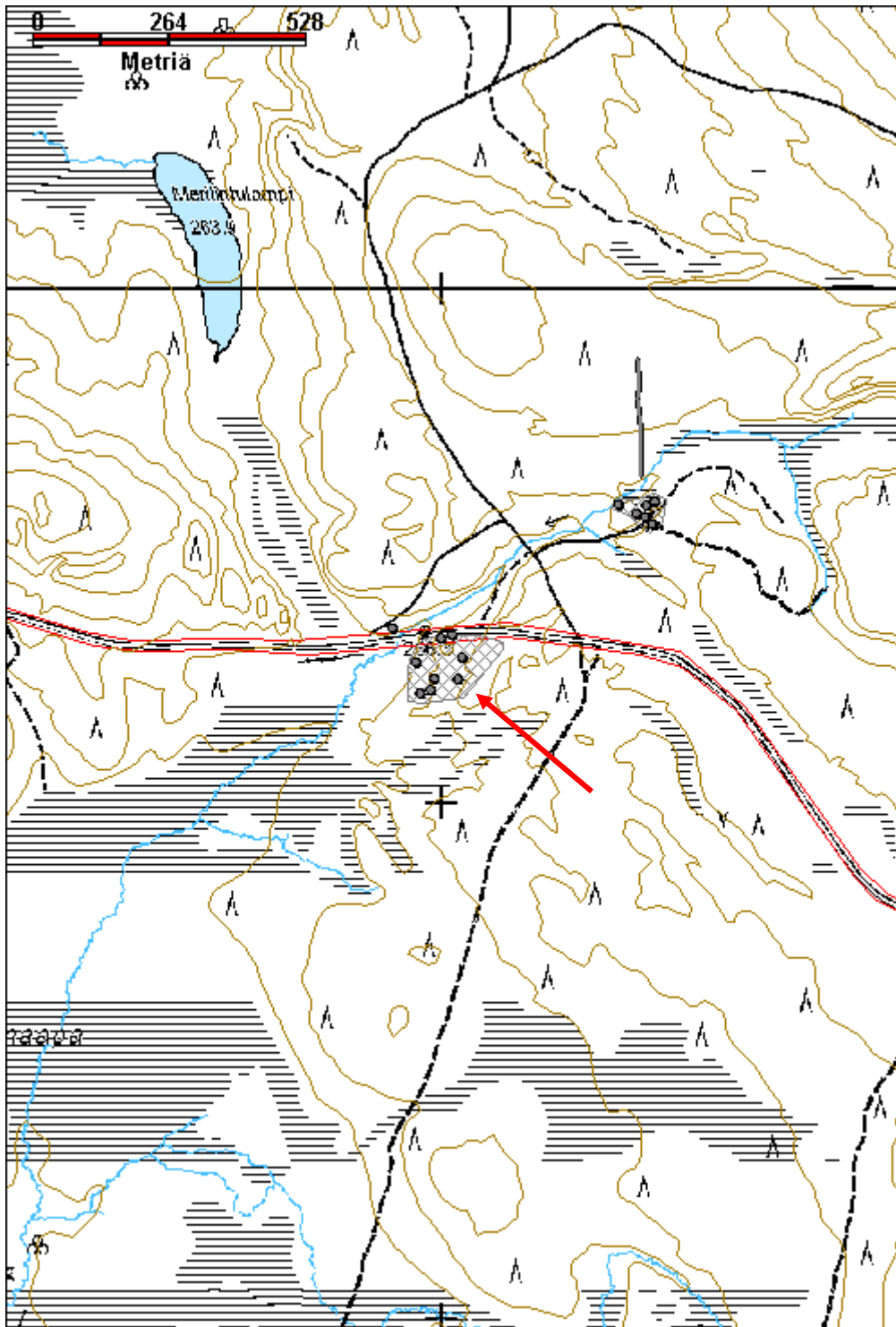
**Olotila:** 2 Ei käytössä

<b>Arvotus:</b>	8 Muu suojeluarvo	<b>Kohteen suojelu:</b>	9 Muu suojeluarvo
<b>Selitys:</b>		<b>Selitys:</b>	
<b>Ympäristön suojelu:</b>	0 Ei määritelty		
<b>Selitys:</b>			



Suuren rakennuksen pohja, kuvattu koilliseen.

<b>Kohdetyyppi:</b>	1 Asuinpaikat	<b>Copyright:</b>	© Metsähallitus 2008 © Maanmittauslaitos 1/MML/08
<b>Koordinaatit:</b>	X 7589259, Y 3502025, Z 270	<b>Mittakaava:</b>	1:10000



**Härkäselkä 1 kämppäalue jäännös**

MH-tunnus: 155472

<b>Kohdetyyppi:</b>	1 Asuinpaikat	<b>Haltija:</b>	198 Metsätalous Ylä-Lappi
<b>Ajoitus:</b>	7116 Uusi aika	<b>Ylläpitäjä:</b>	198 Metsätalous Ylä-Lappi
<b>Rakentamisvuosi:</b>		<b>Kunta:</b>	148 Inari
<b>Lukumäärä:</b>	6		

<b>Koordinaattiselitys:</b>	Keskikoordinaatit	<b>Geometria tuotettu:</b>	4 Gps-mittaus, korjaamaton
<b>Koordinaatit:</b>	X 7589562, Y 3502380, Z 285	<b>Löydöt:</b>	

***Taustatiedot***

Merkitty vuoden 1965 topografiseen karttaan rakennuksena, ja vuoden 1968 1:100000 mittakaavaiseen topografiseen karttaan metsätyökämpänä.

***Ympäristön kuvaus***

Kohde sijaitsee Härkäselän länsiosassa, Kutturin tien pohjoispuolella, Härkäseljän latvoilla. Alue on kuivahkoa kangasta jossa kasvaa mäntyä ja koivua. Härkäseljän rannalla kasvaa tiheää koivikkoa ja pajukkoa.

***Kohteen kuvaus***

Useita rakennelmien jäänteitä.

1. Peruskarttaan merkityn olevan pienen ympyrätien keskellä on korsumainen rakennelma, jonka reunoissa on vielä maatuneita hirsiiä. Kuopan koko hirsien sisäreunasta on 6,4 m x 5,8 m. Monttu on aivan tien vieressä, Kuopassa on öljytynnyreitä ja muuta metalliromua, mm. auton konepellin osa, kamiina ja öljytynnyreitä. Yläpuolella rinteen päällä on rakennuksen pohjan paikka, joka erottuu ympäristöstä lähinnä vähäisen aluskasvillisuuden perusteella. Sen yhdellä reunalla on kuitenkin maatunut hirsi. Rakennelman koko on 6,5 m x 5,9 m. x 3502407, y 7589540

2. Korsusta luoteeseen, tien toisella puolella ja muutaman metrin tien reunasta, on neljä neliön muotoista kuoppaa, joista kaksi on hieman toisia suurempaa ja syvempää. Suurimman kuopan koko on 2,7 m x 2,7 m, toiseksi suurin 2,2 m x 2,2 m. Ne ovat noin 80 cm syviä. Pienempien kuoppien sivut ovat alle 2 m. Kuoppien pohjilla kasvaa heinää ja sammalia. Yhdessä kuopassa on metalliromua mm. hetekan jäänteet. x 3502392, y 7589554

3. Kuopista edelleen luoteeseen on hirsirakennuksen pohja jossa on vain yksi maatunut hirsikerta jäljellä. Rakennelman koko on 7,8 m x 4,1 m. x 3502376, y 7589560

4. Kuopista koilliseen aivan Härkäseljän uoman soisen reuna-alueen rajalla on kaivo, hirsikehikko jossa vähintään neljä tai viisi hirsikertaa. Kaivo on avoin ja siinä on vettä, tosin sen aukkoa peittää osin vahva pajukko. Vedenpinnan yläpuolella olevat hirret ovat lahoja. Kaivon koko on n. 1,5 m x 1,5 m. x 3502395, y 7589576

5. Kaivon vieressä on mahdollinen rakennuksen pohja, se on valmistettu suurista sahatuista hirsistä joita on liitetty yhteen suurilla pulteilla. Rakennelman pituus on n. 22 m ja leveys arvoilta n. 8 m.

Pitkittäishirsissä on suorakulmaisia sahattuja koloja poikittaisille puille. Pohjan alueella kasvaa koivuja ja vaivaiskoivuja/pajuja, se sijaitsee aivan soisen ryteikön reunassa. x 3502411, y 7589583

Korsusta eteenpäin tien vieressä pohjoiseen päin kasa puuta, mahdollisesti rakennuksen pohja, ei kuitenkaan selvää rakennetta. Myös tien toisella puolella on sahattuja puita, kattohuopaa, metalliromua ja kumiteräsaappaiden jäänteet.

Myös muualla lähiympäristössä on hirsii ja puita sekä peltiromua.

Myös mahdollinen lansiripaikka, jossa on hieman losoja ja purua.

6. Härkäseljälänjossa on puusta rakennetun kevytrakenteisen padon jäänteet, pato on tehty poikittaisesta ojan yli menevästä hirrestä ja sitä vasten asetuista pysty-laudoista, joiden edessä on maata. Pato on mahdollisesti kaivetussa ojassa, Vieressä eteläpuolella on samantapainen kapea kaivettu oja, joka liittyy puron uomaan n. 30 m päässä padosta, ja laajenee lopussa varsin suureksi. Kaivettu oja alkaa suon reunasta, jossa se kaartuu nykyisen puron viereen. Oja voi olla myös luontainen mutta sitä on ainakin muokattu. Pari metriä ylävirtaan ojan varressa on lankkuja, mahdollisesti paikalla on ollut silta ojan yli.

### ***Kohteen rajaus***

Kohde rajautuu havaittujen rakenteiden lähiympäristöön.

### ***Tulkinta***

Metsätyökämpä.

### ***Lisätietoja***

### ***Toimenpiteet***

### ***Tarkastukset***

Tila: 3 Toteutettu

Laji: 6 Suojeluarvojen tarkastus

Tarkastusvuosi: 2012

Tarkastuspvm: 4.6.2012 Tarkastaja: J.-P. Joona

Kuvaus: KMO kulttuuriperintöinventointi

**Viranomais-  
rekisterinro:**

**Kunto:** 3 Huono

**Arvotus:** 8 Muu suojeluarvo

**Olotila:** 2 Ei käytössä

**Kohteen  
suojelu:** 9 Muu suojeluarvo

**Selitys:**

**Selitys:**

**Ympäristön  
suojelu:**

0 Ei määritelty

**Selitys:**

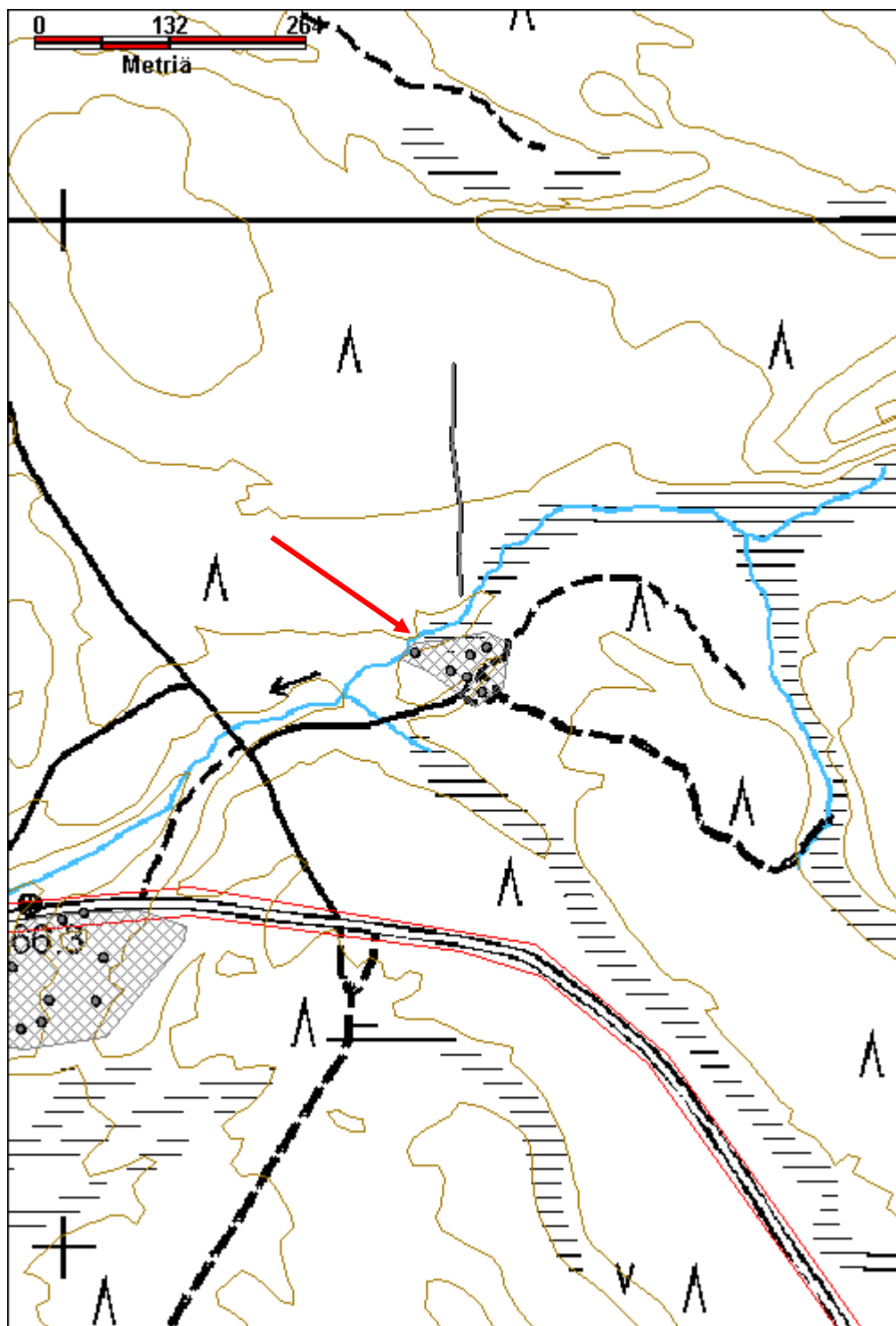


Korsumainen rakenne jossa romua, kuvattu lounaaseen.



Kaivo kuvattuna länteen.

<b>Kohdetyyppi:</b>	1 Asuinpaikat	<b>Copyright:</b>	© <i>Metsähallitus 2008</i> © <i>Maanmittauslaitos 1/MML/08</i>
<b>Koordinaatit:</b>	X 7589562, Y 3502380, Z 285	<b>Mittakaava:</b>	1:5000





<b>Iso Suonselkä Metsolan kämppöalue jäännös</b>	<b>MH-tunnus: 155327</b>
--	--------------------------

<b>Kohdetyyppi:</b>	1 Asuinpaikat	<b>Haltija:</b>	191 Metsätalous Itä-Lappi
<b>Ajoitus:</b>	7116 Uusi aika	<b>Ylläpitäjä:</b>	191 Metsätalous Itä-Lappi
<b>Rakentamisvuosi:</b>		<b>Kunta:</b>	758 SODANKYLÄ
<b>Lukumäärä:</b>	6		

<b>Koordinaattiselitys:</b>	Keskikoordinaatit	<b>Geometria tuotettu:</b>	4 Gps-mittaus, korjaamaton
<b>Koordinaatit:</b>	X 7559495, Y 3493815, Z 268	<b>Löydöt:</b>	

### *Taustatiedot*

Rauno Tolonen opasti paikalle. Merkitty sutigis-kuviotietoihin.

### *Ympäristön kuvaus*

Kohde sijaitsee Porttipahdan tekojärven koillispuolella, Iso Suonselän lounaislaidassa, Pokurinpaloon johtavan metsäautotien länsipuolella. Kämpälle johtaa oma tieura. Alue on tasaista mäntykangasta jossa kasvaa harvakseltaan suuria mäntyjä, paikoin on taimikkoa. Kämpän vieressä on heinikkoinen aukea.

### *Kohteen kuvaus*

1. Kämpän jäännös, x 3493831, y 7539519. Koko 23 m x 8,3 m. Jäljellä vain alimmat hirret ja lautaisten seinien jäänteitä sekä runsaasti muhaa. Seinien alaosat ovat sahattuja pelkkahirsiä, joita on jatkettu liitoksin. Rakennuksessa on ollut kaksi väliseinää ja useita maalattuja ovia. Ainakin kaksi, ja todennäköisesti kolme liettä. Ulkopuolella on hetekan ja peitetyn kaivon jäänteet.

2. Halkovaja jäännös, x 3493859, y 7539499. Vain katto on säilynyt, Reijo Kuuselan mukaan seiniä ei ole ollut, vain pystyt. Katto on kooltaan 8,2 m x 5,2 m. Se on malkakatto, jossa on ollut levyjä katteena, ne ovat kuitenkin lähes kokonaan maatuneet, päädyissä on limilaudat.

3. Rakennuksen pohja jäännös, x 3493862, y 7539472. Pienen rakennuksen pohja jossa on hirsistä tehty alusrakenne ja mahdollisesti lautaseinät. Rakennelman koko on 6 m x 3,2 m. Siinä on ollut huopakatto. Jäljellä on kapeilla listoilla päällystetty ovi ja mahdollinen savuhormin katkelma.

4. Metalliromia, x 3493813, y 7539460. Lähinnä peltiastioita ja vaijeria, jota Rauno Tolosen mukaan on käytetty puiden kiskomiseen metsässä, ns. siimakoneella. Muutama metri länteen on lisää romua, mm. vinssauslaitteiden rakenteita.

5. Rakennelma jäännös, x 3493802, y 7539506. Pienen lautarakennuksen jäännös joka on romahtanut maahan. Koko on noin 3,7 m x 3,3 m, seinissä on ollut vaakalautoitus, katto on huopaa.

6. Vesipasa, x 3493774, y 7539531. Koko 2,2 m x 1,2 m ja 70 cm korkea, maassa ylösalaisin. Ponttilaudat sivuissa, ainakin yksi rautatangosta tehty tukivanne, myös pohja ponttilautoista, pohjassa peltilevy paikkana.

7. Rakennuksen pohja 2, x 3493767, y 7539523. Koko 15 m x 6,7 m. Jäljellä on hirsipohja ja jonkin verran

seinärekenteitä. Vieressä on mahdollisesti pienempi toinen rakennuksen pohja. Vieressä on pari kasaa lautoja jotka purettu rakennuksista?

***Kohteen rajaus***

Kohde rajautuu havaittujen rakenteiden perusteella.

***Tulkinta***

Savottakämpäalue.

***Lisätietoja***

***Toimenpiteet***

***Tarkastukset***

Tila: 3 Toteutettu                      Laji: 6 Suojeluarvojen tarkastus                      Tarkastusvuosi: 2012  
 Tarkastuspvm: 11.6.2012      Tarkastaja: J.-P. Joonas  
 Kuvaus: KMO kulttuuriperintöinventointi

**Viranomais-  
rekisterinro:**

**Kunto:** 3 Huono

**Arvotus:** 8 Muu suojeluarvo

**Olotila:** 2 Ei käytössä

**Kohteen  
suojelu:** 9 Muu suojeluarvo

**Selitys:**

**Selitys:**

**Ympäristön  
suojelu:**

0 Ei määritelty

**Selitys:**

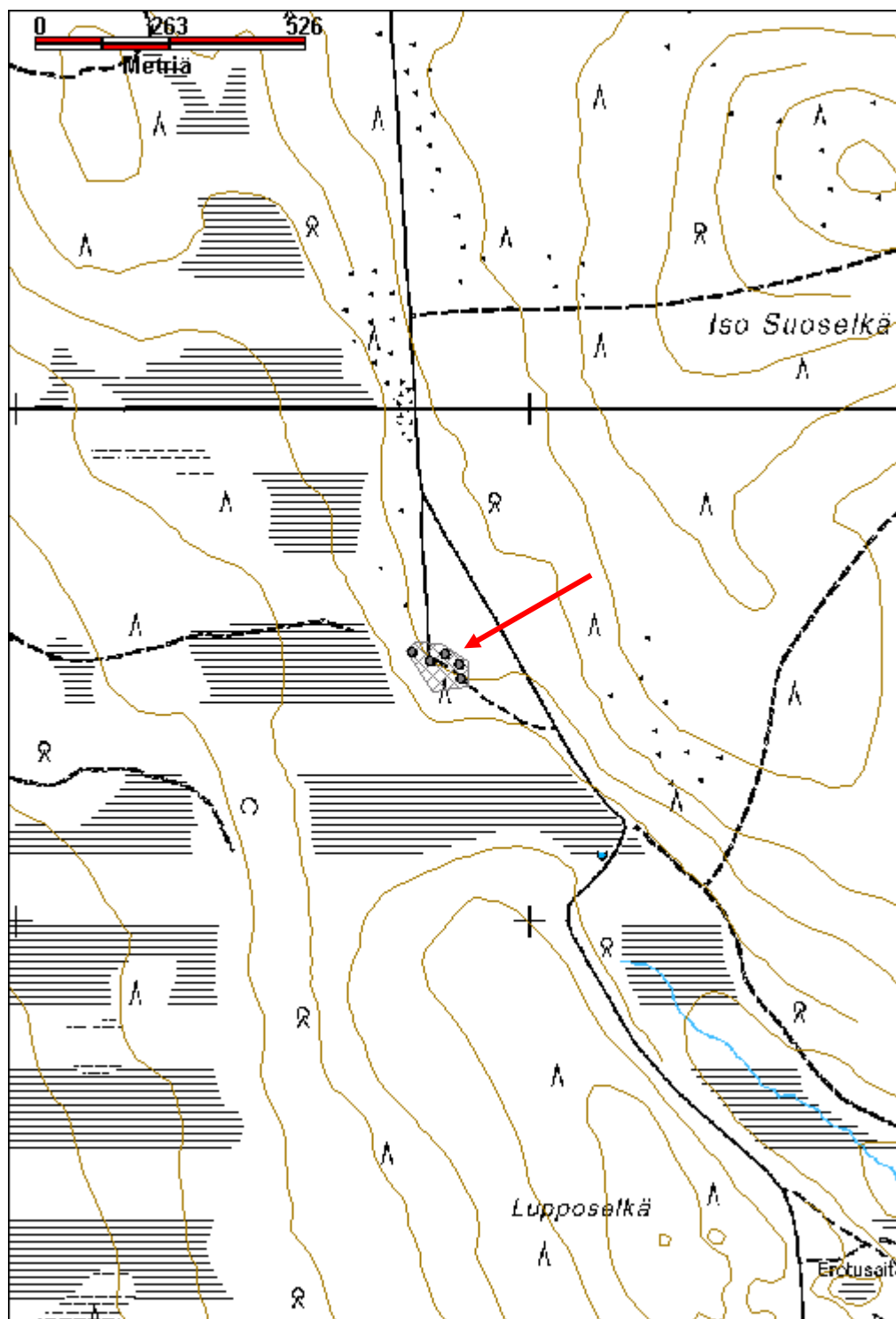


Yleiskuva kämpästä, kuvaussuunta koilliseen.



Halkokatoksen katto, jonka pystyt ovat pettäneet, kuvattu länteen.

<b>Kohdetyyppi:</b>	1 Asuinpaikat	<b>Copyright:</b>	© Metsähallitus 2008 © Maanmittauslaitos 1/MML/08
<b>Koordinaatit:</b>	X 7559495, Y 3493815, Z 268	<b>Mittakaava:</b>	1:10000



<b>Iso Vaiskonlampi savottakämppeäalue jäännös</b>	<b>MH-tunnus: 152462</b>
--	--------------------------

<b>Kohdetyyppi:</b>	1 Asuinpaikat	<b>Haltija:</b>	191 Metsätalous Itä-Lappi
<b>Ajoitus:</b>	7116 Uusi aika	<b>Ylläpitäjä:</b>	191 Metsätalous Itä-Lappi
<b>Rakentamivuosi:</b>		<b>Kunta:</b>	758 SODANKYLÄ
<b>Lukumäärä:</b>	4		

<b>Koordinaattiselitys:</b>	Keskikoordinaatit	<b>Geometria tuotettu:</b>	4 Gps-mittaus, korjaamaton
<b>Koordinaatit:</b>	X 7514707, Y 3497052, Z 220	<b>Löydöt:</b>	

**Taustatiedot**

Sutigis, myös Reijo Kuusela kertoi kohteesta. Hän on tullut alueelle töihin leimausporukkaan vuonna 1951. Paikalla on ollut kaksi kämppää, miehistökämppeä ja leimausmiesten kämppeä.

**Ympäristön kuvaus**

Savottakämppeäalue sijaitsee Iso Vaiskonlammen itäpäässä, Kevitsan kaivosalueen pohjoispuolella. Maasto nousee jyrkästi järven rannalta.

**Kohteen kuvaus**

Rakennuksen pohja 1, koko 8 m x 9 m. aukea heinää ja sammalta kasvava alue. Jäljellä on aluskasvillisuuden peittämiä pohjahirsiiä, seinän kohdalla myös pystypaalu, ei liesiä tai kaminoita jäljellä. Vieressä on muutamia sirkkelillä sahattuja pelkkahirsiiä. x 3497029, y 7514660

Rakennuksen pohja 2, sijaitsee järveltä nousevan, korkean törmän päällä. Kämpän perustukset, kooltaan 11 m x 7,5 m, hiekkavallit, jotka ovat noin 1 m leveät ja 30 cm korkeat, reunoissa on myös halkaistuja puita, vallien sisällä on hirsiiä. Vieressä on pari pöydän jäännöstä. Alueella kasvaa koivun taimia, törmän päällä myös suuria mäntyjä.

Rakennelman vieressä on laudan pätkiä ja käyttämättömiä päreitä. x 3497044, y 7514683

Rakennuksen pohja 3, huonosti erottuva kivijalka, koko n. 14 m x 8 m, kivet ovat aluskasvillisuuden peittämiä. Keskellä on suuri lämmityskattila, jonka halkaisija on noin 1 m. Sen sisällä on ollut tiiliä. Vieressä on vaaleita tulitiiliä, joista kahdessa on merkinnät. Toisessa on teksti: ARABIA, toisessa D Ch F. BORNHOLM. Vieressä on suuren hormin pätkiä, niiden halkaisija on n. 20 cm. Osassa on kaksi seinämää, eli putket ovat olleet eristettyjä. Tiilikasa ja tuhkaluukku ovat rakennuksen nurkassa. Paikalta löytyi myös öljylamppu. Vieressä on myös hiiltynyt hirsi, jonka ympärillä on vaijeria. x 3497079, y 7514715

Rakennuksen pohja 4, koko 8 m x 8 m. Jäljellä on kivijalan jäänteet ja muutamia pohjahirsiiä ja niiden välissä poikittaisia puita, joko lattialautoja tai kattorakenteita. Vain yksi hirsi on näkyvissä aluskasvillisuuden alta, se on pieni pelkkahirsi. Mahdollisesti kyseessä on talli. Ympäriällä kasvaa tiheää koivikkoa. x 3497063, y 7514745

Rakennelman itäpuolella on kuoppa, kooltaan 2,5 m x 1 m ja noin 30 cm syvä.

Lähellä lammen rantaa on kaksi tynnyrinpuolikkaista tehtyä kaminaa. x 3497046, y 7514745

<b>Kohteen rajaus</b>
Kohde rajautuu havaittujen rakenteiden perusteella.
<b>Tulkinta</b>
Savottakämpäalue 1950-luvun alkupuolelta.
<b>Lisätietoja</b>

<b>Toimenpiteet</b>

<b>Tarkastukset</b>
Tila: 3 Toteutettu      Laji: 6 Suojeluarvojen tarkastus      Tarkastusvuosi: 2012 Tarkastuspvm: 29.6.2012      Tarkastaja: J.-P. Jona Kuvaus: KMO kulttuuriperintöinventointi

<b>Viranomais- rekisterinro:</b>		<b>Kunto:</b>	3 Huono
<b>Arvotus:</b>	8 Muu suojeluarvo	<b>Olotila:</b>	2 Ei käytössä
<b>Selitys:</b>		<b>Kohteen suojaus:</b>	9 Muu suojeluarvo
		<b>Selitys:</b>	

<b>Ympäristön suojaus:</b>	0 Ei määritelty
<b>Selitys:</b>	

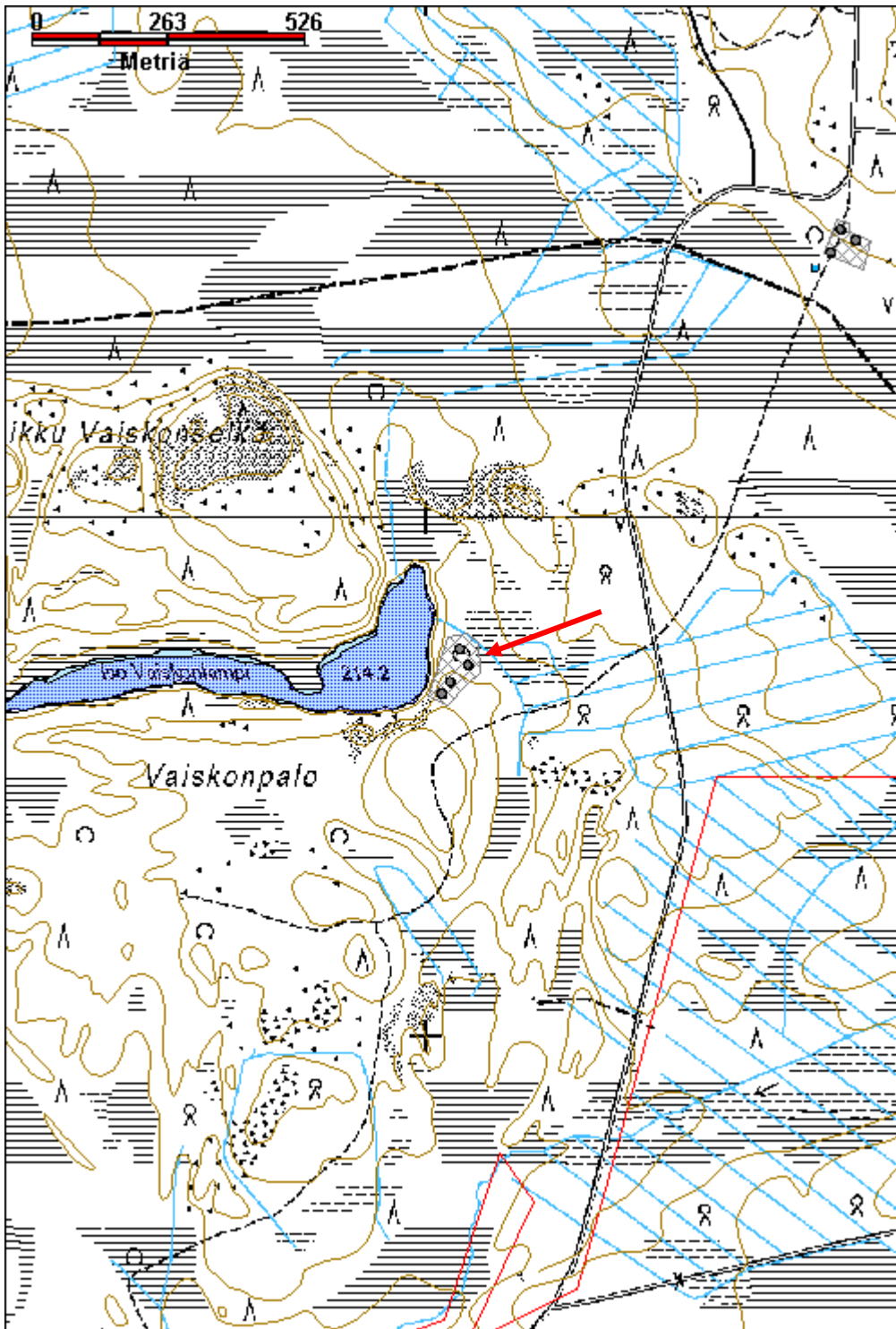


Hirsiä kämpänpohjan vallien reunoissa, kuvattu koilliseen.



Rakennuksen pohja, pääty etualalla, J.-P. Joona ja R. Tolonen seisovat nurkkien kohdalla, kuvattu lounaaseen.

<b>Kohdetyyppi:</b>	1 Asuinpaikat	<b>Copyright:</b>	© Metsähallitus 2008 © Maanmittauslaitos 1/MML/08
<b>Koordinaatit:</b>	X 7514707, Y 3497052, Z 220	<b>Mittakaava:</b>	1:10000





<b>Iso Vaiskonselkä 1 savottakämppeäalue jäännös</b>	<b>MH-tunnus: 152447</b>
--	--------------------------

<b>Kohdetyyppi:</b>	1 Asuinpaikat	<b>Haltija:</b>	191 Metsätalous Itä-Lappi
<b>Ajoitus:</b>	7116 Uusi aika	<b>Ylläpitäjä:</b>	191 Metsätalous Itä-Lappi
<b>Rakentamisvuosi:</b>		<b>Kunta:</b>	758 SODANKYLÄ
<b>Lukumäärä:</b>	3		

<b>Koordinaattiselitys:</b>	Keskikoordinaatit	<b>Geometria tuotettu:</b>	4 Gps-mittaus, korjaamaton
<b>Koordinaatit:</b>	X 7515528, Y 3497812, Z 228	<b>Löydöt:</b>	

**Taustatiedot**

Reijo Kuusela kertoi kohteesta, tunnettiin ns. Miljoonakämpänä, koska rakentaminen on maksanut selvästi normaaleja kämppiä enemmän.

**Ympäristön kuvaus**

Kämppeäalue sijaitsee Ison Vaiskonselän lounaispuolella, maan reunassa. Vanha tielinja kulkee kämppeäalueen halki, mutta nykyinen tielinja kaartaa länteen kämpän pohjoispuolella. Heinää ja horsmaa kasvava aukea, jossa myös muutamia koivuja. Ympäriällä kasvaa sekametsää, koivuja, kuusia ja mäntyjä. Maaperä on kivikko.

**Kohteen kuvaus**

Suuren kämpän pohja tien länsipuolella, sen alueella kasvaa tiheä koivikko ja paksuhko aluskasvillisuus. Seinähirsiä on näkyvissä pohjoispäädyssä, mutta ei eteläpäädyssä. Seinähirsien vieressä on kattohuovalla katettuja lautoja. Kämpän pituus on arviolta ollut n. 25 m ja leveys 9,5 m. Kämppeä on purettu tai siirretty. x 3497798, y 7515556

Rakennuksen pohjoispäässä on suuri kiviperustalla oleva ja kivillä täytetty peltikamina, jonka halkaisija on noin 1 m ja korkeus 1,5 m.

Kämpän eteläpäässä on punatiilinen uunin pohja joka on aluskasvillisuuden peittämä. Sen koko on noin 2 m x 2 m, ja siinä on ainakin 3 kerrosta tiiliä.

Niiden välissä on rautainen keittiöliesi, sen reunoissa on betonia ja asbestilevyä. Vieressä on savuhormin pätkiä. Liedestä 4 m itään on toinen samanlainen tiiliperustus.

Kämpän luoteispuolella on kasa lautoja, todennäköisesti jostakin purettuja, eli paikalla ei ole rakennusta.

Kämpän eteläpuolella on pienemmän pyöreän rautakaminan jäänteet. Siitä edelleen etelään on toinen kasa lautaseiniä, myös ovenkarmit ja savuhormeja. Ilmeisesti purkujätettä.

Lähellä suon reunaa on saunan jäänteet, jäljellä on muutamia hirsii ja lautoja. Samoin kamina, joka on täytetty kivillä. Rakennelman keskellä on kuoppa. Sauna on purettu tai sirretty. Koko on 5 m x 4 m. x 3497779, y 7515511

Kämpän kohdalla tien itäpuolella on lautarakennuksen jäännös, se on lähes kokonaan maahan romahtanut. Se on pieni, kooltaan ehkä 3 m x 2,5 m, mahdollisesti käymälä. x 3497828, y 7515535

Edellisen rakennelman ja tien välissä on jonkin lautarakenteen jäänteitä, mm 4-reikäinen neliö putki, yli 3

m pitkä, n. 30x30 cm, sekä toisen samanlaisen hajonneet jäänteet vieressä. Lähistöllä N puolella on savuhormin pätkiä. x 3497817, y 7515542

Tien itäpuolella on tiheästi horsmaa ja nokkosta kasvava alue. Mahdollisesti kyseessä on tallin paikka. Sen eteläpuolella on useita erilaisia liesiä, mm. yksi betonilla vuorattu keittoliesi, yksi saunan liesi ja kolme suurta pyöreää liettä sekä hormin pätkiä. x 3497821, y 7515522

Edellisestä kaakkoon, metsän reunassa on puisen vesipasan jäännös. x 3497839, y 7515509

Tien varrella rakenteiden pohjoispuolella on vielä yksi pyöreän kaminan osa.

### ***Kohteen rajaus***

Kohde rajautuu havaittujen rakenteiden perusteella.

### ***Tulkinta***

1950-luvun savottakämppeäalue.

### ***Lisätietoja***

Kohde sijaitsee valtauksen 8933/3 alueella.

### ***Toimenpiteet***

### ***Tarkastukset***

Tila: 3 Toteutettu Laji: 6 Suojeluarvojen tarkastus Tarkastusvuosi: 2012  
Tarkastuspvm: 19.9.2012 Tarkastaja: J.-P. Joonas  
Kuvaus: KMO kulttuuriperintöinventointi

**Viranomais-  
rekisterinro:**

**Kunto:** 3 Huono

**Arvotus:** 8 Muu suojeluarvo

**Olotila:** 2 Ei käytössä

**Kohteen  
suojelu:** 9 Muu suojeluarvo

**Selitys:**

**Selitys:**

**Ympäristön  
suojelu:**

0 Ei määritelty

**Selitys:**

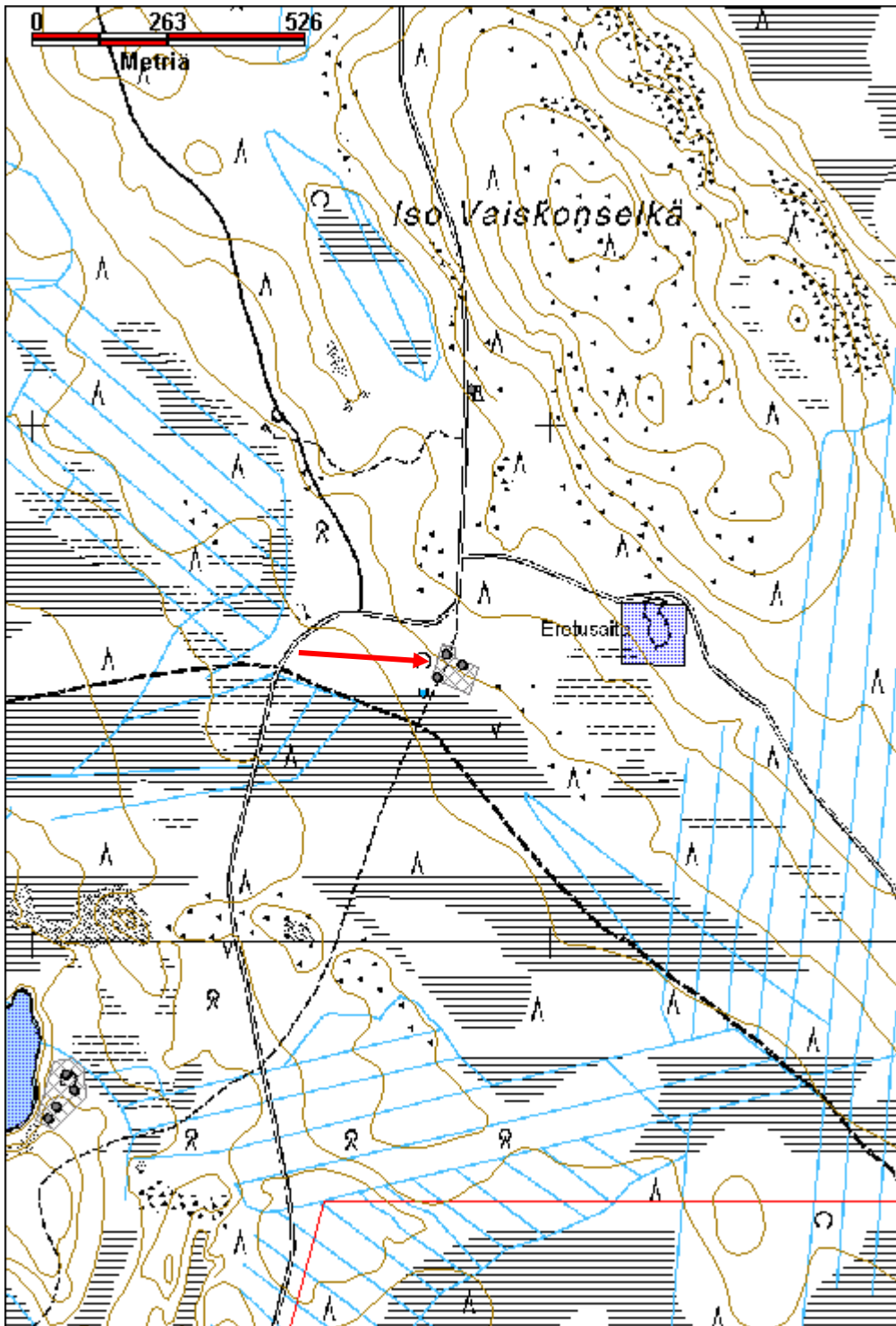


Suuri kivillä täytetty pyöreä liesi, kuvattu etelään.



Saunan jäännös, kuvattu pohjoiseen.

<b>Kohdetyyppi:</b>	1 Asuinpaikat	Copyright:	© Metsähallitus 2008 © Maanmittauslaitos 1/MML/08
<b>Koordinaatit:</b>	X 7515528, Y 3497812, Z 228	Mittakaava:	1:10000



<b>Iso Vaiskonselkä 2 muistomerkki</b>	<b>MH-tunnus: 152459</b>
--	--------------------------

<b>Kohdetyyppi:</b>	11 Taide/muistomerkit	<b>Haltija:</b>	191 Metsätalous Itä-Lappi
<b>Ajoitus:</b>	7116 Uusi aika	<b>Ylläpitäjä:</b>	191 Metsätalous Itä-Lappi
<b>Rakentamisvuosi:</b>		<b>Kunta:</b>	758 SODANKYLÄ
<b>Lukumäärä:</b>	1		

<b>Koordinaattiselitys:</b>	<b>Geometria tuotettu:</b>
<b>Koordinaatit:</b>	4 Gps-mittaus, korjaamaton
X 7516067, Y 3497846, Z 235	<b>Löydöt:</b>

***Taustatiedot***

Merkitty peruskarttaan muistomerkkinä.

***Ympäristön kuvaus***

Muistomerkki sijaitsee Ison Vaiskonselän halki kulkevan metsäautotien vieressä, 6 m tien reunasta. Maaperä on kivinen. Alueella kasvaa harvahkoa metsää, mäntyjä ja muutamia koivuja.

***Kohteen kuvaus***

Suuri kivi, jonka lähes suoraan pintaan on kaiverrettu ja valkoisella maalattu teksti: tie tehty 1962 A. EINIÖ, kulotettu 1963 T. RAUTAVA, kylvetty 1964 A. AIKIO.

***Kohteen rajaus***

Kohde rajautuu pistemäisesti.

***Tulkinta***

Metsänhoitoon liittyvä muistomerkki.

***Lisätietoja******Toimenpiteet******Tarkastukset***

Tila: 3 Toteutettu      Laji: 6 Suojeluarvojen tarkastus      Tarkastusvuosi: 2012  
Tarkastuspvm: 29.6.2012      Tarkastaja: J.-P. Joonas  
Kuvaus: KMO kulttuuriperintöinventointi

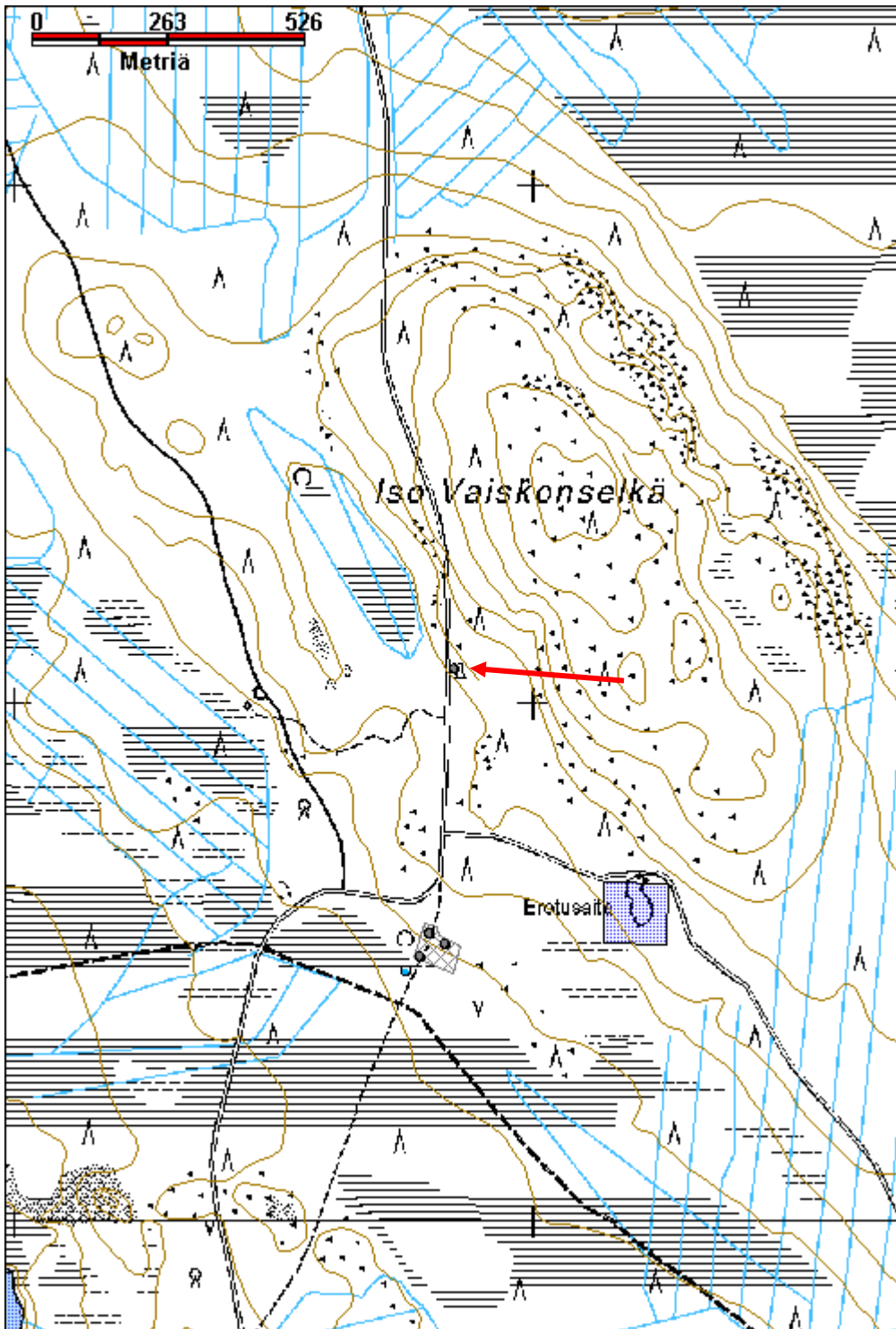
<b>Viranomaisrekisterinro:</b>	<b>Kunto:</b>	1 Hyvä
	<b>Olotila:</b>	2 Ei käytössä
<b>Arvotus:</b>	<b>Kohteen</b>	9 Muu suojeluarvo
8 Muu suojeluarvo		

<b>Selitys:</b>	<b>suojelu:</b> <b>Selitys:</b>
<b>Ympäristön suojelu:</b>	0 Ei määritelty
<b>Selitys:</b>	



Muistokivi kuvattuna itään.

<b>Kohdetyyppi:</b>	11 Taide/muistomerkit	Copyright:	© <i>Metsähallitus 2008</i> © <i>Maanmittauslaitos 1/MML/08</i>
<b>Koordinaatit:</b>	X 7516067, Y 3497846, Z 235	Mittakaava:	1:10000



## Karhakkamaa kämppäalue jäännös

MH-tunnus: 156327

<b>Kohdetyyppi:</b>	1 Asuinpaikat	<b>Haltija:</b>	191 Metsätalous Itä-Lappi
<b>Ajoitus:</b>	7116 Uusi aika	<b>Ylläpitäjä:</b>	191 Metsätalous Itä-Lappi
<b>Rakentamivuosi:</b>		<b>Kunta:</b>	758 SODANKYLÄ
<b>Lukumäärä:</b>	7		

<b>Koordinaattiselitys:</b>	Keskikoordinaatit	<b>Geometria tuotettu:</b>	4 Gps-mittaus, korjaamaton
<b>Koordinaatit:</b>	X 7542978, Y 3490781, Z 245	<b>Löydöt:</b>	

### Taustatiedot

Reiska.

### Ympäristön kuvaus

Kohde sijaitsee Porttipahdan tekojärven kaakkoispäässä, noin 1,5 km koilliseen Porttipahdan voimalasta, tekojärven rantaan johtavan metsäautotien länsipuolella. Kämppäalue on aukeaksi hakattu alue, jossa kasvaa muutamia vanhoja mäntyjä sekä männyn ja koivun taimia. Aluskasvillisuus on ohut.

### Kohteen kuvaus

Karhakkamaan varaston länsipuolella on rakennuksen pohja, kooltaan 6,5 m x 4 m. Jäljellä on seinähirsiiä ja lieden pohja, paikalla valettu betonilaatta on kooltaan 2,2 m x 1,7 m. Jäljellä on myös kattuhuopaa ja ovi karmeineen. Hirret ovat nelisivuiseksi sahattua, myös salvokset on tehty sahalla. (x 3490780, y 7542921)

Rakennuksen pohjasta länteen on kellarin jäänteet. Kuoppa on kooltaan 2,1 m x 1,7 m, sen reunoilla ja keskellä on tukevat hirret joiden päällä on lautoja, joista suurin osa on lahonnut. Tason keskellä on luukku. Kuoppaan on heitetty roskia. (x 3490763, y 7542917)

Rakennuksen pohjan pohjoispuolella aukealla on rakennuksen perustuskiviä, kolme kuuden laattakiven riviä. Niiden perusteella itä-länsi suuntaisen rakennuksen koko on ollut noin 13,5 m x 7,5 m. Osa kivistä on nostettu pois paikoiltaan., kivien päällä on kattuhuovan palasia. Yhden kiven viereen on tehty nuotiopaikka. (x 3490775, y 7542950)

Aukean pohjoispuolella on vesipasoja ja rekiä, molempia sekä puinen että metallinen. Puisen päällä on myös puinen veden syöttöputki jota on vahvistettu metallivantein. (x 3490777, y 7542994)

Edellisestä itään on mahdollinen kämpän paikka. Se erottuu lähinnä vähäisenä aluskasvillisuutena, lisäksi yhdellä reunalla on kiviä. Lisäksi paikalla on hieman kattuhuopaa. Ei kuitenkaan selvää rakennuksen jäännöstä. (x 3490799, y 7542999)

Edellisistä pasoista pohjoiseen metsän reunassa on puinen vesipasa ja kaksi rekeä. Pasa on kooltaan 2,1 m x 1,05 m, 65 cm korkea. Aukon alla on metallilevy, reunalaudat ovat ponttilautaa. Reki on n. 3,5 m pitkä ja 90 cm leveä, keulassa on metallilevyllä vahvistettu puinen aura, ja raudoin vahvistetut tuet pasalle. (x 3490780, y 7543043)

Alueella on myös mahdollinen maakellarin jäännös, vallien ympäröimä pyöreä kuoppa. Halkaisija n. 3 m ja vallien ulkopuolelta n. 6 m. Rakenteen kohdalla on vain vähäistä aluskasvillisuutta.

Käytöstä poistettu ja purkamista odottava varasto on alueen reunassa, se on merkitty karttaan ja Reiskaan.



<b>Kohteen rajaus</b>
Kohde rajautuu havaittujen rakenteiden perusteella.
<b>Tulkinta</b>
Metsätyökämpäalue.
<b>Lisätietoja</b>

<b>Toimenpiteet</b>

<b>Tarkastukset</b>
Tila: 3 Toteutettu      Laji: 6 Suojeluarvojen tarkastus      Tarkastusvuosi: 2012 Tarkastuspvm: 17.6.2012      Tarkastaja: J.-P. Joonas Kuvaus: KMO kulttuuriperintöinventointi

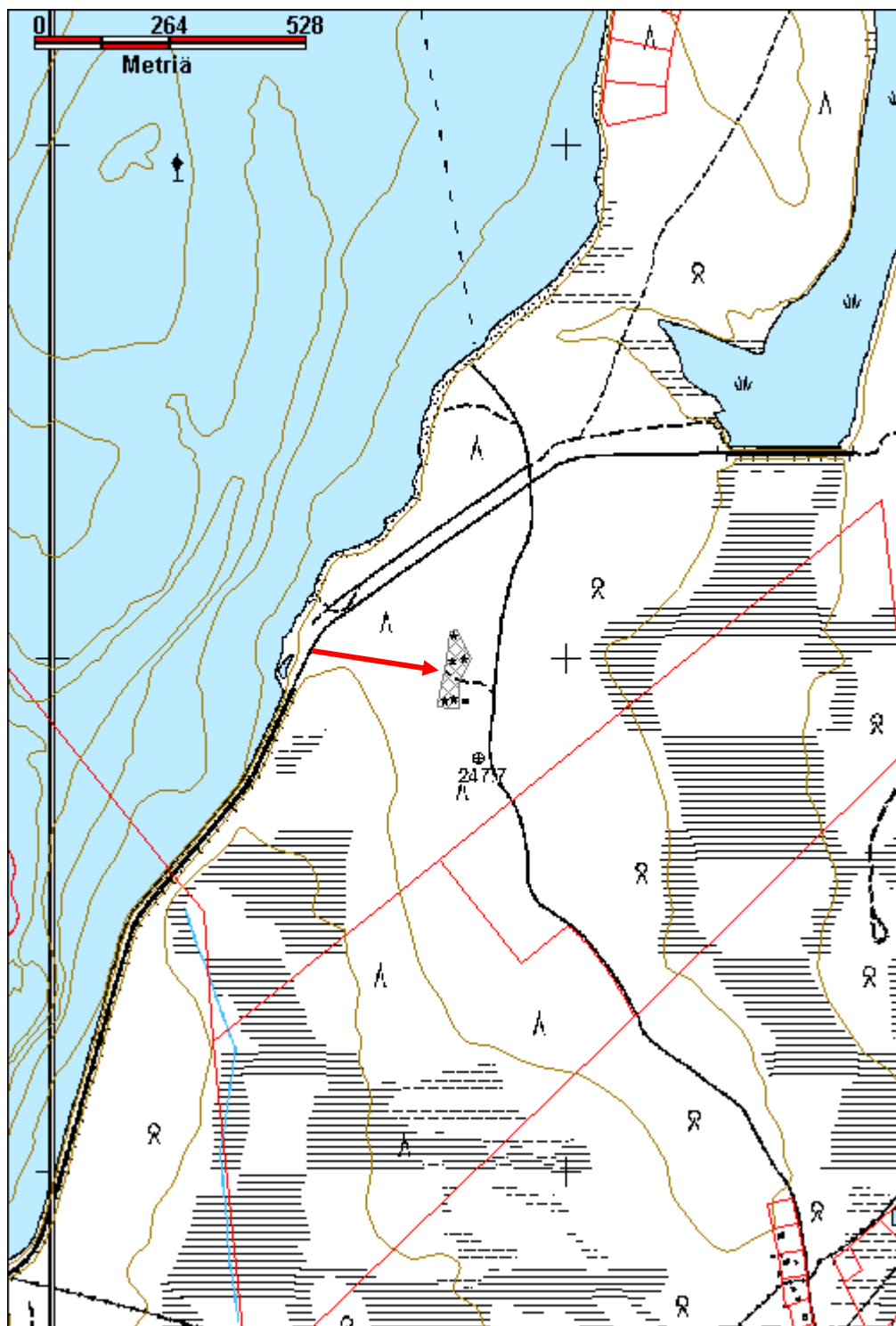
<b>Viranomais- rekisterinro:</b>		<b>Kunto:</b>	3 Huono
<b>Arvotus:</b>	8 Muu suojeluarvo	<b>Olotila:</b>	2 Ei käytössä
<b>Selitys:</b>		<b>Kohteen suojelu:</b>	9 Muu suojeluarvo
		<b>Selitys:</b>	

<b>Ympäristön suojelu:</b>	0 Ei määritelty
<b>Selitys:</b>	



Vesipasa sekä reki, kuvattu pohjoiseen.

<b>Kohdetyyppi:</b>	1 Asuinpaikat	Copyright:	© Metsähallitus 2008 © Maanmittauslaitos 1/MML/08
<b>Koordinaatit:</b>	X 7542978, Y 3490781, Z 245	Mittakaava:	1:10000



<b>Korteoanmaa savottakämpäalue jäännös</b>	<b>MH-tunnus: 152848</b>
---	--------------------------

<b>Kohdetyyppi:</b>	1 Asuinpaikat	<b>Haltija:</b>	191 Metsätalous Itä-Lappi
<b>Ajoitus:</b>	7116 Uusi aika	<b>Ylläpitäjä:</b>	191 Metsätalous Itä-Lappi
<b>Rakentamisvuosi:</b>		<b>Kunta:</b>	758 SODANKYLÄ
<b>Lukumäärä:</b>	3		

<b>Koordinaattiselitys:</b>	Keskikoordinaatit	<b>Geometria tuotettu:</b>	4 Gps-mittaus, korjaamaton
<b>Koordinaatit:</b>	X 7555958, Y 3499396, Z 245	<b>Löydöt:</b>	

***Taustatiedot***

Osmo Hirvasvuopio kertoi kohteesta, myös Rauno Tolonen tiesi kohteen.

***Ympäristön kuvaus***

Kohde sijaitsee Tankajoen etelärannalla, Vuotson länsipuolella. Paikka on avoin ruohikkoinen kenttä jossa kasvaa muutamia koivuja ja reunoilla kuusia ja mäntyjä. Rantaa pitkin kulkee traktoriura ja kauempana rannasta kulkee vanha tieura.

***Kohteen kuvaus***

Rakennuksen perustukset, hiekkapenkki, jossa on hirret alla, kooltaan 8,6 m x 9,3 m. Keskellä on suuri lämmitysuunin pönttö, jonka halkaisija on noin 1 m sekä öljytynnyrin puolikkaasta tehty kamiina ja hormiputkea. x 3499407, y 7555961

Aukean toisella puolella on pieni kiuaskiveys, mutta puurakenteita ei ole säilynyt. Todennäköisesti paikalla on ollut sauna. Kiveyksen vieressä on maitotonkan muotoinen suuri kamina ja suuren valurautapadan jäänteet. x 3499393, y 7555953

Rannan läheisyydessä on nokkosia kasvava alue ja muutamia hirsiiä. Mahdollinen tallin paikka, jonka koko on arviolta 7,5 x 3 m, vieressä näyttää olevan tunkiokasa. x 3499381, y 7555960

***Kohteen rajaus***

Kohde rajautuu havaittujen rakenteiden perusteella.

***Tulkinta***

1950- tai 1960-luvun metsätyökämpä.

***Lisätietoja******Toimenpiteet******Tarkastukset***

Tila: 3 Toteutettu	Laji: 6 Suojeluarvojen tarkastus	Tarkastusvuosi: 2012
Tarkastuspvm: 9.7.2012	Tarkastaja: J.-P. Joonas	
Kuvaus: KMO kulttuuriperintöinventointi		

<b>Viranomais- rekisterinro:</b>		<b>Kunto:</b>	3 Huono
<b>Arvotus:</b>	8 Muu suojeluarvo	<b>Olotila:</b>	2 Ei käytössä
<b>Selitys:</b>		<b>Kohteen suojelu:</b>	9 Muu suojeluarvo
		<b>Selitys:</b>	

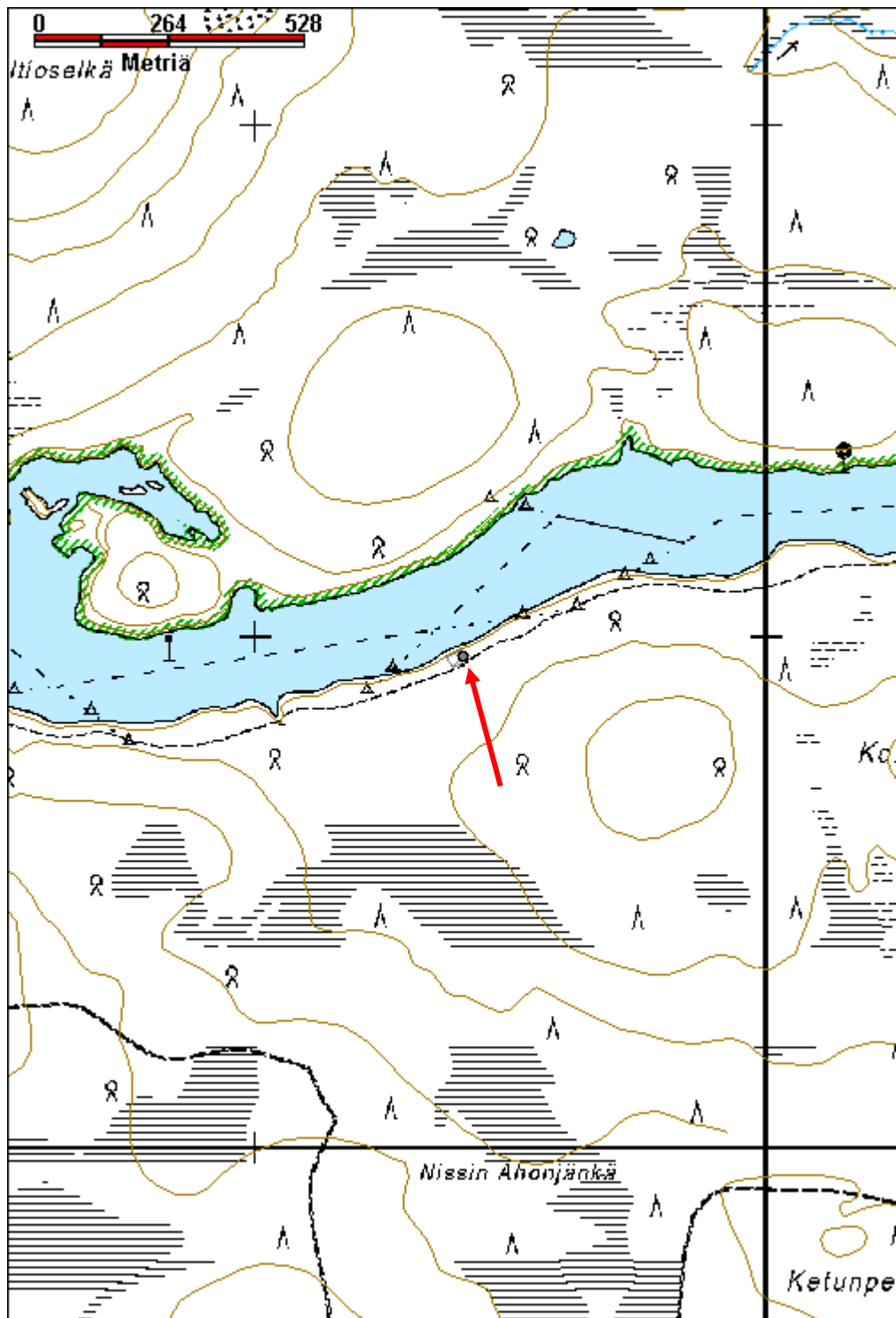
<b>Ympäristön suojelu:</b>	0 Ei määritelty
--------------------------------	-----------------

<b>Selitys:</b>	
-----------------	--



Yleiskuva alueesta, metsän reunassa näkyy suuri kamiina, kuvattu itään.

<b>Kohdetyyppi:</b>	1 Asuinpaikat	<b>Copyright:</b>	© Metsähallitus 2008 © Maanmittauslaitos 1/MML/08
<b>Koordinaatit:</b>	X 7555958, Y 3499396, Z 245	<b>Mittakaava:</b>	1:10000



## Kuivanojanvaara lautarakennus jäännös

MH-tunnus: 155547

<b>Kohdetyyppi:</b>	1 Asuinpaikat	<b>Haltija:</b>	198 Metsätalous Ylä-Lappi
<b>Ajoitus:</b>	7116 Uusi aika	<b>Ylläpitäjä:</b>	198 Metsätalous Ylä-Lappi
<b>Rakentamisvuosi:</b>		<b>Kunta:</b>	148 Inari
<b>Lukumäärä:</b>	2		

<b>Koordinaattiselitys:</b>		<b>Geometria tuotettu:</b>	4 Gps-mittaus, korjaamaton
<b>Koordinaatit:</b>	X 7588583, Y 3510628, Z 285	<b>Löydöt:</b>	

### *Taustatiedot*

Kohde havaittiin vuoden 2012 inventoinnissa.

### *Ympäristön kuvaus*

Kohde sijaitsee Tolojoen länsipuolella, sen sivuojan, Kuivaojan, latvoilla. Rakennelmat ovat ojasta koilliseen. Tasainen kuiva kangas jossa kasvaa harvakseltaan pientä mäntyä, alueella on runsaasti kantoja hakkuun jäljiltä. Aluskasvillisuus on sammalia, jäkäliä ja varpukasveja.

### *Kohteen kuvaus*

Kaksi lautaseinäistä rakennusta, tien itäpuolella varistorakennus, koko 4,5 m x 2,1 m, vain pystyt jäljellä ja osa seinä peittäneistä levyistä, lauta lattia ja -katto pääosin säilyneet mutta lahonneet. Tien länsipuolella on suurempi rakennus, koko 5,6 m x 2,8 m. Sen sisäseinät ovat vaakalautaa, ulkoseinät 45 asteen kulmassa, välissä muhaa. Seinät ovat osittain pystyssä, katto on ollut päällystetty huovalla. Sisällä on kaksi hetekan jäännöstä. Ympäristössä on metalliromua, muutaman kymmenen metrin päässä on lansirakennus.

### *Kohteen rajaus*

Kohde rajautuu havaittujen rakenteiden lähiympäristöön.

### *Tulkinta*

Metsätyökämpä, mahdollisesti 1960-luvulta.

### *Lisätietoja*

### *Toimenpiteet*

### *Tarkastukset*

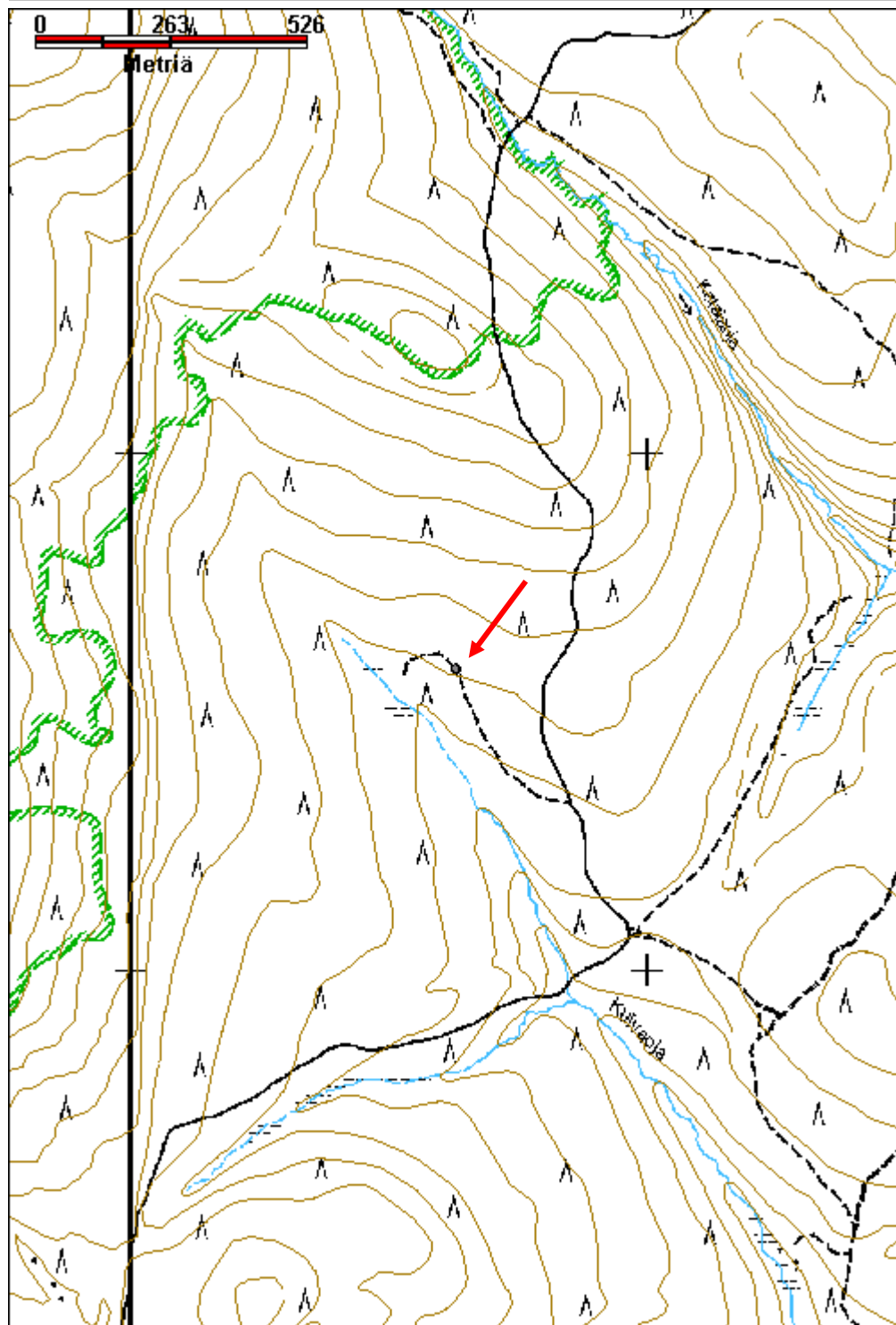
Tila: 3 Toteutettu      Laji: 6 Suojeluarvojen tarkastus      Tarkastusvuosi: 2012  
Tarkastuspvm: 17.7.2012      Tarkastaja: J.-P. Jona  
Kuvaus: KMO kulttuuriperintöinventointi

<b>Viranomais- rekisterinro:</b>		<b>Kunto:</b>	2 Kesinkertainen
<b>Arvotus:</b>	8 Muu suojeluarvo	<b>Olotila:</b>	2 Ei käytössä
<b>Selitys:</b>		<b>Kohteen suojaus:</b>	9 Muu suojeluarvo
<b>Selitys:</b>		<b>Selitys:</b>	
<b>Ympäristön suojaus:</b>	0 Ei määritelty		
<b>Selitys:</b>			



Rakennuksen jäännös kuvattuna koilliseen.

<b>Kohdetyyppi:</b>	1 Asuinpaikat	<b>Copyright:</b>	© Metsähallitus 2008 © Maanmittauslaitos 1/MML/08
<b>Koordinaatit:</b>	X 7588583, Y 3510628, Z 285	<b>Mittakaava:</b>	1:10000





## Köysivaaran Kuusikkoselkä kämppäalue jäännös

MH-tunnus: 151637

<b>Kohdetyyppi:</b>	1 Asuinpaikat	<b>Haltija:</b>	198 Metsätalous Ylä-Lappi
<b>Ajoitus:</b>	7116 Uusi aika	<b>Ylläpitäjä:</b>	198 Metsätalous Ylä-Lappi
<b>Rakentamivuosi:</b>		<b>Kunta:</b>	148 Inari
<b>Lukumäärä:</b>	7		

<b>Koordinaattiselitys:</b>		<b>Geometria tuotettu:</b>	4 Gps-mittaus, korjaamaton
<b>Koordinaatit:</b>	X 7590242, Y 3482868, Z 285	<b>Löydöt:</b>	

### Taustatiedot

Havaittiin vuoden 2012 inventoinnissa.

### Ympäristön kuvaus

Sijaitsee noin 30 m tien Kutturin tien eteläpuolella, pienen ojan itäpuolella. Alue on kuivaa kangasta, jossa kasvaa harvasti suurehkoa mäntyä. Puron lähellä on kosteampaa. Rinne viettää loivasti luoteeseen, maaperä on moreenia.

### Kohteen kuvaus

Alueella on yhden suuren ja kahden pienen lautarakennuksen jäänteet, sekä kolme kuopparakennelmaa sekä yksi maakellari. Paikalle johtaa vanha tieura, josta ei kuitenkaan ole yhteyttä Kutturin tielle.

Rakennuksen pohja, sijaitsee lähinnä puroa. Kooltaan 13 m x 9 m, siitä on jäljellä pohjahirsia ja lattialankkuja. Ainakin 9 pitkittäistä hirttä, jotka on sahattu nelikulmaisiksi, mutta alarinteen puolella on alimpana suuret pyöröhirret. Vieressä on hirren pätkiä, lautoja ja kattohuopaa. Lattialankkujen päällä on muhaa. x 3482801, y 7590292

Ylärinteen puolella noin 30 m kaakkoon on pieni varastorakennuksen jäännös, josta on jäljellä hieman lautaseinän ja tasakaton jäänteitä. Sen koko on noin 2 m x 2,5 m, siinä on ollut huopakatto. Vieressä on metalliromua ja nuotiopaikka, jossa on puisen pöydän jäänteet. x 3482827, y 7590253

Edellisestä itään on palaneet vajan jäännökset. Siitä on jäljellä pohjahirsia ja hieman seinälautoja, koko on 3,2 m x 2,5 m. Vieressä on peltinen hormiputki ja myös modernia romua. x 3482854, y 7590245

Vajoista etelään on kaksi kuoppaa, joista lännen puoleinen on laudoilla reunustettu. Sen koko on 1,3 m x 1,3 m, sisällä on laudanpätkiä. Toisen kuopan päällä kasa lautoja ja juurakoita. x 3482845, y 7590198

Niiden vieressä, noin 10 m tielle päin, on 2 m pitkä kanto, jonka tyveä on veistetty, myös yläpäättä on veistetty ja siihen on isketty nauvoja.

Kuopista koilliseen on mahdollinen kaivo, hirsillä vuorattu kuoppa, jonka koko on 1,2 m x 1,2 m, kuoppaa on täytetty kivillä. x 3482876, y 7590207

Kutturin tien lähellä on muutamia sahattuja hirsia ja lautoja sekä peltiä ja kattohuopaa. Paikalla ei kuitenkaan näytä olleen rakennusta. x 3482891, y 7590266

Muista rakenteista itään päin, harjun rinteessä on maakellarin jäännös. Siinä on puurakenteita jäljellä, tukirakenne on tehty 5 tuuman tolpista, lautaseinät joiden täytteenä on muhaa. Huopakatto, koko n. 3 m x 2 m, vieressä on kuopasta pois kaivettu maakasa.

Siitä tielle päin on todennäköisesti läheiseen hiekkakuoppaan liittyviä kuoppia.

Itään päin on suuri hiekkakuoppa, jossa on metalliromua, mm. kolme kamiinan jäännöstä, tynnyreitä ja galvanoitua peltiä. Kuopan reunalla on lanssipaiikka, jonka losokasa on osin sortunut kuoppaan.

<b><i>Kohteen rajaus</i></b>
Kohde rajautuu havaittujen rakenteiden läheisyyteen.
<b><i>Tulkinta</i></b>
Mahdollisesti 1950-luvun savottakämpän jäännös.
<b><i>Lisätietoja</i></b>

<b><i>Toimenpiteet</i></b>

<b><i>Tarkastukset</i></b>
Tila: 3 Toteutettu                      Laji: 6 Suojeluarvojen tarkastus                      Tarkastusvuosi: 2012 Tarkastuspvm: 16.7.2012    Tarkastaja: J.-P. Joonas Kuvaus: KMO kulttuuriperintöinventointi

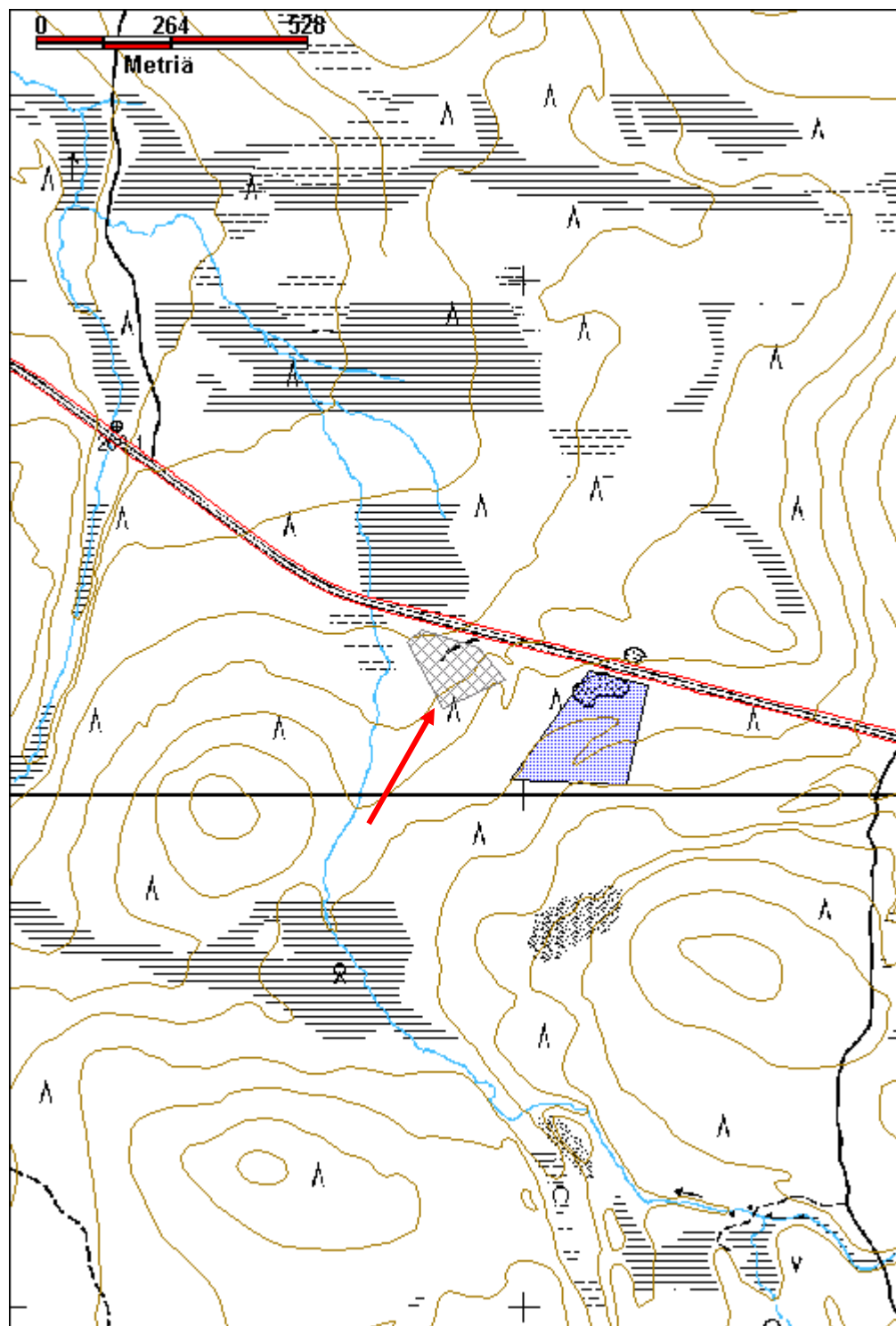
<b>Viranomais- rekisterinro:</b>		<b>Kunto:</b>	3 Huono
<b>Arvotus:</b>	8 Muu suojeluarvo	<b>Olotila:</b>	2 Ei käytössä
<b>Selitys:</b>		<b>Kohteen suojelu:</b>	9 Muu suojeluarvo
		<b>Selitys:</b>	

<b>Ympäristön suojelu:</b>	0 Ei määritelty
<b>Selitys:</b>	



Kämpän pohja, taustalla Kutturran tie, kuvattu pohjoiseen.

<b>Kohdetyyppi:</b>	1 Asuinpaikat	<b>Copyright:</b>	© <i>Metsähallitus 2008</i> © <i>Maanmittauslaitos 1/MML/08</i>
<b>Koordinaatit:</b>	X 7590242, Y 3482868, Z 285	<b>Mittakaava:</b>	1:10000



**Laitinrova 1 kämppä jäännös**

MH-tunnus: 152816

<b>Kohdetyyppi:</b>	1 Asuinpaikat	<b>Haltija:</b>	191 Metsätalous Itä-Lappi
<b>Ajoitus:</b>	7116 Uusi aika	<b>Ylläpitäjä:</b>	191 Metsätalous Itä-Lappi
<b>Rakentamisvuosi:</b>		<b>Kunta:</b>	758 SODANKYLÄ
<b>Lukumäärä:</b>	1		

<b>Koordinaatti- selitys:</b>		<b>Geometria tuotettu:</b>	4 Gps-mittaus, korjaamaton
<b>Koordinaatit:</b>	X 7553565, Y 3468010, Z 250	<b>Löydöt:</b>	

***Taustatiedot***

Sutigis-havainto.

***Ympäristön kuvaus***

Kämpän jäännös sijaitsee Laitinrovan kaakkoisreunassa, Kuorajoen länsipuolella törmän päällä. Joen ranta on soinen, ja törmä nousee noin 3 m suon tasosta ja muuttuu kuivaksi mäntykankaaksi. Kämpän kohdalla rinteessä alla, suon reunassa, on hete, joka on merkitty myös peruskarttaan. Kämpän alueella kasvaa runsaasti koivuja.

***Kohteen kuvaus***

Kämpän jäännös sijaitsee aivan joelle laskevan törmän reunalla, alarinteen puolelle on kaivattu oja, josta on todennäköisesti otettu maata seinän alle tasoitteeksi. Rakennelma on lounas-koillinen - suuntainen, sen pituus on 13 m ja leveys 7 m. Se on valmistettu suurista pyöröhirsistä joita on 2-3 hirsikertaa jäljellä. Nurkissa on yläpuoliset sahalla tehdyt koirankaulasalvokset. Kurkihirsit ja muita kattohirsit on säilynyt, samoin kattolautojen jäänteitä, jotka ovat ehkä olleet kouruja. Rakennuksessa on väliseinä 7 m koillispäästä mitattuna. Molemmissa kaakonpuoleisen seinän nurkissa on luonnonkivistä tehdyt uunit, ne ovat kooltaan n. 2,5-3 m sivu. Ainakin lounaispäässä on ollut oviaukko.

***Kohteen rajaus***

Kohde rajautuu havaitun rakenteen lähiympäristöön.

***Tulkinta***

Rakenteen ja säilyneisyyden perusteella 1920-1940-luvuille ajoittuva savottakämpä.

***Lisätietoja******Toimenpiteet******Tarkastukset***

Tila: 3 Toteutettu	Laji: 6 Suojeluarvojen tarkastus	Tarkastusvuosi: 2012
Tarkastuspvm: 5.7.2012	Tarkastaja: J.-P. Joonas	
Kuvaus: KMO kulttuuriperintöinventointi		

<b>Viranomaisrekisterinro:</b>		<b>Kunto:</b>	3 Huono
<b>Arvotus:</b>	8 Muu suojeluarvo	<b>Olotila:</b>	2 Ei käytössä
<b>Selitys:</b>		<b>Kohteen suojelu:</b>	9 Muu suojeluarvo
		<b>Selitys:</b>	

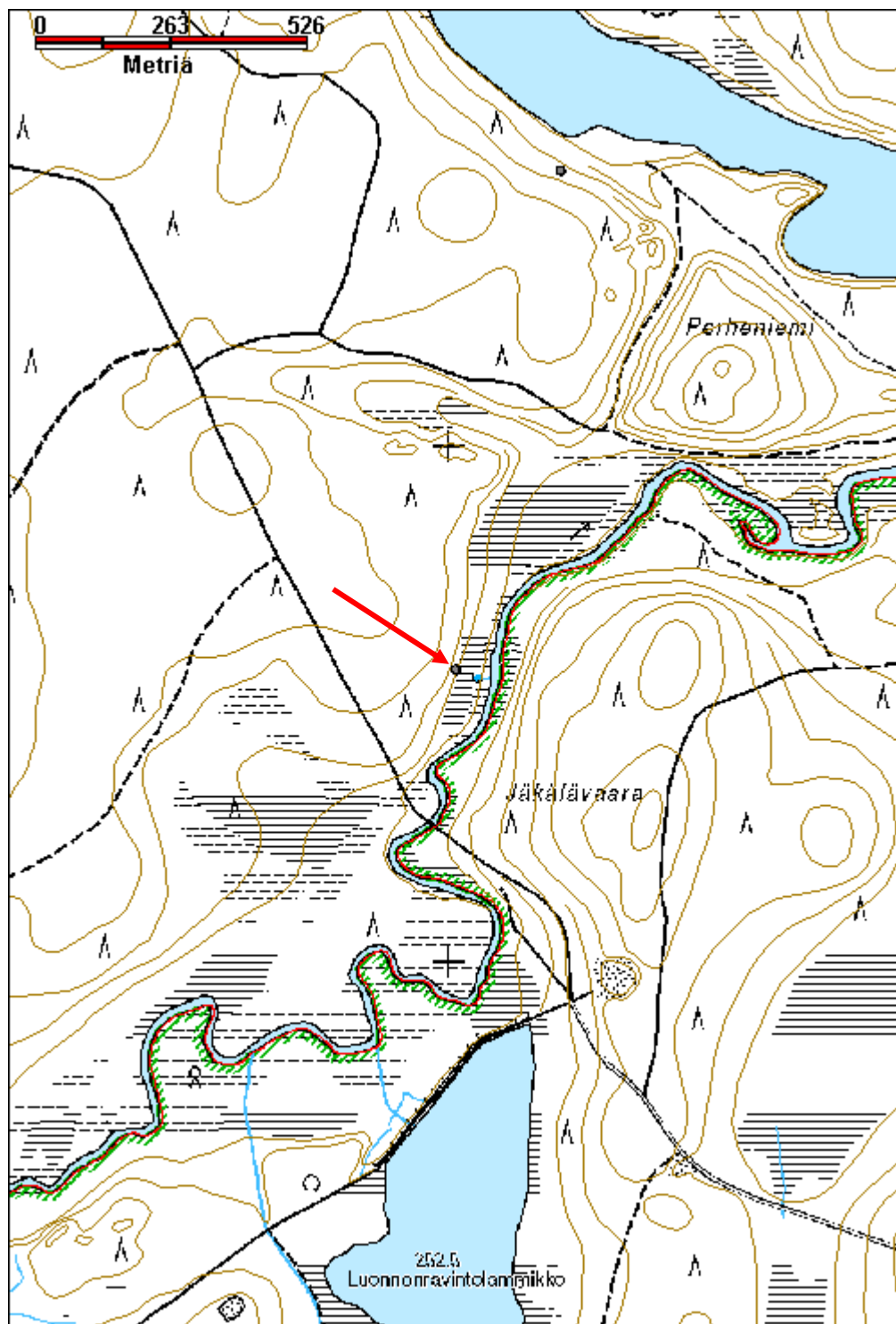
<b>Ympäristön suojelu:</b>	0 Ei määritelty
----------------------------	-----------------

<b>Selitys:</b>	
-----------------	--



Kämpästä on säilynyt seinähirsiiä ja kattopuita, kuvattu koilliseen.

<b>Kohdetyyppi:</b>	1 Asuinpaikat	<b>Copyright:</b>	© Metsähallitus 2008 © Maanmittauslaitos 1/MML/08
<b>Koordinaatit:</b>	X 7553565, Y 3468010, Z 250	<b>Mittakaava:</b>	1:10000



**Liljarova metsätyökämpäalue jäännös**

MH-tunnus: 151680

<b>Kohdetyyppi:</b>	1 Asuinpaikat	<b>Haltija:</b>	198 Metsätalous Ylä-Lappi
<b>Ajoitus:</b>	7116 Uusi aika	<b>Ylläpitäjä:</b>	198 Metsätalous Ylä-Lappi
<b>Rakentamisvuosi:</b>		<b>Kunta:</b>	148 Inari
<b>Lukumäärä:</b>			

<b>Koordinaattiselitys:</b>	Keskikoordinaatit	<b>Geometria tuotettu:</b>	4 Gps-mittaus, korjaamaton
<b>Koordinaatit:</b>	X 7584159, Y 3501215, Z 261	<b>Löydöt:</b>	

***Taustatiedot***

Merkitty vuonna 1960 painettuun peruskarttaan metsätyökämpänä.

***Ympäristön kuvaus***

Metsätyökämpän jäännös sijaitsee Liljarovan länsireunalla, lähellä Inarin ja Sodankylän rajaa, metsäautotien ja poroaidan välissä. Aukea alue, jossa kasvaa pieniä mäntyjä ja katajaa, sammalia, juolukkaa, heinää ja kanervaa.

***Kohteen kuvaus***

Tien haarassa on vanhan auton jäännös, jota on ammuttu haulikolla.

Aivan tien pohjoispuolella on lautaseinäisen rakennuksen jäänteet, siitä on vain hieman seinä jäljellä.

Edellisestä hieman länteen, myös tien pohjoispuolella on 4 kuoppaa, joista kahdessa on lautarakenteet päällä. Ne vaikuttavat lähinnä maakellareilta.

Kellari 1, koko 2,1 m x 1,5 m, kaksi lankkua seinissä, lautataso on lähes kokonaan kadonnut, kuoppa on matala. Siitä pari m länteen on kuoppa jossa ei ole puurakenteita. Kuopan koko on vajaa 2 m sivu, se on n.50 cm syvä, Siitä edelleen n. 3 m länteen on toinen lautarakenteinen kellari, jonka koko on 2 m x 2 m. Sen pohjoispuolella on toinen matala kuoppa jonka koko on 1,8 m x 1,8 m. Kaikissa kuopissa on roskia pohjalla.

Tien eteläpuolella on mahdollinen kämpän paikka, ainakin vanhan kartan perusteella kämpä on ollut siinä. Jäljellä on vain sahanpurua, 1 pelkkahirsi, muutamia seinälevyn kappaleita ja asbestilevyä.

Edellisestä lounaaseen on käymälä, se on ainoa pystyssä oleva rakennus, kooltaan 2 m x 1,5 m, seinät ovat pystylautaa, pulpettikatto lautaa ja kattuhuopaa. Ovi puuttuu ja se on korvattu joskus itikka oviverholla, eli käymälä on ilmeisesti ollut käytössä varsin äskettäin.

Tieuran pohjoispuolella lähellä poroaitaa on rakennuksen pohja, jossa on vain 1 pitkittäinen ja 2 poikittaista hirren jäännöstä jäljellä. Rakennuksen koko on ollut noin. 6,5 m x 3,5 m jäljellä olevien osien perusteella.

***Kohteen rajaus******Tulkinta***

Vanha metsätyökämpä joka on ollut pystyssä vielä 1960-luvun alussa.

**Lisätietoja****Toimenpiteet****Tarkastukset**

Tila: 3 Toteutettu Laji: 6 Suojeluarvojen tarkastus Tarkastusvuosi: 2012  
 Tarkastuspvm: 17.7.2012 Tarkastaja: J.-P. Joonas  
 Kuvaus: KMO kulttuuriperintöinventointi

**Viranomais-  
rekisterinro:****Kunto:** 3 Huono**Arvotus:** 8 Muu suojeluarvo**Olotila:** 2 Ei käytössä**Kohteen  
suojelu:** 9 Muu suojeluarvo**Selitys:****Selitys:****Ympäristön  
suojelu:**

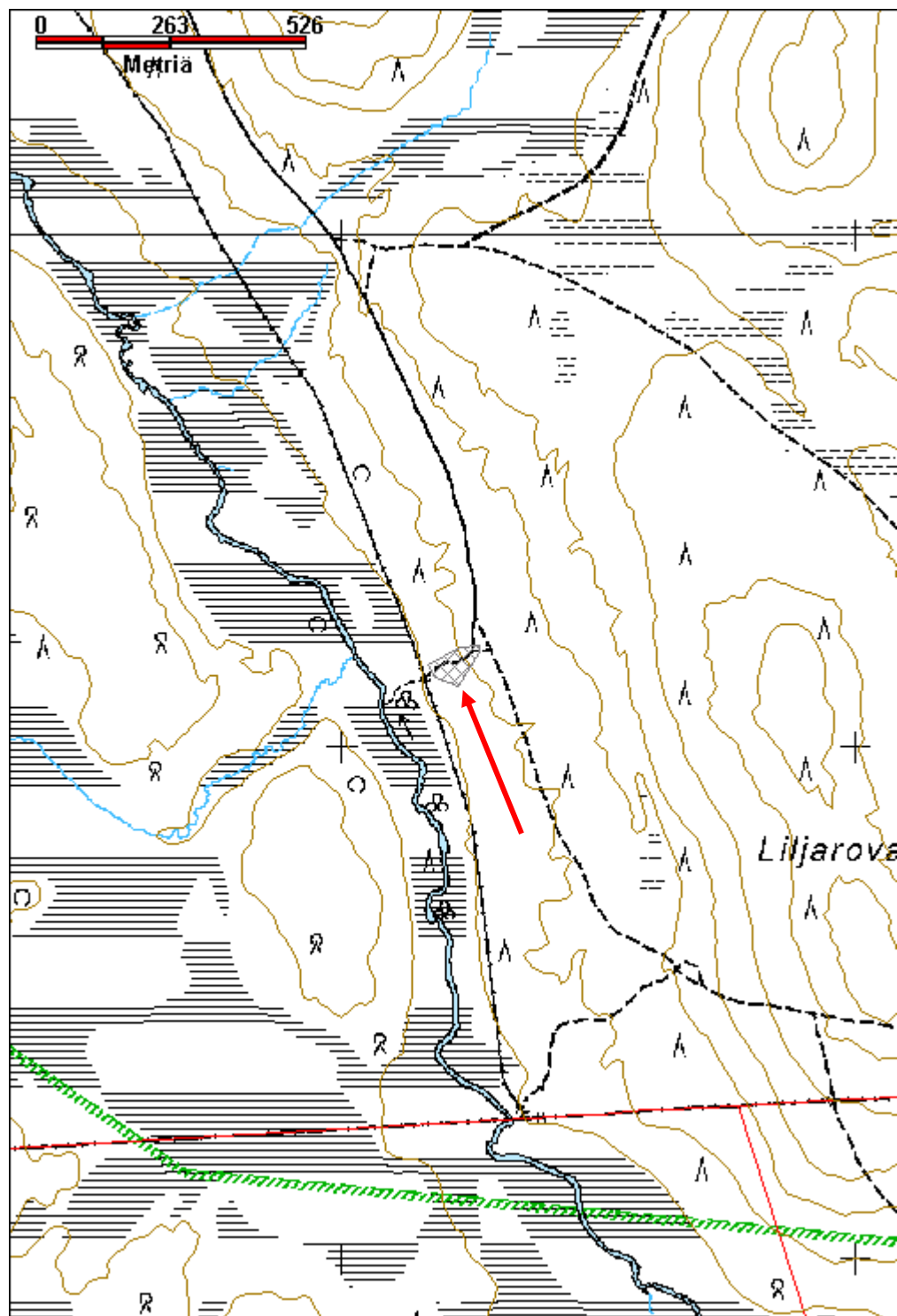
0 Ei määritelty

**Selitys:**

Lautarakennuksen jäänteet, kuvattu pohjoiseen.



<b>Kohdetyyppi:</b>	1 Asuinpaikat	<b>Copyright:</b>	© Metsähallitus 2008 © Maanmittauslaitos 1/MML/08
<b>Koordinaatit:</b>	X 7584159, Y 3501215, Z 261	<b>Mittakaava:</b>	1:10000



<b>Loijakkokuru 2 kämppä jäännös</b>	<b>MH-tunnus: 154049</b>
--------------------------------------	--------------------------

<b>Kohdetyyppi:</b>	1 Asuinpaikat	<b>Haltija:</b>	191 Metsätalous Itä-Lappi
<b>Ajoitus:</b>	7116 Uusi aika	<b>Ylläpitäjä:</b>	191 Metsätalous Itä-Lappi
<b>Rakentamivuosi:</b>		<b>Kunta:</b>	758 SODANKYLÄ
<b>Lukumäärä:</b>	1		

<b>Koordinaattiselitys:</b>	<b>Geometria tuotettu:</b> 4 Gps-mittaus, korjaamaton
<b>Koordinaatit:</b> X 7569331, Y 3505429, Z 278	<b>Löydöt:</b>

***Taustatiedot***

Kohde havaittiin vuoden 2012 inventoinnissa.

***Ympäristön kuvaus***

Loivasti kumpuilevaa kuivaa kangasta, harvaa mäntymetsää.

***Kohteen kuvaus***

Lautarakenteisen jalasmökin jäännös, jalakset ja seinien rakenteita osittain jäljellä, muhatäytteiset seinät. Koko 4 m x 3,4 m. Ympäristössä on useita säilyke ja peltipurkkeja, mm. Korona-merkkinen kahvipurkki. Kohteesta noin 60 m pohjoiseen ja itäkoilliseen on lansirakenteita (x 3505481, y 7569355 ja x 3505437, y 7569390), losokasat ovat pääosin aluskasvillisuuden peittämiä. Ympäristössä on useita vanhoja kantoja ja keloutuneita latvoja, joten paikalla on ollut liipi-savotta. Eli puista on tehty ratapölkkyjä, joiden pituus on Rauno Tolosen mukaan ollut 275 cm, latvoja ei ole käytetty.

***Kohteen rajaus***

Kohde rajautuu havaittujen rakenteiden perusteella.

***Tulkinta***

1950- tai 1960-luvun savottakämpä.

***Lisätietoja******Toimenpiteet******Tarkastukset***

Tila: 3 Toteutettu      Laji: 6 Suojeluarvojen tarkastus      Tarkastusvuosi: 2012  
Tarkastuspvm: 1.6.2012      Tarkastaja: J.-P. Joona  
Kuvaus: KMO kulttuuriperintöinventointi

***Viranomais-***

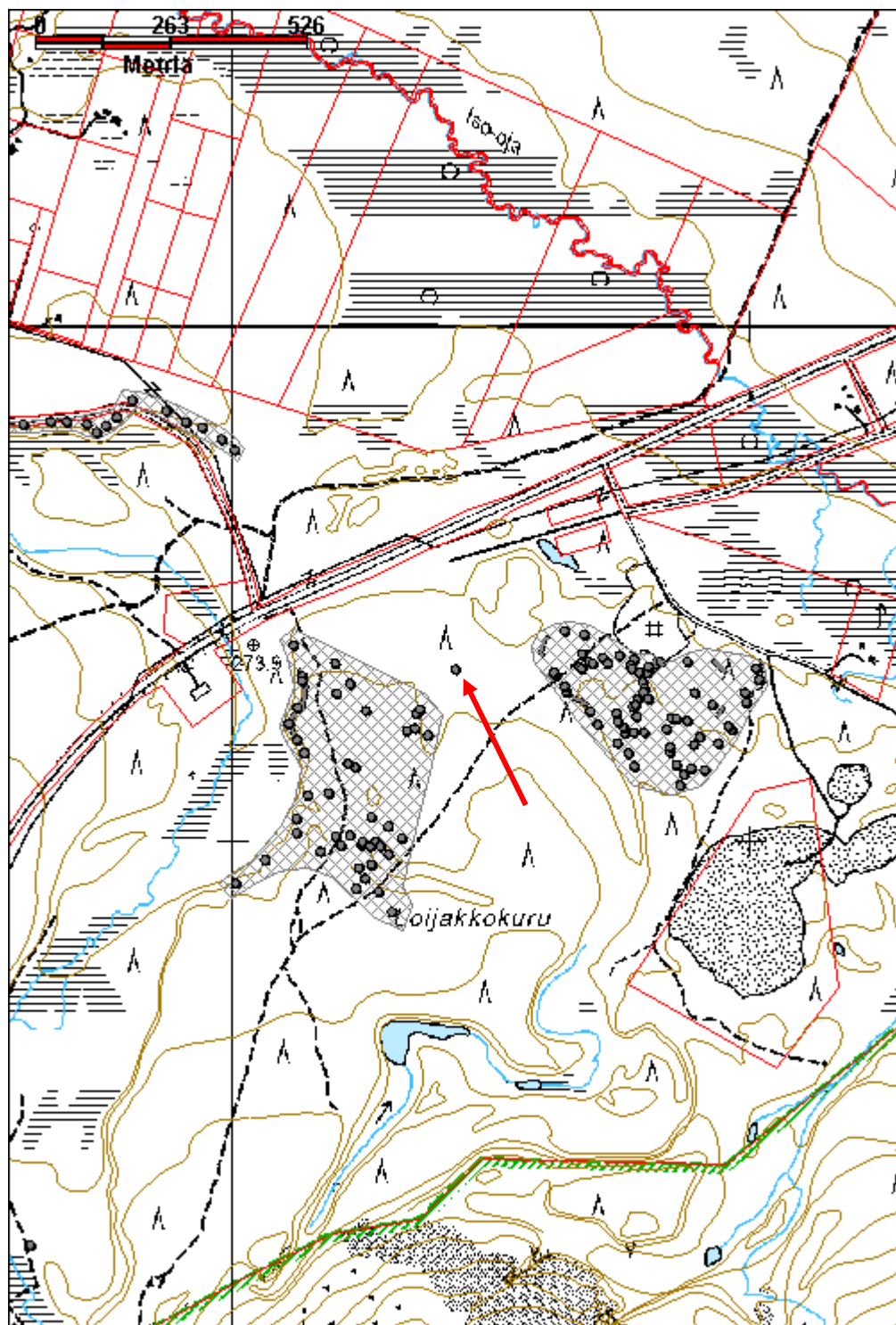
**Kunto:** 3 Huono

<b>rekisterinro:</b>		<b>Olotila:</b>	2 Ei käytössä
<b>Arvotus:</b>	8 Muu suojeluarvo	<b>Kohteen suojelu:</b>	9 Muu suojeluarvo
<b>Selitys:</b>		<b>Selitys:</b>	
<b>Ympäristön suojelu:</b>	0 Ei määritelty		
<b>Selitys:</b>			



Jalasmökin jäännös kuvattuna länteen.

<b>Kohdetyyppi:</b>	1 Asuinpaikat	<b>Copyright:</b>	© Metsähallitus 2008 © Maanmittauslaitos 1/MML/08
<b>Koordinaatit:</b>	X 7569331, Y 3505429, Z 278	<b>Mittakaava:</b>	1:10000



## Lupposelkä savottakämppeäalue jäännös

MH-tunnus: 153503

<b>Kohdetyyppi:</b>	1 Asuinpaikat	<b>Haltija:</b>	181 Metsätalous Länsi-Lappi
<b>Ajoitus:</b>	7116 Uusi aika	<b>Ylläpitäjä:</b>	191 Metsätalous Itä-Lappi
<b>Rakentamisvuosi:</b>		<b>Kunta:</b>	758 SODANKYLÄ
<b>Lukumäärä:</b>	6		
<b>Koordinaattiselitys:</b>	Keskikoordinaatit	<b>Geometria tuotettu:</b>	4 Gps-mittaus, korjaamaton
<b>Koordinaatit:</b>	X 7576234, Y 3507310, Z 270	<b>Löydöt:</b>	
<b>Taustatiedot</b>			
Reijo Kuusela kertoi Lupposelässä olleen Veitsiluodon kämpän.			
<b>Ympäristön kuvaus</b>			
Kohde sijaitsee Lupposelän lounaisreunassa, Lupposelän ja Kuusiniemenselän erottavan kapean suoalueen reunassa. Rakennelmat ovat matalan törmän päällä aivan nykyisen tien vieressä, myös voimalinja kulkee aivan vierestä. Paikalla on pieni ruohikkoinen alue jonka ympärillä kasvaa muutamia suuria mäntyjä ja kuusia sekä taimia ja nuoria puita. päällä kasvaa samm männyn taimia,			
<b>Kohteen kuvaus</b>			
Savottakämpän pohja, sijaitsee luode-kaakko -suuntaisesti törmän reunalla. Pohjan koko on 16 m x 6,4 m. Jäljellä on vain pohjahirsiä ja lattialautoja sekä niiden päällä muhaa. Todennäköisesti seinissä on ollut levyä, joka on maalattu oranssilla. Toisessa päässä on peltiset keittiölieden jäänteet. x 3507323, y 7576218			
Törmän reunassa on maakellarin jäänteet, oviaukko on alarinteen puolella. Seinät ovat lautta, samoin katto. Kattohuovalla päällystetty harjakatto on kooltaan 3 m x 1,5 m. Sen lautoja on osin jäljellä kuopan sisään romahtaneena. Kellarin kuoppa on noin 2 m pitkä. x 3507311, y 7576216			
Rakennelma 3, parikymmentä metriä kellarista pohjoiseen on nelikulmainen kuoppa, joka on ollut katettu, sammaloituneita lautoja on muutamia jäljellä. Mahdollisesti kyseessä on kellari. Kuopan koko on 1,7 m x 1,6 m, ja syvyys 80 cm. Rinteen alla on puulaatikko sekä peltiromua, mm. öljypönttöjä, galvanoitu ämpäri ja vati.			
Rakennelma 4, mahdollisesti käymälän jäännös. Paikalla on matala kuoppa ja lautaseinäisen rakennelman jäänteitä maassa. Sen koko on 3 m x 3,5 m. x 3507299, y 7576254			
Rakennelman koillispuolella on rakennuksen lautaseiniä kasassa. Paikalla ei ilmeisesti ole rakennusta, vaan puretun rakennuksen osat on kasattu paikalle. Seinien nurkissa on näkyvissä kulmarautoja. Vieressä on lisää lautaseinäisen rakennuksen jäänteitä ja kattohuovan paloja sekä peltikamiinan jäänteet. Rakenteista ei saa selvä onko rakennus ollut paikalla vai ovatko ne muualta tuotuja jäänteitä. Ympärillä tiheästi kuusen taimia.			
Rakennelma 5 on tien itäpuolella, voimalinjan alla. Se on matala laudoilla peitetty kuoppa, jonka koko on 2 m x 2 m. Sen päällä on ruostunut polkupyörän runko. x 3507347, y 7576211			

Voimalinjan itäpuolella on ruostunut traktorin koppi. Se on mahdollisesti itse tehty, putkirunkoon on hitsattu kiinni peltilevyt. x 3507373, y 7576211

***Kohteen rajaus***

Kohde rajautuu havaittujen rakenteiden perusteella.

***Tulkinta***

Veitsiluodon metsätyökämpä 1950- tai 1960-luvulta.

***Lisätietoja***

***Toimenpiteet***

***Tarkastukset***

Tila: 3 Toteutettu      Laji: 6 Suojeluarvojen tarkastus      Tarkastusvuosi: 2012  
 Tarkastuspvm: 1.8.2012      Tarkastaja: J.-P. Joonas  
 Kuvaus: KMO kulttuuriperintöinventointi

**Viranomais-  
rekisterinro:**

**Kunto:** 3 Huono

**Arvotus:** 8 Muu suojeluarvo

**Olotila:** 2 Ei käytössä

**Kohteen  
suojaus:** 9 Muu suojeluarvo

**Selitys:**

**Selitys:**

**Ympäristön  
suojaus:**

0 Ei määritelty

**Selitys:**

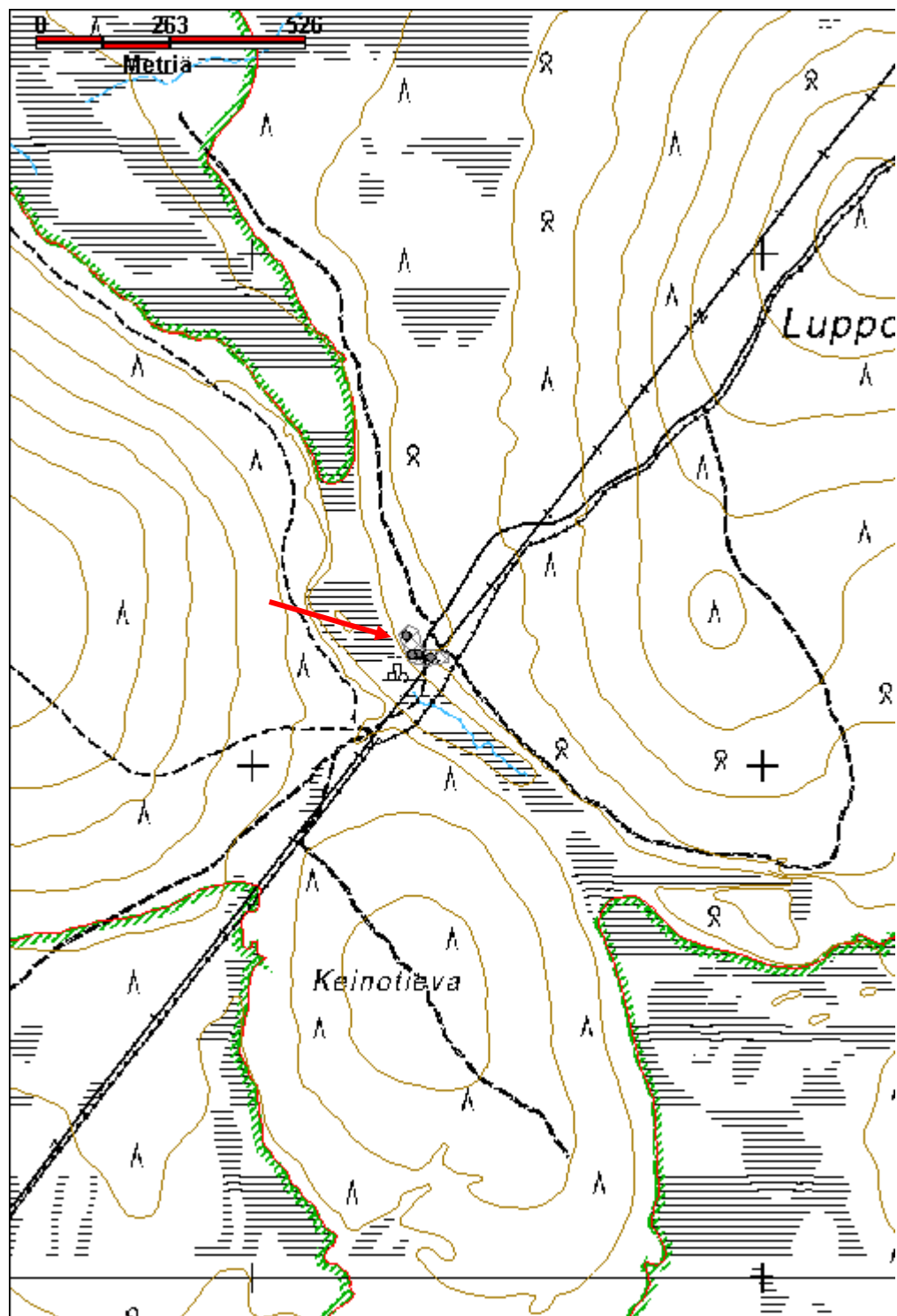


Veitsiluodon kämpän pohja, kuvattu etelään.



Maakellari törmän reunassa, kuvattu koilliseen.

<b>Kohdetyyppi:</b>	1 Asuinpaikat	<b>Copyright:</b>	© Metsähallitus 2008 © Maanmittauslaitos 1/MML/08
<b>Koordinaatit:</b>	X 7576234, Y 3507310, Z 270	<b>Mittakaava:</b>	1:10000





**Madonsyömämaa kämppäalue jäännös**

MH-tunnus: 153428

<b>Kohdetyyppi:</b>	1 Asuinpaikat	<b>Haltija:</b>	191 Metsätalous Itä-Lappi
<b>Ajoitus:</b>	7116 Uusi aika	<b>Ylläpitäjä:</b>	191 Metsätalous Itä-Lappi
<b>Rakentamivuosi:</b>		<b>Kunta:</b>	758 SODANKYLÄ
<b>Lukumäärä:</b>	4		

<b>Koordinaattiselitys:</b>	Keskikoordinaatit	<b>Geometria tuotettu:</b>	4 Gps-mittaus, korjaamaton
<b>Koordinaatit:</b>	X 7549347, Y 3497643, Z 267	<b>Löydöt:</b>	

***Taustatiedot***

Reijo Kuusela kertoi Madonsyömämaan kämpän sijainnin.

***Ympäristön kuvaus***

Kämppäalue sijaitsee Tankajoelle johtavan metsätien itäpuolella, Lohipalon ja Madonsyömämaan välissä olevan pienen suoalueen reunassa, Lohipalon puolella. Kohde sijaitsee aivan suon reunassa, paikalla kasvaa varsin tiheää sekametsää, mäntyä, kuusta, koivua ja vaivaiskoivua.

***Kohteen kuvaus***

Paikalla on neljä pientä rakennelmaa. Itse kämppä on ilmeisesti purettu, eikä siitä näkynyt mitään merkkejä.

Kaksireikäisen käymälän jäännös on noin 30 m tieltä ja sieltä selvästi näkyvissä. Se on romahtanut taakse päin. Huovalla katetun tasakaton koko on 1,9 m x 2,4 m, itse rakennus on hieman pienempi. Rakennus on ollut noin 2 m korkea ja siinä on kaksi ovea, joista toinen on nojallaan seinää vasten. (x 3497622, y 7549354)

Rakennelma 2 sijaitsee noin 30 kaakkoon käymälästä. Se on lautaseinäinen laatikkko, jossa ei ole pohjaa. Yläreuna on viisto ja kansi puuttuu. Laatikon koko on 1,9 m x 1,1 m ja korkeus 85 cm. (x 3497652, y 7549341)

Rakennelma 3 on maahan kaivettu neliön muotoinen kuoppa, jonka sivu on hieman yli metrin. Se sijaitsee muutaman metrin edellisestä pohjoiseen. (x 3497651, y 7549349)

Rakennelma 4 on kuoppaan tehdyn lautarakennelman jäännös. Se sijaitsee noin 10 m edellisestä itään. Puurakenteen koko on 2,8 m x 2 m, se muodostuu tolpista ja vaakalautaisista seinistä, joista päädyt ovat lähes ehjät mutta pitkät sivut ovat pääosin romahtaneet. Se on ollut katettu laudoilla, joista muutamia on jäljellä. Vieressä näyttäisi olevan tikapuiden jäänteet, joten mahdollisesti kysessä on kellarin jäännös. Kuoppaan on heitetty roskia. (x 3497663, y 7549353)

***Kohteen rajaus***

Kohde rajautuu havaittujen rakenteiden mukaan.

***Tulkinta***

1950-luvun savottakämpän jäännös.

***Lisätietoja******Toimenpiteet******Tarkastukset***

Tila: 3 Toteutettu      Laji: 6 Suojeluarvojen tarkastus      Tarkastusvuosi: 2012  
 Tarkastuspvm: 2.8.2012      Tarkastaja: J.-P. Joonas  
 Kuvaus: KMO kulttuuriperintöinventointi

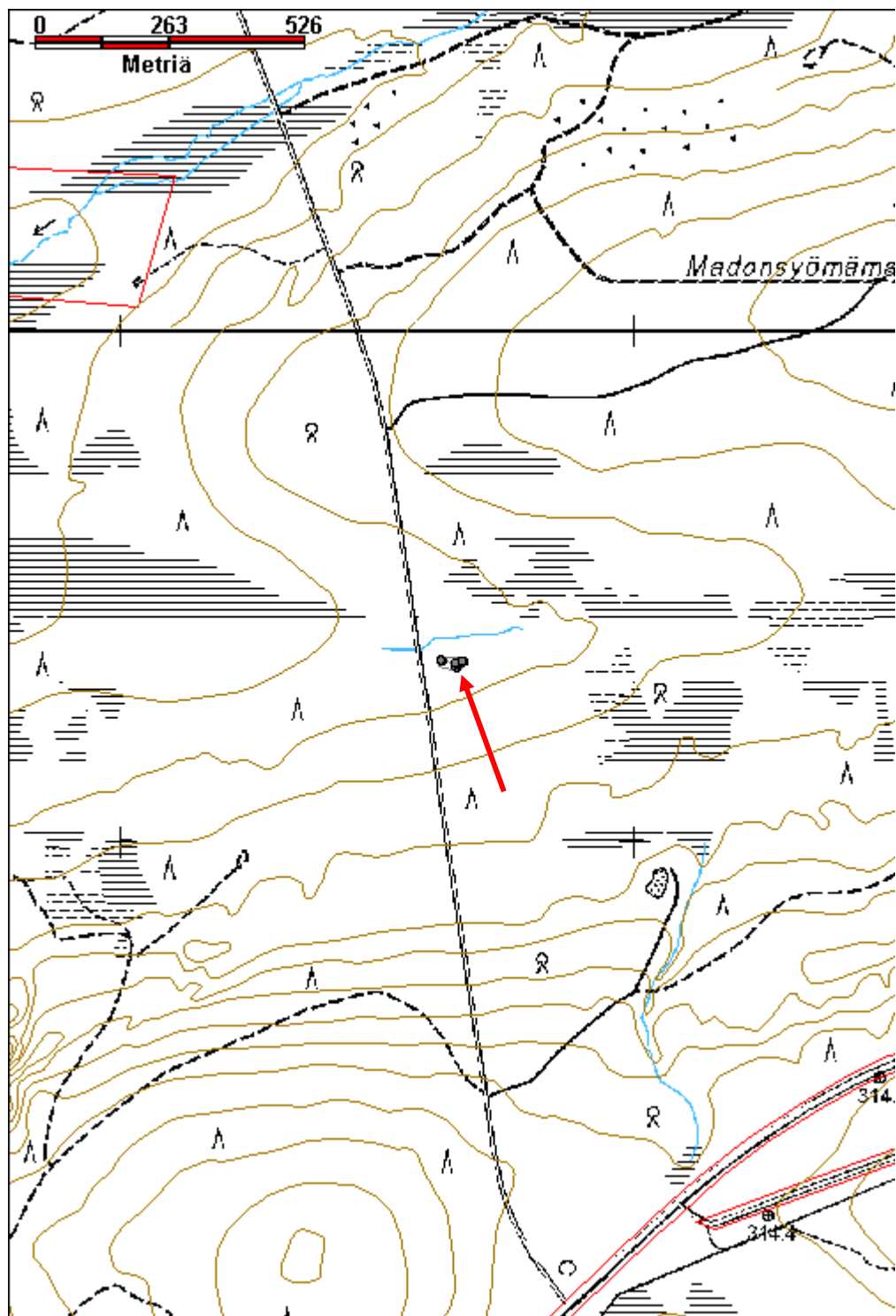
**Viranomais-  
rekisterinro:****Kunto:** 2 Keskipertainen**Arvotus:** 8 Muu suojeluarvo**Olotila:** 2 Ei käytössä**Kohteen  
suojelu:** 9 Muu suojeluarvo**Selitys:****Selitys:****Ympäristön  
suojelu:**

0 Ei määritelty

**Selitys:**

Rakennelma 4 kuvattuna koilliseen.

<b>Kohdetyyppi:</b>	1 Asuinpaikat	Copyright:	© Metsähallitus 2008 © Maanmittauslaitos 1/MML/08
<b>Koordinaatit:</b>	X 7549347, Y 3497643, Z 267	Mittakaava:	1:10000



**Mäkäräharjut 1 parkkuupukki jäännös**

MH-tunnus: 155355

<b>Kohdetyyppi:</b>	9 Valmistuspaikat/työpaikat	<b>Haltija:</b>	191 Metsätalous Itä-Lappi
<b>Ajoitus:</b>	7116 Uusi aika	<b>Ylläpitäjä:</b>	191 Metsätalous Itä-Lappi
<b>Rakentamisvuosi:</b>		<b>Kunta:</b>	758 SODANKYLÄ
<b>Lukumäärä:</b>	1		

<b>Koordinaattiselitys:</b>		<b>Geometria tuotettu:</b>	4 Gps-mittaus, korjaamaton
<b>Koordinaatit:</b>	X 7566804, Y 3490404, Z 283	<b>Löydöt:</b>	

***Taustatiedot***

Kohde löytyi vuoden 2012 inventoinnissa.

***Ympäristön kuvaus***

Kohde sijaitsee Mäkäräharjujen eteläpäässä, Mäkärärovan länsipuolella harjun päällä. Alue on harvaa taimikkoa, myös muutamia vanhoja mäntyjä.

***Kohteen kuvaus***

Parkkuupukki joka koostuu pyöröpuusta, johon kiinnitetty lohenpyrstöliitoksin ja nauloilla jalat ristikkäin. Pyöröpuu on 1,9 m pitkä ja sen sivuja on osittain veistetty tasaisiksi. Jalat ovat 1,35 m pitkät ja pukin "työkorkeus" n. 1 m. Jalkojen yläpuolisesta osasta on puuta pudonnut pois.

***Kohteen rajaus***

Kohde rajautuu pistemäisesti.

***Tulkinta***

Parkkuupukki.

***Lisätietoja******Toimenpiteet******Tarkastukset***

Tila: 3 Toteutettu Laji: 6 Suojeluarvojen tarkastus Tarkastusvuosi: 2012  
Tarkastuspvm: 14.8.2012 Tarkastaja: J.-P. Joona  
Kuvaus: KMO kulttuuriperintöinventointi

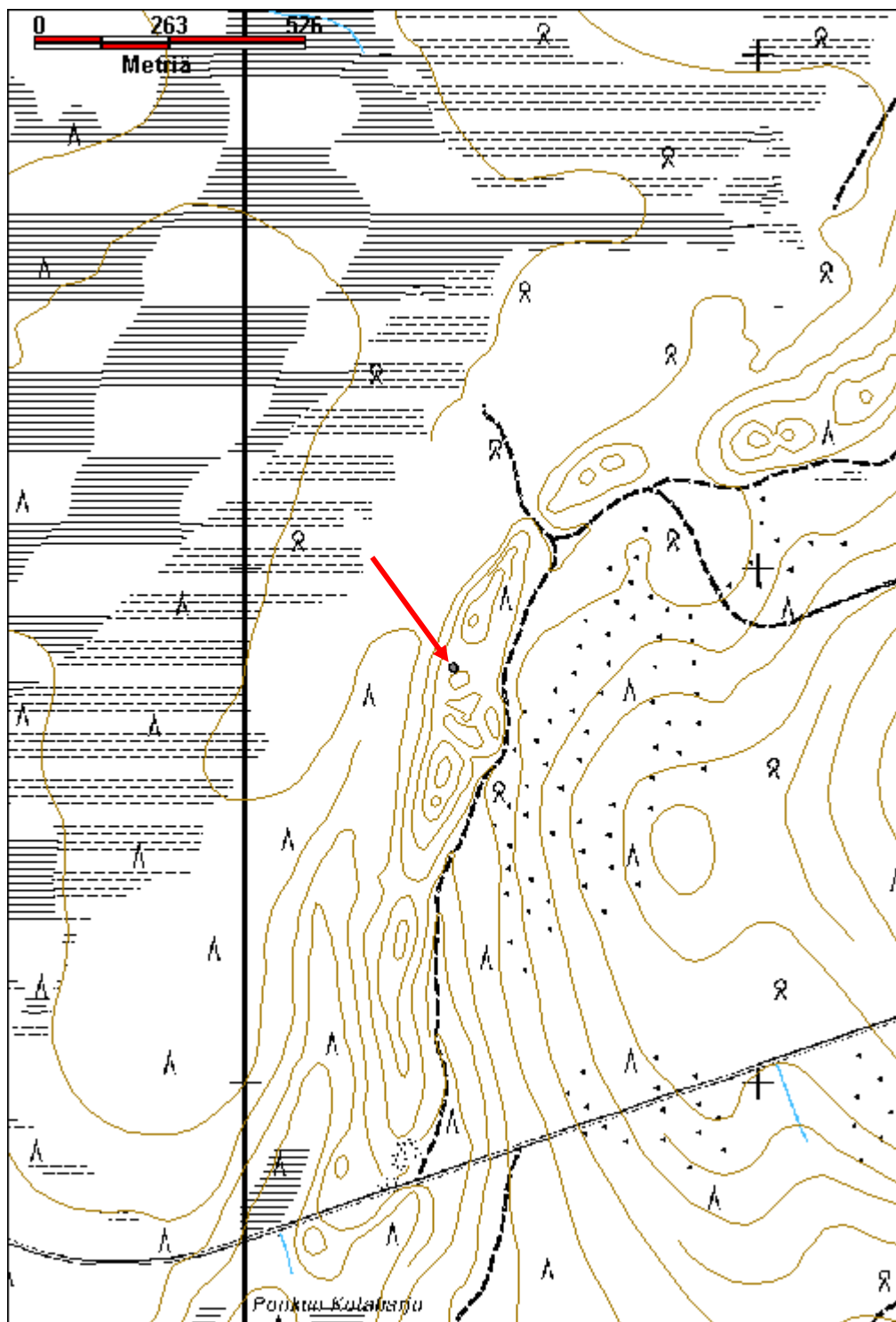
**Viranomais-****Kunto:** 1 Hyvä

<b>rekisterinro:</b>		<b>Olotila:</b> 2 Ei käytössä
<b>Arvotus:</b>	8 Muu suojeluarvo	<b>Kohteen suojelu:</b> 9 Muu suojeluarvo
<b>Selitys:</b>		<b>Selitys:</b>
<b>Ympäristön suojelu:</b>	0 Ei määritelty	
<b>Selitys:</b>		



Parkkuupukki kuvattuna kaakkoon.

<b>Kohdetyyppi:</b>	9 Valmistuspaikat/työpaikat	Copyright:	© Metsähallitus 2008 © Maanmittauslaitos 1/MML/08
<b>Koordinaatit:</b>	X 7566804, Y 3490404, Z 283	Mittakaava:	1:10000



**Mäkärselkä 1 Mäkäran kämpän paikka**

MH-tunnus: 155342

<b>Kohdetyyppi:</b>	1 Asuinpaikat	<b>Haltija:</b>	191 Metsätalous Itä-Lappi
<b>Ajoitus:</b>	7116 Uusi aika	<b>Ylläpitäjä:</b>	191 Metsätalous Itä-Lappi
<b>Rakentamisvuosi:</b>		<b>Kunta:</b>	758 SODANKYLÄ
<b>Lukumäärä:</b>	1		

<b>Koordinaattiselitys:</b>		<b>Geometria tuotettu:</b>	4 Gps-mittaus, korjaamaton
<b>Koordinaatit:</b>	X 7566776, Y 3493615, Z 277	<b>Löydöt:</b>	

***Taustatiedot***

Rauno Tolonen opasti paikalle. Merkitty sutigis kuviotietoihin Mäkäran kämpän paikkana. Reijo Kuusela kertoi että paikalle on siirretty kämpä vuonna 1960. Kämpät on purettu 1986 ja peräkämpä joko 1991 tai 1992. Kämpissä on ollut kaasuväli.

***Ympäristön kuvaus***

Kohde sijaitsee Siikajoen länsipuolella, suunnilleen Tankavaaran korkeudella, metsäautotien pohjoispuolella kohdassa jossa tie kääntyy etelään päin. Kämpän alue on ruohoa kasvava ja taimikkoinen aukea jonka ympäristössä kasvaa suuria mäntyjä ja kuusia.

***Kohteen kuvaus***

Kämpän kohdalla on pieni tien pätkä, jonka vieressä on suuri aukea alue. Paikalla on vain lankuilla peitetty betonirenkainen kaivo. Kaikki muut rakennukset on purettu eikä niistä ole jäänteitä jäljellä. Aukean reunalla havaittiin pätkä vesjohtoputkea.

***Kohteen rajaus******Tulkinta***

Savottakämpäalue, josta kaikki rakenteet on purettu pois.

***Lisätietoja******Toimenpiteet******Tarkastukset***

Tila: 3 Toteutettu Laji: 6 Suojeluarvojen tarkastus Tarkastusvuosi: 2012  
Tarkastuspvm: 7.6.2012 Tarkastaja: J.-P. Joona  
Kuvaus: KMO kulttuuriperintöinventointi

***Viranomais-*****Kunto:** 3 Huono

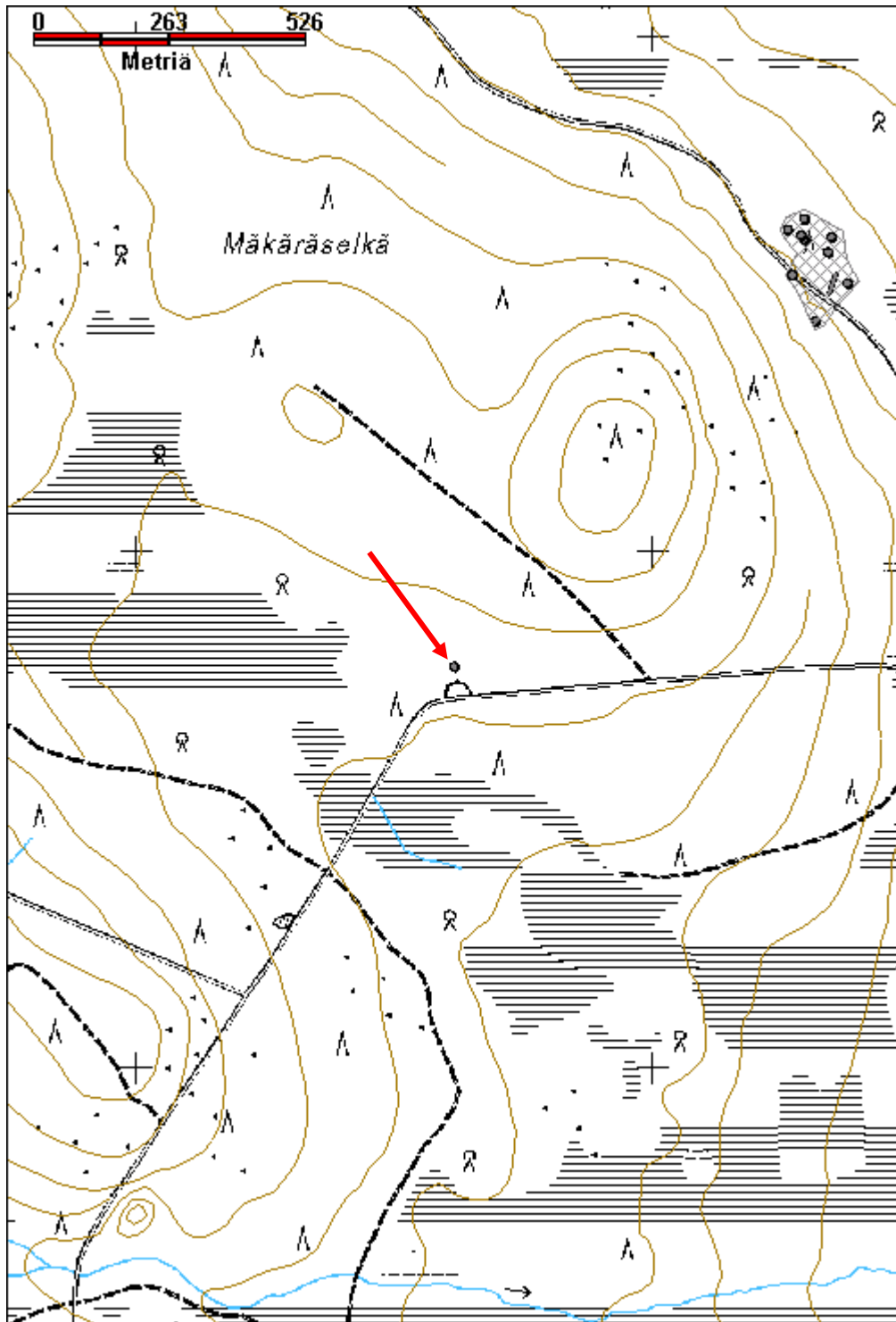
<b>rekisterinro:</b>		<b>Olotila:</b> 2 Ei käytössä
<b>Arvotus:</b>	99 Ei suojeluarvoa	<b>Kohteen suojelu:</b> 99 Ei suojeluarvoa
<b>Selitys:</b>		<b>Selitys:</b>
<b>Ympäristön suojelu:</b>	0 Ei määritelty	
<b>Selitys:</b>		



Kämpäalueen länsireuna kuvattu lounaaseen.



<b>Kohdetyyppi:</b>	1 Asuinpaikat	<b>Copyright:</b>	© Metsähallitus 2008 © Maanmittauslaitos 1/MML/08
<b>Koordinaatit:</b>	X 7566776, Y 3493615, Z 277	<b>Mittakaava:</b>	1:10000



**Mäkäräselkä 3 parkkuupukki jäännös**

MH-tunnus: 155368

<b>Kohdetyyppi:</b>	10 Valmistuspaikat/työpaikat?	<b>Haltija:</b>	191 Metsätalous Itä-Lappi
<b>Ajoitus:</b>	7116 Uusi aika	<b>Ylläpitäjä:</b>	191 Metsätalous Itä-Lappi
<b>Rakentamivuosi:</b>		<b>Kunta:</b>	758 SODANKYLÄ
<b>Lukumäärä:</b>	1		

<b>Koordinaattiselitys:</b>		<b>Geometria tuotettu:</b>	4 Gps-mittaus, korjaamaton
<b>Koordinaatit:</b>	X 7568393, Y 3492302, Z 273	<b>Löydöt:</b>	

**Taustatiedot**

Kohde löytyi vuoden 2012 inventoinnissa.

**Ympäristön kuvaus**

Kohde sijaitsee Siikajoen länsipuolella olevan Mäkäräselän luoteisreunalla lähellä Mäkäräharjuja, niiden itäpuolella olevan tielinjan länsipuolella. Vanhan metsäautotien kaakkoispuolella on varsin aukea alue jossa kasvaa kuusia ja katajaa, ilmeisesti kysessä on vanha lansirakennus.

**Kohteen kuvaus**

Tieuran länsipuolella olevan männyn oksille on nostettu parkkuupukki. Se koostuu suuremmasta pyöröpuusta johon on liitetty lohenpyrstöliitoksin kaksi jalkaa. Ne on tehty halkaistusta puusta. Runkopuu on veistetty keskiosasta nelikulmaiseksi, tyvi ja yläosa ovat pyöreät. Keskiosa on varsin ohut.

**Kohteen rajausta**

Kohde rajautuu pistemäisesti.

**Tulkinta**

Parkkuupukki.

**Lisätietoja****Toimenpiteet****Tarkastukset**

Tila: 3 Toteutettu Laji: 6 Suojeluarvojen tarkastus Tarkastusvuosi: 2012  
Tarkastuspvm: 11.6.2012 Tarkastaja: J.-P. Joonas  
Kuvaus: KMO kulttuuriperintöinventointi

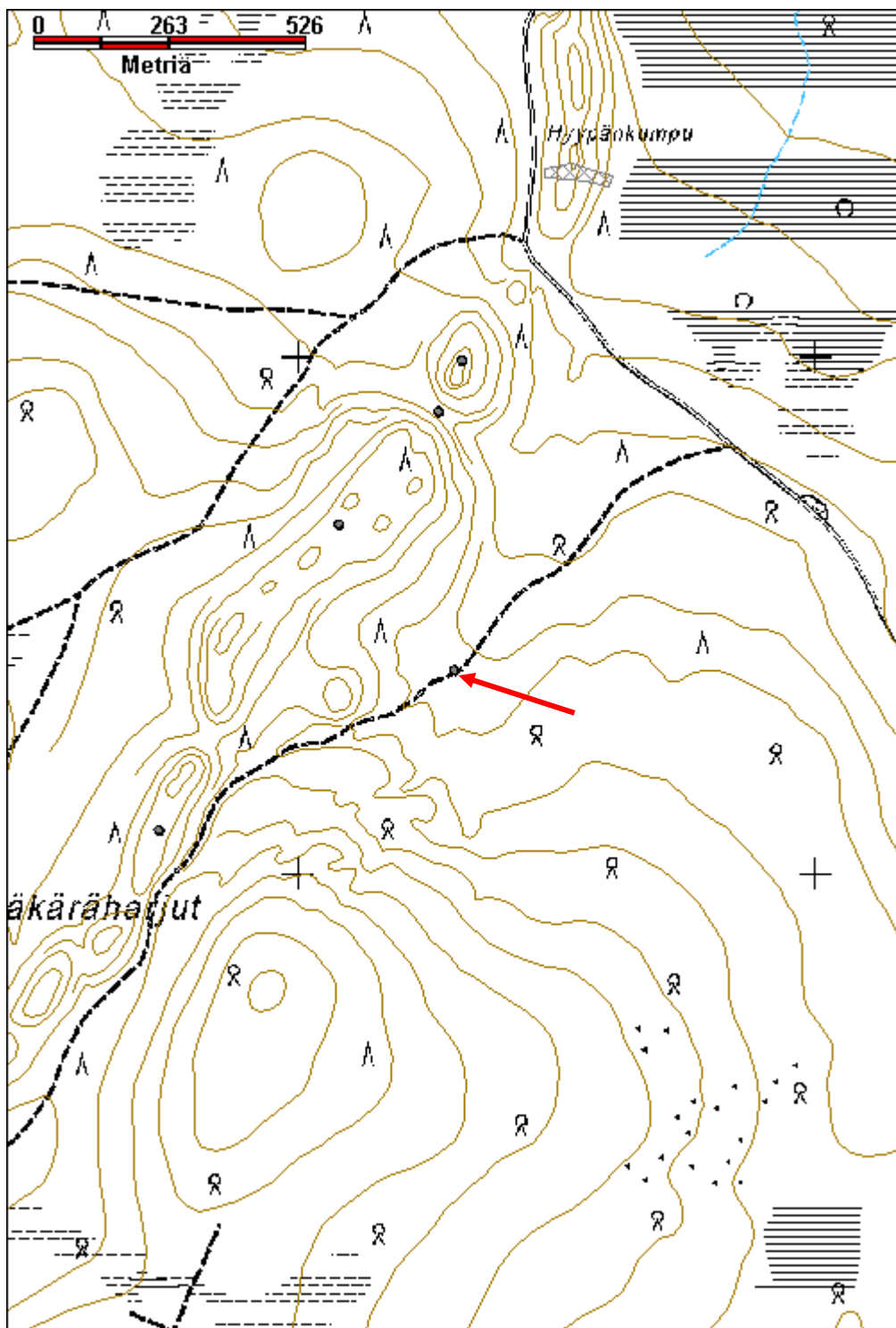
**Viranomais-** **Kunto:** 2 Keskinertainen

<b>rekisterinro:</b>		<b>Olotila:</b> 2 Ei käytössä
<b>Arvotus:</b>	8 Muu suojeluarvo	<b>Kohteen suojelu:</b> 9 Muu suojeluarvo
<b>Selitys:</b>		<b>Selitys:</b>
<b>Ympäristön suojelu:</b>	0 Ei määritelty	
<b>Selitys:</b>		



Puun oksille nostettu vanha parkkuupukki, kuvattu länteen.

<b>Kohdetyyppi:</b>	10 Valmistuspaikat/työpaikat?	Copyright:	© Metsähallitus 2008 © Maanmittauslaitos 1/MML/08
<b>Koordinaatit:</b>	X 7568393, Y 3492302, Z 273	Mittakaava:	1:10000



**Mäntypää 2 metsätyökämppeäalue jäännös**

MH-tunnus: 152749

<b>Kohdetyyppi:</b>	1 Asuinpaikat	<b>Haltija:</b>	191 Metsätalous Itä-Lappi
<b>Ajoitus:</b>	7116 Uusi aika	<b>Ylläpitäjä:</b>	191 Metsätalous Itä-Lappi
<b>Rakentamisvuosi:</b>		<b>Kunta:</b>	758 SODANKYLÄ
<b>Lukumäärä:</b>	2		

<b>Koordinaattiselitys:</b>	Keskikoordinaatti	<b>Geometria tuotettu:</b>	4 Gps-mittaus, korjaamaton
<b>Koordinaatit:</b>	X 7534828, Y 3482527, Z 255	<b>Löydöt:</b>	

***Taustatiedot***

Merkitty metsätyökämpänä vuoden 1971 topografiseen karttaan, yksi asuinrakennus metsätien pohjoispuolella. Reijo Kuusela kertoi kämpän olleen nimeltään Korpiselkä. Kämpä on sijainnut tien lähellä, korkeimman kohdan vieressä. Kämpä on palanut.

***Ympäristön kuvaus***

Kohde sijaitsee Ala- ja Ylä-Vaalojokien välisellä alueella, Mäntypäystä Varpupäähän johtavan metsätien eteläpuolella, lähellä tienristeystä. Rakennelman ympärillä on pieni ruohikkoinen aukea, mutta sen päällä kasvaa koivuja ja pajuja. Ympäriellä on tiheää koivikkoa, myös muutamia pajuja ja kuusia.

***Kohteen kuvaus***

Rakennuksen pohja, sijaitsee noin 50 m tien eteläpuolella. Siitä on jäljellä maatuneita pohjahirsisiä ja muutamia lattialautoja, hirret ovat sammalen ja muun aluskasvillisuuden peittämiä. Rakennelman koko on 8,7 m x 8,7 m. Kämpän tien puolella on paksua teräsvaijeria. Vieressä on myös pieni ruohikkoinen alue. Kämpän pohjan vierestä ilmeisesti kulkee vanha tieura, jossa kasvaa tiheästi koivua, erottuu vaivoin. Topografisessa kartassa kämpä on merkitty tien pohjoispuolelle, mutta ilmeisesti tien linja on siirretty pohjoisemmaksi. x 3482547, y 7534827

Rakennuksen pohjasta länteen on kamiina ja siihen liittyvä vedenlämmityskattila, lisäksi toinen samanlainen kattila ja savuhormin pätkiä. Maassa on jonkinlainen kiveys ja muutamia hirsien jäänteitä, ei selvää rakennetta. Vieressä on äskettäin käytetty hirvennytkemis-teline kahden koivun välissä. x 3482509, y 7534828

Karttaan merkityn tien pohjoispuolella, n. 10 m tiestä, on käymälän jäänteet. Ne ovat suuren kuopan pohjalla, johon koko rakennelma mahtuu. Yksi seinä ja katto ovat osin säilyneet, samoin osa istuintasosta. Ilmeisesti kyseessä ei ole alkuperäinen paikka. Vieressä on hiekkakuoppa, tien reunassa on metalliromua, mm. hormiputken katkelma. x 3482519, y 7534912

***Kohteen rajaus***

Kohde rajautuu havaittujen rakenteiden perusteella.

***Tulkinta***

1950- tai 1960-luvun metsätyökämpän jäännös.

**Lisätietoja****Toimenpiteet****Tarkastukset**

Tila: 3 Toteutettu      Laji: 6 Suojeluarvojen tarkastus      Tarkastusvuosi: 2012  
 Tarkastuspvm: 6.8.2012      Tarkastaja: J.-P. Joonas  
 Kuvaus: KMO kulttuuriperintöinventointi

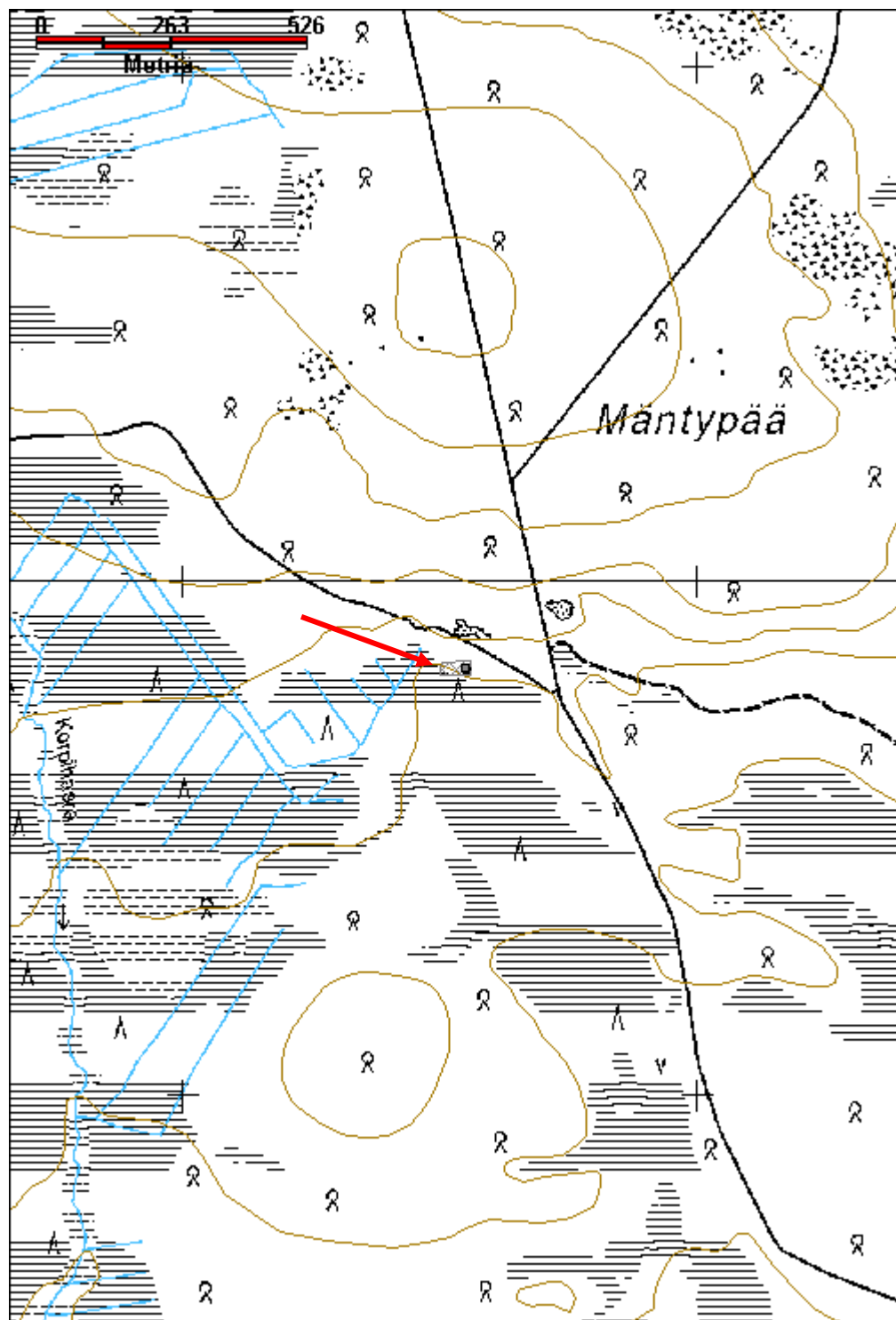
**Viranomais-  
rekisterinro:****Kunto:** 3 Huono**Arvotus:** 8 Muu suojeluarvo**Olotila:** 2 Ei käytössä**Kohteen  
suojelu:** 9 Muu suojeluarvo**Selitys:****Selitys:****Ympäristön  
suojelu:**

0 Ei määritelty

**Selitys:**

Kämpän pohja on kasvillisuuden peitossa, kuvattu etelään.

<b>Kohdetyyppi:</b>	1 Asuinpaikat	Copyright:	© Metsähallitus 2008 © Maanmittauslaitos 1/MML/08
<b>Koordinaatit:</b>	X 7534828, Y 3482527, Z 255	Mittakaava:	1:10000



## Nutukka-aapa rakennuksen pohja jäännös

MH-tunnus: 152770

<b>Kohdetyyppi:</b>	1 Asuinpaikat	<b>Haltija:</b>	191 Metsätalous Itä-Lappi
<b>Ajoitus:</b>	7116 Uusi aika	<b>Ylläpitäjä:</b>	191 Metsätalous Itä-Lappi
<b>Rakentamivuosi:</b>		<b>Kunta:</b>	758 SODANKYLÄ
<b>Lukumäärä:</b>	2		

<b>Koordinaattiselitys:</b>	Keskikoorttinatit	<b>Geometria tuotettu:</b>	4 Gps-mittaus, korjaamaton
<b>Koordinaatit:</b>	X 7537880, Y 3481046, Z 280	<b>Löydöt:</b>	

### Taustatiedot

Heikki Pelkonen ilmoitti havaitun kohteen läheisyydessä olevan kahden rakennuksen rauniot, ja rakennusten vierestä kulkevan hevosajokelpoisen tien. Toinen hevostie kulkee Pomojoen rannasta Motpottelin suuntaan, noin 3 km pohjoisempana. Pelkonen arvioi kohteiden liittyvän toisen maailmansodan aikaisiin hakuksiin.

### Ympäristön kuvaus

Kohde sijaitsee Korpiselän itäreunalla olevan tien länsipuolella, lähellä Nutukka-aapaa. Rakennelmat ovat vain muutaman metrin päässä tiestä. Paikalla kasvaa tiheä koivikko ja myös kuusen taimia.

### Kohteen kuvaus

Ilmoitetusta kohdasta ei havaittu rakennusten pohjia tai tieuraa. Sen sijaan noin 450 m pohjoisempaa tien länsipuolelta havaittiin kaksi rakennuksen pohjaa. Lähempänä tietä on ilmeisesti varaston jäännös, sen koko on 5,9 m x 2,9 m. Siitä on jäljellä muutama pitkittäinen hirsi, ja niiden päällä pitkittäiset laudat ja muutama poikittainen lauta. Jäljellä on myös muutamia lattialaudan jäänteitä, joiden päällä on levyä. Rakennelma sijaitsee aivan tien ojan vieressä.

Edellisestä noin 4 m päässä, vinoittain siihen nähden, on asuinrakennuksen jäännös. Katto on lähes kokonaan jäljellä. Rakennelman koko 9 m x 4 m. Se on rakennettu pienistä kivistä tehdyn perustan päälle, alushirret ovat jäljellä. Hirret on sahattu nelikulmaisiksi, nurkissa on lapeliitokset. Päätyhirsi on osin pyöreä. Katto on lautta, joiden päällä on levyä laattoina, kurkihirsi on sahattu, kulmissa on kuitenkin kuorta päällä. Seinät puuttuvat, ilmeisesti rakennus on purettu. Viereisen tien varrelta havaittiin useita savuhormiputkia, ne ovat ruostuneita ja osaa on ammuttu haulikolla.

Hevosajoteiksi mainitut polut on merkitty Sutigisiin normaaleina polkuina, ne on myös merkitty vuoden 1971 topografiseen karttaan. Eteläisempää polkua ei pystytty havaitsemaan maastossa lainkaan. Pomojoen rannasta lähtee polku lounaaseen, Motpottelin suuntaan, se on joen lähellä näkyvissä mutta katoaa pienen ojan ylitettyään. Vuoden 1971 topografiseen karttaan on polun varteen, ojan itärannalle merkitty kämpppä. Siitä ei kuitenkaan havaittu merkkejä. Havaittavissa oleva polku oli kapea ja mutkitteleva sekä maaperältään kivinen, eikä vaikuta soveltuvan hevostieksi.

### Kohteen rajaus

Kohde rajautuu havaituttujen rakennusten lähiympäristöön.



***Tulkinta***

Rakennuksen pohjia.

***Lisätietoja******Toimenpiteet******Tarkastukset***

Tila: 3 Toteutettu      Laji: 6 Suojeluarvojen tarkastus      Tarkastusvuosi: 2012  
 Tarkastuspvm: 7.8.2012      Tarkastaja: J.-P. Joonas  
 Kuvaus: KMO kulttuuriperintöinventointi

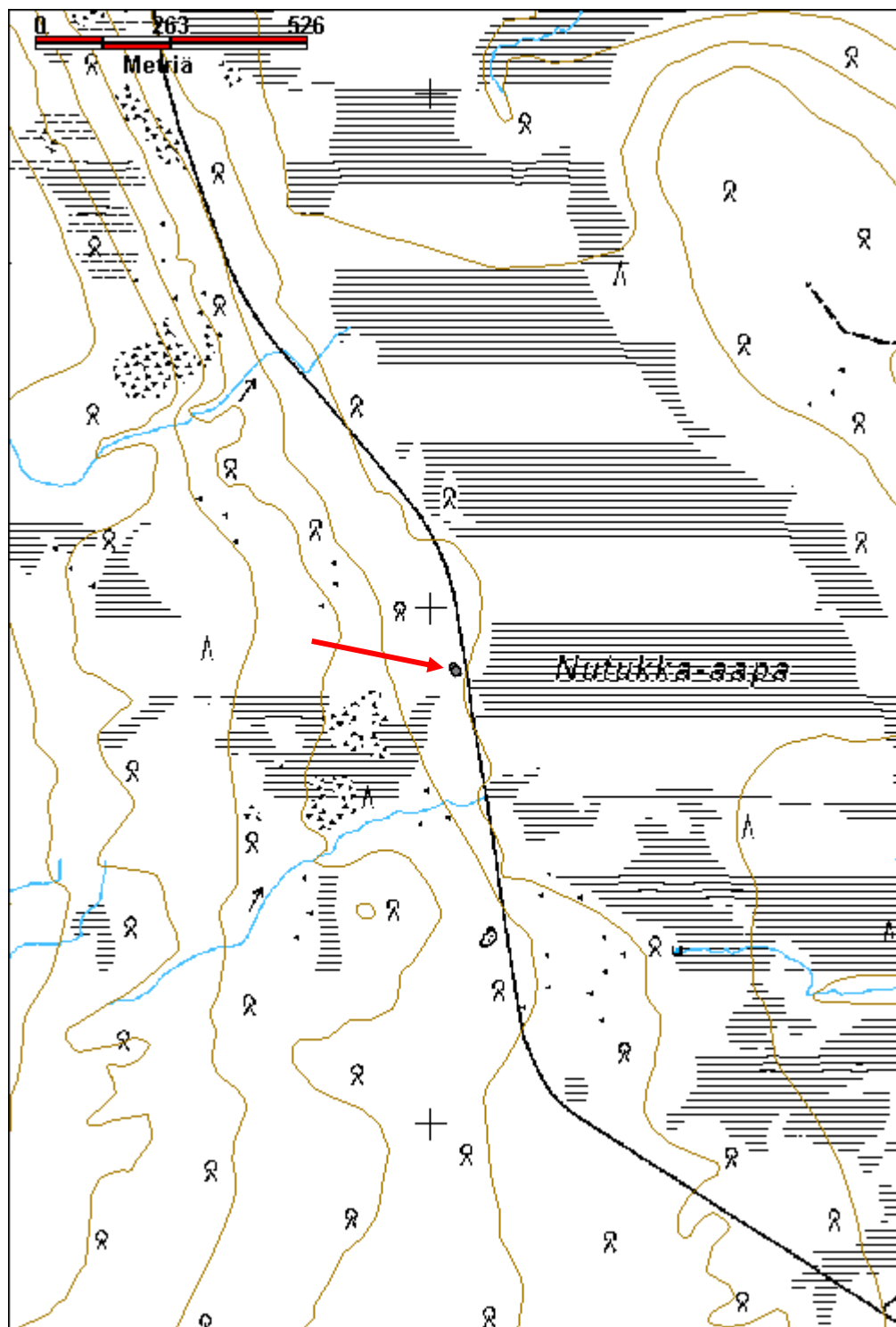
**Viranomais-  
rekisterinro:****Kunto:** 3 Huono**Arvotus:** 8 Muu suojeluarvo**Olotila:** 2 Ei käytössä**Kohteen  
suojelu:** 9 Muu suojeluarvo**Selitys:****Selitys:****Ympäristön  
suojelu:**

0 Ei määritelty

**Selitys:**

Rakennuksen jäännös jossa on katto pääosin jäljellä, kuvattu pohjoiseen.

<b>Kohdetyyppi:</b>	1 Asuinpaikat	Copyright:	© Metsähallitus 2008 © Maanmittauslaitos 1/MML/08
<b>Koordinaatit:</b>	X 7537880, Y 3481046, Z 280	Mittakaava:	1:10000



## Palvirova savottakämppä ja talli jäännös

MH-tunnus: 152790

<b>Kohdetyyppi:</b>	1 Asuinpaikat	<b>Haltija:</b>	191 Metsätalous Itä-Lappi
<b>Ajoitus:</b>	7116 Uusi aika	<b>Ylläpitäjä:</b>	191 Metsätalous Itä-Lappi
<b>Rakentamisvuosi:</b>		<b>Kunta:</b>	758 SODANKYLÄ
<b>Lukumäärä:</b>	2		

<b>Koordinaatti- selitys:</b>	Keskikoordinaatit	<b>Geometria tuotettu:</b>	4 Gps-mittaus, korjaamaton
<b>Koordinaatit:</b>	X 7549903, Y 3483183, Z 253	<b>Löydöt:</b>	

### *Taustatiedot*

Reijo Kuusela kertoi kohteesta, joka on 1920-luvun savottakämppä.

### *Ympäristön kuvaus*

Sijaitsee Palvirovan koillisosassa, loivassa rinteessä Myllyojan viereisen suoalueen reunassa. Rakennelmien sisällä kasvaa tiheästi pientä koivua, heinää ja sammalia. ympäristössä hakattu ehkä 1950-luvulla sekä joskus viime vuosina.

### *Kohteen kuvaus*

Rakennelma 1, suurista pyöröhirsistä valmistettu kämppä, kooltaan noin 8 m x 8 m. Osa hirsistä on katkaistu kirveellä ja osa sahalla. Yhdessä nurkassa on säilynyt neljä hirsikertaa, muualla vain yksittäiset hirret jotka ovat pitkälle maatuneita. Yläpuoliset sahalla tehdyt koirankaulasalvokset, yhdessä hirressä on oven karaporaus. Lisäksi yhdessä hirressä on näkyvissä että sisäseinä on veistetty tasaiseksi, eli kyseessä on asuinrakennus. Kattorakenteiden puita on jäljellä. Puut ovat sammalien peittämiä.

Rakennelma 2, koko 8,4 m x 8 m. Samanlainen rakenne kuin edellisessä. Myös siinä on yksi nurkka muita paremmin säilynyt. Seinähirsistä on vinossa sisällä, mahdollisesti niitä on nosteltu motolla? Muut seinät ovat huonosti säilyneet ja hirret ovat pitkälle maatuneita.

Hirsien sisäpuolia ei näytä veistetyn joten kyseessä on todennäköisesti talli.

Kummankin rakennelman seinähirsistä osa on hieman hiiltyneitä, mahdollisesti alue on kulotettu.

### *Kohteen raja*

Kohde rajautuu havaittujen rakenteiden perusteella.

### *Tulkinta*

1920-luvun savottakämppä ja talli.

### *Lisätietoja*

### *Toimenpiteet*

**Tarkastukset**

Tila: 3 Toteutettu Laji: 6 Suojeluarvojen tarkastus Tarkastusvuosi: 2012  
 Tarkastuspvm: 7.8.2012 Tarkastaja: J.-P. Joonas  
 Kuvaus: KMO kulttuuriperintöinventointi

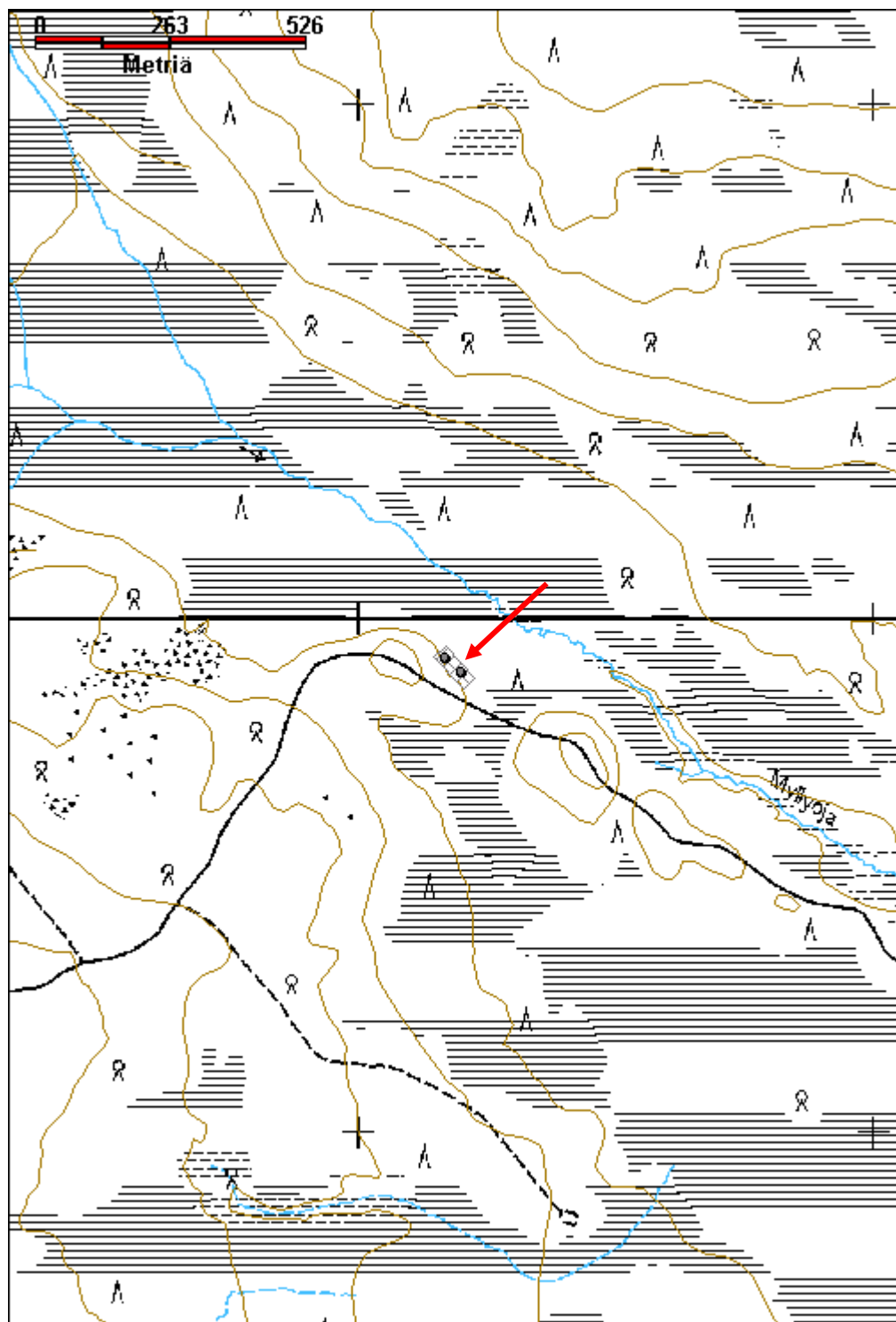
**Viranomais-  
rekisterinro:****Kunto:** 3 Huono**Arvotus:** 8 Muu suojeluarvo**Olotila:** 2 Ei käytössä**Kohteen  
suojelu:** 9 Muu suojeluarvo**Selitys:****Selitys:****Ympäristön  
suojelu:**

0 Ei määritelty

**Selitys:**

Kämpän nurkkasalvos, kuvattu etelään.

<b>Kohdetyyppi:</b>	1 Asuinpaikat	<b>Copyright:</b>	© Metsähallitus 2008 © Maanmittauslaitos 1/MML/08
<b>Koordinaatit:</b>	X 7549903, Y 3483183, Z 253	<b>Mittakaava:</b>	1:10000



## Pönkkälä savottakämppäalue jäännös

MH-tunnus: 152440

<b>Kohdetyyppi:</b>	1 Asuinpaikat	<b>Haltija:</b>	191 Metsätalous Itä-Lappi
<b>Ajoitus:</b>	7116 Uusi aika	<b>Ylläpitäjä:</b>	191 Metsätalous Itä-Lappi
<b>Rakentamivuosi:</b>		<b>Kunta:</b>	758 SODANKYLÄ
<b>Lukumäärä:</b>	5		

<b>Koordinaattiselitys:</b>	Keskikoordinaatit	<b>Geometria tuotettu:</b>	4 Gps-mittaus, korjaamaton
<b>Koordinaatit:</b>	X 7514338, Y 3499453, Z 230	<b>Löydöt:</b>	

### *Taustatiedot*

Sutigis, Reijo Kuusela kertoi kämpän nimen olevan Pönkkälä.

### *Ympäristön kuvaus*

Sijaitsee Kevitsan kaivoksen koillispuolella, pienellä soiden ympäröimällä kuivan maan alueella. Maasto on tasaista tuoretta kangasta jossa kasvaa tiheästi koivua. Aluskasvillisuus on sammalia, heinää, horsmaa, ja kortetta. Kämppäalueen keskellä on aukea heinikkoinen alue.

### *Kohteen kuvaus*

Rakennelma 1, kämpän pohja, koko 13 m x 7 m. x 3499458 y 7514322 Pienien kivien päällä asetetut hirret joiden sisäpuolella on maata. Osin kaksi hirsikertaa. Pyöröhirsiiä joissa on paikoin osa ulkopuolesta veistetty suoraksi. Kämpän sisällä on suuri lämmitysboileri ja siihen liittyviä putkia. Toisessa päässä on suuri valurautainen keittiöliesi, jossa on 2 uunia ja 1 pyöreä liesi. Jäljellä on myös kattorakenteita joissa on kattohuopaa. Seinän vieressä on suuri pyöröhirsi, jonka keskellä on lyhyt tasasivuinen kohta, nurkissa lohenpyrstösälvokset, myös päät on veistetty tasasivuisiksi. Rakennelman länsipuolella on kuorittuja pyöröpuita ja kattohuovalla peitetty lautakatto. Myös koillispuolella on lautarakenteisen seinän jäänteitä. Kämpänpohjan lounaispuolella on suuri kuoppa, koko n. 5 m x 1,5 m. Kentän reunalla on myös pöytä.

Rakennelma 2, 6 m x 4 m kämpän länsipuolella mahdollinen lautarakennelman jäännös, jossa on jäljellä hieman pystyjä ja lautoja. x 3499448 y 7514325

Rakennelma 3, jalasmökki, romahtanut sivulle. Kooltaan 3,2 m x 1,7 m. Seinät ovat vaakalautaa, lattia pahvilla peitettyä lautaa, samoin tasakatto lautaa, huopa päällä. x 3499454 y 7514351

Rakennelma 4, sauna, edellisestä koilliseen. Koko 6 m x 4 m. Samanlainen perustus kuin rakennelma 1:ssä, puurakenteita on hieman jäljellä. Peltikiuas, jossa on pyöreä tulipesä, osa kivistä on jäljellä. Kaksi mahdollisesti paikalla valettua betonista kaukaloa, joista toinen, pyöreä, on särkynyt. Toinen on suorakaiteenmuotoinen. Myös peltisiä hormiputkia. x 3499472 y 7514359

Rakennelma 5, romahtanut lautarakennus, mahdollisesti käymälä. Seinät ovat pystylautaa, huovalla päällystetty tasakatto myös lautaa, katon koko 3,8 m x 2,3 m. x 3499434 y 7514331

### *Kohteen rajaus*

Kohde rajautuu havaittujen rakenteiden perusteella.

***Tulkinta***

1950-luvun savottakämppäalue.

***Lisätietoja***

Kohde sijaitsee valtauksen 8933/8 alueella.

***Toimenpiteet***

***Tarkastukset***

Tila: 3 Toteutettu Laji: 6 Suojeluarvojen tarkastus Tarkastusvuosi: 2012  
 Tarkastuspvm: 29.6.2012 Tarkastaja: J.-P. Joonas  
 Kuvaus: KMO kulttuuriperintöinventointi

**Viranomais-  
rekisterinro:**

**Kunto:** 3 Huono

**Arvotus:** 8 Muu suojeluarvo

**Olotila:** 2 Ei käytössä

**Kohteen  
suojelu:** 9 Muu suojeluarvo

**Selitys:**

**Selitys:**

**Ympäristön  
suojelu:**

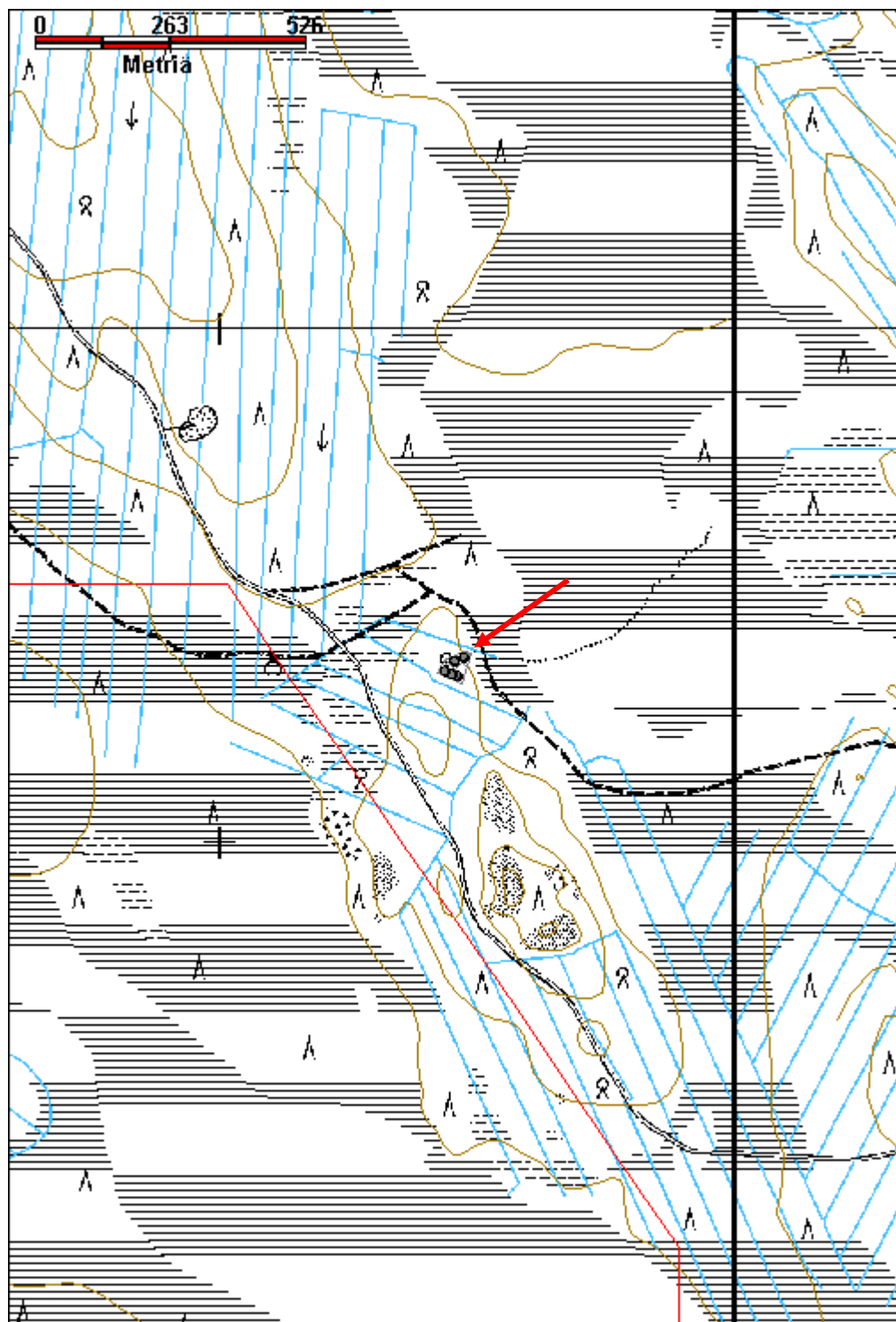
0 Ei määritelty

**Selitys:**



Leivinuuni kämpän pohjan keskellä, kuvattu luoteeseen.

<b>Kohdetyyppi:</b>	1 Asuinpaikat	Copyright:	© <i>Metsähallitus</i> 2008 © <i>Maanmittauslaitos 1/MML/08</i>
<b>Koordinaatit:</b>	X 7514338, Y 3499453, Z 230	Mittakaava:	1:10000





## Taimenoja kämppäalue jäännös

MH-tunnus: 155567

<b>Kohdetyyppi:</b>	1 Asuinpaikat	<b>Haltija:</b>	198 Metsätalous Ylä-Lappi
<b>Ajoitus:</b>	7116 Uusi aika	<b>Ylläpitäjä:</b>	198 Metsätalous Ylä-Lappi
<b>Rakentamisvuosi:</b>		<b>Kunta:</b>	148 Inari
<b>Lukumäärä:</b>	4		

<b>Koordinaattiselitys:</b>	Keskikoordinaatit	<b>Geometria tuotettu:</b>	4 Gps-mittaus, korjaamaton
<b>Koordinaatit:</b>	X 7601897, Y 3519147, Z 210	<b>Löydöt:</b>	

### *Taustatiedot*

Kohde havaittiin vuoden 2012 inventoinnissa.

### *Ympäristön kuvaus*

Kohde sijaitsee valtatie 4 länsipuolella Taimenvaarojen lounaisosassa, Taimenjärvelle johtavan tien varrella, Taimenojan itäpuolella. Tien varrella on avoin alue, joka on paikoin hiekalla, paikoin ohut aluskasvillisuus.

### *Kohteen kuvaus*

1. Taimenjärvelle johtavan tien itäpuolella on romahtanut lautaseinäisen käymälän jäännös. Näkyvissä on maahan kaivettu kuoppa, seinät ovat kasana kuopan päällä. Hieman punaista maalia on vielä jäljellä laudoissa. Kuopan edessä on n. 3,3 m leveä ritilä. Kattohuovalla peitetty tasakatto on säilynyt. (x 3519179, y 7601896)

Tien vieressä olevalla aukealla on kahdet portaiden jäänteet, jotka ovat selvästi kuuluneet johonkin suurempaan rakennukseen.

2. Tien länsipuolella on pienen lautaseinäisen rakennuksen jäänteet, lähinnä seinien kappaleita. Ojassa on puulaatikko ja ojan vieressä emaloitu ämpäri. Rannalla on myös posliinilautasen katkelma, reunakappale jossa on teksti: A/B KEMI O/Y METSÄOSASTO. (x 3519139, y 7601866)

3. Edellisestä pohjoiseen on jalasmökin jalat, joissa on osin metallipohjaa jäljellä. (x 3519133, y 7601895)  
Edellisestä taas pohjoiseen, lähellä tiellä olevaa puomia, tien vieressä on runsaasti peltiromua. (x 3519134, y 7601934)

4. Jonkin matkaa tiestä länteen on kaksiosainen betonijalusta, jossa on kiinni pultteja. Jalusta laajenee alaspäin, yläosa jossa pultit ovat, on kooltaan n. 60x60 cm. Sen reunoissa on yhä valinlautoja paikoillaan. Alaosa on osin aluskasvillisuuden peittämä, vieressä on pienempi betonimöykky. Mahdollisesti kyseessä on jonkinlaisen maston jalusta. (x 3519116, y 7601934)

### *Kohteen raja*

Kohde rajautuu havaittujen rakenteiden parusteella.

### *Tulkinta*

Ab Kemi Oy:n metsäosaston kämppä.

**Lisätietoja****Toimenpiteet****Tarkastukset**

Tila: 3 Toteutettu Laji: 6 Suojeluarvojen tarkastus Tarkastusvuosi: 2012  
 Tarkastuspvm: 27.8.2012 Tarkastaja: J.-P. Joonas  
 Kuvaus: KMO kulttuuriperintöinventointi

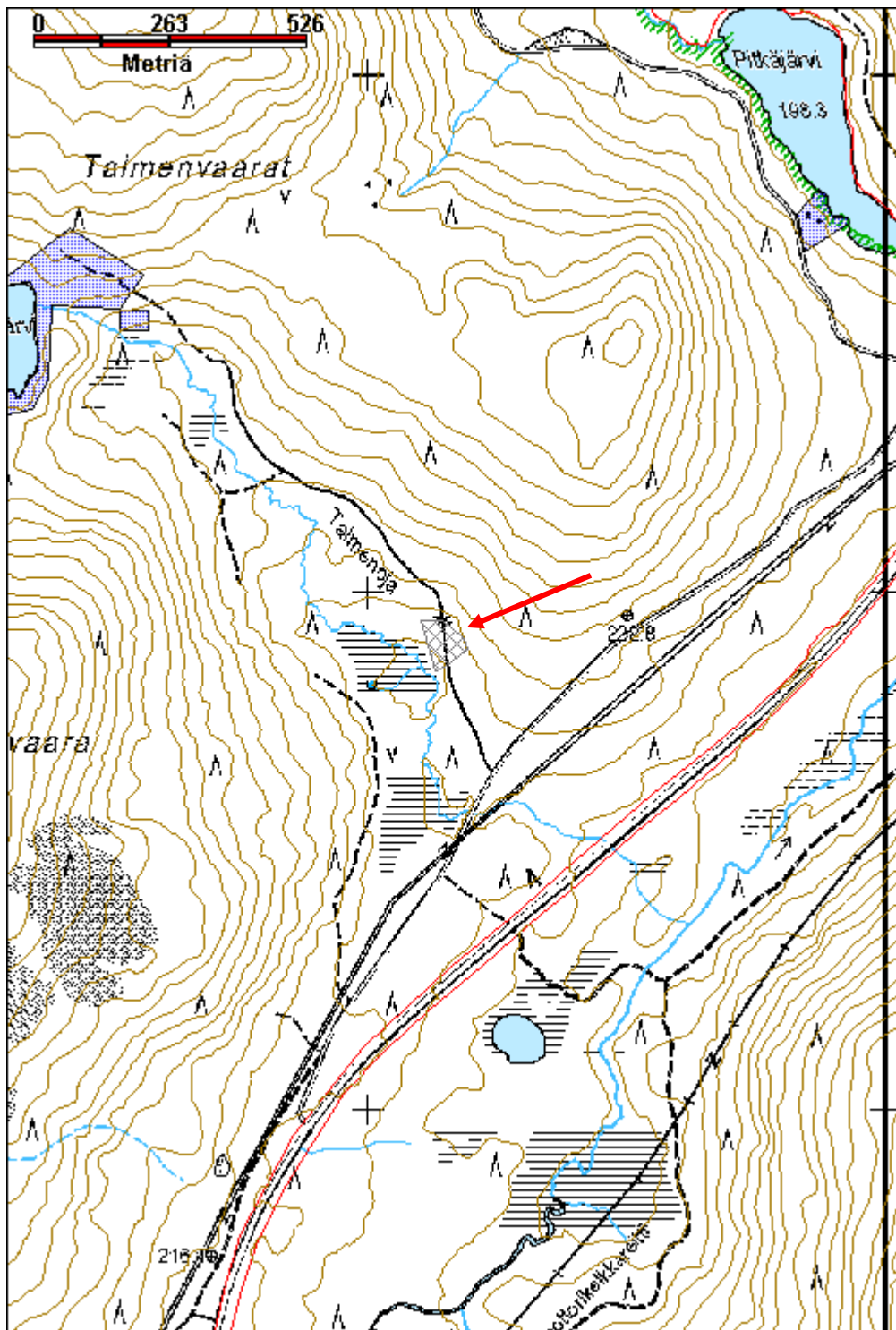
**Viranomais-  
rekisterinro:****Kunto:** 3 Huono**Arvotus:** 8 Muu suojeluarvo**Olotila:** 2 Ei käytössä**Kohteen  
suojelu:** 9 Muu suojeluarvo**Selitys:****Selitys:****Ympäristön  
suojelu:**

0 Ei määritelty

**Selitys:**

Maston betonijalka, kuvattu luoteeseen.

<b>Kohdetyyppi:</b>	1 Asuinpaikat	<b>Copyright:</b>	© Metsähallitus 2008 © Maanmittauslaitos 1/MML/08
<b>Koordinaatit:</b>	X 7601897, Y 3519147, Z 210	<b>Mittakaava:</b>	1:10000



<b>Tankajoki uiton vastuun tolpat</b>	<b>MH-tunnus: 154729</b>
---------------------------------------	--------------------------

<b>Kohdetyyppi:</b>	9 Valmistuspaikat/työpaikat	<b>Haltija:</b>	191 Metsätalous Itä-Lappi
<b>Ajoitus:</b>	7116 Uusi aika	<b>Ylläpitäjä:</b>	191 Metsätalous Itä-Lappi
<b>Rakentamisvuosi:</b>		<b>Kunta:</b>	758 SODANKYLÄ
<b>Lukumäärä:</b>	22		

<b>Koordinaattiselitys:</b>	Keskikoordinaatit	<b>Geometria tuotettu:</b>	4 Gps-mittaus, korjaamaton
<b>Koordinaatit:</b>	X 7560502, Y 3502084, Z 245	<b>Löydöt:</b>	

***Taustatiedot***

Rauno Tolonen kertoi kohteesta. Reijo Kuusela kertoi olleensa tekemässä vastuuta, rakennettu 1957, käytetty vielä 1966/67. Joki on sen kohdalta suljettu puomilla, kunnes on saatu uittolupa.

***Ympäristön kuvaus***

Kohde sijaitsee Tankajoessa Vuotson luoteispuolella, noin kilometrin pohjoiseen Vuotson kanavan suusta. Vedessä kasvaa heinää.

***Kohteen kuvaus***

Uiton vastuun puut, ovat olleet ennen säännöstelyä joen rannalla, nykyisin noin 100-150 joen rannoista. Jäljellä on 22 tolppaa kolmessa ryhmässä. Ryhmässä 1 on jäljellä 9 tolppaa, 3, 4 ja 2 riveissä peräkkäin. Ne ulottuvat hieman yli metrin vedenpinnan yläpuolelle. Tolppien päihin on porattu reiät.

Ryhmä 2, ylävirran suuntaan noin 50 m. Kaksi tolppaa, jotka ovat muita suurempia ja pitempiä, ulottuvat noin 2 m veden pinnan yläpuolelle.

Ryhmä 3, sijaitsevat joen toisella puolella ryhmän 2 kohdalla. Kaikkiaan 11 tolppaa, kuuden ja neljän tolpan rivit sekä yksittäinen tolppa. Osa tolpista ilmeisesti puuttuu. Ulottuvat noin 1 m veden yläpuolelle, samoin reiät päissä.

***Kohteen rajaus***

Kohde rajautuu havaittujen rakenteiden perusteella.

***Tulkinta***

Uiton vastuu, ollut käytössä 1957-67.

***Lisätietoja******Toimenpiteet******Tarkastukset***

Tila: 3 Toteutettu

Laji: 6 Suojeluarvojen tarkastus

Tarkastusvuosi: 2012

Tarkastuspvm: 9.7.2012

Tarkastaja: J.-P: Joonas

Kuvaus: KMO kulttuuriperintöinventointi

<b>Viranomais- rekisterinro:</b>		<b>Kunto:</b>	2 Keskinertainen
<b>Arvotus:</b>	8 Muu suojeluarvo	<b>Olotila:</b>	2 Ei käytössä
<b>Selitys:</b>		<b>Kohteen suojaus:</b>	9 Muu suojeluarvo
		<b>Selitys:</b>	

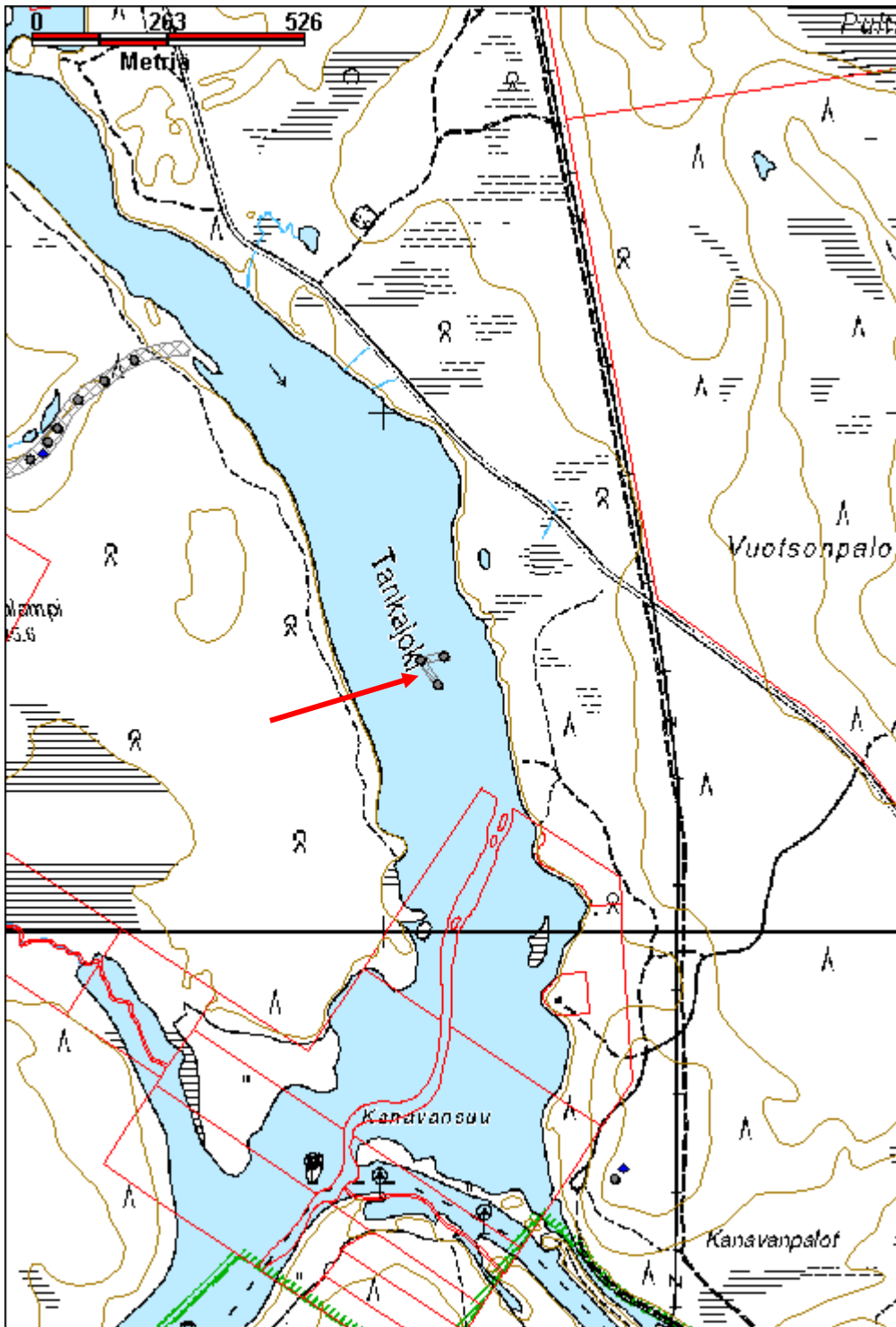
<b>Ympäristön suojaus:</b>	0 Ei määritelty
--------------------------------	-----------------

<b>Selitys:</b>	
-----------------	--



Tolpat joen entisellä itärannalla, kuvattu koilliseen.

<b>Kohdetyyppi:</b>	9 Valmistuspaikat/työpaikat	Copyright:	© Metsähallitus 2008 © Maanmittauslaitos 1/MML/08
<b>Koordinaatit:</b>	X 7560502, Y 3502084, Z 245	Mittakaava:	1:10000



<b>Tojottamarova savottakämppeäalue jäännös</b>	<b>MH-tunnus: 152472</b>
---	--------------------------

<b>Kohdetyyppi:</b>	1 Asuinpaikat	<b>Haltija:</b>	191 Metsätalous Itä-Lappi
<b>Ajoitus:</b>	7116 Uusi aika	<b>Ylläpitäjä:</b>	191 Metsätalous Itä-Lappi
<b>Rakentamisvuosi:</b>		<b>Kunta:</b>	758 SODANKYLÄ
<b>Lukumäärä:</b>			

<b>Koordinaattiselitys:</b>	Keskikoordinaatti	<b>Geometria tuotettu:</b>	4 Gps-mittaus, korjaamaton
<b>Koordinaatit:</b>	X 7522359, Y 3496036, Z 227	<b>Löydöt:</b>	

### *Taustatiedot*

Merkitty vuonna 1971 painettuun topografiseen karttaan Kivelän kämppänä. Paikalle on merkitty yksi asuinrakennus ja yksi varastorakennus.

### *Ympäristön kuvaus*

Kohde sijaitsee Peurasuvannosta Ala-Liesijoelle johtavan metsätien varrella, Tojottamarovan itäreunalla, aivan tien vieressä. Kämpän alueella kasvaa pari suurta mäntyä ja kuusta sekä tiheästi pientä koivua.

### *Kohteen kuvaus*

Paikalla ollut kämppä on purettu, paikalla on lähinnä rakennusjätettä, lautaseinien jäänteitä, savuhormien pätkiä, rautalieden kappaleita, keskuslämmityskattila sekä kattuhuopaa. Jäänteiden vieressä on puurakenteisen kaivon jäänteet, se on avoin ja hieman yli metrin syvyinen. Muutaman metrin päässä on betonirengaskaivo, jossa on ainakin 4 rengasta. Se on noin 2 m syvä, kansi on osin lahonnut. x 3496037, y 7522382

Rakennelma 2, mahdollinen rakennuksen pohja, hirsi kehys kolmella sivulla, koko 6 m x 4,2 m, vieressä on pari suurta hirttä ja muita puuosia. Noin 5 m kaakkoon siitä on katon osa, kattuhuovalla peitettyjä lautoja. x 3496023, y 7522358

Niiden lähellä on "siipiras", sen halkaisija 1,3 m ja pituus 1,9 m. Sen keskiosa on metallirakenteinen ja puiset lavat, joita on 12 kappaletta, Raunon Tolosen mukaan kyseessä lienee lumen tamppaukseen käytetty laite.

Vieressä on kämpästä olevia lämpöpattereita, toinen on 2-osainen, pituus 1,5 m ja toinen on suuri kuivatuspatteri, kooltaan n. 2 m x 2 m.

Niistä edelleen kaakkoon on vesipasa ja kaksi rekeä. Puurakenteinen pasa on kyljellään, se on osittain hajonnut. Reet ovat tukevatekoisia, ne on vahvistettu metalliosin, keulassa on aurat. x 3496037, y 7522338

### *Kohteen rajaus*

Kohde rajautuu havaittujen rakenteiden perusteella.

### *Tulkinta*

1950-luvun metsätyökämppeä.

### *Lisätietoja*

**Toimenpiteet****Tarkastukset**

Tila: 3 Toteutettu Laji: 6 Suojeluarvojen tarkastus Tarkastusvuosi: 2012  
 Tarkastuspvm: 26.6.2012 Tarkastaja: J.-P. Joonas  
 Kuvaus: KMO kulttuuriperintöinventointi

**Viranomais-  
rekisterinro:****Kunto:** 3 Huono**Olotila:** 2 Ei käytössä**Arvotus:** 8 Muu suojeluarvo**Kohteen  
suojelu:** 9 Muu suojeluarvo**Selitys:****Selitys:****Ympäristön  
suojelu:**

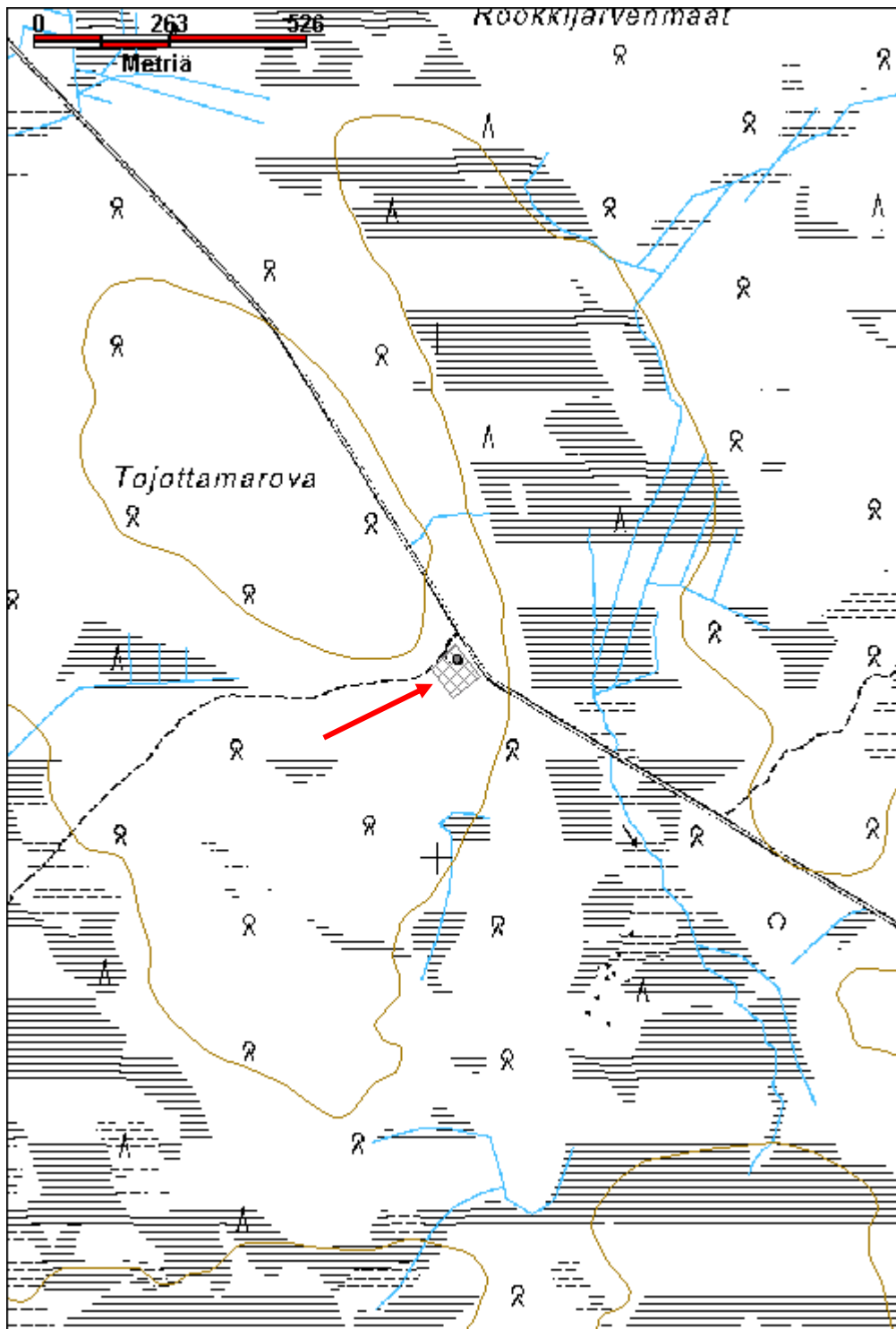
0 Ei määritelty

**Selitys:**

Mahdollisesti lumen tampaukseen käytetty siipiratas, kuvattu pohjoiseen.



<b>Kohdetyyppi:</b>	1 Asuinpaikat	Copyright:	© Metsähallitus 2008 © Maanmittauslaitos 1/MML/08
<b>Koordinaatit:</b>	X 7522359, Y 3496036, Z 227	Mittakaava:	1:10000



## Tuore Juurakkomaa kämppä jäännös

MH-tunnus: 155450

<b>Kohdetyyppi:</b>	1 Asuinpaikat	<b>Haltija:</b>	198 Metsätalous Ylä-Lappi
<b>Ajoitus:</b>	7116 Uusi aika	<b>Ylläpitäjä:</b>	198 Metsätalous Ylä-Lappi
<b>Rakentamisvuosi:</b>		<b>Kunta:</b>	148 Inari
<b>Lukumäärä:</b>	3		

<b>Koordinaattiselitys:</b>	Keskikoordinaatit	<b>Geometria tuotettu:</b>	4 Gps-mittaus, korjaamaton
<b>Koordinaatit:</b>	X 7593308, Y 3505924, Z 291	<b>Löydöt:</b>	

### *Taustatiedot*

Kohde löytyi vuoden 2012 inventoinnissa.

### *Ympäristön kuvaus*

Kohde sijaitsee Tuore Juurakkomaan eteläosassa, Harrijoen pienen sivujoen pohjoisrannalla. Rinne laskee loivasti etelään, maaperä on hiekkaa. Kuiva kangas, jossa kasvaa harvaa männikköä, aluskasvillisuus jäkäliä, sammalia, puolukkaa, variksenmarjaa ja kanervaa.

### *Kohteen kuvaus*

Noin 10 m tien itäpuolella on kämpän pohjan jäännös, jonka koko on 5 m x 3,4 m. (x 3505937, y 7593314) Pohjahirsiä on jäljellä 6 kpl, niiden päällä poikittaiset laudat jotka ovat osin hiiltyneet, eli kämpä on mahdollisesti palanut. Hirsien alla on matalat hiekkapenkit. Rakennelman alueella on muhaa, kattohuopaa, savuhormin kappaleita, peltiromua ja teräsvaijeria.

Tien molemmin puolin on osittain palaneita lautoja, jotka ovat ilmeisesti peräisin kämpästä.

Noin 40 m ylärinteeseen metsästä löytyi maatuneen penkin jäännös.

Puron rannassa kämpän kohdalla on pieni rakennelma, jossa on rimoilla yhdistettyjä lautoja. Sen vieressä on lautalaatikko, jossa on teksti TORNIO. Laatikon koko on 30 x 46 cm ja 33 cm korkea.

Muutama metri tien länsipuolella, aivan puron rannassa, on mahdollinen saunan paikka. Paikalla on kasa palaneita kiviä, ja muutamia palaneita lautoja ja pala aaltopeltiä. Selviä seinälinjoja ei ole jäljellä. (x 3505920, y 7593301)

Noin 20 m länteen tiestä maassa on pieni kuoppa ja muutamia lautoja, mahdollinen käymälän paikka. (x 3505898, y 7593312)

### *Kohteen rajaus*

Kohde rajautuu havaittujen rakenteiden perusteella.

### *Tulkinta*

Metsätyökämpä 1950- tai 1960-luvuilta.

### *Lisätietoja*

### *Toimenpiteet*

**Tarkastukset**

Tila: 3 Toteutettu Laji: 6 Suojeluarvojen tarkastus Tarkastusvuosi: 2012  
 Tarkastuspvm: 30.7.2012 Tarkastaja: J.-P. Joona  
 Kuvaus: KMO kulttuuriperintöinventointi

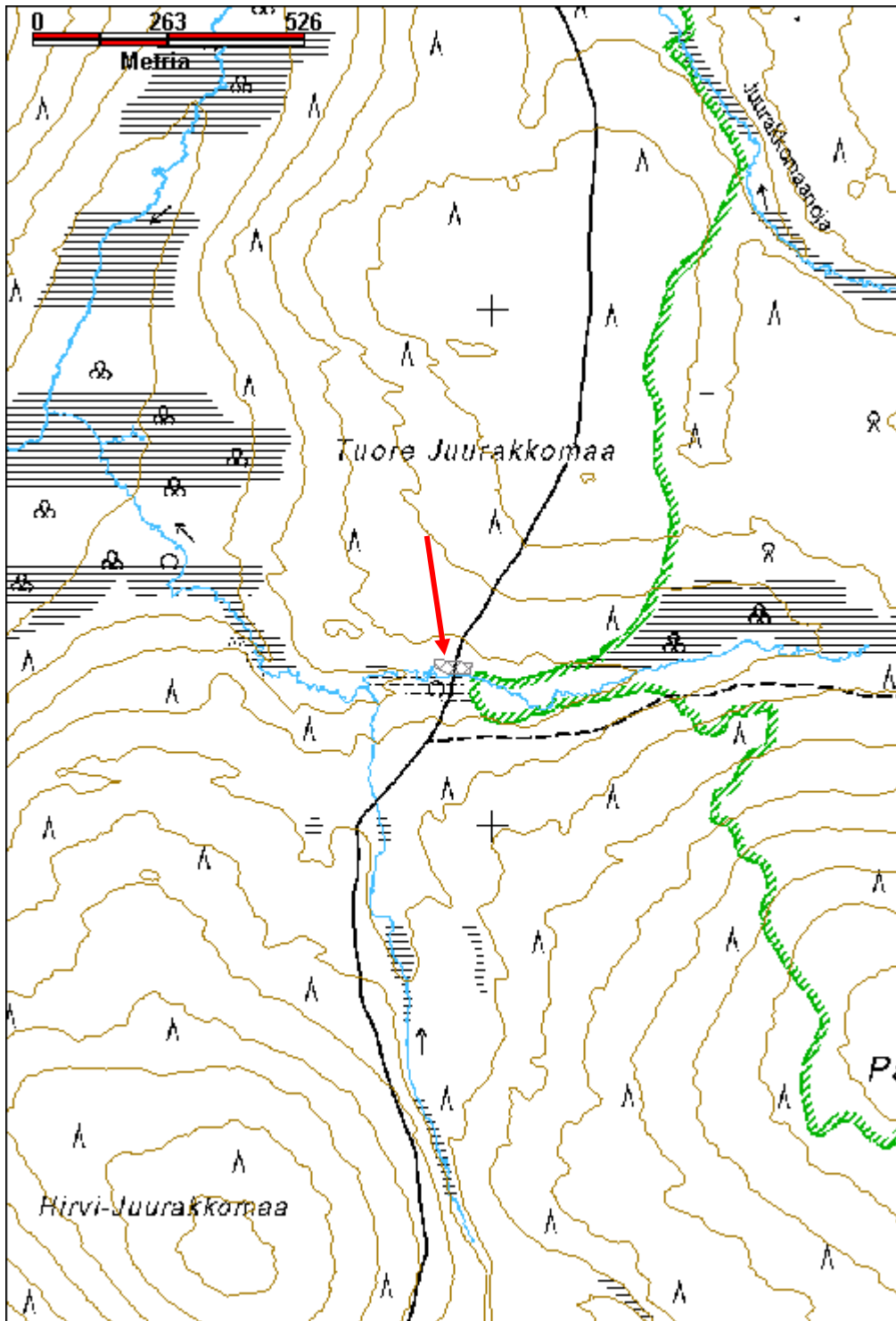
**Viranomais-  
rekisterinro:****Kunto:** 3 Huono**Arvotus:** 8 Muu suojeluarvo**Olotila:** 2 Ei käytössä**Kohteen  
suojelu:** 9 Muu suojeluarvo**Selitys:****Selitys:****Ympäristön  
suojelu:**

0 Ei määritelty

**Selitys:**

Rakennuksen jäännös, taustalla tieura, kuvattu lounaaseen.

<b>Kohdetyyppi:</b>	1 Asuinpaikat	<b>Copyright:</b>	© Metsähallitus 2008 © Maanmittauslaitos 1/MML/08
<b>Koordinaatit:</b>	X 7593308, Y 3505924, Z 291	<b>Mittakaava:</b>	1:10000



**Tuulisvaara 1 savottakämppäalue jäännös**

MH-tunnus: 152418

<b>Kohdetyyppi:</b>	1 Asuinpaikat	<b>Haltija:</b>	191 Metsätalous Itä-Lappi
<b>Ajoitus:</b>	7116 Uusi aika	<b>Ylläpitäjä:</b>	191 Metsätalous Itä-Lappi
<b>Rakentamisvuosi:</b>		<b>Kunta:</b>	758 SODANKYLÄ
<b>Lukumäärä:</b>	6		

<b>Koordinaattiselitys:</b>	Keskikoordinaatit	<b>Geometria tuotettu:</b>	4 Gps-mittaus, korjaamaton
<b>Koordinaatit:</b>	X 7551320, Y 3510008, Z 250	<b>Löydöt:</b>	

***Taustatiedot***

Rauno Tolonen opasti paikalle. Kohde on merkitty kämppänä vuoden 1966 peruskarttaan, jossa paikalle on merkitty yksi asuinrakennus ja kaksi talousrakennusta.

***Ympäristön kuvaus***

Kohde sijaitsee Vuotson kanavan lounaisrannalla olevan Tuulisvaaran kaakkoispuolella. Tuulisojaa reunustavan suon reunassa, aivan metsäautotien vieressä on heinää kasvava kenttä, jossa on kolme rakennuksen pohjaa, yläpuolella on kuivaa kangasta, joka on harvennettu edellisenä talvena. Maaperä on hiekkaa.

***Kohteen kuvaus***

Rakennelma 1, asuinrakennuksen pohja, x 3510008, y 7551336. Reunoilla on hirsillä rajattu hiekkapenkki, kooltaan 16 m x 8 m, lisäksi keskellä on jonkin verran poikittaisia lankkuja. Rakennelma on lounas-koillinen suuntainen. Koillispuolella on suuri lämmitysuurin jäännös, jonka alla on vielä betonilaatan jäänteet, vieressä on kiviä ja tiiliä.

Rakennelma 2, maakellari, x 3509987, y 7551332. Sijaitsee edellisestä lyhyen matkan päässä rinteiden reunassa. Alaspäin kapeneva oviaukko on jäljellä, kellarin katto on sortunut, kuopassa on metalliromua.

Kellarista noin 10 m ylärinteen puolella on lisää metalliromua, mm. kamiinan jäänteet.

Rakennelma 3, x 3509973, y 7551362. Kellarista pohjoiseen, pienen kumpareen reunalla, on pellillä vuorattu kuoppa, sen vieressä on kattuhuovalla katettuja lautoja.

Rakennelma 4, kaivo, x 3510024, y 7551331. Sijaitsee asuinrakennuksen kaakkoispuolella, soisen alueen reunassa, ilmeisesti hetteen ympärille tehty. Muutama reunalauta, myös katto on laudasta, kattuhuopaa on säilynyt paikoin. Kannen koko on noin 1,5 m x 1,5 m. Vieressä kasvaa vaivaiskoivua.

Rakennelma 5, mahdollisesti talli, x 3510042, y 7551358. Paikalla on vain kolme suurta pyöröhirttä joiden päät on kavennettu ja niihin on veistetty koirankaulasalvokset. Hirsissä on myös liitostappien reikiä. Lisäksi heinien alla on muutama pienempiä puita. Rakennelman koko on arviolta 10 m x 10 m. Ylärinteen puolella on myös metalliromua, osia suuresta koneesta.

Rakennelma 6, x 3509993, y 7551276. Sijaitsee hieman erillään muista, lounaassa suoalueen takana pienen hiekkakumpareen reunassa on hiekkavalli, jonka koko on 4,7 m x 5,5 m. Sen reunassa on paikalla valettu betonilaatta, kooltaan 1,8 m x 1,3 m. Mahdollisesti kyseessä on sauna. Vieressä kummun reunassa on kuoppa, jonka koko on 2 m x 2,5 m ja syvyys n. 80 cm.

***Kohteen rajaus***

Kohde rajautuu havaittujen rakenteiden perusteella.

***Tulkinta***

Metsätyökämpäalue, rakenteiden perusteella 1950-luvulta.

***Lisätietoja***

***Toimenpiteet***

***Tarkastukset***

Tila: 3 Toteutettu Laji: 6 Suojeluarvojen tarkastus Tarkastusvuosi: 2012  
 Tarkastuspvm: 10.7.2012 Tarkastaja: J.-P. Joonas  
 Kuvaus: KMO kulttuuriperintöinventointi

**Viranomais-  
rekisterinro:**

**Kunto:** 3 Huono

**Arvotus:** 8 Muu suojeluarvo

**Olotila:** 2 Ei käytössä

**Kohteen  
suojelu:** 9 Muu suojeluarvo

**Selitys:**

**Selitys:**

**Ympäristön  
suojelu:**

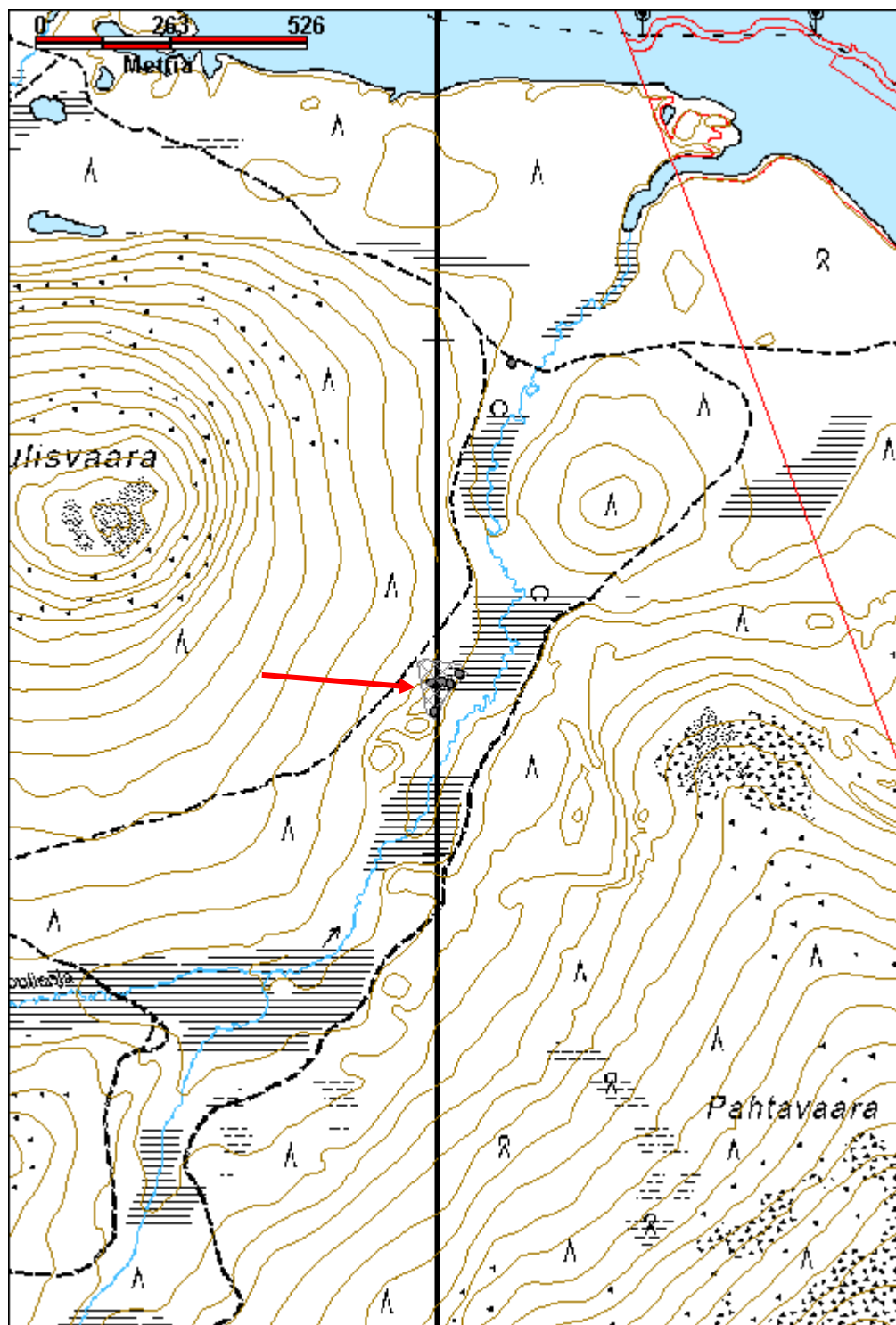
0 Ei määritelty

**Selitys:**



Metsätyökämpästä on jäljellä pohjan puurakenteita ja suuri kamiina, kuvattu etelään.

<b>Kohdetyyppi:</b>	1 Asuinpaikat	<b>Copyright:</b>	© Metsähallitus 2008 © Maanmittauslaitos 1/MML/08
<b>Koordinaatit:</b>	X 7551320, Y 3510008, Z 250	<b>Mittakaava:</b>	1:10000



**Tuulisvaara 2 kämppä jäännös**

MH-tunnus: 152435

<b>Kohdetyyppi:</b>	1 Asuinpaikat	<b>Haltija:</b>	191 Metsätalous Itä-Lappi
<b>Ajoitus:</b>	7116 Uusi aika	<b>Ylläpitäjä:</b>	191 Metsätalous Itä-Lappi
<b>Rakentamisvuosi:</b>		<b>Kunta:</b>	758 SODANKYLÄ
<b>Lukumäärä:</b>	1		

<b>Koordinaattiselitys:</b>		<b>Geometria tuotettu:</b>	4 Gps-mittaus, korjaamaton
<b>Koordinaatit:</b>	X 7551953, Y 3510143, Z 246	<b>Löydöt:</b>	

***Taustatiedot***

Kohde havaittiin vuoden 2012 inventoinnissa.

***Ympäristön kuvaus***

Kohde sijaitsee Vuotson kanavan lounaisrannalla olevan Tuulisvaaran itäpuolella, Tuulisojan luoteispuolella metsikössä aivan ojan ylittävän tien vieressä. Paikalla kasvaa tiheähköä sekametsää, koivua ja mäntyä, aluskasvillisuus on sammalia ja puolukkaa.

***Kohteen kuvaus***

Kämpän jäännös, josta on jäljellä vain yksittäiset pyöröhirret, joissa on koirankaulasalvokset. Rakennelman koko on 8,5 m x 5,7 m. Osa hirsistä on seinän alkuperäiseltä linjalta sivussa. Luoteispuolella on pieni kuoppa, jossa on seinähirren pätkä jonka päässä on karapuun kolo, sekä peltinen hormin pätkä. Rakennelman pohjoispuolella on mahdollisesti ollut lisää rakenteita, mutta todennäköisesti ne ovat tuhoutuneet tietä tehdessä.

***Kohteen rajaus***

Kohde rajautuu havaitun rakenteen lähiympäristöön.

***Tulkinta***

Todennäköisesti savottakämpän jäännös.

***Lisätietoja******Toimenpiteet******Tarkastukset***

Tila: 3 Toteutettu Laji: 6 Suojeluarvojen tarkastus Tarkastusvuosi: 2012  
Tarkastuspvm: 10.7.2012 Tarkastaja: J.-P. Joona  
Kuvaus: KMO kulttuuriperintöinventointi

***Viranomais-*****Kunto:** 3 Huono

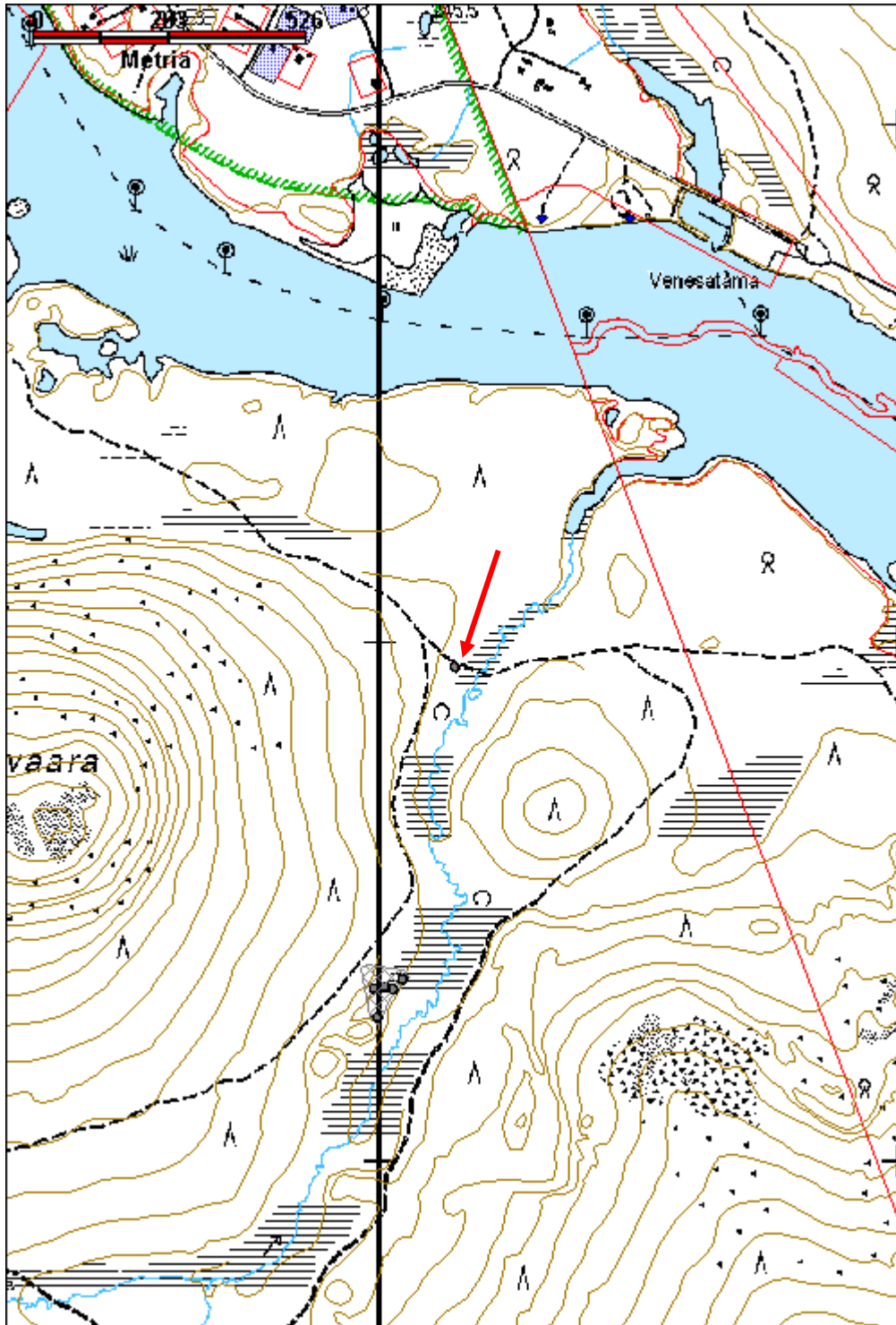


<b>rekisterinro:</b>		<b>Olotila:</b> 2 Ei käytössä
<b>Arvotus:</b>	8 Muu suojeluarvo	<b>Kohteen suojelu:</b> 9 Muu suojeluarvo
<b>Selitys:</b>		<b>Selitys:</b>
<b>Ympäristön suojelu:</b>	0 Ei määritelty	
<b>Selitys:</b>		



Kämpän hirren salvos kuvattuna koilliseen.

<b>Kohdetyyppi:</b>	1 Asuinpaikat	<b>Copyright:</b>	© Metsähallitus 2008 © Maanmittauslaitos 1/MML/08
<b>Koordinaatit:</b>	X 7551953, Y 3510143, Z 246	<b>Mittakaava:</b>	1:10000



<b>Vaalolehto savottakämppeäalue jäännös</b>	<b>MH-tunnus: 152605</b>
--	--------------------------

<b>Kohdetyyppi:</b>	1 Asuinpaikat	<b>Haltija:</b>	191 Metsätalous Itä-Lappi
<b>Ajoitus:</b>	7116 Uusi aika	<b>Ylläpitäjä:</b>	191 Metsätalous Itä-Lappi
<b>Rakentamisvuosi:</b>		<b>Kunta:</b>	758 SODANKYLÄ
<b>Lukumäärä:</b>	3		

<b>Koordinaattiselitys:</b>	Keskikoordinaatti	<b>Geometria tuotettu:</b>	4 Gps-mittaus, korjaamaton
<b>Koordinaatit:</b>	X 7528906, Y 3486029, Z 220	<b>Löydöt:</b>	

***Taustatiedot***

Merkitty vuoden 1971 topografiseen karttaan metsätyökämpänä, paikalle on merkitty vain yksi asuinrakennus. Reijo Kuusela kertoi tulleen kämpälle töihin leimausporukkaan vuonna 1953. Alueella on tehty hakkuita vuosina 1954-1956, puut on kuljetettu Kitiseen uitettavaksi. Paikalla on ollut kaksi parakkia, 50 ja 25 miehen, sekä hevostalli. Alueelle on yritetty istuttaa lehtikuusta, mutta tulokset eivät ole olleet kovin hyviä. Metsäteknikko Haavisto on laittanut taimet kellariin, mutta ilmeisesti taimet ovat olleet homehtuneita jo valmiiksi. Kuuselan mukaan kolme lehtikuusta kasvaa yhä alueella.

***Ympäristön kuvaus***

Kämppeäalue sijaitsee Peurasuvannon itäpuolella, Vaalolehdon eteläreunalla Kitiseen laskevan Ala-Vaalojoen rannalla. Kämppeäalue erottuu heinää kasvavana aukeana. Ympäristössä kasvaa tiheää koivikkoa ja pajukkoa.

***Kohteen kuvaus***

Maakellari, jonka katto on sortunut. Sijaitsee jokea kohti laskevan törmän reunassa. Koko vallien takaa on 6,6 m x 6,2 m, kuoppa on kooltaan 3,3 m x 1,9 m ja noin metrin syvä. Oviaukko on eteläpuolella rinteessä, sen reunoissa on säilyneet puurakenteet, ainakin kahdeksan kertaa pyöröpuita sekä kamanapuut. Oviaukko kapenee alaspäin. Oven edessä olevassa montussa on öljytyynyin puolikkaasta tehty kamiina. Kellarin alapuolella on varsin tasainen kenttä, jossa kasvaa heinää ja koivuja. x 3486016, y 7528886

Kellarin lähellä törmän päällä on saunan pohja. Ojien ympäröimä valli, kooltaan 3,5 m x 3,5 m, keskellä on kuoppa. Nurkassa on osin hajonnut betoninen lieden aluslaatta, joka on valettu kivien päälle, se on kooltaan 1,9 m x 1,5 m.

Ylärinteen puolella on suuri heinikkoinen alue, jossa kasvaa pajuja. Siinä ei ole mitään selviä rakenteita jäljellä, eli kaikki rakennukset on purettu.

Tien pohjoispuolisella kentällä on maassa betoninen kaivon kansi, mutta kaivoa paikalla ei ole. x 3486016, y 7528919

Ainoa rakennelma joka on yhä pystyssä, on vessa. Se sijaitsee metsän reunassa alueelle johtavan tien pohjoispuolella. Vessa on 3+1 reikäinen, ilmeisesti miesten ja naisten puoli. Yksittäisen osan seinästä on varsin äskettäin sahattu moottorisahalla pystyt poikki, ilmeisesti polttopuiksi. Rakennelman koko 4,1 m x 1,7 m. Seinät ovat pystylautaa, saumojen peitteenä on kapeat laudat. Kattohuovalla päällystetty

pulpettikatto on yhä ehjä. Rakennelma on osittain notkahtanut taaksepäin ja tukeutuu takana kasvaviin koivuihin. Mahdollisesti notkahdus on osin seurausta tolppien katkaisusta. Ympäristössä kasvaa koivua ja muutamia kuusia sekä katajaa. x 3485999, y 7528932

***Kohteen raja***

Kohde rajautuu havaittujen rakenteiden perusteella.

***Tulkinta***

1950-luvun alussa valmistunut savottakämppäalue.

***Lisätietoja***

***Toimenpiteet***

***Tarkastukset***

Tila: 3 Toteutettu Laji: 6 Suojeluarvojen tarkastus Tarkastusvuosi: 2012  
 Tarkastuspvm: 26.6.2012 Tarkastaja: J.-P. Joonas  
 Kuvaus: KMO kulttuuriperintöinventointi

**Viranomais-  
rekisterinro:**

**Kunto:** 3 Huono

**Arvotus:** 8 Muu suojeluarvo

**Olotila:** 2 Ei käytössä

**Kohteen  
suojelu:** 9 Muu suojeluarvo

**Selitys:**

**Selitys:**

**Ympäristön  
suojelu:**

0 Ei määritelty

**Selitys:**

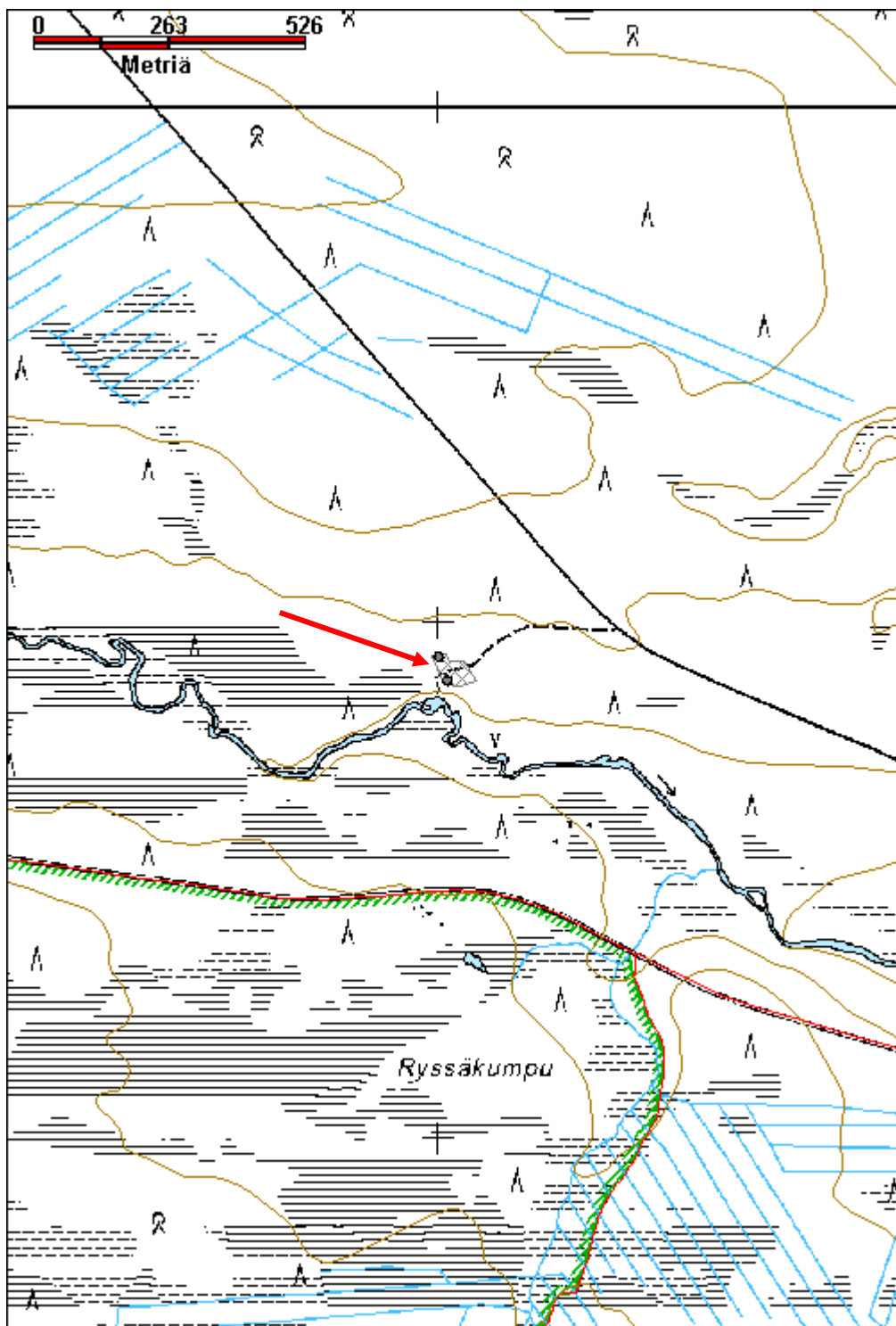


Kellarin suuaukko jonka edessä on öljytynnyrin puolikkaasta tehty kamiina, kuvattu länteen.



Kämpäalue erottuu heinikköisenä aukeana, kuvattu länteen.

<b>Kohdetyyppi:</b>	1 Asuinpaikat	<b>Copyright:</b>	© Metsähallitus 2008 © Maanmittauslaitos 1/MML/08
<b>Koordinaatit:</b>	X 7528906, Y 3486029, Z 220	<b>Mittakaava:</b>	1:10000



<b>Varpupää 1 metsäoja-aura</b>	<b>MH-tunnus: 152755</b>
---------------------------------	--------------------------

<b>Kohdetyyppi:</b>	11 Taide/muistomerkit	<b>Haltija:</b>	191 Metsätalous Itä-Lappi
<b>Ajoitus:</b>	7116 Uusi aika	<b>Ylläpitäjä:</b>	191 Metsätalous Itä-Lappi
<b>Rakentamisvuosi:</b>		<b>Kunta:</b>	758 SODANKYLÄ
<b>Lukumäärä:</b>	1		

<b>Koordinaattiselitys:</b>	<b>Geometria tuotettu:</b>
<b>Koordinaatit:</b>	4 Gps-mittaus, korjaamaton
X 7535154, Y 3481078, Z 271	<b>Löydöt:</b>

***Taustatiedot***

Kohde havaittiin vuoden 2012 inventoinnissa.

***Ympäristön kuvaus***

Kohde sijaitsee Mäntypäästä Varpupäähän johtavan metsätien vieressä. Tien vieressä on matala kuoppa, jossa kasvaa kuusia, pajua, koivuja ja heinää.

***Kohteen kuvaus***

Metsäaura-aura on jätetty tien viereen muistomeriksi. Aura on kokonaan terästä, myös renkaat. Se on maalattu ruskealla maalilla, joka on osin kulunut ja pinta on ruostunut. Auraan on kiinnitetty kyltti, jossa lukee: ”metsäoja-aura valmistaja Lokomo Oy, valmistusvuosi 1955, otettu käyttöön 1955, tehty metsäoja 3250 km, poistettu käytöstä 1965”.

Kylttiä on ammuttu haulikolla.

***Kohteen rajaus***

Kohde rajautuu pistemäisesti.

***Tulkinta***

Muistomeriksi jätetty metsäoja-aura.

***Lisätietoja******Toimenpiteet******Tarkastukset***

Tila: 3 Toteutettu	Laji: 6 Suojeluarvojen tarkastus	Tarkastusvuosi: 2012
Tarkastuspvm: 7.8.2012	Tarkastaja: J.-P. Joona	
Kuvaus: KMO kulttuuriperintöinventointi		

**Viranomais-****Kunto:** 1 Hyvä

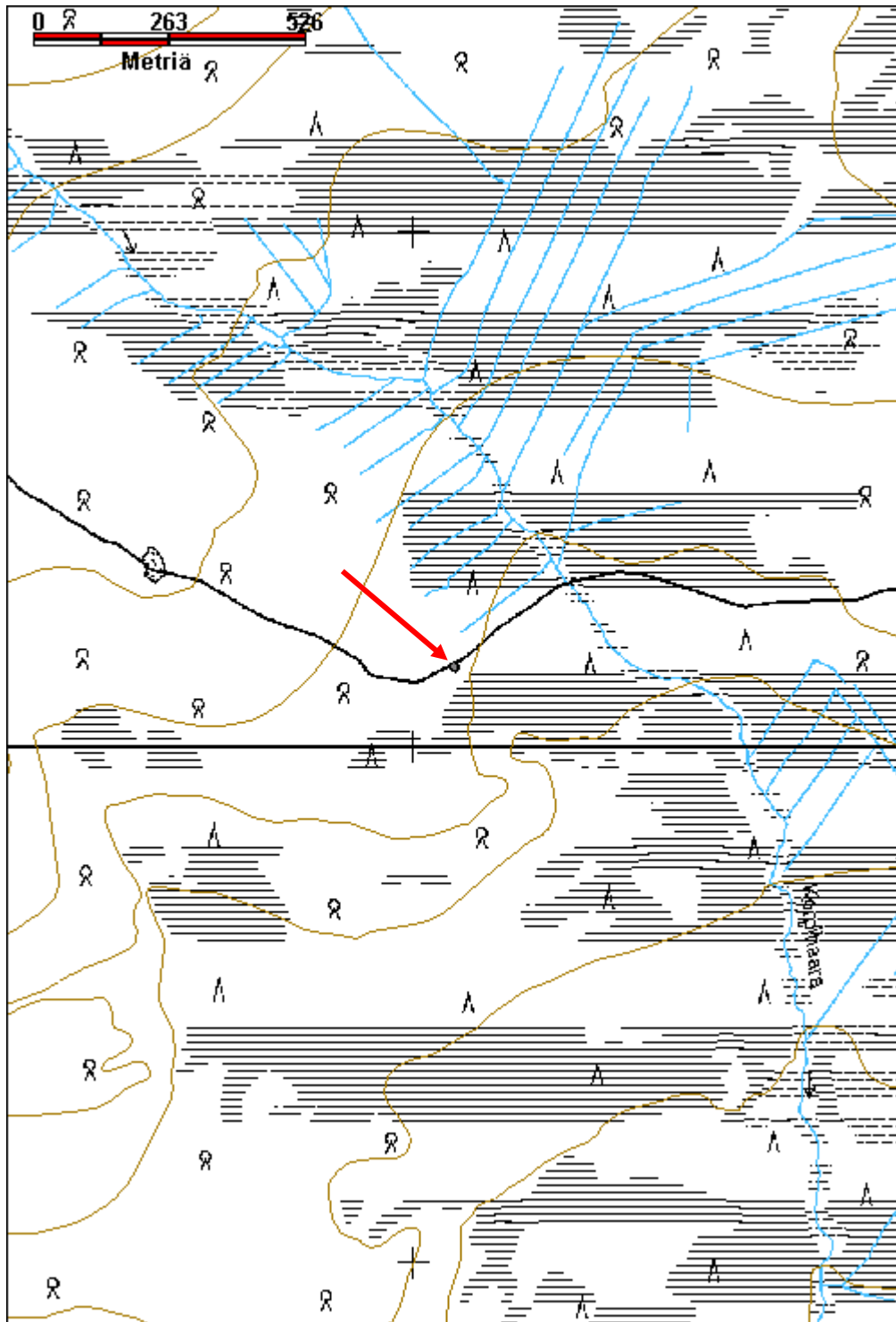
<b>rekisterinro:</b>		<b>Olotila:</b>	2 Ei käytössä
<b>Arvotus:</b>	8 Muu suojeuarvo	<b>Kohteen suojeu:</b>	9 Muu suojeuarvo
<b>Selitys:</b>		<b>Selitys:</b>	
<b>Ympäristön suojeu:</b>	0 Ei määritelty		
<b>Selitys:</b>			



Metsäoja-aura tien vieressä, kuvattu luoteeseen.



<b>Kohdetyyppi:</b>	11 Taide/muistomerkit	<b>Copyright:</b>	© <i>Metsähallitus 2008</i> © <i>Maanmittauslaitos 1/MML/08</i>
<b>Koordinaatit:</b>	X 7535154, Y 3481078, Z 271	<b>Mittakaava:</b>	1:10000



## Vuijeminkämppämaa 2 lautarakennus jäännös

MH-tunnus: 155427

<b>Kohdetyyppi:</b>	1 Asuinpaikat	<b>Haltija:</b>	191 Metsätalous Itä-Lappi
<b>Ajoitus:</b>	7116 Uusi aika	<b>Ylläpitäjä:</b>	191 Metsätalous Itä-Lappi
<b>Rakentamisvuosi:</b>		<b>Kunta:</b>	758 SODANKYLÄ
<b>Lukumäärä:</b>	1		

<b>Koordinaattiselitys:</b>		<b>Geometria tuotettu:</b>	4 Gps-mittaus, korjaamaton
<b>Koordinaatit:</b>	X 7581637, Y 3487681, Z 305	<b>Löydöt:</b>	1

### *Taustatiedot*

Kohde on merkitty kämppänä vuoden 1965 topografisessa kartassa, se on myös mainittu patikka.net sivuston kämppäluettelossa ([http://www.patikka.net/Tupaluettelot/hammastunturi/kortisto\\_koottu.htm](http://www.patikka.net/Tupaluettelot/hammastunturi/kortisto_koottu.htm)) Kullervo Kempainen kertoo teoksessa Naskama kämpän olleen vielä 1970-luvun alussa olleen täysin ehjä.

### *Ympäristön kuvaus*

Kohde sijaitsee lähellä Sodankylän ja Inarin kuntien rajaa, Maanselästä Vaulonlammen suuntaan jatkuvan metsäautotien mutkan kohdalla. Rakennelma sijaitsee noin 100 m pohjoiseen metsäautotiestä, Kuttura-Purnumukka postipolun koillispuolella. Maasto viettää loivasti pohjoiseen, kuivahkoa kangasta, maaperä on kivinen.

### *Kohteen kuvaus*

Kuorimattomista pintalautoista tehty pieni rakennelma, seinät ovat pystylautaa, jotka on aseteltu limittäin laudan ulkopinta vuoroin ulko- ja sisäpuolelle. Sisäpuolella seinien ylä- ja alareunoissa on vaakapuut joihin laudat on tuettu. Ainakin yhdessä nurkassa on myös viistot tukipuut nurkkaan lattianrajan vaakapuista. Rakennelman koko on 2,5 x 2,1 m, korkeus 2 m. Tasakatto, joka on lähes kokonaan romahtanut, on tehty samanlaisista laudoista. Myös osa seinälaudoista on irronnut.

Tien mutkan vieressä ja postipolun lounaispuolella on suuri aukea alue jossa Vuijemin kämppä on mahdollisesti ollut. Mitään rakenteita ei ole jäljellä, joten kämppä on ilmeisesti purettu.

### *Kohteen rajaus*

Kohde rajautuu pistemäisesti.

### *Tulkinta*

Kämpän varastorakennus tms.

### *Lisätietoja*

Kullervo Kempainen 1975, Naskama, s.151-152.

### *Toimenpiteet*

### *Tarkastukset*

Tila: 3 Toteutettu	Laji: 6 Suojeluarvojen tarkastus	Tarkastusvuosi: 2012
Tarkastuspvm: 25.7.2012 Tarkastaja: J.-P. Joonas		
Kuvaus: KMO kulttuuriperintöinventointi		

<b>Viranomais-</b> <b>rekisterinro:</b>		<b>Kunto:</b>	2 Keskinertainen
<b>Arvotus:</b>	8 Muu suojeluarvo	<b>Olotila:</b>	2 Ei käytössä
<b>Selitys:</b>		<b>Kohteen</b> <b>suojaus:</b>	9 Muu suojeluarvo
		<b>Selitys:</b>	

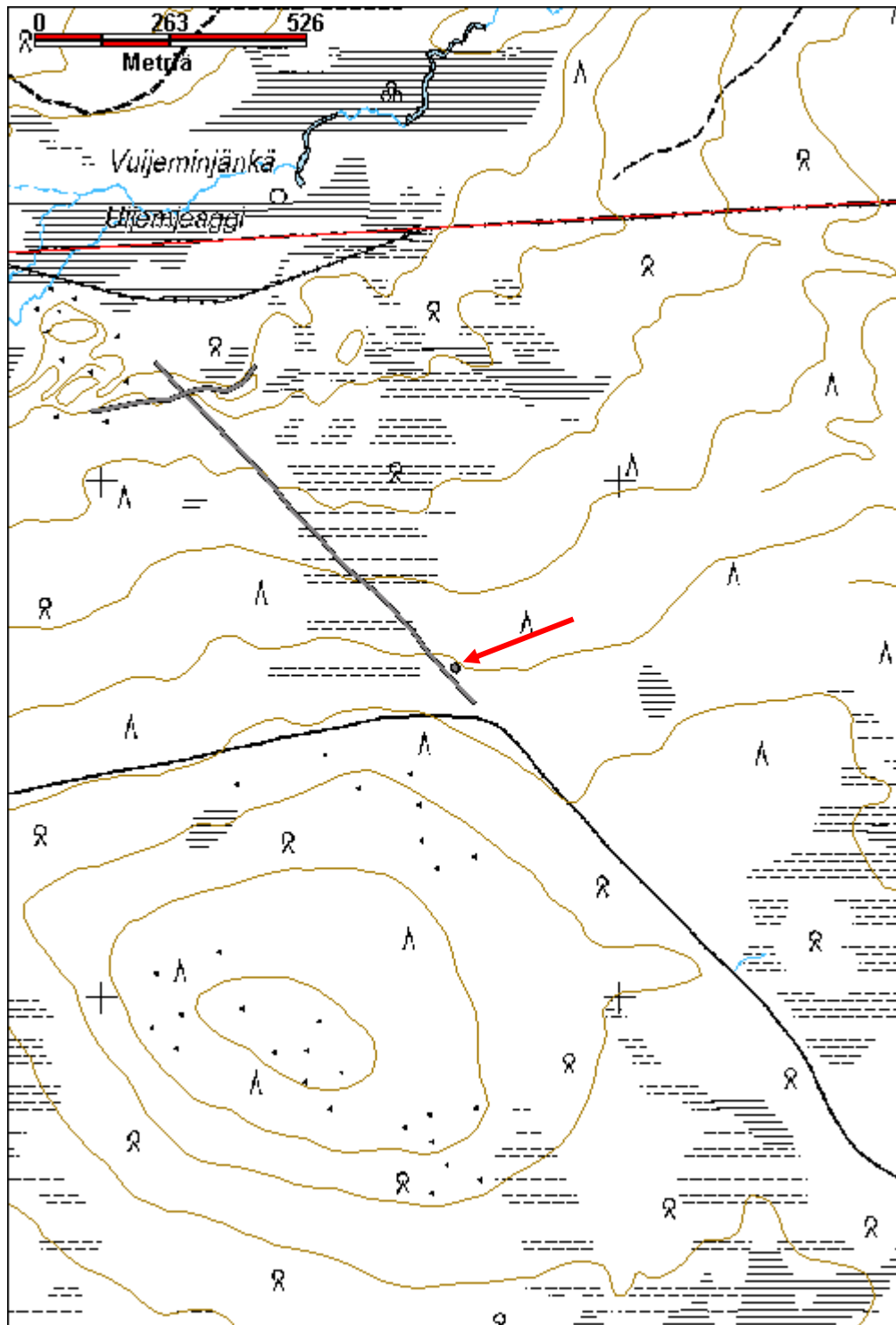
<b>Ympäristön</b> <b>suojaus:</b>	0 Ei määritelty
--------------------------------------	-----------------

<b>Selitys:</b>	
-----------------	--



Pintalaudoista tehty rakennelma, kuvattu koilliseen.

<b>Kohdetyyppi:</b>	1 Asuinpaikat	<b>Copyright:</b>	© Metsähallitus 2008 © Maanmittauslaitos 1/MML/08
<b>Koordinaatit:</b>	X 7581637, Y 3487681, Z 305	<b>Mittakaava:</b>	1:10000



<b>Ylä-Liesijoki savottakämppeäalue jäännös</b>	<b>MH-tunnus: 152550</b>
---	--------------------------

<b>Kohdetyyppi:</b>	1 Asuinpaikat	<b>Haltija:</b>	191 Metsätalous Itä-Lappi
<b>Ajoitus:</b>	7116 Uusi aika	<b>Ylläpitäjä:</b>	191 Metsätalous Itä-Lappi
<b>Rakentamisvuosi:</b>		<b>Kunta:</b>	758 SODANKYLÄ
<b>Lukumäärä:</b>	3		

<b>Koordinaattiselitys:</b>	Keskikoordinaatit	<b>Geometria tuotettu:</b>	4 Gps-mittaus, korjaamaton
<b>Koordinaatit:</b>	X 7527979, Y 3491272, Z 210	<b>Löydöt:</b>	

***Taustatiedot***

Sutigis, merkitty vanhaksi kämppäkartanoksi. Merkitty myös vuoden 1971 topografiseen karttaan Liesin pääpirttinä. Paikalle on merkitty kaksi asuinrakennusta ja yksi varastorakennus.

***Ympäristön kuvaus***

Kämppeäalue sijaitsee Vittavaaran itäreunassa, Ylä-Liesijoen varressa, aivan Ala-Liesijoelle johtavan tien vieressä. Alue on tasainen kenttä joen vieressä, siinä kasvaa heinää ja horsmaa, mutta osin alue on paljasta hiekkaa. Rannalla kasvaa koivua ja pajua, ja alueen reunoilla muutama vanha mänty.

***Kohteen kuvaus***

Myös nykyiseen peruskarttaan on paikalle merkitty kaksi rakennusta, mutta eri kohtaan kuin vanhemmassa kartassa. Paikalla ei kuitenkaan ole jäljellä kyseisiä rakennuksia, vaan vain aukea ja muutamia hirsien pätkiä.

Rannassa on saunan jäännös, x 3491288, y 7527952. Paikalla on betonilaatta ja suuri peltinen liesi.

Kaksi käymälää on yhä pystyssä. Ne ovat lautarakenteisia, maalattu jo haalistuneella punamullalla, ovet ja nurkkalaudat ovat keltaiset. x 3491260, y 7527952 ja x 3491271, y 7527964.

***Kohteen rajaus***

Kohde rajautuu havaittujen rakenteiden perusteella.

***Tulkinta***

1950-luvun kämppäkartano.


***Lisätietoja******Toimenpiteet******Tarkastukset***

Tila: 3 Toteutettu	Laji: 6 Suojeluarvojen tarkastus	Tarkastusvuosi: 2012
Tarkastuspvm: 26.6.2012 Tarkastaja: J.-P. Joonas		
Kuvaus: KMO kulttuuriperintöinventointi		

<b>Viranomais-</b> <b>rekisterinro:</b>		<b>Kunto:</b>	3 Huono
<b>Arvotus:</b>	8 Muu suojeluarvo	<b>Olotila:</b>	2 Ei käytössä
<b>Selitys:</b>		<b>Kohteen</b> <b>suojaus:</b>	9 Muu suojeluarvo
		<b>Selitys:</b>	

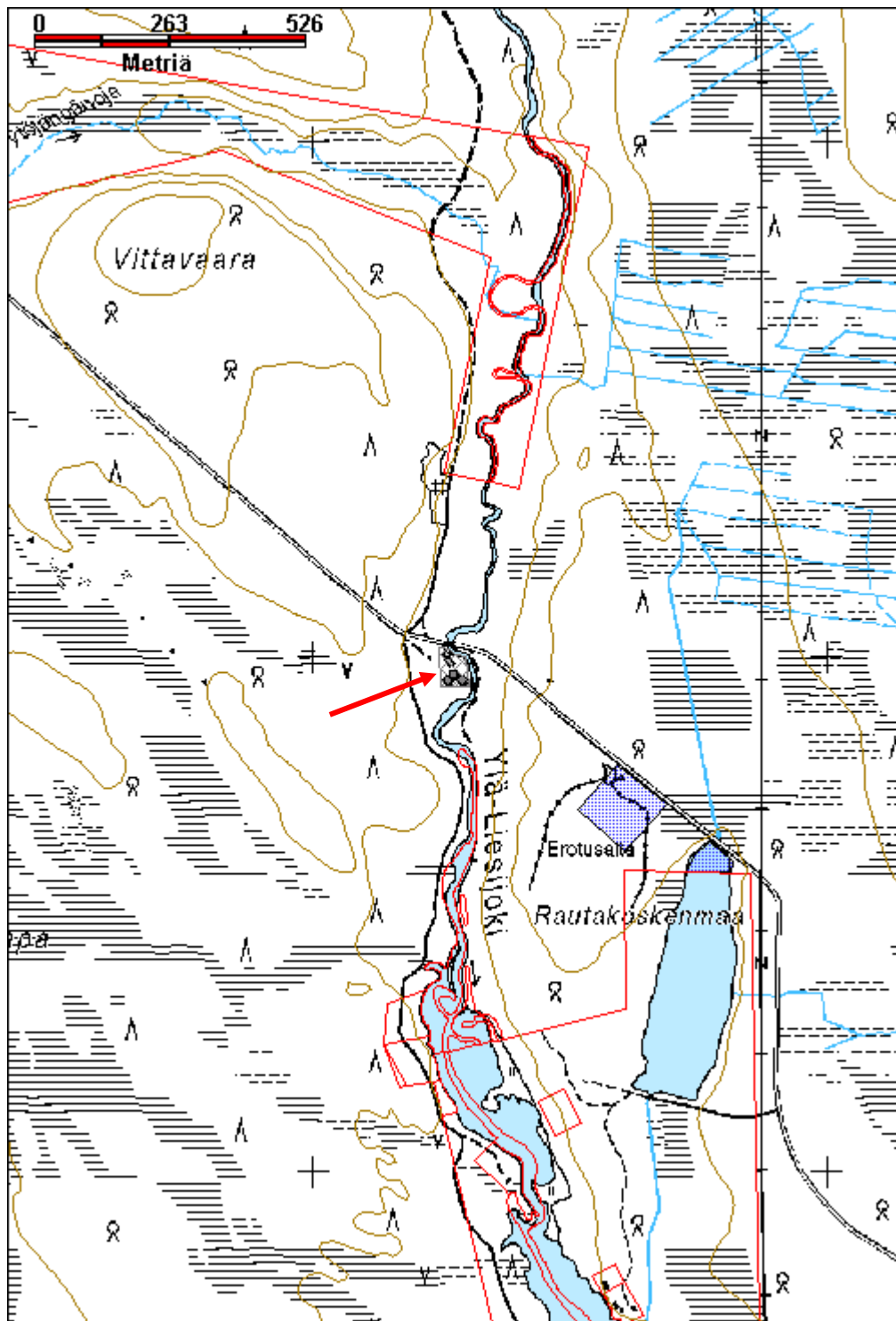
<b>Ympäristön</b> <b>suojaus:</b>	0 Ei määritelty
--------------------------------------	-----------------

<b>Selitys:</b>	
-----------------	--



Lähes ehjä käymälä kämppäalueella, kuvattu etelään.

<b>Kohdetyyppi:</b>	1 Asuinpaikat	<b>Copyright:</b>	© <i>Metsähallitus</i> 2008 © <i>Maanmittauslaitos 1/MML/08</i>
<b>Koordinaatit:</b>	X 7527979, Y 3491272, Z 210	<b>Mittakaava:</b>	1:10000



**Aita-Vuomaselkä käymälä jäännös**

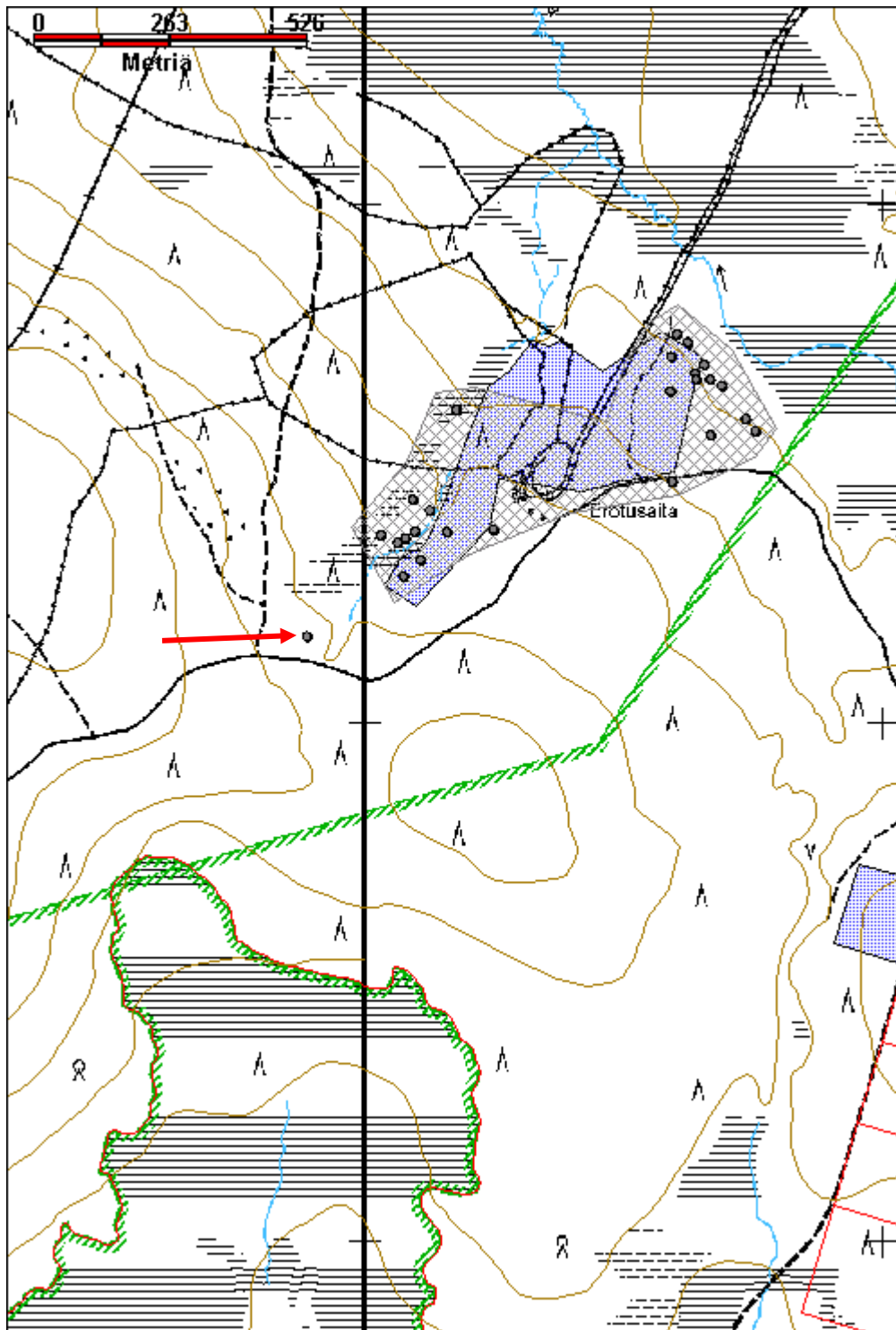
MH-tunnus: 153967

<b>Kohdetyyppi:</b>	99 Muu/määrittelemätön	<b>Haltija:</b>	191 Metsätalous Itä-Lappi
<b>Ajoitus:</b>	7116 Uusi aika	<b>Ylläpitäjä:</b>	191 Metsätalous Itä-Lappi
<b>Rakentamivuosi:</b>		<b>Kunta:</b>	758 SODANKYLÄ
<b>Lukumäärä:</b>			
<b>Koordinaattiselitys:</b>		<b>Geometria tuotettu:</b>	4 Gps-mittaus, korjaamaton
<b>Koordinaatit:</b>	X 7578166, Y 3509888, Z 302	<b>Löydöt:</b>	
<b>Taustatiedot</b>			
Kohde havaittiin tarkastettaessa Vuomaselän erotusalueetta.			
<b>Ympäristön kuvaus</b>			
Kohde sijaitsee Vuomaselän erotusaidan lounaispuolella, noin 30 m pohjoiseen tiestä. Alueella kasvaa harvaa sekametsää.			
<b>Kohteen kuvaus</b>			
Käymälän jäännös, josta osa pystyistä on jäljellä, samoin oven pielilautoja, mutta ei seiniä. Kaksireikäinen, istumataso on osittain pystyssä, erilliset ovet. Rakennelman koko on noin 2 m x 2 m.			
<b>Kohteen rajaus</b>			
Kohde rajautuu pistemäisesti.			
<b>Tulkinta</b>			
Poroerotusaitaan liittyvä käymälä.			
<b>Lisätietoja</b>			
<b>Toimenpiteet</b>			
<b>Tarkastukset</b>			
Tila: 3 Toteutettu	Laji: 6 Suojeluarvojen tarkastus	Tarkastusvuosi: 2012	
Tarkastuspvm: 1.8.2012	Tarkastaja: J.-P. Joona		
Kuvaus: KMO kulttuuriperintöinventointi			
<b>Viranomaisrekisterinro:</b>		<b>Kunto:</b>	3 Huono
		<b>Olotila:</b>	2 Ei käytössä
<b>Arvotus:</b>	99 Ei suojeluarvoa	<b>Kohteen</b>	99 Ei suojeluarvoa



<b>Selitys:</b>		<b>suojelu:</b>
<b>Selitys:</b>		<b>Selitys:</b>
<b>Ympäristön suojelu:</b>	0 Ei määritelty	
<b>Selitys:</b>		

<b>Kohdetyyppi:</b>	99 Muu/määrittelemätön	Copyright:	© Metsähallitus 2008 © Maanmittauslaitos 1/MML/08
<b>Koordinaatit:</b>	X 7578166, Y 3509888, Z 302	Mittakaava:	1:10000



<b>Aittatievat niliaitta jäännös</b>	<b>MH-tunnus: 152328</b>
--------------------------------------	--------------------------

<b>Kohdetyyppi:</b>	99 Muu/määrittelemätön	<b>Haltija:</b>	191 Metsätalous Itä-Lappi
<b>Ajoitus:</b>	7116 Uusi aika	<b>Ylläpitäjä:</b>	191 Metsätalous Itä-Lappi
<b>Rakentamivuosi:</b>		<b>Kunta:</b>	758 SODANKYLÄ
<b>Lukumäärä:</b>	1		

<b>Koordinaattiselitys:</b>	<b>Geometria tuotettu:</b>
<b>Koordinaatit:</b>	4 Gps-mittaus, korjaamaton
X 7542202, Y 3511333, Z 255	<b>Löydöt:</b>

***Taustatiedot***

Sutigis.

***Ympäristön kuvaus***

Aittatievat sijaitsee Lokan tekojärven länsipuolella, Laanitsivaaran itäpuolella. Se on suosaari, jossa kasvaa vanhoja petäjiä sekä pienempiä mäntyjä, koivuja ja kuusia. Aluskasvillisuus on jäkäliä, sammalia, puolukkaa ja mustikkaa. Kohde sijaitsee noin 30 m suon reunasta, loivassa rinteessä.

***Kohteen kuvaus***

Mahdollinen niliaitan jäännös. Paikalla on kaksi kantoa, joiden halkaisijat ovat 20 cm ja 10 cm. Niiden väli on 1,2 m. Pidemmän tolpan nykyinen pituus on 96cm. Vieressä on kasa lankkuja ja pieniä pyöröpuita sekä tuohta, kaikki jäänteet ovat maatuneet.

***Kohteen rajaus***

Kohde rajautuu pistemäisesti.

***Tulkinta***

Niliaitta.

***Lisätietoja******Toimenpiteet******Tarkastukset***

Tila: 3 Toteutettu      Laji: 6 Suojeluarvojen tarkastus      Tarkastusvuosi: 2012  
 Tarkastuspvm: 16.6.2012      Tarkastaja: J.-P. Joona  
 Kuvaus: KMO kulttuuriperintöinventointi

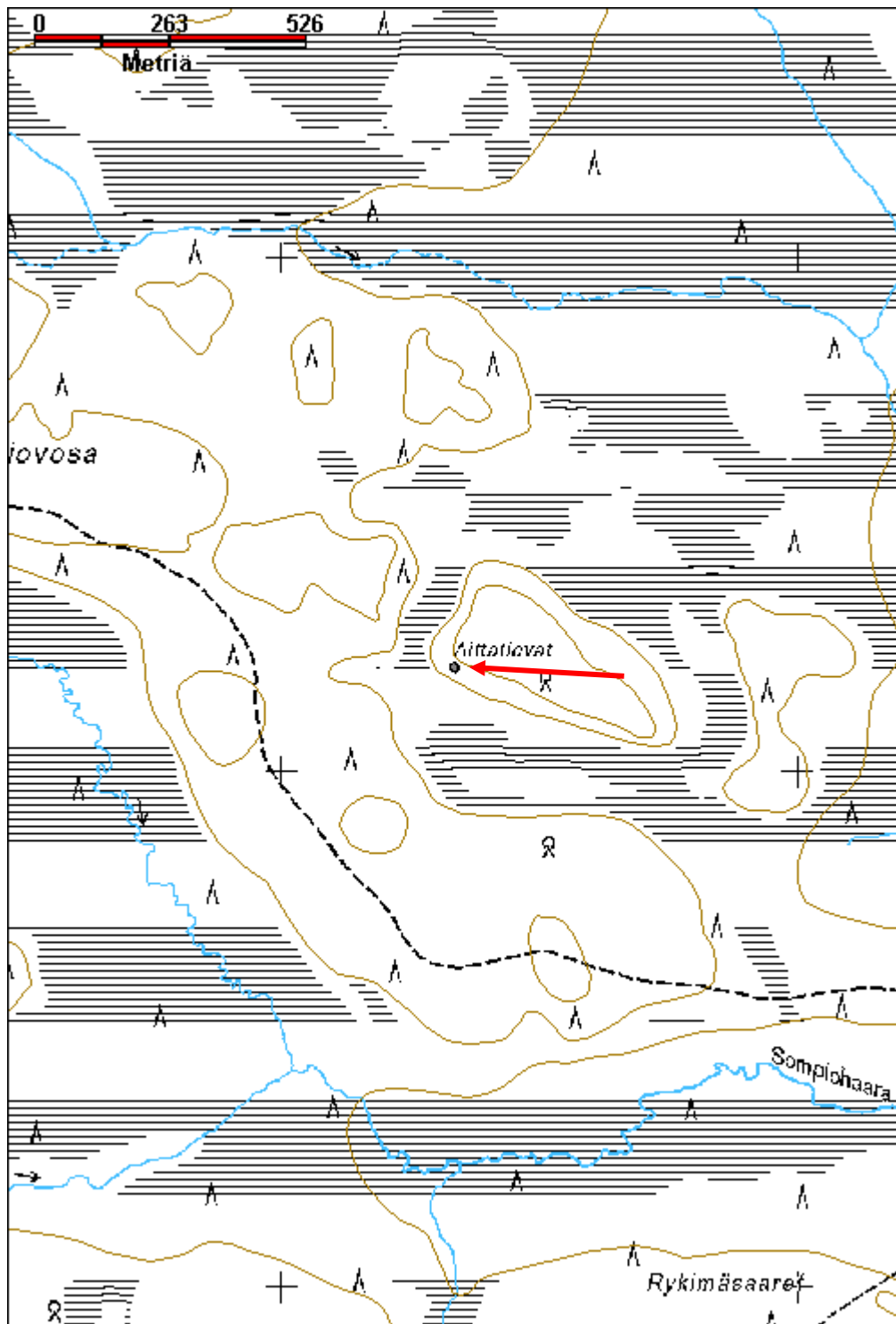
**Viranomais-****Kunto:** 3 Huono

<b>rekisterinro:</b>		<b>Olotila:</b> 2 Ei käytössä
<b>Arvotus:</b>	8 Muu suojeluarvo	<b>Kohteen suojelu:</b> 9 Muu suojeluarvo
<b>Selitys:</b>		<b>Selitys:</b>
<b>Ympäristön suojelu:</b>	0 Ei määritelty	
<b>Selitys:</b>		



Aitan tai lauttasen tolpat, kuvattu itään.

<b>Kohdetyyppi:</b>	99 Muu/määrittelemätön	<b>Copyright:</b>	© <i>Metsähallitus 2008</i> © <i>Maanmittauslaitos 1/MML/08</i>
<b>Koordinaatit:</b>	X 7542202, Y 3511333, Z 255	<b>Mittakaava:</b>	1:10000



**Hietaniemi 1 Akseli Pokan kenttä**

MH-tunnus: 156407

<b>Kohdetyyppi:</b>	1 Asuinpaikat	<b>Haltija:</b>	191 Metsätalous Itä-Lappi
<b>Ajoitus:</b>	7116 Uusi aika	<b>Ylläpitäjä:</b>	191 Metsätalous Itä-Lappi
<b>Rakentamivuosi:</b>		<b>Kunta:</b>	758 SODANKYLÄ
<b>Lukumäärä:</b>	3		

<b>Koordinaattiselitys:</b>	Keskikoordinaatit	<b>Geometria tuotettu:</b>	4 Gps-mittaus, korjaamaton
<b>Koordinaatit:</b>	X 7556865, Y 3462056, Z 247	<b>Löydöt:</b>	

**Taustatiedot**

Sutigis, vuoden 1977 topografiseen karttaan paikalle on merkitty neljä talous- tai varastorakennusta.

**Ympäristön kuvaus**

Kohde sijaitsee Porttipahdan tekojärven länsipuolella, Kitisen pohjoisrannalla hieman Hietaniemen itäpuolella. Alue on osittain taimikoitunutta heinikkoa.

**Kohteen kuvaus**

Asuinkettä, jossa on kolme rakennuksen pohjaa.

Alueen kaakkoisosassa on asuinrakennuksen pohja, josta on jäljellä lähinnä suuri liesi ja osin piippua, joka on n. 4 m korkea. Uunin pohja on kooltaan n. 2,5 m x 2,5 m, se on valmistettu ohuista liuskekivistä. Uunissa on ainakin kaksi pesää. Itse rakennuksen alueella kasvaa niin tiheästi mäntyä, koivua ja pajua että rakennuksen kokoa ei voitu määrittää. Ympäriällä on ruohoa kasvava pieni kenttä. (x 3462066, y 7556844)

Asuinrakennuksesta luoteeseen on toinen rakennuksen pohja. Se on L- muotoinen rakennus, ulkoreunan mitat ovat 8,3 m x 5,5 m, L:n pohjoispää on 2,8 m, sisäreunat 3,7 ja 2,7 m, itäpään haara 4,7 m. Valmistettu sahatuista pelkkahirsistä, nurkissa on lohenpyrstösälvokset. L:n itäpään koillisnurkassa on ollut uuni, joka on romahtanut seinän ulkopuolelle. Seinähirret ovat osin kevyesti hiiltyneitä ulkopinnalta. Pohjoispuolella on seinähirsiä ja lautaseinän/katon jäänteitä. Sisällä kasvaa koivuja ja heinää. Mahdollisesti navetta. (x 3462051, y 7556862)

Rakennelman itäpuolelle on kaivo, siinä on hirsiseinät, koko n. 1 m x 1 m, syvyys ainakin 2,5 m. Pohjalla on vettä.

Asuinrakennuksen jäännöksen pohjoispuolella metsän reunassa on rakennusjätettä; seinäautoja, oven karmit, moottoripyörän osia ja parin radion jäänteet. (x 3462065, y 7556867)

Kolmas rakennuksen pohja on joen suuntaisen tien pohjoispuolella, hieman kosteamman alueen reunassa. Sen koko on 5,5 m x 3,4 m ja siitä on jäljellä pari hirsikertaa sahattuja pelkkahirsisiä. Nurkissa on koirankaulasälvokset. Seinissä on ollut levyä. Keskellä on muutamia kiviä ja hormin pätkiä. Rakenteen päällä kasvaa koivuja, pajua ja heinää. (x 3462040, y 7556887)

Karttaan merkitty oja kentän itä- ja koillispuolella on Rauno Tolosen mukaan kaivettu lapiolla. Suolla näkyy n. 30 m pitkä heinikkoinen kohta, jossa on ilmeisesti ollut myös oja, joka on kuitenkin umpeutunut. Oja on kuivalla kankaalla n. 1-1,5 m leveä.

**Kohteen rajaus**

Kohde rajautuu havaittujen rakenteiden perusteella.

***Tulkinta***


Akseli Pokan asuinkenttä/tila.

***Lisätietoja******Toimenpiteet******Tarkastukset***

Tila: 3 Toteutettu      Laji: 6 Suojeluarvojen tarkastus      Tarkastusvuosi: 2012  
 Tarkastuspvm: 4.7.2012      Tarkastaja: J.-P. Joona  
 Kuvaus: KMO kulttuuriperintöinventointi

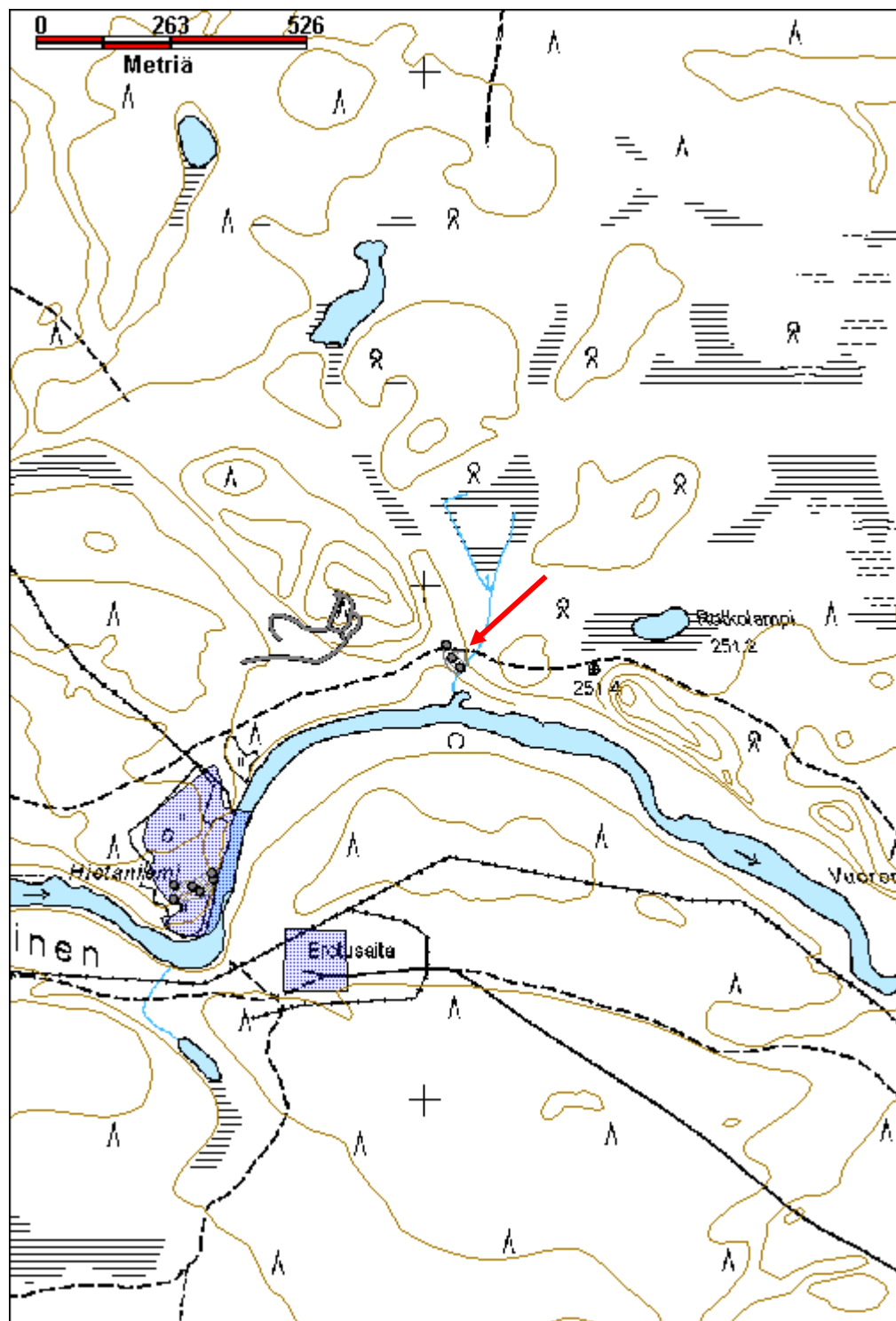
**Viranomais-  
rekisterinro:****Kunto:** 3 Huono**Arvotus:** 8 Muu suojeluarvo**Olotila:** 2 Ei käytössä**Kohteen  
suojelu:** 9 Muu suojeluarvo**Selitys:****Selitys:****Ympäristön  
suojelu:**

0 Ei määritelty

**Selitys:**

Akseli Pokan talon uuni on osin murtunut ja piippu kallistunut, kuvattu lounaaseen.

<b>Kohdetyyppi:</b>	1 Asuinpaikat	<b>Copyright:</b>	© Metsähallitus 2008 © Maanmittauslaitos 1/MML/08
<b>Koordinaatit:</b>	X 7556865, Y 3462056, Z 247	<b>Mittakaava:</b>	1:10000





**Hietaniemi 3 asuinkenttä**

MH-tunnus: 156429

<b>Kohdetyyppi:</b>	1 Asuinpaikat	<b>Haltija:</b>	191 Metsätalous Itä-Lappi
<b>Ajoitus:</b>	7116 Uusi aika	<b>Ylläpitäjä:</b>	993 Yhdistys
<b>Rakentamisvuosi:</b>		<b>Kunta:</b>	758 SODANKYLÄ
<b>Lukumäärä:</b>	6		

<b>Koordinaattiselitys:</b>	Keskikoordinaatit	<b>Geometria tuotettu:</b>	4 Gps-mittaus, korjaamaton
<b>Koordinaatit:</b>	X 7556417, Y 3461548, Z 247	<b>Löydöt:</b>	

**Taustatiedot**

Sutigis, vuoden 1977 topografiseen karttaan on merkitty Hietaniemen alueelle kaikkiaan seitsemän taloustai varastorakennusta.

**Ympäristön kuvaus**

Kohde sijaitsee Porttipahdan tekojärven länsipuolella, Kitisen pohjoisrannalla. Alue on laaja heinäkenttä, jossa on nykyisin poroaita.

**Kohteen kuvaus**

Rakennuksen pohja, x 3461560, y 7556407. Pari osin palanutta hirsikertaa jäljellä, sekä muutamia irtohirsiä vieressä. Rakennus on ilmeisesti palanut, jäänteiden päällä kasvaa koivua ja pajua sekä heinää. Rakennettu liuskekivien päälle, jotka ovat korkeimmillaan n. 50 cm. Koko 16 m x 5,4 m. Nurkissa koirankaulasalvokset. Hieno liuskekivistä tehty uuni, jonka koko on n. 2,4 m x 2,2 m, yläosa hieman pienempi. Alaosa on tehty pyöreämmistä kivistä. Korkeus n. 1,8 m, yksi nurkka on pyöreä, kaksi pesää, uunin päälle on nostettu vanhan Java-merkkisen moottoripyörän runko. Sijaitsee pienen kummun reunassa lähellä joen ranta.

Vieressä on pieni kumpare jossa on erilainen kasvillisuus kuin ympärillä.

Hieman vajaa 20 m luoteeseen on kaivon kuoppa, koko n. 4 m x 4 m ja 2 m syvä, muutamia kannen puita montussa, x 3461546, y 7556417.

Kaivon vieressä on pieni kasa liuskekiviä, n. 70 x 80 cm ja n. 50 cm korkea.

Kaivosta noin 35 m länteen on mahdollinen saunan jäännös, ainakin paikalla on peltinen kiuas ja hieman hirsii, koko noin 4 m x 4 m, hirret ovat lähes kokonaan aluskasvillisuuden peitossa. x 3461510, y 7556420

Edellisestä noin 30 m etelään on kivinen lieden jäännös, kooltaan n. 2 m x 2 m ja n. 60 cm korkea. Vieressä on suuren valurautapadan kappaleita. x 3461510, y 7556391.

Asuinrakennuksen pohjasta noin 35 m koilliseen ja n. 10 m rannasta on mahdollisen maakellarin kuoppa rinteessä. Se on kooltaan n. 5 m x 5 m ja syvyys n. 1,5 m. x 3461586, y 7556431.

Edellisestä noin 15 m pohjoiseen on pienempi kuoppa törmän päällä, sen koko on n. 2,5 m x 2,5 m, 1 m syvä. Vieressä törmän reunassa on toinen pienempi kuoppa. x 3461584, y 7556443.

Kuopan vieressä on myös vanhoja rakennushirsiä, niiden pituus on 3,7 m. Sahattuja pelkkahirsiä joissa on

2-puoliset koirankaulasalvokset.	
<b>Kohteen rajaus</b>	
Kohde rajautuu havaittujen rakenteiden perusteella.	
<b>Tulkinta</b>	
Hietaniemen vanha tila.	
<b>Lisätietoja</b>	
<b>Toimenpiteet</b>	
<b>Tarkastukset</b>	
Tila: 3 Toteutettu      Laji: 6 Suojeluarvojen tarkastus      Tarkastusvuosi: 2012	
Tarkastuspvm: 4.7.2012      Tarkastaja: J.-P. Joonas	
Kuvaus: KMO kulttuuriperintöinventointi	
<b>Viranomais- rekisterinro:</b>	<b>Kunto:</b> 3 Huono
<b>Arvotus:</b> 8 Muu suojeluarvo	<b>Olotila:</b> 2 Ei käytössä
<b>Selitys:</b>	<b>Kohteen suojelu:</b> 9 Muu suojeluarvo
	<b>Selitys:</b>
<b>Ympäristön suojelu:</b>	0 Ei määritelty
<b>Selitys:</b>	

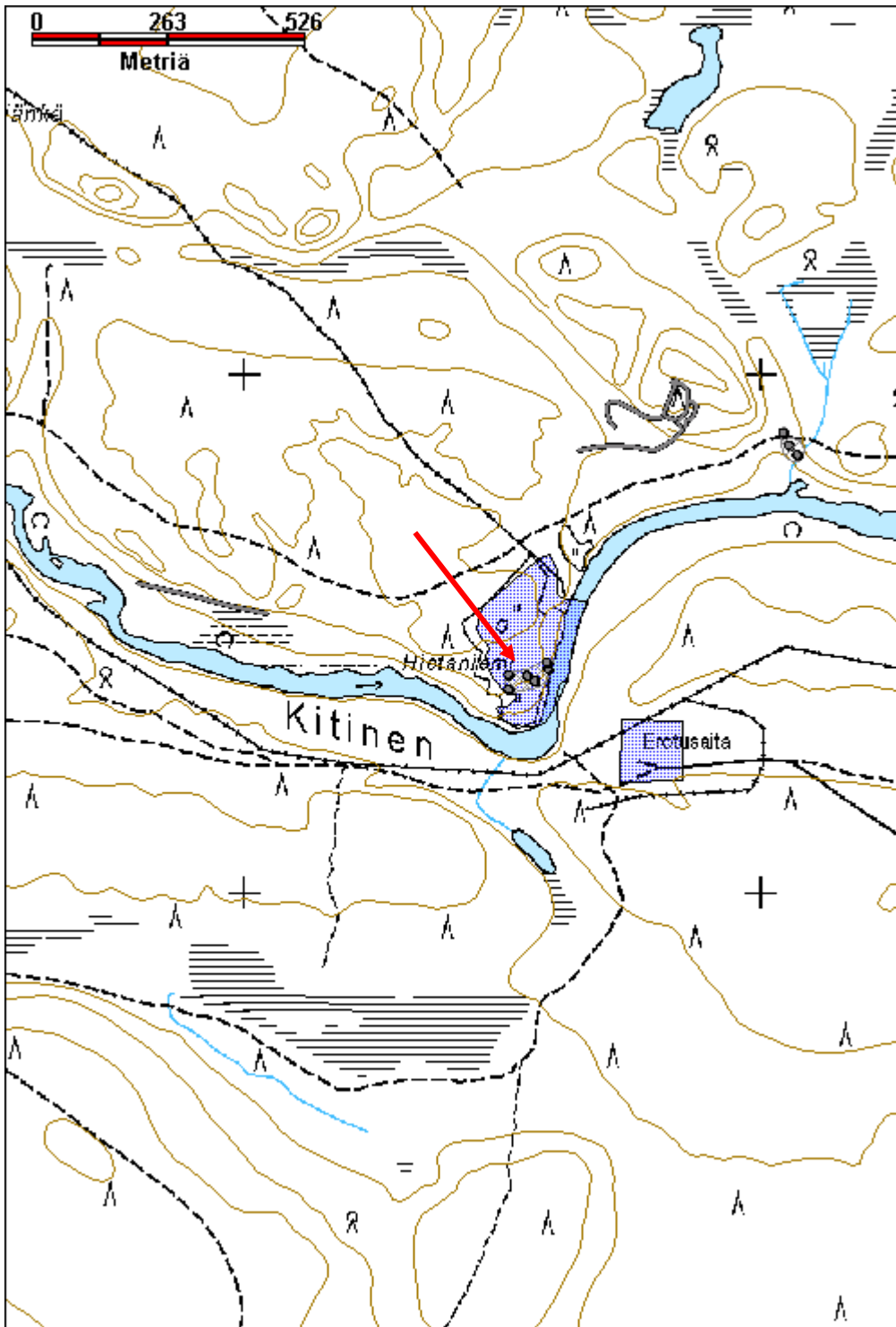


Palanut päärakennus lähellä joen rantaa, kuvattu pohjoiseen.



Unin päälle on nostettu Java-merkkisen moottoripyörän runko, kuvattu kaakkoon.

<b>Kohdetyyppi:</b>	1 Asuinpaikat	<b>Copyright:</b>	© Metsähallitus 2008 © Maanmittauslaitos 1/MML/08
<b>Koordinaatit:</b>	X 7556417, Y 3461548, Z 247	<b>Mittakaava:</b>	1:10000



**Hirvi-Juurakkomaa rakennuksen pohja**

MH-tunnus: 155467

<b>Kohdetyyppi:</b>	1 Asuinpaikat	<b>Haltija:</b>	198 Metsätalous Ylä-Lappi
<b>Ajoitus:</b>	7116 Uusi aika	<b>Ylläpitäjä:</b>	198 Metsätalous Ylä-Lappi
<b>Rakentamisvuosi:</b>		<b>Kunta:</b>	148 Inari
<b>Lukumäärä:</b>	2		

<b>Koordinaattiselitys:</b>		<b>Geometria tuotettu:</b>	4 Gps-mittaus, korjaamaton
<b>Koordinaatit:</b>	X 7591077, Y 3505615, Z 283	<b>Löydöt:</b>	

***Taustatiedot***

Rauno Tolonen kertoi kohteesta.

***Ympäristön kuvaus***

Kohde sijaitsee Hirvi-Juurakkomaan eteläreunassa, Uusihaaran viereisen terassin päällä, aivan metsäautotien vieressä. Alue on kuivahkoa kangasta, jossa kasvaa harvaa mäntymetsää.

***Kohteen kuvaus***

Lautaseinäisen rakennelman jäännös, koko 4,1 m x 3,2 m. Pitkät seinät ovat kaatuneet sivuille, osittain lautoja jäljellä, seinän korkeus 2,2 m. Mahdollisesti osa laudoista on kattolautoja. Paikalla on jonkin verran romua.

Vieressä on siirrettävä lastulevyseinäinen parakki, jonka seinissä ei ole eristeitä. Tasakatto jossa kattohuopaa, ovea ei ole jäljellä.

***Kohteen rajaus***

Kohde rajautuu havaittujen rakenteiden lähiympäristöön.

***Tulkinta***

Mahdollisesti vanha metsätyökämpä.

***Lisätietoja******Toimenpiteet******Tarkastukset***

Tila: 3 Toteutettu      Laji: 6 Suojeluarvojen tarkastus      Tarkastusvuosi: 2012  
Tarkastuspvm: 7.7.2012      Tarkastaja: J.-P. Joona  
Kuvaus: KMO kulttuuriperintöinventointi

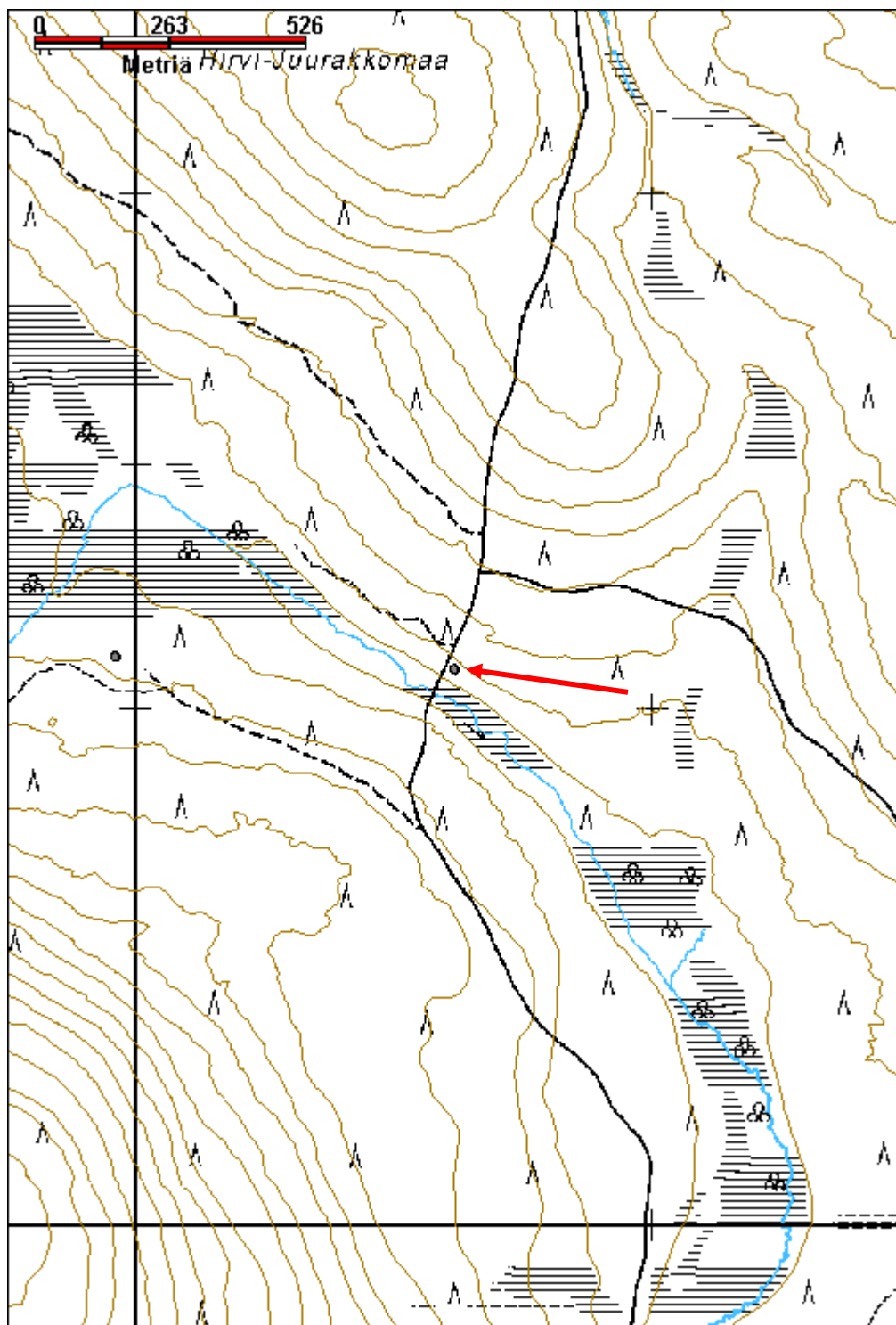
***Viranomais-*****Kunto:** 3 Huono

<b>rekisterinro:</b>		<b>Olotila:</b> 2 Ei käytössä
<b>Arvotus:</b>	8 Muu suojeluarvo	<b>Kohteen suojelu:</b> 9 Muu suojeluarvo
<b>Selitys:</b>		<b>Selitys:</b>
<b>Ympäristön suojelu:</b>	0 Ei määritelty	
<b>Selitys:</b>		



Lautarakennuksen pohja, kuvattu itään.

<b>Kohdetyyppi:</b>	1 Asuinpaikat	<b>Copyright:</b>	© Metsähallitus 2008 © Maanmittauslaitos 1/MML/08
<b>Koordinaatit:</b>	X 7591077, Y 3505615, Z 283	<b>Mittakaava:</b>	1:10000



## Hyypänkumpu geologinen tutkimuskuoppa

MH-tunnus: 155373

<b>Kohdetyyppi:</b>	17 Kivi- ja maarakenteet	<b>Haltija:</b>	191 Metsätalous Itä-Lappi
<b>Ajoitus:</b>	7116 Uusi aika	<b>Ylläpitäjä:</b>	191 Metsätalous Itä-Lappi
<b>Rakentamisvuosi:</b>		<b>Kunta:</b>	758 SODANKYLÄ
<b>Lukumäärä:</b>	5		

<b>Koordinaattiselitys:</b>	Keskikoordinaatit	<b>Geometria tuotettu:</b>	4 Gps-mittaus, korjaamaton
<b>Koordinaatit:</b>	X 7569353, Y 3492541, Z 265	<b>Löydöt:</b>	

### Taustatiedot

Kohde löytyi vuoden 2012 inventoinnissa.

### Ympäristön kuvaus

Kohde sijaitsee Mäkäräselän pohjoispuolella, Mäkäräharjujen jatkeena, pohjoiseen päin jatkuvan metsäautotien itäpuolella. Hyypänkumpu on korkea moreeniharjanne, jossa kasvaa kuivahkoa kangasta, suurehkoja mäntyjä, myös taimia, koivuja ja muutamia kuusia.

### Kohteen kuvaus

Kummun poikki itä-länsi suunnassa on viisi kuoppaa, todennäköisesti geologisia tutkimuskuoppia.

Kuoppa 1, x 3492493, y 7569360. Pikemminkin oja joka alkaa tien reunasta ja jatkuu harjun reunaan, on suunnilleen samassa linjassa harjun päällä olevien kuoppien kanssa. Noin 15 m pitkä, paikoin maat kasattu valliksi reunoille. Ei vaikuta liittyvän tien rakentamiseen tai maan ottoon.

Kuoppa 2, x 3492514, y 7569363. Itään kuopasta 1, harjun päällä. Muodoltaan soikea, koko 5,5 m x 4,5 m ja n. 2,5 m syvä. Reunoilla on matalat vallit sekä yksi noin metrin mittainen kanto, kuopassa on aidan jäänteitä. Kuopan reunoilla kasvaa koivuja ja männyn taimia.

Kuoppa 3, x 3492526, y 7569366. Kooltaan 6,5 m x 4,5 m ja yli 2 m syvä, muodoltaan soikea. Sijaitsee harjun keskellä, kuopasta 2 itään. Kuopan reunoilla on matalat vallit ja kaksi noin 1,2 m pitkää kantoa, jotka ovat olleet aidan tolppina. Niissä on kiinni naulattuja riu'un pätkiä, jotka ovat lohkaistuja puita. Reunoilla kasvaa pieniä koivuja ja mäntyjä, myös kuopassa on koivun taimia.

Kuoppa 4, x 3492537, y 7569356. muutama m itään kuopasta 3, alarinteen suuntaan. Muodoltaan nelikulmainen, koko 4,5 m x 4,2 m, syvyys hieman alle 2 m. Myös sen reunoilla on ollut aita josta on muutamia riukuja jäljellä. Pohjalla suuri maakivi, kuopassa kasvaa pieniä koivuja.

Kuoppa 5, x 3492595, y 7569345. Harjun itäreunassa lähellä suon reunaa, noin 60 m itään kuopasta 4, on pieni kuoppa harjun reunaa kulkevan polun vieressä. Kuoppa on hieman pyyntikuopan näköinen, mutta sen reunat ovat auki. Kuopan pohjan reunasta löytyi keltainen tiili, jossa teksti BONNYBRIDGE BRAND. Tiilen alla oli muovia. Kuopan pohjalla on syvempi kuopanne, joka on neliömäinen.

### Kohteen rajaus

Kohde rajautuu havaittujen rakenteiden perusteella.

### Tulkinta

Geologisia tutkimuskuoppia, mahdollisesti 1960-luvulta.



**Lisätietoja**

Bonnybridge tiiliä on valmistanut Bonnybridge Silica & Fireclay Works. Tehdas on toiminut vuosina 1874 - 1971 (<http://www.penmorfa.com/bricks/scotland.html>).

**Toimenpiteet****Tarkastukset**

Tila: 3 Toteutettu      Laji: 6 Suojeluarvojen tarkastus      Tarkastusvuosi: 2012  
 Tarkastuspvm: 14.8.2012      Tarkastaja: J.-P. Joona  
 Kuvaus: KMO kulttuuriperintöinventointi

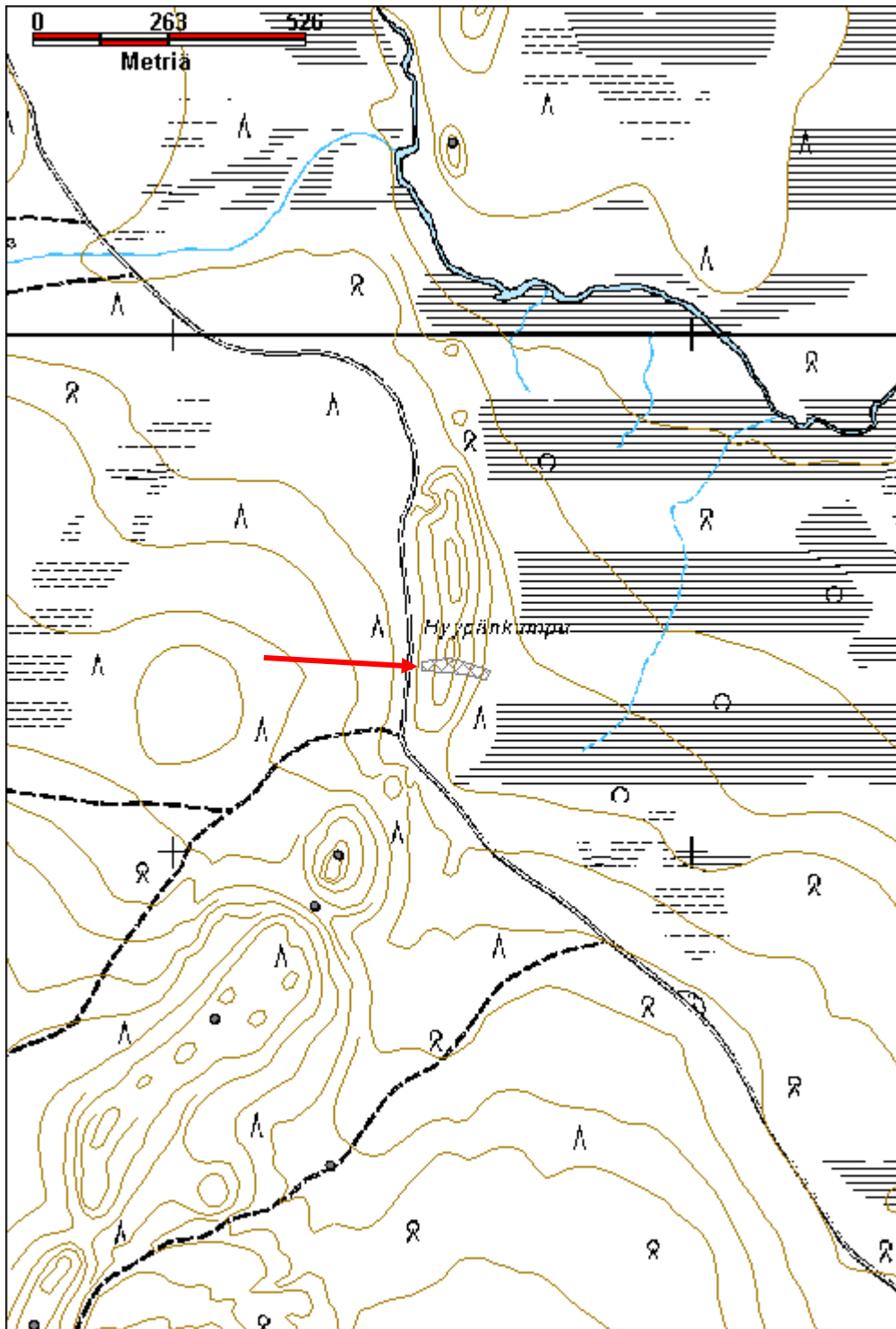
**Viranomais-  
rekisterinro:****Kunto:** 2 Kesinkertainen**Arvotus:** 99 Ei suojeluarvoa**Olotila:** 2 Ei käytössä**Kohteen  
suojelu:** 99 Ei suojeluarvoa**Selitys:****Selitys:****Ympäristön  
suojelu:**

0 Ei määritelty

**Selitys:**

Kuoppa 3 joka on ollut rajattu aidalla, kuvaussuunta luoteeseen.

<b>Kohdetyyppi:</b>	17 Kivi- ja maarakenteet	<b>Copyright:</b>	© Metsähallitus 2008 © Maanmittauslaitos 1/MML/08
<b>Koordinaatit:</b>	X 7569353, Y 3492541, Z 265	<b>Mittakaava:</b>	1:10000



<b>Härkäseljanoja 1 rakennuksen pohja</b>	<b>MH-tunnus: 151848</b>
---	--------------------------

<b>Kohdetyyppi:</b>	2 Asuinpaikat?	<b>Haltija:</b>	198 Metsätalous Ylä-Lappi
<b>Ajoitus:</b>	7116 Uusi aika	<b>Ylläpitäjä:</b>	198 Metsätalous Ylä-Lappi
<b>Rakentamivuosi:</b>		<b>Kunta:</b>	148 Inari
<b>Lukumäärä:</b>	1		

<b>Koordinaattiselitys:</b>	<b>Geometria tuotettu:</b>
<b>Koordinaatit:</b>	<b>Löydöt:</b>

X 7589338, Y 3501904, Z 271

4 Gps-mittaus, korjaamaton

***Taustatiedot***

Kohde havaittiin vuoden 2012 inventoinnissa.

***Ympäristön kuvaus***

Sijaitsee aivan nykyisen Kutturin tien vieressä, sen pohjoispuolella, Härkäseljanojan länsipuolella ja vanhan tieuran kaakkoispuolella, alueella kasvaa koivuja ja katajaa.

***Kohteen kuvaus***

Lautaseinäisen rakennuksen jäännös, jäljellä on pystypaaluja ja muhaa. Kokoa on vaikea arvioida, pieni, korkeintaan 3 x 4 m.

***Kohteen rajaus***

Kohde rajautuu havaitun rakenteen mukaan.

***Tulkinta******Lisätietoja******Toimenpiteet******Tarkastukset***

Tila: 3 Toteutettu      Laji: 6 Suojeluarvojen tarkastus      Tarkastusvuosi: 2012  
Tarkastuspvm: 4.6.2012      Tarkastaja: J.-P. Joonas  
Kuvaus: KMO kulttuuriperintöinventointi

<b>Viranomaisrekisterinro:</b>	<b>Kunto:</b>
<b>Arvotus:</b>	<b>Olutila:</b>
	<b>Kohteen</b>

3 Huono

8 Muu suojeluarvo

2 Ei käytössä

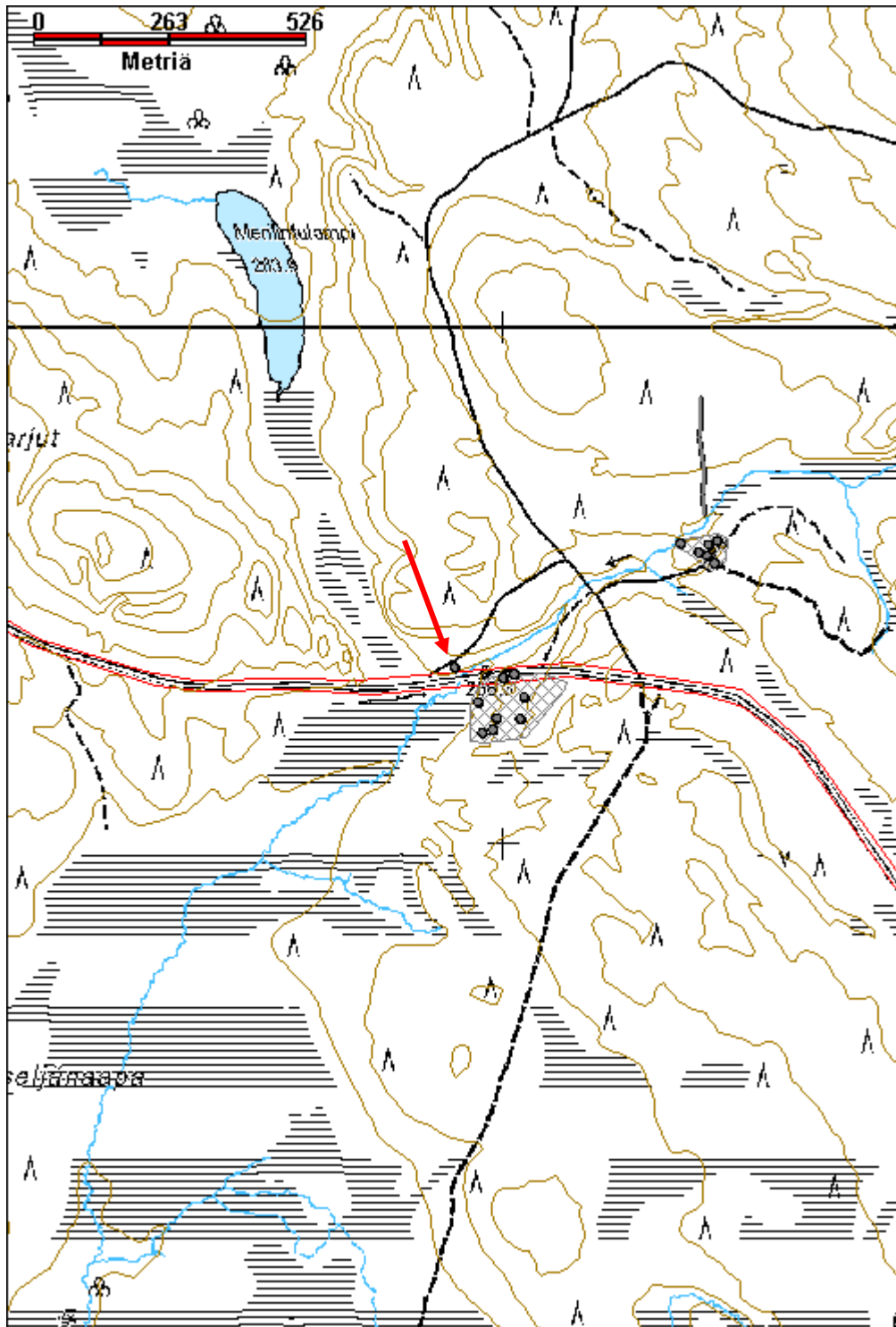
9 Muu suojeluarvo

<b>Selitys:</b>	<b>suojelu:</b> <b>Selitys:</b>
<b>Ympäristön suojelu:</b>	0 Ei määritelty
<b>Selitys:</b>	



Lautarakennuksen jäännös Kutturin tien vieressä, kuvattu itään.

<b>Kohdetyyppi:</b>	2 Asuinpaikat?	<b>Copyright:</b>	© Metsähallitus 2008 © Maanmittauslaitos 1/MML/08
<b>Koordinaatit:</b>	X 7589338, Y 3501904, Z 271	<b>Mittakaava:</b>	1:10000



**Härkäselkä 2 rännilinja jäännös**

MH-tunnus: 155506

<b>Kohdetyyppi:</b>	9 Valmistuspaikat/työpaikat	<b>Haltija:</b>	198 Metsätalous Ylä-Lappi
<b>Ajoitus:</b>	7116 Uusi aika	<b>Ylläpitäjä:</b>	198 Metsätalous Ylä-Lappi
<b>Rakentamisvuosi:</b>		<b>Kunta:</b>	148 Inari
<b>Lukumäärä:</b>	1		

<b>Koordinaattiselitys:</b>	Keskikoordinaatit	<b>Geometria tuotettu:</b>	4 Gps-mittaus, korjaamaton
<b>Koordinaatit:</b>	X 7589750, Y 3502381, Z 285	<b>Löydöt:</b>	

**Taustatiedot**

Kultamuseon johtaja Heli Heinäaho kertoi kohteesta.

**Ympäristön kuvaus**

Kohde sijaitsee Härkäselän länsiosassa, Kutturin tien ja Härkäseljänojan pohjoispuolella. Alue on kuivaa tai kuivahkoa kangasta jossa kasvaa mäntyä ja koivua.

**Kohteen kuvaus**

Kultamuseon johtaja Heli Heinäaho kertoi Härkäselän kämpän vierestä alkavasta ja pohjoiseen suuntautuvasta rännilinjasta. Sen on ainakin suunniteltu jatkuvan Harrijoella olevalle kämpälle saakka (Reiska no. 155507). Rännistä havaittiin merkkejä noin 220 m matkalta, pohjoisempaa jäänteitä ei enää havaittu. Rännistä on lähinnä jäljellä maatuneita hirsistä ja pienempiä puita. Rakenteet ovat pääosin aluskasvillisuuden alla. Yhdessä kohtaa rakenne oli säilynyt hieman paremmin. Kyseessä on rännin tukirakenne joka koostuu ristikkäisistä hirren pätkistä ja niiden päällä olevasta laudasta.

Härkäseljänojan pohjoispuolella on maatuneita hirren pätkiä ja pienempiä puita usean metrin leveydeltä. Rakenteen laatua ei voi päätellä, mutta se on koottu nauloilla.

Noin 40 m pohjoiseen päin on jonkin verran maatuneita puita aluskasvillisuuden alla ainakin n. 20 m pituudelta.

Selvästi erottuvia puita on myös noin 80 m pohjoiseen.

Paremmin säilynyt osuus on noin 150 m linjan alusta. Jäljellä on rännilinjan perustuksia, lyhyistä hirren pätkistä kasattu jalka, jossa on neljä hirsikertaa, kolme paria ja päällimmäisenä yksi poikittainen hirs, jonka päällä on kourun lankku. Hirsien pituudet ovat 1,3-1,5 m ja halkaisijat 25-30 cm. Hirsissä on matalat salvokset alapuolella. Pohjoiseen päin on havaittavissa pari pitkittäistä hirttä aluskasvillisuuden alla.

Pohjoispäässä on havaittavissa pitkittäisiä hirsistä, ja myös rännin lautoja. Ja vielä niiden pohjoispuolella on aluskasvillisuuden peittämiä, mutta selvästi tuntuja rakenteita ainakin 20 m matkalla.

Lähistöllä on useita noin metrisiä kantoja, joista rakentamisessa käytetyt puut on mahdollisesti otettu.

**Kohteen rajaus**

Kohde rajautuu havaittujen rakenteiden perusteella

**Tulkinta**

Rännilinja.

**Lisätietoja****Toimenpiteet****Tarkastukset**

Tila: 3 Toteutettu      Laji: 6 Suojeluarvojen tarkastus      Tarkastusvuosi: 2012  
 Tarkastuspvm: 5.9.2012      Tarkastaja: J.-P. Joonas  
 Kuvaus: KMO kulttuuriperintöinventointi

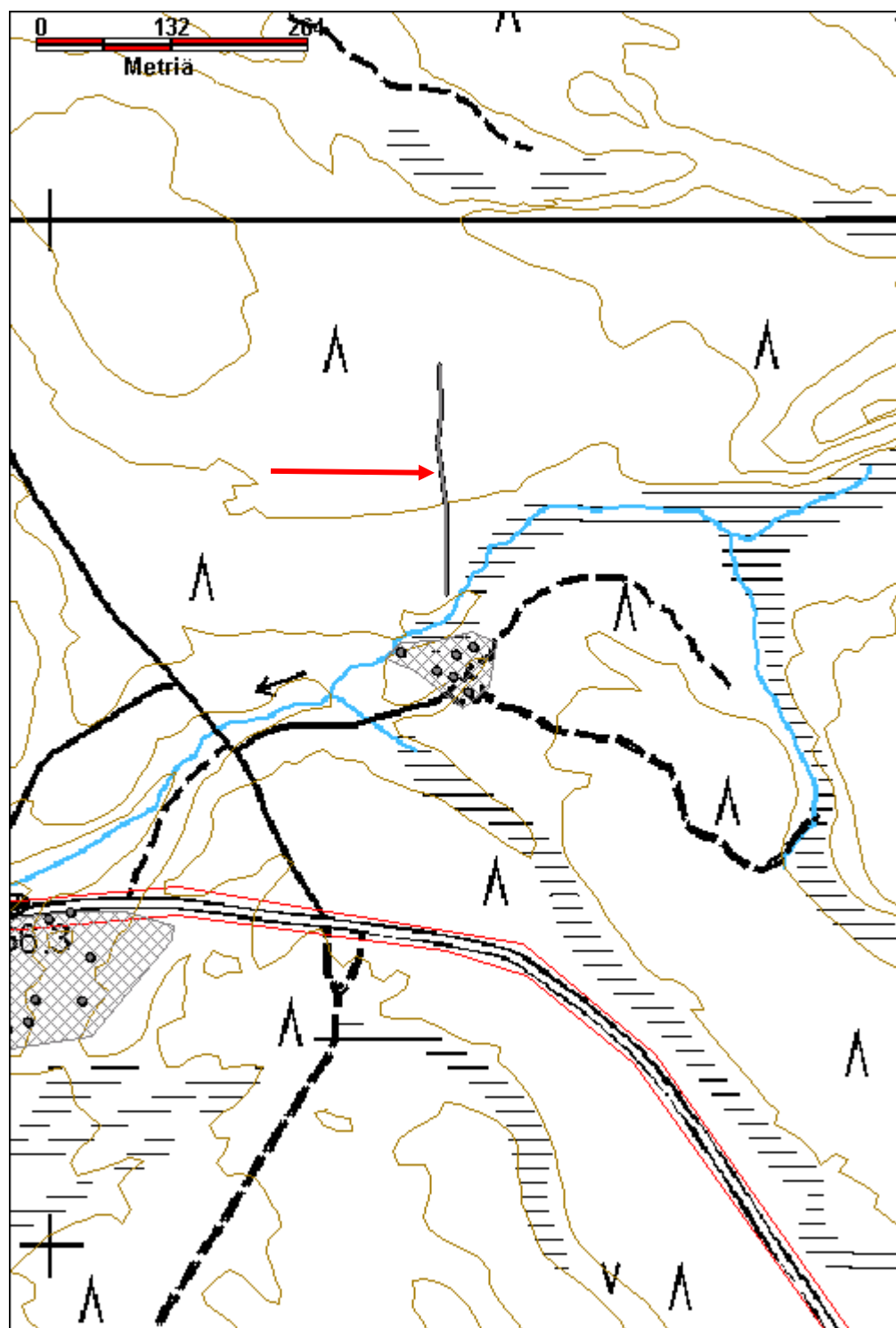
**Viranomais-  
rekisterinro:****Kunto:** 3 Huono**Arvotus:** 8 Muu suojeluarvo**Olotila:** 2 Ei käytössä**Kohteen  
suojelu:** 9 Muu suojeluarvo**Selitys:****Selitys:****Ympäristön  
suojelu:**

0 Ei määritelty

**Selitys:**

Ränninlinjan jalusta, kuvattu koilliseen.

<b>Kohdetyyppi:</b>	9 Valmistuspaikat/työpaikat	Copyright:	© Metsähallitus 2008 © Maanmittauslaitos 1/MML/08
<b>Koordinaatit:</b>	X 7589750, Y 3502381, Z 285	Mittakaava:	1:5000





## Härkäselkä 3 rakennuksen pohja jäännös

MH-tunnus: 155507

<b>Kohdetyyppi:</b>	1 Asuinpaikat	<b>Haltija:</b>	198 Metsätalous Ylä-Lappi
<b>Ajoitus:</b>	7116 Uusi aika	<b>Ylläpitäjä:</b>	198 Metsätalous Ylä-Lappi
<b>Rakentamisvuosi:</b>		<b>Kunta:</b>	148 Inari
<b>Lukumäärä:</b>	1		

<b>Koordinaattiselitys:</b>		<b>Geometria tuotettu:</b>	4 Gps-mittaus, korjaamaton
<b>Koordinaatit:</b>	X 7591719, Y 3502416, Z 274	<b>Löydöt:</b>	

### Taustatiedot

Sutigis havainto. Kultamuseon johtaja Heli Heinäaho kertoi rakennuksen olevan keskeneräinen.

### Ympäristön kuvaus

Kohde sijaitsee Härkäselän pohjoisosassa Harrijoen eteläpuoleisessa rinteessä, noin 60 m etelään metsäautotiestä. Loivasti pohjoiseen viettävä rinne, jossa on harvaa männikköä ja muutamia koivuja, aluskasvillisuus on ohut jäkäliä, sammalia ja varpukasveja.

### Kohteen kuvaus

Kämpän pohja, joka on jäänyt kesken. Pienten kivien päälle perustettu hirsikehikko. Hirret on kirveellä veistetty suorasisuisiksi, nurkissa on kaksipuoliset koirankaulasalvokset. Hirret ovat jo varsin maatuneita. Rakennelman koko on 11,2 m x 9,9 m. Rakennelman vieressä on kymmeniä kirveellä kaadettuja pyöröhirsiiä, jotka ovat osin aluskasvillisuuden peitossa. Hirret on ilmeisesti tarkoitettu rakennusta varten.

### Kohteen rajaus

Kohde rajautuu havaitun rakenteen perusteella.

### Tulkinta

### Lisätietoja

### Toimenpiteet

### Tarkastukset

Tila: 3 Toteutettu      Laji: 6 Suojeluarvojen tarkastus      Tarkastusvuosi: 2012  
Tarkastuspvm: 5.6.2012      Tarkastaja: J.-P. Joona  
Kuvaus: KMO kulttuuriperintöinventointi

### Viranomais-

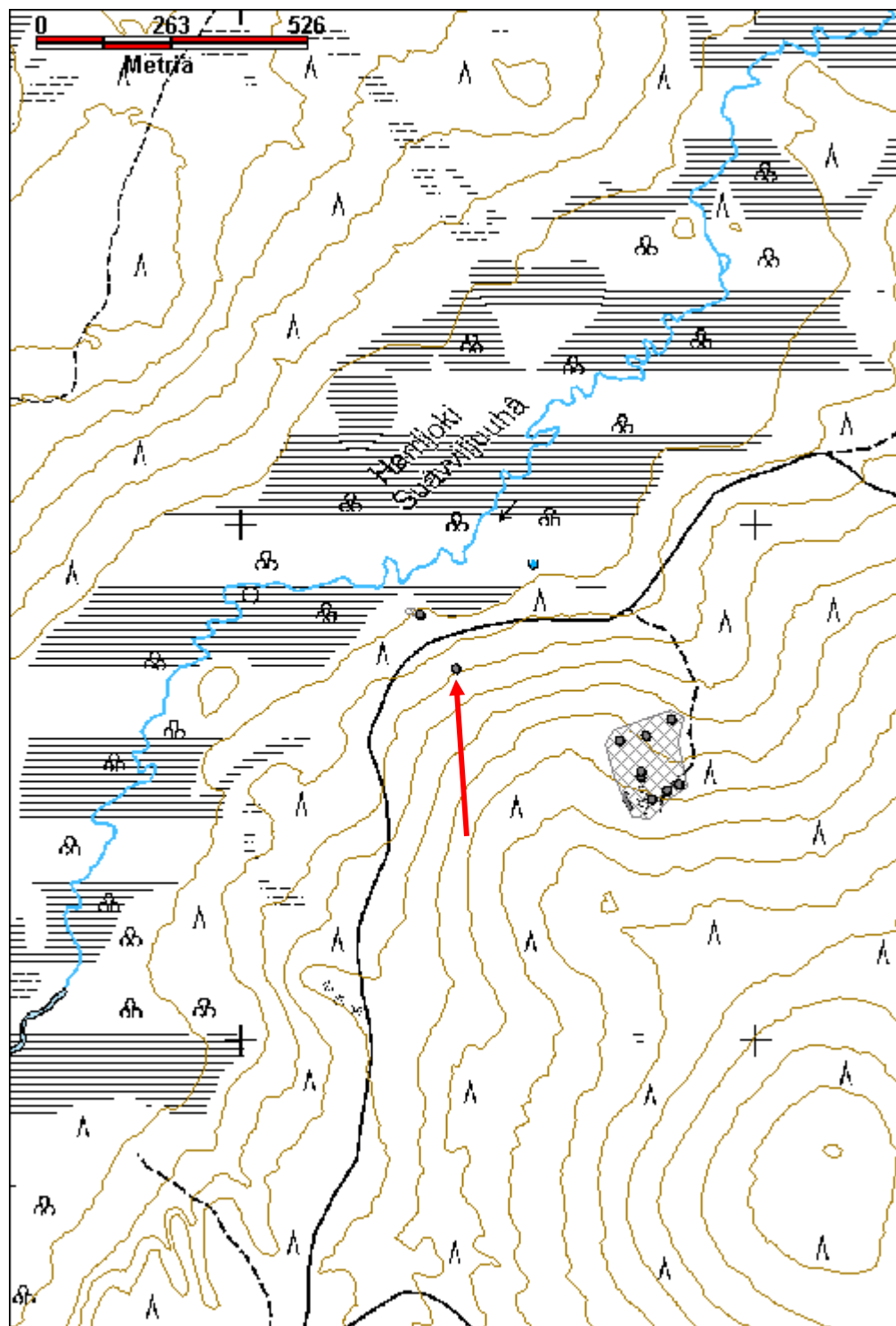
**Kunto:** 3 Huono

<b>rekisterinro:</b>		<b>Olotila:</b> 2 Ei käytössä
<b>Arvotus:</b>	8 Muu suojeluarvo	<b>Kohteen suojelu:</b> 9 Muu suojeluarvo
<b>Selitys:</b>		<b>Selitys:</b>
<b>Ympäristön suojelu:</b>	0 Ei määritelty	
<b>Selitys:</b>		



Keskeneräisen kämpän länsinurkka, kuvattu itään.

<b>Kohdetyyppi:</b>	1 Asuinpaikat	<b>Copyright:</b>	© Metsähallitus 2008 © Maanmittauslaitos 1/MML/08
<b>Koordinaatit:</b>	X 7591719, Y 3502416, Z 274	<b>Mittakaava:</b>	1:10000



**Härkäselkä 4 Kivekkään kultakuilu ja kvartsikallio**

MH-tunnus: 155527

<b>Kohdetyyppi:</b>	9 Valmistuspaikat/työpaikat	<b>Haltija:</b>	198 Metsätalous Ylä-Lappi
<b>Ajoitus:</b>	7116 Uusi aika	<b>Ylläpitäjä:</b>	198 Metsätalous Ylä-Lappi
<b>Rakentamisvuosi:</b>		<b>Kunta:</b>	148 Inari
<b>Lukumäärä:</b>	9		

<b>Koordinaattiselitys:</b>	Keskikoordinaatit	<b>Geometria tuotettu:</b>	4 Gps-mittaus, korjaamaton
<b>Koordinaatit:</b>	X 7591534, Y 3502785, Z 285	<b>Löydöt:</b>	

**Taustatiedot**

Mahdollinen rakennus sutigis havainto, kultakuilu ja kvartsikallio sutigis kuviotiedoissa.

**Ympäristön kuvaus**

Kohde sijaitsee Härkäselän pohjoisosassa, lähellä Harrijokea. Paikalle johtaa Kutturantien metsäautotie, josta erkanee tieura joka johtaa kvartsikalliolle saakka. Kallio on kooltaan noin 50 m x 25 m. Alue on loiva, harvakseltaan puita kasvava rinne, jossa on runsaasti vanhoja kantoja.

**Kohteen kuvaus**

1. Kultakuilu, x 3502774, y 7591510. Veden peittämässä kuopassa on kaivoskuilu, joka on reunustettu hirsillä. Niitä on havaittavissa ainakin 10 kerrosta. Kuilu on neliömäinen, sivun pituus arviolta noin 2,5-3 m. Kuilua ei voitu veden takia tutkia tarkemmin.
2. Kaivanto 1, x 3502775, y 7591520. Noin kymmenen metriä kuilusta alarinteeseen on soikea, hieman epämääräinen kuoppa, joka myös on täytetty vedellä. Sen vieressä on osittain säilyneet lautalaatikon jäänteet.
3. Kaivanto 2, x 3502744, y 7591296. Kuilusta noin 20 m ylärinteeseen päin on kvartsikallio, sen länsipuolella on kaivettu hieman yli 30 m pitkä ja hieman kaartuva oja, joka on n. 3 m leveä ja keskimäärin hieman yli 1 m syvä, syvimmillään noin 2 m. Reunoilla on vallit. Kvartsia on selvästi louhittu irti kallioista, kvartsin kappaleita oli havaittavissa laajalla alueella kallion ympärillä.
4. Kaivanto 3, x 3502796, y 7591466. Kallion itäpuolella on kaksi vierekkäistä syvää kuoppaa ja myös kolmas pienempi niiden vieressä. Kuopat ovat 3-4 m syviä ja jyrkkäreunaisia.
5. Kaivanto 4, x 3502826, y 7591483. Edellisistä koilliseen, lähellä karttaan merkittyä tielinjaa on soikea kuoppa jossa on vallit kolmella sivulla.
6. Kaivanto 5, x 3502849, y 7591495. Edellisestä koilliseen, tielinjan itäpuolella on samantyyppinen kuoppa.
7. Kaivanto 6, x 3502834, y 7591621. Edellisestä noin 120 m etelään on suuri soikea kuoppa, maat osin vallina reunoilla, koko 9 m x 3 m, syvyys noin 1,5m. Lähistöllä on irrallisia kvartsin kappaleita joista osa on aluskasvillisuuden päällä.

8. Rakennuksen jäännös, x 3502785, y 7591589. Kuopasta noin 60 m lounaaseen on pieni kivikasa ja sen ympärillä maatuneita lankun ja haljaspuolikkaiden kappaleita. Osa kivistä näyttää palaneilta, joten mahdollisesti kyseessä on liesi ja paikalla on ollut pieni rakennus. Mitään selvää rakennuksen jäännöstä paikalla ei kuitenkaan ole.

9. Kaivanto 7, x 3502734, y 7591580. Edellisestä noin 50 m länteen, ylärinteen puolella, on pitkä kuoppa jonka pitkällä sivuilla on vallit. Kuoppa on kooltaan 12 m x 3 m ja syvyys n. 1 m. Leveys vallien takaa on 7 m.

#### ***Kohteen raja***

Kohde rajautuu havaittujen rakenteiden perusteella.

#### ***Tulkinta***

Kultavaltaus.

#### ***Lisätietoja***

#### ***Toimenpiteet***

#### ***Tarkastukset***

Tila: 3 Toteutettu      Laji: 6 Suojeluarvojen tarkastus      Tarkastusvuosi: 2012  
 Tarkastuspvm: 5.6.2012      Tarkastaja: J.-P. Joonas  
 Kuvaus: KMO kulttuuriperintöinventointi

**Viranomais-  
rekisterinro:**

**Kunto:** 2 Keskinertainen

**Arvotus:** 8 Muu suojeluarvo

**Olotila:** 2 Ei käytössä

**Kohteen  
suojelu:** 9 Muu suojeluarvo

**Selitys:**

**Selitys:**

**Ympäristön  
suojelu:**

0 Ei määritelty

**Selitys:**

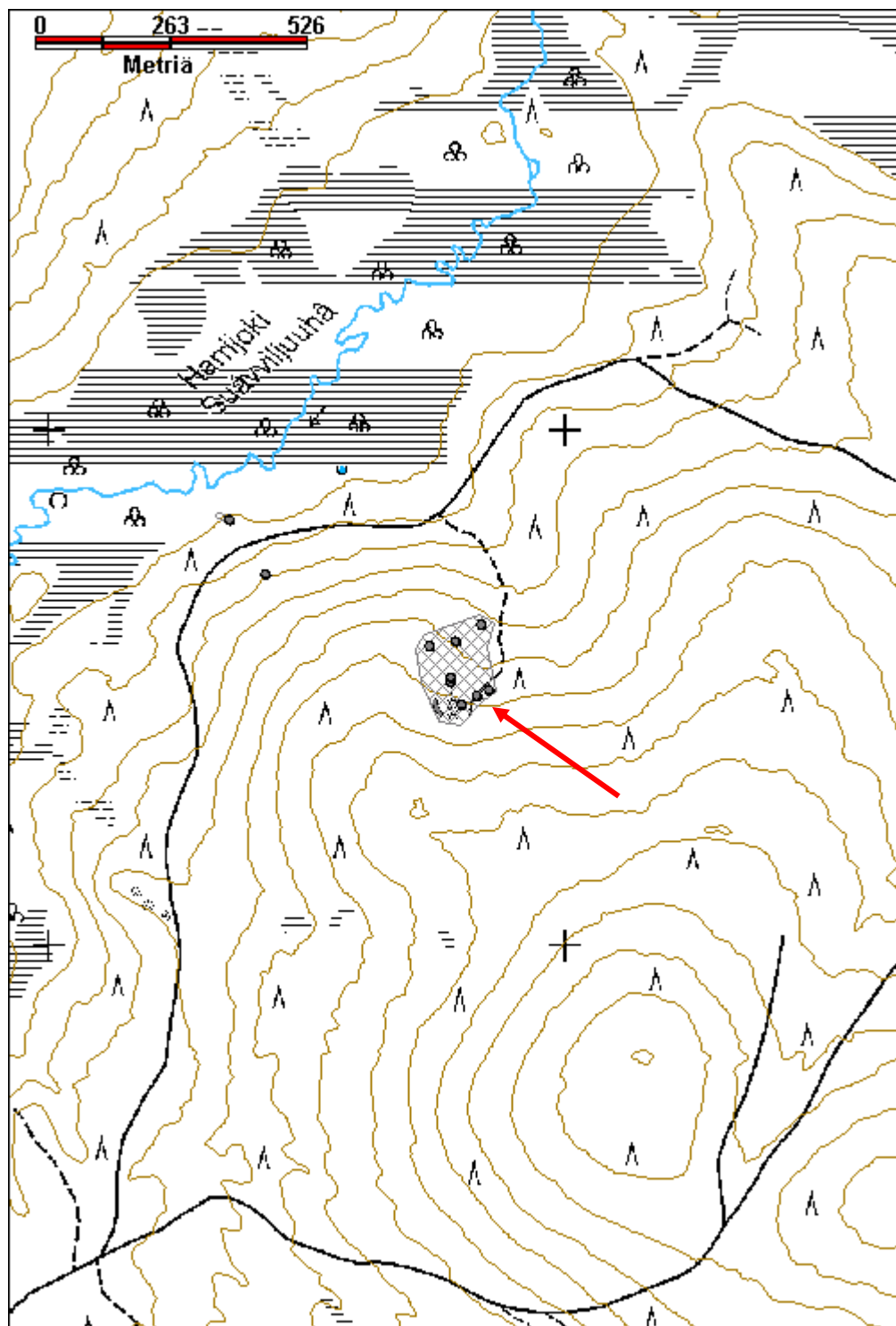


Kaivanto 7 kuvattuna lounaaseen.



Kaivoskuilu veden alla, kuvattu pohjoiseen.

<b>Kohdetyyppi:</b>	9 Valmistuspaikat/työpaikat	Copyright:	© Metsähallitus 2008 © Maanmittauslaitos 1/MML/08
<b>Koordinaatit:</b>	X 7591534, Y 3502785, Z 285	Mittakaava:	1:10000



**Härkäselkä 5 rakennelma jäännös**

MH-tunnus: 155539

<b>Kohdetyyppi:</b>	2 Asuinpaikat?	<b>Haltija:</b>	198 Metsätalous Ylä-Lappi
<b>Ajoitus:</b>	7116 Uusi aika	<b>Ylläpitäjä:</b>	198 Metsätalous Ylä-Lappi
<b>Rakentamisvuosi:</b>		<b>Kunta:</b>	148 Inari
<b>Lukumäärä:</b>	1		

<b>Koordinaattiselitys:</b>		<b>Geometria tuotettu:</b>	4 Gps-mittaus, korjaamaton
<b>Koordinaatit:</b>	X 7591101, Y 3504958, Z 290	<b>Löydöt:</b>	

***Taustatiedot***

Kohde löytyi vuoden 2012 inventoinnissa.

***Ympäristön kuvaus***

Kohde sijaitsee Härkäselän pohjoisosassa Uusihaaran latvoilla, paikalle johtaa metsäautotie. Suon reunalla on lansirakennus, aukea jossa kasvaa muutamia pieniä mäntyjä, koivuja ja katajia.

***Kohteen kuvaus***

Pieni lautaseinäisen rakennuksen jäännös, joka on romahtanut kasaan. Sen koko on ollut 2,5 m x 2,35 m. Jäljellä on seinälautoja ja pystyjä, kasattu nauloilla. Kyseessä on ilmeisesti vaja. Lähellä on pieni kuoppa, joka vaikuttaa lähinnä autonkorjaukseen käytetyltä.

***Kohteen rajaus***

Kohde rajautuu havaitun rakenteen lähiympäristöön.

***Tulkinta***

Metsätöihin liittyvä rakennus.

***Lisätietoja******Toimenpiteet******Tarkastukset***

Tila: 3 Toteutettu Laji: 6 Suojeluarvojen tarkastus Tarkastusvuosi: 2012  
Tarkastuspvm: 31.7.2012 Tarkastaja: J.-P. Joonas  
Kuvaus: KMO kulttuuriperintöinventointi

<b>Viranomaisrekisterinro:</b>	<b>Kunto:</b>	3 Huono
	<b>Olotila:</b>	2 Ei käytössä

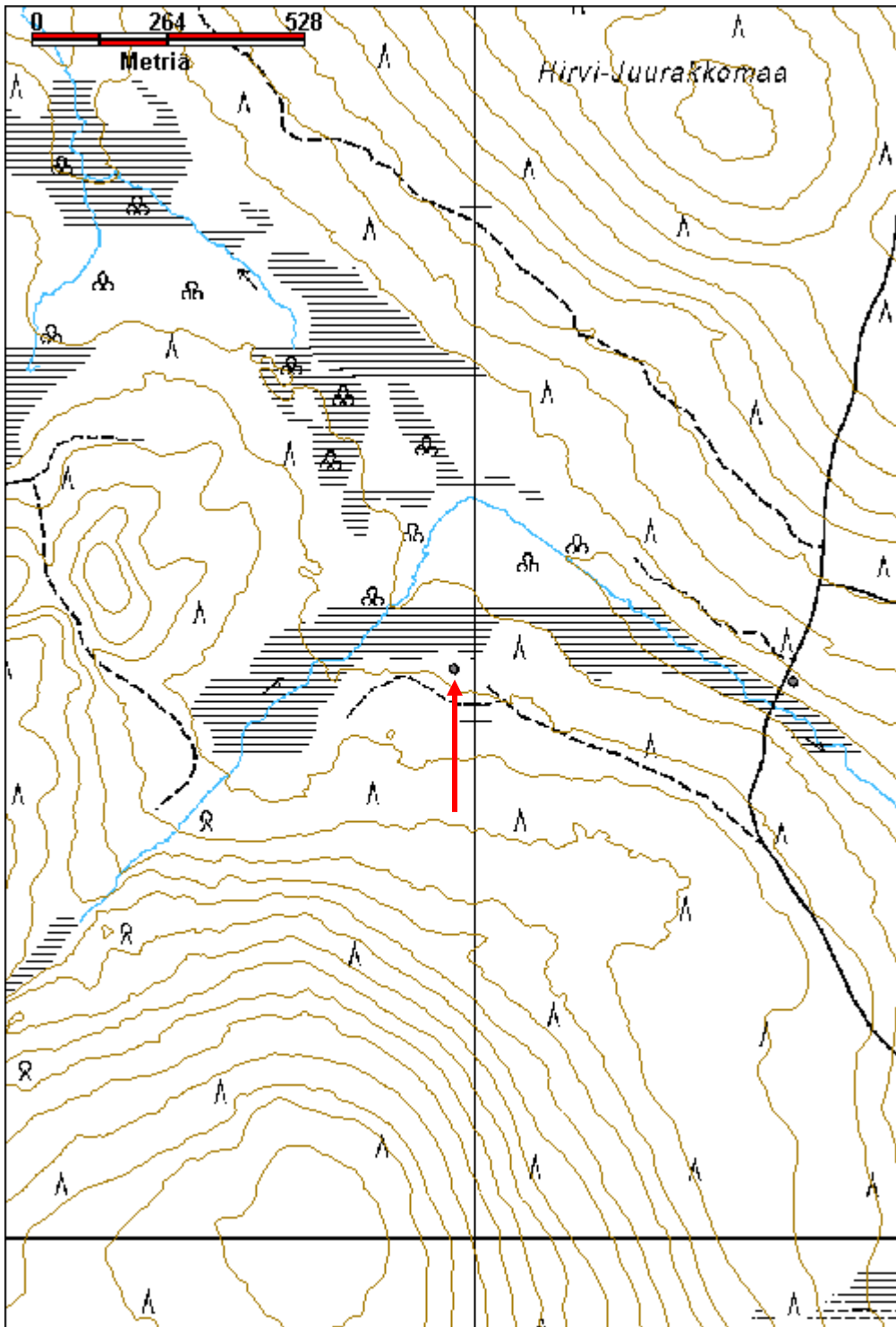


<b>Arvotus:</b>	8 Muu suojeluarvo	<b>Kohteen suojelu:</b>	9 Muu suojeluarvo
<b>Selitys:</b>		<b>Selitys:</b>	
<b>Ympäristön suojelu:</b>	0 Ei määritelty		
<b>Selitys:</b>			



Lautarakennuksen jäännös kuvattuna lounaaseen.

<b>Kohdetyyppi:</b>	2 Asuinpaikat?	<b>Copyright:</b>	© Metsähallitus 2008 © Maanmittauslaitos 1/MML/08
<b>Koordinaatit:</b>	X 7591101, Y 3504958, Z 290	<b>Mittakaava:</b>	1:10000



<b>Iso Suksivaara saiho jäännös</b>	<b>MH-tunnus: 152394</b>
-------------------------------------	--------------------------

<b>Kohdetyyppi:</b>	99 Muu/määrittelemätön	<b>Haltija:</b>	800 Lapin luontopalvelut
<b>Ajoitus:</b>	7116 Uusi aika	<b>Ylläpitäjä:</b>	800 Lapin luontopalvelut
<b>Rakentamisvuosi:</b>		<b>Kunta:</b>	758 SODANKYLÄ
<b>Lukumäärä:</b>	1		

<b>Koordinaattiselitys:</b>	<b>Geometria tuotettu:</b>
<b>Koordinaatit:</b> X 7544217, Y 3509181, Z 337	4 Gps-mittaus, korjaamaton
	<b>Löydöt:</b>

**Taustatiedot**

Sutigis.

**Ympäristön kuvaus**

Kohde sijaitsee Ison Suksivaaran etelärinteellä kallion päällä, suuren kerroksellisen kalliolohkareen vieressä. Paikalla kasvaa vanhoja kitukasvuisia mäntyjä ja kuusia sekä muutamia koivuja. Aluskasvillisuus on jäkäliä, sammalia ja varpukasveja. Maaperä on kalliota ja kivikkoa.

**Kohteen kuvaus**

Hirsirakenteinen niliaitta, seinät ja katto pyöröpuita. Pitkillä sivuilla on kolmet hirret ja päissä kahdet. Kirveellä veistetyt yläpuoliset salvokset. Katto on tehty poikittaista pyöröhirsistä, osassa niistä on salvokset seinien kohdalla. Rakennelman pituus on 2 m, leveys 115 cm ja korkeus 70 cm.

**Kohteen rajaus**

Kohde rajautuu pistemäisesti.

**Tulkinta**

Tilapäiseen lihan säilytykseen tehty rakenne.

**Lisätietoja****Toimenpiteet****Tarkastukset**

Tila: 3 Toteutettu	Laji: 6 Suojeluarvojen tarkastus	Tarkastusvuosi: 2012
Tarkastuspvm: 16.6.2012 Tarkastaja: J.-P. Joonas		
Kuvaus: KMO kulttuuriperintöinventointi		

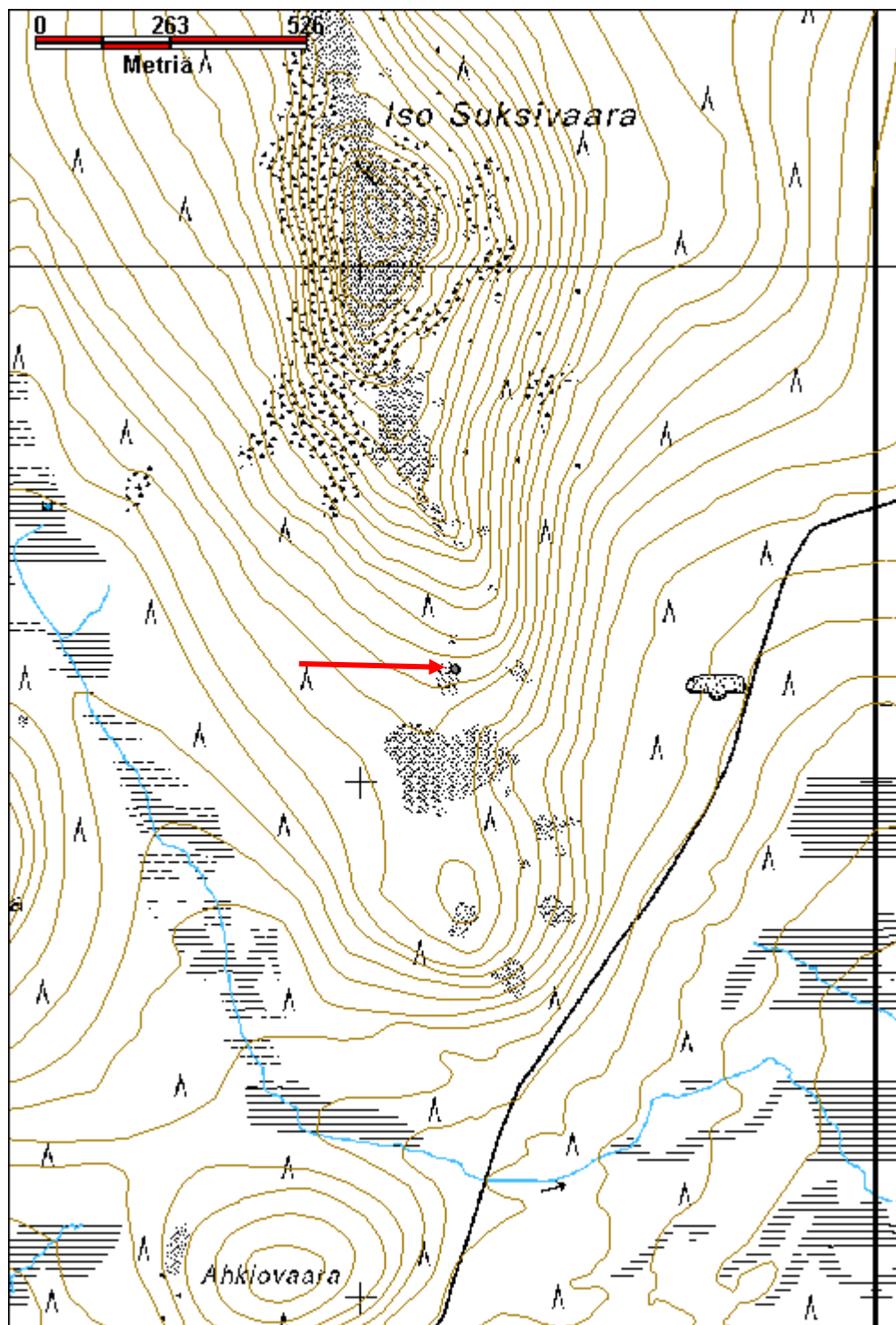
**Viranomais-****Kunto:** 2 Keskinertainen

<b>rekisterinro:</b>		<b>Olotila:</b>	2 Ei käytössä
<b>Arvotus:</b>	8 Muu suojeluarvo	<b>Kohteen suojelu:</b>	9 Muu suojeluarvo
<b>Selitys:</b>		<b>Selitys:</b>	
<b>Ympäristön suojelu:</b>	99 Muu suojeluarvoa sisältävä alue		
<b>Selitys:</b>			



Saiho jäännös kuvattuna luoteeseen.

<b>Kohdetyyppi:</b>	99 Muu/määrittelemätön	Copyright:	© Metsähallitus 2008 © Maanmittauslaitos 1/MML/08
<b>Koordinaatit:</b>	X 7544217, Y 3509181, Z 337	Mittakaava:	1:10000



<b>Iso Tankavaara valtauksen rajapyykki</b>	<b>MH-tunnus: 154207</b>
---	--------------------------

<b>Kohdetyyppi:</b>	99 Muu/määrittelemätön	<b>Haltija:</b>	800 Lapin luontopalvelut
<b>Ajoitus:</b>	7116 Uusi aika	<b>Ylläpitäjä:</b>	800 Lapin luontopalvelut
<b>Rakentamisvuosi:</b>		<b>Kunta:</b>	758 SODANKYLÄ
<b>Lukumäärä:</b>	1		

<b>Koordinaattiselitys:</b>	<b>Geometria tuotettu:</b>
<b>Koordinaatit:</b>	<b>Löydöt:</b>
X 7567682, Y 3505004, Z 316	4 Gps-mittaus, korjaamaton

**Taustatiedot**

Seppo Maunu opasti kohteelle.

**Ympäristön kuvaus**

Rajapyykki sijaitsee Ison Tankavaaran luoteisosassa, Urho Kekkosen kansallispuiston rajasta noin 400 m kaakkoon. Maaperä on kivikkoinen. Alueella kasvaa harvaa mäntymetsää.

**Kohteen kuvaus**

Kultavaltauksen rajapyykki, koostuu keskuskivistä ja neljästä viisarikivistä. Keskuskiven päähän on kaiverrettu numero 2. Viisarikivien etäisyys toisistaan n. 1,5 m x 1,5 m, keskuskivi on noin 50 cm korkea.

**Kohteen rajaus**

Kohde rajautuu pistemäisesti.

**Tulkinta**

Kultavaltauksen rajapyykki, mahdollisesti 1900-luvun alkupuolelta.

**Lisätietoja****Toimenpiteet****Tarkastukset**

Tila: 3 Toteutettu      Laji: 6 Suojeluarvojen tarkastus      Tarkastusvuosi: 2012  
Tarkastuspvm: 28.8.2012      Tarkastaja: J.-P. Joonas  
Kuvaus: KMO kulttuuriperintöinventointi

**Viranomaisrekisterinro:**

**Kunto:** 1 Hyvä

**Olotila:** 2 Ei käytössä


**Arvotus:** 8 Muu suojeluarvo

**Kohteen** 9 Muu suojeluarvo

<b>Selitys:</b>	<b>suojelu:</b> <b>Selitys:</b>
<b>Ympäristön suojelu:</b>	99 Muu suojeluarvoa sisältävä alue
<b>Selitys:</b>	

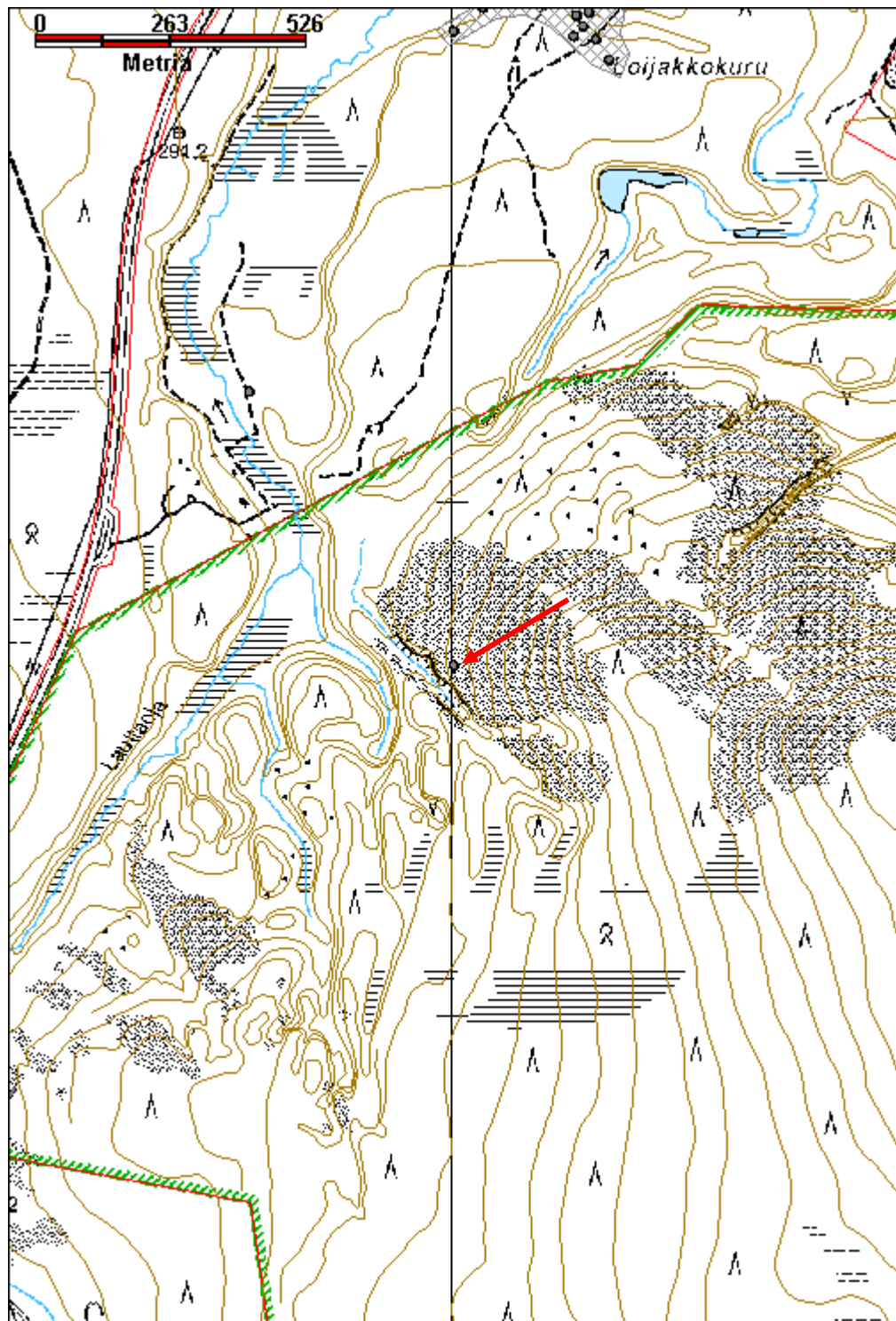


Kultavaltauksen rajapyykki.



Keskuskiven päähän on kaiverrettu numero 2.

<b>Kohdetyyppi:</b>	99 Muu/määrittelemätön	<b>Copyright:</b>	© Metsähallitus 2008 © Maanmittauslaitos 1/MML/08
<b>Koordinaatit:</b>	X 7567682, Y 3505004, Z 316	<b>Mittakaava:</b>	1:10000





**Kapukkarova kämppä jäännös**

MH-tunnus: 152808

<b>Kohdetyyppi:</b>	2 Asuinpaikat?	<b>Haltija:</b>	191 Metsätalous Itä-Lappi
<b>Ajoitus:</b>	7116 Uusi aika	<b>Ylläpitäjä:</b>	191 Metsätalous Itä-Lappi
<b>Rakentamivuosi:</b>		<b>Kunta:</b>	758 SODANKYLÄ
<b>Lukumäärä:</b>	1		

<b>Koordinaattiselitys:</b>		<b>Geometria tuotettu:</b>	4 Gps-mittaus, korjaamaton
<b>Koordinaatit:</b>	X 7554931, Y 3468652, Z 255	<b>Löydöt:</b>	

***Taustatiedot***

kohde havaittiin vuoden 2012 inventoinnissa.

***Ympäristön kuvaus***

Kohde sijaitsee Kapukkarovan länsireunalla, loivassa rinteessä, muutaman metrin metsätien linjasta pohjoiseen. Alue on kuivaa kangasta, pari suurempaa mäntyä mutta pääasiassa taimikkoa tai nuorta kasvatusmetsää, lisäksi muutamia katajia ja koivuja. Aluskasvillisuus on jäkäliä ja sammalia sekä varpukasveja.

***Kohteen kuvaus***

Pienen hirsirakennuksen pohja, koko 3,7 m x 3,2 m. Pari hirsikertaa jäljellä, hirret ovat jo pitkälti maatuneet. Kirveellä tehdyt salvokset, myös muutamia kirveellä veistettyjä lankkuja sisällä. Oviaukko on lännessä, alarinteen puolella. Jäljellä on muutamia rautalanka silmukoita joilla on kiinnitetty rakenteita toisiinsa.

***Kohteen rajaus***

Kohde rajautuu havaitun rakenteen lähiympäristöön.

***Tulkinta***

Maatuneisuuden ja rakennustavan perusteella joko ennen toista maailmansotaa tai sen aikana tehty kämppä.

***Lisätietoja******Toimenpiteet******Tarkastukset***

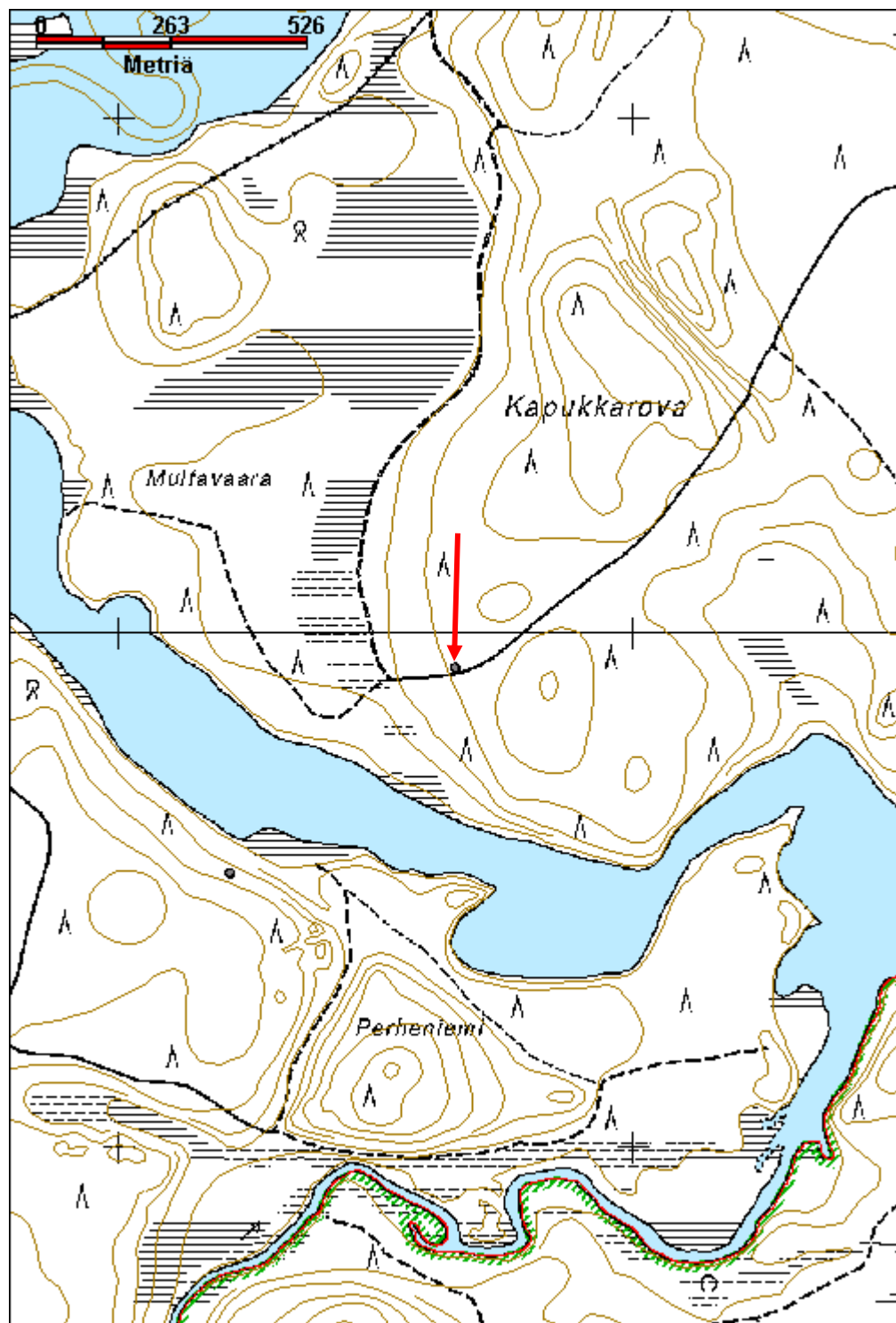
Tila: 3 Toteutettu Laji: 6 Suojeluarvojen tarkastus Tarkastusvuosi: 2012  
Tarkastuspvm: 25.6.2012 Tarkastaja: J.-P. Jona  
Kuvaus: KMO kulttuuriperintöinventointi

<b>Viranomais- rekisterinro:</b>		<b>Kunto:</b>	3 Huono
<b>Arvotus:</b>	8 Muu suojeluarvo	<b>Olotila:</b>	2 Ei käytössä
<b>Selitys:</b>		<b>Kohteen suojaus:</b>	9 Muu suojeluarvo
		<b>Selitys:</b>	
<b>Ympäristön suojaus:</b>	0 Ei määritelty		
<b>Selitys:</b>			



Rakennuksen jäännös kuvattuna luoteeseen.

<b>Kohdetyyppi:</b>	2 Asuinpaikat?	<b>Copyright:</b>	© Metsähallitus 2008 © Maanmittauslaitos 1/MML/08
<b>Koordinaatit:</b>	X 7554931, Y 3468652, Z 255	<b>Mittakaava:</b>	1:10000



## Kaunisvaara asuinkenttä

MH-tunnus: 156469

<b>Kohdetyyppi:</b>	1 Asuinpaikat	<b>Haltija:</b>	191 Metsätalous Itä-Lappi
<b>Ajoitus:</b>	7116 Uusi aika	<b>Ylläpitäjä:</b>	191 Metsätalous Itä-Lappi
<b>Rakentamivuosi:</b>		<b>Kunta:</b>	758 SODANKYLÄ
<b>Lukumäärä:</b>	5		

<b>Koordinaattiselitys:</b>	Keskikoordinaatit	<b>Geometria tuotettu:</b>	4 Gps-mittaus, korjaamaton
<b>Koordinaatit:</b>	X 7556398, Y 3465942, Z 245	<b>Löydöt:</b>	

### *Taustatiedot*

Sutigis, paikalla on ollut Laitin kylä, Äärelän ja Uusitalon tilat. Näistä Äärelä on lännenpuoleinen ja Uusitalo välittömästi sen vieressä. Niistä itään päin yksityismaalla on sijainnut Laitin tila ja siitä itään ja nykyisin veden alla on ollut koulu ja koillisessa Laitin vanhapaikka. Miettinen ja Miettinen ovat havainneet Laitin tilan alueella kolme rakennuksen pohjaa.

### *Ympäristön kuvaus*

Kaunisvaara sijaitsee Porttipahdan tekojärven länsipäässä, Kitisen ja Kuolpujoen uomaan nousevan tekoaltaan välisellä niemellä. Alue on laaja heinikkoniitty, jossa paikoin koivua, mäntyä, katajaa ja pajua, merkitty karttaan, reunoilla koivua, ympärillä mäntymetsää.

### *Kohteen kuvaus*

Paikalla on ollut ainakin kaksi tilaa, Äärelä ja Uusitalo.

Alueen länsipäässä vanhan tielinjan pohjoispuolella, Äärelän tilan alueella, on peruskivien päällä oleva hirsikehikko, jonka koko on 5,6 m x 4,7 m. (x 3465763, y 7556322) Sen luoteiskulmassa on liesikiveys, kooltaan n. 2 m x 2,5 m. Vieressä länsipuolella on pari kappaletta palaneita hirsiiä. Aivan pohjoispuolella on kaivon kuoppa, jonka reunat ovat osin sortuneet. Kuopan koko on 4 m x 4 m, ja yli 2 m syvä. Vieressä on pari maakumpua, pois kaivettua maata?

Mattsonin kartan (Teeriaho 2011, 50) perusteella paikalla on ollut asuinrakennus.

Edellisestä noin 80 m itään maassa on kolme samansuuntaista hirttä, mahdollinen rakennuksen pohja. Rakenteiden koko on 6,3 m x 6 m. Vieressä molemmin puolin on muutamia hirsiiä. Rakennus on purettu, pohjoispuolella kulkee vanha tien pohja joka nykyisin on mönkijä/moottorikelkkareitti. (x 3465838, y 7556335)

Niityn pohjoisreunassa metsän puolella on ladon jäänteet, josta on jäljellä vain muutamia aluspuita ja hieman harvan lautakaton jäänteitä, joka on ollut katettu päreillä. Rakennuksen koko on noin 3 m x 5 m. Vieressä on kolmitakkareen jalaksen kappaleita, ja myös aidan jäänteitä. (x 3465779, y 7556508)  
Myös muualla niityllä on paikoin aidan jäänteitä.

Ladosta noin 70 kaakkoon on rakennuksen pohja, kivijalka jonka keskellä on betoniseinäinen kellari. Rakennelman koko on noin 7 m x 7 m, sen vieressä on peltiuunin jäänteet. Itäpuolella on kuoppa jossa on betonisen kaivonrenkaan kappaleita. Rakennuksen jäännös näyttää palaneelta. Alueella kasvaa muutamia pieniä mäntyjä. (x 3465839, y 7556462)

Niityn itäpäässä, Uusitalon tilan alueella on kaivon jäännös, sen kuoppa on kooltaan noin 3 m x 3 m. Alempana on hirsikehikko joka on kooltaan n. 1 m x 1 m. Kaivon pohjalla on vettä. (x 3466139, y 7556462)

### ***Kohteen raja***

Kohde rajautuu niittyalueen mukaan.

### ***Tulkinta***

Äärelän ja Uusitalon tilat.

### ***Lisätietoja***

Timo ja Pekka Miettinen 1967, Sodankylän porttipahdan allasalueen inventointikertomus.  
Jarmo Kankaanpää ja Petri Halinen 1986, Lokan ja Porttipahden allasalueiden jälkitarkastus.  
Yrjö Teeriaho 2011, Muuttuva Sompio.

### ***Toimenpiteet***

### ***Tarkastukset***

Tila: 3 Toteutettu      Laji: 6 Suojeluarvojen tarkastus      Tarkastusvuosi: 2012  
Tarkastuspvm: 6.7.2012      Tarkastaja: J.-P. Jona  
Kuvaus: KMO kulttuuriperintöinventointi

### **Viranomais- rekisterinro:**

**Kunto:** 3 Huono

**Arvotus:** 8 Muu suojeluarvo

**Olotila:** 2 Ei käytössä

**Kohteen  
suojaus:** 9 Muu suojeluarvo

**Selitys:**

**Selitys:**

### **Ympäristön suojaus:**

0 Ei määritelty

**Selitys:**

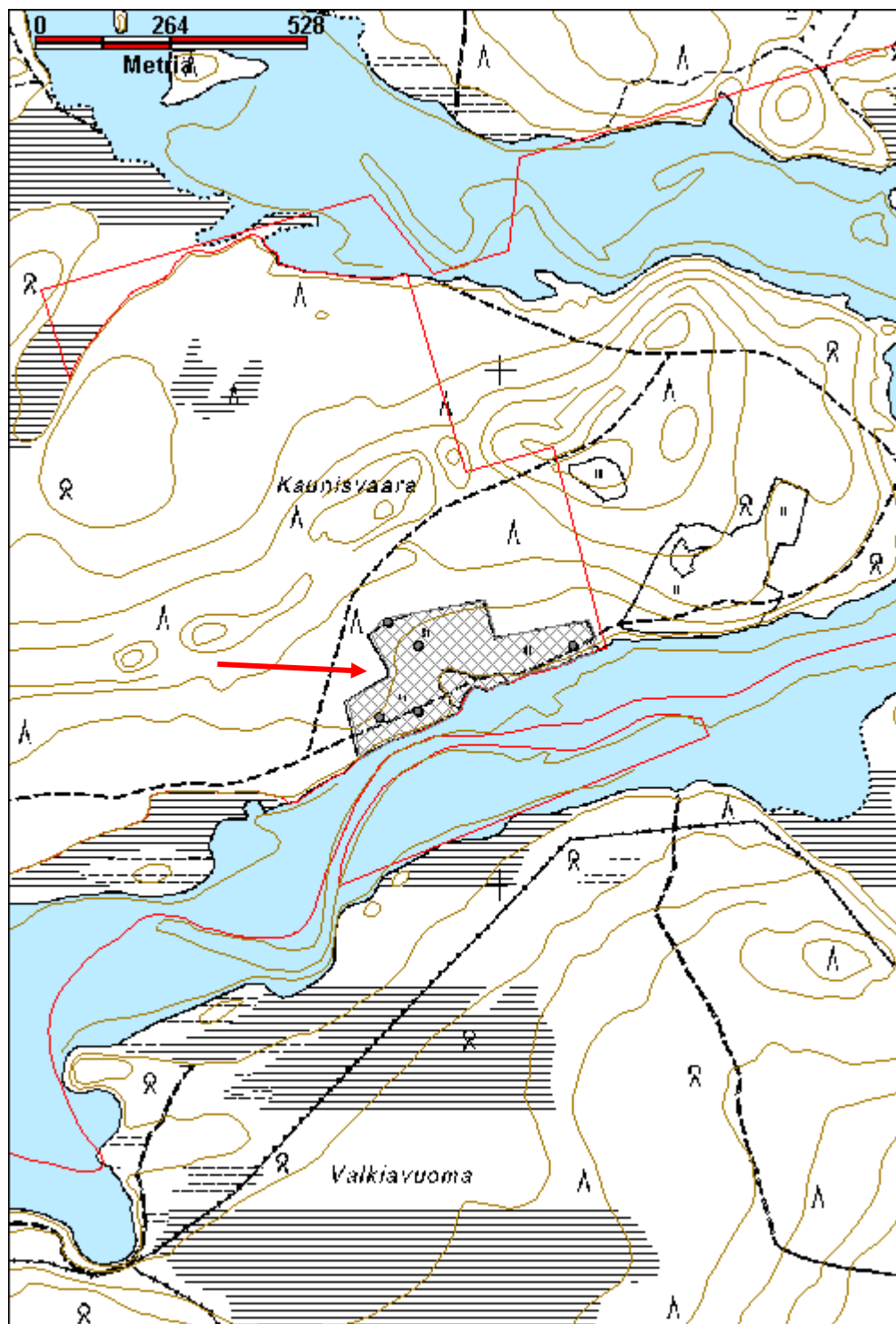


Ladon jäännös metsän reunassa, kuvattu luoteeseen.



Kaivon hirsikehikko kuopan pohjalla, kuvattu koilliseen.

<b>Kohdetyyppi:</b>	1 Asuinpaikat	<b>Copyright:</b>	© Metsähallitus 2008 © Maanmittauslaitos 1/MML/08
<b>Koordinaatit:</b>	X 7556398, Y 3465942, Z 245	<b>Mittakaava:</b>	1:10000



**Kyläjoki 2 silta jäännös**

MH-tunnus: 151837

<b>Kohdetyyppi:</b>	13 Liikennekohteet	<b>Haltija:</b>	198 Metsätalous Ylä-Lappi
<b>Ajoitus:</b>	7116 Uusi aika	<b>Ylläpitäjä:</b>	198 Metsätalous Ylä-Lappi
<b>Rakentamisvuosi:</b>		<b>Kunta:</b>	148 Inari
<b>Lukumäärä:</b>	1		

<b>Koordinaattiselitys:</b>		<b>Geometria tuotettu:</b>	4 Gps-mittaus, korjaamaton
<b>Koordinaatit:</b>	X 7593857, Y 3483744, Z 231	<b>Löydöt:</b>	

***Taustatiedot***

Kohde havaittiin vuoden 2012 inventoinnissa.

***Ympäristön kuvaus***

Kohde sijaitsee meandroivan Kyläjoen rannalla, sillan kohdalle tulee polku ja se on merkitty jatkuvan vastarannalla. Rannalla kasvaa tiheästi pajua ja heinää sekä muutamia koivuja.

***Kohteen kuvaus***

Joen etelärannalla on silta-arkun jäänteet; neliömäinen kuoppa, jonka reunoilla on hirsien jäänteitä. Pohjoisrannalla on silta-arkkia enemmän jäljellä, 2 ja 3 salvottua hirsikertaa, n. 2 m leveä. Kansitasoa on hieman jäljellä, pitkittäisiä hirsiiä ja poikittaisia lankkuja. Ylimmässä hirressä on suuria taottuja nauloja. Polku on merkitty joen pohjoispuolella Vanhaksi Rovasen maantiekseksi.

***Kohteen rajaus***

Kohde rajautuu havaittujen rakenteiden mukaan.

***Tulkinta***

Vanhan Rovasen maantien silta.

***Lisätietoja******Toimenpiteet******Tarkastukset***

Tila: 3 Toteutettu Laji: 6 Suojeluarvojen tarkastus Tarkastusvuosi: 2012  
Tarkastuspvm: 16.7.2012 Tarkastaja: J.-P. Joona  
Kuvaus: KMO kulttuuriperintöinventointi

**Viranomais-****Kunto:** 3 Huono

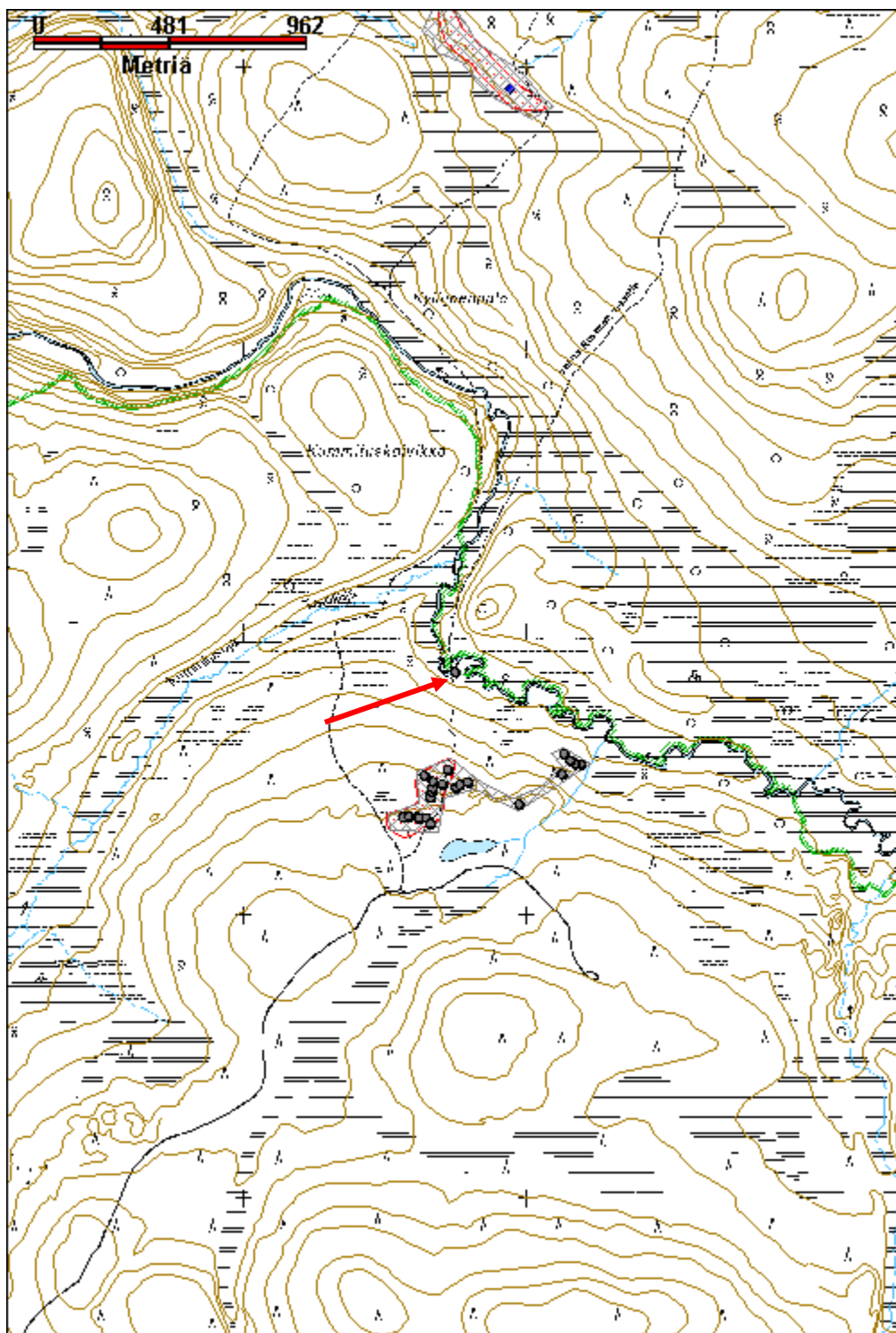


<b>rekisterinro:</b>		<b>Olotila:</b>	2 Ei käytössä
<b>Arvotus:</b>	8 Muu suojeluarvo	<b>Kohteen suojelu:</b>	9 Muu suojeluarvo
<b>Selitys:</b>		<b>Selitys:</b>	
<b>Ympäristön suojelu:</b>	99 Muu suojeluarvoa sisältävä kohde		
<b>Selitys:</b>			



Silta-arkku Kyläjoen pohjoisrannalla, kuvattu luoteeseen.

<b>Kohdetyyppi:</b>	13 Liikennekohteet	<b>Copyright:</b>	© Metsähallitus 2008 © Maanmittauslaitos 1/MML/08
<b>Koordinaatit:</b>	X 7593857, Y 3483744, Z 231	<b>Mittakaava:</b>	1:18297



**Kyläselkä rakennelma jäännös**

MH-tunnus: 152887

<b>Kohdetyyppi:</b>	1 Asuinpaikat	<b>Haltija:</b>	191 Metsätalous Itä-Lappi
<b>Ajoitus:</b>	7116 Uusi aika	<b>Ylläpitäjä:</b>	191 Metsätalous Itä-Lappi
<b>Rakentamisvuosi:</b>		<b>Kunta:</b>	758 SODANKYLÄ
<b>Lukumäärä:</b>	1		

<b>Koordinaattiselitys:</b>		<b>Geometria tuotettu:</b>	4 Gps-mittaus, korjaamaton
<b>Koordinaatit:</b>	X 7564670, Y 3493126, Z 295	<b>Löydöt:</b>	

***Taustatiedot***

Rauno Tolonen kertoi kohteesta.

***Ympäristön kuvaus***

Kohde sijaitsee Tankavaaran itäpuolella, Kyläselän laen itäreunassa. Laen poikki kulkevasta tiestä noin 150 m itään. Harjun laki on varsin tasainen, mutta maaperä on kivikkoinen. Kuivahkoa kangasta jossa kasvaa pientä mäntyä ja koivua, aluskasvillisuus on sammalia, jäkäliä, variksenmarjaa, mustikkaa, puolukkaa ja heinää.

***Kohteen kuvaus***

Pieni yhden miehen kämpä, yöpymispaikka. Pituus 2 m, leveys 2,2 m, korkeus harjan päälle n. 1 m. Seinät on valmistettu pyöröhirsiä, nurkissa on alapuoliset salvokset, lyhyet nurkat. Päätyseinissä on kahdeksan hirsikertaa, sivuseinissä kolme. Hirsien välissä on tilkkeenä sammalta. Päädyissä ulkopuolella on pienet tukipuut pitämässä hirsii paikoillaan. Itäpäässä on pieni ovi, joka on alle 1 cm paksuista lautaa. Katto on tehty harvakseltaan asetuista pienistä halkaistuista puista, joiden päällä on kattuhuopaa, päällä painona on kolme riukua. Kattuhuovassa on muutamia reikiä ja siinä kasvaa jäkäliä. Sisällä ei ole rakenteita. Sisäseinän korkeus sivuilla on noin 30-40 cm. Rakennelma on tehty yhdestä tai kahdesta puun rungosta, mahdollisesti keloista, koska se vaikuttaa hyvin säilyneeltä. Pari metriä oven edessä on nuotiopaikka. Ja kuutisen metriä rakennelman takana on muutama maalipurkki ja pala aaltopeltiä.

***Kohteen rajausta***

Kohde rajautuu pistemäisesti.

***Tulkinta***

Lyhytaikaiseen yöpymiseen tehty asutus, mahdollisesti 1950-luvulta.

***Lisätietoja******Toimenpiteet***

**Tarkastukset**

Tila: 3 Toteutettu Laji: 6 Suojeluarvojen tarkastus Tarkastusvuosi: 2012  
 Tarkastuspvm: 14.8.2012 Tarkastaja: J.-P. Joonas  
 Kuvaus: KMO kulttuuriperintöinventointi

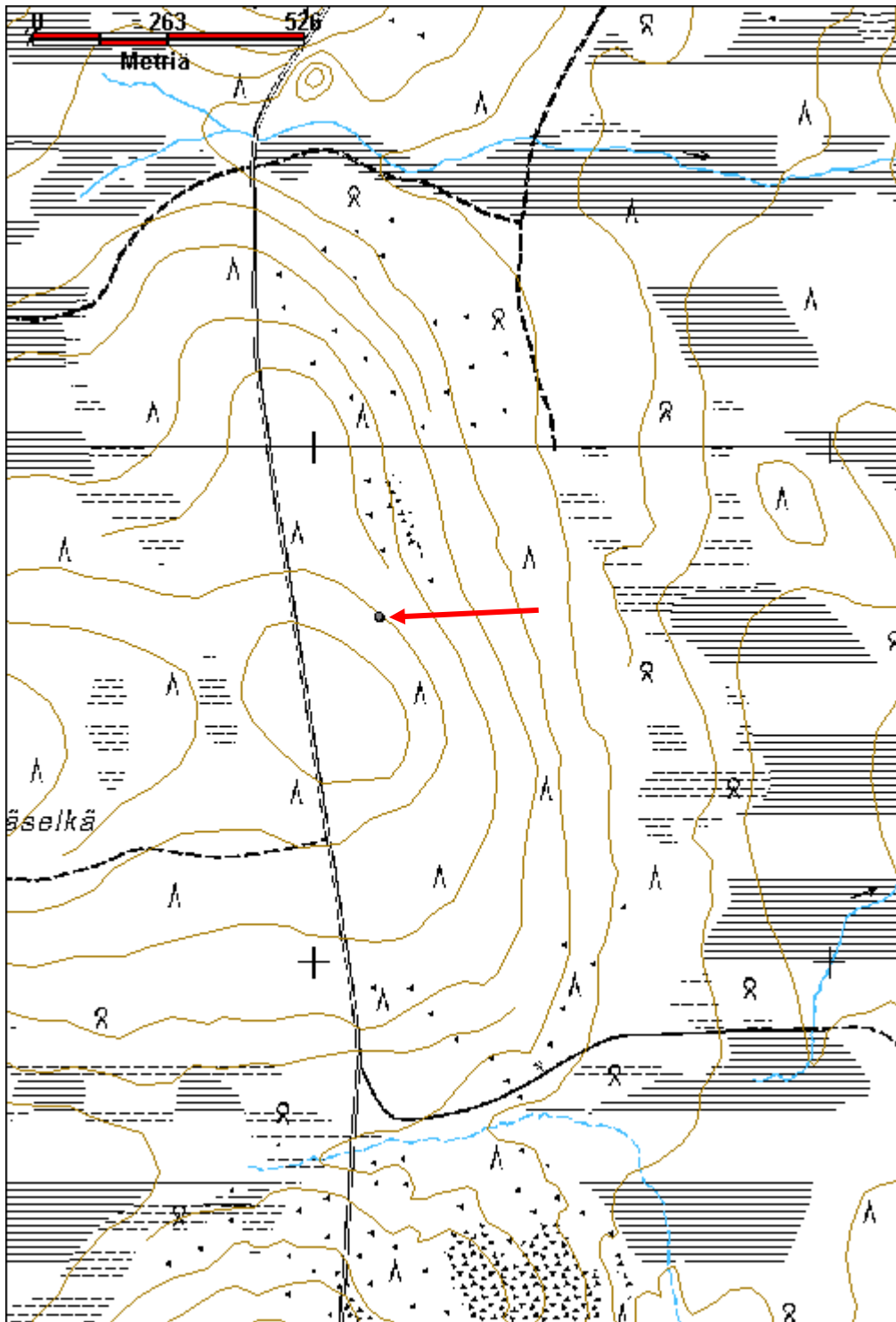
**Viranomais-  
rekisterinro:****Kunto:** 1 Hyvä**Olotila:** 2 Ei käytössä**Arvotus:** 8 Muu suojeluarvo**Kohteen  
suojelu:** 9 Muu suojeluarvo**Selitys:****Selitys:****Ympäristön  
suojelu:**

0 Ei määritelty

**Selitys:**

Pieni rakennelma kuvattuna etelään.

<b>Kohdetyyppi:</b>	1 Asuinpaikat	<b>Copyright:</b>	© Metsähallitus 2008 © Maanmittauslaitos 1/MML/08
<b>Koordinaatit:</b>	X 7564670, Y 3493126, Z 295	<b>Mittakaava:</b>	1:10000



**Kyömylä rakennelma jäännös**

MH-tunnus: 156467

<b>Kohdetyyppi:</b>	1 Asuinpaikat	<b>Haltija:</b>	191 Metsätalous Itä-Lappi
<b>Ajoitus:</b>	7116 Uusi aika	<b>Ylläpitäjä:</b>	191 Metsätalous Itä-Lappi
<b>Rakentamisvuosi:</b>		<b>Kunta:</b>	758 SODANKYLÄ
<b>Lukumäärä:</b>	1		

<b>Koordinaattiselitys:</b>		<b>Geometria tuotettu:</b>	4 Gps-mittaus, korjaamaton
<b>Koordinaatit:</b>	X 7555623, Y 3463849, Z 247	<b>Löydöt:</b>	

**Taustatiedot**

Sutigis.

**Ympäristön kuvaus**

Sijaitsee Porttipahdan tekojärven länsipuolella, hieman Järvijoen suusta länteen, Kitisen etelärannalla. Ruohikkoinen kenttä, jossa kasvaa koivua, ympärillä on kuivaa kangasta. Joelle laskeutuu noin 5 m korkea jyrkkä törmä. Pihasta on puskettu koneellisesti kantoja pois, rakennukset ovat pihan reunoilla.

**Kohteen kuvaus**

Rakennuksen jäännös, koko 6,3 m x 4,3 m. Kirveellä veistetyt pelkkahirret, nurkissa lohenpyrstösälvokset. 13 hirsikertaa, ylimmät sivuhirret tulevat päätyseinästä yli. Katto on sortunut. Sisällä on liuskekivistä tehty uuni, molemmilla pitkillä sivuilla on ovi ja päissä ikkunat. Vieressä kasvaa nokkosia. Seinän vieressä itäpuolella n. 4 m halkaisijaltaan oleva kuoppa jossa on metalliromua. Vieressä on toisen rakennuksen jäännös, josta on jäljellä vain pari hirttä. Sen koko on ollut arviolta 5 m x 5 m. Rakennelma on merkitty peruskarttaan.

Lounaassa n. 15 m päässä on käymälä.

Lisäksi piha-alueella on kolme muuta rakennusta, joista ainakin kaksi on yhä käytössä.

Rakennelmasta noin 40 m joen suuntaan on savusauna, koko 3,4 m x 3,3 m. Rannan päässä on lautaseinäinen lisäosa joka on 1,5 m pitkä. Alkuperäisen osan seinähirret on veistetty kirveellä. Sahalla tehdyt kaksipuoliset koirankaulasälvokset. Ikkuna on korvattu poikittain asetetulla talon ikkunalla. Katto on huonossa kunnossa, vaakalaudat ja huopaa, päällä kolmiorimat, joiden päällä ei ole huopaa. Liuskekivistä tehty kiuas, jossa on päällä jokikiviä. (x 3463849, y 7555623)

Saunasta vajaa 30 m luoteeseen on tilan vanha päärakennus. Se on tehty kirveellä veistetyistä pelkkahirsistä, lyhyet nurkat joiden päällä on laudat. Pitkillä sivuilla on ikkunat, kaakkoispäädystä ikkunaukko on täytetty hirsillä. Ikkunat on uusittu, kelo karmit ja peltilauta. Myös katto ja piippu on uusittu, katto on peltiä. Rakennuksessa on 16 hirsikertaa, sen koko on 5,65 m x 6,2 m, luoteispäässä on myöhemmin tehty lautaseinäinen lisäosa, jonka koko on 2,5 m x 2,75 m. Rakennus on merkitty peruskarttaan. (x 3463862, y 7555658)

Edellisestä noin 30 m länteen on lato, kooltaan 4,3 m x 3,5 m, seinät on kirveellä veistettyä hirttä, joita on 15 / 16 hirsikertaa, lohenpyrstösälvokset. Eteläseinän alin hirsi on hieman työntynyt ulospäin. Uusittu

peltikatto, ei ikkunoita, päädyssä laudoista tehty ovi. Päädyt ovat pystylautaa, oven päällä päädyssä on luukku. Poromiesten käytössä, sisällä heinää. Rakennus on merkitty peruskarttaan. (x 3463823, y 7555653)

### ***Kohteen raja***

Kohde rajautuu havaitun rakennelman lähiympäristöön.

### ***Tulkinta***

Köymylän tilan rakennus.

### ***Lisätietoja***

### ***Toimenpiteet***

### ***Tarkastukset***

Tila: 3 Toteutettu Laji: 6 Suojeluarvojen tarkastus Tarkastusvuosi: 2012  
 Tarkastuspvm: 5.7.2012 Tarkastaja: J.-P. Jona  
 Kuvaus: KMO kulttuuriperintöinventointi

### **Viranomais- rekisterinro:**

**Kunto:** 1 Hyvä

**Arvotus:** 8 Muu suojeluarvo

**Olotila:** 2 Ei käytössä

**Kohteen  
suojelu:** 9 Muu suojeluarvo

**Selitys:**

**Selitys:**

### **Ympäristön suojelu:**

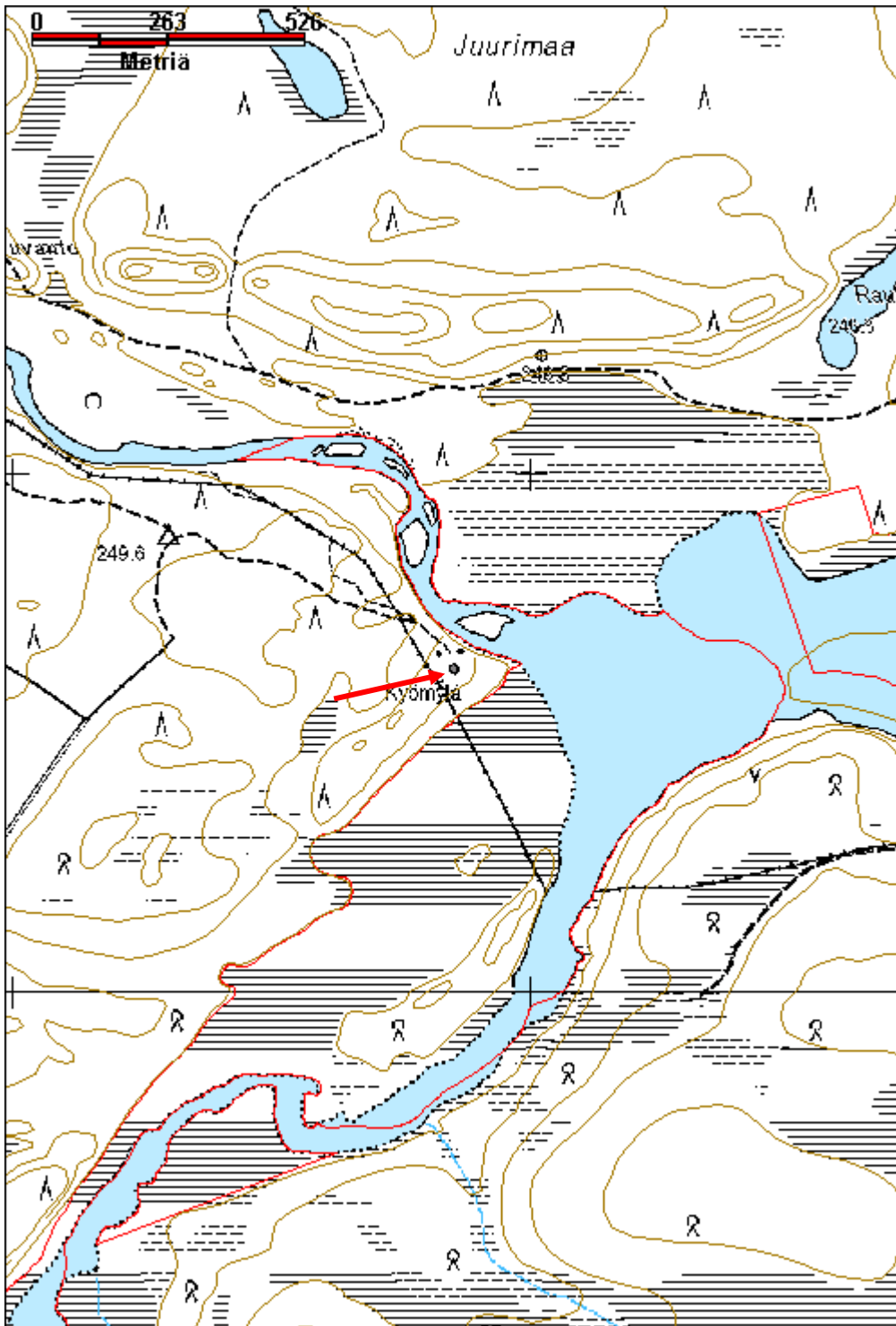
0 Ei määritelty

**Selitys:**



Rakennuksen katto on tuhoutunut mutta seinät ovat vielä hyvässä kunnossa. Kuvaussuunta koilliseen.

<b>Kohdetyyppi:</b>	1 Asuinpaikat	<b>Copyright:</b>	© Metsähallitus 2008 © Maanmittauslaitos 1/MML/08
<b>Koordinaatit:</b>	X 7555623, Y 3463849, Z 247	<b>Mittakaava:</b>	1:10000





## Köysivaara Kuttura-Purnumukka postipolku

MH-tunnus: 155568

<b>Kohdetyyppi:</b>	13 Liikennekohteet	<b>Haltija:</b>	198 Metsätalous Ylä-Lappi
<b>Ajoitus:</b>	7116 Uusi aika	<b>Ylläpitäjä:</b>	198 Metsätalous Ylä-Lappi
<b>Rakentamisvuosi:</b>		<b>Kunta:</b>	148 Inari
<b>Lukumäärä:</b>	1		

<b>Koordinaatti-selitys:</b>	Keskikoordinaatit	<b>Geometria tuotettu:</b>	4 Gps-mittaus, korjaamaton
<b>Koordinaatit:</b>	X 7588993, Y 3480915, Z 255	<b>Löydöt:</b>	

### Taustatiedot

Sutigis.

### Ympäristön kuvaus

Kohde sijaitsee Kutturan kylän kaakkoispuolella, kylään vievän tien eteläpuolella. Polku kulkee Kotivaarasta Köysivaaraan. Kasvillisuus vaihtelee kuivahkosta kankaasta tuoreeseen kankaaseen.

### Kohteen kuvaus

Polku ylittää Kivijoelle menevän metsäautotien luode-kaakko suuntaisena. Se jatkuu Kutturan suuntaan erämaa-alueella, ura erottuu selvästi, myös pilkkapuita ja yksi kyltti. Tätä osuutta dokumentoitiin vain lyhyt pätkä. Polku jatkuu tien itäpuolella länsiluode-itäkaakko suuntaisena ja mutta kääntyy ennen Kalaojaa pohjois-etelä suuntaiseksi ja kääntyy taas kaakkoon ja ylittää Kalaojan. Polun varrella on varsin tiheästi pilkkapuita uran molemmin puolin. Uralla on ajettu mönkijällä.

Varsinaisesta polusta etelään on pari pilkkapuita Kivijoelle menevän tien itäpuolella. Puissa on pilkat molemmin puolin, mutta ei polku-uraa näkyvissä. X 3479305, y 7589604 ja x 3479314, y 7589645.

Polku jatkuu Kalaojan yli, pisteessä x 3480041, y 7589449 on sillan jäänteet. Joen soisella rannalla on pitkittäisiä puita ja kauempana rannasta maatuneet pitkospuut. Joen ylittävä osuus on jo tuhoutunut. Myös toisella rannalla on sillan jäänteitä. Polkua on käytetty mönkijäurana. Joen rannassa ei ole pilkkapuita, koska rannassa kasvaa vain koivua.

Kalaojan itäpuolella on kaksi puista opaskylttiä ja useita pilkkapuita uran molemmin puolin, osa pilkoista on kasvanut osin umpeen. Polku seuraa jonkin matkaa uraa joka on merkitty myös peruskarttaan.

Kauempana joen itäpuolella on vain harvoja pilkkapuita. Lisäksi hakatulla alueella metsäautotien länsipuolella polku katoaa kokonaan. Polku kääntyy enemmän kaakkoon ja jatkuu hakkuualueen jälkeen. Pisteessä x 3481253, y 7588757 on opaskyltti yhä pystyssä.

Polku ylittää metsäautotien Anninlammen länsipuolella. Paikoin on tiheästi pilkkoja polun molemmin puolin olevissa puissa.

Anninlammen lounaispuolella olevan kapean soisen alueen yli on pitkospuut (x 3481454, y 7588433). Kaksi rinnakkaista pyöröhirttä ylittää soisen kohdan, kolme noin 6 m pitkää pätkää, joiden liitoskohdissa on poikkipuut.

Pisteessä x 3482372, y 7587865 on pieni silta jäännös. Se on noin metrin pituinen ja pari metriä leveä. Jäljellä on kolme pitkittäistä puuta, kantta ei ole säilynyt.

Pisteessä x 3482749, y 7587721 polku liittyy karttaan merkittyyn polkuun. Karttaan merkittyä uraa ei kuitenkaan näy postipolun linjan pohjoispuolella. Vanhan kartan mukaan polku on jatkunut Köysivaaran länsilaitaa Karhukuusikon yli ja Vaulon koillispuolta Vuijeminjängälle, mistä polku on edelleen jatkunut kaakon suuntaan. Osa polusta on merkitty myös nykyiseen peruskarttaan.

### ***Kohteen rajaus***

Kohde rajautuu havaittun rakenteen mukaan, mutta jatkuu dokumentoitua osaa pitemmälle.

### ***Tulkinta***

Kuttura-Purnumukka postipolku.

### ***Lisätietoja***

### ***Toimenpiteet***

### ***Tarkastukset***

Tila: 3 Toteutettu Laji: 6 Suojeluarvojen tarkastus Tarkastusvuosi: 2012  
Tarkastuspvm: 11.7.2012 Tarkastaja: J.-P. Joonas  
Kuvaus: KMO kulttuuriperintöinventointi

<b>Viranomais- rekisterinro:</b>		<b>Kunto:</b>	2 Keskinertainen
<b>Arvotus:</b>	8 Muu suojeluarvo	<b>Olotila:</b>	2 Ei käytössä
<b>Selitys:</b>		<b>Kohteen suojelu:</b>	9 Muu suojeluarvo
		<b>Selitys:</b>	

<b>Ympäristön suojelu:</b>	0 Ei määritelty
--------------------------------	-----------------

<b>Selitys:</b>	
-----------------	--

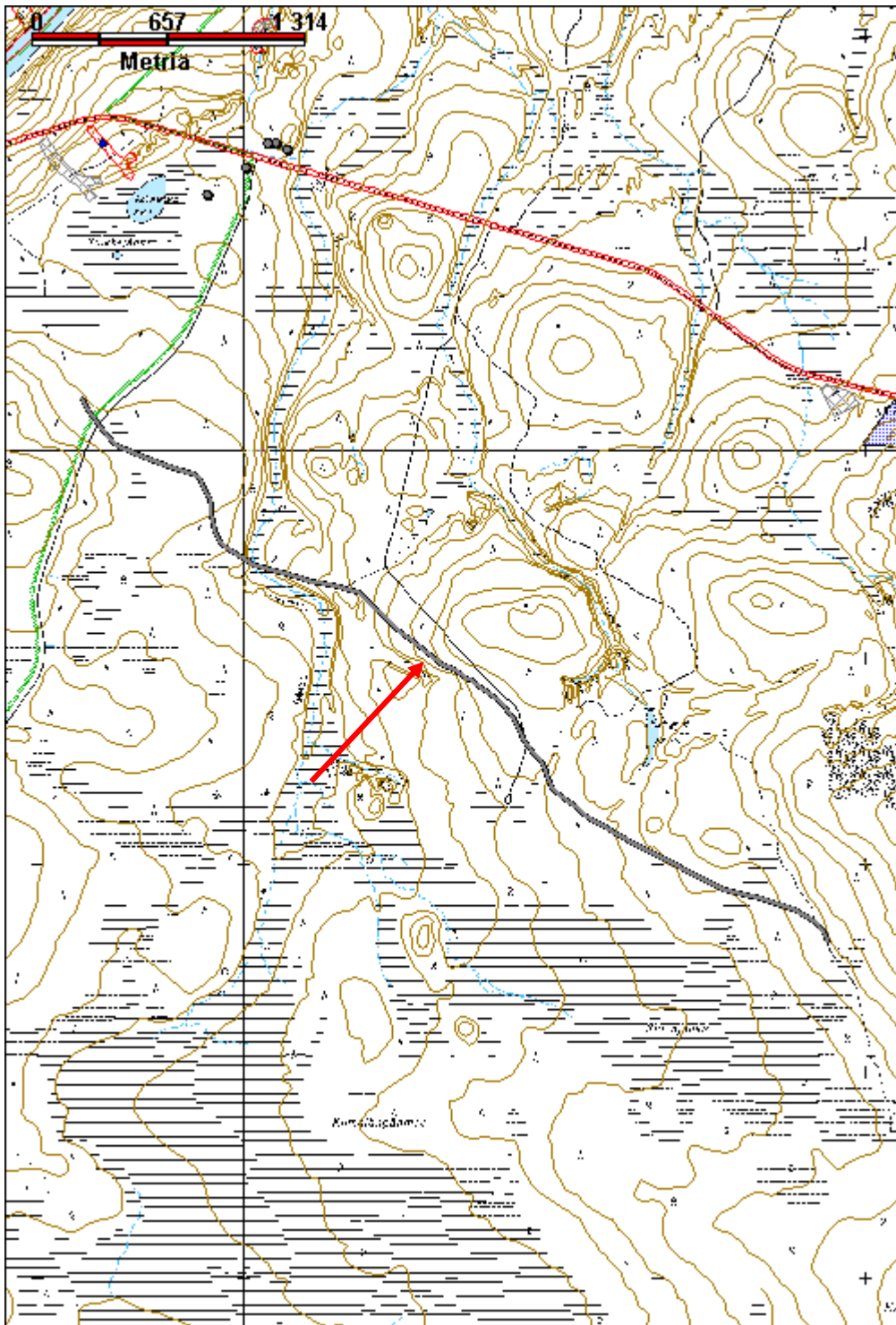


Puinen kyltti polun varressa, kuvattu koilliseen.



Postipolku erottuu selvänä linjana, kuvaussuunta kaakkoon.

<b>Kohdetyyppi:</b>	13 Liikennekohteet	<b>Copyright:</b>	© Metsähallitus 2008 © Maanmittauslaitos 1/MML/08
<b>Koordinaatit:</b>	X 7588993, Y 3480915, Z 255	<b>Mittakaava:</b>	1:25000



**Laitinrova 2 kämpppä jäännös**

MH-tunnus: 152817

<b>Kohdetyyppi:</b>	2 Asuinpaikat?	<b>Haltija:</b>	191 Metsätalous Itä-Lappi
<b>Ajoitus:</b>	7116 Uusi aika	<b>Ylläpitäjä:</b>	191 Metsätalous Itä-Lappi
<b>Rakentamisvuosi:</b>		<b>Kunta:</b>	758 SODANKYLÄ
<b>Lukumäärä:</b>	1		

<b>Koordinaattiselitys:</b>		<b>Geometria tuotettu:</b>	4 Gps-mittaus, korjaamaton
<b>Koordinaatit:</b>	X 7554532, Y 3468214, Z 252	<b>Löydöt:</b>	

***Taustatiedot***

Kohde havaittiin vuoden 2012 inventoinnissa.

***Ympäristön kuvaus***

Kohde sijaitsee Laitinrovan itäreunalla, Porttipahdan tekojärven rannalla, Kuorajoen vanhan jokiuoman lounaispuolella. Paikalla kasvaa kuivaa kangasta.

***Kohteen kuvaus***

Korsumainen rakennelma, joka on kaivettu puolittain maan alle. Koko 3,2 m x 2,6 m. Seinät on tehty pienistä riu'uista, keskimäärin 5 cm halkaisijaltaan. Niiden välissä on mineraalivillaa, seinien ulkopuolella on pellit joka puolella. Valurautakamiina on nurkassa oven vieressä, seinissä sen takana on asbestilevyä. Katto on romahtanut ja myös seinät osin. Seinällä roikkuu muovilautasia, ja lattialla on vaahtomuovisen patjan jäänteitä. Rauno Tolonen arvelee kohteen olevan kalakämpä 1970-luvun lopulta tai 1980-luvun alusta, jolloin Porttipahdasta sai runsaasti siikaa.

***Kohteen rajaus***

Kohde rajautuu pistemäisesti.

***Tulkinta***

1970-luvun lopulla tai 1980-luvun alussa luvattomasti rakennettu kalakämpä.

***Lisätietoja******Toimenpiteet******Tarkastukset***

Tila: 3 Toteutettu      Laji: 6 Suojeluarvojen tarkastus      Tarkastusvuosi: 2012  
Tarkastuspvm: 6.7.2012      Tarkastaja: J.-P. Joona  
Kuvaus: KMO kulttuuriperintöinventointi

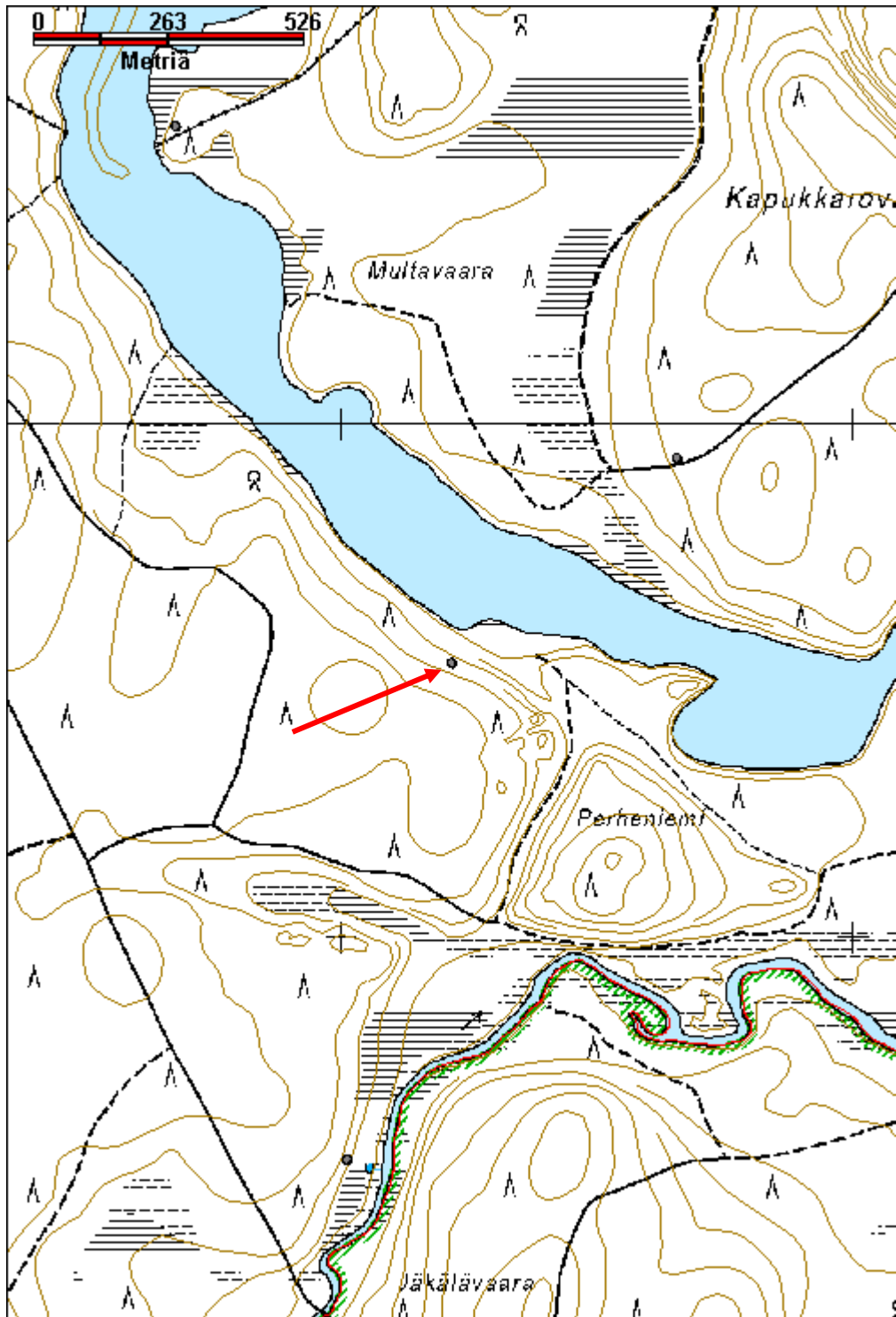
**Viranomais-**      **Kunto:** 2 Keskinertainen

<b>rekisterinro:</b>		<b>Olotila:</b>	2 Ei käytössä
<b>Arvotus:</b>	99 Ei suojeluarvoa	<b>Kohteen suojelu:</b>	99 Ei suojeluarvoa
<b>Selitys:</b>		<b>Selitys:</b>	
<b>Ympäristön suojelu:</b>	0 Ei määritelty		
<b>Selitys:</b>			



Osin maahan kaivetun kämpän seinät on tehty pienistä puista, kuvattu koilliseen.

<b>Kohdetyyppi:</b>	2 Asuinpaikat?	<b>Copyright:</b>	© Metsähallitus 2008 © Maanmittauslaitos 1/MML/08
<b>Koordinaatit:</b>	X 7554532, Y 3468214, Z 252	<b>Mittakaava:</b>	1:10000



**Lauttaoja 3 valtauksen rajapaalu**

MH-tunnus: 154188

<b>Kohdetyyppi:</b>	99 Muu/määrittelemätön	<b>Haltija:</b>	191 Metsätalous Itä-Lappi
<b>Ajoitus:</b>	7116 Uusi aika	<b>Ylläpitäjä:</b>	191 Metsätalous Itä-Lappi
<b>Rakentamivuosi:</b>		<b>Kunta:</b>	758 SODANKYLÄ
<b>Lukumäärä:</b>	1		

<b>Koordinaattiselitys:</b>		<b>Geometria tuotettu:</b>	4 Gps-mittaus, korjaamaton
<b>Koordinaatit:</b>	X 7568215, Y 3504605, Z 284	<b>Löydöt:</b>	

**Taustatiedot**

Seppo Maunu opasti kohteelle, hän kertoi rajapyykin ajoittuvan 1930-50-luvuille.

**Ympäristön kuvaus**

Kohde sijaitsee Tankavaaran pohjoispuolella, Ivalontien ja Lauttaojan itäpuolella. Kuivahko mäntykangas, maaperä kivistä moreenia.

**Kohteen kuvaus**

Kultavaltausten rajapaalu, sijaitsee metsätien itäpuolella, n. 1 m tiestä. Kivillä tuettu n. 1,5 m pitkä ja vajaa 10 cm halkaisijaltaan oleva pyöröpuu. Tolpan päässä on kaiverretut merkinnät, eteläpuolella X3500 ja pohjoispuolella X12400. Pohjoispuolelta tolppa on veistetty tasaiseksi kaiveruksen kohdalta. Tolpassa kasvaa jäkäliä.

**Kohteen rajaus**

Kohde rajautuu pistemäisesti.

**Tulkinta**

Kultavaltausten välinen rajapyykki, 1930-1950-luvuilta.

**Lisätietoja****Toimenpiteet****Tarkastukset**

Tila: 3 Toteutettu Laji: 6 Suojeluarvojen tarkastus Tarkastusvuosi: 2012  
Tarkastuspvm: 28.8.2012 Tarkastaja: J.-P. Jona  
Kuvaus: KMO kulttuuriperintöinventointi

<b>Viranomaisrekisterinro:</b>	<b>Kunto:</b>	1 Hyvä
--------------------------------	---------------	--------

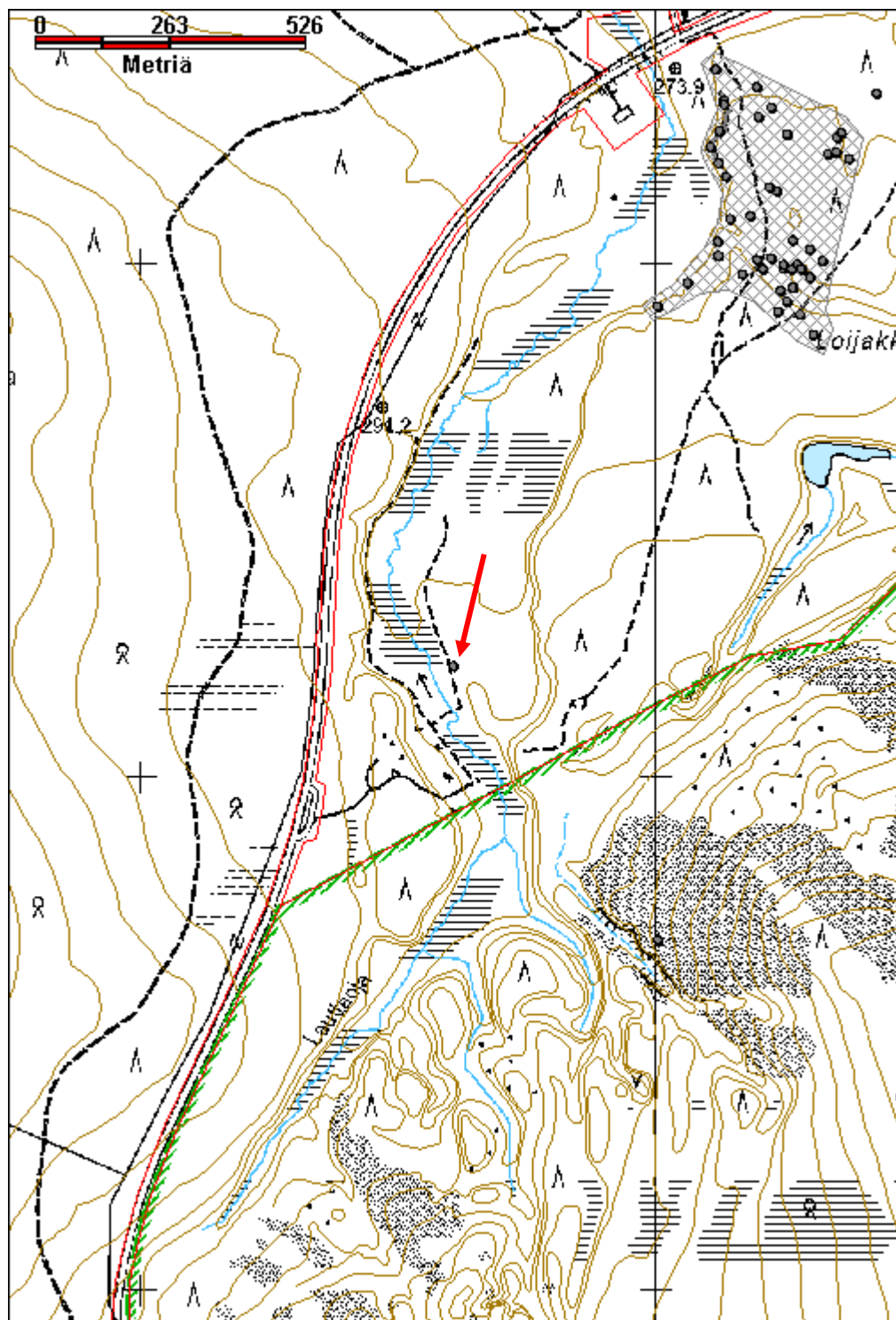


<b>Arvotus:</b>	8 Muu suojeuarvo	<b>Olotila:</b>	2 Ei käytössä
<b>Selitys:</b>		<b>Kohteen suojeu:</b>	9 Muu suojeuarvo
<b>Ympäristön suojeu:</b>	0 Ei määritelty	<b>Selitys:</b>	
<b>Selitys:</b>			



Rajapaaluun on kaiverrettu merkintä X12400, kuvattu etelään.

<b>Kohdetyyppi:</b>	99 Muu/määrittelemätön	Copyright:	© Metsähallitus 2008 © Maanmittauslaitos 1/MML/08
<b>Koordinaatit:</b>	X 7568215, Y 3504605, Z 284	Mittakaava:	1:10000



<b>Lismanjoki kämppä jäännös</b>	<b>MH-tunnus: 152415</b>
----------------------------------	--------------------------

<b>Kohdetyyppi:</b>	1 Asuinpaikat	<b>Haltija:</b>	191 Metsätalous Itä-Lappi
<b>Ajoitus:</b>	7116 Uusi aika	<b>Ylläpitäjä:</b>	191 Metsätalous Itä-Lappi
<b>Rakentamisvuosi:</b>		<b>Kunta:</b>	758 SODANKYLÄ
<b>Lukumäärä:</b>	2		

<b>Koordinaattiselitys:</b>	<b>Geometria tuotettu:</b>
<b>Koordinaatit:</b>	4 Gps-mittaus, korjaamaton
X 7550321, Y 3503320, Z 270	<b>Löydöt:</b>

***Taustatiedot***

Reijo Kuusela kertoi kohteesta, Lisman-ojan kämppä on ollut TVH:n käytössä, ja se on rakennettu 1950-luvun alussa.

***Ympäristön kuvaus***

Kohde sijaitsee Roivasen kohdalta kaakkoon lähtevän vanhan metsätien päässä, Lismanjoen viereisen törmän päällä. Törmän päällä maasto on tasaista, mutta laskee jyrkästi jokea ympäröivälle suolle noin metrin verran. Kämpän ympäristössä on ollut aukea, nykyisin kämpän alueella kasvaa vain joitakin taimia. Ympäriällä kasvaa nuorta metsää. Kämpän länsipuolella on lanssipaiikka, jossa on sahanpurua.

***Kohteen kuvaus***

Lautaseinäinen rakennus, jonka pääosa on romahtanut, mutta mahdollisesti paikalla tehty lisäosa on yhä pystyssä, tosin jo nitkahtaneena. Lisäosan ulkoseinät ovat pystylautaa ja sisäseinät vaakalautaa, välissä on sahanpurua. Päärakennuksen seinissä näyttää olleen ainakin osin vuorivillaa. Kaatuneita seinien katkelmia on runsaasti jäljellä. Katto on ollut huopaa. Peltinen kamiina on pystyssä lisäosan seinän lähellä. Pääosa on noin 13 m pitkä ja ehkä 4,5 m leveä. Lisäosa on kooltaan 3 m x 3 m, eli rakennelman kokonaispituus on noin 16 m. Lisäosan seinät ovat kuorimatonta pintalautaa. Kämpän eteläpuolella on jäljellä lautaseinän katkelmia ja kahden sängyn jäänteitä. Eteläseinällä on ollut toinen lisäosa, joka on yhä osin pystyssä. Suon reunassa on suuri puulaatikko, jonka koko on noin 1 m x 1,5 m ja 80 cm korkea. Sen vieressä on pari tiiltä.

Parikymmentä metriä itään on pienen lautaseinäisen rakennuksen jäännös, josta on yksi nurkkatolppa pystyssä sekä jonkin verran maatonutta lautaseinää. (x 3503355, y 7550339) Kyseessä on mahdollisesti varasto. Sen kokoa ei voinut määrittää. Siitä vielä muutama metri itään on lisää lankkuja. Ne voivat olla osa samaa rakennusta tai osia vielä kolmannesta rakennuksesta.

***Kohteen rajaus***

Kohde rajautuu havaittujen rakenteiden perusteella.

***Tulkinta***

TVH:n 1950-luvulla rakennettu kämppä.

***Lisätietoja***

**Toimenpiteet****Tarkastukset**

Tila: 3 Toteutettu Laji: 6 Suojeluarvojen tarkastus Tarkastusvuosi: 2012  
 Tarkastuspvm: 13.9.2012 Tarkastaja: J.-P. Joonas  
 Kuvaus: KMO kulttuuriperintöinventointi

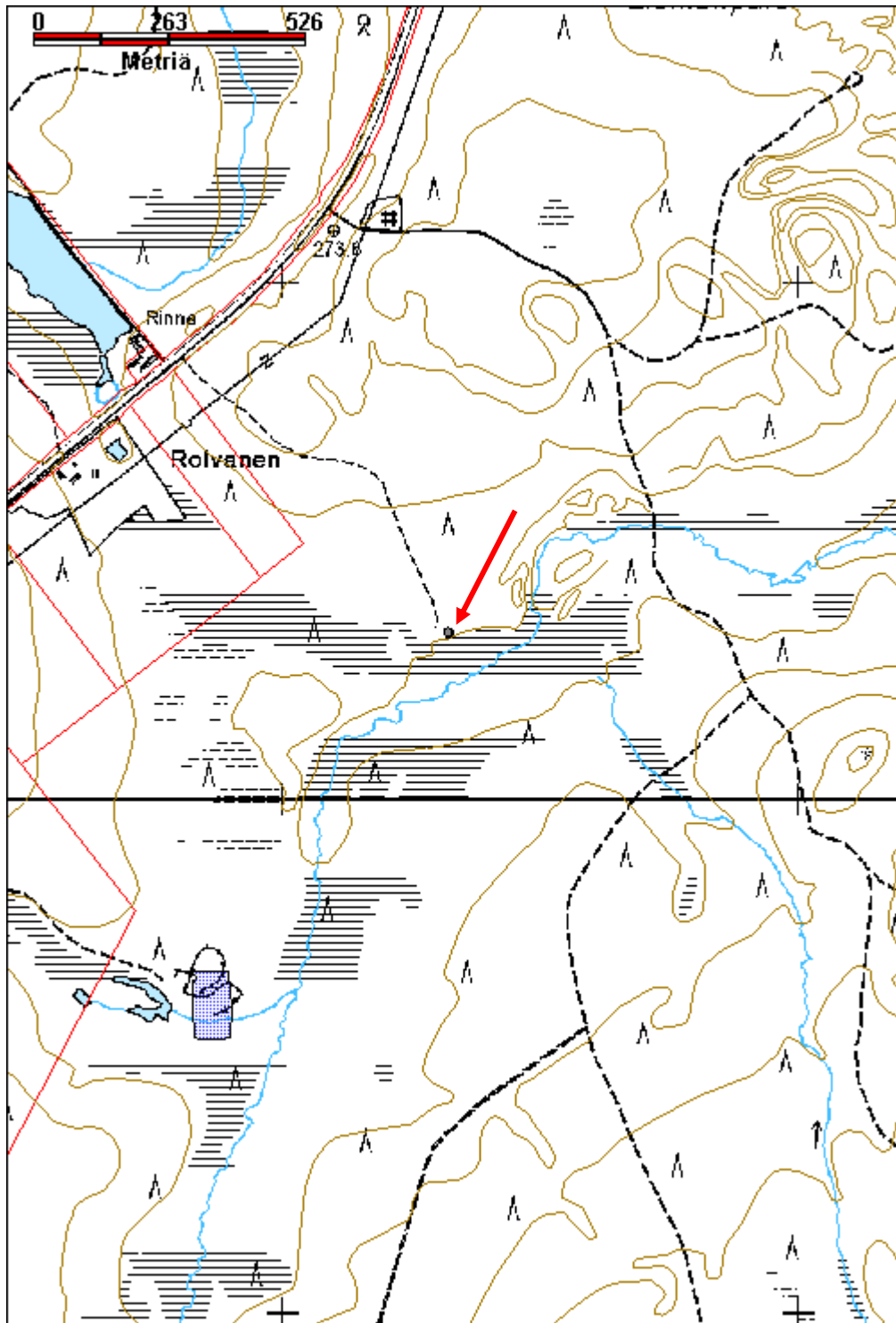
**Viranomais-  
rekisterinro:****Kunto:** 3 Huono**Arvotus:** 8 Muu suojeluarvo**Olotila:** 2 Ei käytössä**Kohteen  
suojelu:** 9 Muu suojeluarvo**Selitys:****Selitys:****Ympäristön  
suojelu:**

0 Ei määritelty

**Selitys:**

Yleiskuva kämpästä, kuvattu koilliseen.

<b>Kohdetyyppi:</b>	1 Asuinpaikat	<b>Copyright:</b>	© Metsähallitus 2008 © Maanmittauslaitos 1/MML/08
<b>Koordinaatit:</b>	X 7550321, Y 3503320, Z 270	<b>Mittakaava:</b>	1:10000



<b>Lommila asuinkenttä</b>	<b>MH-tunnus: 156449</b>
----------------------------	--------------------------

<b>Kohdetyyppi:</b>	1 Asuinpaikat	<b>Haltija:</b>	191 Metsätalous Itä-Lappi
<b>Ajoitus:</b>	7116 Uusi aika	<b>Ylläpitäjä:</b>	993 Yhdistys
<b>Rakentamivuosi:</b>		<b>Kunta:</b>	758 SODANKYLÄ
<b>Lukumäärä:</b>	4		

<b>Koordinaattiselitys:</b>	Keskikoordinaatit	<b>Geometria tuotettu:</b>	4 Gps-mittaus, korjaamaton
<b>Koordinaatit:</b>	X 7556710, Y 3460128, Z 247	<b>Löydöt:</b>	

**Taustatiedot**

Sutigis. Alue on vuokrattu Lapin paliskunnalle.

**Ympäristön kuvaus**

Kohde sijaitsee Porttipahdan tekojärven länsipuolella, Kitisen pohjoisrannalla. Aukea ruohikkoinen kenttä, jonka reunoilla on koivupöheikköä, ympäristössä kasvaa mäntymetsää. Poroaita kulkee joen rannasta länteen päin piha-alueen halki, se on merkitty karttaan.

**Kohteen kuvaus**

Päärakennuksesta noin 20 m länteen on L-muotoisen rakennuksen pohja (x 3460114, y 7556726). Sen koko ulkoreunoista on 9 m x 7,4 m, eteläpääty on 4 m leveä ja 4,5 m pitkä, ja L:n itäpää on 4,7 m leveä. Mahdollisesti rakennus on ollut navetta. Samanlainen rakenne kuin päärakennuksessa, pelkkahirret ja lukkosalvokset. Ovenkamanat L-sisänurkassa. Itäosassa on liuskekivistä tehty piippu, joka on n. 2 m korkea. Aivan rakennuksen vieressä on kuoppa joka on ollut katettu. Sen koko on n. 3 m x 3 m ja syvyys 1 m, kuopan yli ollut 2,5 tuumaa paksut parrut. Rakennelman pohjoispuolella on käymälä joka on yhä käytössä.

Rakennelman eteläpuolella on mahdollisia peruskiviä ja betonikappaleita ja noin 1 m x 1 m betonilaatta. Eli paikalla on mahdollisesti ollut rakennus, joka on kivien perusteella ollut kooltaan noin 7 m x 5 m. (x 3460123, y 7556714)

Lisäksi paikalla on tilan vanha päärakennus, joka on poromiesten käytössä (x 3460137, y 7556736). Sen koko on 6,8 m x 6,5 m, valmistettu sahatuista pelkkahirsistä. Hirret on varattu, tilkkeenä on koskinukkaa, lukkosalvokset. 15 / 16 hirsikertaa, osa hirsistä on jatkettu. Yläkerta on lautaseinäinen, yksi ikkunan alapuolinen lauta puuttuu, osa yläkerran ikkunoista on rikki. Kivijalka on osin luonnonkiviä, osin betonia. Takaseinän alin hirsi on jo taipunut tuen puutteesta. Katto on huopaa, osin korjattu, erivärisiä kappaleita. Oven ja ikkunanpielet on aikoinaan maalattu vaalean vihreällä. Eteisen ikkuna on rikkoutunut. Ovesa on lattarauta ja lukko. Oven päällä on puinen kyltti johon on kaiverrettu teksti: BLOM. Viereisen ikkunan päällä on teksti: LAPIN. Kuistin laudat ovat alkaneet tippumaan. Kuistin ikkunat ovat rikki.

Rakennus on palanut tarkastusta seuraavalla viikolla.

Päärakennuksen itäpuolella havaittiin puukehyksinen heteka, jossa on metallijouset, puut liitetty tappiliitoksin, koko 186 cm x n.70 cm.

Lähellä joen rantaa on sauna. Sen koko on 5,2 m x 3,2 m. Hirret on veistetty kirveellä, nurkissa on lukkosalvokset, itäpään nurkissa on nurkkalaudat jäljellä. Ikkunanpielet on maalattu vaalean vihreiksi. Uusittu savupiippu on punatiiltä. Huopakatto, itäpään seinässä on puuntaivutus teline. (x 3460130, y 7556689)

### ***Kohteen rajaus***

Kohde rajautuu havaittujen rakenteiden perusteella.

### ***Tulkinta***

Lommilan (Blom) tila, joka on jäänyt pois käytöstä Porttipahdan tekojärven tultua käyttöön..

### ***Lisätietoja***

### ***Toimenpiteet***

### ***Tarkastukset***

Tila: 3 Toteutettu      Laji: 6 Suojeluarvojen tarkastus      Tarkastusvuosi: 2012  
 Tarkastuspvm: 4.7.2012      Tarkastaja: J.-P. Joonas  
 Kuvaus: KMO kulttuuriperintöinventointi

### **Viranomais- rekisterinro:**

**Kunto:** 3 Huono

**Arvotus:** 8 Muu suojeluarvo

**Olotila:** 2 Ei käytössä

**Kohteen  
suojaus:** 9 Muu suojeluarvo

**Selitys:**

**Selitys:**

### **Ympäristön suojaus:**

0 Ei määritelty

**Selitys:**



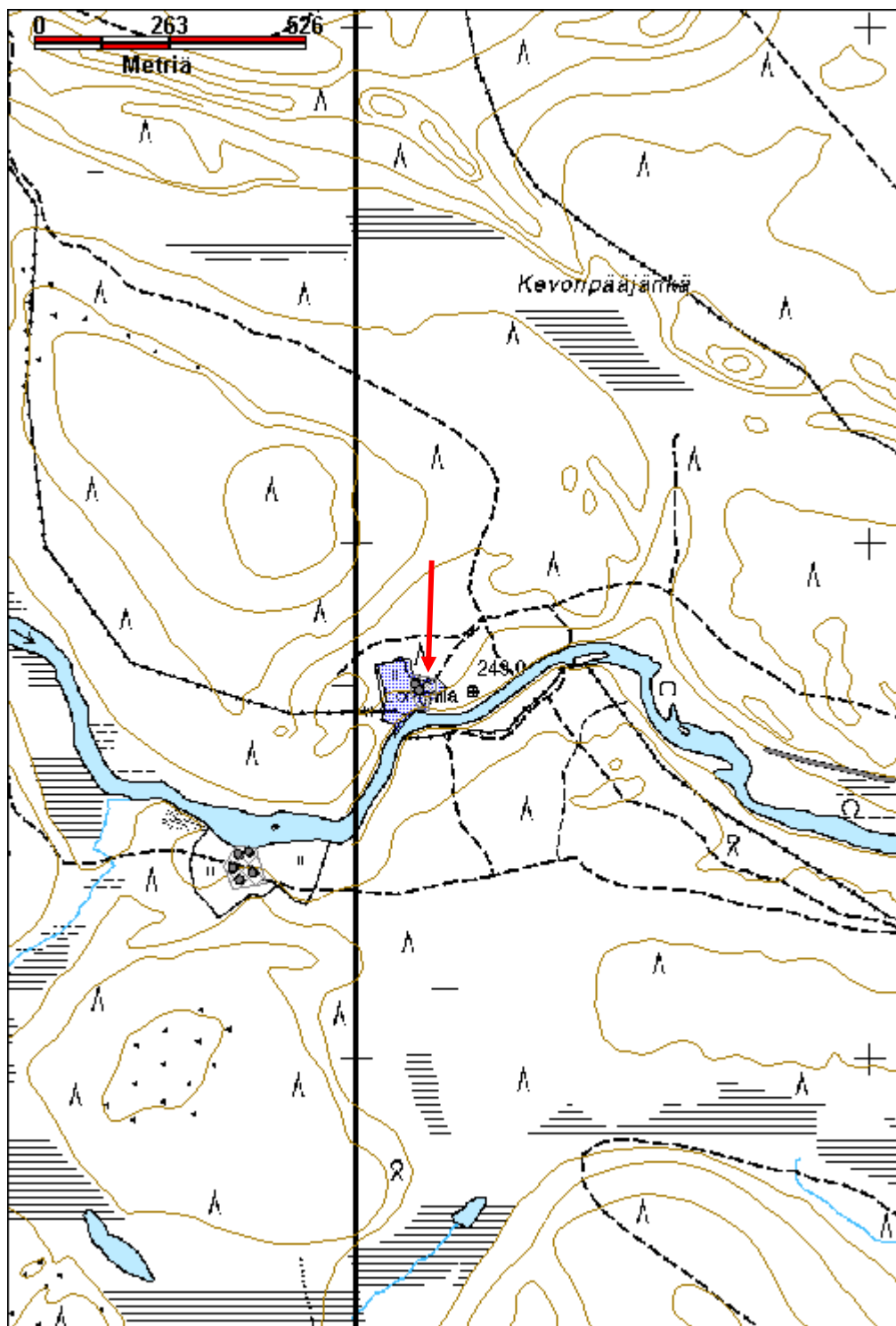
Mahdollisen navetan jäännös, kuvattu luoteeseen.



Lommilan päärakennus oli palanut dokumentoinnin jälkeisellä viikolla, kuvattu pohjoiseen.



<b>Kohdetyyppi:</b>	1 Asuinpaikat	<b>Copyright:</b>	© Metsähallitus 2008 © Maanmittauslaitos 1/MML/08
<b>Koordinaatit:</b>	X 7556710, Y 3460128, Z 247	<b>Mittakaava:</b>	1:10000



**Luolikkoselkä 2 saiho jäännös**

MH-tunnus: 152408

<b>Kohdetyyppi:</b>	99 Muu/määrittelemätön	<b>Haltija:</b>	191 Metsätalous Itä-Lappi
<b>Ajoitus:</b>	7116 Uusi aika	<b>Ylläpitäjä:</b>	191 Metsätalous Itä-Lappi
<b>Rakentamivuosi:</b>		<b>Kunta:</b>	758 SODANKYLÄ
<b>Lukumäärä:</b>	1		

<b>Koordinaattiselitys:</b>		<b>Geometria tuotettu:</b>	4 Gps-mittaus, korjaamaton
<b>Koordinaatit:</b>	X 7541301, Y 3501131, Z 277	<b>Löydöt:</b>	

***Taustatiedot***

Lapin kulttuuriympäristöt tutuksi -hanke.

***Ympäristön kuvaus***

Kohde sijaitsee Luolikkoselän korkeimmalla kohdalla olevan rakkakivikon itäreunassa, Ruoshaaran läntisemmän tekojärven eteläpuolella. Rakassa on suuria kiviä ja siinä kasvaa harvakseltaan mäntyjä sekä muutamia kuusia ja koivuja, aluskasvillisuus on sammalia, jäkäliä ja varpukasveja. Sen itäpuolella on hakattu alue.

***Kohteen kuvaus***

Rakennelma on tehty kirveellä katkaistuista pyöröpuista, joita on sivuilla 4 ja päissä 3 hirsikertaa, puiden halkaisija on noin 15 cm. Katto on tehty pituussuuntaisista pyöröpuista ja haljispuolikkaista. Rakennelman pituus on 150 cm, leveys 90 cm, korkeus n. 55 cm. Rakennelma on tehty suuren kivenlohkareen päällä, joka on kooltaan noin 4 m x 2,5 m ja 1 m korkea. Puissa on osin vielä kuori päällä, ja niissä kasvaa jäkäliä. Salvokset on veistetty kirveellä ja rakennetta on tuettu nauloilla. Katon puut ovat jo pitkälle maatuneet.

***Kohteen rajaus***

Kohde rajautuu pistemäisesti.

***Tulkinta***

Tilapäiseen lihojen säilytykseen tehty rakennelma.

***Lisätietoja******Toimenpiteet******Tarkastukset***

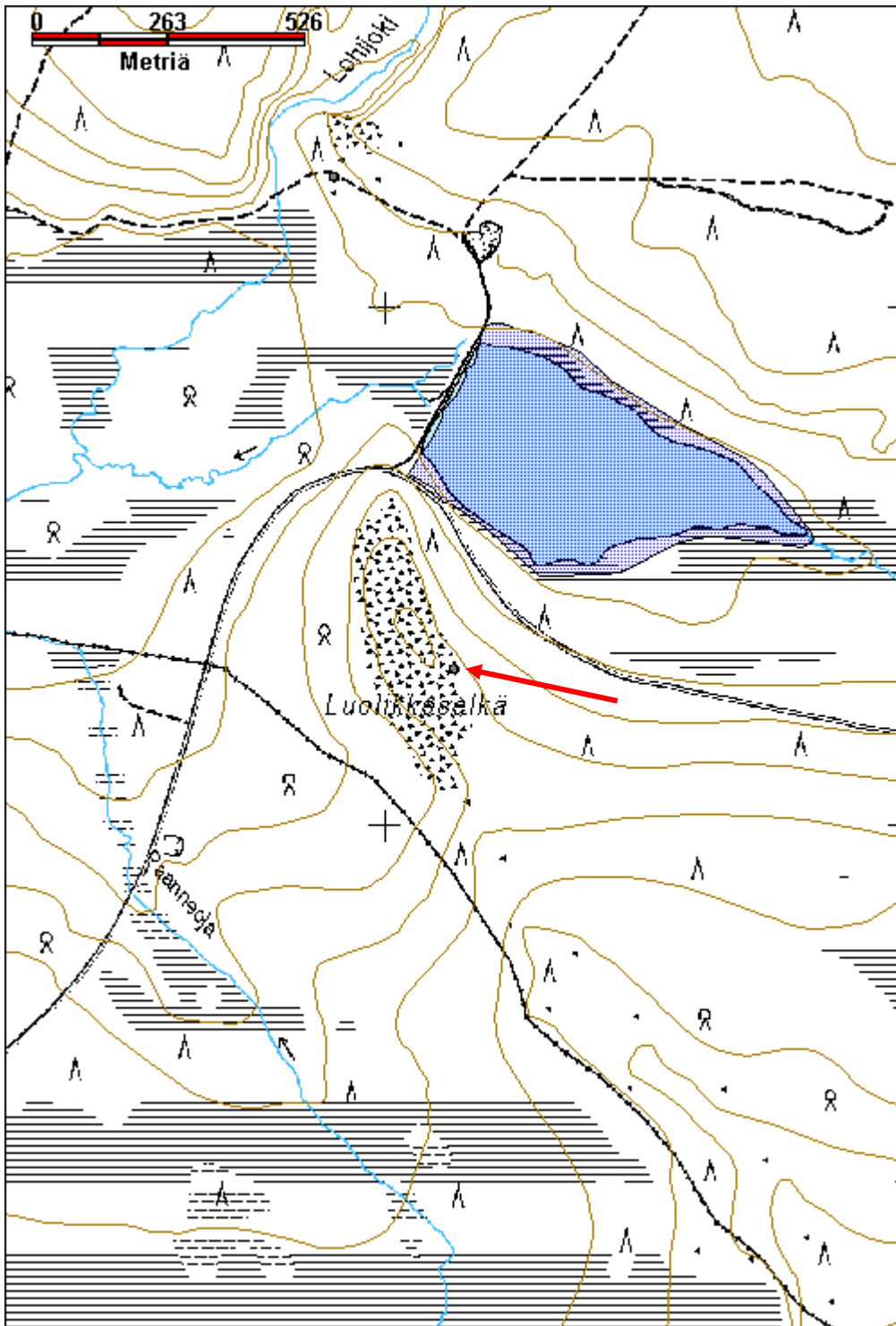
Tila: 3 Toteutettu      Laji: 6 Suojeluarvojen tarkastus      Tarkastusvuosi: 2012  
Tarkastuspvm: 17.6.2012      Tarkastaja: J.-P. Jona  
Kuvaus: KMO kulttuuriperintöinventointi

<b>Viranomais- rekisterinro:</b>		<b>Kunto:</b>	2 Keskinertainen
<b>Arvotus:</b>	8 Muu suojeuarvo	<b>Olotila:</b>	2 Ei käytössä
<b>Selitys:</b>		<b>Kohteen suoja:</b>	9 Muu suojeuarvo
<b>Selitys:</b>		<b>Selitys:</b>	
<b>Ympäristön suoja:</b>	0 Ei määritelty		
<b>Selitys:</b>			



Kiven päälle rakennettu saiho kuvattuna luoteeseen.

<b>Kohdetyyppi:</b>	99 Muu/määrittelemätön	Copyright:	© <i>Metsähallitus 2008</i> © <i>Maanmittauslaitos 1/MML/08</i>
<b>Koordinaatit:</b>	X 7541301, Y 3501131, Z 277	Mittakaava:	1:10000



**Maanselkä jalasmökki jäännös**

MH-tunnus: 153487

<b>Kohdetyyppi:</b>	1 Asuinpaikat	<b>Haltija:</b>	191 Metsätalous Itä-Lappi
<b>Ajoitus:</b>	7116 Uusi aika	<b>Ylläpitäjä:</b>	191 Metsätalous Itä-Lappi
<b>Rakentamisvuosi:</b>		<b>Kunta:</b>	758 SODANKYLÄ
<b>Lukumäärä:</b>	1		

<b>Koordinaattiselitys:</b>		<b>Geometria tuotettu:</b>	4 Gps-mittaus, korjaamaton
<b>Koordinaatit:</b>	X 7579534, Y 3491439, Z 297	<b>Löydöt:</b>	

***Taustatiedot***

Kohde havaittiin vuoden 2012 inventoinnissa.

***Ympäristön kuvaus***

Jalasmökin jäännös sijaitsee Maanselän länsireunassa, Vaulonlammelle johtavan tien pohjoispuolella, noin 20 m tiestä. Maasto on paikalla lähes tasaista, muuta laskee loivasti länteen Siikahaaraa reunustavalla suolle. Paikalla kasvaa harvaa sekametsää, aluskasvillisuus on sammalia ja varpukasveja.

***Kohteen kuvaus***

Jalasmökin jäännös, koko 4,4 m x 2,5 m. Yksi seinä on osin säilynyt, siinä on pieni ikkuna. Seinissä on ulkopuolella vaakalaudoitus ja sisäpuolella on levyä. Yhdessä nurkassa on lieden paikka, laudoilla rajattu alue jossa on pieniä kiviä. Sisällä on pöydän jäänteet. Kattohuovalla peitetty tasakatto on säilynyt lähes kokonaan. Levylä peitetty ovi on myös säilynyt.

***Kohteen rajaus***

Kohde rajautuu havaitun rakenteen perusteella.

***Tulkinta***

1900-luvun jälkimmäiselle puoliskolle ajoittuva jalasmökki.

***Lisätietoja******Toimenpiteet******Tarkastukset***

Tila: 3 Toteutettu      Laji: 6 Suojeluarvojen tarkastus      Tarkastusvuosi: 2012  
Tarkastuspvm: 25.7.2012      Tarkastaja: J.-P. Joona  
Kuvaus: KMO kulttuuriperintöinventointi

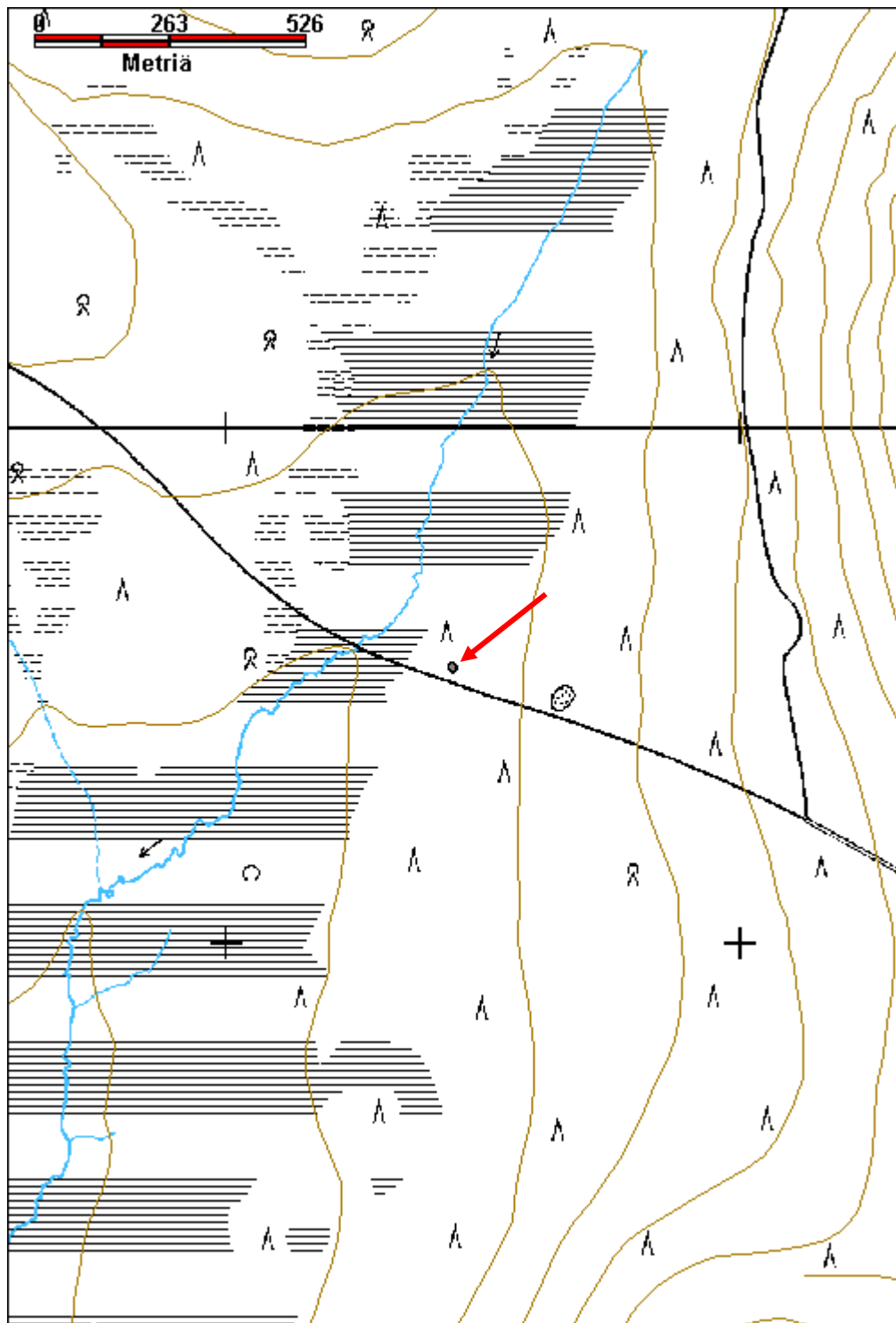
**Viranomais-****Kunto:** 3 Huono

<b>rekisterinro:</b>		<b>Olotila:</b>	2 Ei käytössä
<b>Arvotus:</b>	8 Muu suojeluarvo	<b>Kohteen suojelu:</b>	9 Muu suojeluarvo
<b>Selitys:</b>		<b>Selitys:</b>	
<b>Ympäristön suojelu:</b>	0 Ei määritelty		
<b>Selitys:</b>			



Paikalleen romahtanut jalasmökki, taustalla Vaulonlammelle johtava tie, kuvattu etelään.

<b>Kohdetyyppi:</b>	1 Asuinpaikat	<b>Copyright:</b>	© Metsähallitus 2008 © Maanmittauslaitos 1/MML/08
<b>Koordinaatit:</b>	X 7579534, Y 3491439, Z 297	<b>Mittakaava:</b>	1:10000



**Metto-Hanssin kenttä**

MH-tunnus: 133323

<b>Kohdetyyppi:</b>	1 Asuinpaikat	<b>Haltija:</b>	191 Metsätalous Itä-Lappi
<b>Ajoitus:</b>	7118 Historiallinen aika	<b>Ylläpitäjä:</b>	191 Metsätalous Itä-Lappi
<b>Rakentamisvuosi:</b>		<b>Kunta:</b>	758 SODANKYLÄ
<b>Lukumäärä:</b>	1		

<b>Koordinaattiselitys:</b>		<b>Geometria tuotettu:</b>	4 Gps-mittaus, korjaamaton
<b>Koordinaatit:</b>	X 7545241, Y 3515594	<b>Löydöt:</b>	

***Taustatiedot***

Yrjö Teeriaho ja Jorma Mattsson 2010. Kesän 2010 kulttuurihistoriallisia löydöksiä Vintilänkairassa, Korsusjärvellä ja Sompion luonnonpuistossa: Metto-Hanssin (Hannu Hannunpoika Ara 1818-1877) kenttä on nykyisin Lokan altaan länsiniemen Metsolanmaan takalistolla, puolisen kilometriä kalakentän mökeistä länteen. Täällä asui Metto-Hanssi vaimonsa Sohvia (1814-1877, joka oli Niila Suikin tytär) kanssa 1800-luvun puolivälissä. Kivinen vaaranlaki ei antanut elantoa ja perhe muutti Siettiöön (Paulaharju 11939, s. 341-342). Asuinkentälle kasatut kivikasat ja metrin korkuiset kiviaidat arveluttavat yhä seudun nykyasukkaita. Mikä pakotti miehen muuttamaan näin karuihin oloihin? Varmaa on, että kun kaikki muu on Sompiossa lahonnut pois jälkiä jättämättä, Metto-Hanssin kiviaidat ovat ja pysyvät hamaan tulevaisuuteen.

***Ympäristön kuvaus***

Kohde sijaitsee Lokan tekojärven länsireunalla olevan Metsolanmaan länsipuolella. Se on merkitty peruskartaan niittynä. Ruohoa ja hieman sammalia kasvava kenttä on loivassa rinteessä. Maaperä on kivinen ja kentässä on yhä yksittäisiä kiviä, eli kaikkia ei ole raivattu pois. Kentässä kasvaa muutamia pieniä mäntyjä, itäreunassa on suuria katajapuskia. Ympäristössä on mäntykangasta.

***Kohteen kuvaus***

Heinää kasvava kenttä, jossa on useita pätkiä kivivalleja, tai lyhyempiä kiviröykkiöitä. Kivivallit eivät kuitenkaan näytä muodostavan aitaa tai muutakaan selkeää rakennetta. Kentässä on pyöreä kuoppa, mahdollisesti kaivo. Halkaisija on 3,5 m, pohjalla on pienempi kuoppa. Kentän länsilaidalla on n. 50 m pitkä kiviaita, joka ei kuitenkaan ulotu koko alueen ympäri. Peruskartalle on merkitty rakennus, mutta paikalla ei havaittu selvää rakennuksen paikkaa. Myös kentän pohjoispuolella metsässä on useita raivausröykkiöitä ja niiden välissä tasainen alue jossa on ohut aluskasvillisuus, jäkäliä ja sammalia, mustikkaa ja heinää. Osin alueen ympärillä on matalaa ja mutkittelevaa ojaa. Tasainen alue on n. 30 m pitkä ja n. 10 m leveä.

***Kohteen raja******Tulkinta******Lisätietoja***

Yrjö Teeriaho, Muuttuva Sompio, s. 154-156.



**Toimenpiteet****Tarkastukset**

Tila: 3 Toteutettu Laji: 6 Suojeluarvojen tarkastus Tarkastusvuosi: 2012  
 Tarkastuspvm: 10.7.2012 Tarkastaja: J.-P. Joona  
 Kuvaus: KMO kulttuuriperintöinventointi

Tila: 1 Ehdotettu Laji: 6 Suojeluarvojen tarkastus Tarkastusvuosi: 2012  
 Tarkastuspvm: 13.5.2011 Tarkastaja:  
 Kuvaus:

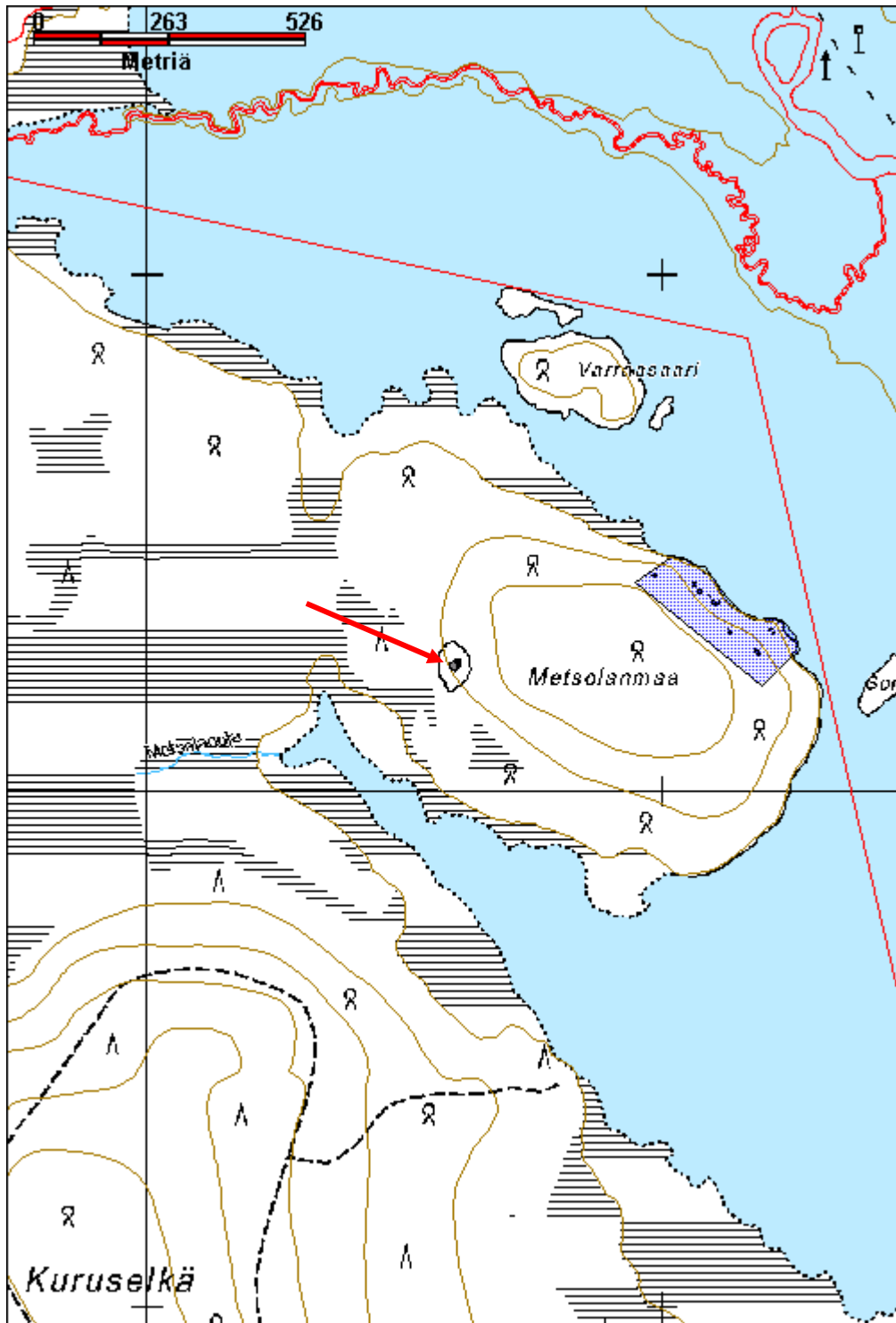
**Viranomais-  
rekisterinro:****Kunto:** 0 Ei määritelty**Arvotus:** 8 Muu suojeluarvo**Olotila:** 2 Ei käytössä**Kohteen  
suojelu:** 9 Muu suojeluarvo**Selitys:****Selitys:****Ympäristön  
suojelu:**

0 Ei määritelty

**Selitys:**

Kiviaitaa alueen reunassa, kuvattu itään.

<b>Kohdetyyppi:</b>	1 Asuinpaikat	<b>Copyright:</b>	© Metsähallitus 2008 © Maanmittauslaitos 1/MML/08
<b>Koordinaatit:</b>	X 7545241, Y 3515594	<b>Mittakaava:</b>	1:10000



**Motpotteli 1 kellari jäännös**

MH-tunnus: 152777

<b>Kohdetyyppi:</b>	99 Muu/määrittelemätön	<b>Haltija:</b>	191 Metsätalous Itä-Lappi
<b>Ajoitus:</b>	7116 Uusi aika	<b>Ylläpitäjä:</b>	191 Metsätalous Itä-Lappi
<b>Rakentamisvuosi:</b>		<b>Kunta:</b>	758 SODANKYLÄ
<b>Lukumäärä:</b>	1		

<b>Koordinaattiselitys:</b>		<b>Geometria tuotettu:</b>	4 Gps-mittaus, korjaamaton
<b>Koordinaatit:</b>	X 7540937, Y 3480832, Z 260	<b>Löydöt:</b>	

***Taustatiedot***

Kohde havaittiin etsittäessä Heikki Pelkosen ilmoittamaa asentopaikkaa ja hevostietä.

***Ympäristön kuvaus***

Kohde sijaitsee Pomojoen etelärannalla, joen rantaan tulevasta tiestä noin 50 m itään ja noin 5 m joen rannasta. Rantapöheikkö, jossa kasvaa koivua, pajua ja kuusia sekä pitkää heinää, sammalia ja kortetta.

***Kohteen kuvaus***

Pystylaudoiilla reunustettu kuoppa, lautojen ulkopuolella on hirret tukena. Kuoppa on kooltaan 1,3 m x 1,3 m, hirsien ulkopuolelta mitattuna 1,6 m x 1,6 m. Lautojen päät nousevat hieman maanpinnan yläpuolelle. Puut ovat varsin maatuneita, sammalien ja jäkälien peittämiä, kuopassa kasvaa sammalia, heinää ja kortetta. Kansirakenteita ei ole säilynyt, mahdollisesti kellari tai kaivo?

***Kohteen rajaus***

Kohde rajautuu pistemäisesti.

***Tulkinta***

Kellari, joka liittyy joko vieressä olevaan asentopaikkaan tai mahdollisesti vanhaan metsätyökämppeeseen.

***Lisätietoja******Toimenpiteet******Tarkastukset***

Tila: 3 Toteutettu      Laji: 6 Suojeluarvojen tarkastus      Tarkastusvuosi: 2012  
Tarkastuspvm: 7.8.2012      Tarkastaja: J.-P. Joonas  
Kuvaus: KMO kulttuuriperintöinventointi

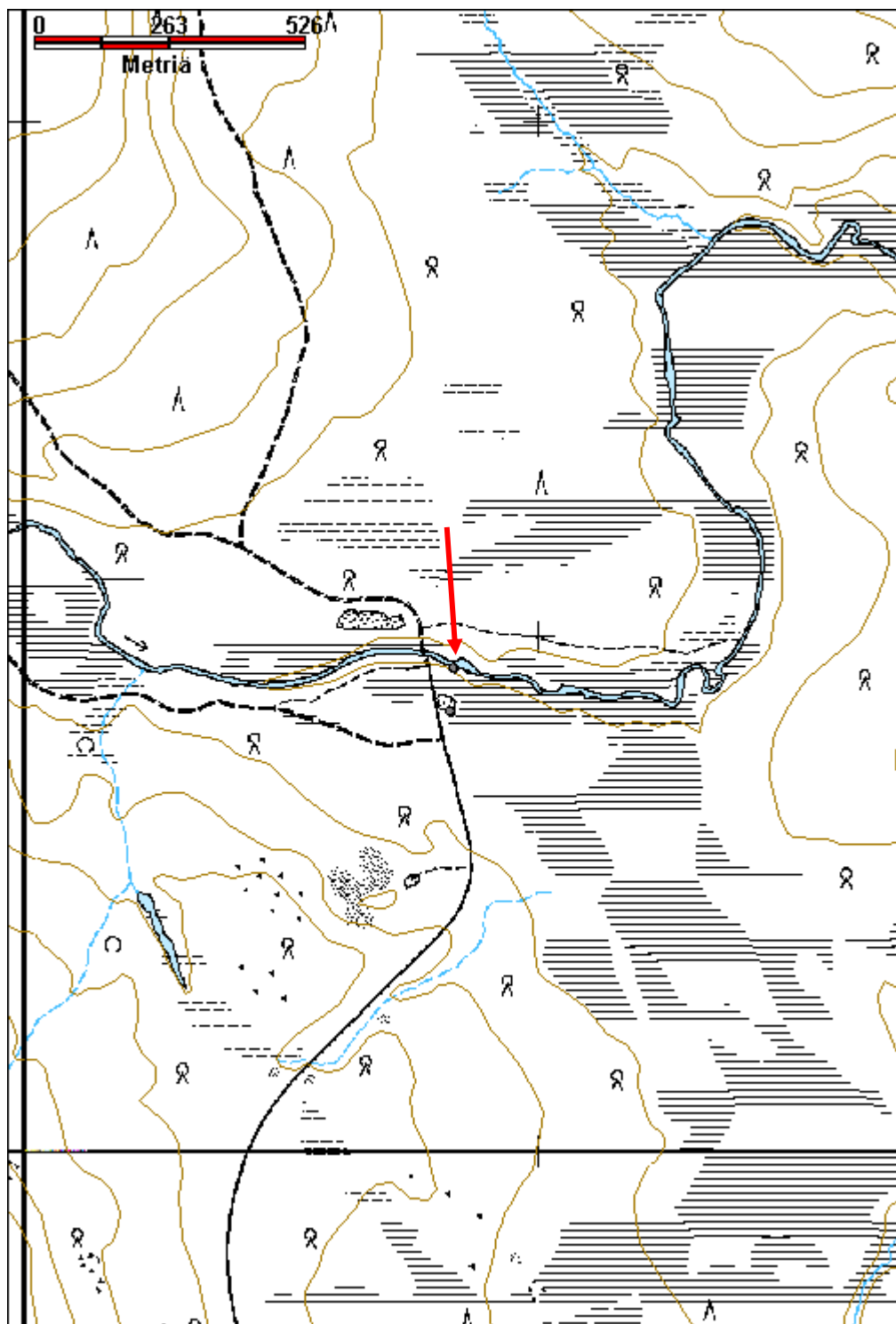
**Viranomais-****Kunto:** 3 Huono

<b>rekisterinro:</b>		<b>Olotila:</b> 2 Ei käytössä
<b>Arvotus:</b>	8 Muu suojeluarvo	<b>Kohteen suojelu:</b> 9 Muu suojeluarvo
<b>Selitys:</b>		<b>Selitys:</b>
<b>Ympäristön suojelu:</b>	0 Ei määritelty	
<b>Selitys:</b>		



Laudoilla reunustettu kuoppa sijaitsee lähellä joen rantaa, kuvattu luoteeseen.

<b>Kohdetyyppi:</b>	99 Muu/määrittelemätön	<b>Copyright:</b>	© <i>Metsähallitus 2008</i> © <i>Maanmittauslaitos 1/MML/08</i>
<b>Koordinaatit:</b>	X 7540937, Y 3480832, Z 260	<b>Mittakaava:</b>	1:10000



**Motpotteli 2 asentopaikka**

MH-tunnus: 152787

<b>Kohdetyyppi:</b>	99 Muu/määrittelemätön	<b>Haltija:</b>	191 Metsätalous Itä-Lappi
<b>Ajoitus:</b>	7116 Uusi aika	<b>Ylläpitäjä:</b>	191 Metsätalous Itä-Lappi
<b>Rakentamisvuosi:</b>		<b>Kunta:</b>	758 SODANKYLÄ
<b>Lukumäärä:</b>	1		

<b>Koordinaattiselitys:</b>		<b>Geometria tuotettu:</b>	4 Gps-mittaus, korjaamaton
<b>Koordinaatit:</b>	X 7540853, Y 3480826, Z 260	<b>Löydöt:</b>	

***Taustatiedot***

Heikki Pelkonen kertoi Pomojoen rannassa olevasta vanhasta asentopaikasta, hän arvelee kohteen liittyvän toisen maailmansodan aikaisiin metsätöihin.

***Ympäristön kuvaus***

Kohde sijaitsee Pomojoen rannasta noin 100 m etelään, pienen hiekkakuopan reunalla, noin 20 m itään metsätiestä. Alueella on tuoretta kangasta, kuusia ja koivuja.

***Kohteen kuvaus***

Vanha asentopaikka on aivan hiekkakuopan reunalla. Kahteen kuuseen on naulattu kiinni laavun poikittaisriuku, joka on kirveellä veistetty pieni mänty. Se on kasvanut syvälle toiseen kuuseen niin että puun kaarna on osin kasvamassa riu'un päälle. Riu'ussa kasvaa jäkäliä. Kuusissa näkyy vanhojen karsittujen oksien paikat syvällä kuoren sisällä.

***Kohteen rajaus***

kohde rajautuu pistemäisesti.

***Tulkinta***

Puun kasvamisen perusteella kymmeniä vuosia vanha asentopaikka.

***Lisätietoja******Toimenpiteet******Tarkastukset***

Tila: 3 Toteutettu      Laji: 6 Suojeluarvojen tarkastus      Tarkastusvuosi: 2012  
Tarkastuspvm: 7.8.2012      Tarkastaja: J.-P. Joona  
Kuvaus: KMO kulttuuriperintöinventointi

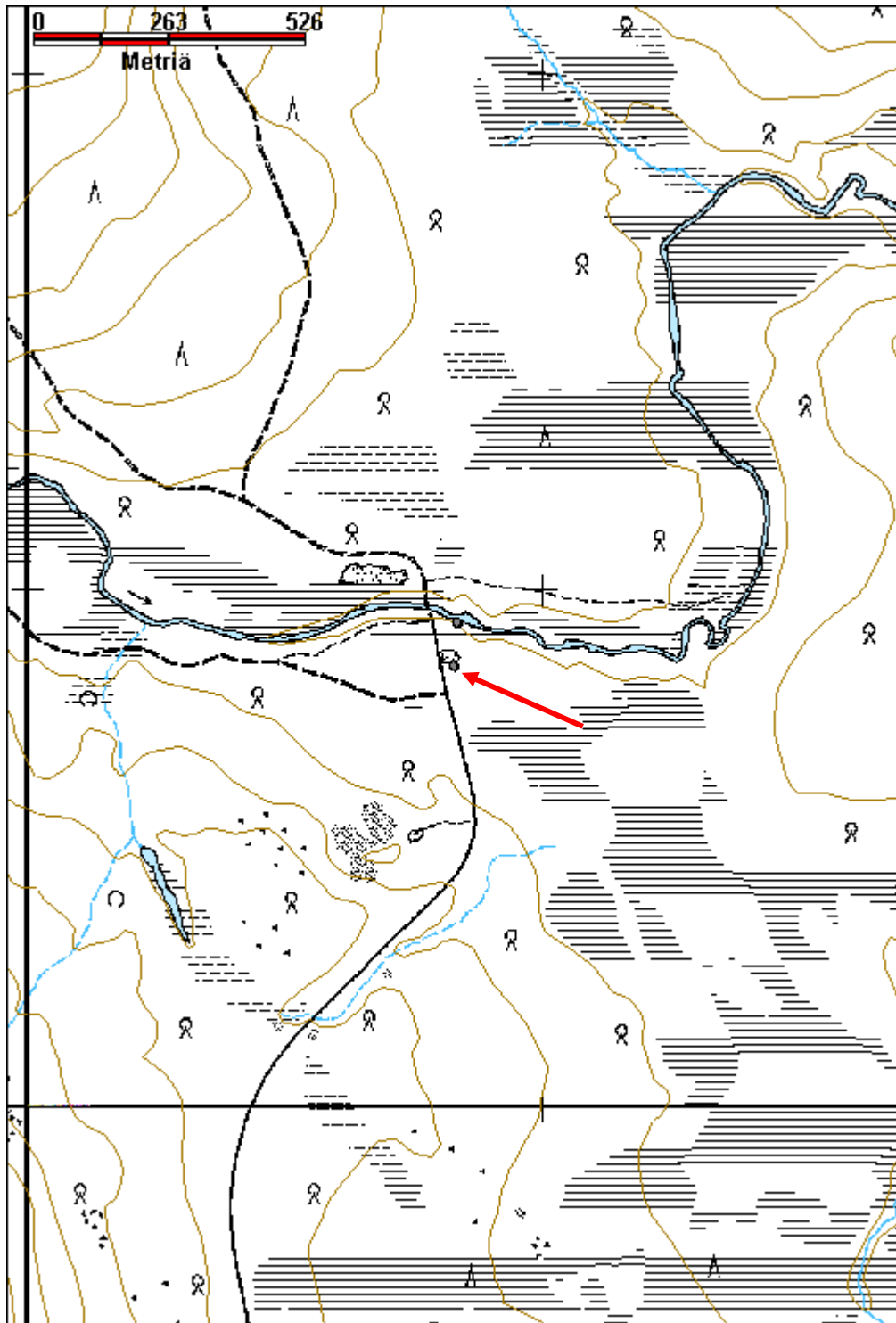
**Viranomais-****Kunto:** 2 Keskinertainen

<b>rekisterinro:</b>		<b>Olotila:</b> 2 Ei käytössä
<b>Arvotus:</b>	8 Muu suojeluarvo	<b>Kohteen suojelu:</b> 9 Muu suojeluarvo
<b>Selitys:</b>		<b>Selitys:</b>
<b>Ympäristön suojelu:</b>	0 Ei määritelty	
<b>Selitys:</b>		



Laavun paikka hiekkakuopan reunassa, kuvattu lounaaseen.

<b>Kohdetyyppi:</b>	99 Muu/määrittelemätön	<b>Copyright:</b>	© <i>Metsähallitus 2008</i> © <i>Maanmittauslaitos 1/MML/08</i>
<b>Koordinaatit:</b>	X 7540853, Y 3480826, Z 260	<b>Mittakaava:</b>	1:10000





<b>Mäkäräharjut 2 geologinen tutkimuskuoppa</b>	<b>MH-tunnus: 155369</b>
---	--------------------------

<b>Kohdetyyppi:</b>	17 Kivi- ja maarakenteet	<b>Haltija:</b>	191 Metsätalous Itä-Lappi
<b>Ajoitus:</b>	7116 Uusi aika	<b>Ylläpitäjä:</b>	191 Metsätalous Itä-Lappi
<b>Rakentamisvuosi:</b>		<b>Kunta:</b>	758 SODANKYLÄ
<b>Lukumäärä:</b>	1		

<b>Koordinaattiselitys:</b>	<b>Geometria tuotettu:</b> 4 Gps-mittaus, korjaamaton
<b>Koordinaatit:</b> X 7568084, Y 3491730, Z 292	<b>Löydöt:</b>

***Taustatiedot***

Kohde löytyi vuoden 2012 inventoinnissa.

***Ympäristön kuvaus***

Kohde sijaitsee Mäkäräharjujen päällä, Mäkäräselän länsipuolella noin 80 m länteen metsäautotien urasta. Alue on harvaa taimikkoa, muutamia vanhoja mäntyjä.

***Kohteen kuvaus***

Geologinen tutkimuskuoppa, koko n. 4 m x 3 m ja syvyys n. 1,5 m. Kuopassa on puisen aidan maatuneita jäänteitä, reunoilla kasvaa pieniä mäntyjä.

***Kohteen rajaus***

Kohde rajautuu pistemäisesti.

***Tulkinta***

Mahdollisesti 1960-luvulle ajoittuva geologinen tutkimuskuoppa.

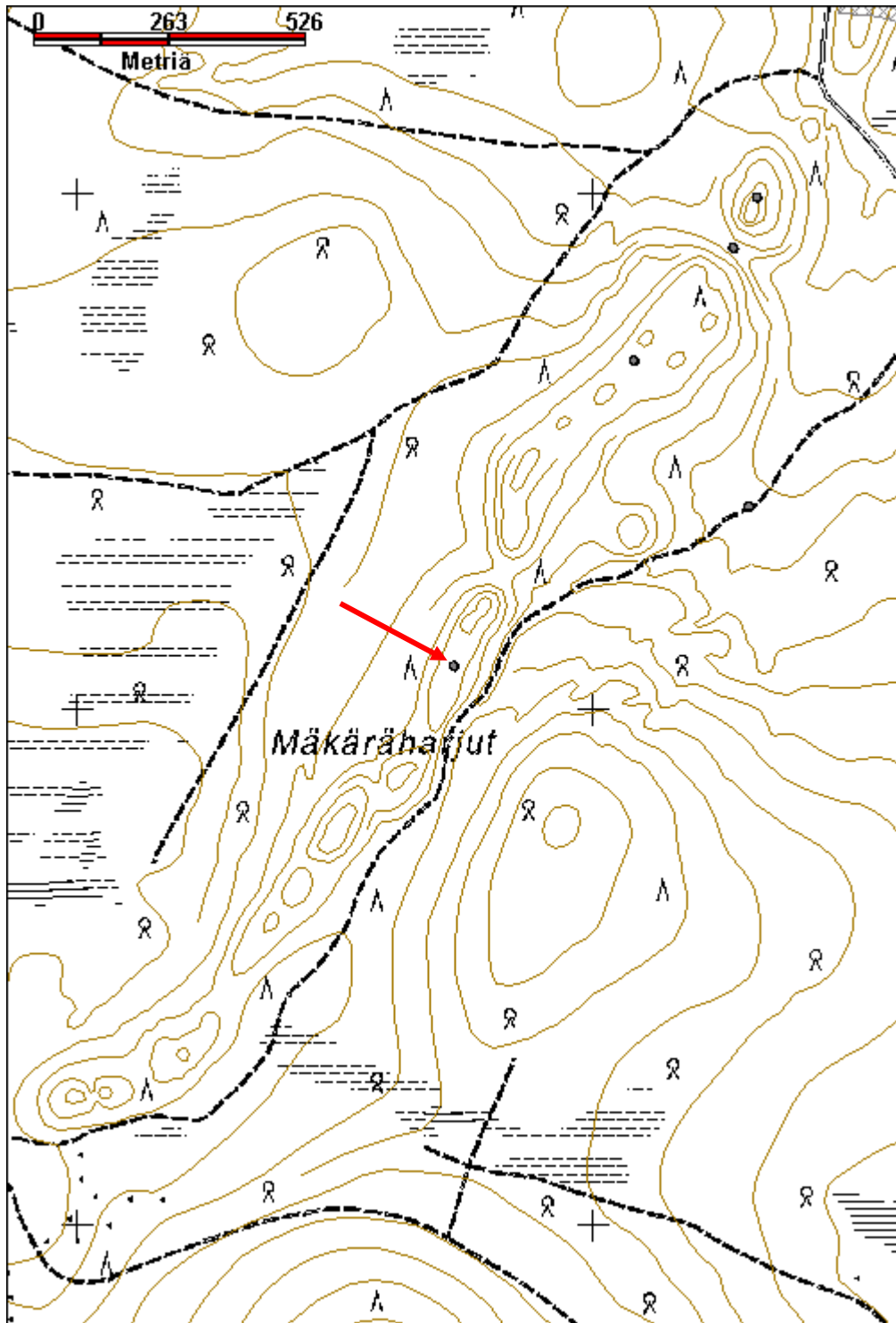
***Lisätietoja******Toimenpiteet******Tarkastukset***

Tila: 3 Toteutettu	Laji: 6 Suojeluarvojen tarkastus	Tarkastusvuosi: 2012
Tarkastuspvm: 14.8.2012	Tarkastaja: J.-P. Jona	
Kuvaus: KMO kulttuuriperintöinventointi		

**Viranomais-****Kunto:** 2 Keskinertainen

<b>rekisterinro:</b>		<b>Olotila:</b> 2 Ei käytössä
<b>Arvotus:</b>	99 Ei suojeluarvoa	<b>Kohteen suojelu:</b> 99 Ei suojeluarvoa
<b>Selitys:</b>		<b>Selitys:</b>
<b>Ympäristön suojelu:</b>	0 Ei määritelty	
<b>Selitys:</b>		

<b>Kohdetyyppi:</b>	17 Kivi- ja maarakenteet	<b>Copyright:</b>	© <i>Metsähallitus 2008</i> © <i>Maanmittauslaitos 1/MML/08</i>
<b>Koordinaatit:</b>	X 7568084, Y 3491730, Z 292	<b>Mittakaava:</b>	1:10000



<b>Mäkäräharjut 3 geologinen tutkimuskuoppa</b>	<b>MH-tunnus: 155370</b>
---	--------------------------

<b>Kohdetyyppi:</b> 17 Kivi- ja maarakenteet	<b>Haltija:</b> 191 Metsätalous Itä-Lappi
<b>Ajoitus:</b> 7116 Uusi aika	<b>Ylläpitäjä:</b> 191 Metsätalous Itä-Lappi
<b>Rakentamisvuosi:</b>	<b>Kunta:</b> 758 SODANKYLÄ
<b>Lukumäärä:</b> 1	

<b>Koordinaattiselitys:</b>	<b>Geometria tuotettu:</b> 4 Gps-mittaus, korjaamaton
<b>Koordinaatit:</b> X 7568676, Y 3492078, Z 290	<b>Löydöt:</b>

**Taustatiedot**

Kohde löytyi vuoden 2012 inventoinnissa.

**Ympäristön kuvaus**

Kohde sijaitsee Mäkäräharjujen koillispuolella, harjun päällä, lähellä Siikajoen Kivihaaran suuntaan kulkevaa tietä. Alueella on nuorta kasvatusmetsää.

**Kohteen kuvaus**

Geologinen tutkimuskuoppa, koko 4,3 m x 3,8 m ja syvyys n. 1,5 m. Reunalla on kaksi suurta kiveä. Kuopassa on aidan jäänteitä, eli nauloilla kasattua halkaistua puuta.

**Kohteen rajaus**

Kohde rajautuu pistemäisesti.

**Tulkinta**

Geologinen tutkimuskuoppa, mahdollisesti 1960-luvulta.

**Lisätietoja****Toimenpiteet****Tarkastukset**

Tila: 3 Toteutettu Laji: 6 Suojeluarvojen tarkastus Tarkastusvuosi: 2012  
 Tarkastuspvm: 14.8.2012 Tarkastaja: J.-P. Joonas  
 Kuvaus: KMO kulttuuriperintöinventointi

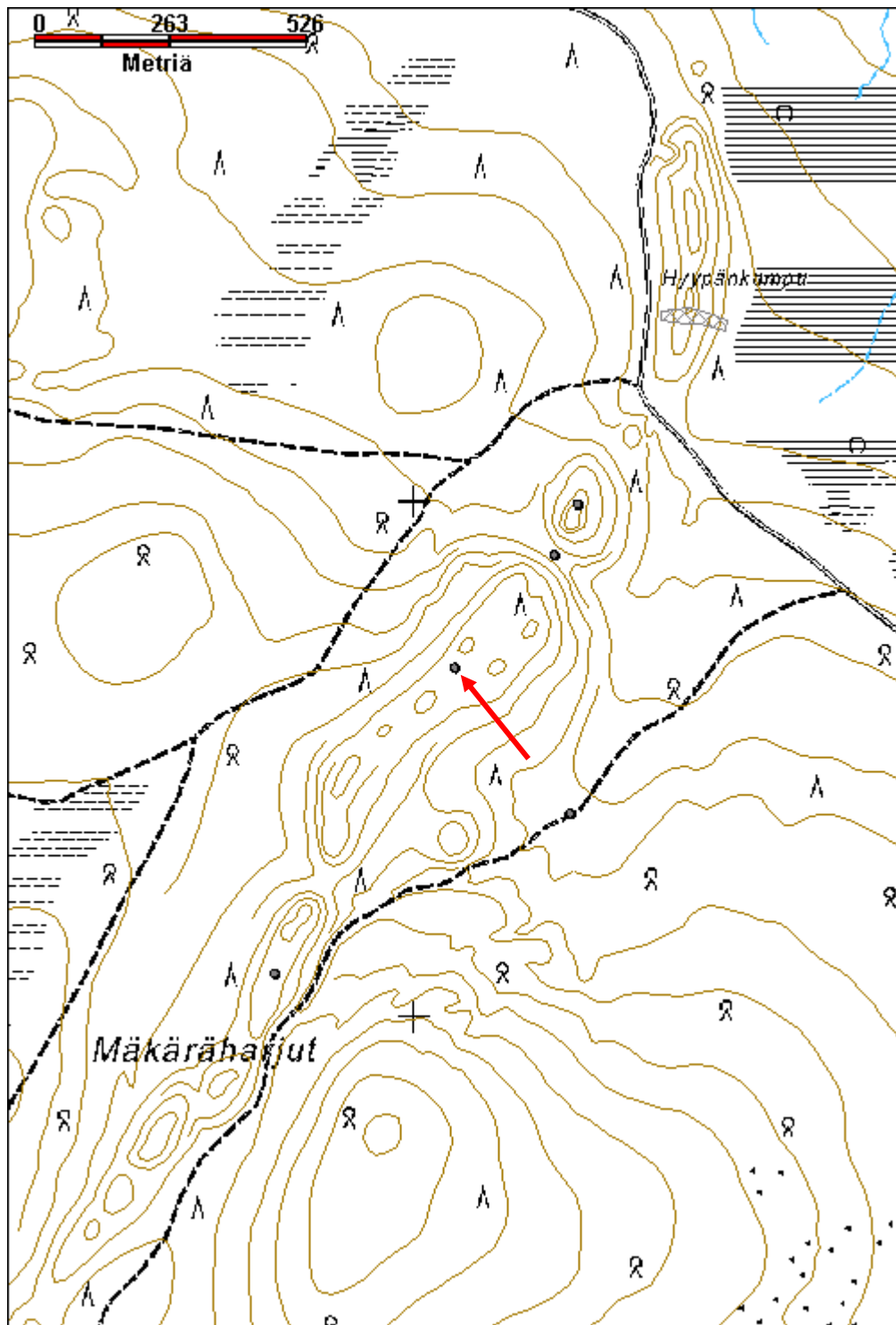
<b>Viranomaisrekisterinro:</b>	<b>Kunto:</b> 2 Keskinäinen
	<b>Olotila:</b> 2 Ei käytössä
<b>Arvotus:</b> 99 Ei suojeluarvoa	<b>Kohteen</b> 99 Ei suojeluarvoa

<b>Selitys:</b>	<b>suojelu:</b> <b>Selitys:</b>
<b>Ympäristön suojelu:</b>	0 Ei määritelty
<b>Selitys:</b>	



Kuopassa on sitä ympäröineen aidan jäänteet, kuvattu luoteeseen.

<b>Kohdetyyppi:</b>	17 Kivi- ja maarakenteet	<b>Copyright:</b>	© Metsähallitus 2008 © Maanmittauslaitos 1/MML/08
<b>Koordinaatit:</b>	X 7568676, Y 3492078, Z 290	<b>Mittakaava:</b>	1:10000



<b>Mäkäräharjut 4 geologinen tutkimuskuoppa</b>	<b>MH-tunnus: 155371</b>
---	--------------------------

<b>Kohdetyyppi:</b>	17 Kivi- ja maarakenteet	<b>Haltija:</b>	191 Metsätalous Itä-Lappi
<b>Ajoitus:</b>	7116 Uusi aika	<b>Ylläpitäjä:</b>	191 Metsätalous Itä-Lappi
<b>Rakentamisvuosi:</b>		<b>Kunta:</b>	758 SODANKYLÄ
<b>Lukumäärä:</b>	2		

<b>Koordinaattiselitys:</b>	<b>Geometria tuotettu:</b>
<b>Koordinaatit:</b> X 7568894, Y 3492271, Z 273	4 Gps-mittaus, korjaamaton
	<b>Löydöt:</b>

***Taustatiedot***

Kohde löytyi vuoden 2012 inventoinnissa.

***Ympäristön kuvaus***

Kohde sijaitsee Mäkäräharjujen koillispuolella, harjussa olevan "laakson" pohjalla. Kuopissa kasvaa männyn taimia ja nuoria puita.

***Kohteen kuvaus***

Kaksi geologista tutkimuskuoppaa vierekkäin. Kuopista pohjoisempi sijaitsee rinteessä ja on n. 7 m pitkä ja 5 m leveä. Alarinteen puolella maa on kasattu valliksi. Kuopassa kasvaa männyn taimia. Vieressä on suurempi kuoppa, halkaisijaltaan n. 12 m ja n. 3 m syvä, maata on kasattu valleiksi reunoille. Kuoppa on harjanteen välisen laakson pohjalla. Kuopissa ei havaittu aidan jäänteitä.

***Kohteen rajausta***

Kohde rajautuu havaitun rakenteen perusteella.

***Tulkinta***

Mahdollisesti geologinen tutkimuskuoppa.

***Lisätietoja******Toimenpiteet******Tarkastukset***

Tila: 3 Toteutettu      Laji: 6 Suojeluarvojen tarkastus      Tarkastusvuosi: 2012  
Tarkastuspvm: 14.8.2012      Tarkastaja: J.-P. Joona  
Kuvaus: KMO kulttuuriperintöinventointi

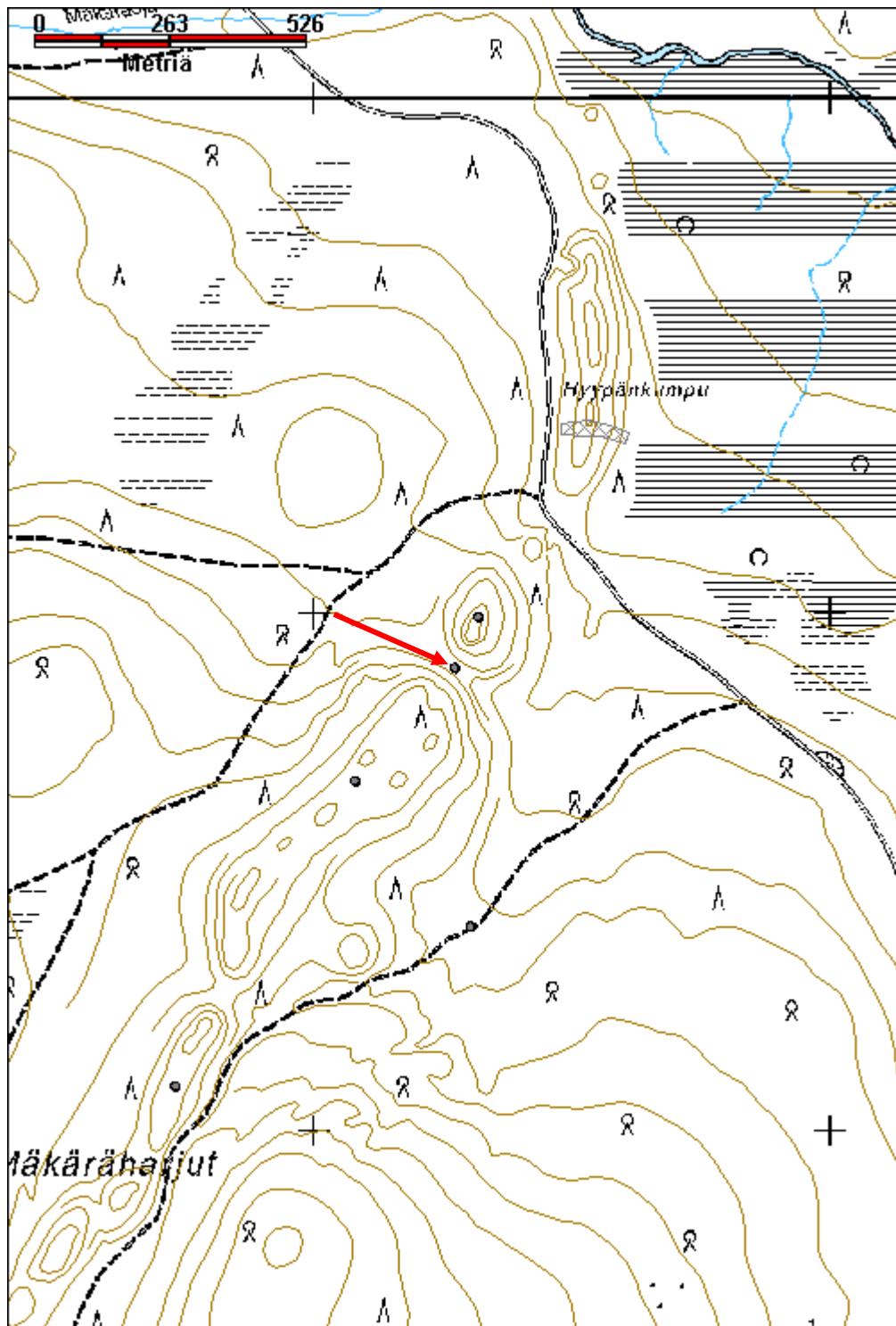
***Viranomais-***

**Kunto:** 2 Keskinertainen

<b>rekisterinro:</b>		<b>Olotila:</b> 2 Ei käytössä
<b>Arvotus:</b>	99 Ei suojeluarvoa	<b>Kohteen suojelu:</b> 99 Ei suojeluarvoa
<b>Selitys:</b>		<b>Selitys:</b>
<b>Ympäristön suojelu:</b>	0 Ei määritelty	
<b>Selitys:</b>		



<b>Kohdetyyppi:</b>	17 Kivi- ja maarakenteet	<b>Copyright:</b>	© Metsähallitus 2008 © Maanmittauslaitos 1/MML/08
<b>Koordinaatit:</b>	X 7568894, Y 3492271, Z 273	<b>Mittakaava:</b>	1:10000



## Mäkäräharjut 5 geologinen tutkimuskuoppa

MH-tunnus: 155372

<b>Kohdetyyppi:</b>	17 Kivi- ja maarakenteet	<b>Haltija:</b>	191 Metsätalous Itä-Lappi
<b>Ajoitus:</b>	7116 Uusi aika	<b>Ylläpitäjä:</b>	191 Metsätalous Itä-Lappi
<b>Rakentamisvuosi:</b>		<b>Kunta:</b>	758 SODANKYLÄ
<b>Lukumäärä:</b>	1		

<b>Koordinaattiselitys:</b>		<b>Geometria tuotettu:</b>	4 Gps-mittaus, korjaamaton
<b>Koordinaatit:</b>	X 7568993, Y 3492317, Z 287	<b>Löydöt:</b>	

### Taustatiedot

Kohde löytyi vuoden 2012 inventoinnissa.

### Ympäristön kuvaus

Kohde sijaitsee Mäkäräharjujen koillispuolella, korkeimmalla kohdalla, lähellä metsäautotietä. Alue on kuivahkoa kangasta jossa kasvaa varsin tiheää nuorta männikköä, myös muutamia kuusia ja koivuja. Kuopan pohjalla kasvaa männyn ja katajan taimia.

### Kohteen kuvaus

Geologinen tutkimuskuoppa, koko 4,2 m x 3,7 m, syvyys n. 1,5 m, muodoltaan soikea. Maata on osin vallina kuopan ympärillä, maaperä on kivistä moreenia. Ympäristössä, sekä kuopassa, on jäänteitä aidasta, maatumia halkaistuja tolppia ja pieniä pyöröpuita riukuina.

### Kohteen rajaus

Kohde rajautuu pistemäisesti.

### Tulkinta

Geologinen tutkimuskuoppa, mahdollisesti 1960-luvulta.

### Lisätietoja

### Toimenpiteet

### Tarkastukset

Tila: 3 Toteutettu Laji: 6 Suojeluarvojen tarkastus Tarkastusvuosi: 2012  
Tarkastuspvm: 14.8.2012 Tarkastaja: J.-P. Joona  
Kuvaus: KMO kulttuuriperintöinventointi

### Viranomais-

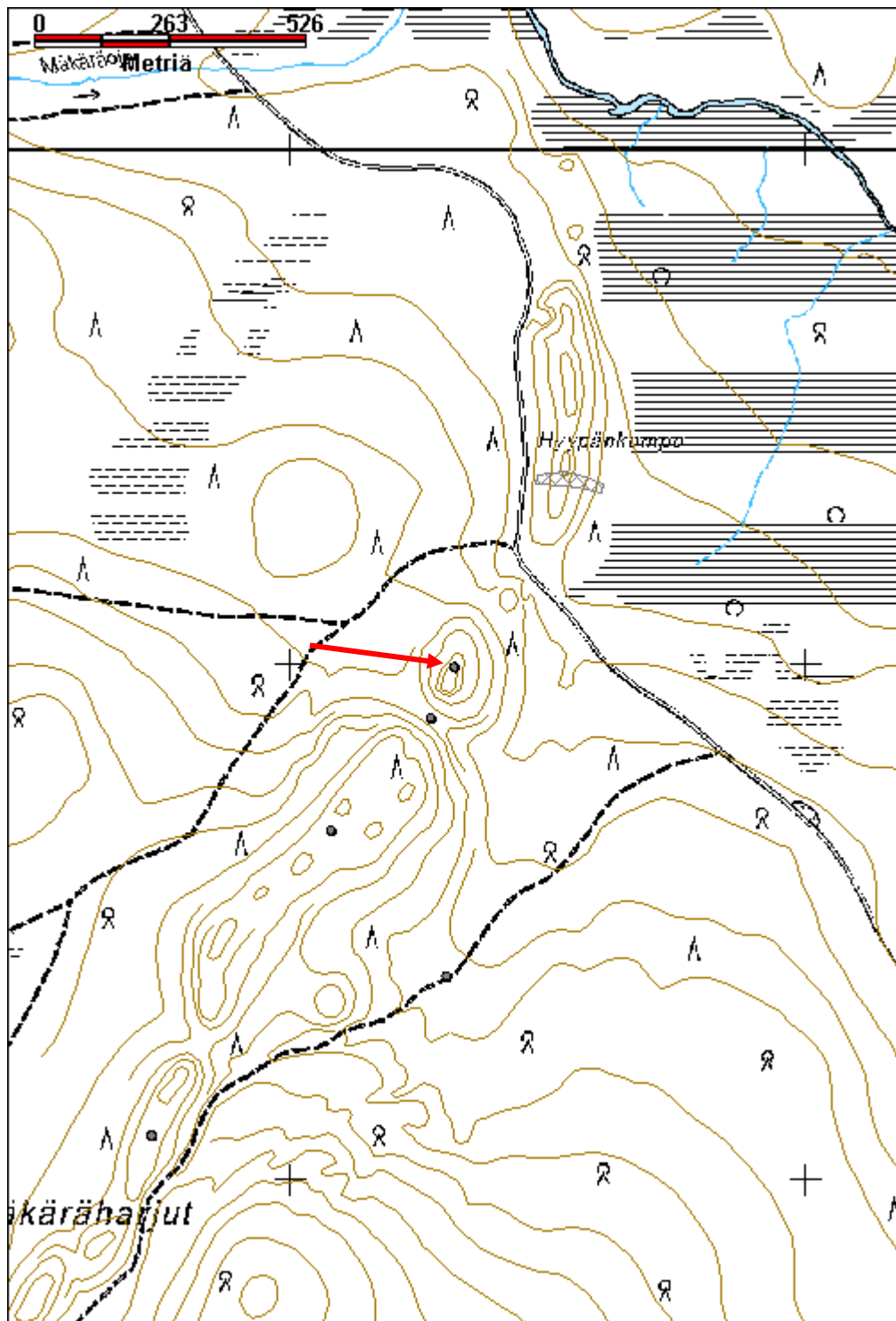
**Kunto:** 2 Keskipertainen

<b>rekisterinro:</b>		<b>Olotila:</b> 2 Ei käytössä
<b>Arvotus:</b>	99 Ei suojeluarvoa	<b>Kohteen suojelu:</b> 99 Ei suojeluarvoa
<b>Selitys:</b>		<b>Selitys:</b>
<b>Ympäristön suojelu:</b>	0 Ei määritelty	
<b>Selitys:</b>		



Kuopassa on sitä ympäröineen aidan jäänteet, kuvattu luoteeseen.

<b>Kohdetyyppi:</b>	17 Kivi- ja maarakenteet	<b>Copyright:</b>	© Metsähallitus 2008 © Maanmittauslaitos 1/MML/08
<b>Koordinaatit:</b>	X 7568993, Y 3492317, Z 287	<b>Mittakaava:</b>	1:10000



## Mäkäräselkä 2 geologinen tutkimusalue

MH-tunnus: 155344

<b>Kohdetyyppi:</b>	9 Valmistuspaikat/työpaikat	<b>Haltija:</b>	191 Metsätalous Itä-Lappi
<b>Ajoitus:</b>	7116 Uusi aika	<b>Ylläpitäjä:</b>	191 Metsätalous Itä-Lappi
<b>Rakentamisvuosi:</b>		<b>Kunta:</b>	758 SODANKYLÄ
<b>Lukumäärä:</b>	10		

<b>Koordinaattiselitys:</b>	Keskikoordinaatit	<b>Geometria tuotettu:</b>	4 Gps-mittaus, korjaamaton
<b>Koordinaatit:</b>	X 7567546, Y 3494322, Z 263	<b>Löydöt:</b>	

### Taustatiedot

Rauno Tolonen opasti paikalle, jossa on etsitty rautamalmia 60-luvulla.

### Ympäristön kuvaus

Kohde sijaitsee Siikajoen lounaispuolella, Mäkäräselän koillisreunassa, Kiviharjun suuntaan jatkuvan metsäautotien varrella. Maaperä on kivistä moreenia. Kuivahko kangas. Vallien päällä kasvaa tiheästi pientä mäntyä, ympäristössä harvempaa puustoa.

### Kohteen kuvaus

1. Rakennuksen pohja jäännös, x 3494315, y 7567447. Betoninen kivijalka, jonka koko on 3,17 m x 3,62 m ja puuosa poikittain vieressä, eli L-muotoinen kokonaisuus. Puuosan koko on 3,7 x 5,4 m, siinä on lattiahirret jäljellä, välissä on muhaa. Betonilaatta on noin 5 cm paksu, reunan päällä on kattohuopaa, nurkissa on raudat pystyssä. Jäljellä on hieman seinien jäänteitä, kattohuopaa ja uunin luukku. Osien välisessä nurkassa on peltiä seinän suojana.
2. Rakennuksen jäännös 2, x 3494270, y 7567534. Rakennuksen seinän jäänteitä jotka on verhottu levyllä. Neljän pystytolpan jäänteet, vieressä on maatuneita hirsiiä.
3. Kaivanto 1, x 3494347, y 7567518. Suuri kaivanto joka alkaa aivan tien vierestä, monimutkainen kokonaisuus, jossa on mutkittalevaa kaivantoa. Sen reunoilla on vallit, ja niiden päällä myös aidan jäänteitä. Kaivannossa ja valleissa kasvaa tiheähkösti mäntyjä ja muutamia koivuja.
4. Kaivanto 2, x 3494377, y 7567519. Pieni kuoppa edellisen kaakkoispuolella. Kuoppa on kooltaan noin 2 m x 1,5 m, siinä on n.1-1,5m leveät vallit.
5. Kaivanto 3, x 3494339, y 7567578. Suuri pitkulainen kaivanto, jonka sivuilla on vallit. Monttu on n. 8 m leveä ja 22 m pitkä, vallit ovat 3-4 m leveät. Montun reunalla on pari vanhaa suuren männyn kantoa. Vallien päällä on puisen aidan jäänteitä, rakenne jo pitkälle maatunut. Tehty mahdollisesti estämään poroja päätyvästä kuoppaan.
6. Kaivanto 4, x 3494346, y 7567608. Monttu on n. 14 m pitkä ja 5 m leveä, syvyys vähintään 1,5 m. Kuopan pohjalla oli inventoinnin aikaan vettä. Vallien leveys on 2-4 m. Ympärillä on aidan jäänteitä. Vallin sisäreunalla on kohtalaisen kokoinen kanto. Vieressä on kaksi suurta kumpua, pois kaivettua maata.
7. Kaivanto 5, x 3494293, y 7567603. Suuri pyöreä kuoppa, halkaisija n. 11 m ja syvyys n. 3 m. Kuopan

reunalla on maatuneita aidan jäänteitä. Kuopassa on suuria maatuneita hirsiiä, joista osa on sahattu poikki.

8. Maavalli, x 3494297, y 7567611. Kivisestä maasta kasattu valli aivan pyöreän kuopan vieressä. Pituus noin 20 m, leveys 4 m ja korkeus n. 1 m. Vallin päällä on teräsvaijeria.

9. Rakennuksen pohja 2, x 3494261, y 7567623. Koko on noin 6,5 m x 3,5 m. Jäljellä on vain pohjahirsiiä ja kattuhuovan peittämiä lautoja. Sijaitsee pyöreästä kuopasta ja maavallista länteen. Hirsien yhdistämiseen on käytetty metallitukea. Nurkassa on karkeatekoisen pöydän jäänteet. Rakennelman vieressä on pintamaasta muodostuva valli, joka on puskettu koneellisesti tieltä päin, kuorittu alue on aluskasvillisuuden peitossa. Eteläpuolella on jonkinlaisen pöydän jäänteet, lautojen päät on viistottu.

10. Kaivanto 6. x 3494293, y 7567643. Soikea vallien ympäröimä kuoppa, jonka pituus on 13 m ja leveys vallien ulkopuolelta 8 m. Kuopan syvyys on 2-2,5 m. Aidan jäännöksiä ympärillä.

#### ***Kohteen raja***

Kohde rajautuu havaittujen rakenteiden perusteella.

#### ***Tulkinta***

Geologisia tutkimuskuoppia.

#### ***Lisätietoja***

#### ***Toimenpiteet***

#### ***Tarkastukset***

Tila: 3 Toteutettu Laji: 6 Suojeluarvojen tarkastus Tarkastusvuosi: 2012  
Tarkastuspvm: 11.6.2012 Tarkastaja: J.-P. Joonas  
Kuvaus: KMO kulttuuriperintöinventointi

**Viranomais-  
rekisterinro:**

**Kunto:** 3 Huono

**Arvotus:** 8 Muu suojeluarvo

**Olotila:** 2 Ei käytössä

**Kohteen  
suojelu:** 9 Muu suojeluarvo

**Selitys:**

**Selitys:**

**Ympäristön  
suojelu:**

0 Ei määritelty

**Selitys:**

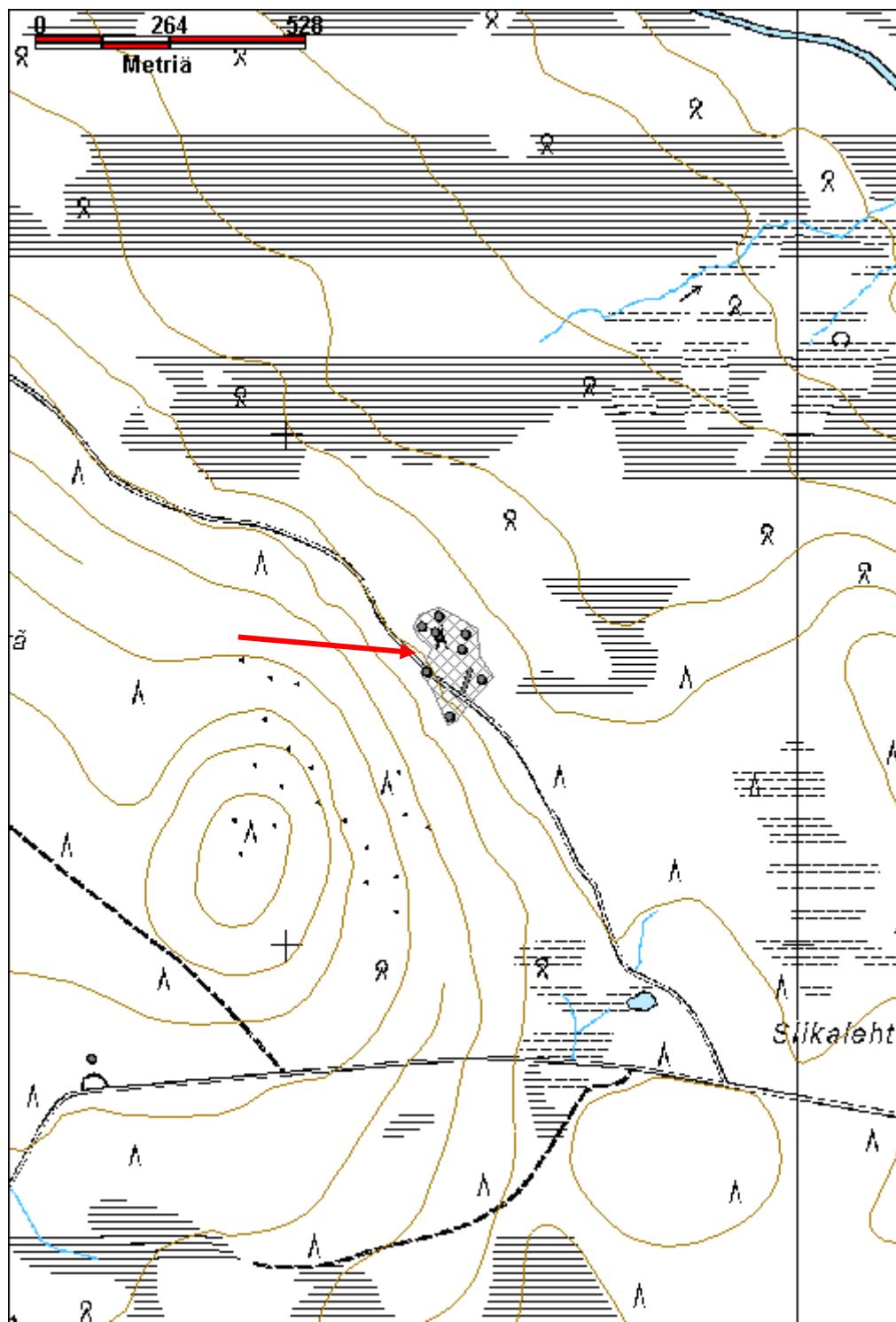


Kuopan reunalla olleen puuidan jäänteet kuvattuna etelään.



Betoninen kivijalka, kuvattu pohjoiseen.

<b>Kohdetyyppi:</b>	9 Valmistuspaikat/työpaikat	Copyright:	© Metsähallitus 2008 © Maanmittauslaitos 1/MML/08
<b>Koordinaatit:</b>	X 7567546, Y 3494322, Z 263	Mittakaava:	1:10000





**Pikku Vuomaselkä kuorma-auto jäännös**

MH-tunnus: 157288

<b>Kohdetyyppi:</b>	99 Muu/määrittelemätön	<b>Haltija:</b>	191 Metsätalous Itä-Lappi
<b>Ajoitus:</b>	7116 Uusi aika	<b>Ylläpitäjä:</b>	191 Metsätalous Itä-Lappi
<b>Rakentamisvuosi:</b>		<b>Kunta:</b>	758 SODANKYLÄ
<b>Lukumäärä:</b>	3		

<b>Koordinaattiselitys:</b>		<b>Geometria tuotettu:</b>	4 Gps-mittaus, korjaamaton
<b>Koordinaatit:</b>	X 7580170, Y 3512825, Z 288	<b>Löydöt:</b>	

***Taustatiedot***

Kohde löytyi vuoden 2012 inventoinnissa.

***Ympäristön kuvaus***

Kohde sijaitsee Pikku Vuomaselän pohjoisreunassa, Ivalontien itäpuolella ja Kopsujärven suuntaan johtavan metsäautotien pohjoispuolella. Pienen ojan eteläpuolella on loivasti laskeva rinne, jossa on nuorta puustoa, mäntyä ja muutamia koivuja.

***Kohteen kuvaus***

Kolme kuorma-auton ohjaamoja peräkkäin rivissä, parin sadan metrin päässä 4-tiestä. Kaikki ovat väriltään vaaleanvihreitä, jäljellä on pelkät ohjaamot, ei alustaa tai moottoreita, myös konepellit puuttuvat. Niiden päälle on kasattu risuja, aivan kuin kopit olisi haluttu peittää näkyvistä. Yhden ovelta on teksti: "...uri&Maronen Lautiosaari" (Kemi). Toisen ovelta lukee Kemijoki Oy ja lisäksi siinä on yhtiön tunnuskuva.

Ylempänä rinteessä, lähellä metsäautotietä, maassa on pitkulainen kuoppa, jonka toisessa päässä on reunoilla hirssiä. Kuoppa on noin 3 m pitkä ja hieman yli 1 m leveä. Mahdollisesti se on auton korjausmonttu.

***Kohteen rajaus***

Kohde rajautuu havaittujen rakenteiden lähiympäristöön.

***Tulkinta***

Kemijoki Oy:n kuorma-autojen osia.

***Lisätietoja******Toimenpiteet******Tarkastukset***

Tila: 3 Toteutettu	Laji: 6 Suojeluarvojen tarkastus	Tarkastusvuosi: 2012
Tarkastuspvm: 1.8.2012	Tarkastaja: J.-P. Joonas	
Kuvaus: KMO kulttuuriperintöinventointi		

<b>Viranomais- rekisterinro:</b>		<b>Kunto:</b>	2 Keskinertainen
<b>Arvotus:</b>	8 Muu suojeluarvo	<b>Olotila:</b>	2 Ei käytössä
<b>Selitys:</b>		<b>Kohteen suojelu:</b>	9 Muu suojeluarvo
		<b>Selitys:</b>	

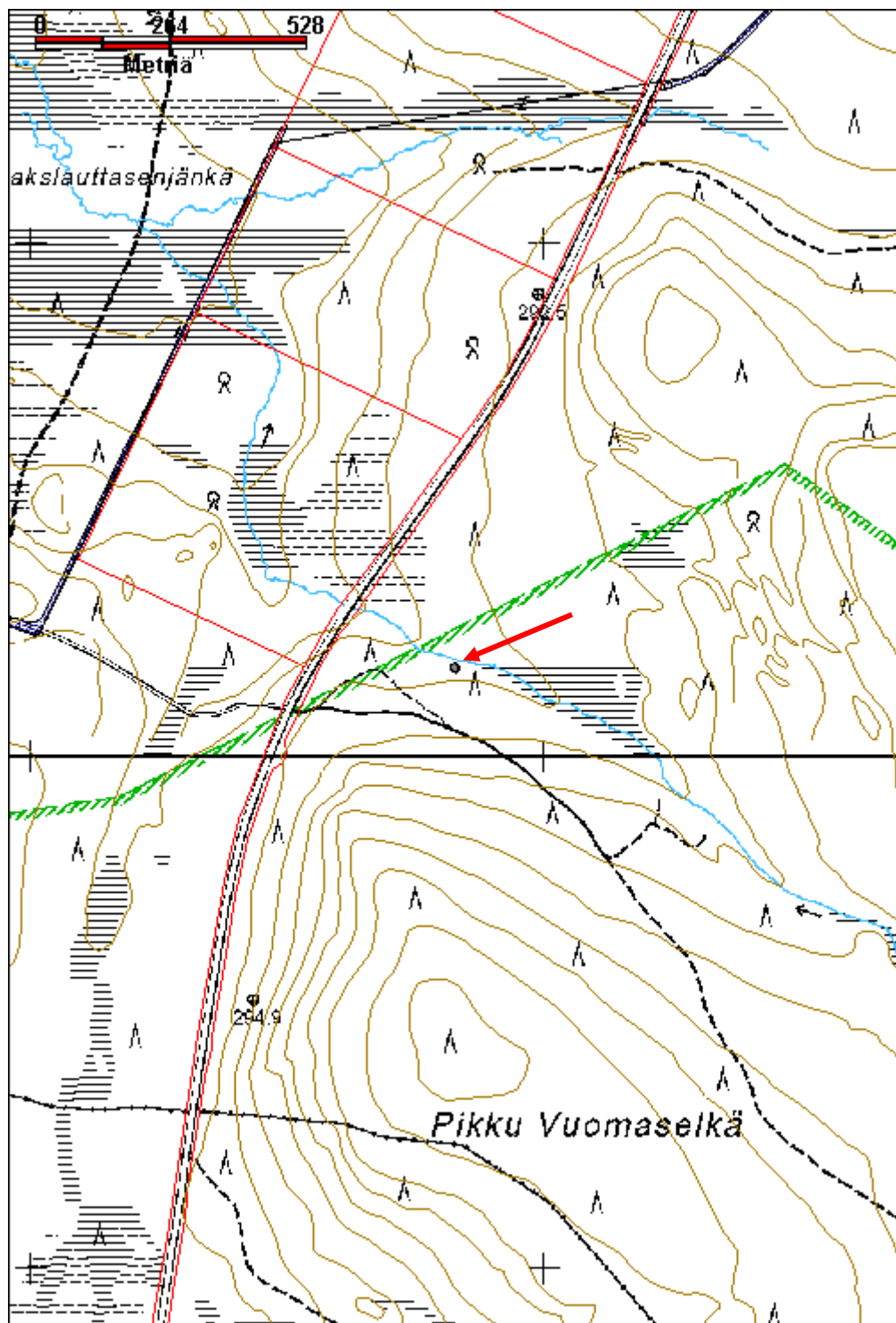
<b>Ympäristön suojelu:</b>	0 Ei määritelty
--------------------------------	-----------------

<b>Selitys:</b>	
-----------------	--



Kolme kuorma-auton ohjaamoja kuvattuna luoteeseen.

<b>Kohdetyyppi:</b>	99 Muu/määrittelemätön	<b>Copyright:</b>	© Metsähallitus 2008 © Maanmittauslaitos 1/MML/08
<b>Koordinaatit:</b>	X 7580170, Y 3512825, Z 288	<b>Mittakaava:</b>	1:10000



<b>Pälvi asuinkenttä</b>	<b>MH-tunnus: 156452</b>
--------------------------	--------------------------

<b>Kohdetyyppi:</b>	1 Asuinpaikat	<b>Haltija:</b>	191 Metsätalous Itä-Lappi
<b>Ajoitus:</b>	7116 Uusi aika	<b>Ylläpitäjä:</b>	191 Metsätalous Itä-Lappi
<b>Rakentamisvuosi:</b>		<b>Kunta:</b>	758 SODANKYLÄ
<b>Lukumäärä:</b>	5		

<b>Koordinaattiselitys:</b>	Keskikoordinaatit	<b>Geometria tuotettu:</b>	4 Gps-mittaus, korjaamaton
<b>Koordinaatit:</b>	X 7556370, Y 3459784, Z 247	<b>Löydöt:</b>	

**Taustatiedot**

Sutigis, Luontopalvelut näyttää rannanpuoleisen kuvion aluetta perinnemaisemana. Merkitty vuoden 1973 topografiseen karttaan Pälvin tilana.

**Ympäristön kuvaus**

Kohde sijaitsee Porttipahdan tekojärven länsipuolella, Kitisen etelärannalla. Niittyalue joen rannalla, ympärillä mäntykangasta, reunoilla myös koivuja.

**Kohteen kuvaus**

Joen suuntaisen tieuran eteläpuolella on liuskekivistä muurattu uunin jäännös, joka on osin romahtanut. Joen puolella on myös toinen kivirakennelma, joka on ilmeisesti kuulunut samaan rakennukseen. Rakennuksesta ei ole jäljellä puurakenteita. Ympäriällä on muutamia kuoppia. (x 3459799, y 7556361)

Edellisestä vajaa 30 m lounaaseen on mahdollinen uunin jäännös, se on kooltaan n. 2,5 m x 2,6 m kokoinen kivikasa. Vieressä kasvaa nokkosia, joten mahdollisesti kyseessä on navetan paikka. (x 3459773, y 7556347)

Uunista noin 30 m länteen päin on kylmämuurattu kivijalka, joka on joen puolella n. 60 cm korkea. Kivien sisäpuolella on n. 1 m leveä maavalli ja niiden sisäpuolella lähes 1 m syvä kuoppa, jonka keskellä on vielä pienempi kuoppa. Kivijalan koko on 9 m x 7 m, sen vieressä on muutamia hirsiiä. (x 3459760, y 7556370)

Kivijalasta noin 20 m pohjoiseen ja noin 20 m rannasta on mahdollinen saunan liesi, palaneen näköisiä kiviä ja valurautaisen lieden katkelmia. Paikalla ei ole selvää rakennuksen jäännöstä. (x 3459771, y 7556396)

Edellisestä noin 20 m itään ja noin 10 m rannasta on kuoppa, kooltaan 4 m x 5 m ja syvyydeltään n. 1 m. Se on muodoltaan suurin piirtein suorakulmainen. Mahdollisesti paikalla on ollut maakellari. (x 3459791, y 7556401)

**Kohteen raja**

Kohde rajautuu havaittujen rakenteiden lähiympäristöön.

**Tulkinta**

Pälvin tilan kenttä.

**Lisätietoja**

**Toimenpiteet****Tarkastukset**

Tila: 3 Toteutettu Laji: 6 Suojeluarvojen tarkastus Tarkastusvuosi: 2012  
 Tarkastuspvm: 4.7.2012 Tarkastaja: J.-P. Joonas  
 Kuvaus: KMO kulttuuriperintöinventointi

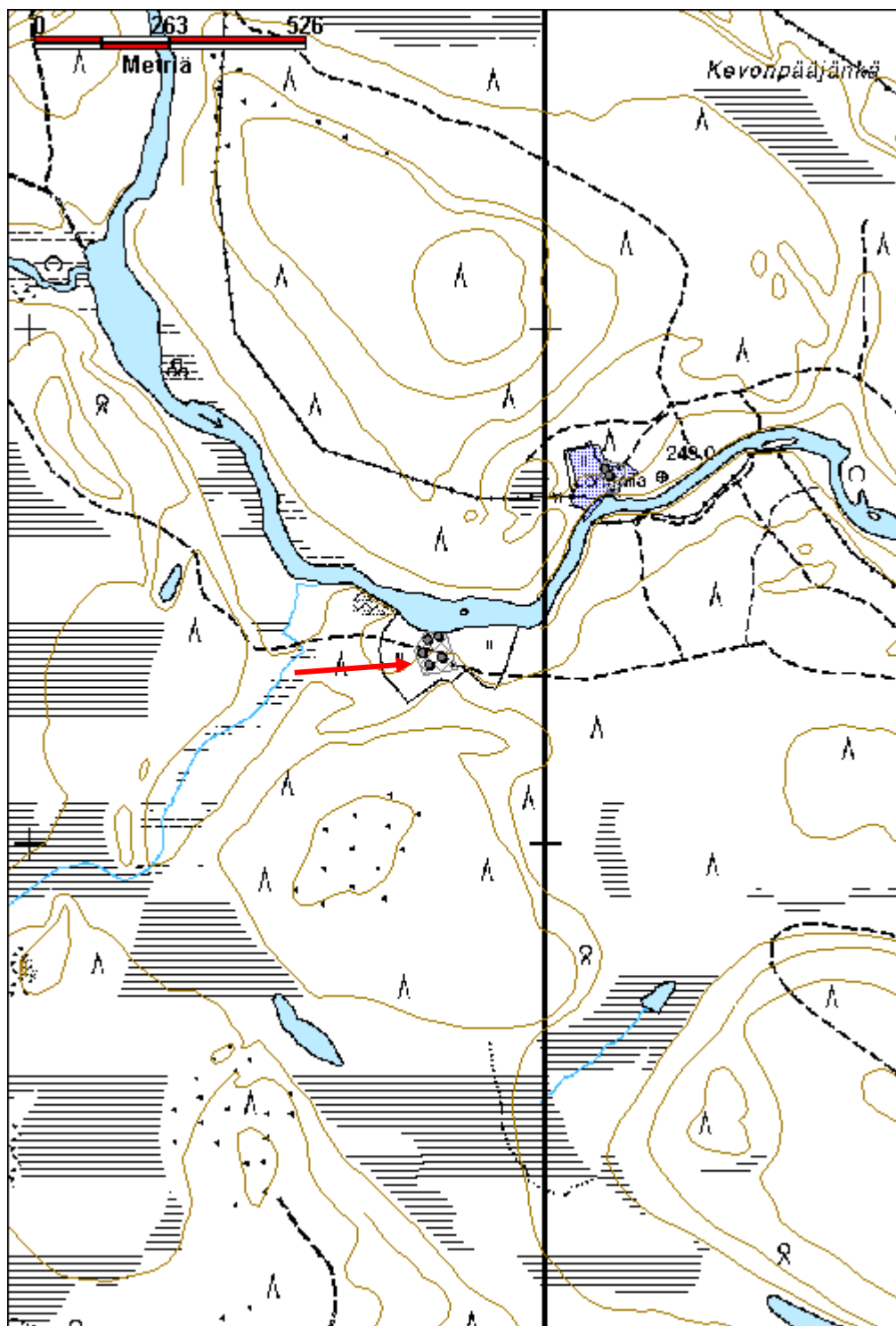
<b>Viranomais- rekisterinro:</b>		<b>Kunto:</b>	3 Huono
<b>Arvotus:</b>	8 Muu suojeluarvo	<b>Olotila:</b>	2 Ei käytössä
<b>Selitys:</b>		<b>Kohteen suojelu:</b>	9 Muu suojeluarvo
		<b>Selitys:</b>	

<b>Ympäristön suojelu:</b>	99 Muu suojeluarvoa sisältävä alue
<b>Selitys:</b>	



Unin jäännös niityn keskellä, kuvattu luoteeseen.

<b>Kohdetyyppi:</b>	1 Asuinpaikat	Copyright:	© Metsähallitus 2008 © Maanmittauslaitos 1/MML/08
<b>Koordinaatit:</b>	X 7556370, Y 3459784, Z 247	Mittakaava:	1:10000



## Ramsanpalo rakennuksen pohja

MH-tunnus: 155548

<b>Kohdetyyppi:</b>	1 Asuinpaikat	<b>Haltija:</b>	198 Metsätalous Ylä-Lappi
<b>Ajoitus:</b>	7116 Uusi aika	<b>Ylläpitäjä:</b>	198 Metsätalous Ylä-Lappi
<b>Rakentamisvuosi:</b>		<b>Kunta:</b>	148 Inari
<b>Lukumäärä:</b>	2		

<b>Koordinaatti- selitys:</b>	Keskikoordinaatit	<b>Geometria tuotettu:</b>	4 Gps-mittaus, korjaamaton
<b>Koordinaatit:</b>	X 7586330, Y 3509933, Z 274	<b>Löydöt:</b>	

### *Taustatiedot*

Havaittiin vuoden 2012 inventoinnissa.

### *Ympäristön kuvaus*

Kohde sijaitsee Kutturan tien eteläpuolella, tien ja Ramsanojan välissä, Ramsanpalon kohdalla. Pieni ruohikkoinen kenttä jonka ympärillä kasvaa mäntyä, koivua ja katajaa. Maaperä on kivikkoista moreenia.

### *Kohteen kuvaus*

Rakennuksen pohja, x 3509937, y 7586327. Rakennelma on luode-kaakko suuntainen, jäljellä on alushirsiä joiden päällä on lattialankkuja. Pohja on kaksiosainen, osien välissä on selvä rako. Kokonaispituus on noin 10,5 m ja leveys 6 m. Luoteispään koko on noin 8 m x 6 m. Lankkujen päällä kasvaa heinää, sammalia ja variksenmarjaa. Osa lankuista on revitty irti ja ne ovat hiiltyneitä. Puron vieressä on muutamia maatuneita hirsiiä ja kattohuopaa.

Kentän toisessa päässä on pienen rakennelman jäännökset, 1,5 m x 1,5 m betonilaatta jonka päällä on palaneita kiviä ja tiiliä. Vieressä on muutamia lautoja ja hieman maavallia, mahdollinen sauna, koko ehkä noin 4 m x 4 m. x 3509927, y 7586335.

Luoteessa on jokin kuoppa, mahdollisesti kullankaivajan tekemä.

Alueelle johtaa tieura Kutturan tieltä.

Kutturan tien koillispuolella on lautarakennuksen seinän katkelma, mutta ei selvää rakennuksen paikkaa.

### *Kohteen rajaus*

Kohde rajautuu havaittujen rakenteiden lähiympäristöön.

### *Tulkinta*

Rakennuksen pohja.

### *Lisätietoja*

### *Toimenpiteet*

**Tarkastukset**

Tila: 3 Toteutettu Laji: 6 Suojeluarvojen tarkastus Tarkastusvuosi: 2012  
 Tarkastuspvm: 17.7.2012 Tarkastaja: J.-P. Joonas  
 Kuvaus: KMO kulttuuriperintöinventointi

**Viranomais-  
rekisterinro:****Kunto:** 3 Huono**Arvotus:** 8 Muu suojeluarvo**Olotila:** 2 Ei käytössä**Kohteen  
suojelu:** 9 Muu suojeluarvo**Selitys:****Selitys:****Ympäristön  
suojelu:**

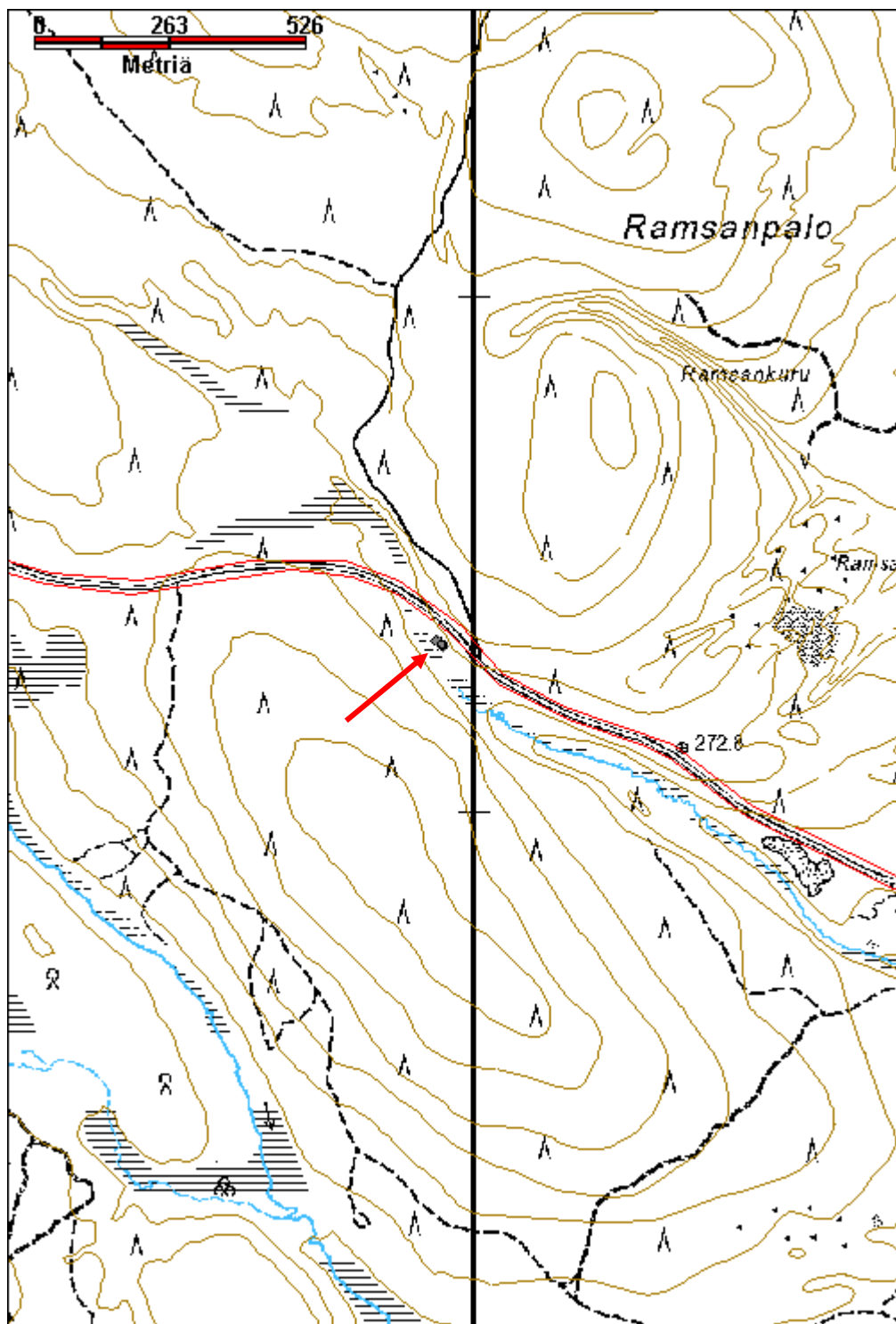
0 Ei määritelty

**Selitys:**

Rakennuksen pohja kuvattuna lounaaseen.



<b>Kohdetyyppi:</b>	1 Asuinpaikat	Copyright:	© Metsähallitus 2008 © Maanmittauslaitos 1/MML/08
<b>Koordinaatit:</b>	X 7586330, Y 3509933, Z 274	Mittakaava:	1:10000



<b>Sammakkopalo heinähaasia jäännös</b>	<b>MH-tunnus: 153496</b>
---	--------------------------

<b>Kohdetyyppi:</b>	9 Valmistuspaikat/työpaikat	<b>Haltija:</b>	191 Metsätalous Itä-Lappi
<b>Ajoitus:</b>	7116 Uusi aika	<b>Ylläpitäjä:</b>	191 Metsätalous Itä-Lappi
<b>Rakentamisvuosi:</b>		<b>Kunta:</b>	758 SODANKYLÄ
<b>Lukumäärä:</b>	1		

<b>Koordinaattiselitys:</b>	<b>Geometria tuotettu:</b>
<b>Koordinaatit:</b> X 7571832, Y 3500024, Z 267	4 Gps-mittaus, korjaamaton
	<b>Löydöt:</b>

***Taustatiedot***

Osmo Hirvasvuopio kertoi kohteesta.

***Ympäristön kuvaus***

Kohde sijaitsee Purnumukan länsipuolella Sammakkopalon eteläreunalla olevan pienen nimettömän lammen koillisrannalla. Lampea ympäröi vetinen heinäsuu. Haasia on aivan lammen rannan tuntumassa.

***Kohteen kuvaus***

Heinähaasiasta on jäljellä yksi rivi pystyjä, joista neljä täysimittaista on yhä jäljellä. Suurin osa pystyistä on lyhyitä pätkiä. Ehjien tolppien maanpäällinen pituus on hieman yli 2,5 m, ne ovat varsin huonokuntoisia. Tolpissa kasvaa naavaa. Rakenteen pituus on ainakin 4,5 m. pystyjen vieressä on pitkittäiset puut maassa n. 40 cm päässä pystyrivistä. Niistä puolentoista metrin päässä on yksi lyhyempi ja paksumpi tolppa, jonka päässä on ympäri kiertävä ura. Se ei kuitenkaan vaikuta aidalta.

***Kohteen rajaus***

Kohde rajautuu havaitun rakenteen perusteella.

***Tulkinta***

Heinähaasia.

***Lisätietoja******Toimenpiteet******Tarkastukset***

Tila: 3 Toteutettu      Laji: 6 Suojeluarvojen tarkastus      Tarkastusvuosi: 2012  
 Tarkastuspvm: 25.7.2012      Tarkastaja: J.-P. Joona  
 Kuvaus: KMO kulttuuriperintöinventointi

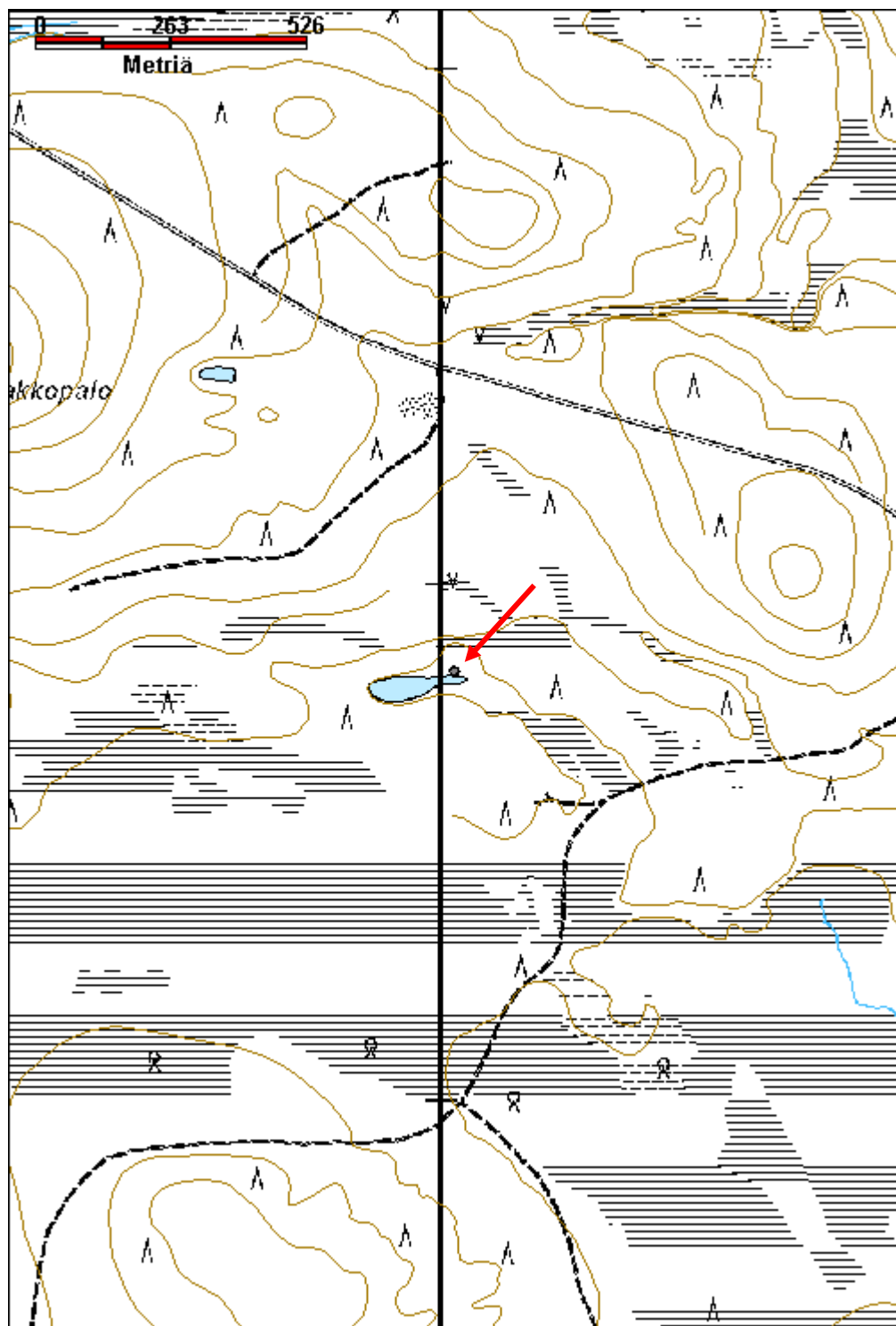
**Viranomais-****Kunto:** 3 Huono

<b>rekisterinro:</b>		<b>Olotila:</b> 2 Ei käytössä
<b>Arvotus:</b>	8 Muu suojeluarvo	<b>Kohteen suojelu:</b> 9 Muu suojeluarvo
<b>Selitys:</b>		<b>Selitys:</b>
<b>Ympäristön suojelu:</b>	0 Ei määritelty	
<b>Selitys:</b>		



Heinähaasia pienen lammen reunassa, kuvattu etelään.

<b>Kohdetyyppi:</b>	9 Valmistuspaikat/työpaikat	Copyright:	© Metsähallitus 2008 © Maanmittauslaitos 1/MML/08
<b>Koordinaatit:</b>	X 7571832, Y 3500024, Z 267	Mittakaava:	1:10000



<b>Siikaharju 2 geologinen tutkimuskuoppa</b>	<b>MH-tunnus: 155409</b>
---	--------------------------

<b>Kohdetyyppi:</b>	17 Kivi- ja maarakenteet	<b>Haltija:</b>	191 Metsätalous Itä-Lappi
<b>Ajoitus:</b>	7116 Uusi aika	<b>Ylläpitäjä:</b>	191 Metsätalous Itä-Lappi
<b>Rakentamisvuosi:</b>		<b>Kunta:</b>	758 SODANKYLÄ
<b>Lukumäärä:</b>	1		

<b>Koordinaattiselitys:</b>	<b>Geometria tuotettu:</b>
<b>Koordinaatit:</b>	<b>Löydöt:</b>
X 7571138, Y 3492787, Z 265	4 Gps-mittaus, korjaamaton

***Taustatiedot***

Kohde löytyi vuoden 2012 inventoinnissa.

***Ympäristön kuvaus***

Kuoppa sijaitsee Siikaharjun koillispäässä harjun keskellä. Maaperä on karkeaa moreenia ja maanpinta epätasainen. Kuivahko kangas, jossa kasvaa tiheähköä mäntymetsää.

***Kohteen kuvaus***

Geologinen tutkimuskuoppa, halkaisija noin 2,3 m ja syvyys n. 1 m. Pohjalla kasvaa hieman heinää ja sammalia. Kuopan reunalla on pari maatunutta puun palaa, joten mahdollisesti tämäkin kuoppa on ollut ympäröity aidalla.

***Kohteen rajaus***

Kohde rajautuu pistemäisesti.

***Tulkinta***

Geologinen tutkimuskuoppa, mahdollisesti 1960-luvulta.

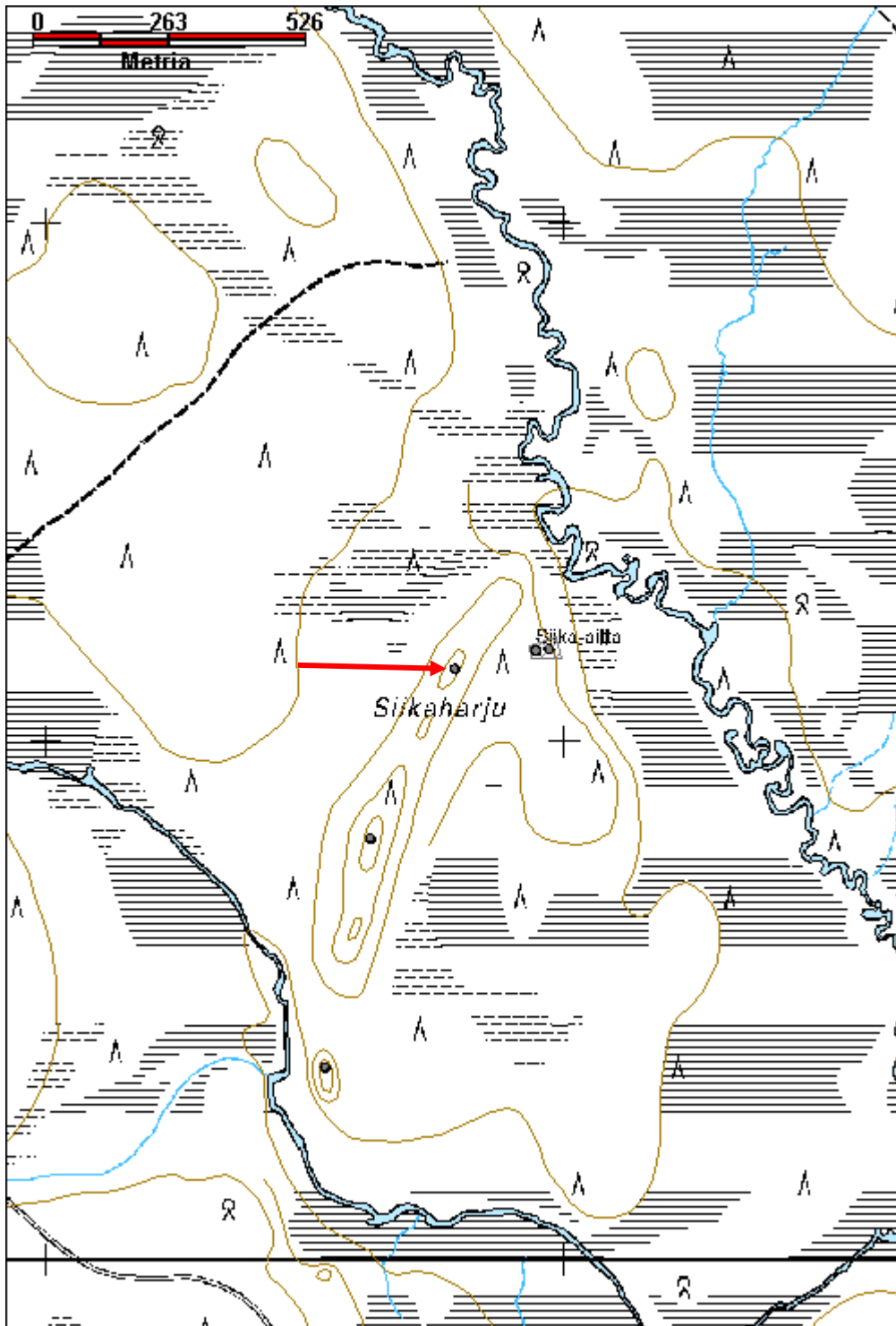
***Lisätietoja******Toimenpiteet******Tarkastukset***

Tila: 3 Toteutettu      Laji: 6 Suojeluarvojen tarkastus      Tarkastusvuosi: 2012  
Tarkastuspvm: 14.8.2012      Tarkastaja: J.-P. Joonas  
Kuvaus: KMO kulttuuriperintöinventointi

<b>Viranomaisrekisterinro:</b>	<b>Kunto:</b> 2 Keskinertainen
	<b>Olotila:</b> 2 Ei käytössä

<b>Arvotus:</b>	99 Ei suojeluarvoa	<b>Kohteen suojelu:</b>	99 Ei suojeluarvoa
<b>Selitys:</b>		<b>Selitys:</b>	
<b>Ympäristön suojelu:</b>	0 Ei määritelty		
<b>Selitys:</b>			

<b>Kohdetyyppi:</b>	17 Kivi- ja maarakenteet	<b>Copyright:</b>	© Metsähallitus 2008 © Maanmittauslaitos 1/MML/08
<b>Koordinaatit:</b>	X 7571138, Y 3492787, Z 265	<b>Mittakaava:</b>	1:10000



<b>Siikaharju 3 geologinen tutkimuskuoppa</b>	<b>MH-tunnus: 155410</b>
---	--------------------------

<b>Kohdetyyppi:</b>	17 Kivi- ja maarakenteet	<b>Haltija:</b>	191 Metsätalous Itä-Lappi
<b>Ajoitus:</b>	7116 Uusi aika	<b>Ylläpitäjä:</b>	191 Metsätalous Itä-Lappi
<b>Rakentamisvuosi:</b>		<b>Kunta:</b>	758 SODANKYLÄ
<b>Lukumäärä:</b>	1		

<b>Koordinaattiselitys:</b>	<b>Geometria tuotettu:</b>
<b>Koordinaatit:</b> X 7570811, Y 3492624, Z 270	4 Gps-mittaus, korjaamaton
	<b>Löydöt:</b>

***Taustatiedot***

Kohde löytyi vuoden 2012 inventoinnissa.

***Ympäristön kuvaus***

Kohde sijaitsee Siikajoen haarojen Siikahaaran ja Kivihaaran välissä olevan Siikaharjun eteläpään korkeimmalla kohdalla. Siikaharju on pitkä, kapea ja korkea harju, jossa kasvaa tiheähköä mäntymetsää. Maaperä on karkeaa moreenia, metsäpohja on epätasainen. Alueella kasvaa tiheähköä mäntymetsää.

***Kohteen kuvaus***

Geologinen tutkimuskuoppa sijaitsee harjun keskellä. Kuoppa on suurin piirtein suorakulmainen, sivun pituus on n. 3 m ja syvyys 1,1 m. Pohjalla kasvaa sammalia, puolukkaa ja variksenmarjaa, mutta vain toisella puolella kuoppaa.

***Kohteen rajaus***

Kohde rajautuu pistemäisesti.

***Tulkinta***

Geologinen tutkimuskuoppa, mahdollisesti 1960-luvulta.

***Lisätietoja******Toimenpiteet******Tarkastukset***

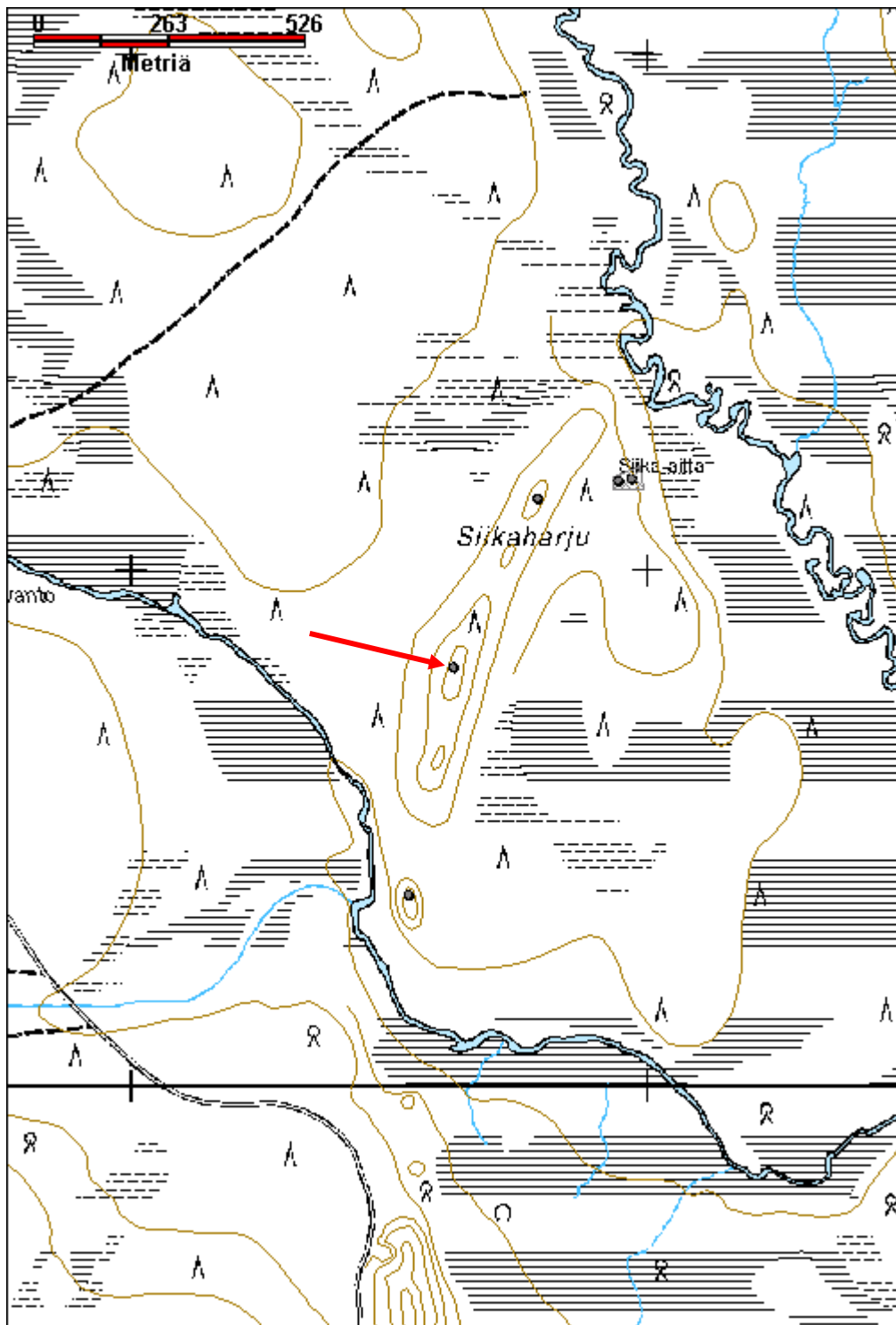
Tila: 3 Toteutettu      Laji: 6 Suojeluarvojen tarkastus      Tarkastusvuosi: 2012  
Tarkastuspvm: 14.8.2012      Tarkastaja: J.-P. Joonas  
Kuvaus: KMO kulttuuriperintöinventointi

**Viranomais-****Kunto:** 2 Keskinertainen



<b>rekisterinro:</b>		<b>Olotila:</b> 2 Ei käytössä
<b>Arvotus:</b>	99 Ei suojeluarvoa	<b>Kohteen suojelu:</b> 99 Ei suojeluarvoa
<b>Selitys:</b>		<b>Selitys:</b>
<b>Ympäristön suojelu:</b>	0 Ei määritelty	
<b>Selitys:</b>		

<b>Kohdetyyppi:</b>	17 Kivi- ja maarakenteet	Copyright:	© <i>Metsähallitus 2008</i> © <i>Maanmittauslaitos 1/MML/08</i>
<b>Koordinaatit:</b>	X 7570811, Y 3492624, Z 270	Mittakaava:	1:10000



<b>Siikaharju 4 geologinen tutkimuskuoppa</b>	<b>MH-tunnus: 155412</b>
---	--------------------------

<b>Kohdetyyppi:</b>	17 Kivi- ja maarakenteet	<b>Haltija:</b>	191 Metsätalous Itä-Lappi
<b>Ajoitus:</b>	7116 Uusi aika	<b>Ylläpitäjä:</b>	191 Metsätalous Itä-Lappi
<b>Rakentamisvuosi:</b>		<b>Kunta:</b>	758 SODANKYLÄ
<b>Lukumäärä:</b>	1		

<b>Koordinaattiselitys:</b>	<b>Geometria tuotettu:</b>
<b>Koordinaatit:</b>	4 Gps-mittaus, korjaamaton
X 7570370, Y 3492537, Z 262	<b>Löydöt:</b>

***Taustatiedot***

Rauno Tolonen kertoi kuopista Kivihaaran rannalla.

***Ympäristön kuvaus***

Kohde sijaitsee Siikaharjun eteläpäässä olevan pienen kumpareen päällä, se sijaitsee noin 60 m itään Siikahaaran rannasta. Harjun päällä kasvaa pienehköä mäntyä varsin tiheästi, myös jonkin verran koivuja.

***Kohteen kuvaus***

Geologinen tutkimuskuoppa on harjun korkeimmalla kohdalla. Se on pyöreä, halkaisija on 2,5 m ja syvyys n. 1 m. Kuopassa on jyrkät reunat, pohjalla kasvaa vain hieman heinää, puolukkaa, sammalia ja jäkäliä.

***Kohteen rajaus***

Kohde rajautuu pistemäisesti.

***Tulkinta***

Geologinen tutkimuskuoppa, mahdollisesti 1960-luvulta.

***Lisätietoja******Toimenpiteet******Tarkastukset***

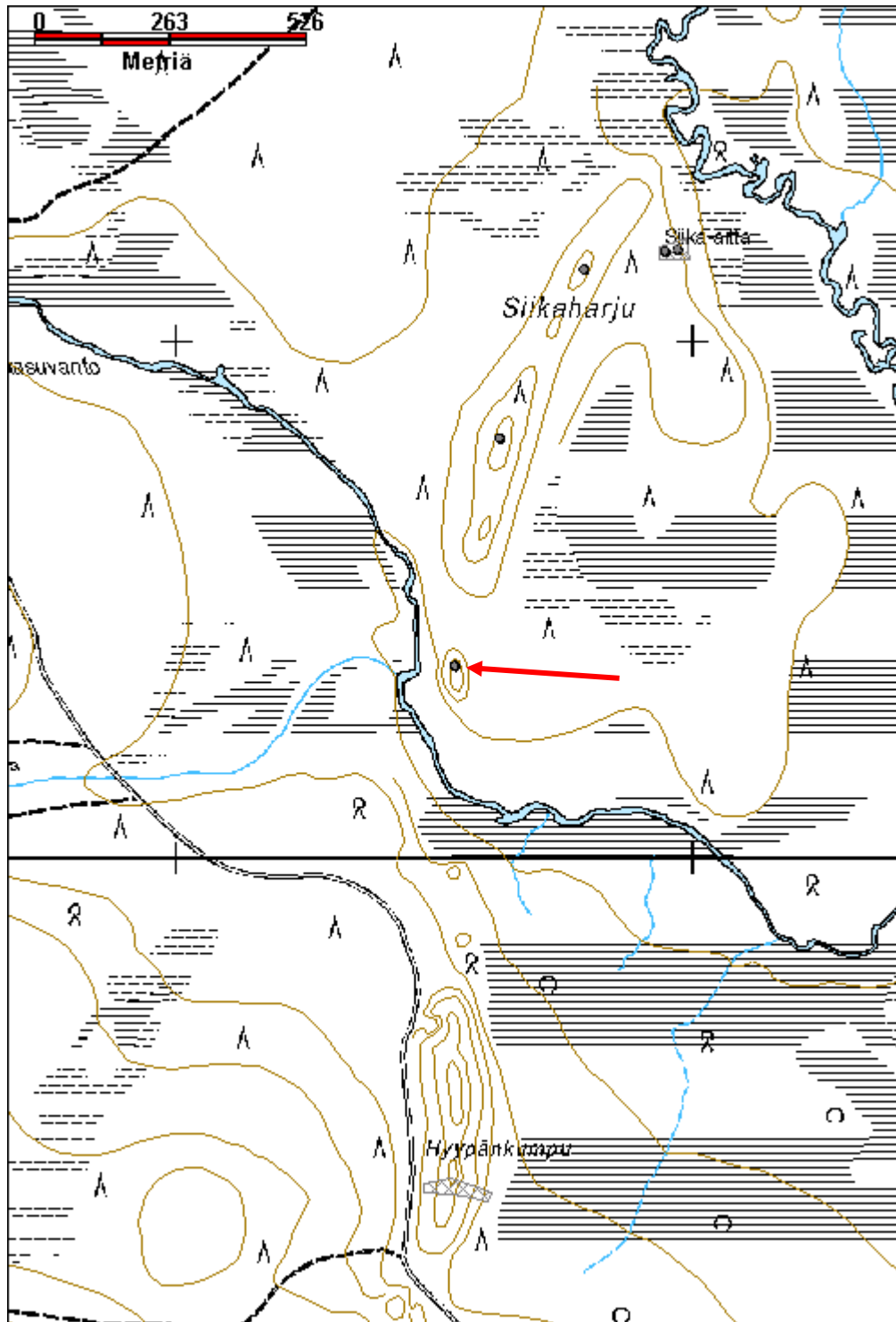
Tila: 3 Toteutettu	Laji: 6 Suojeluarvojen tarkastus	Tarkastusvuosi: 2012
Tarkastuspvm: 14.8.2012 Tarkastaja: J.-P. Joonas		
Kuvaus: KMO kulttuuriperintöinventointi		

<b>Viranomaisrekisterinro:</b>	<b>Kunto:</b>	2 Keskinertainen
	<b>Olotila:</b>	2 Ei käytössä
<b>Arvotus:</b>	<b>Kohteen</b>	99 Ei suojeluarvoa

<b>Selitys:</b>	<b>suojelu:</b> <b>Selitys:</b>
-----------------	------------------------------------

<b>Ympäristön suojelu:</b>	0 Ei määritelty
<b>Selitys:</b>	

<b>Kohdetyyppi:</b>	17 Kivi- ja maarakenteet	<b>Copyright:</b>	© Metsähallitus 2008 © Maanmittauslaitos 1/MML/08
<b>Koordinaatit:</b>	X 7570370, Y 3492537, Z 262	<b>Mittakaava:</b>	1:10000



**Tossarivaara 1 korsukämpä jäännös**

MH-tunnus: 152830

<b>Kohdetyyppi:</b>	1 Asuinpaikat	<b>Haltija:</b>	191 Metsätalous Itä-Lappi
<b>Ajoitus:</b>	7116 Uusi aika	<b>Ylläpitäjä:</b>	191 Metsätalous Itä-Lappi
<b>Rakentamisvuosi:</b>		<b>Kunta:</b>	758 SODANKYLÄ
<b>Lukumäärä:</b>	2		

<b>Koordinaattiselitys:</b>		<b>Geometria tuotettu:</b>	4 Gps-mittaus, korjaamaton
<b>Koordinaatit:</b>	X 7565242, Y 3477409, Z 250	<b>Löydöt:</b>	

***Taustatiedot***

Merkitty vuoden 1977 topografiseen karttaan kämppänä, paikalle on merkitty yksi asuinrakennus ja yksi varastorakennus. Osmo Hirvasvuopio kertoi Timo Kivelän asuneen paikalla useita vuosia 1960-luvulla. Rauno Tolosen mukaan Olli Rissanen olisi asunut paikalla Porttipahdan hakkuiden aikana.

***Ympäristön kuvaus***

Kohde sijaitsee Porttipahdan tekojärven pohjoispuolella, Tossarivaaran kaakkoisrinteellä. Hyvin loivasti kaakkoon viettävä rinne, jossa kasvaa harvakseltaan pienehköä mäntyä ja katajaa. Aluskasvillisuus on sammalia, jäkäliä, puolukkaa, variksenmarjaa ja heinää. Kaakon puolella on soinen lampare.

***Kohteen kuvaus***

Korsukämpän jäännös, joka on kaivettu osin maahan. Kämpä on rakennettu pyöröhirsistä, joiden päät on veistetty salvoksien kohdalta tasasivuisiksi. Kaksipuoliset koirankaulasalvokset, joissa on sahalla tehdyt suorakulmaiset kolot. Maan päällä on kolme hirsikertaa, rakennuksen leveys on 3,15 m. Kourukatto on säilynyt, mutta puut ovat varsin lahonneet. Katto on reunoista mitattuna 4,1 m leveä ja 4,6 m pitkä. Katon päädyt ovat avoimet, sisäkatto on tasainen, sen päällä on kattohuopaa, hiekkaa ja kuusenhavuja. Peltinen savupiippu ja peltilevy läpiviennin suojana, piippua on ammuttu haulikolla. Ovi on tehty neljästä laudasta, teollisesti valmistetut saranat. Ovelle johtaa kaivanto, jossa on heinien peittämät portaat, vieressä on valli johon pois kaivettu maa on kasattu. Rakennuksen toinen on pää vajonnut ja hirret ovat notkahtaneet, sisälle on noussut vesi. Päädyssä on pieni valoaukko. Rakennuksen edessä on ruohikkoinen pieni alue, pihalla kaminan jäännökset. Noin 10 m kämpästä on roskakuoppa jossa on peltiromua.

Rakennelma 2, sijaitsee noin 20 m kämpästä itään. Pitkälle maatunut rakennelman jäännös, pituus 5,6 m ja leveys 2,1 m. Kolmella sivulla on seinähirret? Niiden päällä on vierekkäin pyöröhirsiiä, joiden toisessa päässä on loveukset. x 3477424, y 7565250

***Kohteen rajaus***

Kohde rajautuu havaittujen rakenteiden perusteella.

***Tulkinta***

Kämpä.

***Lisätietoja***

**Toimenpiteet****Tarkastukset**

Tila: 3 Toteutettu Laji: 6 Suojeluarvojen tarkastus Tarkastusvuosi: 2012  
 Tarkastuspvm: 12.6.2012 Tarkastaja: J.-P. Jooa  
 Kuvaus: KMO kulttuuriperintöinventointi

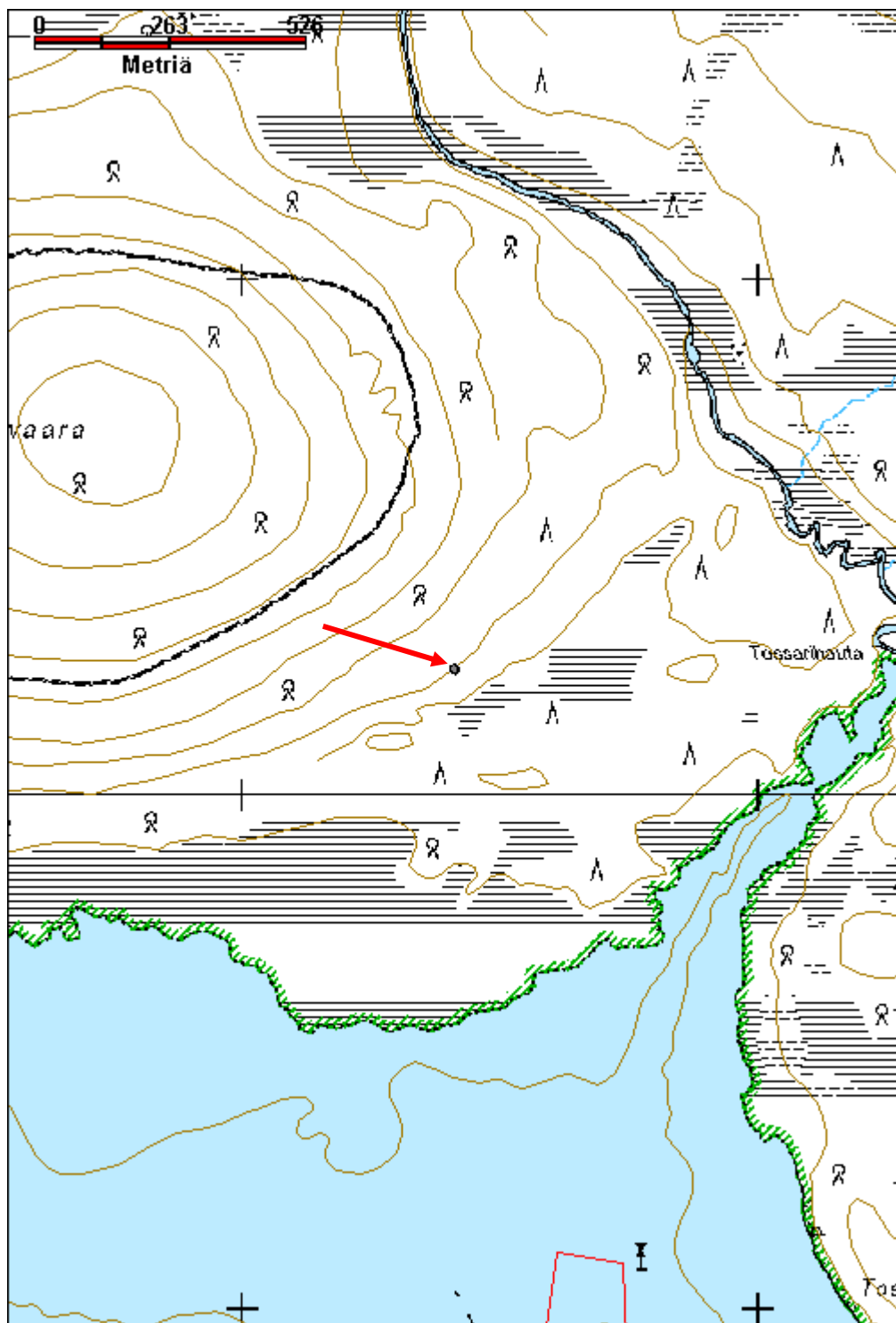
**Viranomais-  
rekisterinro:****Kunto:** 3 Huono**Arvotus:** 8 Muu suojeluarvo**Olotila:** 2 Ei käytössä**Kohteen  
suojelu:** 9 Muu suojeluarvo**Selitys:****Selitys:****Ympäristön  
suojelu:**

0 Ei määritelty

**Selitys:**

Kämpän toinen pää on upponnut ja rakenne vääntynyt, kuvattu länteen.

<b>Kohdetyyppi:</b>	1 Asuinpaikat	<b>Copyright:</b>	© Metsähallitus 2008 © Maanmittauslaitos 1/MML/08
<b>Koordinaatit:</b>	X 7565242, Y 3477409, Z 250	<b>Mittakaava:</b>	1:10000





## Varpupää 2 sauna jäännös

MH-tunnus: 152760

<b>Kohdetyyppi:</b>	2 Asuinpaikat?	<b>Haltija:</b>	191 Metsätalous Itä-Lappi
<b>Ajoitus:</b>	7116 Uusi aika	<b>Ylläpitäjä:</b>	191 Metsätalous Itä-Lappi
<b>Rakentamisvuosi:</b>		<b>Kunta:</b>	758 SODANKYLÄ
<b>Lukumäärä:</b>	1		

<b>Koordinaattiselitys:</b>		<b>Geometria tuotettu:</b>	4 Gps-mittaus, korjaamaton
<b>Koordinaatit:</b>	X 7535751, Y 3478584, Z 280	<b>Löydöt:</b>	

### *Taustatiedot*

Reijo Kuusela kertoi kohteesta, alueella on ollut asuntovaunukylä. Rakennus on merkitty myös nykyiseen peruskarttaan.

### *Ympäristön kuvaus*

Kohde sijaitsee Varpupään lounaisreunassa, Ala-Vaalojoen viereisen suon reunassa, alueelle johtavan tien päässä. Ympäristössä kasvaa tiheästi koivua ja kuusta soisen alueen reunassa, paksu aluskasvillisuus sammalia, juolukkaa, variksenmarjaa, kortetta, heinää ja mustikkaa.

### *Kohteen kuvaus*

Sauna, jonka seinät ja sisäkatto ovat lähes ehjät. Ulkokatto on osin hajonnut, se on loiva harjakatto, lautaa. Sen päällä kasvaa jäkälää. Saunan koko on 3,3 m x 3,5 m. Lautaseinät, ulkopuoli pysty- ja sisäpuoli vaakalautaa, mineraalivillaa eristeenä, sitä on revitty ulos seinästä. Oviaukko on lounaisnurkassa, ovi ja ulkoverhoilu sen vierestä puuttuvat. Itäpäädyssä on pieni ikkuna ja eteläsivulla suurempi ikkuna. Lauteita ei ole säilynyt. Lattia on osin tuhoutunut, sitä ja seinälautojen alapäitä on osin jyrskitty, lattialla kasvaa paikoin sammalta. Sisällä on kamiina johon liittyy vesiboileri. Seinässä sen takana on galvanoitua peltiä. Oven edessä on terassi, joka on pääosin tuhoutunut. Itäpäädyn seinään on ammuttu haulikolla.

Sauna on tuhoutumassa.

Paikalla ollut asuntovaunukylä on ilmeisesti sijainnut hieman ylempänä sijainneella aukiolla tien sivussa.

### *Kohteen rajausta*

Kohde rajautuu pistemäisesti.

### *Tulkinta*

Sauna.

### *Lisätietoja*

### *Toimenpiteet*

### *Tarkastukset*

Tila: 3 Toteutettu	Laji: 6 Suojeluarvojen tarkastus	Tarkastusvuosi: 2012
Tarkastuspvm: 7.8.2012	Tarkastaja: J.-P. Joonas	
Kuvaus: KMO kulttuuriperintöinventointi		

<b>Viranomais- rekisterinro:</b>		<b>Kunto:</b>	1 Hyvä
<b>Arvotus:</b>	8 Muu suojeluarvo	<b>Olotila:</b>	2 Ei käytössä
<b>Selitys:</b>		<b>Kohteen suojelu:</b>	9 Muu suojeluarvo
		<b>Selitys:</b>	

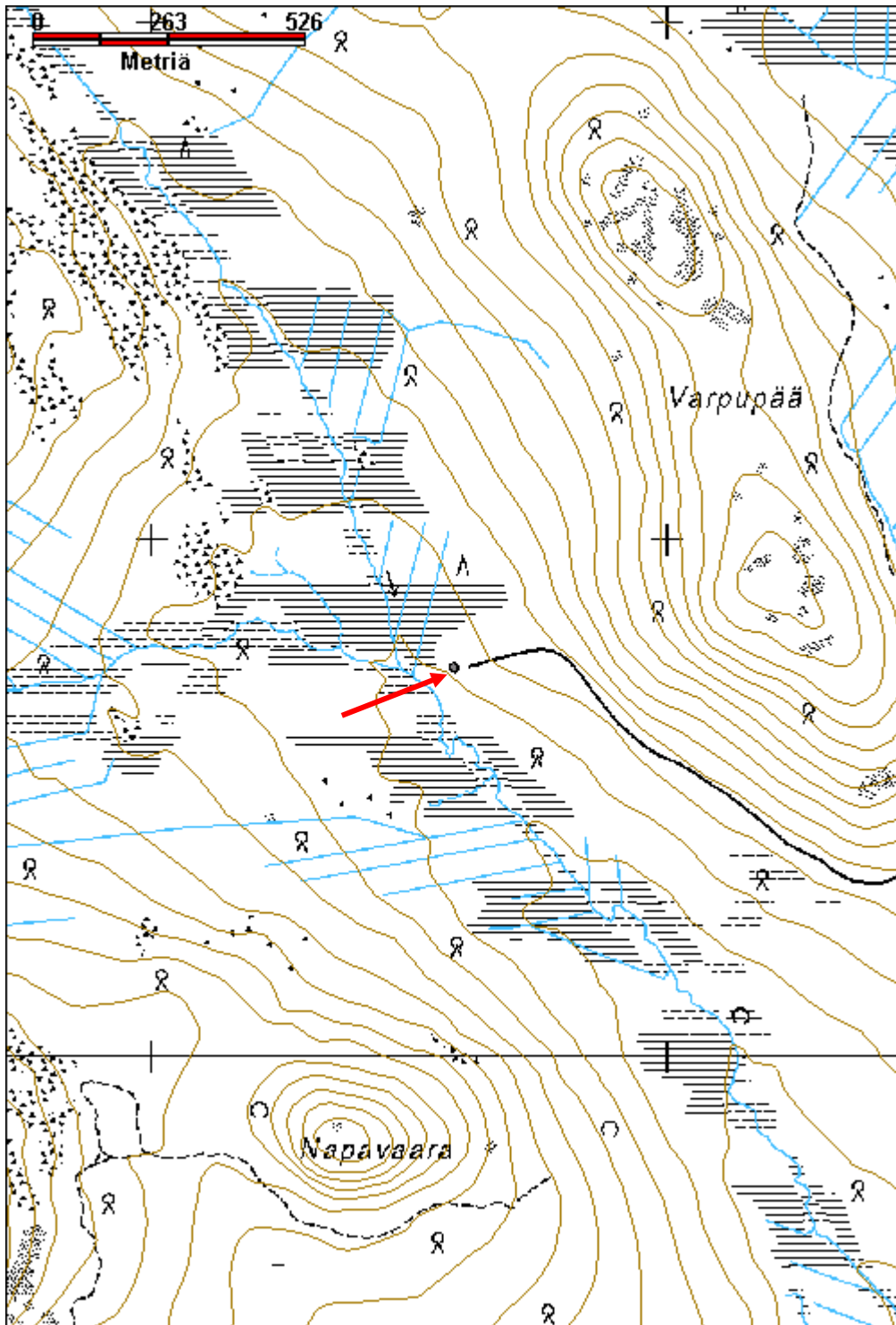
<b>Ympäristön suojelu:</b>	0 Ei määritelty
--------------------------------	-----------------

<b>Selitys:</b>	
-----------------	--



Saunan katto ja seinät ovat jo osin hajonneet, kuvattu itään.

<b>Kohdetyyppi:</b>	2 Asuinpaikat?	<b>Copyright:</b>	© Metsähallitus 2008 © Maanmittauslaitos 1/MML/08
<b>Koordinaatit:</b>	X 7535751, Y 3478584, Z 280	<b>Mittakaava:</b>	1:10000



<b>Varraajoki mylly jäännös</b>	<b>MH-tunnus: 152250</b>
---------------------------------	--------------------------

<b>Kohdetyyppi:</b>	9 Valmistuspaikat/työpaikat	<b>Haltija:</b>	191 Metsätalous Itä-Lappi
<b>Ajoitus:</b>	7116 Uusi aika	<b>Ylläpitäjä:</b>	191 Metsätalous Itä-Lappi
<b>Rakentamisvuosi:</b>		<b>Kunta:</b>	758 SODANKYLÄ
<b>Lukumäärä:</b>	1		

<b>Koordinaattiselitys:</b>	<b>Geometria tuotettu:</b>
<b>Koordinaatit:</b> X 7547944, Y 3511651, Z 249	4 Gps-mittaus, korjaamaton
	<b>Löydöt:</b>

**Taustatiedot**

Sutigis.

**Ympäristön kuvaus**

Kohde sijaitsee Varraajoen itärannalla, Myllyvaaran ja Hangasselän välissä. Myllyn kohdan yläpuolella joki tekee jyrkän mutkan. Joen rannalla kasvaa koivuja, kuusia ja katajia, aluskasvillisuus on heiniä, sammalia, puolukkaa ja pajua. Myllyn alue erottuu osin heiniä kasvavana alueena, lännen puolella oleva Myllyvaara on kuivaa kangasta. Joen rannat ovat ryteikköiset.

**Kohteen kuvaus**

Kohde sijaitsee pienehkön joen mutkassa, johon on törmän läpi kaivettu oja, eli joen mutkassa on kanavalla erotettu "saari". Oja on noin 11 m pitkä ja vajaan metrin leveä. Ojan toisessa reunassa on koko pituudelta vielä hirsi jäljellä. Ojan vieressä on puolisuunnikkaan muotoinen kuoppa, kooltaan 2,5 m x 2 m ja n. 40 cm syvä. Kanavan lännen puolella on toinen kuoppa, epämääräisen muotoinen, koko n. 2 m x 3 m. Kanavasta lähtee hieman viistosti lounaaseen suuntautuva matalampi oja, joka on 4 m pitkä ja 60 cm leveä, vaihtelevan syvyinen.

Noin 20 m päässä on muutamia puita, joista pari on kourullisia kattopuita, muut haljispuolikkaita ja pyöröpuita sekä lankku. Niistä on tehty jonkinlainen kotarakennelmä, todennäköisesti ne ovat myllyn osia. Varsinaista rakennuksen paikkaa ei enää ole havaittavissa. Mahdollisia rakennuksen aluskiviä on kasattu kanavaan, ne ovat kooltaan n 40-60 cm sivu ja 15-10 cm paksuja.

**Kohteen raja**

Kohde rajautuu havaitujen rakenteiden lähiympäristöön.

**Tulkinta**

Myllyn paikka.

**Lisätietoja****Toimenpiteet**

**Tarkastukset**

Tila: 3 Toteutettu Laji: 6 Suojeluarvojen tarkastus Tarkastusvuosi: 2012  
 Tarkastuspvm: 15.6.2012 Tarkastaja: J.-P. Joonas  
 Kuvaus: KMO kulttuuriperintöinventointi

**Viranomais-  
rekisterinro:****Kunto:** 3 Huono**Arvotus:**

8 Muu suojeluarvo

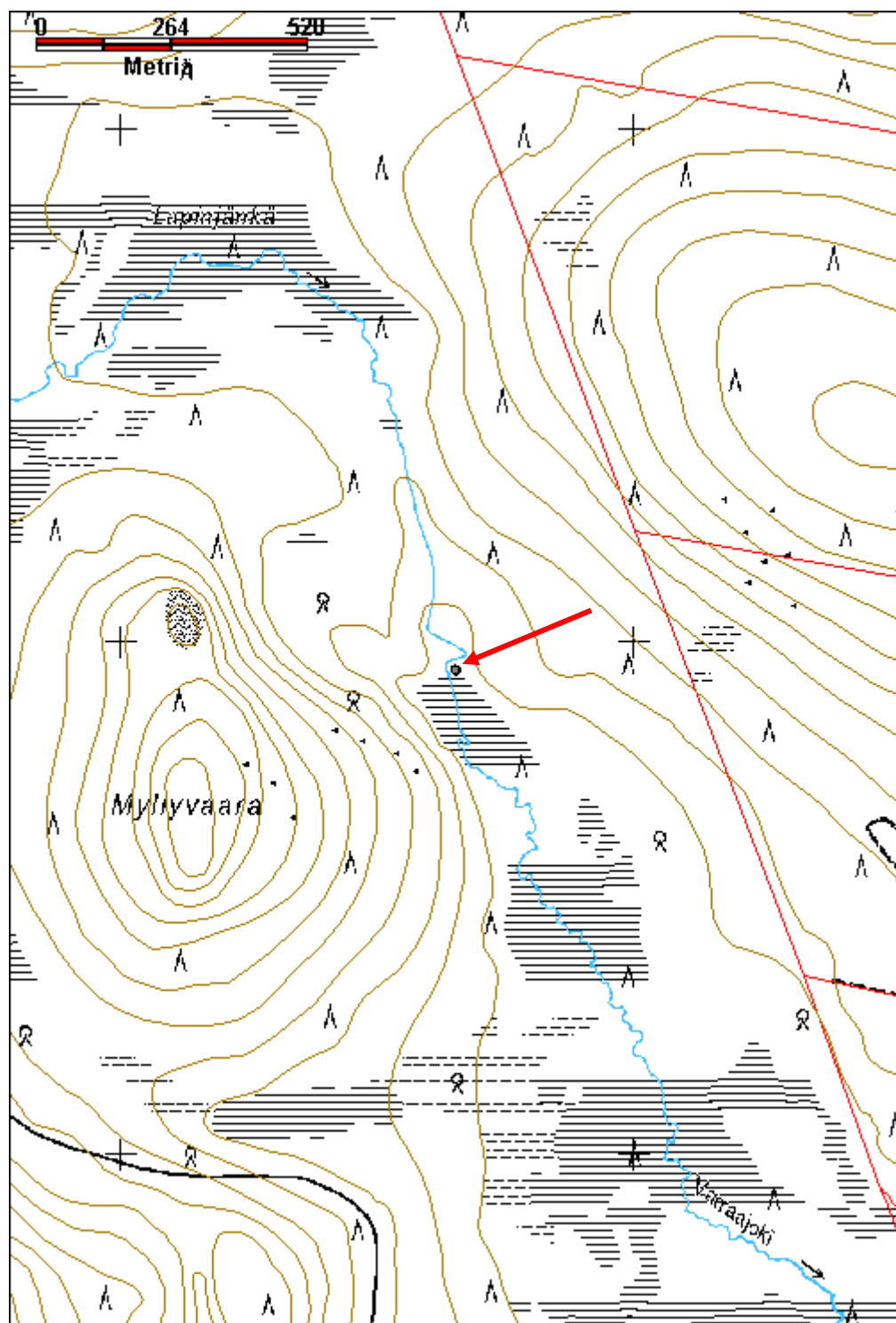
**Olotila:** 2 Ei käytössä**Kohteen  
suojelu:** 9 Muu suojeluarvo**Selitys:****Selitys:****Ympäristön  
suojelu:**

0 Ei määritelty

**Selitys:**

Myllyn paikka erottuu, mutta itse myllystä ei ole mitään jäljellä, kuvattu etelään.

<b>Kohdetyyppi:</b>	9 Valmistuspaikat/työpaikat	Copyright:	© Metsähallitus 2008 © Maanmittauslaitos 1/MML/08
<b>Koordinaatit:</b>	X 7547944, Y 3511651, Z 249	Mittakaava:	1:10000



## Vuijeminkämpmämaa 1 Kuttura Purnumukka postipolku 1

MH-tunnus: 155413

<b>Kohdetyyppi:</b>	13 Liikennekohteet	<b>Haltija:</b>	191 Metsätalous Itä-Lappi
<b>Ajoitus:</b>	7116 Uusi aika	<b>Ylläpitäjä:</b>	191 Metsätalous Itä-Lappi
<b>Rakentamisvuosi:</b>		<b>Kunta:</b>	758 SODANKYLÄ
<b>Lukumäärä:</b>	1		

<b>Koordinaattiselitys:</b>	Keskikoordinaatit	<b>Geometria tuotettu:</b>	4 Gps-mittaus, korjaamaton
<b>Koordinaatit:</b>	X 7581896, Y 3487413, Z 285	<b>Löydöt:</b>	

### *Taustatiedot*

Sutigis-havainto Inarin puolella, merkitty vanhaan peruskarttaan.

### *Ympäristön kuvaus*

Postipolun osuus sijaitsee Inarin ja Sodankylän kunnan rajan eteläpuolella. Se ulottuu kuntien rajalla olevalta Vuijeminjängältä Maanselälle johtatavalle metsäautotielle. Maaperä on kivikkoinen ja paikoin hieman soinen.

### *Kohteen kuvaus*

Postipolku, jatkuu suoraan Maanselältä tulevan tielinjan jatkona. Todennäköisesti tie on vedetty polun vanhalle linjalle. Polkua on ajettu mönkijällä, mutta ei viime aikoina. Siinä on kaksi uraa, joista toinen ura erottuu selkeämmin. Soisella alueella polun vieressä on pieni oja. Polkua on hieman vajaan kilometrin pituudelta.

Polulla on kaksi pientä siltaan.

Silta 1, x 3487411, y 7581902. Pienistä poikittaisista pyöröpuista tehty kansi, n. 2 m leveä ja 1 m pitkä, alla on pitkittäiset puut. Silta on osittain säilynyt, vieressä kuolleessa kuusessa on pilkka.

Silta 2, x 3487219, y 7582110. Pienistä poikittaisista pyöröpuista, tehty kansi on osin lahonnut. Alla on kolme pitkittäistä puuta. Kannen leveys on 2,9 m ja pituus 1,5 m. Puiden päällä kasvaa sammalia.

Polun varrella on muutamia pilkkapuita, joissa on pilkka molemmin puolin.

### *Kohteen rajaus*

Kohde rajautuu havaitun rakenteen mukaan.

### *Tulkinta*

Kutturan ja Purnumukan välinen postipolku.

### *Lisätietoja*

### *Toimenpiteet*

### *Tarkastukset*

Tila: 3 Toteutettu	Laji: 6 Suojeluarvojen tarkastus	Tarkastusvuosi: 2012
Tarkastuspvm: 25.7.2012 Tarkastaja: J.-P. Joonas		
Kuvaus: KMO kulttuuriperintöinventointi		

<b>Viranomais-</b> <b>rekisterinro:</b>		<b>Kunto:</b>	2 Keskinertainen
<b>Arvotus:</b>	8 Muu suojeluarvo	<b>Olotila:</b>	2 Ei käytössä
<b>Selitys:</b>		<b>Kohteen</b> <b>suojelu:</b>	9 Muu suojeluarvo
		<b>Selitys:</b>	

<b>Ympäristön</b> <b>suojelu:</b>	0 Ei määritelty
--------------------------------------	-----------------

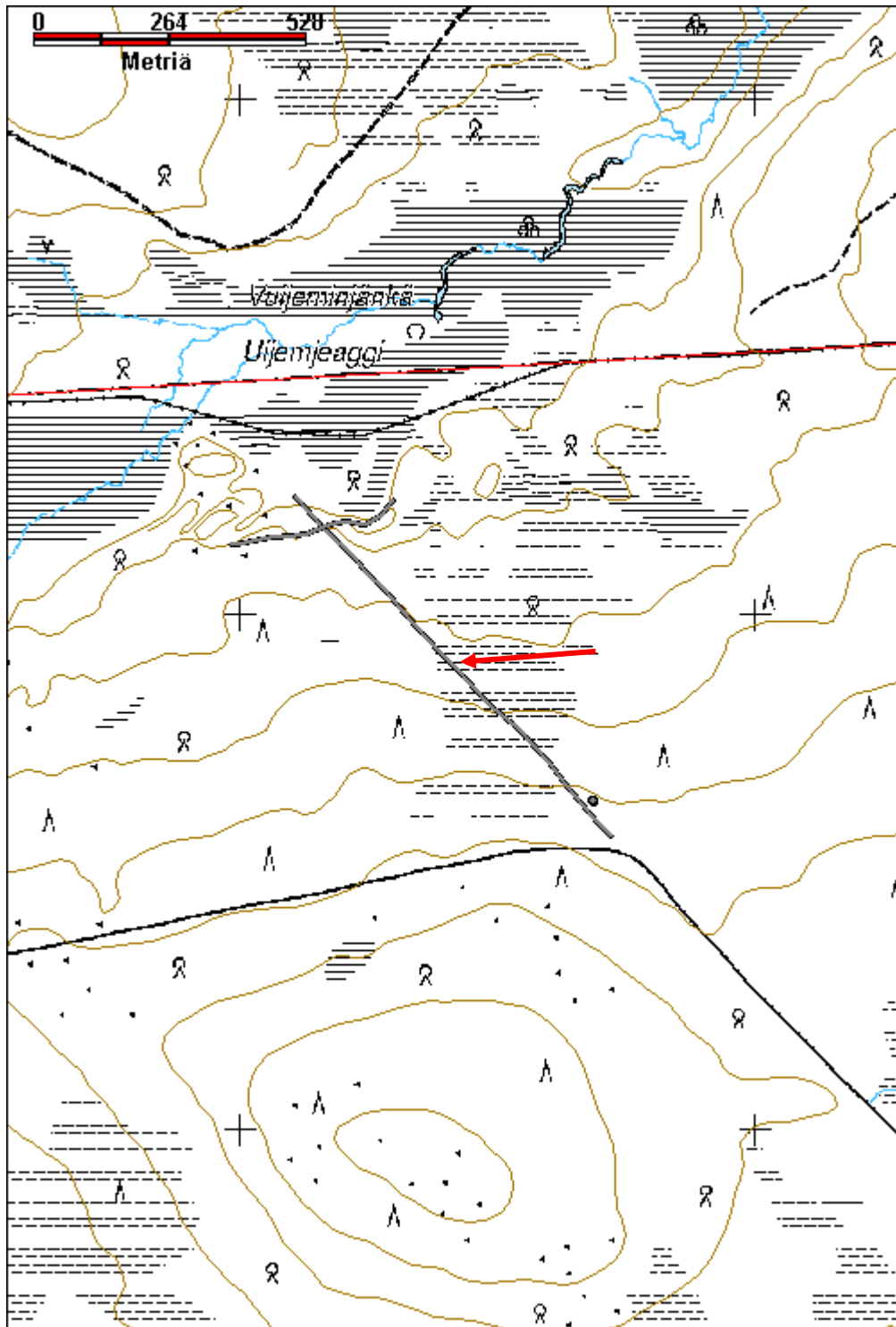
<b>Selitys:</b>	
-----------------	--



Postipolku erottuu selvänä linjana, kuvaussuunta kaakkoon.



<b>Kohdetyyppi:</b>	13 Liikennekohteet	<b>Copyright:</b>	© Metsähallitus 2008 © Maanmittauslaitos 1/MML/08
<b>Koordinaatit:</b>	X 7581896, Y 3487413, Z 285	<b>Mittakaava:</b>	1:10000



## Vuijeminkämppämaa 3 pilkkapolku jäännös

MH-tunnus: 155414

<b>Kohdetyyppi:</b>	13 Liikennekohteet	<b>Haltija:</b>	191 Metsätalous Itä-Lappi
<b>Ajoitus:</b>	7116 Uusi aika	<b>Ylläpitäjä:</b>	191 Metsätalous Itä-Lappi
<b>Rakentamisvuosi:</b>		<b>Kunta:</b>	758 SODANKYLÄ
<b>Lukumäärä:</b>	1		

<b>Koordinaatti- selitys:</b>	Keskikoordinaatit	<b>Geometria tuotettu:</b>	4 Gps-mittaus, korjaamaton
<b>Koordinaatit:</b>	X 7582169, Y 3487157, Z 290	<b>Löydöt:</b>	

### *Taustatiedot*

Kohde löytyi vuoden 2012 inventoinnissa.

### *Ympäristön kuvaus*

Kohde sijaitsee Vuijeminkämppämaan pohjoisreunassa lähellä Sodankylän ja Inarin kuntien rajaa. Itäpäässä maasto on jyrkästi Vuijeminjängästä nouseva moreeniharju, joka on n. 5 m korkea ja päältä tasainen, mutta laskee itään ja muuttuu lännessä loivaksi rinteeksi. Kuivahko kangas jossa kasvaa mäntyä ja kuusta, aluskasvillisuus on jäkäliä, sammalia, variksenmarjaa ja puolukkaa.

### *Kohteen kuvaus*

Itä-länsi suuntainen pilkkapolku, joka risteää postipolun kanssa. Kuttura-Purnumukka postipolun itäpuolella polkua havaittiin noin 150 m matkalta, se on varsin selkeä mutta kapea. Polun varrella on pilkkapuita harvakseltaan ja osa pilkoista on kasvanut umpeen. Polku jatkuu postipolun länsipuolella, mutta katoaa näkyvistä jo noin 30 m jälkeen. Muutama pilkkapuu havaittiin sen länsipuolellakin, kaukaisin noin 180 m postipolusta.

Maaperä on kivinen, joten mahdollisesti reitti on talvitie. Osa pilkoista on keloissa.

Reitti vaikuttaa vanhalta ja vähän käytetyltä, sillä ei ole selvää uraa kuten postipolulla.

### *Kohteen rajaus*

Kohde rajautuu havaittujen rakenteiden perusteella.

### *Tulkinta*

Pilkkapolku.

### *Lisätietoja*

### *Toimenpiteet*

**Tarkastukset**

Tila: 3 Toteutettu Laji: 6 Suojeluarvojen tarkastus Tarkastusvuosi: 2012  
 Tarkastuspvm: 25.7.2012 Tarkastaja: J.-P. Joonas  
 Kuvaus: KMO kulttuuriperintöinventointi

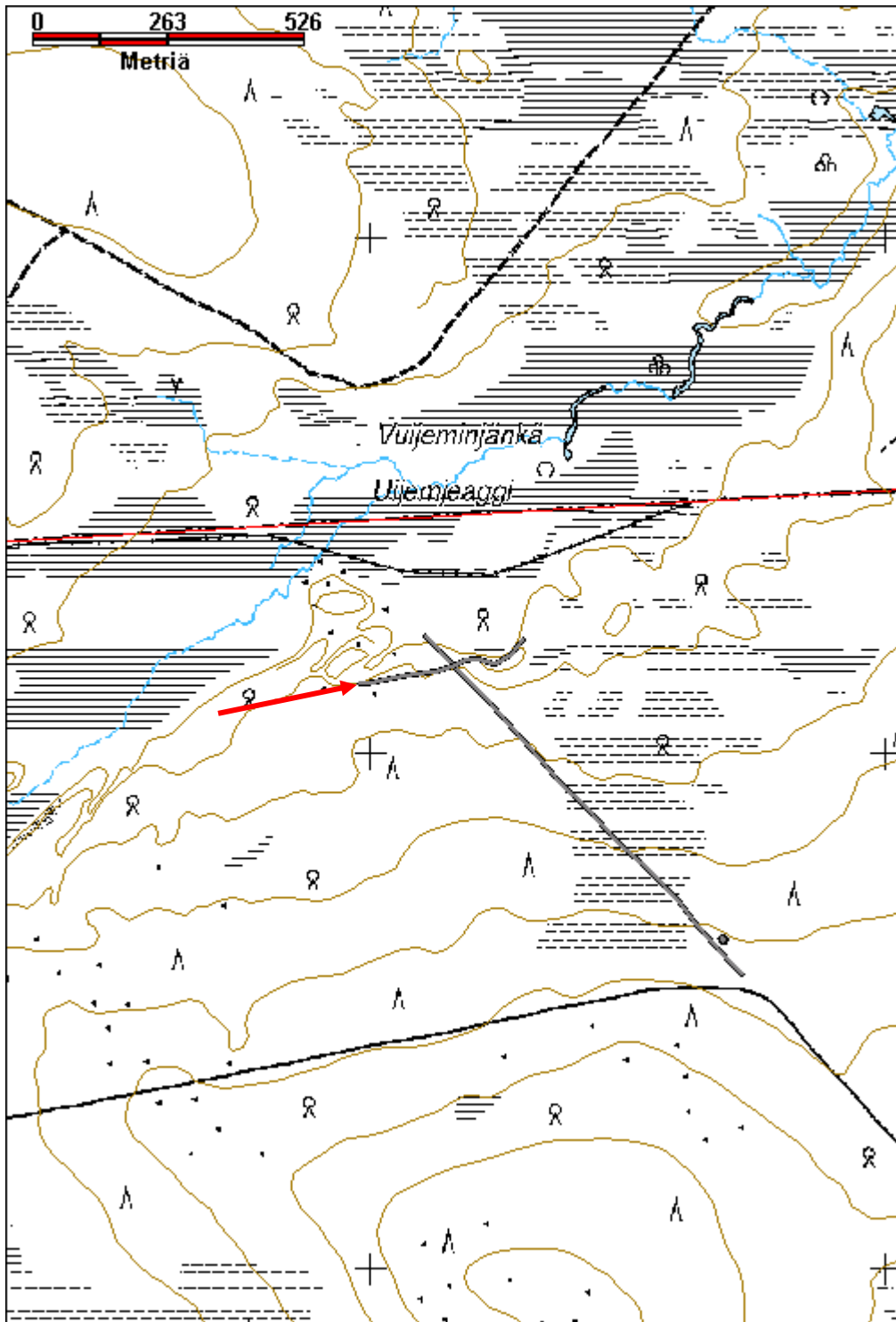
**Viranomais-  
rekisterinro:****Kunto:** 3 Huono**Arvotus:** 8 Muu suojeluarvo**Olotila:** 2 Ei käytössä**Kohteen  
suojelu:** 9 Muu suojeluarvo**Selitys:****Selitys:****Ympäristön  
suojelu:**

0 Ei määritelty

**Selitys:**

Muutama lähes umpeen kasvanut pilkka huonosti erottuvalla reitillä, kuvattu länteen.

<b>Kohdetyyppi:</b>	13 Liikennekohteet	<b>Copyright:</b>	© Metsähallitus 2008 © Maanmittauslaitos 1/MML/08
<b>Koordinaatit:</b>	X 7582169, Y 3487157, Z 290	<b>Mittakaava:</b>	1:10000



**Väljänpö Lassi Nikodemuksen talonpohja**

MH-tunnus: 154649

<b>Kohdetyyppi:</b>	1 Asuinpaikat	<b>Haltija:</b>	191 Metsätalous Itä-Lappi
<b>Ajoitus:</b>	7116 Uusi aika	<b>Ylläpitäjä:</b>	191 Metsätalous Itä-Lappi
<b>Rakentamisvuosi:</b>		<b>Kunta:</b>	758 SODANKYLÄ
<b>Lukumäärä:</b>	1		

<b>Koordinaattiselitys:</b>		<b>Geometria tuotettu:</b>	4 Gps-mittaus, korjaamaton
<b>Koordinaatit:</b>	X 7559133, Y 3501755, Z 248	<b>Löydöt:</b>	

**Taustatiedot**

Lapin kulttuuriympäristö tutuksi -hanke. Lassi Nikodemuksen talonpaikka, jolle on annettu ajoitus 1900-1919. Lassi Nikodemus on vuoden 1890 kesällä tarkastuttanut itselleen uudistilan paikan Tankajoen rannalle vastapäätä Muotkataivalta (Enbuske 2008, 438).

**Ympäristön kuvaus**

Talonpohja sijaitsee Tankajoen kaakkoisrannalla, noin 500 lounaaseen Vuotson kanavan suusta, ja noin 30 m joen hiekkarannasta kaakkoon. Maasto on tasainen kuivahko kangas, jossa kasvaa tiheähköä mäntymetsää, aluskasvillisuus on sammalia, jäkäliä, puolukkaa ja variksenmarjaa.

**Kohteen kuvaus**

Talonpohja, lounas-koillinen suuntainen. Hiekkavallit, joiden reunoissa on mahdollisesti hirret. Perustuksen koko on 6,4 m x 4,2 m, vallit ovat 60-70 cm leveät ja 20-30cm korkeat. Vallien sisällä on kaksi monttua, joista niiden hiekka on otettu. Kaakon puoleisen vallin vieressä on liesikiveys, kooltaan noin 1,5 m x 1 m. Perustukset ovat aluskasvillisuuden peittämät ja niissä kasvaa mäntyjä.

**Kohteen rajaus**

Kohde rajautuu havaitun rakenteen lähiympäristöön.

**Tulkinta**

Vanha talonpohja.

**Lisätietoja**

Enbuske, M. 2008, Vanhan Lapin valtamaillo - Asutus ja maankäyttö Kemin Lapin ja Enontekiön alueella 1500-luvulta 1900-luvun alkuun.

Aikio M. & Aikio P. 2010, Vuotson saamelaiden juurista. Teoksessa Kylä kulttuurien risteyksessä, artikkelikokoelma Vuotson saamelaisista.

**Toimenpiteet**

**Tarkastukset**

Tila: 3 Toteutettu Laji: 6 Suojeluarvojen tarkastus Tarkastusvuosi: 2012  
 Tarkastuspvm: 14.6.2012 Tarkastaja: J.-P. Joonas  
 Kuvaus: KMO kulttuuriperintöinventointi

**Viranomais-  
rekisterinro:****Kunto:** 3 Huono**Arvotus:** 8 Muu suojeluarvo**Olotila:** 2 Ei käytössä**Kohteen  
suojelu:** 9 Muu suojeluarvo**Selitys:****Selitys:****Ympäristön  
suojelu:**

0 Ei määritelty

**Selitys:**

Talonpohjan päällä kasvaa mäntyjä, taustalla Tankajoki, kuvattu luoteeseen.

<b>Kohdetyyppi:</b>	1 Asuinpaikat	Copyright:	© Metsähallitus 2008 © Maanmittauslaitos 1/MML/08
<b>Koordinaatit:</b>	X 7559133, Y 3501755, Z 248	Mittakaava:	1:10000

