

Int. 21. 10. 1961

M

Urjalan, Laukeelan, Ali-Uotilan rautakautisen raunion kaivauskertomus ajalta 21. 5 - 1. 6. 1961. Kertomukseen kuuluu 7 karttaliitettä sekä valokuvaliite, jonka filmit on lueteltu seuraavasti 24167-24178. Löytöjen inventointinumero on 15211:1-20.

Urjalan aseman ja Urjalan kk:n välisen yhdystien tarkastuksen yhteydessä allekirjoittanut totesi, että Laukeelan kylässä Ali-Uotilan haassa on levitetty tilustietä ja sen yhteydessä hävitetty osa raunioryhmän 3 eteläisintä latomusta. (raunio 3 on merkitty karttaliitteeseen, joka on Urjalan kk:n ja Urjalan aseman välisen tiesuunnan tarkistuskertomuksen yhteydessä).

Edellämainittuna aikana allekirjoittanut tutki rauniojäännöksen. Raunio sijaitsee 600 m Urjalan kirkosta kaakkoon, Ali-Uotilasta ent. Vanhanjärven rantaan tulevan tilusten N puolella, raunioryhmän 3 eteläisimmässä kärjessä.

Rauniojäännös on muodoltaan pitkänomainen; koko on 5 x 3 m. Raunio on ladottu suurien maakivien varaan. Isojen maakivien välissä oli 7 kerrosta pientä nyrkinkokoista palanutta kiveystä. Oheisiin karttoihin on piirretty suurien maakivien ääriviivat siinä hahmossa, kuin ne ovat olleet eri kerrostumien kohdalla. Kiveyksen välissä oli pääasiassa multaa ja vähän nokea. Eniten oli nokea ruutujen b, a-2 kohdalla toisen ja ensimmäisen kivikerroksen välissä. Nokipitoisuus heikkeni selvästi pohjaa kohti. Pohjatasossa ei ollut muualla nokea kuin erään suuren kiintokiven alla. Ensimmäisen, toisen ja kolmannen kerroksen kiveyksen välissä oli saviastian palasia, rautakuonaa ja muutamia palaneita luunsiruja. Ainoat esinelöydöt, puukko, (ruutu c-2, n:o 1) ja pronssirengas (ruutu c-2; n:o 2) olivat ison kiven kupeessa ensimmäisen ja toisen kivikerroksen välissä.

Kaivauksen päätyttyä kiveys ladottiin ennalleen.

Helsingissä 20. 10 1961.

Anna-Liisa Hirviluoto
Anna-Liisa Hirviluoto.

URJALA, LAUKEELA
ALI-UOTILA
Ensimmäinen kerros
A-L Hirviluoto 1960

1:25

- nokialueen raja
- ▲ saviastiaa
- rautakuonaa
- + palan. luuta
- x eläimen "



161 M

M

c

b

a

1

2

3

leikkaus

198
270
pöytä

125
130
135

212
220

200
207

213
218

1.78
2.09

1.77
1.96

153

140

1.43

152
161

1.45

1.84
1.93

1.85
1.97

1.81
1.93

1.68

1.84
1.97

1.93
1.94

1.92
2.01

1.94
2.01

2.31
2.45

2.21
2.32

210
2.68

220
247

299
255

1.87

253
261

248
260

242
271

2.43

240
252

252
262

244
257

240
247

257
255

239

198
221

232
245

213
218

241
259

240
249

240
255

URJALA, LAUKEELA

ALI-UOTILA

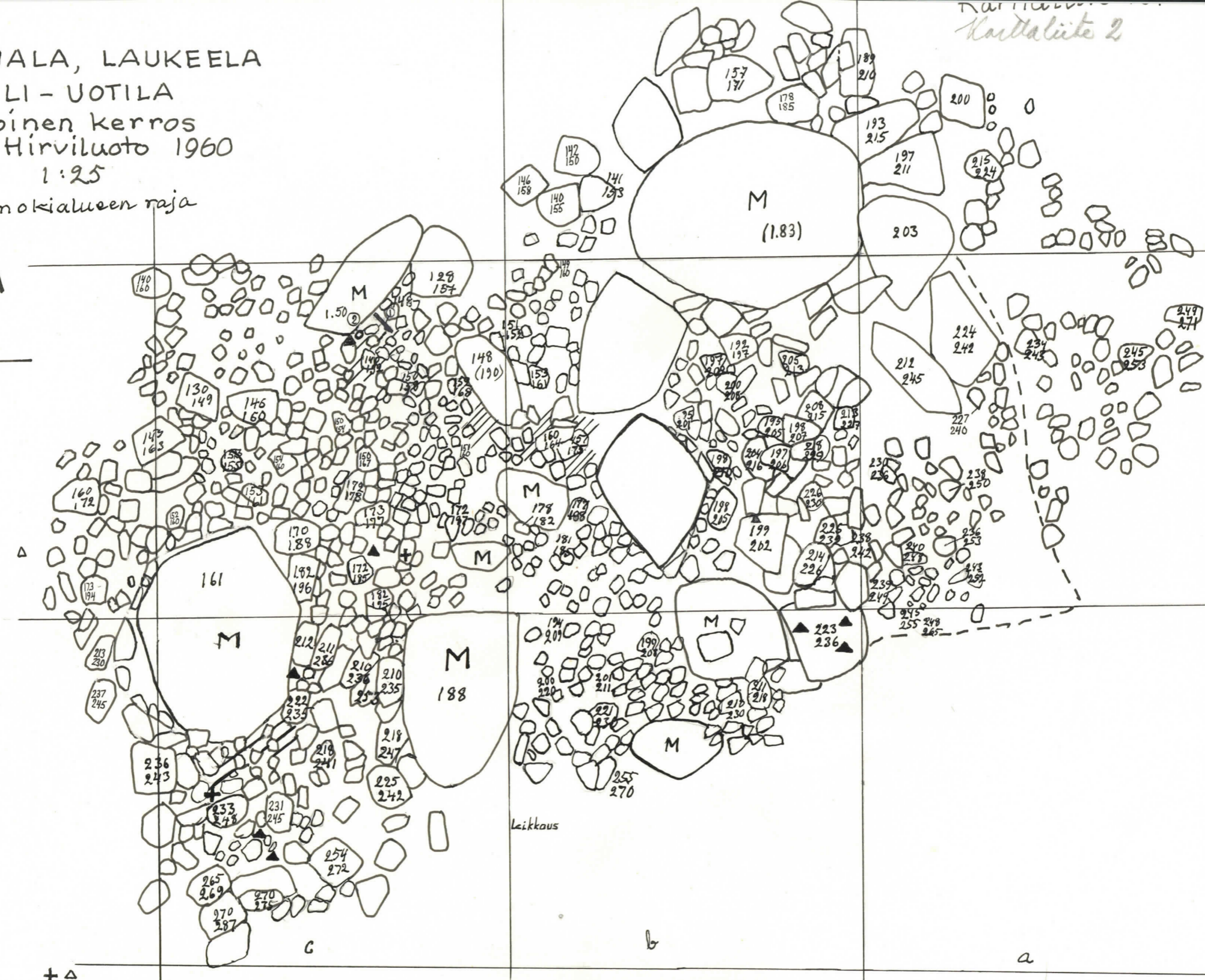
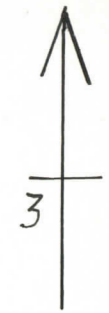
Toinen kerros

A-L Hirviluoto 1960

1:25

Kartta 2

--- noki alueen raja



2

1

d

c

b

a

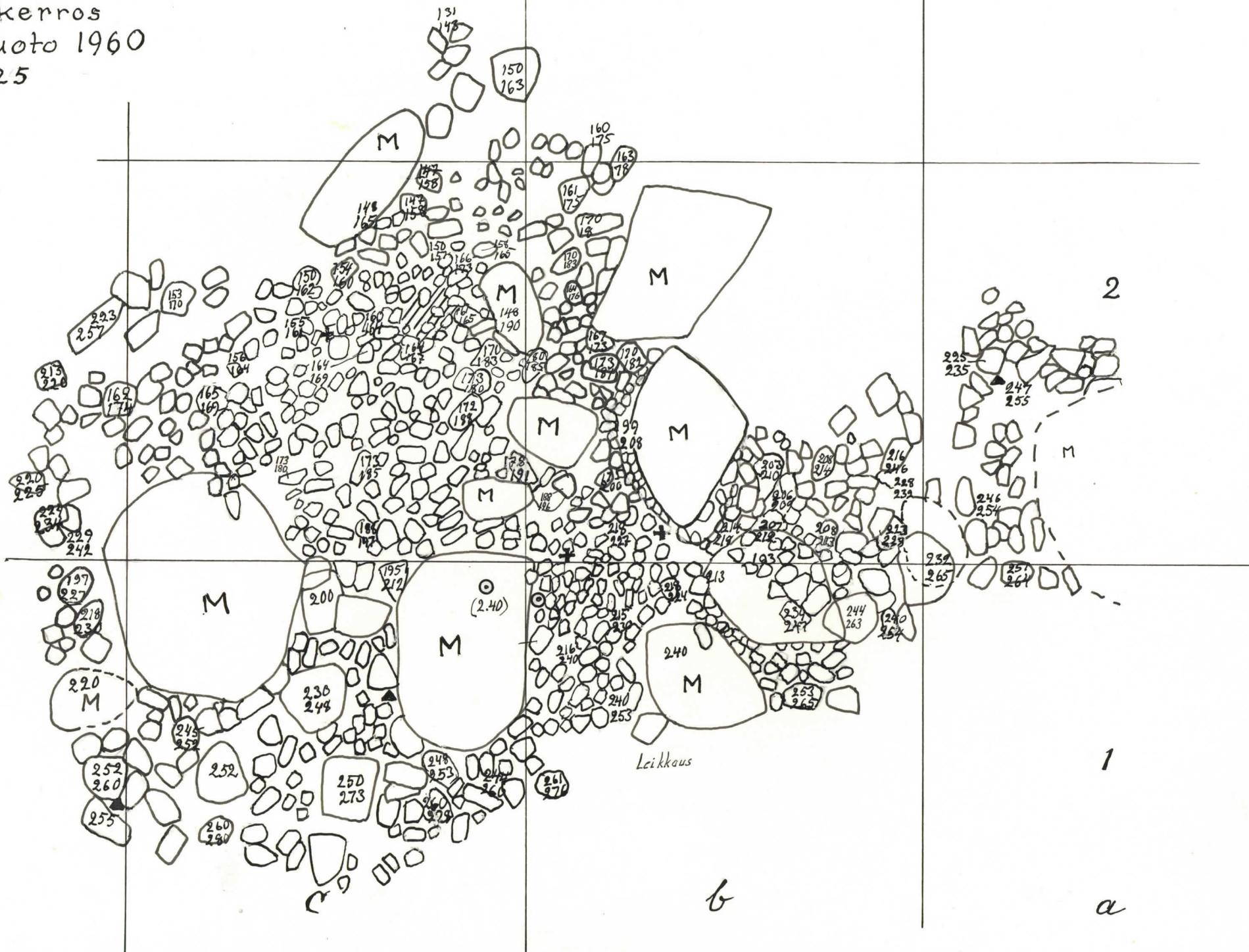
+ Δ

Leikkaus

URJALA, LAUKEELA,
ALA-UOTILA
kolmas kerros
A-L Hirviluoto 1960
1:25

Kartta liite 3.

3



2

1

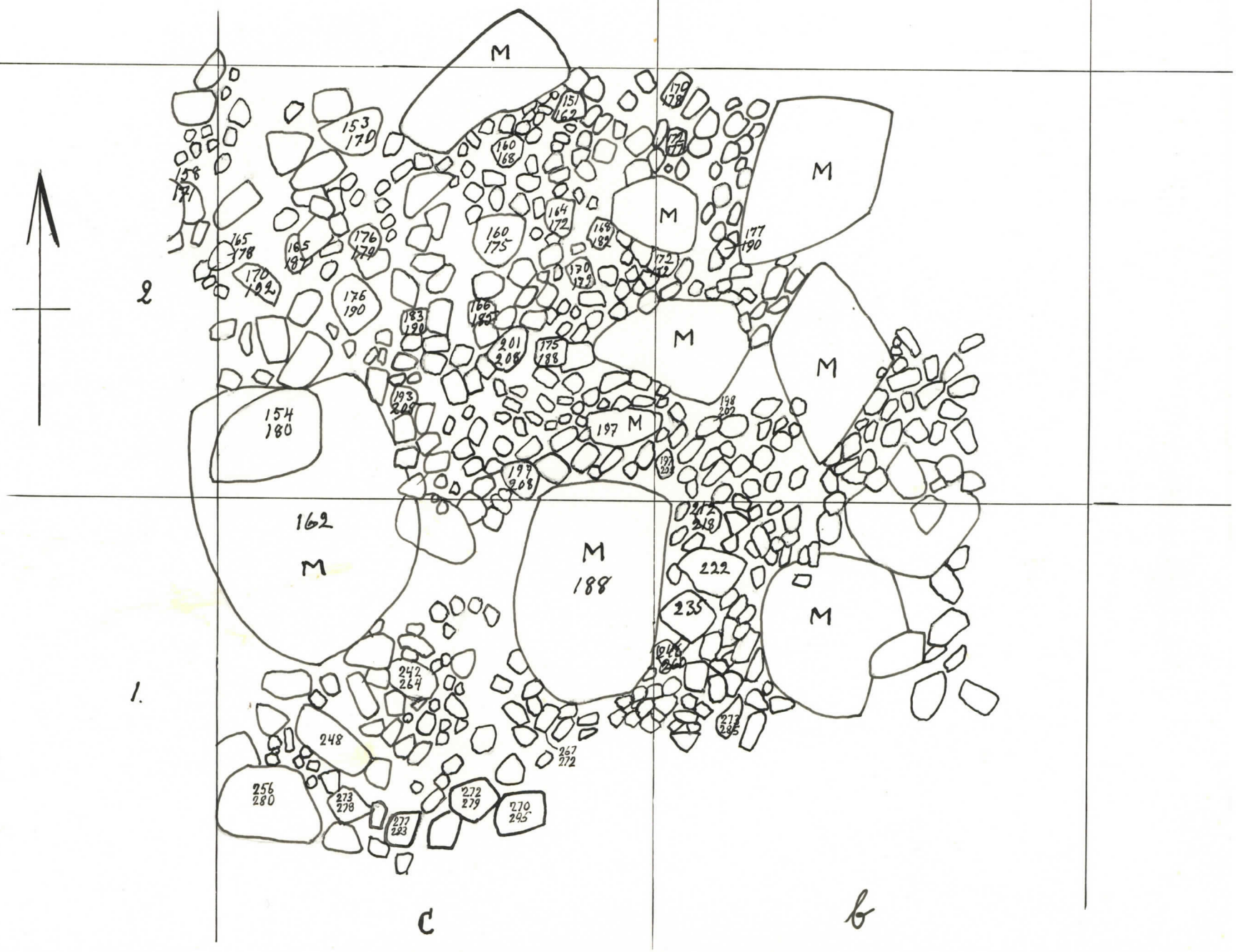
b

a

Leikkaus

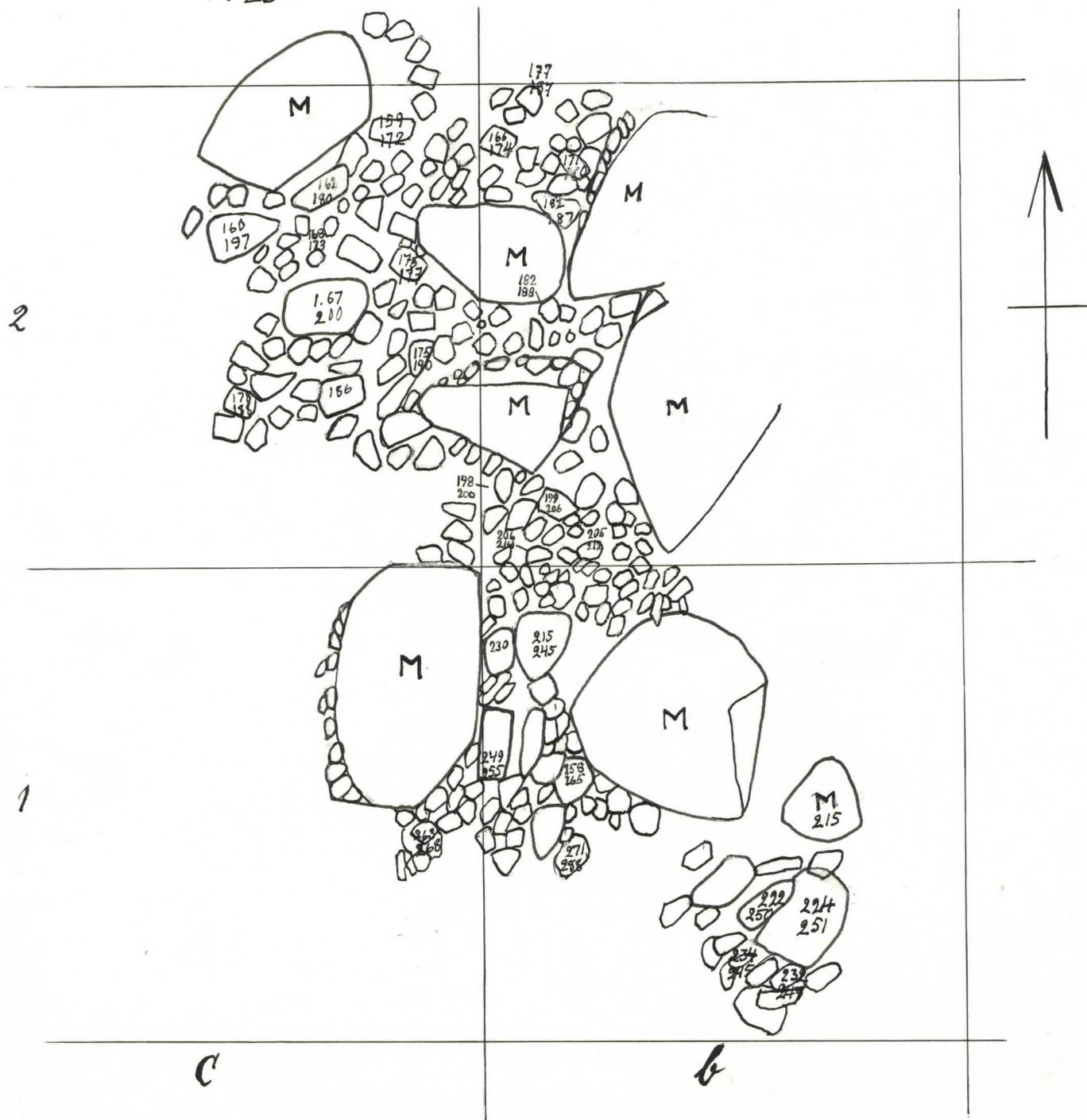
URJALA, LAUKEELA,
ALI-UOTILA
Neljäs kerros
A.L.Hirviluoto 1960
1:25

Karttaliite 4



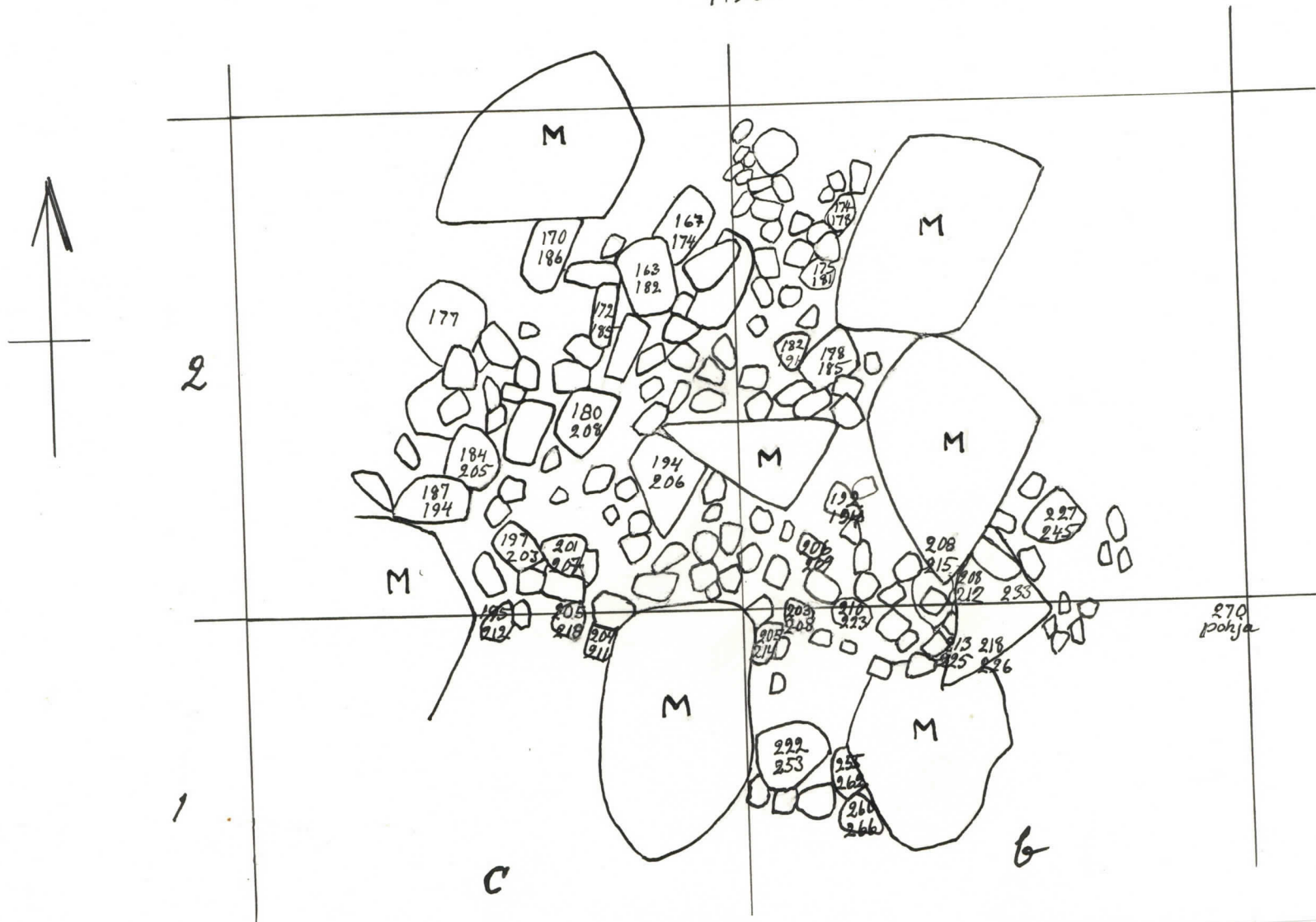
URJALA, LAUKEELA
ALI-UOTILA
Viides kerros
1:25

Kartta liite 5.



URJALA, LAUKEELA,
ALI-UOTILA
kuudes kerros
1:25

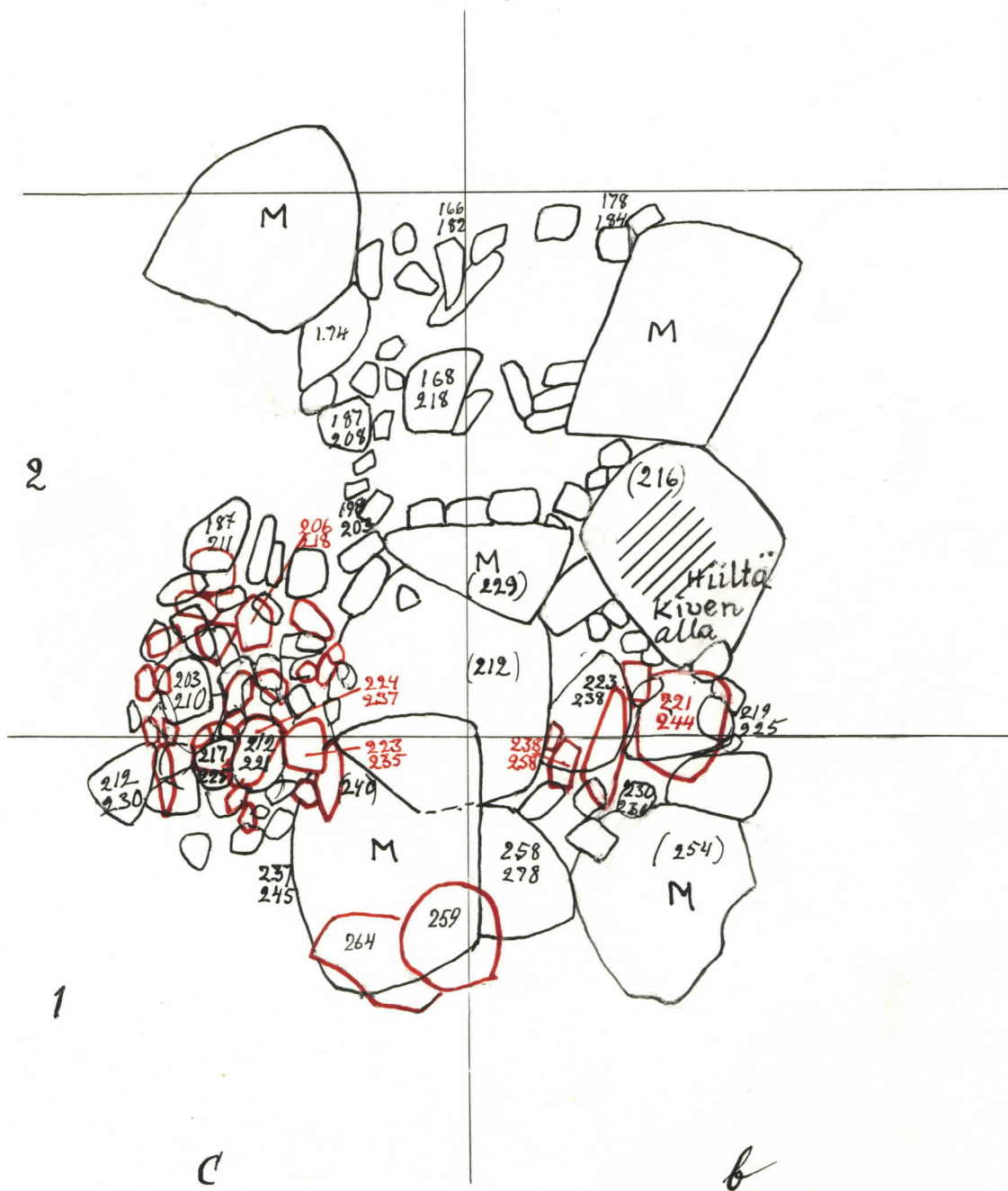
Karttaliite 6.



URJALA - LAUKEELA
ALI-UOTILA

Seitsemäs kerros
kahdeksas kerros

1:25





Tilutien oikeustoissa hävitetyn raunion leikkous, Taustalla raunion 3 huippu. 24169



Ks. ed.



Ks. ed.

24171



24170

Hautarainie paljastettu. Ensimmäinen kivikeros. 24172



Ensimmäinen kivikeros. Keskellä ruudut 2:0-6.



Toinen kivikeros. Käynnä

24173

2

24174



Toinen keros. Ruudut 1,2 - b. Luakalla. 24175



Neljäs kivi keros. Ruudut 1,2 - b. 24176



Kolmas keros. Ruutu L-2.

24177



Kolmas keros

24178



Neljäs keros. Ruutu c, b-1.



Viides keros. Ruutu c, b-1.