

11

Kaivais Uskelan pitäjän Tsoukylän
Perälän palstalla 14-16 p:nä toukok. 1934.

Huhtikuussa 1934 löydettiin Uskelan pitäjän Tsou-
sakylässä Perälän palstatilan alueelta hiekanotossa
kolme rautaista keihäänkärkeä (K.M. N^o 9821: 1-3). Löy-
dön johdosta kävi tohtori S. Pälvi 20-21 p:nä huhti-
kuuta paikalla, mutta si maan jäätynäisyyden vuok-
si saattanut suorittaa kaivausta, vaan erotti
paaluilla osan hiekkakuopan laitaa, josta hiekan-
otto kiellettiin (Kts. tri Pälvin matkakertomusta museon
top. arkistossa). Palstatilan omistajan teht. A. Digertin
työnishet jatkoivat sitä tällöin paalutetun alueen
sivulta, ja toukokuussa löysi muuan heistä, Eero
Järvelä, jälleen muutamia siinitä: kilvenkupuran
ja siinä olleet kilven käsiraudan kappaleet, varsi-
putkellisen rautaisen keihäänkärjen ja ruodollisen rau-
tavitteen (K.M. 9829: 1-4.). Toukok. 14-16 p:nä suoritti
allekirjoittanut paikalla kaivauksen.

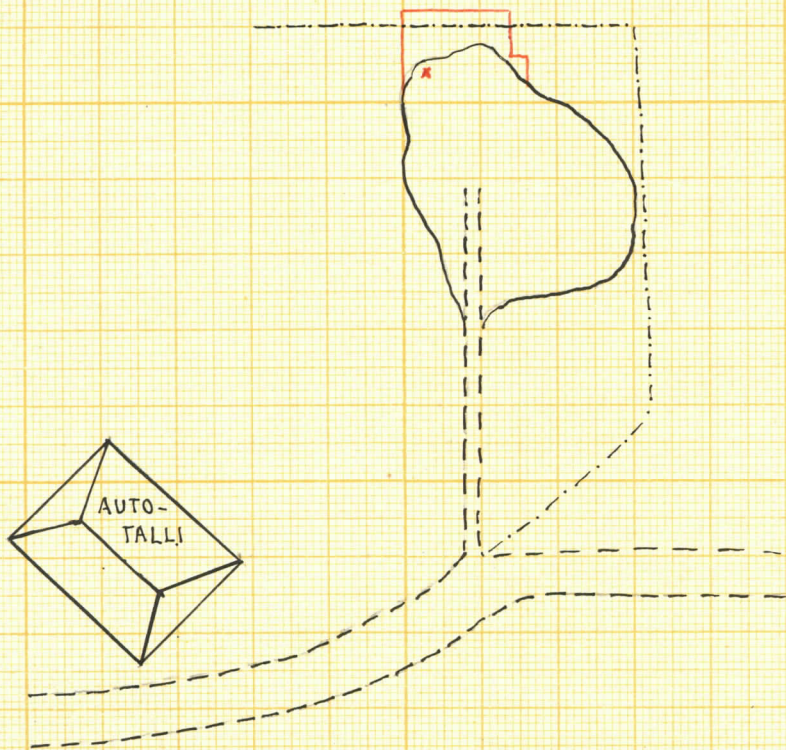
Kysymyksessä oli hautaröykkiö, kansainvaellusajan
alkupuolelta. Se oli rakennettu metsäiselle mäemin-
teelle, nykyisen Tsoukylän tien länsipuolelle, ja oli
siitä matkaa Digertin (Salon vanutehtaan omistaja) a-
suinrakennukseen vain n. 60 metriä. (Kts. liitekarttaa
N^o 1). Prof. A. M. Tallgrenin v. 1916 kaivauttaman silloisen
vanutehtaan kellarin paikalle on matkaa satakunta

metriä. Suurin osa röykkiöstä oli samantalon yhteydessä hävitetty ja kivet kasattu kuopan pohjalle (Kts. valok. N^o 1, otettu ennen kaivausta). Röykkiö oli hyvin matala, kivet yleensä vain yhdessä kerroksessa, eikä päällä olleen paksun turpeen ja kaneraja katajakasvullisuuden vuoksi erityisesti pistänyt silmään. Tasta turpeen poistamisen jälkeen kivet tulivat selvemmin näkyviin (Valok. ³⁻⁴ 2-3, poikkileikkaus valok. 2, kartta N^o 2). Mustaa maata ei röykkiössä ollut lainkaan. Muutamia hiiliä löydettiin r. a 5:stä, harmaasta hiekkamaasta kivien välistä. Poltettuja luuta oli kolmessa kohdissa (kartalla N^o 2 punaisella), nekin harmaassa hiekkamaassa.

Yhteensä kaivettiin n. 25 m²:n suuruinen alue, röykkiö melkein kokonaisuudessaan. W:ssä saatua röykkiötä ulottua hieman kauemmaksi, -kaivaus lopetettiin kun suuria puita tuli vastaan ja kun teht. Digert ilmoitti ettei missään tapauksessa suurempaa aluetta tarvittaisi hiekanottoon. Ainoa löyd. esine oli kupurapäinen kelvennaula (9829:5)

Samalla aikaa kun kaivaus hiekkakuoppaa suoritettiin, poistettiin teht. Digertin toimesta tri Pälvin kertomuksessaan mainitsema puutarhan laidalla oleva kiviöykkiö. Paatoin pitää työtä silmällä, ja röykkiö osottautui myöhäiseksi, sisälsi nähtävästi pellolta koottuja kiviä ja vieläpä tiilenpalasiakin.

Helsingissä 25 p:nä toukok. 1934.
Ella Kivikoski

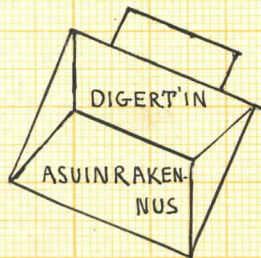


USKELA, ISOKYLÄ, PERÄLÄ.

— KAIVAUS 1934

* N^o 9829: 1-4 Löytöpaikka.

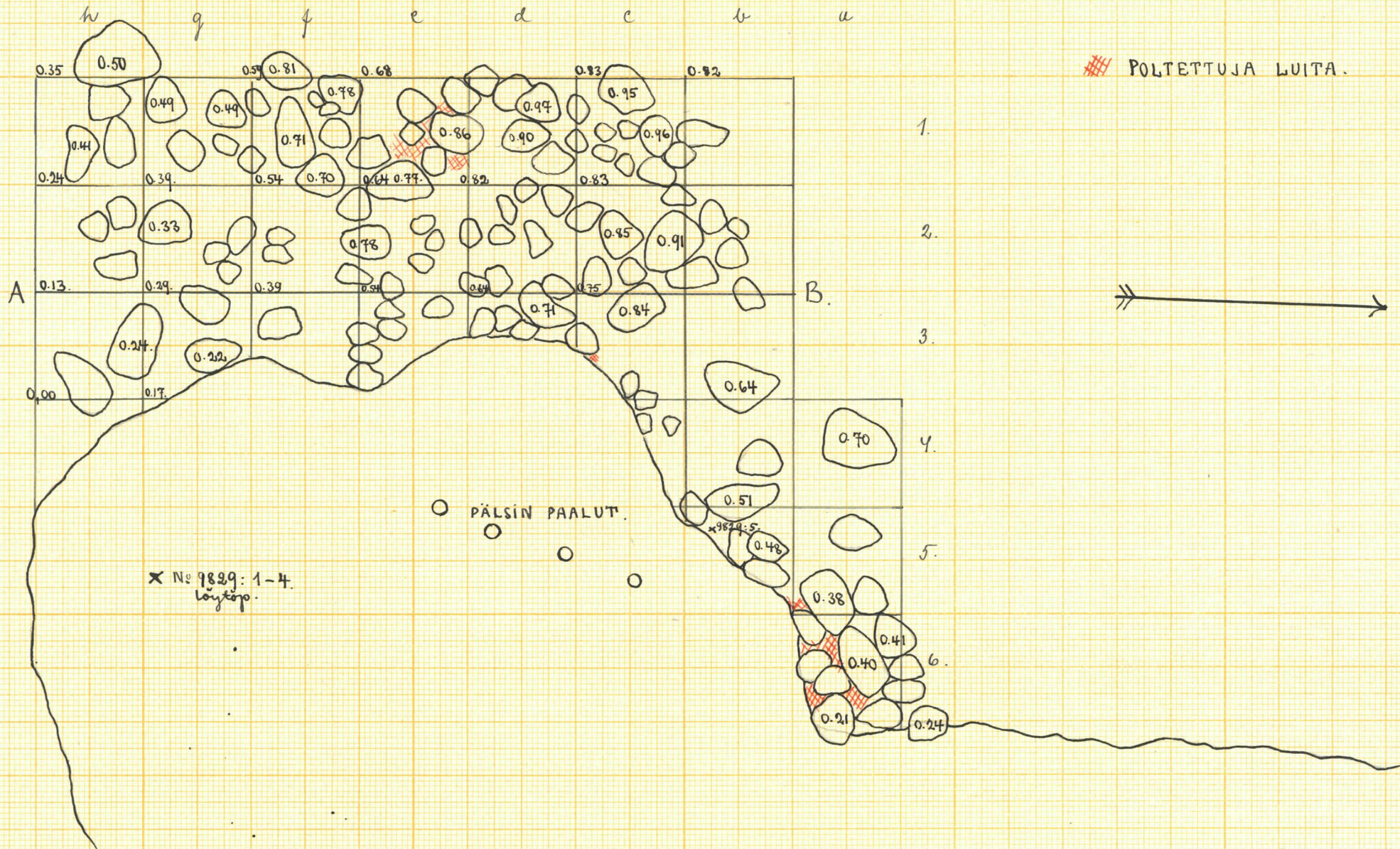
ELLA KIVIKOSKI.



Kartta N^o 2.

USKELA, ISOKYLÄ, PERÄLÄ.

ELLA KIVIKOSKI.
KAIVAUS 1934.





1. Uskela, Tsökylä, Perälä (Digertin palsta).
Paikka ennen kaivausta. Levy 9317.



2. Poikkileikkaus röykkiössä linjalla
A-B. (kartta N:o 2).
Levy 9318.



3. Kaivausalue S:stä päin. Pintaturve poistettu. Levy 9319.



4. Kaivausalue N-NO:sta päin. Vasemmalla kuopan reuna. Levy 9320.