

Fortsatt undersökning af ett röse från
folkuvandringstiden på Palomäki backe å Pievanti
hemmans mark i Isokylä by, Uskela socken.

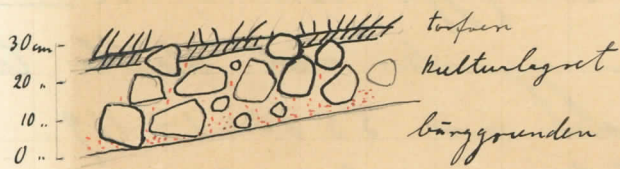
Rösets södra del hade redan år 1910 blif-
vit genomgräfd af mig, för hvilken undersökning
jag redogjort i en berättelse till A. keologiska
Kommissionen samt (i kortet) i *Præhistorische
Zeitschrift* V, 1914, sid. 151-155 (jfr ock *F. M.* XVIII,
1911, sid 50/51). De fynd, som gjordes vid detta till-
fälle, äro katalogiserade under nr 5580: 1-119.

I juni 1914 undersöktes rösets större norra
hälft. Härvid konstaterades att röset sträcker sig
ungefär 3 m längre i W, O och N än det hittills
undersökta området och bildar en oregelbunden
krets af inemot 9 m diameter. Den norra randen
var delvis utmärkt genom stora stenar, mellan hvilka
fanns en styddig och ofullständig rad mindre, till
en del af grästosfuen täckta stenar. I SW begränsa-
des det nu undersökta området af en låg bärgsknall
med ett tämligen brant stup (B 1 på kartan) mot O ~~eller~~
~~att~~ den är 1910 undersökta delen af röset och en annan
bärgsknall (i rutorna C 2, D 2, D 3). Rösets norra hälft
sluttrar ungefär halfannen m från W till O.

Vid undersökningen anträffades under den tunna
och magra grästosfuen öfverst ett lager af små ste-
nar samt under detta - inbäddade i sandjord - på områ-
dets högre belägna västra del 1-2 samt inom de lä-
gre delarna 2-3 hvar af hufvudstora och mindre stenar,
af hvilka de djupare liggande voro något större än
de högre upp liggande. Särskilt tätt packade, fläck-
vis inkilade mellan hvarandra, lågo stenarna i det
undersökta områdets mitt (rutorna A 3, B 3). Den

starkt sluttande ojämna bärgrunden lög i olika djup under jordytan, dock sällan djupare än 30 cm.

Brända ben hittades i den nu undersökta delen af röset i långt mindre mängd (^(1,302 kg) än i som den år 1910 utgräfdes södra hälften, där riksten benbitar blefuo uppsamlade till en sammanlagd vikt af ca 20 kg. De uppträdde nu tätast i rutorna B3



och C3 och lög i likhet med metallföremålen i fyllnadsjorden mellan stenarna, talrikast dock under det djupaste stenk-

laget (jfr det schematiska genomsnittet här ovan, där de brända benamulorna äro betecknade med röda prickar).

Utbytet af grafvads var i jämförelse med fynden från den södra hälften obetydligt. De hittade föremålen äro katalogiserade under nr 6658:1-17 och deras fyndställen äro utmärkta på kartan öfver grafven. Särskilt bör anmärkas att den andra hälfran af den bronspincett, af hvilken den förra hälften hade hittats år 1910, nu blef funnen vid rällning af jord, som var tagen ur det undersökta områdets södra del (rutan C3).

Alfred Hachman.

Uuskela socken
H. M. 6658.



En del af en brandgraf på Palomäki
på Puonti hemmans mark i Isokylä by,
Uuskela socken, under pågående undersökning.
Stenläggningen under torfven blottad. Rutorna
A 2, A 3. Bilden är tagen från W mot O.

A. Hackman 1914.

(1910)
H2

Uuskela socken.



1. I förgrunden Palomäkis sydöstra sluttning, i
fonden Uuskela ädalen vid x fyndstället för fyndet H. M.
5580: 1-15 på Puonti hemmans mark i Tro kylä by. Vid + Uuskela kyrka.

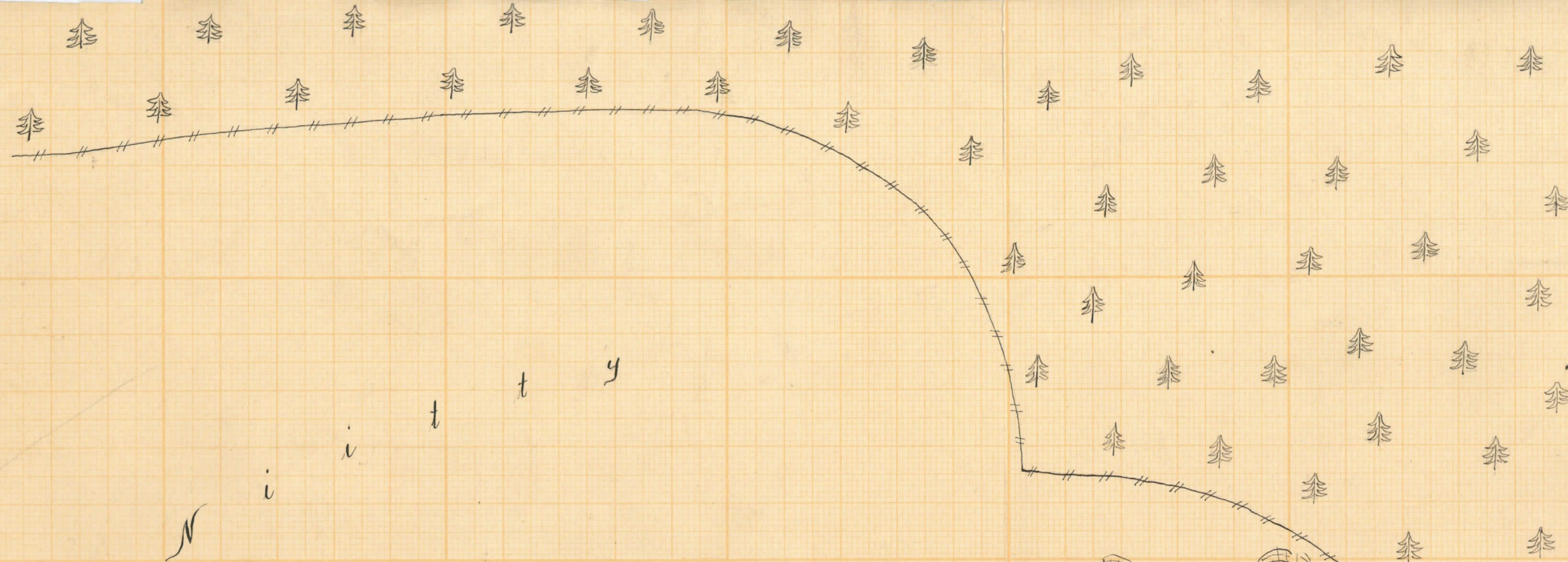


2. I förgrunden brandgräven H. M. 5580: 1-19 på Palo-
mäkis sydöstra sluttning.



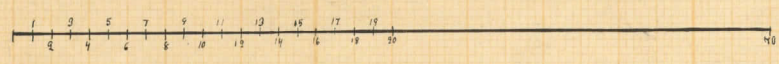
3. Brandgräven på Palomäkis sydvästra sluttning,
sedd från SW: stenplanen under torven.

A. Hackman 1910.



Polttohauta
 Palomäellä Uskelan pitäjän
 Isokylän Puonnin talon maalla
 Tutki ja kartoitti
 A. Hackman 1910

Punaisella pisteviivalla on tutkittu
 alue rajoitettu.
 A Ahlrosin torpan entisen rakennuksen paikka



(1910)
H₂



Polttohauta.

Palomäellä Uskelan

pitäjän Isokylän Puonnin talon maalla.

H. M. 5580.

Tutki ja kartoitti

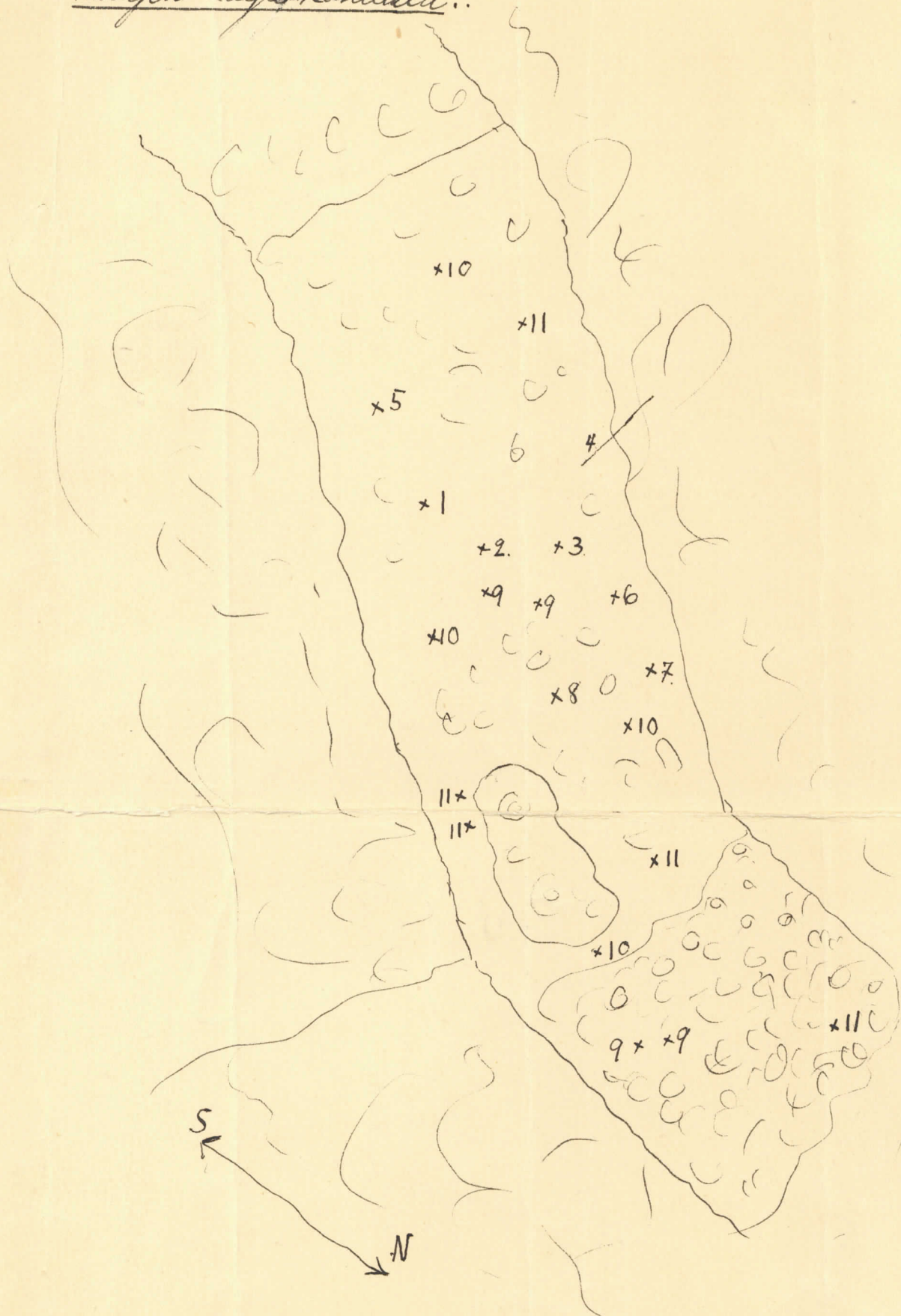
A. Hackman 1910

Punaisella pisteviivalla on tutkittu alue rajoitettu.

0 1 2 3 4 5 6 7 8 9 10 M.

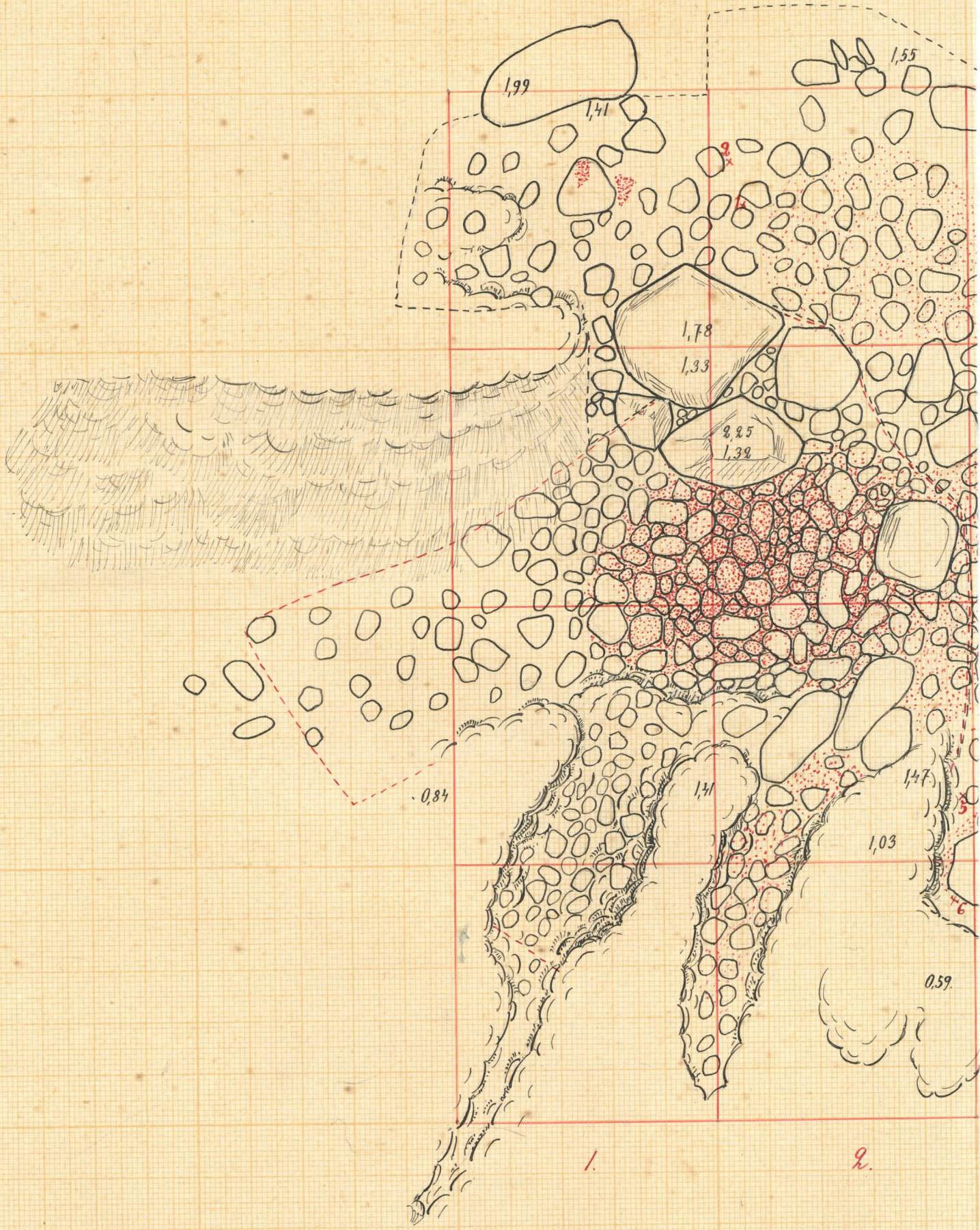
±0

Puurros erästä Palamaen stelarinteellä Uuskelassa läytyvän
jalteakalmiston haudasta sekä siitä 23/6 1910 tavattujen muinais-
kalujen löytökohteita..



1. Kierresarmus.
2. Hankineula.
3. Sulanut laukappale.
4. Keihään kärki.
5. Taipunut neula (?)
6. Yksinkertainen neula.
7. Neulan kappale; pää kalmiamainen.
8. Alunapihdit.
9. Kappaleita sormuksesta.
10. Kappaleita keltikaristeista.
11. Kilven kinnityksuunoja

Haudon seenus =
Tana oli isoja kiviä
ja kalliota. Mukalo =
kiviä oli paljon, erittäin.
kin paljaispää kinnit =
li seina sulkeessa suo =
miala.



*Polttohauta
 Palomäellä Uskelan
 Isokylän Puomin
 talon maalla.*

*Tutki ja kartoitti
 A. Hackman 1910 ja 1914.*

*A. V. 1910 tutkittu ala on punai-
 sella viivalla rajoitettu, v. 1914
 tutkittu ala mustalla viivalla.
 H. M. 5580, 6658.*

