

Julkaisu d. M. 1906 N. 86 p. 5

Poronien kalmisto Puonin talon maalla  
Uskelan pitäjän Tossakylässä

Tähän kuuluu karttakopio, asemapiirros ja 5 valokuvaa  
sekä Hist. Mus. L. N<sup>o</sup> 4567:1-14

Koivun kilometrin päässä talon kauppala-  
pohjoiskoilliseen, Uskelan joen länsirantaa seu-  
raavaa maantietä myöten on joen ranta-  
reunustavan metsäisen vuorenharjanteen  
etelärinteellä, noin 600 metrin päästä joesta Uske-  
lan pitäjään kuuluva Tossakylä niminen, muu-  
naistieteellisessä suhteessa tärkeä kylä. Sen kivi-  
sillä louhimilla, kotivainioilla, hakamaissa  
ja metsäkankareissa kylän itä- ja länsipuolella  
on näet hautausmaita, joista epäilemättä suurin  
osa on aikojen kuluessa kuitenkin tuut viijelyk-  
sen tieltä hävitetyksi. Osa muinaisjäännöksistä  
tämän kylän mailla on toht. Hj. Appelgren-Ki-  
valo tutkimusmatkoillaan vuosina 1885 ja 1896  
tutkinut (katso toht. Kivalon kertomuksia ja piirroksia  
Museon topografisessa arkistossa sekä K. M. L. N<sup>o</sup> 4394:14  
ja 3316:1-16. Vert. myös Alfr. Hackman: Die ältare Eisenzeit!  
s. 34 ja s. 364). Keväällä 1904 oli täällä jätteen muutamasta  
kivirauuniosta Puonin talon Poronäessä tavattu muu-  
naistaluja, jotka toht. Axel O. Heikelin toimasta tuli-  
vat Historialliseseen Museoon (Luettelossa N<sup>o</sup> 4395:1-12).  
Tämä viinoksi mainittu löytö aiheutti allekir-  
joittaneen matkan paikkaa tutkimaan 21 p:nä heinäkuu-  
ta 1905.

Mainittu Palomäki on länsipuolella kylää, jutha<sup>?</sup>  
mattainen vuoreharjanne, joka kylästä jatkuu  
vielä yli Uskelan ja Halikon pitäjien välisen rajan ja on y-  
lempänä mainitun jokilaaksoa reunustavan vuorijän-  
teen jatkoa. Tuomun taloon kuuluvan osan Palomä-  
keä jonka korkeus merenpinnasta on venäläisten topo-  
grafikarttojen mukaan noin 45 metriä paikoilla juuresta,  
näyttää tähän liitetty Tuomun talon v. 1883 lehvystä kar-  
tasta tekemäni järjennös, johonka myöskin olen  
merkinnyt käällä löytämäni hautarauniot. Näitä  
tapasin kaikkiaan 15, joista kuitenkin jotkut ovat  
epävarmoja. Ureut niistä myöskin olivat särötyneitä,  
kuten esim. rauniot I, II ja V, joista viimeksi mainitusta  
olivat melkein kaikki kivet vierityt pois, joten jäljellä  
oli vaan tuhansakaista mustaa multaa kalliolla. Muu-  
tamuista raunioista taas olivat vaan isoisimmat ki-  
vet pois hiskotut. Rauniot XIII ja XIV on toht. Appelgren  
-Kivale emeen tutkitut. Raunioista ovat toiset mi-  
lehiä alastomalla kalliolla, muodoltaan tasakorkea  
la kivikkoja, toiset pehmeällä maalla ja ympäröiväs-  
tä maanpinnasta jonkun verran kohoavia. Kivet ovat  
useimmissa raunioissa alastomia, kun sen sijaan  
vaan parissa niistä peittävä kivet asittain nurmi.  
Muodoltaan ovat kaikki rauniot ympyrän kehää  
tavottelevia, toiset kehaan asetetuilla reunakivillä  
reunustettuja, toisissa taas ei voi huomata mitään  
tarkoitusta tehtyä reunoitusta. Kooltaan ovat  
rauniot vaihtelevia, paristoina niistä noin 15 metriä  
läpimitaten.

Se raunio, josta löydöt keväällä 1904 oli tavattu,  
sijaitsee kallavalla rinteellä Palomäen itäosassa  
(vert. valokuvia nro 5 ja nro 2, jossa raunio on etäänä  
näkyvässä Palomäen kahden korkeamman juuren koh-  
dalla), puutari Robert Saaren saunan pohjoispuolella  
ja noin 20 metriä päässä siitä. Kartalla se on merkit-  
ty III:lla. Raunio oli keskustaltaan hajotettu pite, että  
kivet siitä oli hiskottu pois ja niiden alla olevaa  
multaa oli jossain määrin pöyhitty, joten kivien

Sijalla keskustalla nyt oli suuri joukko pieniä  
poltettua luun palasia valkosenaan näkyvissä.  
Torpinari Otto Helander, joka keväällä 1908 oli rau-  
niosta löydöt kavannut vappuna Sattamalta pai-  
kalle kulklessaan, ilmoitti, että kivet jo silloin oli-  
vat keskustalla joissa ja että muinaistalut olivat  
olleet jimmalla näkyvissä. Esineet huomattuaan  
oli hän ne ottanut ylös ja niiden kohdalla hie-  
man maata kuopimut sekä muuallakin kive-  
löntä keskustaa jonkun verran hapanneut  
koojälakseen jimmamaassa mahdollisesti löyty-  
vät muutkin esineet. Muualta ei kuitenkaan  
ollu esineitä tavattu kuin asemapiirroksessa  
merkityllä kohdalla, jossa vieläkin oli luntava  
syvennys. "Valkosta luntavaa" oli Helander  
silloin jo huomannut, mutta jälestäpäin oli  
pääde maata virutunut, joten luumuruset oli-  
vat entistä enemmän esille jääneet.

Raunio oli muuten kehän muotoinen, pohjois-  
esta etelään noin 10, idästä länteen noin 9 metriä  
läpimitaten. Raunakivet, jotka muodostivat  
paikka paikoin selvästi huomattavan kehän,  
olivat keskustakivinä isommat, suurimmat niistä  
noin 1 kuutiometrin kokoa, kun sitä vastoin  
sisuskivet olivat vaan myrskin kokoisia tai  
noin 20-30 kuutiometrin suuruisia. Rauna-  
kivien alla oli kaikkialla liiskuttamaton,  
karka pohjasora. Keskustan ympärille nägtti-  
vät muutamia syvennyksiä maahan ulotta-  
vat ja muita vähän isommat kivet muodosta-  
neen ahtaamman kehän, joka kuitenkin  
nyt, kenties myöhemmän hävittämissä vuok-  
si, oli saugen vaillinainen ja epäselvä. Muu-  
ten oli raunio kiviä kasaista, kohoamatta kes-  
kustaa päin. Rovion ja vainajain jätteet ovat  
kainesta päätään heitetyt alkuperäiselle maan-  
jimmalle, joka on ollut luontaista kiviä ja  
naiden päälle kerätty kiviä kookaaintaan koston

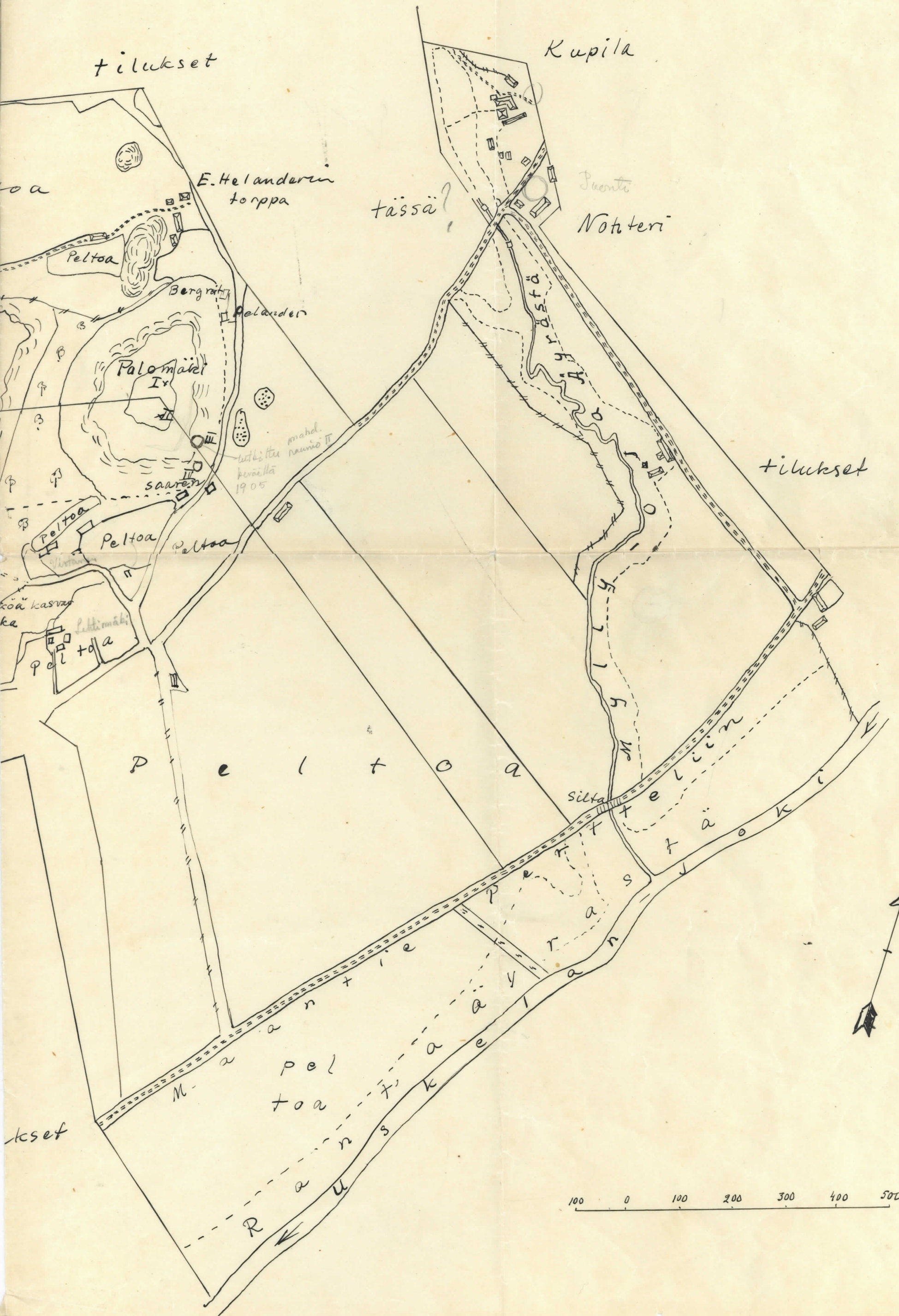
Kerrokseen. Kivien välissä oli mitättömään  
vähän multaa ja päälimmäiset kivet olivat  
kokoonsa paljaina. Multa oli mustaa, tuhkan-  
ja hiilen sekaista ainoastaan keskustalla, noin kuu-  
den neliömetrin laajuisella alalla, jossa tämä  
liikutettu maa ulottui korkeintaan 20<sup>30</sup> cm:n  
syvyydelle. Raunion reunapuolissa oli maa  
pinnalla saven sekaista hiekkaa, syvemmällä  
karsasta soraa, mutta liikutettua maasta oli tääl-  
lä vaau päälimmäisten kivien välissä.

Löydöt, sekä keväällä 1904 tavatut (4395: 1-12) etälä  
missään etelle kaivauttamani (4567: 1-14), esiintyivät,  
yhtä saviastian palasta ja veistä (4567: 13 ja 12) lukuun ottaen  
ta, jotka tavattiin alkuperäisistä paikoistaan rau-  
nion laidalla, keskeltä rauniota tuhkansekaista  
maasta. Mutta esiintyvän alkuperäisen suhdetoi-  
siinsa rauniossa siinä ollut selville saataessa,  
sillä kulttuurimaa kivittömässä keskustassa  
oli siihen määrään "paperoitessa" sekottunut, että  
mitään varmaa esiintyvän keskimmäisestä suh-  
teesta ei saata sanoa. Tämä on sitä valitettavam-  
paa kuin rauniossa tavattiin niin eriaikaisia  
löytöjä kuin proussikauden kolmanneella (1350-1100  
e. Kr.) tai mahdollisesti neljännellä (1100-900 e. Kr.) perio-  
dilla ja noin 400-luvun lopulla julk. Kr. s. Käinosta  
päätäneen on raunioalkuisin proussikaudelta  
— tähän viittaisivat m. m. raunion kehät — ja  
siinä tavatut rautakauden esineet ovat jällestä?  
pään 400-luvun lopulla samaan raunioon  
toimitetun myöhemmän hautauksen jätteitä?

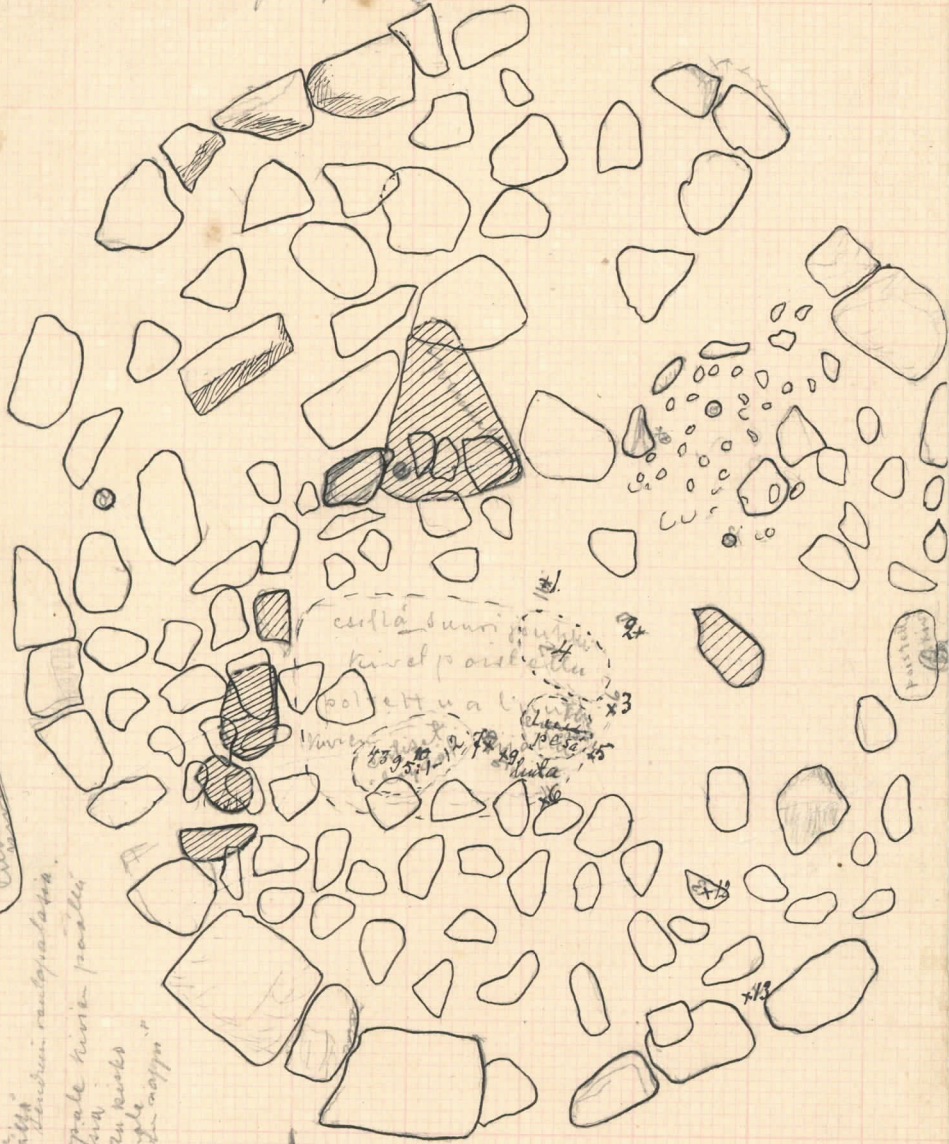
Helsingissä 16 p. Lokakuuta 1905

Juhani Rinus





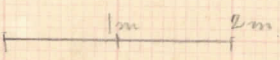
Haatarauusio Koukylä Puonti Palomäessa Korost  
 Saarin saunan polypros puolella.



suuri sauna  
 kiveltä puolelta  
 puolelta  
 x1  
 x2  
 x3  
 x4  
 x5  
 x6  
 x7  
 x8  
 x9  
 x10  
 x11

1. Kivien ja puun  
 2. Saunan seinä  
 3. Saunan katto  
 4. Saunan seinä  
 5. Saunan seinä  
 6. Saunan seinä  
 7. Saunan seinä  
 8. Saunan seinä  
 9. Saunan seinä  
 10. Saunan seinä  
 11. Saunan seinä

S



1 m  
 2 m





Uiskela.

Stro 1.

Isokylä' nshtyrin Palomäellä.

L.136

2652



3891

Ushela,

Apr 2.

H. L. M.



L. 136

2653



Klaadun

Peltoa

Peltoa

Pelto

Hannula

Isomäki

Peltoa

Rangas

Nohteri



Nohterin ketohaka

Rangar

Lepikköä kasva  
va haka

1916

Peltoa

Puonti

Rupila

tilukset

Hautaraunioita Isonhylän Tuonin  
talon maalla Ushelassa,  
merkitsi G. Kladaun v. 1883 tekemästä  
kartasta oletulle jäljennökselle.  
J. Pinne v. 1905.

