

# Rautavaara ja Juuka kulttuuriperintöinventointi 2012



# KUVAILEHTI

JULKAISUA	Metsähallitus	JULKAISUAIKA	2012
TOIMEKSIANTAJA	Metsähallitus	HYVÄKSYMISPÄIVÄMÄÄRÄ	
LUOTTAMUKSELLISUUS	Julkinen	ASIANUMERO	5795/41/2012
SUOJELUALUETYYPPI/ SUOJELUOHJELMA			
ALUEEN NIMI			
NATURA 2000 -ALUEEN NIMI JA KOODI			
ALUEYKSIKKÖ			
TEKIJÄ(T)	Riku Mönkkönen		
JULKAISUN NIMI	Rautavaara ja Juuka kulttuuriperintöinventointi 2012		
TIIVISTELMÄ	<p>Metsähallituksen metsätalousmailla Rautavaarassa ja Juuassa etsittiin ja kartoitettiin vuoden 2012 touko-syyskuussa kulttuurihistoriallisesti merkittäviä kohteita. Inventointi on osa <i>Kansallinen Metsäohjelma 2015</i> -hanketta (KMO), jonka tarkoituksena on kartoittaa monipuolisesti metsäalueiden kulttuuriperintöä.</p> <p>Kulttuuriperintöinventoinnissa pyritään huomioimaan sekä lakisääteisesti suojellut muinaisjäännökset ja rakennusperintökohteet että muut kulttuuriperintökohteet. Inventoinnissa dokumentoidaan metsäalueiden kulttuurihistoriaa aina kivikaudelta 1960-luvulle saakka. Hankkeen tarkoitus on edistää metsien kestäväää käyttöä ja kulttuuriperintökohteiden säilymistä.</p> <p>Rautavaaran ja Juuan inventoinnissa tarkastettiin yhteensä 156 kohdetta, joista neljä oli ennestään tunnettuja muinaisjäännöksiä. Uusia muinaisjäännösrekisteriin ehdotettavia kohteita löydettiin yhteensä 21 kappaletta. Muinaisjäännöksistä viisi ajoittuu esihistorialliseen aikaan (kivikautisia asuinpaikkoja) ja loput ovat historiallisen ajan kohteita (pääasiassa asuinpaikkoja ja työ- ja elinkeinohistoriallisia kohteita). Rautavaaran lentokentän yhteydestä dokumentoitiin toiseen maailmansotaan liittyviä sotahistoriallisia rakenteita. Loput kohteista ovat pääasiassa 1800-lukua nuorempia asumiseen ja metsäalueiden elinkeinohistoriaan liittyviä kulttuuri- tai rakennusperintökohteita.</p>		
AVAINSANAT	Rautavaara, Juuka, kulttuuriperintöinventointi, KMO, arkeologia, Metsähallitus		
KANNEN KUVA	Suunnittelija R. Mönkkönen dokumentoi Rautavaaran Höylhiekan kivikautista asuinpaikkaa. Kuvaaja Ville Hakamäki.		
SARJAN NIMI JA NUMERO			
ISSN		ISBN (NIDOTTU)	
		ISBN (PDF)	
SIVUMÄÄRÄ	420	KIELI	SUOMI
KUSTANTAJA		PAINOPAIKKA	
JAKAJA	Metsähallitus, metsätalous	HINTA	

# Arkisto- ja rekisteritiedot

Taulukko 1

Tutkimuskohteen koko nimi	Rautavaara ja Juuka
Tutkimuksen laji (inventointi, kartoitus)	kulttuuriperintöinventointi
Kohteiden ajoitus	esihistoriallinen – nykyaika (1960-luvulle saakka)
Peruskarttalehdet	334407, 334306, 334309, 334312+432103, 432105, 334305, 334308, 334311+432102, 334304, 334307, 334310+432101, 432104, 333406, 333409, 333412+431203, 431206, 431209, 431212, 333408, 333411+431202, 431205, 431208, 431211, 431402, 333410+431201, 431204, 431207, 431210, 431401, 431109, 431112, 431303, 431306, 431111, 431302, 431305, 431308
Koordinaattijärjestelmä	YKJ
Maanomistaja	Metsähallitus
Tutkimuslaitos	-
Kenttätyönjohtaja	Riku Mönkkönen
Tutkitun alueen laajuus	56 000 ha
Tutkimuksen kustantaja ja tutkimuskustannukset	Metsähallitus
Löydöt (nrot), diariointi pvm. kokoelma, tallennuspaikka	KM 39204, KM 39205, KM 39206 diar. 11.10.2012, Museovirasto
Rahakammioon toimitetut rahat	-
Rakennusfragmentit (nrot)	-
Mustavalkonegatiivit, diapositiivit ja digitaaliset kuvatalenteet (nrot)	Digikuvat Metsähallituksen Reiska-tietokannassa. Tekijänoikeus kuviin on Metsähallituksella.
Aikaisemmat tutkimukset ja tarkastuskäynnit	-
Arkistoitu kirjeenvaihto	-
Tutkimuskertomuksen sivumäärä	420
Alkuperäisen tutkimuskertomuksen säilytyspaikka ja kopioiden säilytyspaikat	Metsähallituksen arkisto. Kopio raportista Museoviraston arkistossa.

# Sisällys

RAUTAVAARA JA JUUKA KULTTUURIPERINTÖINVENTOINTI 2012 .....	1
ARKISTO- JA REKISTERITIEDOT.....	3
SISÄLLYS .....	4
LUETTELO KOHTEISTA.....	5
1 JOHDANTO.....	9
Inventoinnin lähtökohdat.....	9
Alueen sijainti ja kuvaus.....	10
Inventoinnin toteutus .....	10
2 INVENTOINTIALUEEN MAISEMA, LUONTO SEKÄ MAA- JA KALLIOPERÄ .....	12
Rautavaaran ja Juuan luonnonympäristö .....	12
3 ALUEEN TUTKIMUSHISTORIA .....	13
Katsaus tutkimusalueen asutus- ja elinkeinohistoriaan .....	13
Alueella aiemmin toteutetut tutkimukset.....	14
4 TULOSTEN TARKASTELU .....	15
ALLEKIRJOITUS .....	25
LÄHTEET.....	26
5 KOHDETIEDOT .....	28
LIITTEET .....	416

# Luettelo kohteista

Inventoinnissa tarkastettiin yhteensä 156 kohdetta (Taulukko 2.), joista neljä oli ennestään tunnettuja muinaisjäännöksiä (kolme Rautavaaralta ja yksi Juuasta). Uusia muinaisjäänösrekisteriin ehdotettavia kohteita löydettiin yhteensä 21 kappaletta. Näistä kolme ajoittuu esihistorialliseen aikaan ja loput ovat historiallisen ajan muinaisjäännöksiä. Rautavaaran lentokentän yhteydestä dokumentoitiin toiseen maailmansotaan liittyviä sotahistoriallisia rakenteita; lentokonekorsuja sekä majoituskorsu. Suurin osa kohteista on asumiseen ja metsäalueiden elinkeinohistoriaan liittyviä nuorempia kulttuuriperintökohteita. Tällaisia kohteita löydettiin yhteensä 102 kappaletta. Rakennusperintökohteita löydettiin 28 kappaletta.

Taulukko 2. Luettelo kohteista.

<b>Rautavaaran muinaisjäänökset</b>					
<b>Nimi</b>	<b>P</b>	<b>I</b>	<b>Mjrek</b>	<b>Reiska</b>	<b>sivunro</b>
Väätälänniemi 2 kivikautinen asuinpaikka	7020267	3577002	-	146159	29
Höylhiekkä kivikautinen asuinpaikka	7019095	3578331		146254	32
Pohjalampi kivikautinen asuinpaikka	7016567	3581859		146303	35
Metsäkartano kivikautinen asuinpaikka	7054642	3577475		146326	38
Autiokangas historiallisen ajan asuinpaikka	7050889	3574715		146443	41
Vitjonsuo Hyttikangas raudanvalmistus paikka	7032359	3579567	1000001774	146507	44
Ylä-Luosta Laajakallio kaivos	7032447	3587524		146513	47
Tiemäki kaskialue	7035639	3583804		145853	50
Kaitoonmäki raudanvalmistuspaikka	7033073	3585915		146046	53
Väätälänniemi raudanvalmistuspaikka	7020336	3577006	1000001571	146154	56
Pohjalampi 2 tervahauta	7016605	3581871		146167	59
Raholankangas tervahauta	7016803	3582177		146176	62
Tervahautakangas tervahauta	7017406	3582884		146190	65
Autioniemi 2 tervahauta	7019210	3578253		146260	68
Autioniemi historiallisen ajan asuinpaikka	7019288	3578017		146261	71
Autioniemi 3 tervahauta	7019423	3577944		146268	74
Autiolampi hiilimiilu	7019320	3578353		146282	77
Lietelahti nauriskuoppa	7018170	3579114		146289	80
Soidinsuo merkkipuu	7040054	3580678		146320	83
Miilusuo hiilimiilu	7046860	3572287		146324	86
Saarinen Kalmosaari hautapaikka	7049079	3575430		148626	89
Lemetinmäki merkkipuu	7034738	3575663		146488	92
<b>Rautavaaran sotahistorialliset kohteet</b>					
<b>Nimi</b>	<b>P</b>	<b>I</b>	<b>Mjrek</b>	<b>Reiska</b>	
Harsukangas sotilaslentokenttä	7036592	3556565		146213	95
<b>Rautavaaran kulttuuriperintökohteet</b>					
<b>Nimi</b>	<b>P</b>	<b>I</b>	<b>Mjrek</b>	<b>Reiska</b>	
Kankainen kämppä	7065366	3567550		146333	98
Kankainen 2 lentokenttä	7066117	3567599		146348	101

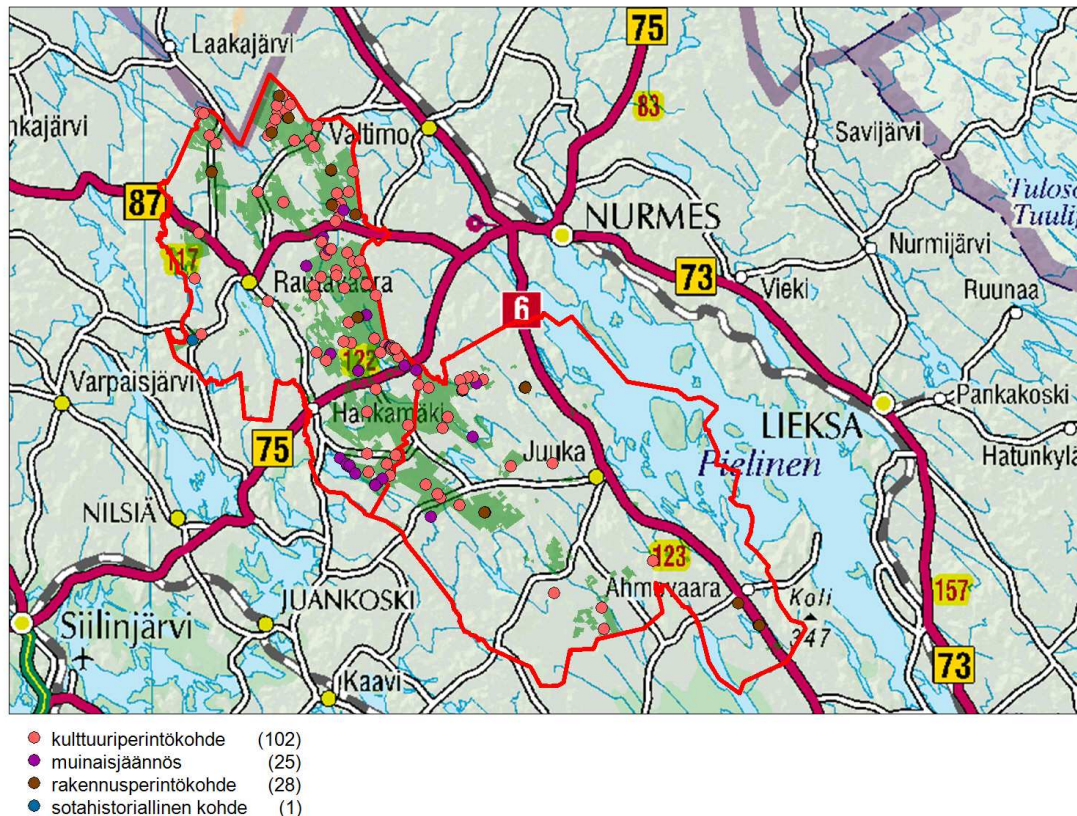
Kankaisenjoki uittopato jäännös	7064998	3566996		146349	104
Jysmänpuro uittopato jäännös	7068213	3568413		146350	107
Pieni Sierajärvi kämppä jäännös	7067392	3569821		146351	110
Sieralehto asuinpaikka	7068436	3569530		146352	113
Honkalampi kämppä jäännös	7070456	3568553		146364	116
Silmänlampi lato jäännös	7070480	3569114		146366	119
Jysmänrinne kaivos	7069088	3568308		146369	122
Maaselänmäki kolmiomittaustorni jäännös	7064278	3570742		146374	125
Pärnäsenmäki räjähdetarasto jäännös	7064384	3572843		146375	128
Tiitilänmäki asuinpaikka	7063406	3573465		146377	131
Särkimäki asuinpaikka	7060217	3575755		146388	134
Särkimäki 2 lentokenttä	7060054	3575790		146390	137
Venäjänmäki asuinpaikka	7063856	3559834		146392	140
Lehmilampi kämppä jäännös	7065011	3558882		146409	143
Heikinmäki kämppä jäännös	7059949	3559205		146412	146
Rinnemäki asuinpaikka	7059991	3578840		146413	149
Ylä-Keyritty 2 kämppä	7055384	3575874		146424	152
Keyritynjoki uittopato jäännös	7053561	3576802		146425	155
Jokilampi hiilimiilu	7053131	3576380		146427	158
Pirttisuo lato jäännös	7055696	3569168		146442	161
Saarinen 2 kämppä jäännös	7048575	3574984		146446	164
Saarinen 3 uittopato jäännös	7048434	3575057		146448	167
Saahkarinpuro asuinpaikka	7048712	3577984		146450	170
Saahkarinpuro 2 uittopato jäännös	7047492	3578796		146458	173
Kurttosuo hiilimiilu	7046253	3576493		146459	176
Mäkelä asuinpaikka	7043814	3577611		146464	179
Ala-Puhakka asuinpaikka	7045558	3576466		146476	182
Hautasaari kämppä jäännös	7044150	3573342		146483	185
Hautapuro uittopato jäännös	7042803	3573562		146484	188
Vääränmäki asuinpaikka	7033818	3575114		146491	191
Suosalonkangas lentokenttä	7029824	3581987		146508	194
Mykrä asuinpaikka	7026693	3580710		146509	197
Siikakoski laitospato	7041983	3567012		146514	200
Saahkari lentokenttä	7047641	3579707		145692	203
Repolehto karsikkopuu	7045892	3579091		145693	206
Lintumäki kämppä jäännös	7044327	3580620		145755	209
Sotinlampi rajamerkki	7042869	3581940		145768	212
Repola asuinpaikka	7039785	3579527		145769	215
Oravikangas lentokenttä	7036247	3578571		145808	218
Riihivaara asuinpaikka	7039124	3578196		145809	221
Tielamminmäki asuinpaikka	7035835	3584025		145844	224
Etelämäki asuinpaikka	7035393	3583984		146028	227
Etelämäki 2 asuinpaikka	7035406	3584125		146035	230
Mustakangas hiilimiilu	7034888	3582603		145833	233
Kissinmäki asuinpaikka	7034271	3585094		146040	236

Etelämäki 3 asuinpaikka	7035289	3584072		146053	239
Varisvaara asuinpaikka	7035511	3584240		146066	242
Varisvaara 2 asuinpaikka	7035549	3584540		146074	245
Varisvaara 3 asuinpaikka	7035406	3584749		146080	248
Lehmikangas kämpppä jäännös	7036840	3581742		146084	251
Lehmilehto asuinpaikka	7036461	3577559		146126	254
Silvikkopuro uittopato jäännös	7034892	3573732		146138	257
Hirvivaara asuinpaikka	7024873	3586465		146141	260
Istumämäki lohiallas	7020709	3584727		146143	263
Hauska asuinpaikka	7020852	3580767		146146	266
Pieni Pirttimäki asuinpaikka	7018339	3581007		146161	269
Pieni Tiikka asuinpaikka	7019488	3583479		146180	272
Iso-Ruotanen hiilimiilu	7051500	3557519		146194	275
Liisanaho asuinpaikka	7045200	3556849		146211	278
Harsumäki asuinpaikka	7037412	3557780		146221	281
Kosinmäki maakellari	7057158	3565623		146232	284
Hetemäki asuinpaikka	7045398	3574394		146233	287
Saarinen sauna jäännös	7050295	3574439		146236	290
Kaukas kämpppä jäännös	7056927	3576561		146237	293
Yrttisuo kapulatie	7055523	3577121		146241	296
Pääkönkangas pontikankeittopaikka	7057161	3578220		146242	299
Ahvenispuro uittopato jäännös	7068074	3557612		146305	302
Myllylahti kalamaja jäännös	7068019	3558074		146310	305
Jysmänpuro 2 uittorakenne jäännös	7067182	3568089		146312	308
Keminmäki asuinpaikka	7069189	3570059		146314	311
Ylä-Keyritty 3 kalamaja jäännös	7055083	3576371		146325	314
Myllypuro mylly jäännös	7035953	3583313		148559	317
Jokikangas räjähdetarasto jäännös	7066283	3573844		148590	320
Väljoki kalamaja jäännös	7049279	3575816		148637	323
<b>Rautavaaran rakennusperintökohteet</b>					
<b>Nimi</b>	<b>P</b>	<b>I</b>	<b>Mjrek</b>	<b>Reiska</b>	<b>sivunro</b>
Ylä-Keyritty kämpppä	7054036	3579166		147301	326
Kankainen kämpppä 1	7065364	3567563		147230	98
Kankainen liiteri 2	7065380	3567530		147235	98
Kankainen sauna 3	7065359	3567518		147233	98
Pieni Sierajärvi sauna 4	7067373	3569854		147250	110
Honkalampi sauna 2	7070480	3568534		147253	116
Särkimäki päärakennus 1	7060221	3575744		8820	134
Särkimäki sauna 2	7060226	3575802		137	134
Särkimäki liiteri 4	7060209	3575771		147275	134
Heikinmäki kämpppä	7059935	3559208		147298	146
Ylä-Keyritty 2 kämpppä 1	7055345	3575868		147303	152
Ylä-Keyritty 2 sauna 2	7055360	3575841		147304	152
Repola päärakennus 1	7039812	3579487		63233	215
Repola aitta 2	7039799	3579509		63234	215

Repola navetta 3	7039783	3579483		63235	215
<b>Juuan muinaisjäännökset</b>					
<b>Nimi</b>	<b>P</b>	<b>I</b>	<b>Mjrek</b>	<b>Reiska</b>	<b>sivunro</b>
Petäinen raudanvalmistuspaikka	7023267	3595435		149154	329
Raholanjärvi Suuret kalmosaaret hautapaikka	7012180	3589584	176000004	149307	332
Sänkimäki asuinpaikka	7030611	3595867		148716	335
<b>Juuan kulttuuriperintökohteet</b>					
<b>Nimi</b>	<b>P</b>	<b>I</b>	<b>Mjrek</b>	<b>Reiska</b>	<b>sivunro</b>
Vuokonmännikkö hiilimiilu	7030069	3589323		148224	338
Tervalamminkangas hiilimiilu	7030417	3587907		148240	341
Tervasuo kämppä jäännös	7031149	3596792		148700	344
Kämppekangas kämppä jäännös	7031570	3595446		148771	347
Kyrönvaara asuinpaikka	7031415	3594640		149065	350
Lamminsoo kapulatie	7031092	3593618		149090	353
Alimmainen Jokilampi uittopato jäännös	7025933	3591961		149097	356
Lumipuro kämppä jäännös	7029595	3593951		149104	359
Lumipuro 2 uittopato jäännös	7029690	3593938		149147	362
Soidinsuo pitkospuut	7029868	3594060		149148	365
Rimpilampi kämppä jäännös	7024447	3591215		149150	368
Ahmonmäki asuinpaikka	7016582	3588886		149180	371
Kissämäki asuinpaikka	7019530	3606445		149349	374
Mustapuro pontikankeittopaikka	7017855	3583865		149371	377
Ruottila asuinpaikka	7000190	3632115		149407	380
Kolehkala asuinpaikka	6997129	3635029		149530	383
Rostua kämppä	7012745	3597030		149546	386
Mutkanaho asuinpaikka	6996595	3613576		149617	389
Kokkosuo merkkipuu	6999602	3613295		149692	392
Korpela asuinpaikka	7001594	3606668		149753	395
Sikomäki asuinpaikka	7006029	3620345		149767	398
Konttivaara asuinpaikka	7019144	3600675		149770	401
Kohtavaara asuinpaikka	7030086	3602643		149803	404
Ahmonkoski uittorakenne jäännös	7014809	3590884		149840	407
Jokirinne kämppä jäännös	7015325	3590470		149844	410
Römin kämppä jäännös	7013824	3593600		149846	413
<b>Juuan rakennusperintökohteet</b>					
<b>Nimi</b>	<b>P</b>	<b>I</b>	<b>Mjrek</b>	<b>Reiska</b>	<b>sivunro</b>
Ruottila päärakennus 1	7000134	3632117		67255	380
Ruottila varastorakennus 2	7000134	3632142		67256	380
Kolehkala varasto/sauna 3	6997146	3635058		67056	383
Rostua kämppä 1	7012769	3597031		204	386
Rostua työtupa ja kaupparakennus 2	7012729	3597014		176	386
Rostua aitta 3	7012756	3596986		177	386
Rostua sauna 4	7012760	3597081		175	386
Rostua palokalustokoppi 5	7012739	3597071		6039	386



Rostua vaja 6	7012726	3596994		149547	386
Rostua aggregaattikoppi 7	7012724	3596987		6038	386
Kohtavaara päärakennus 1	7030107	3602652		149810	404
Kohtavaara sauna 3	7030105	3602678		149824	404
Kohtavaara aitta 6	7030067	3602656		149830	404



Kartta 2. Inventointialue (vihreällä) ja kohteet © Metsähallitus 2012

# 1 Johdanto

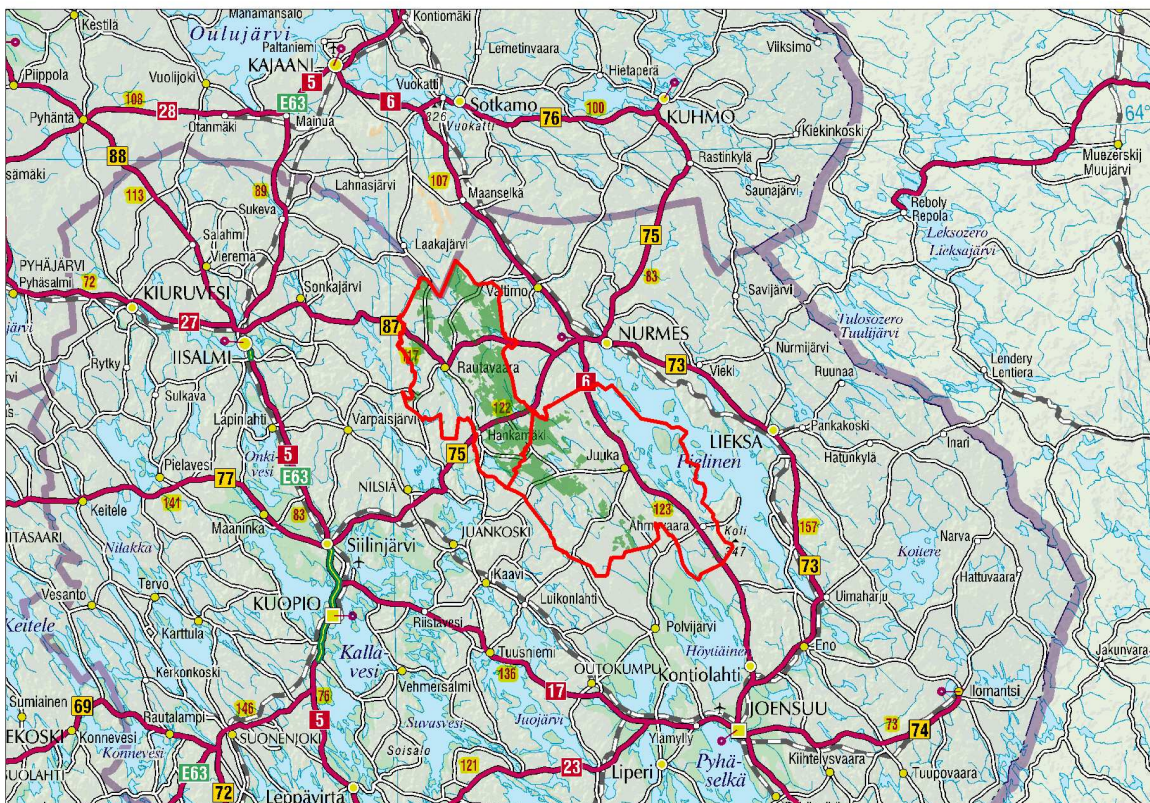
## *Inventoinnin lähtökohdat*

Vuoden 2012 touko-syyskuussa suoritettiin Metsähallituksen metsätalouden toimesta kulttuuriperintöinventointi Rautavaaran ja Juuan kunnissa sijaitsevilla valtion omistamilla metsätalousmailla. Inventoinnin toteutuksesta oli vastuussa suunnittelija, arkeologi Riku Mönkkönen. Inventointi on osa *Kansallinen Metsäohjelma 2015* -hanketta, jonka tarkoituksena on kartoittaa monipuolisesti metsäalueiden kulttuuriperintöä.

Kulttuuriperintöinventoinnissa pyritään huomioimaan sekä lakisääteisesti suojellut muinaisjäänökset ja rakennusperintökohteet että muut nuoremmat kulttuuriperintökohteet. Inventoinnissa dokumentoidaan metsäalueiden kulttuurihistoriaa aina kivikaudelta 1960-luvulle saakka. Hankkeen tarkoitus on edistää metsien kestävästä käytöstä ja kulttuuriperintökohteiden säilymistä.

## Alueen sijainti ja kuvaus

Valtion omistama metsätalousmaa koostuu pääasiassa isojaossa taloille jakamatta jääneistä erämaista, jotka jäivät valtion hallintaan. Kesällä 2012 inventoitu alue sijaitsee Pohjois-Savon, Pohjois-Karjalan ja Kainuun välisen maakuntarajan tuntumassa. Alue sijaitsee vedenjakajalla, jolta Vuoksen vesistön latvavedet virtaavat kohti Kallavettä ja Pielistä (Juuan kunnan puolella inventointialuetta on myös Höytiäisen valuma-alueella). Inventoidun alueen kokonaispinta-ala on 55 890 ha, josta noin 39 660 ha sijaitsee Rautavaaran ja 16 230 ha Juuan puolella. Tästä alueesta maastotarkastuksissa käytiin läpi noin 3743 ha eli noin 7 % koko inventoitavasta alueesta (Liite 1).



Kartta 1. Inventointialueen sijoittuminen Suomeen. Alue merkitty vihreällä. © Metsähallitus 2012

## Inventoinnin toteutus

Inventoinnin esivalmistelut suoritettiin Helsingissä ja Rautavaaralla toukokuussa 2012. Jälkityöt tehtiin Helsingissä ja Tikkurilassa syksyllä 2012. Tämän raportin rakenne ja teksti perustuvat osin vuoden 2011 suoritettujen Valtimon ja Lieksan pohjoisosan inventoinnin raporttiin (Mönkkönen 2011).

Esivalmisteluiden tarkoituksena oli keskittää maastotöitä inventointialueen kaikkein potentiaalisimmille alueille. Tätä varten selvitettiin tiedot alueen tunnetuista muinaisjäännöksistä ja irtolöydöistä, sekä maaperästä ja vesistöhistoriasta. Historiallisen - ja uuden ajan kohteita kartoitettiin paikallishistorioista ja vanhoista

kartoista (1840–1865 pitäjänkartat, 1900-luvun alkupuolen metsätalouuskartat sekä 1960–70 luvun peruskartat), sekä haastatteleamalla paikallisia ihmisiä<sup>1</sup>. Näiden lisäksi käytiin läpi Metsähallituksen omat SutiGis -ja Reiska -tietojärjestelmät niihin merkittyjen mahdollisten kulttuuriperintökohteiden osalta. Esityövaiheessa oli käytössä Metsähallituksen laserkeilaus-aineistosta (Lidar) muodostettu pintamalli (vinovalovarjostus), joka osoittautui oivaksi apuvälineeksi kohdennettaessa maastotarkastuksia. Inventoinnissa pyrittiin huomioimaan kaikki ihmisen toiminnan myötä ennen 1960-lukua syntyneet rakenteet. Tätäkin nuorempia kohteita saatettiin dokumentoida, mikäli sitä pidettiin tarkoituksenmukaisena.

Jo esiselvitysvaiheessa ilmitulleille kohteille pyrittiin määrittämään mahdollisimman tarkka paikkatieto. Tarkastettavista kohteista muodostettiin samalla paikkatietokanta, joka siirrettiin maastotallentimelle<sup>2</sup>. Tämän tarkoituksena oli tehostaa kohteiden paikallistamista maastossa. Maastotallentimella oli tallennettuna myös paikka- ja ominaisuustiedot (SutiGis) Metsähallituksen omistamista maa-alueista ja ote muinaisjäännösrekisteristä. Lisäksi esityövaiheessa tuotettiin maastotallentimelle vesistörekonstruktiot Itämeren Ancyclus-vaiheen sekä Pielisen jäärven ja Pielisen varhaisista rantavaiheista, niiltä osin kun ne ulottuivat inventoitavalle alueelle.

Maastotyöt toteutettiin 29.5.–7.9.2012 välisenä aikana. Maastotöissä keskityttiin aluksi Rautavaaran alueeseen, ja Juukaa inventoitiin pääasiassa heinä-elokuussa. 21.6.2012 asti töihin osallistui allekirjoittaneen lisäksi rautavaaralainen metsuri Aimo Rissanen ja 11.6.–7.9.2012 välisenä aikana arkeologian opiskelija, harjoittelija Ville Hakamäki. Hakamäki vastasi kohteiden valokuvadokumentaatiosta ja Rautavaaran kohteiden kohdekuvausten laatimisesta. Lisäksi hän tallensi alkukesänä dokumentoidut kohteet Reiska -tietokantaan heinäkuun aikana.

Maastossa kohteista tallennettiin paikkatieto maastolaitteen GPS-paikantimella. Tämän lisäksi rakenteet mitattiin ja kuvailtiin sanallisesti sähköiselle maastotietolomakkeelle sekä valokuvattiin digitaalikameralla. Tarvittaessa kohteiden luonteen selvittämiseksi maaperää tarkasteltiin kairauksin ja koepistoin. Esihistoriallisia ja historiallisia kohteita etsittäessä kaivettiin potentiaalisille alueille koekuoppia ja tarkasteltiin kohtia joissa maanpinta oli valmiiksi rikkoutunut.

---

<sup>1</sup> Haastateltuja henkilöitä olivat mm. Aimo Rissanen, Markku Pulkkinen, Risto Rynänen, Viljo Lehtelä, Tauno Liimatta, Seppo Timonen, Pekka Timonen, Sulo Partanen, Hilikka Partanen, Janne Toivanen, Alpo Toivanen.

<sup>2</sup> Käytössä oli Panasonic CF-U1 -merkkinen maastotallennin ja ESRI ArchPad 10 -sovellus.

## 2 Inventointialueen maisema, luonto sekä maa- ja kallioperä

### *Rautavaaran ja Juuan luonnonympäristö*

Inventoitu alue kuuluu maisemallisesti Vaara-Karjalaan ja kasvimaantieteellisesti keskiboreaaliseen havumetsävyöhykkeeseen. Kallioperältään alue kuuluu Fennoskandian kilven niin sanottuun karjalaiseen pääalueeseen ja koostuu pääosin arkeisista graniittisista syväkivistä ja gneisseistä. Alueen maastonmuodot ovat jääkauden muovaamia ja maaperä on suurelta osin moreenia. Ympäristössä selkeimmin erottuvat vaarat ja mäet joiden huiput kohoavat korkeimmillaan 318 metrin korkeuteen. Moreenimuodostumien välissä on soita. Tutkimusalueen suurimmat hiekkamuodostumat löytyvät Rautavaaran Ala-Luostan, Älänteen ja Ylä-Keyrityn -järvien alueilta. Suuri osa inventoitavasta alueesta on vedenkoskematonta supra-akvaattista aluetta.

Inventoitava alue kuuluu hydrologisesti useaan valuma-alueeseen. Yleistäen Rautavaaran puolen vesistöt laskevat vetensä Kallaveteen ja Juuan puolen Kallaveteen, Pieliseen ja Höytiäiseen. Inventointialueen pohjoispuolella vedet laskevat Oulunjoen vesistöön. Tutkimusalue sijaitsee näiden välisellä vedenjakajalla. Alueen suurimpia järviä ovat Rautavaaralla Keyrittä, Ylä-Keyrittä, sekä Ylä- ja Ala-Luosta -järvet – Juuassa Vaikko, Aissus, Raholanjärvi ja Petäinen. Alueen tärkeimpiä jokia ovat Rautavaaralla Tiilikanjoki, Keyritynjoki ja Luostanjoki ja Juuassa Petäisjoki, Vaikkojoki ja Aissusjoki.

# 3 Alueen tutkimushistoria

## *Katsaus tutkimusalueen asutus- ja elinkeinohistoriaan*

Pohjois-Karjalan ja -Savon vanhin asutus syntyi alueelle pian mannerjään väistyttyä. Alueelta onkin mahdollista löytää varhaismesoliittiselle kivikaudelle (9000–8000 eKr.) ajoittuvia kohteita. Tutkittavan alueen ainoa tunnettu kivikautinen asuinpaikka Rautavaaran Ala-Luostan Väättälniemi 2 ajoittuu juuri mesoliittiselle kivikaudelle (9000–5100 eKr.). Ala-Luosta -järven rannalta tunnetaan useita kivikautisia asuinpaikkoja. Alueella on todennäköisesti sijainnut Itä-meren Ancyclus-vaiheessa merenlahti, joka on myöhemmin kuroutunut omaksi altaaksi. Järven rannalta löydettiin vuoden 2012 inventoinnissa kaksi ennestään tuntematonta kivikautista asuinpaikkaa.

Kivikauden pyyntiväestön asutus on yleisesti ollut rantasidonnaista ja alueelta tunnetut kohteet liittyvät Juuassa Pielisen ja Rautavaaralla Itämeren ja niistä kuroutuneiden pienempien järviäldiden vaiheisiin. Suurin osa inventointialueesta on vedenkoskematonta supra-akavaattista aluetta ja tästä syystä tutkittavalla alueella on hyvin rajallisesti neoliittisen kivikauden (5100–1900 eKr.) asutuksen kannalta potentiaalisia kohteita. Varhaismetallikauteen (1900 eKr.–300 jKr.) tai rautakauteen (500 eKr.–1300 jKr.) ajoittuvia kiinteitä muinaisjäännöksiä ei tutkimusalueelta tai sen välittömästä läheisyydestä tunneta ollenkaan.

Rautavaaran ja Juuan varhaisin tunnettu historiallinen asutus ajoittuu asiakirjalähteiden perusteella pääasiassa 1600-luvulle. Tutkimusalueelle varhaisimmasta kyläasutuksesta sijoittuu Rautavaaralla Alaluostan, Yliuostan, Repojärven, Sierajärven ja Juuassa Raholan ja Vaikon -kylät. Varhaisesta asutuksesta ovat merkkeinä myös lukuisat kalmosaaret. Näistä Metsähallituksen metsätalousmaalla sijaitsee Juuan Raholanjärven Suuret Kalmosaaret sekä vuoden 2012 inventoinnissa löytynyt Rautavaaran Saarisen Kalmosaari. Historiallisen ajan elinkeinoista kertovia muinaisjäännöksiä tunnetaan varsinkin Rautavaaran kunnan alueelta lukuisia, sillä alueen järvi- ja suomalmeja on hyödynnetty raudanvalmistuksessa.

Yksityisen -ja kruununmaan välinen ero selkiytyi isojaossa. Sitä ennen erämaat olivat enemmän tai vähemmän paikallisten asukkaiden yhteisiä nautinta-alueita, joilla oli harjoitettu pyyntiä ja kaskeamista, ja johon pystyttiin raivaamaan tilaa uudisasutukselle. Metsähallinnon organisoitumisen myötä (1850-luvulla) toimintaa alettiin valvoa ja osasta alueen asutuksesta muodostettiin kruununmetsätorppia, osasta metsänvartijantorppia. Vuodesta 1888 alkaen alueelle perustettiin myös ns. uusia kruununmetsätorppia. Näiden viimeisten toimenpiteiden tarkoituksena oli lähinnä tuottaa työvoimaa metsätöihin ja kasvavan sahateollisuuden tarpeisiin. (Aarnio 1999:12–16, 175–176.) Suuri osa tutkimusalueen kulttuuriperintökohteista liittyy tähän 1850–1900 -luvun asutus- ja elinkeinohistorialliseen toimintaan.

## **Alueella aiemmin toteutetut tutkimukset**

Juukaa inventoitiin arkeologisesti ensimmäisen kerran vuonna 1973, kun Maarit Lönnberg tutki Pohjois-Karjalan kuntia Karjalaisen Kulttuurin Edistämissäätiön varoin. Petro Pesonen ja Taisto Karjalainen ovat tehneet Pielisen rantaosayleiskaava-alueen ja Nunnanlahden osayleiskaavan arkeologisen inventoinnin vuonna 1997. Viimeisin kuntainventointi alueella on tehty Pohjois-Karjalan museon toimesta, jolloin *Ylä-Karjalan inventointiprojektissa* Taisto Karjalainen inventoi Juuan vuonna 2006. Viimeisimpänä Timo Jussila ja Timo Sepänmaa ovat inventoineet Juuan keskustaaajaman alueella vuonna 2011. Samainen Timo Jussila seurueineen on etsinyt vuonna 2006 merkkejä kiviakauden pioneeriasutuksesta Rautavaaran Ala-Luosta -järven ja Pankalammen alueelta.

Rautavaaran ensimmäinen varsinainen kuntainventointi suoritettiin vuonna 1974 Lauri Pohjakallion toimesta. Tämän jälkeen Kuopion museon Jouko Aroaho on inventoinut Ylä-Luostan, Ala-Luostan ja Ahvenisen ranta-asemakaava-alueella vuonna 2002 ja Jokisuuniemen osayleiskaava-alueella 2009. Lisäksi vuonna 1998 tutkittiin Koillis-Savon raudanvalmistuspaikkoja Karim Peltosen toimesta. Maastotarkastuksia tehtiin tällöin myös Rautavaaran kunnan alueella.

Viime vuosina on tehty muitakin arkeologisia inventointeja, jotka kohdistuvat suoraan tai välillisesti nyt tutkittavalle alueelle. Petro Pesonen, Esa Hertell, Mikael Manninen ja Miikka Tallavaara ovat inventoineet Pielisen alueella ”*Pioneerit Pohjois-Karjalassa – Pielisen vanhin asutus*” -projektin tiimoilta. Lisäksi alueella toteutettiin kesällä 2011 ”*Historiallisen ajan kalmistopaikkoja Pohjois-Karjalan, -Savon ja Kainuun mailla*” -prospektointi, jonka yhteydessä Juha Ruohonen, Ville Laakso ja Stanislav Belsky inventoivat alueen hautasaaria.

Muinaisjäännösrekisterissä on Juuasta 66 kohdetta. Ainoastaan yksi näistä kohteista sijaitsee vuonna 2012 (KMO) inventoidulla alueella. Rautavaaran kunnan alueelta rekisterissä on 48 kohdetta, joista ainoastaan kolme sijaitsee Metsähallituksen metsätalousmaalla. Voidaankin todeta, että myös muinaisjäännösrekisterin perusteella intensiivisin esihistoriallinen<sup>3</sup> ja historiallinen asutus ei ole millään aikakaudella osunut vuonna 2012 tutkitulle alueelle. Samalla voidaan olettaa, että myös arkeologinen tutkimus on edellä mainittuja poikkeuksia lukuun ottamatta keskittynyt pääasiassa nyt tutkitun alueen ulkopuolelle.

Rautavaaran rakennettua kulttuuriperintöä on inventoitu Museoviraston Mircku Halosen toimesta vuonna 2000. Tietoa Juuan puoleisen tutkimusalueen nuoremmista kulttuuriperintökohteista saatiin Eila Rissasen toimittamasta ja vuonna 1996 julkaistusta paikallishistoriikista: *Kyläkirja Rahola- Vaikko- Matara*.

---

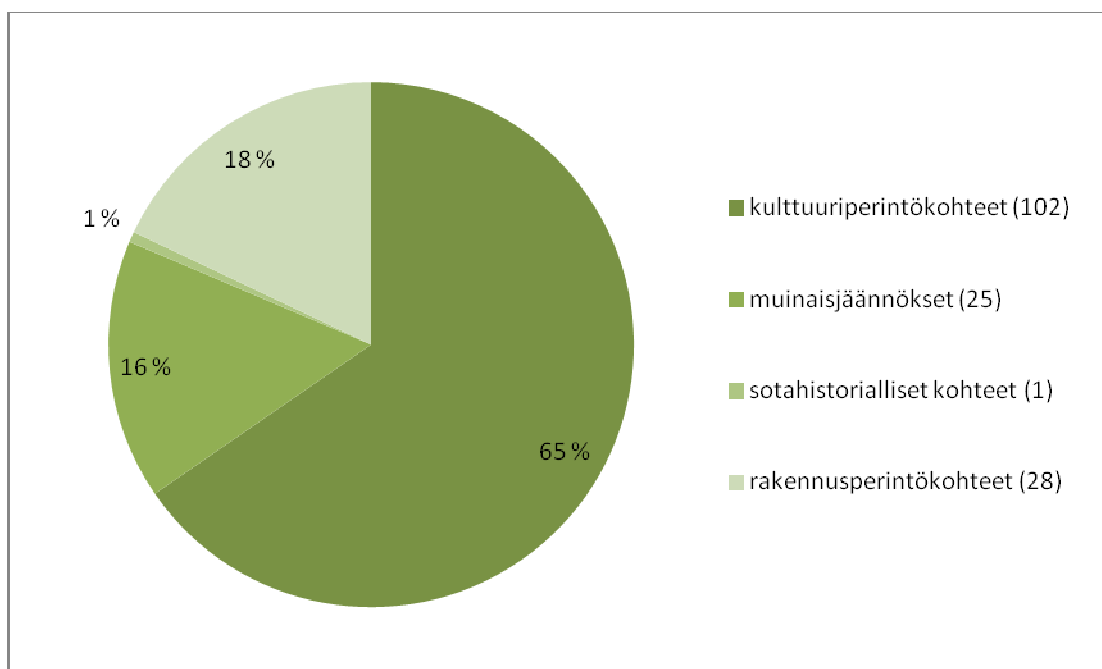
<sup>3</sup> Poikkeuksena Rautavaaran Ala-Luosta -järven kiviakautiset asuinpaikat.

## 4 Tulosten tarkastelu

Kesän 2012 inventoinnissa todettiin yhteensä 156 kohdetta. Näistä neljä oli ennestään tunnettuja muinaisjäännöksiä (Rautavaara Väätläniemi ja Väätläniemi 2, Vitjonsuo Hyttikangas ja Juuka Raholanjärvi Suuret Kalmosaaret). Näistä ainoastaan Väätläniemen raudanvalmistuspaikka on merkitty muinaisjäänösrekisteriin kiinteänä muinaisjäänöksenä. Tässä raportissa nimellä Väätläniemi 2 esiintyvä kivikautinen asuinpaikka on löytynyt Jouko Aroalhon ja Juha Hirvilammen inventoinnissa vuonna 2002, mutta ei ole jostain syystä päätynyt muinaisjäänösrekisteriin. Rautavaaran Vitjonsuon Hyttikankaan raudanvalmistuspaikka ja Juuan Raholanjärven Suuret Kalmosaaret oli merkitty rekisteriin mahdollisina muinaisjäänöksinä. Inventoinnissa molemmista pystyttiin toteamaan kiinteä muinaisjäänös. Sen sijaan inventointialueella sijainneesta Rautavaaran Vipuraudansuon mahdolliselta muinaisjäänöskohteelta ei havaittu merkkejä kiinteästä muinaisjäänöksestä. Paikalla on suoalue, josta on voitu nostaa rautamalmin.

Uusia muinaisjäänösrekisteriin ehdolla olevia kohteita löydettiin yhteensä 21 kappaletta (Rautavaaralta 19 ja Juuasta 2 kappaletta). Näistä kolme ajoittuu esihistorialliseen aikaan ja loput ovat historiallisen ajan muinaisjäänöksiä. Inventoiduista kohteista muinaisjäänöksiä oli 16 % (Taulukko 3.). Lisäksi Rautavaaralta dokumentoitiin yksi sotahistoriallinen kohde (1 %). Suurin osa (65 %) kohteista on asumiseen ja metsäalueiden elinkeinohistoriaan liittyviä kulttuuriperintökohteita. Tällaisia kohteita löydettiin yhteensä 102 kappaletta (Rautavaaralta 76 ja Juuasta 26 kappaletta). Rakennusperintökohteita löydettiin 28 kappaletta (18 %) (Rautavaaralta 15 ja Juuasta 13 kappaletta).

Taulukko 3. Kohteiden luokitteluun perustuva prosentuaalinen jakauma.

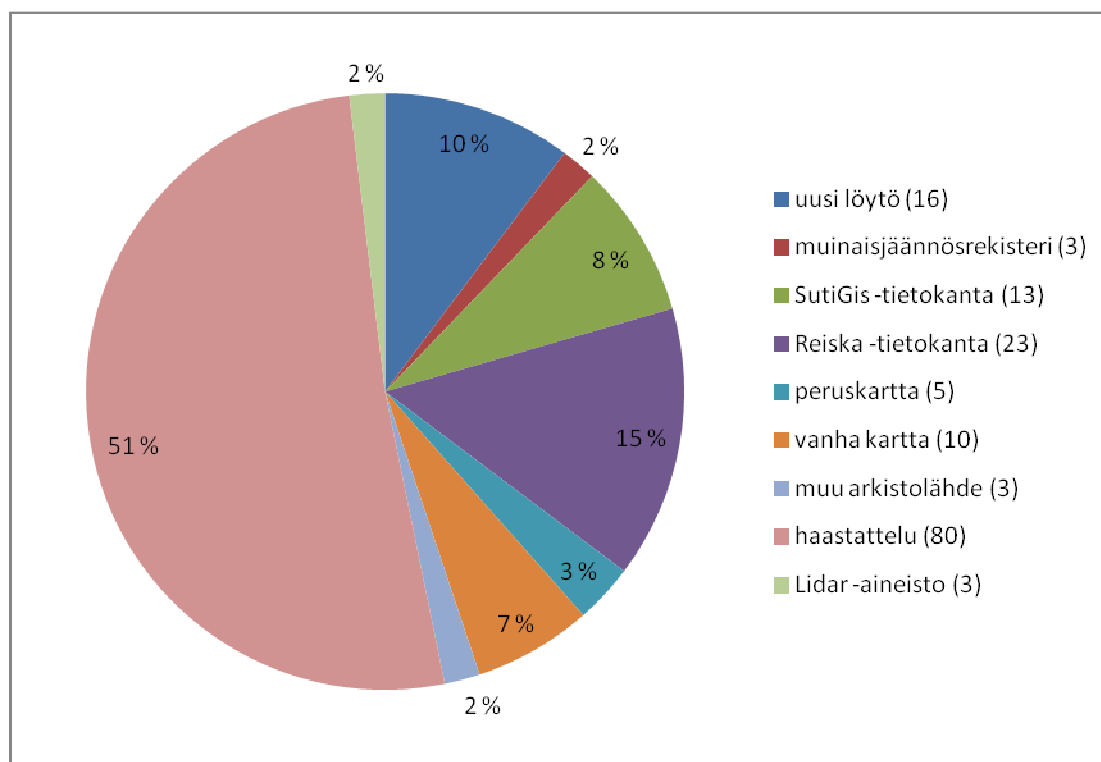


Suurin osa kohteista löytyi (51 % - 80 kpl) (Taulukko 4.) esityövaiheessa suoritettujen haastattelujen perusteella. Näistä kuusi on historiallisen ajan muinaisjäännöksiksi ehdolla olevia kohteita ja loput muita kulttuurihistoriallisia kohteita. Näistä noin puolet liittyy metsien teolliseen käyttöön (kämppien ja uittopatojen jäännökset, metsälentokentät yms.) loput ovat pääasiassa asutushistoriaan liittyviä jäännöksiä.

Metsähallituksen Reiska ja SutiGis -tietokannoissa oli merkittynä 36 (23 %) kohdetta, joista puolet oli kulttuuriperintökohteita puolet rakennusperintökohteita. Seuraavaksi eniten oli niin sanottuja uusia löytöjä (16 % - 10 kpl). Näistä kahdeksan oli muinaisjäännöksiä ja loput kahdeksan kulttuuriperintökohteita.

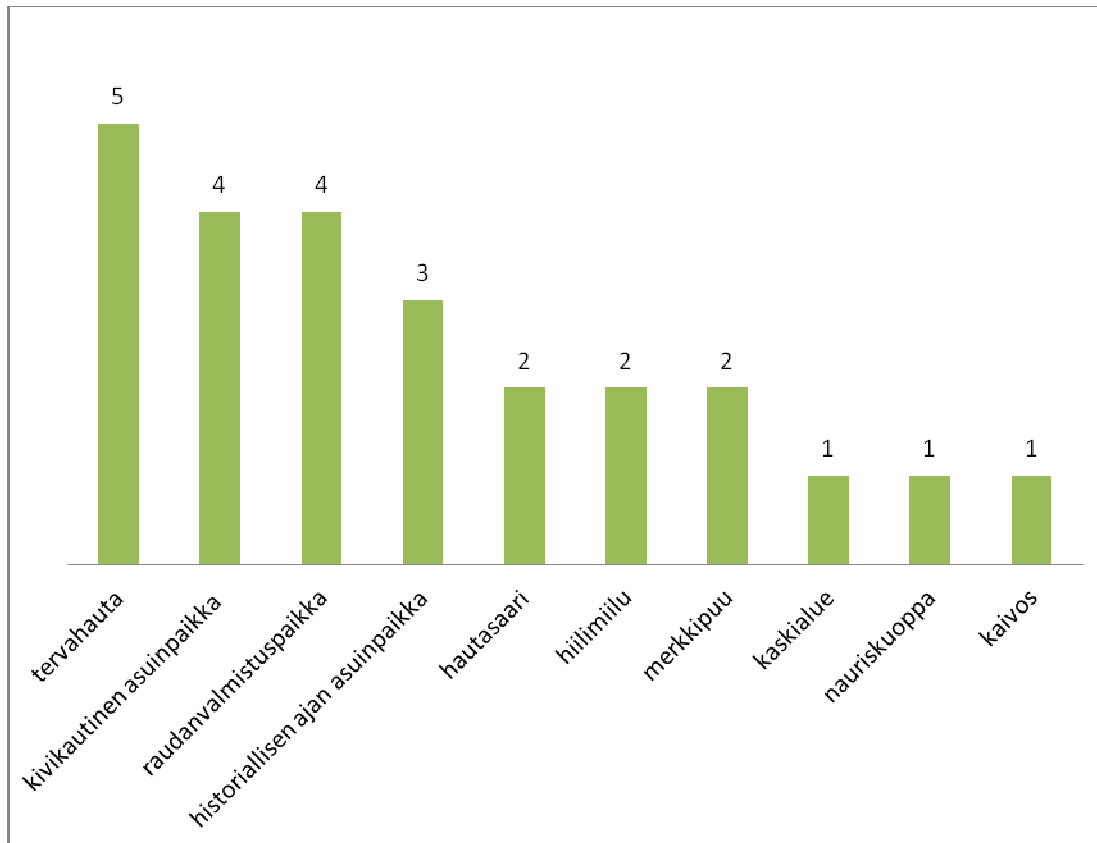
Vanhojen karttojen perusteella paikannettiin kymmenen kohdetta (7 %), joista yhdeksän oli kulttuuriperintö- ja yksi historiallisen ajan muinaisjäännös. Suurin osa karttojen perusteella löydetyistä kohteista on historiallisen tai uuden ajan asuinpaikkoja. Peruskartalta löydetyistä kohteista (3 % - 5 kpl) neljä oli muinaisjäännöksiä (kolme tervahautaa ja hautasaari) ja yksi rakennusperintökohde.

Taulukko 4. Kohteiden löytötapaan perustuva prosentuaalinen jakauma.





Taulukko 5. Muinaisjäännösten luokittelu.



Tarkastetuista muinaisjäännöksistä neljä oli kivikautisia asuinpaikkoja (Taulukko 5.). Ennestään tuntemattomia kivikautisia asuinpaikkoja löydettiin kolme kappaletta. Nämä kaikki löytyivät Rautavaaralta (Höylhiekka, Pohjalampi ja Metsäkartano). Höylhiekkan (Kuva 1.) ja Pohjalammen kohteet sijaitsevat Ala-Luosta -järven rannalla, alueella josta tunnettiin jo ennestään useita mesoliittiselle kivikaudelle ajoittuvia kohteita. Kohteet sijaitsevat nykyisellä rantavyöhykkeellä, noin 105–106 m mpy. korkeudella olevalla, osittain veteen erodoituneella rantaterassilla. Kohteet ajoittuvat rannankorkeuden, löytöaineistonsa ja alueen tunnettujen kohteiden löytöaineiston perusteella todennäköisesti mesoliittiselle kivikaudelle (9000–5100 eKr.). Kolmas esihistoriallinen kohde Metsäkartano löydettiin Ylä-Keyrity -järveltä Metsäkartanon matkailukeskuksen uimarannalta.



Kuva 1. Kvartseja Rautavaaran Höylhiekan kivikautisella asuinpaikalla.

Rautavaaralta löydettiin myös kaksi historialliseen aikaan ajoittuvaa asuinpaikkaa, joita esitetään muinaisjäännöskohteiksi. Näistä Autioniemi -nimiseltä asuinpaikalta löydettiin maaperusteisen rakennuksen jäännökset, jossa oli luonnonkivisen tulisijan jäännös. Myös Saarisen-järven rannalta löydettiin merkkejä historiallisen ajan asutuksesta. Paikalta löydettiin peltoraunioita ja kaksi nauriskuoppaa. Kohde on merkitty vuoden 1917 metsätalousokarttaan nimellä Autiokangas. Juuan puolelta dokumentoitiin niin ikään vanhimpaan metsätalousokarttaan autioksi merkitty Sänkimäen asuinpaikka.

Muita inventoinnissa löydettyjä muinaisjäännöksiksi luokiteltuja kohteita olivat tervahaudat, raudanvalmistuspaikat, hiilimiilut, merkipuut<sup>4</sup>, kaskialue, nauriskuoppa ja kaivos (Taulukko 5.) Alueelta dokumentoitiin myös kaksi hautasaarta, joista molemmista havaittiin selviä hautapainanteita (Kuva 2.).

---

<sup>4</sup> (esim. Kotivuori 2003) Joukossa voi olla karsikkopuita, mutta joidenkin tulkintojen mukaan numeropuut liittyvät alueella harjoitettuun kaskeamiseen ja kaskeksi tarkoitettujen alueiden merkitsemiseen.



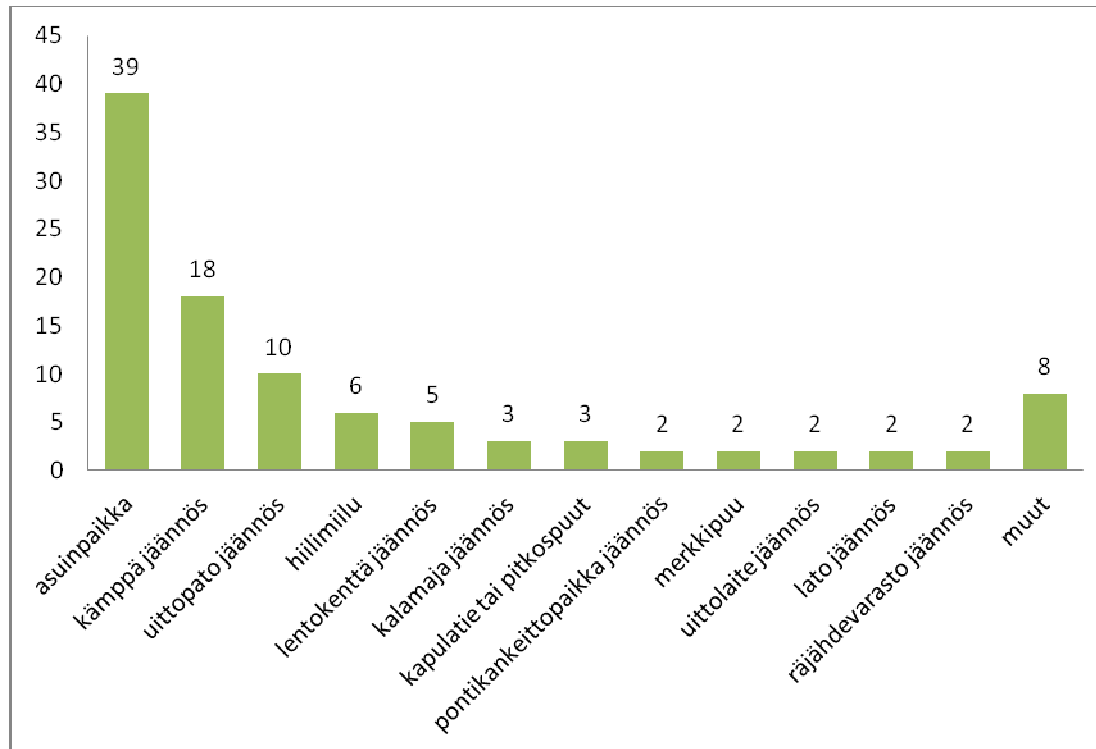
Kuva 2. Hautapainanne Rautavaaran Saarisen Kalmosaassa.

Rautavaaralta löydettiin myös yksi sotahistoriallinen kohde. Harsukankaan lentokenttä (Kuva 3.) on edelleen käytössä, mutta sen lähiympäristöstä voitiin erottaa toiseen maailmansotaan liittyviä lentokonesuojia sekä muita rakenteita. Kenttä on ollut sotilaskäytössä jatkosodan alussa 22.6.–10.7.1941.



Kuva 3. Suunnittelija R. Mönkkönen ja metsuri A. Rissanen dokumentoivat lentokonekorsua Rautavaaran Harsukankaalla.

Taulukko 6. Kulttuuriperintökohteiden luokittelu.



Kulttuuriperintökohteita dokumentoitiin inventoinnissa 102 kappaletta. Näistä suurimman yksittäisen ryhmän muodostavat historiallisen ajan asuinpaikat (Taulukko 6.) (Kuva 4.). Näiden joukossa on 1800-luvulla rakennettuja kruununmetsätorppia ja metsänvartijantorppia sekä muita autioituneita tiloja, jotka ovat myöhempien maakauppojen yhteydessä siirtyneet Metsähallituksen omistukseen. Näitä dokumentoitiin inventoinnissa yhteensä 39 kappaletta. Tilojen rakennukset ovat yleisesti purettu ja ympäröivät pellot on metsitetty. On mahdollista, että autioituneiden tilojen joukossa on myös muinaisjäännöksiksi määriteltäviä kohteita, mutta jokaisen tilan osalta kattavaa historiallista selvitystä ei tämän inventoinnin puitteissa kyetty tekemään. Nyt kohteiden ikää arvioitiin pääasiassa viimeisimmän rakennuskannan ja sen jäännösten perusteella.



Kuva 4. Suunnittelija R. Mönkkönen dokumentoi Juuan Kyrönvaaran päärakennuksen jäänteitä.

Toiseksi suurimman ryhmän inventoiduista kulttuuriperintökohteista muodostivat puun teolliseen käyttöön liittyvät jäännökset: kämppien rauniot, uittopadot, uittolaitteet ja metsälentokentät. Näitä löytyi yhteensä 35 kappaletta. Alueen metsien teollinen hyödyntäminen alkoi heti metsähallinnon organisoitumisen myötä 1860-luvulta lähtien.

Hakkuita varten rakennettiin aluksi vaatimattomia väliaikaisia kämppiä, jotka olivat yksinkertaisimmillaan osittain maahan kaivettuja, maapohjalle tai nurkkakivien varaan perustettuja salvottuja sisäänlämpiäviä rakennuksia (Kuva 5.). Vuonna 1928 säädetyin kämpplain myötä metsätyöntekijöiden majoitusoloja pyrittiin parantamaan ja sotien jälkeen rakennetut kämpät ovatkin usein betoniperusteisia suurempia parakkeja, jossa on ollut tilaa jopa sadalle hengelle. Suurin osa kämpistä oli tarkoitettu vain väliaikaisiksi rakennuksiksi ja ne on suurilta osin purettu tai myyty. Rautavaaralta ja Juuasta dokumentoitiin ainoastaan kolme vielä pystyssä olevaa kämppää. Kämppien jäännöksiä dokumentoitiin inventoinnissa yhteensä 18 kappaletta.



Kuva 5. Suunnittelija R. Mönkkönen dokumentoi kämpän jäännöstä Juuan Rimpilammella.

Rautavaaran ja Juuan seudulla puutavaraa kuljettiin pääasiassa vesireittejä pitkin. Tärkeimpien vesireittien varsilla onkin runsaasti uittoon liittyvien patojen ja muiden uittolaitteiden, kuten suisteiden jäänteitä (Kuva 6.). Muita inventoinnissa löytyneitä kulttuuriperintökohteita olivat muun muassa erilaiset rakennusten jäännökset, alle sata vuotta sitten tehdyt merkipuut, kalamajat, rajamerkit, kapulatiet ja pitkospuut sekä myllyjen ja latojen jäännökset.



Kuva 6. Juuan Alimmaisen Jokilammen uittopadon jäännös.

Rakennusperintökohteita dokumentoitiin inventoinnissa yhteensä 28 kappaletta<sup>5</sup>. Näiden joukossa on kolme kämppäarakennusta (Kuva 7.), asuinrakennuksia sekä edellä mainittujen yhteyteen liittyviä muita rakennuksia. Osa rakennuksista on vuokrattu ja edelleen käytössä.

---

<sup>5</sup> Mikäli rakennukset liittyvät osana aluemaiseen kulttuuriperintökohteeseen, löytyy kohteen tarkempi kuvaus tässä raportissa samannimisestä aluekohteesta.





Kuva 7. Juuan Rostuan kämppä.

## Allekirjoitus

Vantaa 30.11.2012

FM Riku Mönkkönen

# Lähteet

Aarnio J. 1999: Kaskiviljelystä Metsätöihin. *Joensuun yliopisto – maantieteenlaitos julkaisuja No 4*.

Aroalho, J. 2002: *Rautavaara Ylä-Luostan, Ala-Luostan ja Ahvenisen ranta-  
asemakaava-alueen muinaisjäännösinventointi 2002*. Raportti Museoviraston  
arkistossa.

Aroalho, J. 2009: *Jokisuunniemen osayleiskaava-alueen tarkastus*. Raportti  
Museoviraston arkistossa.

Halonen, Mirkku 2000: *Rakennusinventointi Rautavaaran kunnan haja-  
asutusalueella*. Raportti Museoviraston arkistossa.

Hyvärinen, H & Rainio, H. 2000: Kallistuva Pielinen. *Kolin perintö*. 48–53.

Jussila, T. & Sepänmaa, T. 2011: *Juuka keskustaajaman osayleiskaava-alueen  
muinaisjäännösinventointi 2011*. Raportti Museoviraston arkistossa.

Jussila, T. & Rostedt, T. & Kriiska, A. 2007: *Rautavaara Pankalampi 1-3 kivikautiset  
asuinpaikat*. Raportti Museoviraston arkistossa.

Jussila, T. 2006: *Juankosken Akonpohjan Helvetinhaudanpuron varhaiskivikautisen  
asuinpaikan kaivaus 31.7–11.8.2006*. <http://www.mikroliitti.fi/juankoski06/> luettu  
22.11.2012.

Karjalainen, T. 2006: *Juuan arkeologinen inventointi*. Raportti Museoviraston  
arkistossa.

Koponen, M. et al. 1998: Ylä-Keyrityn alue-ekologinen suunnitelma. *Metsähallituksen  
metsätalouden julkaisuja 15*.

Kotivuori, H. 2003: Puuhun kirjoitettu. *RAITO 1/2003*. 26–33.

Laakso, V. & Ruohonen, J. 2011: *Etninen ja kulttuuriraja Savossa ja Karjalassa  
1050–1650. Raportti arkeologisista kenttätöistä vuosina 2010–2011*. Raportti  
Museoviraston arkistossa.

Lönnberg, M. 1973: *Juuan kunnan kiinteiden muinaisjäännösten inventointi*. Raportti  
Museoviraston arkistossa.

Mönkkönen, R. 2011: *Valtimo ja Lieksan pohjoisosa – kulttuuriperintöinventointi  
2011*. Raportti Museoviraston arkistossa.

Oksala, A. 1936: *Uittoteknologia*. Porvoo.

Peltonen, K. 1999: *Koillis-Savon harkkohytti-inventointi*. Raportti Museoviraston  
arkistossa.

Pesonen, P. 1997: *Pielisen rantaosayleiskaava-alueen ja Nunnalahden osayleiskaava-alueen arkeologinen inventointi*. Raportti Museoviraston arkistossa.

Pesonen, P. 2005: Sarvingin salaisuus – Enon Rahakankaan varhaismesoliittinen ajoitus. *Muinaistutkija* 2/2005. 2-13.

Pohjakallio L. 1974: *Rautavaaran esihistoriallisten muinaisjäännösten inventointi* 1974. Raportti Museoviraston arkistossa.

Puustinen, Kauko 2003: *Suomen kaivosteollisuus ja mineraalisten raaka-aineiden tuotanto vuosina 1530–2001, historiallinen katsaus erityisesti tuotantolukujen valossa*. Geologian tutkimuskeskus (GTK), arkistoraportti, M 10.1/2003/3. Raportin verkkoversio GTK:n sivustolla.

Rissanen, E. 1996: *Kyläkirja Rahola- Vaikko- Matara*. Jyväskylä.

Toivanen A. et al. 2001: *Nurmeksen alue-ekologinen suunnitelma*. Raportti Metsähallituksen kirjastossa.

## 5 Kohdetiedot

Seuraavassa on esitetty tiedot Rautavaaran ja Juuan löytyneistä muinaisjäännös- ja kulttuuriperintökohteista. Kohteet ovat sivuilla 5–9 esitetyn taulukon (Taulukko 2.) mukaisessa järjestyksessä.

<b>Ala-Luosta Väättälnniemi 2 asuinpaikka</b>	<b>MH-tunnus: 146159</b>
---	--------------------------

<b>Kohdetyyppi:</b>	1 Asuinpaikat	<b>Haltija:</b>	131 Metsätalous Itä-Suomi
<b>Ajoitus:</b>	7111 Kivikausi	<b>Ylläpitäjä:</b>	131 Metsätalous Itä-Suomi
<b>Rakentamivuosi:</b>		<b>Kunta:</b>	687 Rautavaara
<b>Lukumäärä:</b>	1		

<b>Koordinaattiselitys:</b>	<b>Geometria tuotettu:</b>
	4 Gps-mittaus, korjaamaton
<b>Koordinaatit:</b>	<b>Löydöt:</b>
X 7020267, Y 3577002, Z 106	KM 33324

***Taustatiedot***

Kohde löytyi Jouko Aroalhon inventointikertomuksen perusteella inventoinnissa 15.6.2012.

Aroalho, J. 2002: Rautavaara Ylä-Luostan, Ala-Luostan ja Ahvenisen ranta-asemakaava-alueen muinaisjäännösinventointi 2002.

***Ympäristön kuvaus***

Asuinpaikka sijaitsee Ala-Luosta -järven Väättälnniemellä, sen etelään antavalla rannalla. Paikalla kasvaa mäntyvaltainen kasvatusmetsikkö. Paikalla on selvä rantamuodostuma, joka on erodoitunut vedenpinnanvaihteluiden vaikutuksesta. Rantavyöhyke on kivikoinen, mutta kivien välissä maaperä on hiekkaa.

***Kohteen kuvaus***

Paikalta havaittiin vuoden 2002 inventoinnissa koepistosta kvartseja ja palanutta luuta.

***Kohteen rajaus***

Kohde rajautuu aluemaisesti vuoden 2002 inventointikertomukseen perustuen.

***Tulkinta***

Alueella on kivikautinen asuinpaikka.

***Lisätietoja***
***Toimenpiteet***
***Tarkastukset***

Tila: 3 Toteutettu	Laji: 6 Suojeluarvojen tarkastus	Tarkastusvuosi: 2002
Tarkastuspvm:	Tarkastaja: J. Aroalho	
Kuvaus: Rautavaara Ylä-Luostan, Ala-Luostan ja Ahvenisen ranta-asemakaava-alueen muinaisjäännösinventointi 2002		

Tila: 3 Toteutettu	Laji: 6 Suojeluarvojen tarkastus	Tarkastusvuosi: 2012
--------------------	----------------------------------	----------------------

Tarkastuspvm: 15.6.2012 Tarkastaja: R. Mönkkönen  
 Kuvaus: KMO kulttuuriperintöinventointi 2012

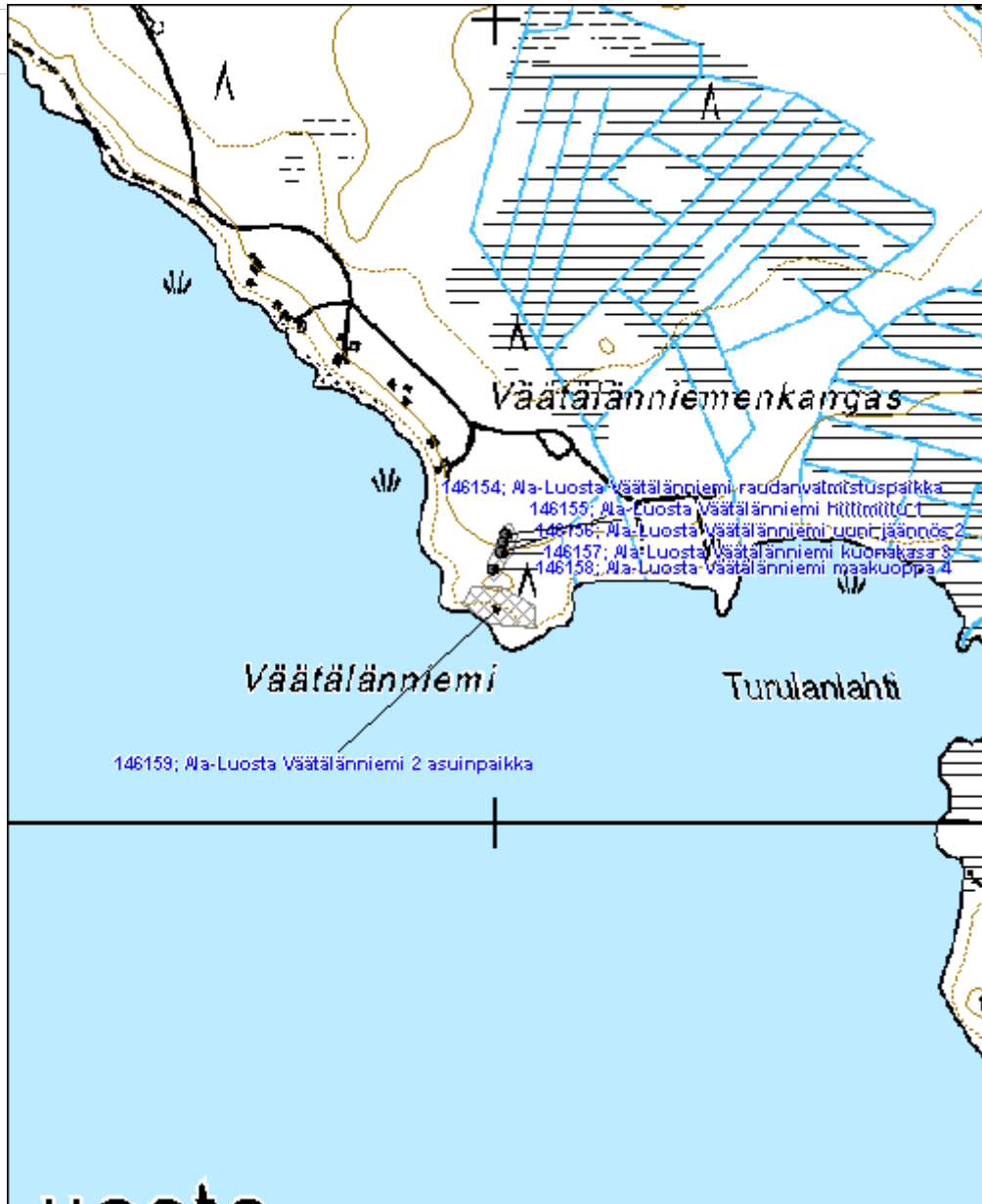
<b>Viranomais- rekisterinro:</b>		<b>Kunto:</b>	1 Hyvä
<b>Arvotus:</b>	3 Esitys mj-luokka II	<b>Olotila:</b>	2 Ei käytössä
<b>Selitys:</b>		<b>Kohteen suojelu:</b>	2 Muinaisjäännösrekisteri II
		<b>Selitys:</b>	

<b>Ympäristön suojelu:</b>	0 Ei määritelty
<b>Selitys:</b>	



Väätäläniemen kiviakautinen asuinpaikka. Kuvaaja Ville Hakamäki.

<b>Kohdetyyppi:</b>	1 Asuinpaikat	<b>Copyright:</b>	© Metsähallitus 2008 © Maanmittauslaitos 1/MML/08
<b>Koordinaatit:</b>	X 7020267, Y 3577002, Z 106	<b>Mittakaava:</b>	1:7000



<b>Höylhiekkä asuinpaikka</b>	<b>MH-tunnus: 146254</b>
-------------------------------	--------------------------

<b>Kohdetyyppi:</b>	1 Asuinpaikat	<b>Haltija:</b>	131 Metsätalous Itä-Suomi
<b>Ajoitus:</b>	7111 Kivikausi	<b>Ylläpitäjä:</b>	131 Metsätalous Itä-Suomi
<b>Rakentamivuosi:</b>		<b>Kunta:</b>	687 Rautavaara
<b>Lukumäärä:</b>	1		

<b>Koordinaattiselitys:</b>	<b>Geometria tuotettu:</b>
<b>Koordinaatit:</b> X 7019095, Y 3578331, Z 105	4 Gps-mittaus, korjaamaton <b>Löydöt:</b> KM 39204

***Taustatiedot***

Kohde löytyi inventoinnissa 27.6.2012.

***Ympäristön kuvaus***

Kivikautinen asuinpaikka sijaitsee Ala-Luosta -järven etelään antavalla rannalla, Höylhiekkä nimisen lahden poukamassa. Kohde sijoittuu aivan rannan tuntumaan siten, että osa asuinpaikasta on ilmeisesti huuhtoutunut veteen. Paikalla kasvaa kuivaa kangasmetsää.

***Kohteen kuvaus***

Alueelta löydettiin useita kvartsi-iskoksia sekä palaneita kiviä. Osa löydöistä tehtiin veteen työntyvältä hiekkaiselta ja pahasti erodoituneelta niemekkeeltä. Kvartsi-iskoksia havaittiin myös sekä rannalla että rantavedessä. Kauemmas rannasta tehdyt koepistot osoittautuivat löydöttömiksi, joten on syytä olettaa että osa kivikautisesta asuinpaikasta on huuhtoutunut Ala-Luosta -järveen.

***Kohteen rajaus***

Kohde rajautuu aluemaisesti löytöjen perusteella.

***Tulkinta***

Paikalla on osittain tuhoutunut kivikautinen asuinpaikka.

***Lisätietoja***

Kohteesta länsiluoteeseen olevalla Autioniemellä on yksityisiä kesämökkejä, joita ei ole rakennettu aivan rannan tuntumaan. Vaikuttaakin todennäköiseltä että myös tällä alueella saattaisi olla entuudestaan tuntemattomia kivikautisia asuinpaikkoja.

***Toimenpiteet***
***Tarkastukset***

Tila: 3 Toteutettu      Laji: 6 Suojeluarvojen tarkastus      Tarkastusvuosi: 2012  
 Tarkastuspvm: 27.6.2012      Tarkastaja: R. Mönkkönen  
 Kuvaus: KMO kulttuuriperintöinventointi 2012

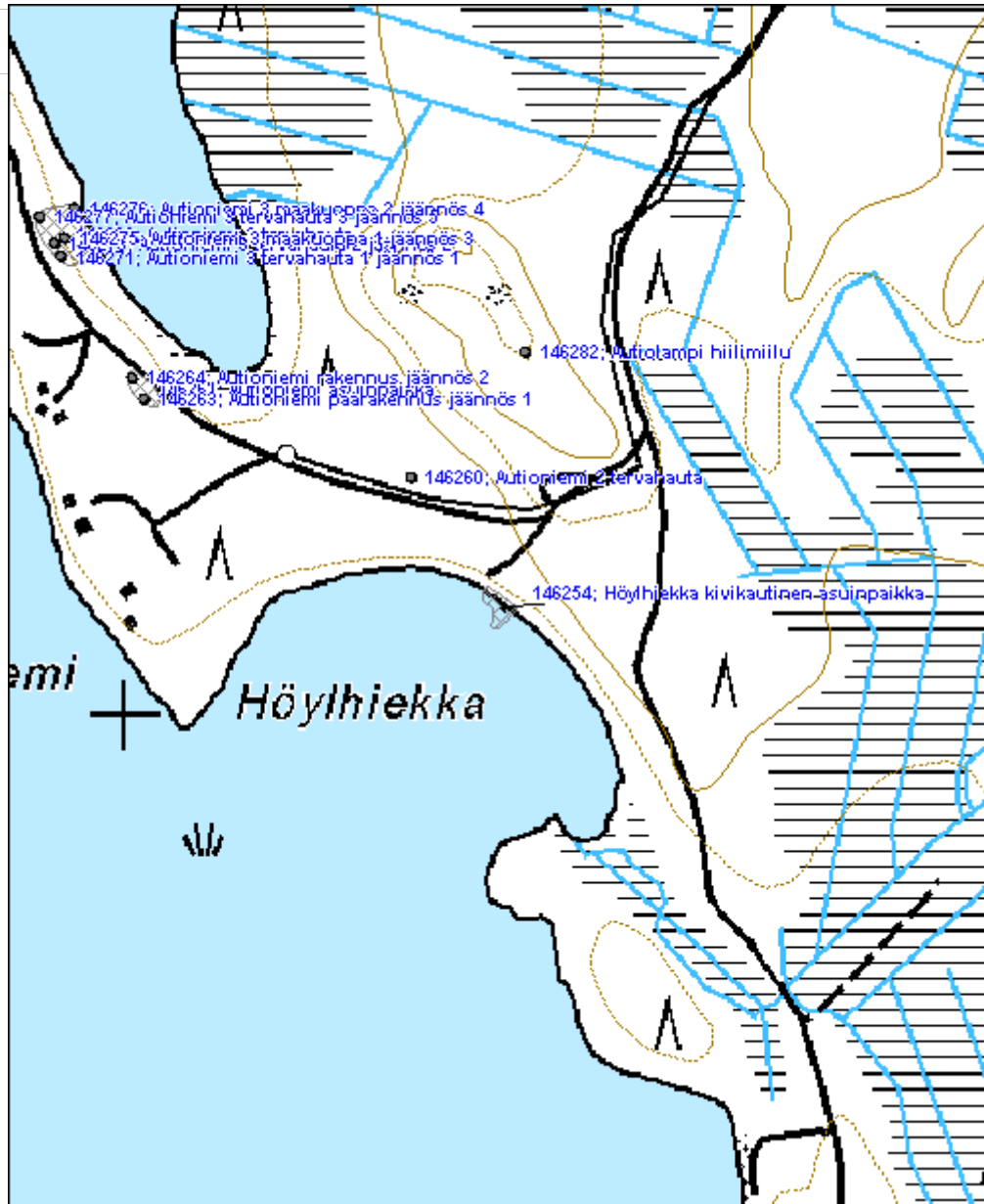


<b>Viranomaisrekisterinro:</b>		<b>Kunto:</b>	2 Keskinäinen
<b>Arvotus:</b>	3 Esitys mj-luokka II	<b>Olotila:</b>	2 Ei käytössä
<b>Selitys:</b>		<b>Kohteen suojelu:</b>	2 Muinaisjäännösrekisteri II
		<b>Selitys:</b>	
<b>Ympäristön suojelu:</b>	0 Ei määritelty		
<b>Selitys:</b>			



Höylkiekka kivikautinen asuinpaikka. Kuvaaja Ville Hakamäki.

<b>Kohdetyyppi:</b>	1 Asuinpaikat	<b>Copyright:</b>	© Metsähallitus 2008 © Maanmittauslaitos 1/MML/08
<b>Koordinaatit:</b>	X 7019095, Y 3578331, Z 105	<b>Mittakaava:</b>	1:5000



<b>Pohjalampi asuinpaikka</b>	<b>MH-tunnus: 146303</b>
-------------------------------	--------------------------

<b>Kohdetyyppi:</b>	1 Asuinpaikat	<b>Haltija:</b>	131 Metsätalous Itä-Suomi
<b>Ajoitus:</b>	7111 Kivikausi	<b>Ylläpitäjä:</b>	131 Metsätalous Itä-Suomi
<b>Rakentamivuosi:</b>		<b>Kunta:</b>	687 Rautavaara
<b>Lukumäärä:</b>	1		

<b>Koordinaattiselitys:</b>		<b>Geometria tuotettu:</b>	4 Gps-mittaus, korjaamaton
<b>Koordinaatit:</b>	X 7016567, Y 3581859, Z 106	<b>Löydöt:</b>	KM 39205

***Taustatiedot***

Kohde löytyi inventoinnissa 2.7.2012.

***Ympäristön kuvaus***

Kohde sijaitsee Pohjalammen itäpäädyssä. Asuinpaikasta lounaaseen, lammen toisella puolen on vesiputous, joka näkyy ja kuuluu kohteelle. Paikalla kasvaa varttunut, koivuvoittainen kasvatusmetsikkö. Maaperä on pääasiassa hiekkamoreenia.

***Kohteen kuvaus***

Paikalla on noin 25x12 m hiekkainen rantamuodostuma, johon kaivettiin noin 10 koepistoa. Näistä yhdestä löytyi kvartsi-iskoksia. Löydöt tulivat noin 20 cm syvyydestä. Osa asuinpaikasta on mahdollisesti huuhtoutunut järveen.

***Kohteen rajaus***

Kohde rajautuu aluemaisesti löytöjen ja topografian perusteella.

***Tulkinta***

Paikalla on kivikautinen asuinpaikka.

***Lisätietoja***
***Toimenpiteet***
***Tarkastukset***

Tila: 3 Toteutettu      Laji: 6 Suojeluarvojen tarkastus      Tarkastusvuosi: 2012  
 Tarkastuspvm: 2.7.2012      Tarkastaja: R. Mönkkönen  
 Kuvaus: KMO kulttuuriperintöinventointi 2012

<b>Viranomaisrekisterinro:</b>	<b>Kunto:</b> 1 Hyvä
--------------------------------	----------------------

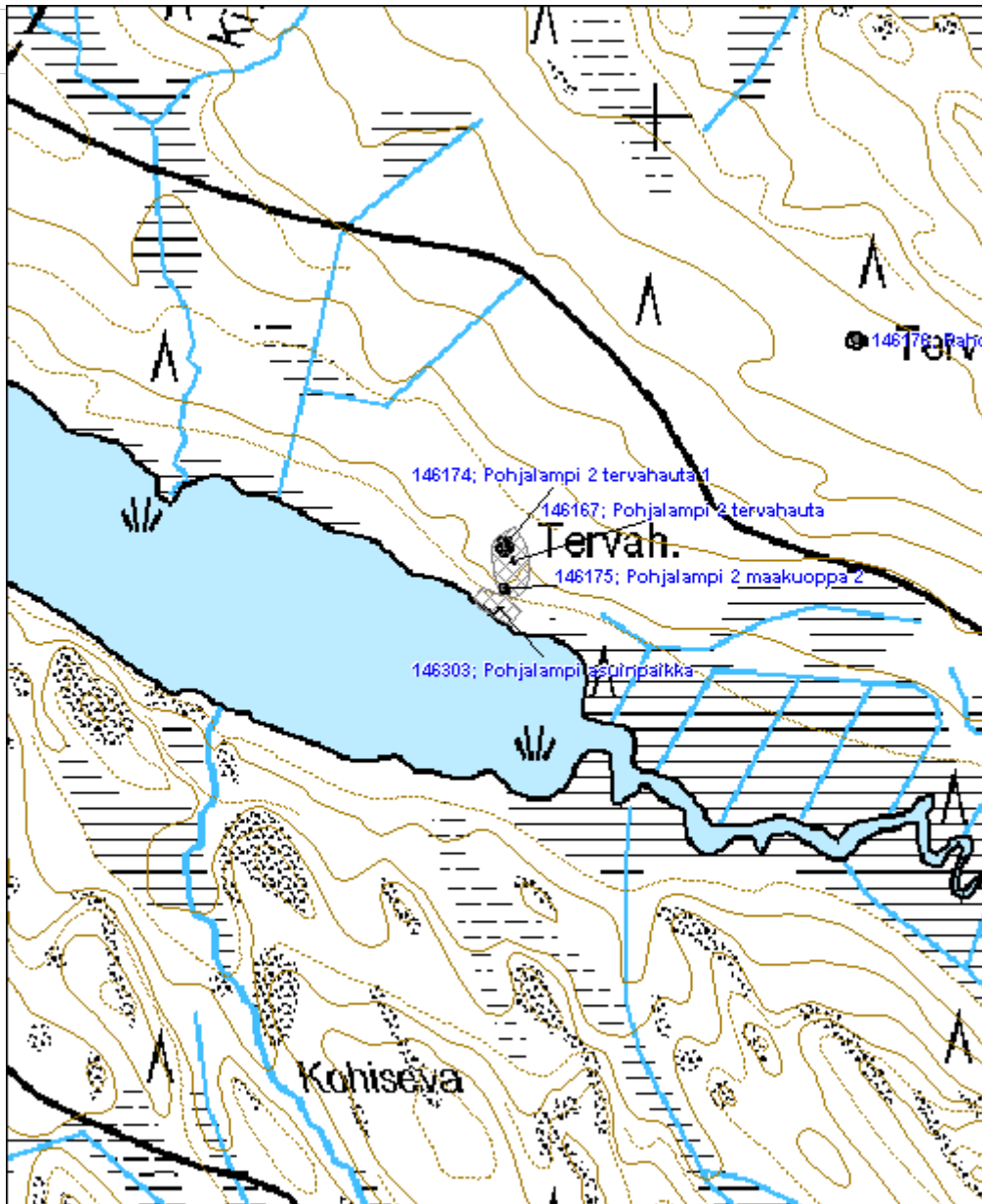
<b>Arvotus:</b>	3 Esitys mj-luokka II	<b>Olotila:</b>	2 Ei käytössä
<b>Selitys:</b>		<b>Kohteen suojele:</b>	2 Muinaisjäännösrekisteri II
		<b>Selitys:</b>	

<b>Ympäristön suojele:</b>	0 Ei määritelty
<b>Selitys:</b>	



Pohjalampi kivikautinen asuinpaikka. Kuvaaja Ville Hakamäki.

<b>Kohdetyyppi:</b>	1 Asuinpaikat	Copyright:	© Metsähallitus 2008 © Maanmittauslaitos 1/MML/08
<b>Koordinaatit:</b>	X 7016567, Y 3581859, Z 106	Mittakaava:	1:5000



<b>Metsäkartano asuinpaikka</b>	<b>MH-tunnus: 146326</b>
---------------------------------	--------------------------

<b>Kohdetyyppi:</b>	1 Asuinpaikat	<b>Haltija:</b>	131 Metsätalous Itä-Suomi
<b>Ajoitus:</b>	7111 Kivikausi	<b>Ylläpitäjä:</b>	131 Metsätalous Itä-Suomi
<b>Rakentamivuosi:</b>		<b>Kunta:</b>	687 Rautavaara
<b>Lukumäärä:</b>	1		

<b>Koordinaattiselitys:</b>		<b>Geometria tuotettu:</b>	4 Gps-mittaus, korjaamaton
<b>Koordinaatit:</b>	X 7054642, Y 3577475, Z 182	<b>Löydöt:</b>	KM 39206

**Taustatiedot**

Kohde löytyi inventoinnissa 11.7.2012.

**Ympäristön kuvaus**

Kohde sijaitsee Metsäkartanon uimarannan pohjoispäädssä, Ylä-Keyrityn -järven lounaaseen antavalla rannalla. Alue on virkistyskäytössä ja ympäristössä kasvaa lähinnä mäntyä. Maaperä on hiekkaa.

**Kohteen kuvaus**

Rantavyöhykkeeltä on noin sadan metrin matkalta löydettävissä kvartsi-iskoksia sekä palaneita kiviä. Asuttu rantaterassi on suureksi osaksi huuhtoutunut veteen, mutta alueen pohjoispäässä, Metsäkartanon saunarakennuksen ja rannan välissä on vielä jäljellä alkuperäistä rantamuodostumaa. Tämän alueen koko on noin 20x8 m (KM 39206:1). Kvartseja löydettiin myös rantavedestä sekä uimarannan eteläpäästä, uimakopin edestä (KM 39206:2). Näiden perusteella vaikuttaa siltä, että koko ranta on ollut asuttu ja että vedenpinnan vaihtelu on myöhemmin syövyttänyt suuren osan asutusta alueesta. Maaperässä ei inventoinnin yhteydessä havaittu selvää kulttuurikerrosta.

**Kohteen rajaus**

Kohde rajautuu aluemaisesti löytöjen perusteella.

**Tulkinta**

Alueella on kivikautinen asuinpaikka.

**Lisätietoja**
**Toimenpiteet**
**Tarkastukset**

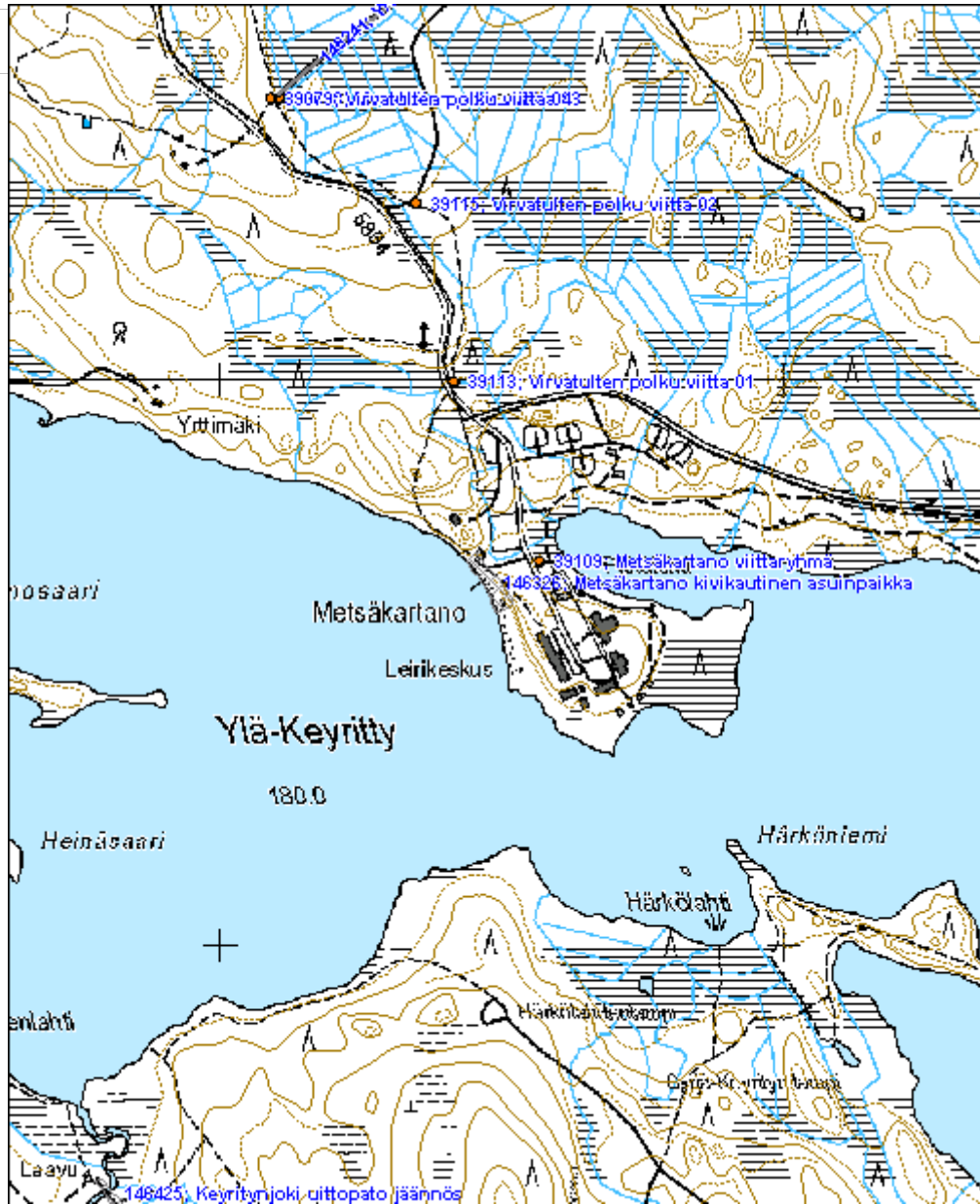
Tila: 3 Toteutettu      Laji: 6 Suojeluarvojen tarkastus      Tarkastusvuosi: 2012  
 Tarkastuspvm: 11.7.2012      Tarkastaja: R. Mönkkönen  
 Kuvaus: KMO kulttuuriperintöinventointi 2012

<b>Viranomaisrekisterinro:</b>		<b>Kunto:</b>	2 Kesinkertainen
<b>Arvotus:</b>	3 Esitys mj-luokka II	<b>Olotila:</b>	2 Ei käytössä
<b>Selitys:</b>		<b>Kohteen suojelu:</b>	2 Muinaisjäännösrekisteri II
		<b>Selitys:</b>	
<b>Ympäristön suojelu:</b>	0 Ei määritelty		
<b>Selitys:</b>			



Metsäkartanon kivi-kautisen asuinpaikan säilynyttä osaa saunan ja rannan välissä.  
 Kuvaaja Ville Hakamäki.

<b>Kohdetyyppi:</b>	1 Asuinpaikat	<b>Copyright:</b>	© Metsähallitus 2008 © Maanmittauslaitos 1/MML/08
<b>Koordinaatit:</b>	X 7054642, Y 3577475, Z 182	<b>Mittakaava:</b>	1:10000





**Autiokangas asuinpaikka**

MH-tunnus: 146443

<b>Kohdetyyppi:</b>	1 Asuinpaikat	<b>Haltija:</b>	131 Metsätalous Itä-Suomi
<b>Ajoitus:</b>	7118 Historiallinen aika	<b>Ylläpitäjä:</b>	131 Metsätalous Itä-Suomi
<b>Rakentamivuosi:</b>		<b>Kunta:</b>	687 Rautavaara
<b>Lukumäärä:</b>	2		

<b>Koordinaattiselitys:</b>		<b>Geometria tuotettu:</b>	4 Gps-mittaus, korjaamaton
<b>Koordinaatit:</b>	X 7050889, Y 3574715, Z 192	<b>Löydöt:</b>	

**Taustatiedot**

Kohde löytyi inventoinnissa haastattelun perusteella 5.6.2012. Paikka esiintyy myös 1917 Metsätalouskartassa nimellä Autiokangas. Nykyisessä peruskartassa paikannimi on vaihtanut paikkaa kohteesta kaakkoon sijaitsevalle kankaalle.

**Ympäristön kuvaus**

Kohde sijaitsee Saarimäen alueella, noin 330 km Saarisen -järvestä pohjoiseen. Paikalla kasvaa varttunut, mäntyvaltainen kasvatusmetsikkö. Maaperä on moreenia.

**Kohteen kuvaus**

Alueella on peltoraunioita ja nauriskuoppia. Peltoraunioita on alueella runsaasti. Niiden halkaisija on suurimmillaan noin 4 m. Mäellä on myös kaksi nauriskuoppaa (Autiokangas nauriskuopat 1 ja 2) (2,3x1,5x1 m).

**Kohteen rajaus**

Kohde rajautuu aluemaisesti näkyvien rakenteiden perusteella.

**Tulkinta**

Nimistön perusteella paikalla on sijainnut asuinpaikka. Alueelta ei havaittu kuitenkaan yksiselitteisiä rakennuksen jäänteitä. Kyseessä on todennäköisesti myös vanha kaskialue, joka on myöhemmin raivattu pelloksi.

**Lisätietoja**
**Toimenpiteet**
**Tarkastukset**

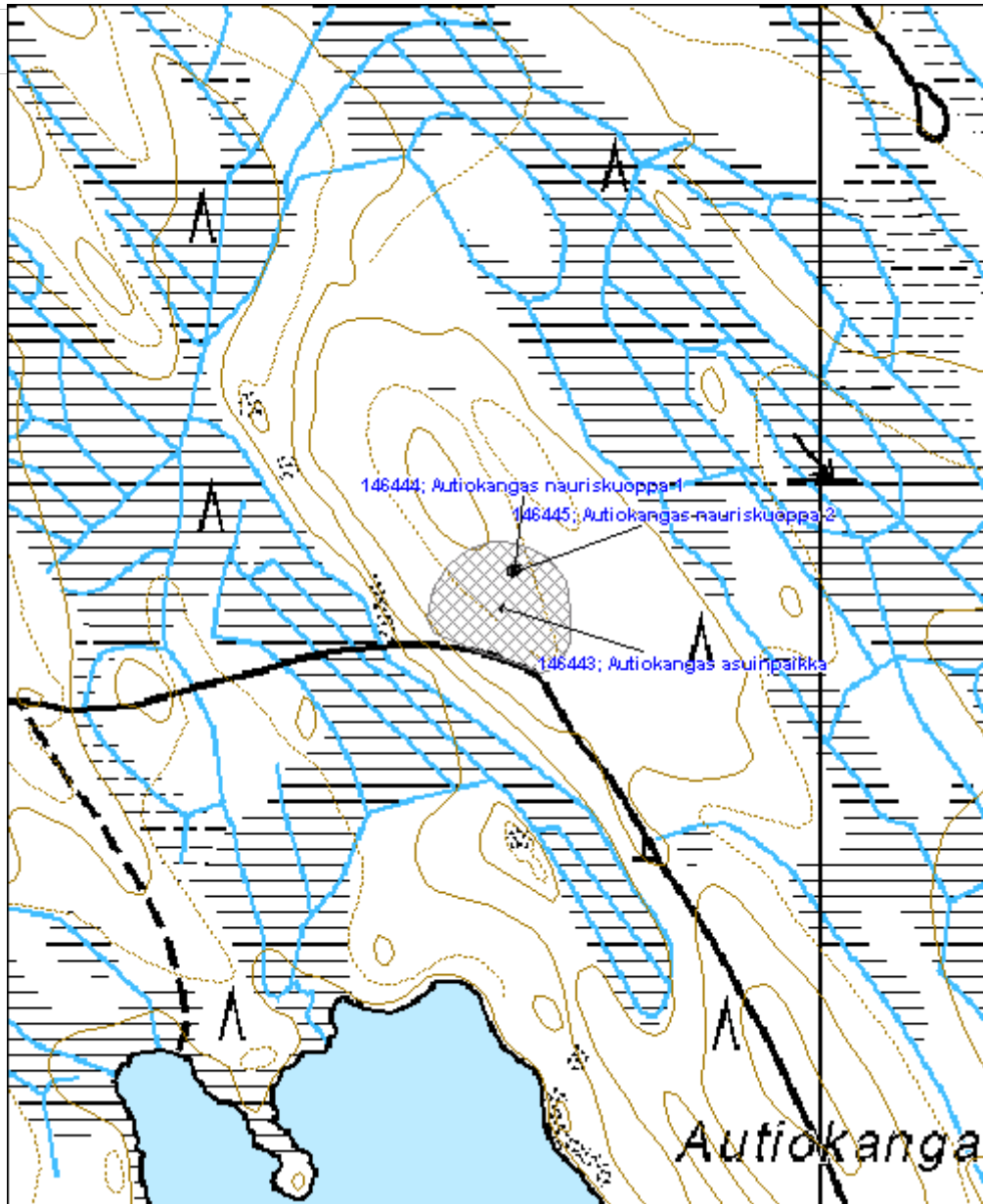
Tila: 3 Toteutettu Laji: 6 Suojeluarvojen tarkastus Tarkastusvuosi: 2012  
 Tarkastuspvm: 5.6.2012 Tarkastaja: R. Mönkkönen  
 Kuvaus: KMO kulttuuriperintöinventointi 2012

<b>Viranomaisrekisterinro:</b>		<b>Kunto:</b>	2 Kesinkertainen
<b>Arvotus:</b>	3 Esitys mj-luokka II	<b>Olotila:</b>	2 Ei käytössä
<b>Selitys:</b>		<b>Kohteen suojelu:</b>	2 Muinaisjäännösrekisteri II
<b>Selitys:</b>		<b>Selitys:</b>	
<b>Ympäristön suojelu:</b>	0 Ei määritelty		
<b>Selitys:</b>			



Autiokangas historiallisen ajan asuinpaikka. Kuvaaja Riku Mönkkönen.

<b>Kohdetyyppi:</b>	9 Valmistuspaikat/työpaikat	Copyright:	© Metsähallitus 2008 © Maanmittauslaitos 1/MML/08
<b>Koordinaatit:</b>	X 7050889, Y 3574715, Z 192	Mittakaava:	1:5000



<b>Vitjonsuo Hyttikangas raudanvalmistuspaikka</b>	<b>MH-tunnus: 146507</b>
--	--------------------------

<b>Kohdetyyppi:</b>	9 Valmistuspaikat/työpaikat	<b>Haltija:</b>	131 Metsätalous Itä-Suomi
<b>Ajoitus:</b>	7118 Historiallinen aika	<b>Ylläpitäjä:</b>	131 Metsätalous Itä-Suomi
<b>Rakentamisvuosi:</b>		<b>Kunta:</b>	687 Rautavaara
<b>Lukumäärä:</b>	2		

<b>Koordinaattiselitys:</b>	<b>Geometria tuotettu:</b>
<b>Koordinaatit:</b> X 7032359, Y 3579567, Z 165	4 Gps-mittaus, korjaamaton
	<b>Löydöt:</b>

***Taustatiedot***

Kohde löytyi nimistön perusteella inventoinnissa 6.7.2012. Alue on merkitty Museoviraston muinaisjäännösrekisteriin mahdollisena muinaisjäännöksenä (MJ-tunnus 1000001774).

Peltonen, K. 1998: Koillis-Savon harkkohytti-inventointi.

***Ympäristön kuvaus***

Raudanvalmistuspaikka sijaitsee Hyttikangas nimisellä moreeniharjanteella, noin 3,3 km Ylä-Luosta -järveltä länteen. Alueella kasvaa nuori, mäntyvaltainen kasvatusmetsikkö. Maaperä on moreenia.

***Kohteen kuvaus***

Paikalla sijaitsee raudanvalmistukseen liittyviä jäänteitä, kuten raudansulatusuunin jäännös (Vitjonsuo Hyttikangas uuni jäännös 1) sekä hiilimiilu (Vitjonsuo Hyttikangas hiilimiilu 2). Uuni on halkaisijaltaan noin 1,5 m ja noin 0,7 m korkea romahtanut luonnonkivinen rakennelma. Sen yhteydessä on kaksi kaivantoa (halkaisijaltaan noin 2 m) ja kuonakasoja. Hiilimiilu on kooltaan 15x9x2 m.

***Kohteen rajaus***

Kohde rajautuu aluemaisesti näkyvien rakenteiden perusteella.

***Tulkinta***

Alueella on raudanvalmistuspaikka.

***Lisätietoja***
***Toimenpiteet***
***Tarkastukset***

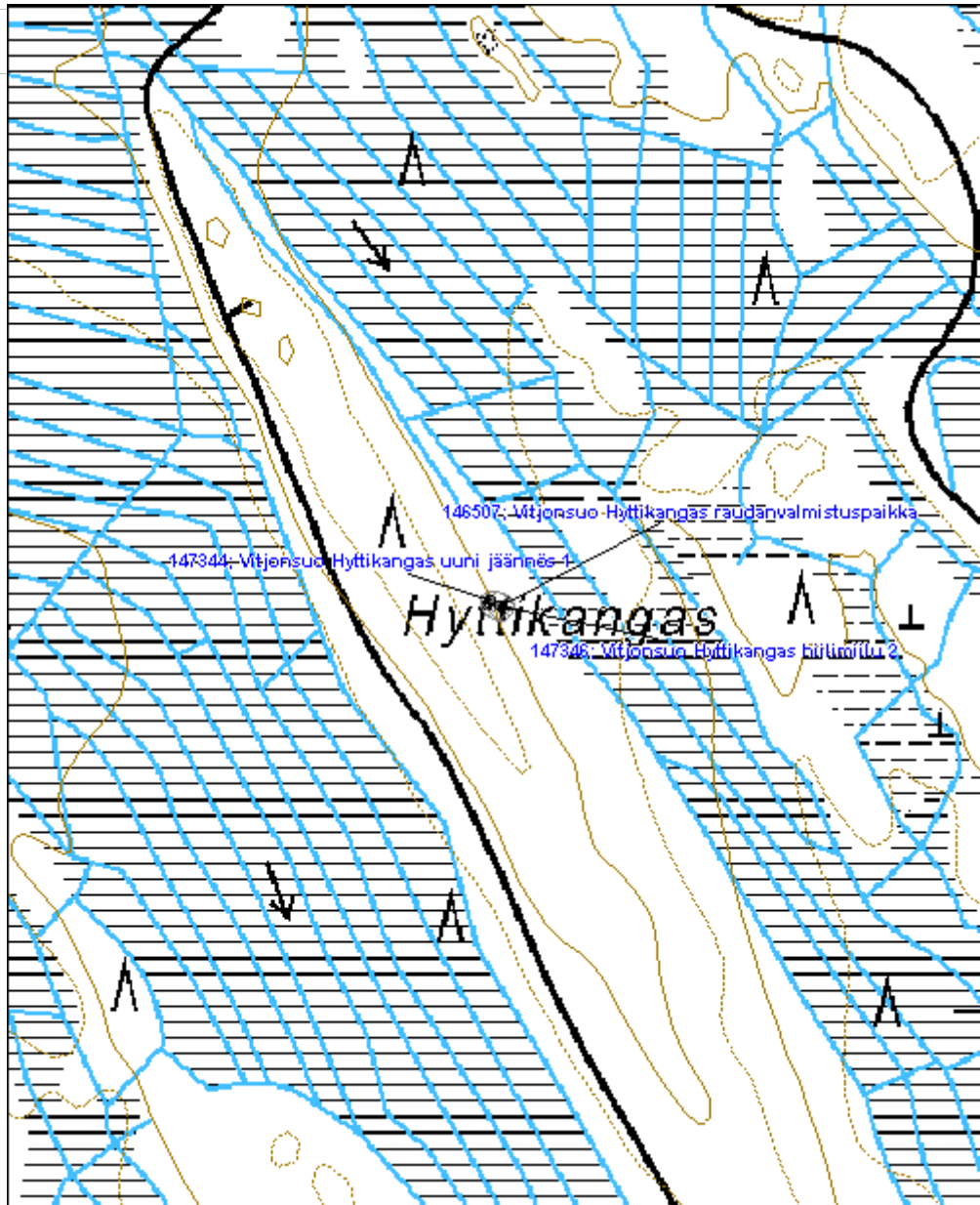
Tila: 3 Toteutettu      Laji: 6 Suojeluarvojen tarkastus      Tarkastusvuosi: 2012  
 Tarkastuspvm: 7.6.2012      Tarkastaja: R. Mönkkönen  
 Kuvaus: KMO kulttuuriperintöinventointi 2012

<b>Viranomaisrekisterinro:</b>	1000001774	<b>Kunto:</b>	2 Kesinkertainen
<b>Arvotus:</b>	3 Esitys mj-luokka II	<b>Olotila:</b>	2 Ei käytössä
<b>Selitys:</b>		<b>Kohteen suojelu:</b>	2 Muinaisjäännösrekisteri II
		<b>Selitys:</b>	
<b>Ympäristön suojelu:</b>	0 Ei määritelty		
<b>Selitys:</b>			



Hyttikankaan raudanvalmistuspaikan hiilimiilu. Kuvaaja Riku Mönkkönen.

<b>Kohdetyyppi:</b>	9 Valmistuspaikat/työpaikat	Copyright:	© Metsähallitus 2008 © Maanmittauslaitos 1/MML/08
<b>Koordinaatit:</b>	X 7032359, Y 3579567, Z 165	Mittakaava:	1:5000



<b>Ylä-Luosta Laajakallio kaivos</b>	<b>MH-tunnus: 146513</b>
--------------------------------------	--------------------------

<b>Kohdetyyppi:</b>	9 Valmistuspaikat/työpaikat	<b>Haltija:</b>	131 Metsätalous Itä-Suomi
<b>Ajoitus:</b>	7116 Uusi aika	<b>Ylläpitäjä:</b>	131 Metsätalous Itä-Suomi
<b>Rakentamisvuosi:</b>		<b>Kunta:</b>	687 Rautavaara
<b>Lukumäärä:</b>	1		

<b>Koordinaattiselitys:</b>	<b>Geometria tuotettu:</b>
<b>Koordinaatit:</b> X 7032447, Y 3587524, Z 180	4 Gps-mittaus, korjaamaton
	<b>Löydöt:</b>

***Taustatiedot***

Kaivos löytyi haastattelun perusteella inventoinnissa 7.6.2012. Kohteelle johtaa polku. Informantin mukaan alueella olisi sijainnut myös jonkinlainen paja, mutta inventoinnissa tämän jäänteitä ei kyetty paikallistamaan. Paikalla on harjoitettu kaivostoimintaa vuonna 1905 Saastamoinen Oy:n toimesta (Puustinen 2003).

Puustinen, Kauko 2003: Suomen kaivosteollisuus ja mineraalisten raaka-aineiden tuotanto vuosina 1530–2001, historiallinen katsaus erityisesti tuotantolukujen valossa. Geologian tutkimuskeskus (GTK), arkistoraportti, M 10.1/2003/3. Raportin verkkoversio GTK:n sivustolla.

***Ympäristön kuvaus***

Kohde sijaitsee Kaitoo -järven kaakkoispuolella, noin 450 päässä rannasta kohoavilla Kaivoskalliolla. Alueella kasvaa nuori, kuusivaltainen kasvatusmetsikkö. Maaperä on moreenia.

***Kohteen kuvaus***

Alueella on vanha kuparikaivos. Kaivoksen suuaukon koko on noin 7x5 m ja sisäpuolella on yhä näkyvillä puisia tukirakenteita. Itse kaivoskuilu on luhistunut.

***Kohteen rajaus***

Kohde rajautuu pistemäisesti.

***Tulkinta***

Paikalla on vanha kuparikaivos.

***Lisätietoja***
***Toimenpiteet***
***Tarkastukset***

Tila: 3 Toteutettu	Laji: 6 Suojeluarvojen tarkastus	Tarkastusvuosi: 2012
Tarkastuspvm: 7.6.2012	Tarkastaja: R. Mönkkönen	

Kuvaus: KMO kulttuuriperintöinventointi 2012

**Viranomais-  
rekisterinro:**
**Kunto:** 1 Hyvä

**Arvotus:** 3 Esitys mj-luokka II

**Olotila:** 2 Ei käytössä

**Kohteen  
suojelu:** 2 Muinaisjäännösrekisteri II

**Selitys:**
**Selitys:**
**Ympäristön  
suojelu:**

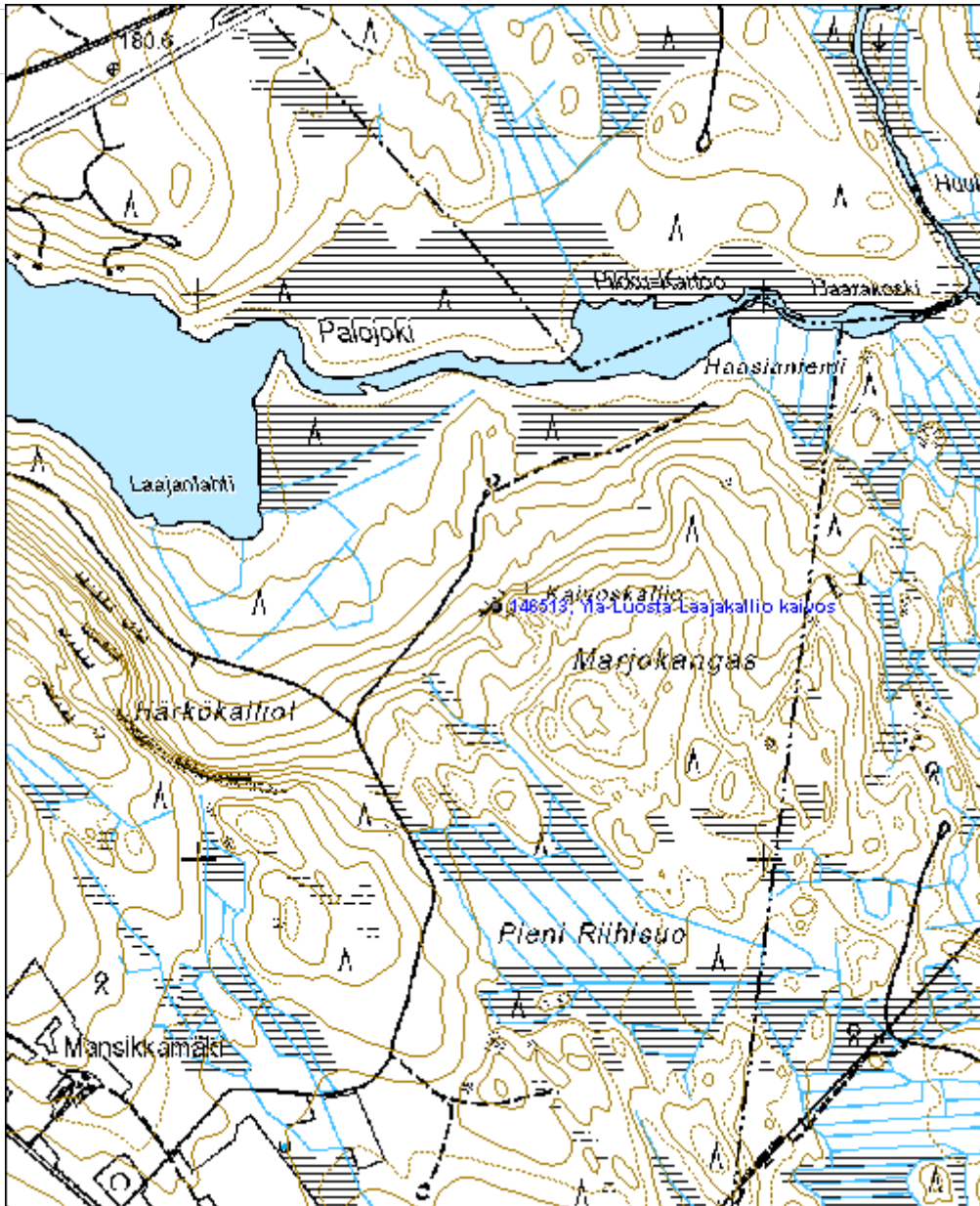
0 Ei määritelty

**Selitys:**


Laajakallion kaivoskuilun suuaukko. Kuvaaja Riku Mönkkönen.



<b>Kohdetyyppi:</b>	9 Valmistuspaikat/työpaikat	<b>Copyright:</b>	© Metsähallitus 2008 © Maanmittauslaitos 1/MML/08
<b>Koordinaatit:</b>	X 7032447, Y 3587524, Z 180	<b>Mittakaava:</b>	1:10000



<b>Tiemäki kaskialue</b>	<b>MH-tunnus: 145853</b>
--------------------------	--------------------------

<b>Kohdetyyppi:</b>	9 Valmistuspaikat/työpaikat	<b>Haltija:</b>	131 Metsätalous Itä-Suomi
<b>Ajoitus:</b>	7118 Historiallinen aika	<b>Ylläpitäjä:</b>	131 Metsätalous Itä-Suomi
<b>Rakentamisvuosi:</b>		<b>Kunta:</b>	0
<b>Lukumäärä:</b>	1		

<b>Koordinaattiselitys:</b>	<b>Geometria tuotettu:</b>
<b>Koordinaatit:</b> X 7035639, Y 3583804, Z 236	4 Gps-mittaus, korjaamaton
	<b>Löydöt:</b>

**Taustatiedot**

Kohde löytyi inventoinnissa 13.6.2012.

**Ympäristön kuvaus**

Kaskialue sijaitsee Tiemäki nimisellä harjulla noin 300 m Tieharjunmäen asuinpaikan lounaispuolella. Alueella kasvaa nuorta mäntyvaltaista sekametsää. Maaperä on moreenia.

**Kohteen kuvaus**

Paikalla on useita kaskiraunioita sekä nauriskuoppa. Rauniot ovat matalia ja usein maakiven ympärille rakennettuja. Nauriskuoppa on kooltaan 3,5x1,5x1 m (Tiemäki nauriskuoppa).

**Kohteen rajaus**

Kohde rajautuu aluemaisesti näkyvien rakenteiden perusteella.

**Tulkinta**

Kyseessä on kaskialue.

**Lisätietoja**
**Toimenpiteet**
**Tarkastukset**

Tila: 3 Toteutettu      Laji: 6 Suojeluarvojen tarkastus      Tarkastusvuosi: 2012  
 Tarkastuspvm: 13.6.2012      Tarkastaja: R. Mönkkönen  
 Kuvaus: KMO kulttuuriperintöinventointi 2012

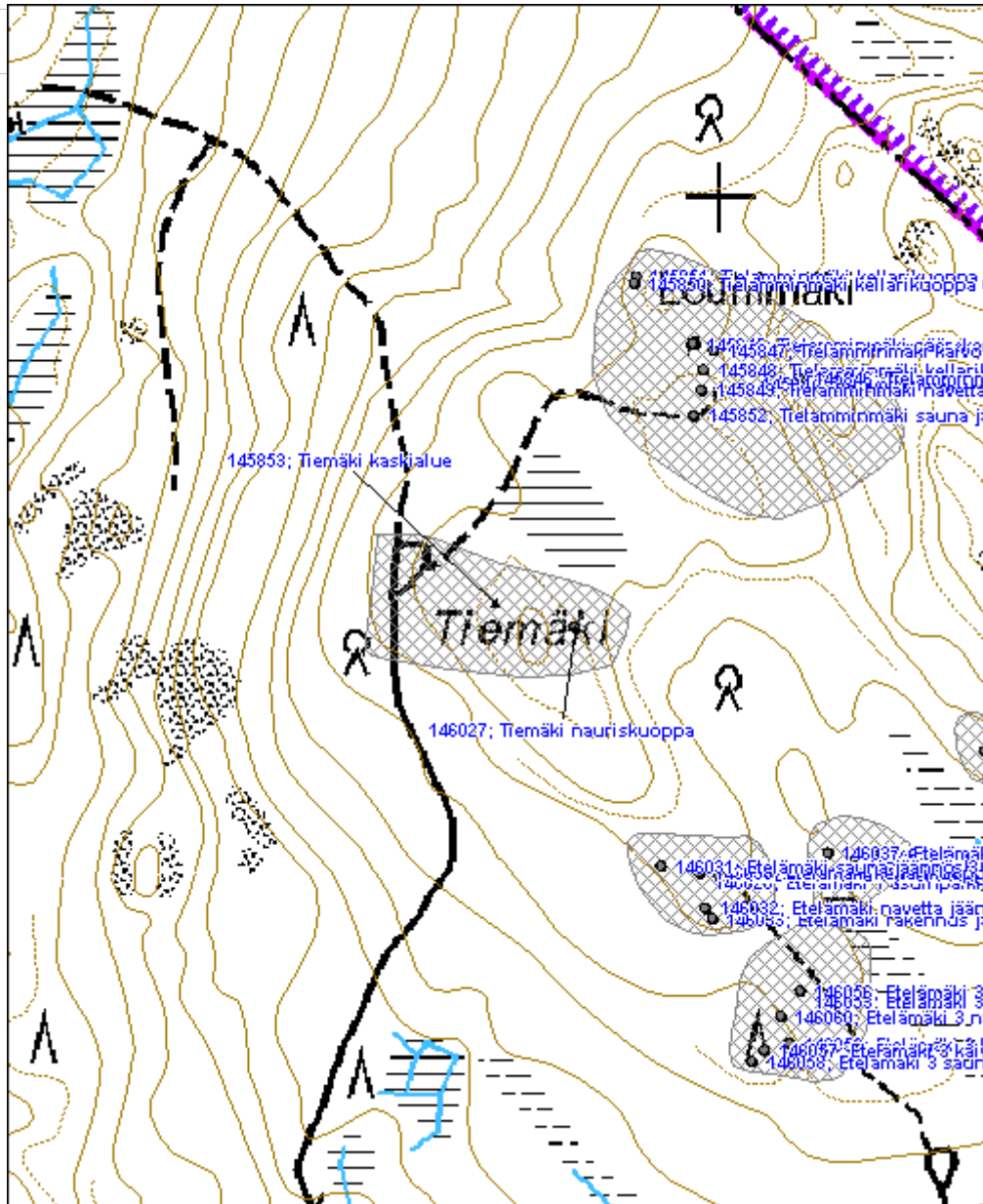
<b>Viranomaisrekisterinro:</b>	<b>Kunto:</b> 1 Hyvä
	<b>Olotila:</b> 2 Ei käytössä
<b>Arvotus:</b> 3 Esitys mj-luokka II	<b>Kohteen</b> 2 Muinaisjäännösrekisteri II

<b>Selitys:</b>	<b>suojelu:</b> <b>Selitys:</b>
<b>Ympäristön suojelu:</b>	0 Ei määritelty
<b>Selitys:</b>	



Tiemäki nauriskuoppa. Kuvaaja Ville Hakamäki.

<b>Kohdetyyppi:</b>	9 Valmistuspaikat/työpaikat	<b>Copyright:</b>	© Metsähallitus 2008 © Maanmittauslaitos 1/MML/08
<b>Koordinaatit:</b>	X 7035639, Y 3583804, Z 236	<b>Mittakaava:</b>	1:5000



<b>Kaitoonmäki raudanvalmistuspaikka</b>	<b>MH-tunnus: 146046</b>
--	--------------------------

<b>Kohdetyyppi:</b>	9 Valmistuspaikat/työpaikat	<b>Haltija:</b>	131 Metsätalous Itä-Suomi
<b>Ajoitus:</b>	7118 Historiallinen aika	<b>Ylläpitäjä:</b>	131 Metsätalous Itä-Suomi
<b>Rakentamivuosi:</b>		<b>Kunta:</b>	687 Rautavaara
<b>Lukumäärä:</b>	2		

<b>Koordinaattiselitys:</b>	<b>Geometria tuotettu:</b>
<b>Koordinaatit:</b> X 7033073, Y 3585915, Z 162	4 Gps-mittaus, korjaamaton
	<b>Löydöt:</b>

**Taustatiedot**

Raudanvalmistuspaikka löytyi haastattelun perusteella inventoinnissa 14.6.2012.

**Ympäristön kuvaus**

Kohde sijaitsee Yläluostantien pohjoispuolella kohoavalla Kaitoonmäen rinteellä. Alue on kuivahkoa kangasta. Maaperä on moreenia.

**Kohteen kuvaus**

Paikalla sijaitsee luonnonkivistä rakennetun raudansulatusuunin jäännös (Kaitoonmäki uuni jäännös 1) (halkaisija 1,5 m), sekä 11x8x1,7 m hiilimiilu (Kaitoonmäki hiilimiilu 2). Uunirakenteen ympärillä on runsaasti rautakuonaa.

**Kohteen rajaus**

Kohde rajautuu aluemaisesti näkyvien rakenteiden perusteella.

**Tulkinta**

Kohde on raudanvalmistuspaikka.

**Lisätietoja**
**Toimenpiteet**
**Tarkastukset**

Tila: 3 Toteutettu      Laji: 6 Suojeluarvojen tarkastus      Tarkastusvuosi: 2012  
 Tarkastuspvm: 14.6.2012      Tarkastaja: R. Mönkkönen  
 Kuvaus: KMO kulttuuriperintöinventointi 2012

**Viranomaisrekisterinro:**
**Kunto:** 1 Hyvä

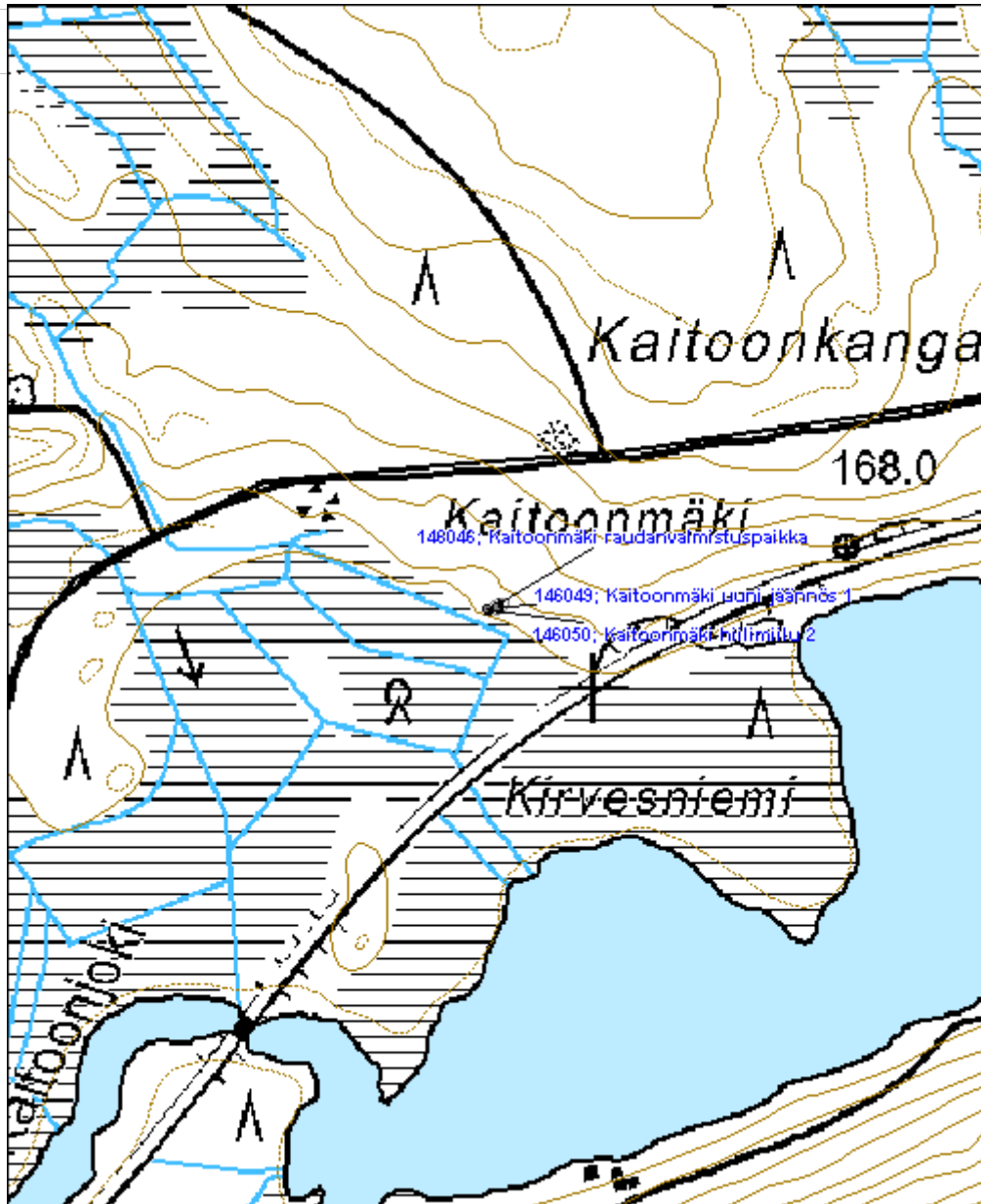
**Olotila:** 2 Ei käytössä

<b>Arvotus:</b>	3 Esitys mj-luokka II	<b>Kohteen suojelu:</b>	9 Muu suojeluarvo
<b>Selitys:</b>		<b>Selitys:</b>	
<b>Ympäristön suojelu:</b>	0 Ei määritelty		
<b>Selitys:</b>			



Kaitoonmäki raudansulatusuuniin jäännös. Kuvaaja Ville Hakamäki.

<b>Kohdetyyppi:</b>	9 Valmistuspaikat/työpaikat	Copyright:	© Metsähallitus 2008 © Maanmittauslaitos 1/MML/08
<b>Koordinaatit:</b>	X 7033073, Y 3585915, Z 162	Mittakaava:	1:5000



<b>Ala-Luosta Vääätälänniemi raudanvalmistuspaikka</b>	<b>MH-tunnus: 146154</b>
--	--------------------------

<b>Kohdetyyppi:</b>	9 Valmistuspaikat/työpaikat	<b>Haltija:</b>	131 Metsätalous Itä-Suomi
<b>Ajoitus:</b>	7118 Historiallinen aika	<b>Ylläpitäjä:</b>	131 Metsätalous Itä-Suomi
<b>Rakentamisvuosi:</b>		<b>Kunta:</b>	687 Rautavaara
<b>Lukumäärä:</b>	4		

<b>Koordinaattiselitys:</b>	<b>Geometria tuotettu:</b>
<b>Koordinaatit:</b> X 7020336, Y 3577006, Z 109	4 Gps-mittaus, korjaamaton
	<b>Löydöt:</b>

**Taustatiedot**

Kohde löytyi Museoviraston ylläpitämän muinaisjäännösrekisterin tietojen perusteella inventoinnissa 15.6.2012.

Peltonen, K. 1998: Koillis-Savon harkkohytty-inventointi.

Aroaho, J. 2002: Rautavaara Ylä-Luostan, Ala-Luostan ja Ahvenisen ranta-asemakaava-alueen muinaisjäännösinventointi 2002.

**Ympäristön kuvaus**

Kohde sijaitsee Ala-Luosta -järven Vääätälänniemellä. Paikalla kasvaa varttunut mäntyvoittoinen kasvatusmetsikkö. Maaperä on moreenia.

**Kohteen kuvaus**

Paikalla on kooltaan noin 10x8x1,5 m hiilimiilu (Ala-Luosta Vääätälänniemi hiilimiilu 1), luonnonkivestä valmistettu raudansulatusuuni (Ala-Luosta Vääätälänniemi uuni jäännös 2) pohja (halkaisija noin 2 m), kuonakasa (Ala-Luosta Vääätälänniemi kuonakasa 3) sekä pienehkö maakuoppa (Ala-Luosta Vääätälänniemi maakuoppa 4).

**Kohteen rajaus**

Kohde rajautuu aluemaisesti näkyvien rakenteiden perusteella. Muinaisjäännösrekisterissä oleva piste on merkitty maakuopan kohdalle.

**Tulkinta**

Kohde on raudanvalmistuspaikka.

**Lisätietoja**
**Toimenpiteet**
**Tarkastukset**

Tila: 3 Toteutettu

Laji: 6 Suojeluarvojen tarkastus

Tarkastusvuosi: 2002



Tarkastuspvm: Tarkastaja: J. Aroaho  
 Kuvaus: Rautavaara Ylä-Luostan, Ala-Luostan ja Ahvenisen ranta-asemakaava-alueen muinaisjäännösinventointi 2002

Tila: 3 Toteutettu Laji: 6 Suojeluarvojen tarkastus Tarkastusvuosi: 1998  
 Tarkastuspvm: Tarkastaja: K. Peltonen  
 Kuvaus: Koillis-Savon harkkoyhti-inventointi

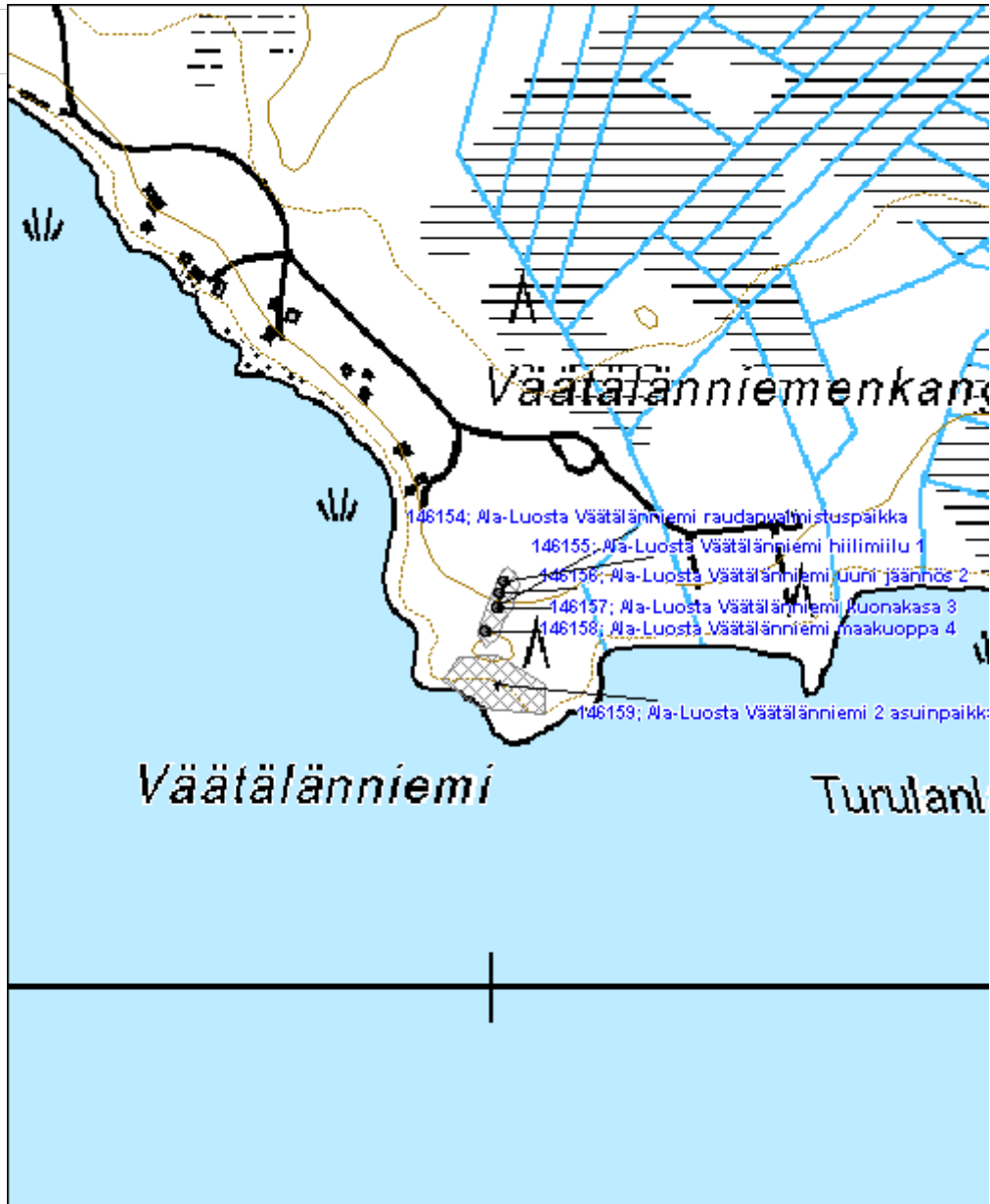
Tila: 3 Toteutettu Laji: 6 Suojeluarvojen tarkastus Tarkastusvuosi: 2012  
 Tarkastuspvm: 15.6.2012 Tarkastaja: R. Mönkkönen  
 Kuvaus: KMO kulttuuriperintöinventointi 2012

<b>Viranomais-</b> <b>rekisterinro:</b>	1000001571	<b>Kunto:</b>	1 Hyvä
<b>Arvotus:</b>	3 Esitys mj-luokka II	<b>Olotila:</b>	2 Ei käytössä
<b>Selitys:</b>		<b>Kohteen</b> <b>suojelu:</b>	2 Muinaisjäännösrekisteri II
		<b>Selitys:</b>	

<b>Ympäristön</b> <b>suojelu:</b>	0 Ei määritelty
--------------------------------------	-----------------

<b>Selitys:</b>	
-----------------	--

<b>Kohdetyyppi:</b>	9 Valmistuspaikat/työpaikat	Copyright:	© Metsähallitus 2008 © Maanmittauslaitos 1/MML/08
<b>Koordinaatit:</b>	X 7020336, Y 3577006, Z 109	Mittakaava:	1:5000



<b>Pohjalampi 2 tervahauta</b>	<b>MH-tunnus: 146167</b>
--------------------------------	--------------------------

<b>Kohdetyyppi:</b>	9 Valmistuspaikat/työpaikat	<b>Haltija:</b>	131 Metsätalous Itä-Suomi
<b>Ajoitus:</b>	7118 Historiallinen aika	<b>Ylläpitäjä:</b>	131 Metsätalous Itä-Suomi
<b>Rakentamivuosi:</b>		<b>Kunta:</b>	687 Rautavaara
<b>Lukumäärä:</b>	2		

<b>Koordinaattiselitys:</b>	<b>Geometria tuotettu:</b>
<b>Koordinaatit:</b>	<b>Löydöt:</b>
X 7016605, Y 3581871, Z 109	4 Gps-mittaus, korjaamaton

***Taustatiedot***

Tervahauta ja siihen liittyvä mahdollinen asumuksen pohja löytyivät inventoinnissa 19.6.2012. Kohde on merkitty peruskarttaan.

***Ympäristön kuvaus***

Kohde sijaitsee Pohjalammen itäpäässä, lammen pohjoispuolella. Paikalla kasvaa nuorta mäntyvoittoista kasvatusmetsää. Maaperä on moreenia.

***Kohteen kuvaus***

Paikalla on havaittavissa halkaisijaltaan 7,5 m ja syvyydeltään 2,5 m suppilomainen tervahauta (Pohjalampi tervahauta 1). Haudan pohjalla havaittiin yli 70 cm paksu hiiltyneen maan kerros. Tervahaudan rannanpuolelle viettävällä sivustalla on 2,5x1,5 m ränni.

Tervahaudasta noin 40 m rantaan päin on toinen kuopparakenne (Pohjalampi maakuoppa 2), joka tulkittiin mahdolliseksi asumuksen tai korsun pohjaksi. Kuopan halkaisija on noin 6 m.

***Kohteen rajaus***

Kohde rajautuu aluemaisesti näkyvien rakenteiden perusteella.

***Tulkinta***

Alueella on tervanpoltoon liittyviä rakenteita.

***Lisätietoja***
***Toimenpiteet***
***Tarkastukset***

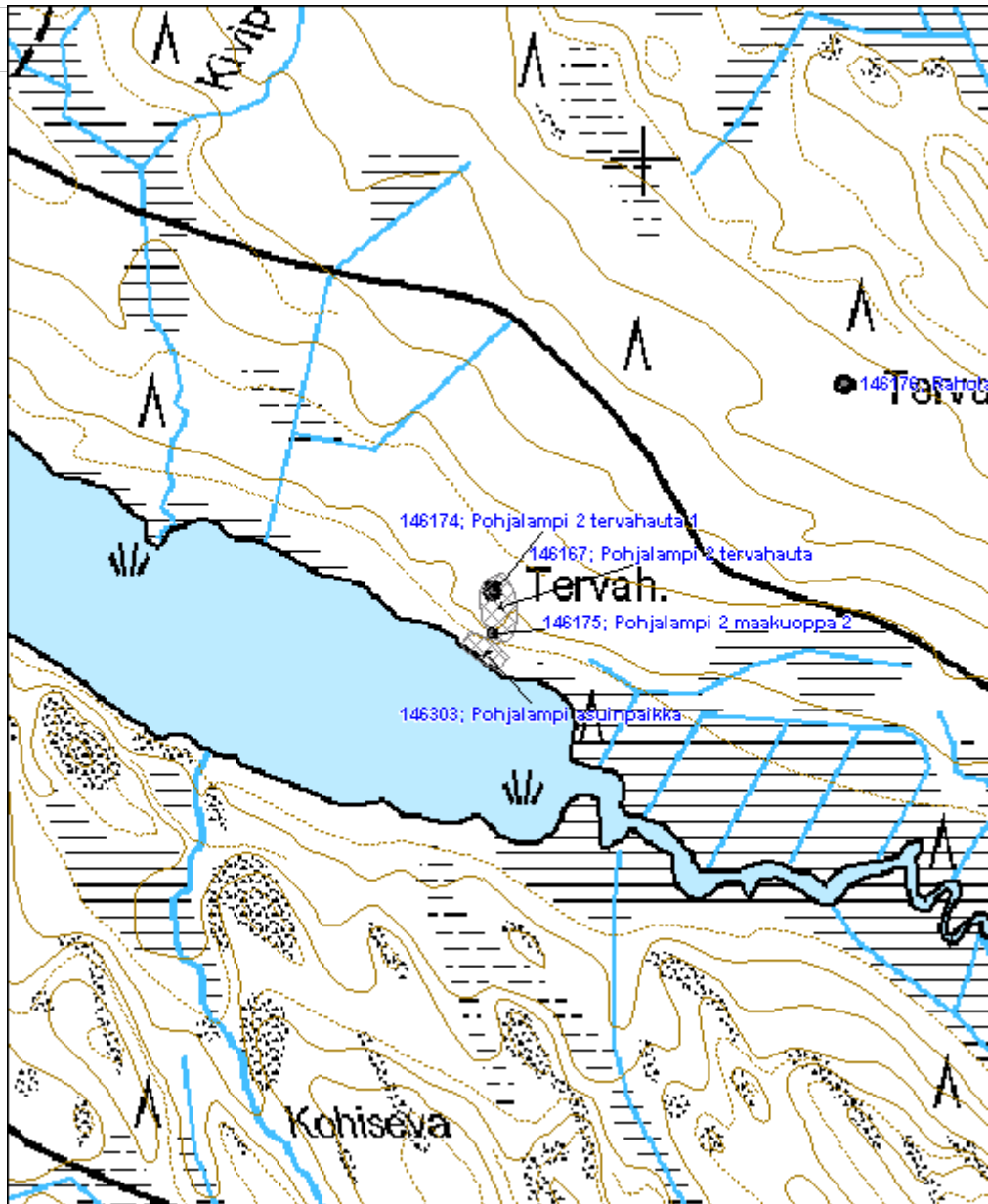
Tila: 3 Toteutettu      Laji: 6 Suojeluarvojen tarkastus      Tarkastusvuosi: 2012  
 Tarkastuspvm: 19.6.2012      Tarkastaja: R. Mönkkönen  
 Kuvaus: KMO kulttuuriperintöinventointi 2012

<b>Viranomaisrekisterinro:</b>		<b>Kunto:</b>	1 Hyvä
<b>Arvotus:</b>	3 Esitys mj-luokka II	<b>Olotila:</b>	2 Ei käytössä
<b>Selitys:</b>		<b>Kohteen suojelu:</b>	2 Muinaisjäännösrekisteri II
		<b>Selitys:</b>	
<b>Ympäristön suojelu:</b>	0 Ei määritelty		
<b>Selitys:</b>			



Pohjalampi 2 tervahauta. Kuvaaja Ville Hakamäki.

<b>Kohdetyyppi:</b>	9 Valmistuspaikat/työpaikat	Copyright:	© Metsähallitus 2008 © Maanmittauslaitos 1/MML/08
<b>Koordinaatit:</b>	X 7016605, Y 3581871, Z 109	Mittakaava:	1:5000



<b>Raholankangas tervahauta</b>	<b>MH-tunnus: 146176</b>
---------------------------------	--------------------------

<b>Kohdetyyppi:</b>	9 Valmistuspaikat/työpaikat	<b>Haltija:</b>	131 Metsätalous Itä-Suomi
<b>Ajoitus:</b>	7118 Historiallinen aika	<b>Ylläpitäjä:</b>	131 Metsätalous Itä-Suomi
<b>Rakentamisvuosi:</b>		<b>Kunta:</b>	687 Rautavaara
<b>Lukumäärä:</b>	1		

<b>Koordinaattiselitys:</b>	<b>Geometria tuotettu:</b>
<b>Koordinaatit:</b> X 7016803, Y 3582177, Z 134	4 Gps-mittaus, korjaamaton
	<b>Löydöt:</b>

**Taustatiedot**

Kohde löytyi inventoinnissa 19.6.2012. Se on merkitty peruskarttaan tervahautana.

**Ympäristön kuvaus**

Kohde sijaitsee Pohjalampi-nimisen vesistön itäpäässä, lammen pohjoispuolella. Paikalla kasvaa nuorta mäntyvoittoista kasvatusmetsää. Maaperä on moreenia.

**Kohteen kuvaus**

Paikalla on halkaisijaltaan 7 m ja syvyydeltään 2 m suppilonmuotoinen kuoppa, jonka pohjalla on noen ja hiilen sekainen maakerros.

**Kohteen rajaus**

Kohde rajautuu pistemäisesti.

**Tulkinta**

Paikalla on tervahauta.

**Lisätietoja**
**Toimenpiteet**
**Tarkastukset**

Tila: 3 Toteutettu      Laji: 6 Suojeluarvojen tarkastus      Tarkastusvuosi: 2012  
 Tarkastuspvm: 19.6.2012      Tarkastaja: R. Mönkkönen  
 Kuvaus: KMO kulttuuriperintöinventointi 2012

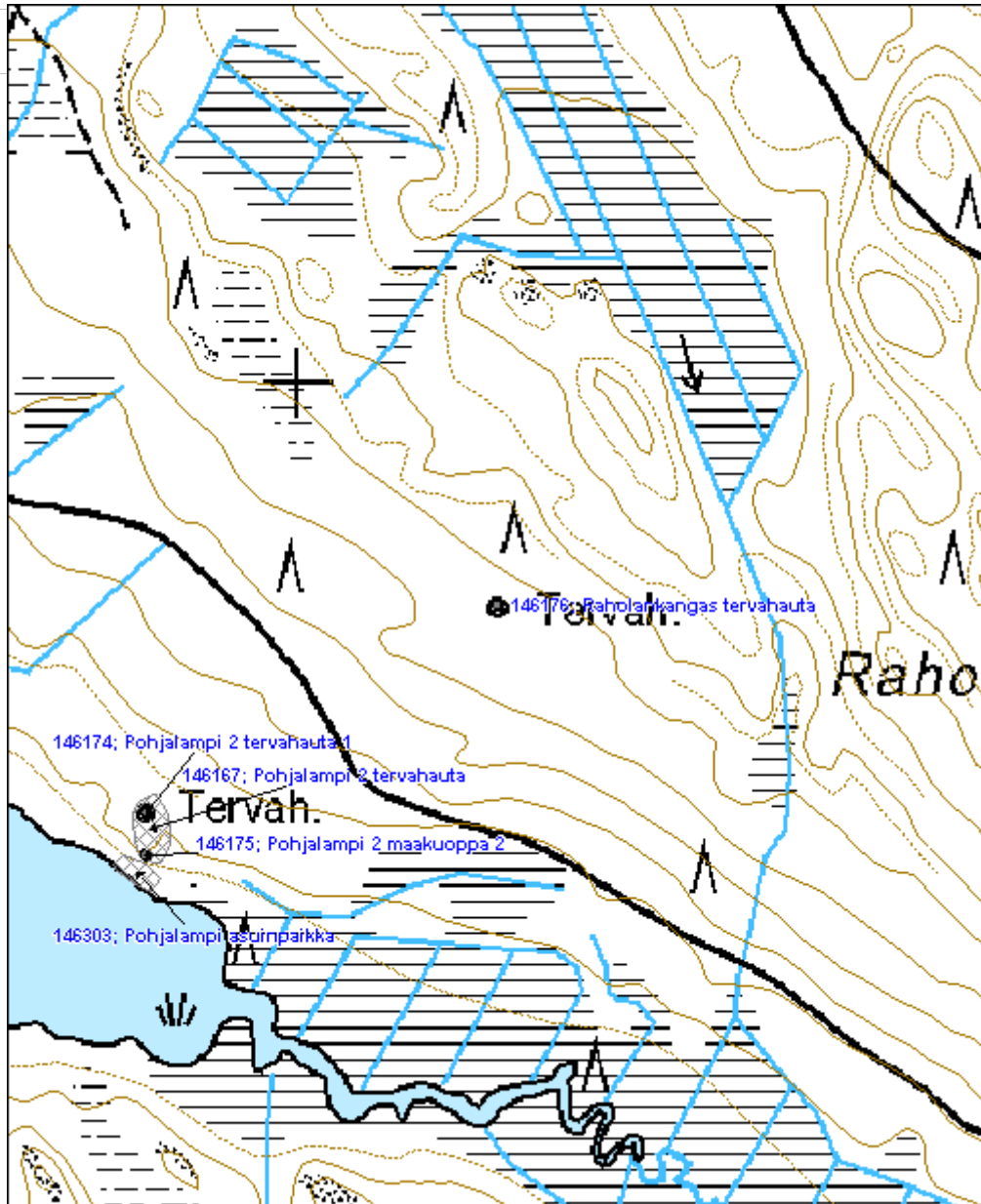
<b>Viranomaisrekisterinro:</b>	<b>Kunto:</b> 2 Keskinertainen
	<b>Olotila:</b> 2 Ei käytössä
<b>Arvotus:</b> 3 Esitys mj-luokka II	<b>Kohteen</b> 2 Muinaisjäännösrekisteri II

<b>Selitys:</b>		<b>suojelu:</b>
<b>Selitys:</b>		<b>Selitys:</b>
<b>Ympäristön suojelu:</b>	0 Ei määritelty	
<b>Selitys:</b>		



Raholankangas tervahauta. Kuvaaja Ville Hakamäki.

<b>Kohdetyyppi:</b>	9 Valmistuspaikat/työpaikat	Copyright:	© Metsähallitus 2008 © Maanmittauslaitos 1/MML/08
<b>Koordinaatit:</b>	X 7016803, Y 3582177, Z 134	Mittakaava:	1:5000





<b>Tervahautakangas tervahauta</b>	<b>MH-tunnus: 146190</b>
------------------------------------	--------------------------

<b>Kohdetyyppi:</b>	9 Valmistuspaikat/työpaikat	<b>Haltija:</b>	131 Metsätalous Itä-Suomi
<b>Ajoitus:</b>	7118 Historiallinen aika	<b>Ylläpitäjä:</b>	131 Metsätalous Itä-Suomi
<b>Rakentamisvuosi:</b>		<b>Kunta:</b>	687 Rautavaara
<b>Lukumäärä:</b>	1		

<b>Koordinaattiselitys:</b>	<b>Geometria tuotettu:</b>
<b>Koordinaatit:</b> X 7017406, Y 3582884, Z 155	4 Gps-mittaus, korjaamaton
	<b>Löydöt:</b>

**Taustatiedot**

Tervahauta ja löytyi inventoinnissa 19.6.2012. Kohde on merkitty peruskarttaan.

**Ympäristön kuvaus**

Kohde sijaitsee Laskulammen alueella Pohjalammesta noin 1,5 km koilliseen. Paikalla kasvaa varttunutta mäntymetsää. Maaperä on moreenia.

**Kohteen kuvaus**

Paikalla on suppilomainen kuoppa, joka on halkaisijaltaan 6,5 m ja syvyydeltään 1,7 m. Pohjalla on noen ja hiilen sekainen maakerros.

**Kohteen rajaus**

Kohde rajautuu pistemäisesti.

**Tulkinta**

Paikalla on tervahauta.

**Lisätietoja**
**Toimenpiteet**
**Tarkastukset**

Tila: 3 Toteutettu      Laji: 6 Suojeluarvojen tarkastus      Tarkastusvuosi: 2012  
 Tarkastuspvm: 19.6.2012      Tarkastaja: R. Mönkkönen  
 Kuvaus: KMO kulttuuriperintöinventointi 2012

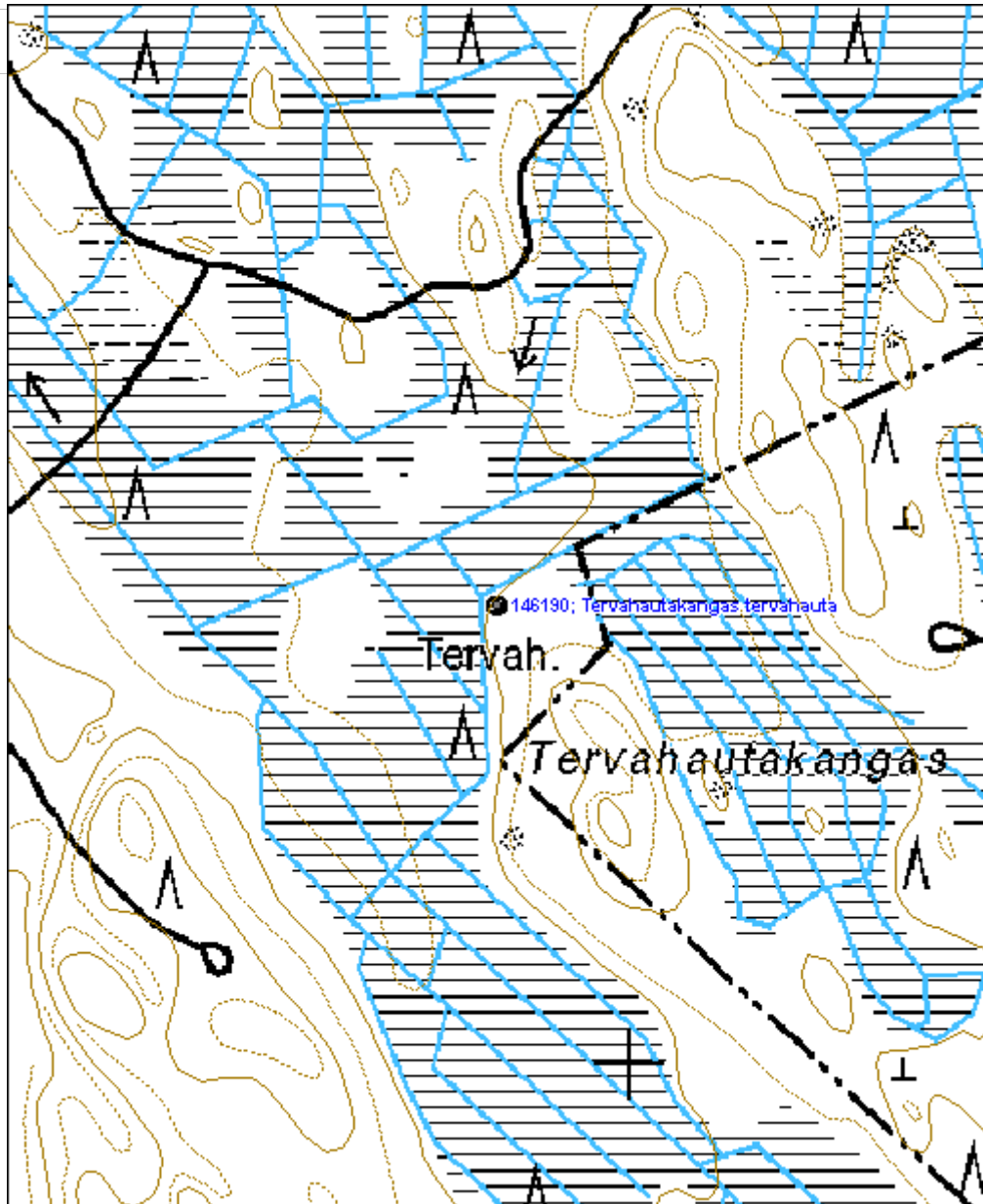
<b>Viranomaisrekisterinro:</b>	<b>Kunto:</b> 1 Hyvä
	<b>Olotila:</b> 2 Ei käytössä
<b>Arvotus:</b> 3 Esitys mj-luokka II	<b>Kohteen</b> 2 Muinaisjäännösrekisteri II

<b>Selitys:</b>		<b>suojelu:</b>
<b>Selitys:</b>		<b>Selitys:</b>
<b>Ympäristön suojelu:</b>	0 Ei määritelty	
<b>Selitys:</b>		



Tervahautakangas tervahauta. Kuvaaja Ville Hakamäki.

<b>Kohdetyyppi:</b>	9 Valmistuspaikat/työpaikat	Copyright:	© Metsähallitus 2008 © Maanmittauslaitos 1/MML/08
<b>Koordinaatit:</b>	X 7017406, Y 3582884, Z 155	Mittakaava:	1:5000



<b>Autioniemi 2 tervahauta</b>	<b>MH-tunnus: 146260</b>
--------------------------------	--------------------------

<b>Kohdetyyppi:</b>	9 Valmistuspaikat/työpaikat	<b>Haltija:</b>	131 Metsätalous Itä-Suomi
<b>Ajoitus:</b>	7118 Historiallinen aika	<b>Ylläpitäjä:</b>	131 Metsätalous Itä-Suomi
<b>Rakentamisvuosi:</b>		<b>Kunta:</b>	687 Rautavaara
<b>Lukumäärä:</b>	1		

<b>Koordinaattiselitys:</b>	<b>Geometria tuotettu:</b>
<b>Koordinaatit:</b> X 7019210, Y 3578253, Z 109	4 Gps-mittaus, korjaamaton
	<b>Löydöt:</b>

**Taustatiedot**

Kohde löytyi laserkeilausaineiston perusteella inventoinnissa 27.6.2012.

**Ympäristön kuvaus**

Tervahauta sijaitsee Ala-Luosta -järven itärannalla olevan Höylhiekkä-nimisen lahden pohjukassa noin 85 m päässä rannasta. Paikalla kasvaa varttunut, mäntyvaltainen kasvatusmetsikkö. Maaperä on moreenia.

**Kohteen kuvaus**

Paikalla on havaittavissa halkaisijaltaan noin 3,5 m oleva suppilomainen kuoppa, jonka pohjalla on 35 cm paksu kerros rasvaista nokimaata. Vallien päälle on muodostunut ohut podsolimaannos.

**Kohteen rajaus**

Kohde rajautuu pistemäisesti.

**Tulkinta**

Paikalla on tervahauta.

**Lisätietoja**
**Toimenpiteet**
**Tarkastukset**

Tila: 3 Toteutettu      Laji: 6 Suojeluarvojen tarkastus      Tarkastusvuosi: 2012  
 Tarkastuspvm: 27.6.2012      Tarkastaja: R. Mönkkönen  
 Kuvaus: KMO kulttuuriperintöinventointi 2012

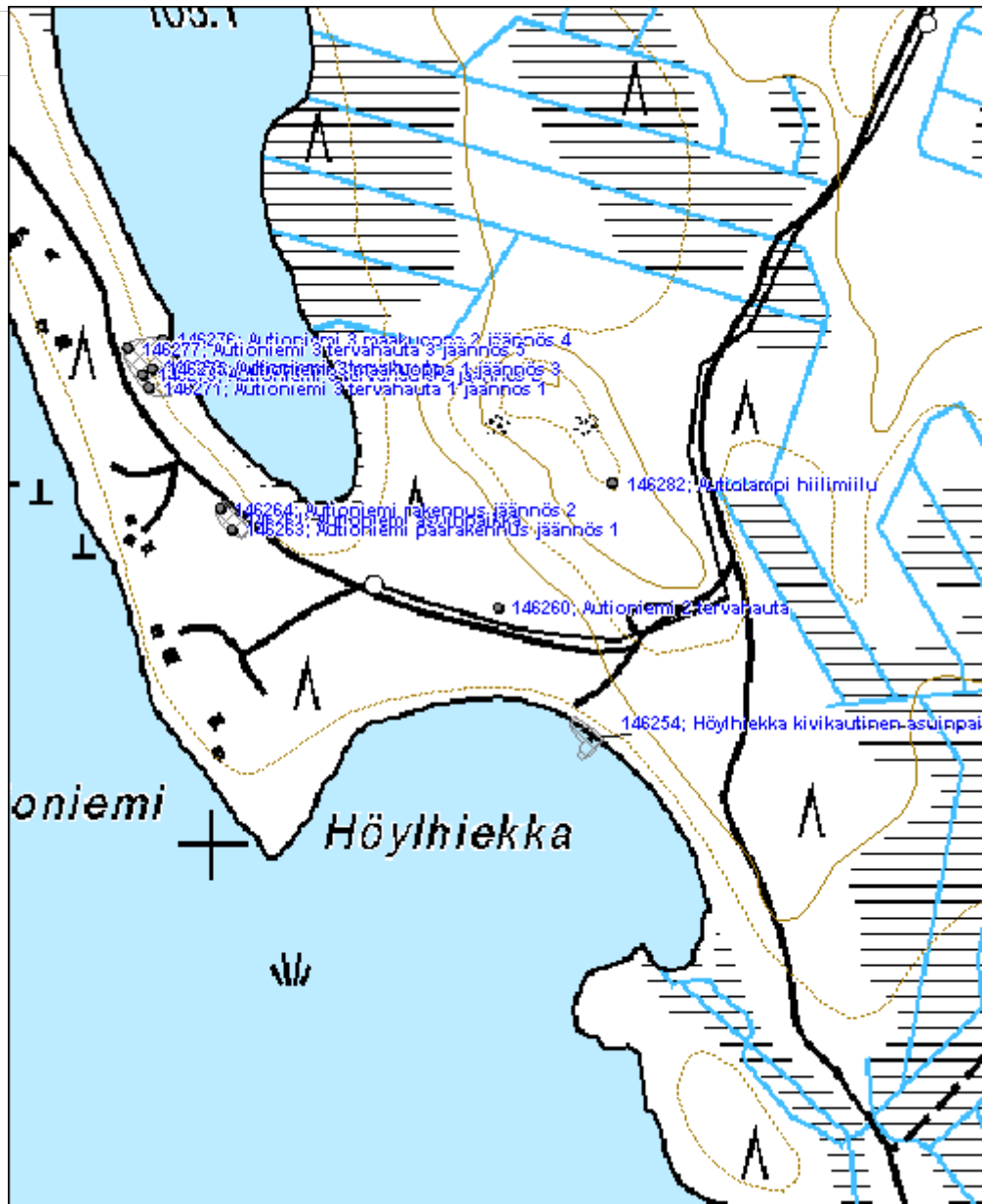
<b>Viranomaisrekisterinro:</b>	<b>Kunto:</b> 1 Hyvä
	<b>Olotila:</b> 2 Ei käytössä
<b>Arvotus:</b> 3 Esitys mj-luokka II	<b>Kohteen</b> 2 Muinaisjäännösrekisteri II

<b>Selitys:</b>	<b>suojelu:</b>
	<b>Selitys:</b>
<b>Ympäristön suojelu:</b>	0 Ei määritelty
<b>Selitys:</b>	



Autioniemi 2 tervahauta. Kuvaaja Ville Hakamäki.

<b>Kohdetyyppi:</b>	9 Valmistuspaikat/työpaikat	<b>Copyright:</b>	© Metsähallitus 2008 © Maanmittauslaitos 1/MML/08
<b>Koordinaatit:</b>	X 7019210, Y 3578253, Z 109	<b>Mittakaava:</b>	1:5000



<b>Autioniemi asuinpaikka</b>	<b>MH-tunnus: 146261</b>
-------------------------------	--------------------------

<b>Kohdetyyppi:</b>	1 Asuinpaikat	<b>Haltija:</b>	131 Metsätalous Itä-Suomi
<b>Ajoitus:</b>	7118 Historiallinen aika	<b>Ylläpitäjä:</b>	131 Metsätalous Itä-Suomi
<b>Rakentamivuosi:</b>		<b>Kunta:</b>	687 Rautavaara
<b>Lukumäärä:</b>	2		

<b>Koordinaattiselitys:</b>	<b>Geometria tuotettu:</b>
<b>Koordinaatit:</b>	<b>Löydöt:</b>
X 7019288, Y 3578017, Z 107	4 Gps-mittaus, korjaamaton

**Taustatiedot**

Kohde löytyi nimistön perusteella inventoinnissa 27.6.2012. Vuoden 1975 peruskartassa alueella ei näy asutusta.

**Ympäristön kuvaus**

Asuinpaikka sijaitsee Autiolammen eteläpäässä kulkevan tien varrella. Paikalla kasvaa varttunut, mäntyvaltainen kasvatusmetsikkö. Maaperä on moreenia.

**Kohteen kuvaus**

Paikalla on kahden rakennuksen jäänteet. Päärakennus (Autioniemi 1 päärakennus jäännös 1) on ollut maapenkkaperusteinen ja sen koilliskulmassa erottuu sammaloitunut kiuas tai uuni. Päärakennuksen pohja on kooltaan noin 7,5x7,5 m. Toinen rakennuksen (Autioniemi 1 rakennus jäännös 2) pohja on nähtävissä noin 20 m päässä päärakennuksesta luoteeseen. rakennuksen mitat ovat 4,5x4,5 m ja se on todennäköisesti rakennettu maapohjalle.

**Kohteen rajaus**

Kohde rajautuu aluemaisesti näkyvien rakenteiden perusteella.

**Tulkinta**

Alueella on vanhan asuinpaikan jäänteet. Rakennustapa sekä muun muassa ympäröivän puuston ikä viittaavat myös asuinpaikan olevan kohtalaisen vanha.

**Lisätietoja**
**Toimenpiteet**
**Tarkastukset**

Tila: 3 Toteutettu Laji: 6 Suojeluarvojen tarkastus Tarkastusvuosi: 2012  
 Tarkastuspvm: 27.6.2012 Tarkastaja: R. Mönkkönen  
 Kuvaus: KMO kulttuuriperintöinventointi 2012

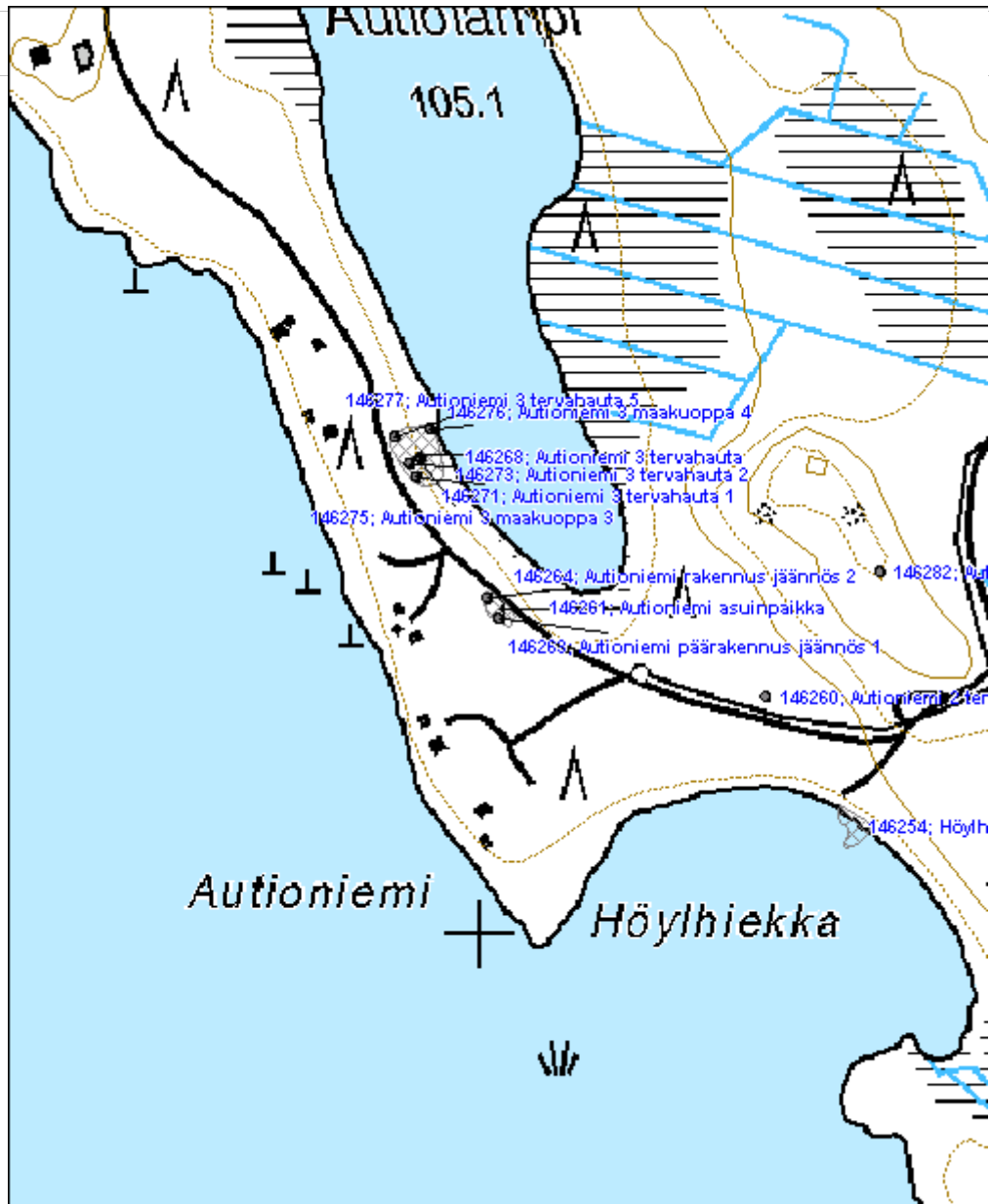
<b>Viranomaisrekisterinro:</b>		<b>Kunto:</b>	2 Kesinkertainen
<b>Arvotus:</b>	3 Esitys mj-luokka II	<b>Olotila:</b>	2 Ei käytössä
<b>Selitys:</b>		<b>Kohteen suojele:</b>	2 Muinaisjäännösrekisteri II
		<b>Selitys:</b>	
<b>Ympäristön suojele:</b>	0 Ei määritelty		
<b>Selitys:</b>			



Autioniemi, maapenkoille perustetun rakennuksen jäänteet. Kuvaaja Ville Hakamäki.



<b>Kohdetyyppi:</b>	1 Asuinpaikat	<b>Copyright:</b>	© Metsähallitus 2008 © Maanmittauslaitos 1/MML/08
<b>Koordinaatit:</b>	X 7019288, Y 3578017, Z 107	<b>Mittakaava:</b>	1:5000



<b>Autioniemi 3 tervahauta</b>	<b>MH-tunnus: 146268</b>
--------------------------------	--------------------------

<b>Kohdetyyppi:</b>	9 Valmistuspaikat/työpaikat	<b>Haltija:</b>	131 Metsätalous Itä-Suomi
<b>Ajoitus:</b>	7118 Historiallinen aika	<b>Ylläpitäjä:</b>	131 Metsätalous Itä-Suomi
<b>Rakentamivuosi:</b>		<b>Kunta:</b>	687 Rautavaara
<b>Lukumäärä:</b>	5		

<b>Koordinaattiselitys:</b>	<b>Geometria tuotettu:</b>
<b>Koordinaatit:</b> X 7019423, Y 3577944, Z 107	4 Gps-mittaus, korjaamaton
	<b>Löydöt:</b>

**Taustatiedot**

Kohde löytyi nimistön perusteella inventoinnissa 27.6.2012.

**Ympäristön kuvaus**

Kohde sijaitsee Ala-Luosta -järven ja Autiolammen välisellä kannaksella. Paikalla kasvaa varttunut, mäntyvaltainen kasvatusmetsikkö. Maaperä on moreenia.

**Kohteen kuvaus**

Alueella on havaittavissa kolme tervahautaa sekä kaksi muuta kuopparakennetta. Tervahaudat 1 ja 2 (Autioniemi 3 tervahauta 1 ja 2) ovat halkaisijaltaan 3,5 m, suppilomaisia ja niiden pohjalla on 35 cm paksu nokimaakerros. Vallien päälle on muodostunut ohut podsolimaannos. Tervahauta 3 (Autioniemi 3 tervahauta 3) on hieman pienempi, halkaisijaltaan noin 3 m eikä siinä ole yhtä selvästi erottuvia valleja, kuin tervahaudoissa 1 ja 2. Alueella on myös havaittavissa kahden huomattavasti pienemmän kuopan (Autioniemi 3 maakuoppa 4 ja 5) jäännökset. Nämä ovat halkaisijaltaan noin 1,5 m ja niiden pohjalla on ohut hiilikerros.

**Kohteen rajaus**

Kohde rajautuu aluemaisesti näkyvien rakenteiden perusteella.

**Tulkinta**

Paikalla on tervanpolttoon liittyviä rakenteita.

**Lisätietoja**
**Toimenpiteet**
**Tarkastukset**

Tila: 3 Toteutettu      Laji: 6 Suojeluarvojen tarkastus      Tarkastusvuosi: 2012  
 Tarkastuspvm: 27.6.2012      Tarkastaja: R. Mönkkönen  
 Kuvaus: KMO kulttuuriperintöinventointi 2012

<b>Viranomaisrekisterinro:</b>		<b>Kunto:</b>	2 Kesinkertainen
<b>Arvotus:</b>	3 Esitys mj-luokka II	<b>Olotila:</b>	2 Ei käytössä
<b>Selitys:</b>		<b>Kohteen suojelu:</b>	2 Muinaisjäännösrekisteri II
		<b>Selitys:</b>	
<b>Ympäristön suojelu:</b>	0 Ei määritelty		
<b>Selitys:</b>			



Autioniemi 3 tervahauta. Kuvaaja Ville Hakamäki.

<b>Kohdetyyppi:</b>	9 Valmistuspaikat/työpaikat	Copyright:	© Metsähallitus 2008 © Maanmittauslaitos 1/MML/08
<b>Koordinaatit:</b>	X 7019423, Y 3577944, Z 107	Mittakaava:	1:5000



<b>Autiolampi hiilimiilu</b>	<b>MH-tunnus: 146282</b>
------------------------------	--------------------------

<b>Kohdetyyppi:</b>	9 Valmistuspaikat/työpaikat	<b>Haltija:</b>	131 Metsätalous Itä-Suomi
<b>Ajoitus:</b>	7118 Historiallinen aika	<b>Ylläpitäjä:</b>	131 Metsätalous Itä-Suomi
<b>Rakentamivuosi:</b>		<b>Kunta:</b>	687 Rautavaara
<b>Lukumäärä:</b>	1		

<b>Koordinaattiselitys:</b>	<b>Geometria tuotettu:</b>
<b>Koordinaatit:</b> X 7019320, Y 3578353, Z 117	4 Gps-mittaus, korjaamaton
	<b>Löydöt:</b>

***Taustatiedot***

Kohde löytyi inventoinnissa 27.6.2012.

***Ympäristön kuvaus***

Kohde sijaitsee Autiolammen itäpuolella olevalla kivikkoisella kukkulalla. Paikalla kasvaa varttunutta, mäntyvaltaista kasvatusmetsikköä. Maaperä on moreenia.

***Kohteen kuvaus***

Alueella on hiilimiilu, joka erottuu ympäristöstä puoliympyrän muotoisena matalana kumpareena. Maaperässä on runsaasti hiiltä. Rakenteen molemmin puolin ovat havaittavissa ilmanottokanavat, jotka ovat halkaisijaltaan 1-1,5 m. Koko rakenteen halkaisija on noin 6,5 m.

***Kohteen rajaus***

Kohde rajautuu pistemäisesti.

***Tulkinta***

Paikalla on osittain purettu hiilimiilu.

***Lisätietoja***
***Toimenpiteet***
***Tarkastukset***

Tila: 3 Toteutettu      Laji: 6 Suojeluarvojen tarkastus      Tarkastusvuosi: 2012  
 Tarkastuspvm: 27.6.2012      Tarkastaja: R. Mönkkönen  
 Kuvaus: KMO kulttuuriperintöinventointi 2012

**Viranomaisrekisterinro:**
**Kunto:** 1 Hyvä

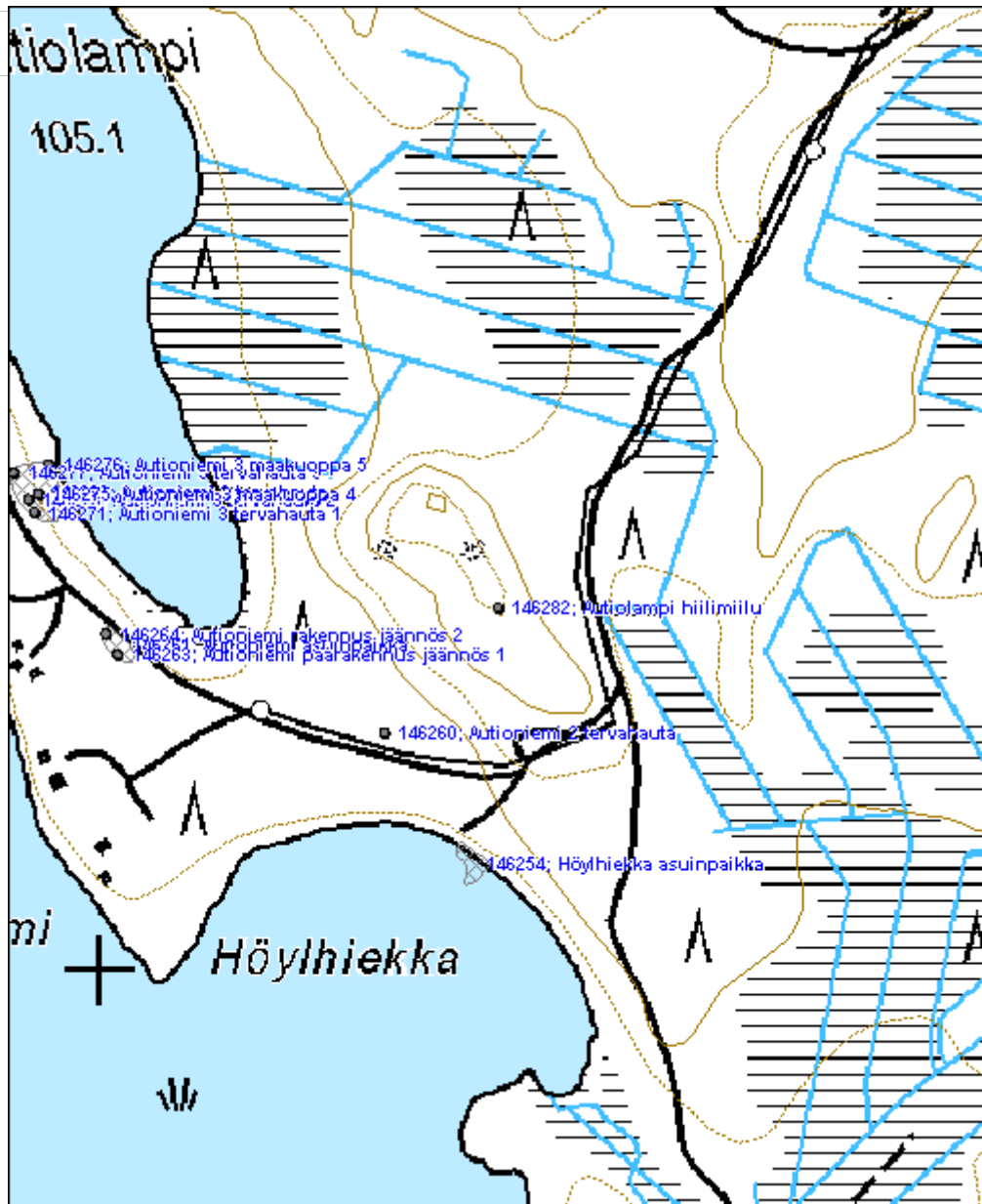
**Olotila:** 2 Ei käytössä

<b>Arvotus:</b>	3 Esitys mj-luokka II	<b>Kohteen suojelu:</b>	2 Muinaisjäännösrekisteri II
<b>Selitys:</b>		<b>Selitys:</b>	
<b>Ympäristön suojelu:</b>	0 Ei määritelty		
<b>Selitys:</b>			



Autiolampi hiilimiilu. Kuvaaja Ville Hakamäki.

<b>Kohdetyyppi:</b>	9 Valmistuspaikat/työpaikat	<b>Copyright:</b>	© Metsähallitus 2008 © Maanmittauslaitos 1/MML/08
<b>Koordinaatit:</b>	X 7019320, Y 3578353, Z 117	<b>Mittakaava:</b>	1:5000



<b>Lietelahti nauriskuoppa</b>	<b>MH-tunnus: 146289</b>
--------------------------------	--------------------------

<b>Kohdetyyppi:</b>	9 Valmistuspaikat/työpaikat	<b>Haltija:</b>	131 Metsätalous Itä-Suomi
<b>Ajoitus:</b>	7118 Historiallinen aika	<b>Ylläpitäjä:</b>	131 Metsätalous Itä-Suomi
<b>Rakentamisvuosi:</b>		<b>Kunta:</b>	687 Rautavaara
<b>Lukumäärä:</b>	5		

<b>Koordinaattiselitys:</b>	<b>Geometria tuotettu:</b>
<b>Koordinaatit:</b>	<b>Löydöt:</b>
X 7018170, Y 3579114, Z 109	4 Gps-mittaus, korjaamaton

**Taustatiedot**

Kohde löytyi inventoinnissa 2.7.2012.

**Ympäristön kuvaus**

Kohde sijaitsee Ala-Luosta -järven Lietelahteen pistävän niemen pohjoispäässä olevalla kumpareella. Paikalla kasvaa varttunut, mäntyvoittoinen kasvatusmetsikkö. Maaperä on moreenia.

**Kohteen kuvaus**

Paikalla on viisi nauriskuoppaa, jotka sijoittuvat kumpareen laelle ja sen pohjoispuolelle. Kuopat ovat kooltaan noin 2,5x1,5 m ja 0,7 m syviä. Ympärysvalleihin ei ole muodostunut podsolimaannosta.

**Kohteen rajaus**

Kohde rajautuu aluemaisesti näkyvien rakenteiden perusteella.

**Tulkinta**

Paikalla on viisi nauriskuopiksi tulkittua maakuoppaa.

**Lisätietoja**
**Toimenpiteet**
**Tarkastukset**

Tila: 3 Toteutettu      Laji: 6 Suojeluarvojen tarkastus      Tarkastusvuosi: 2012  
 Tarkastuspvm: 2.7.2012      Tarkastaja: R. Mönkkönen  
 Kuvaus: KMO kulttuuriperintöinventointi 2012

<b>Viranomaisrekisterinro:</b>	<b>Kunto:</b> 1 Hyvä
	<b>Olotila:</b> 2 Ei käytössä
<b>Arvotus:</b> 3 Esitys mj-luokka II	<b>Kohteen</b> 2 Muinaisjäännösrekisteri II

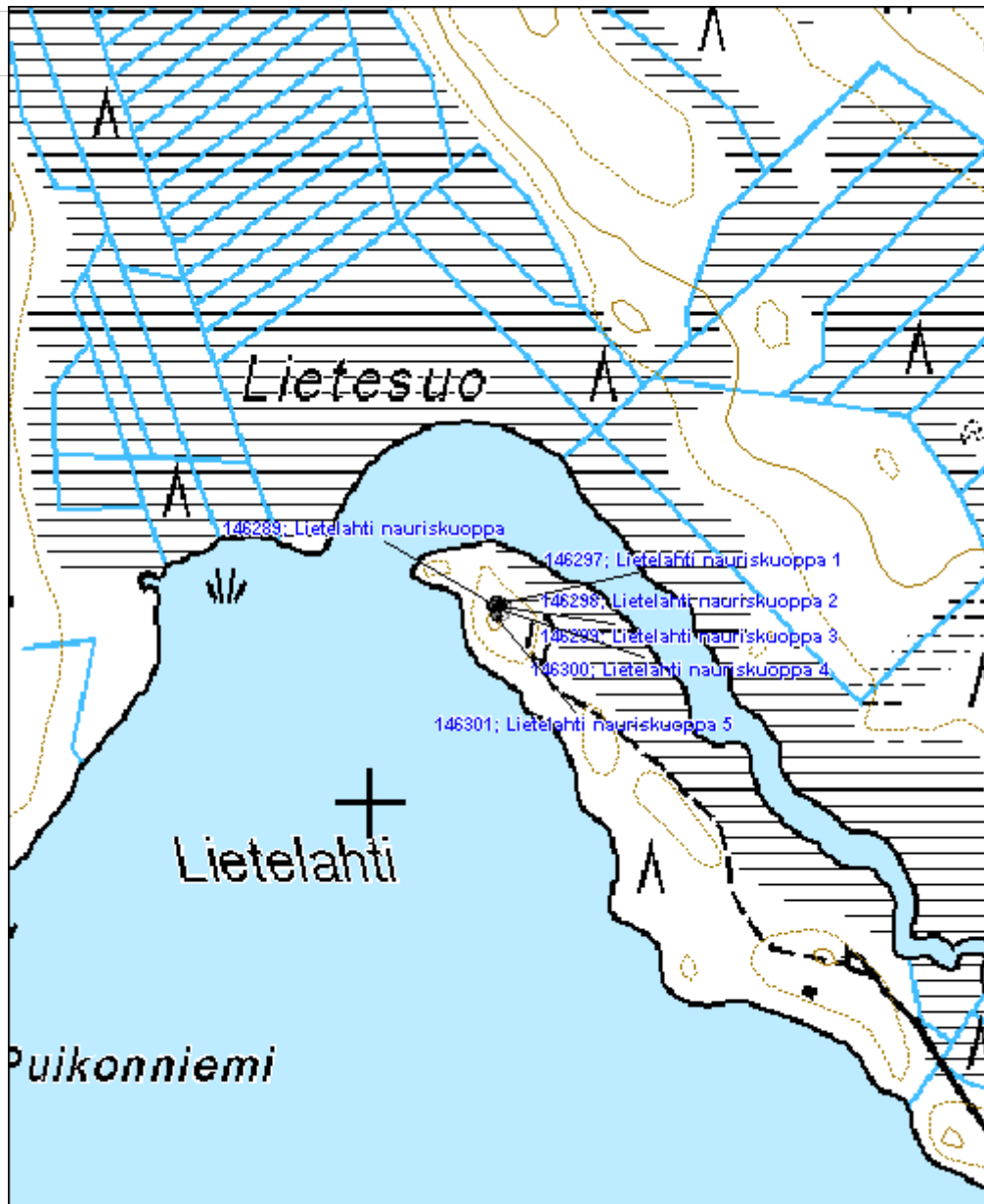


<b>Selitys:</b>		<b>suojelu:</b>
<b>Selitys:</b>		<b>Selitys:</b>
<b>Ympäristön suojelu:</b>	0 Ei määritelty	
<b>Selitys:</b>		



Lietelahti nauriskuoppa. Kuvaaja Ville Hakamäki.

<b>Kohdetyyppi:</b>	9 Valmistuspaikat/työpaikat	Copyright:	© Metsähallitus 2008 © Maanmittauslaitos 1/MML/08
<b>Koordinaatit:</b>	X 7018170, Y 3579114, Z 109	Mittakaava:	1:5000



<b>Soidinsuo merkkipuu</b>	<b>MH-tunnus: 146320</b>
----------------------------	--------------------------

<b>Kohdetyyppi:</b>	7 Kulttipaikat	<b>Haltija:</b>	131 Metsätalous Itä-Suomi
<b>Ajoitus:</b>	7118 Historiallinen aika	<b>Ylläpitäjä:</b>	131 Metsätalous Itä-Suomi
<b>Rakentamivuosi:</b>		<b>Kunta:</b>	687 Rautavaara
<b>Lukumäärä:</b>	1		

<b>Koordinaattiselitys:</b>	<b>Geometria tuotettu:</b>
<b>Koordinaatit:</b> X 7040054, Y 3580678, Z 202	4 Gps-mittaus, korjaamaton
	<b>Löydöt:</b>

***Taustatiedot***

Kohde löytyi haastattelun perusteella inventoinnissa 10.7.2012.

***Ympäristön kuvaus***

Kohde sijaitsee Sotinpuron ampuma-alueella, Soidinsuo nimisellä suolla, noin 750 m Repojärven rannalta itään. Alue on pääosin suota, mutta merkkipuun ympäristössä kasvaa varttunutta mäntymetsää. Maaperä on turvetta.

***Kohteen kuvaus***

Paikalla on elävä mänty, jonka kyljessä olevaan pilkkaan on kaiverrettu päivämäärä 17.8.1876, sanat KUIN PAIO (PALO?) sekä nimikirjaimet? I. T. Pilkka on kooltaan noin 20x40 cm ja se on noin 1,5 m korkeudella maanpinnasta.

***Kohteen rajaus***

Kohde rajautuu aluemaisesti.

***Tulkinta***

Paikalla on merkkipuu.

***Lisätietoja***
***Toimenpiteet***
***Tarkastukset***

Tila: 3 Toteutettu      Laji: 6 Suojeluarvojen tarkastus      Tarkastusvuosi: 2012  
 Tarkastuspvm: 10.7.2012      Tarkastaja: R. Mönkkönen  
 Kuvaus: KMO kulttuuriperintöinventointi 2012

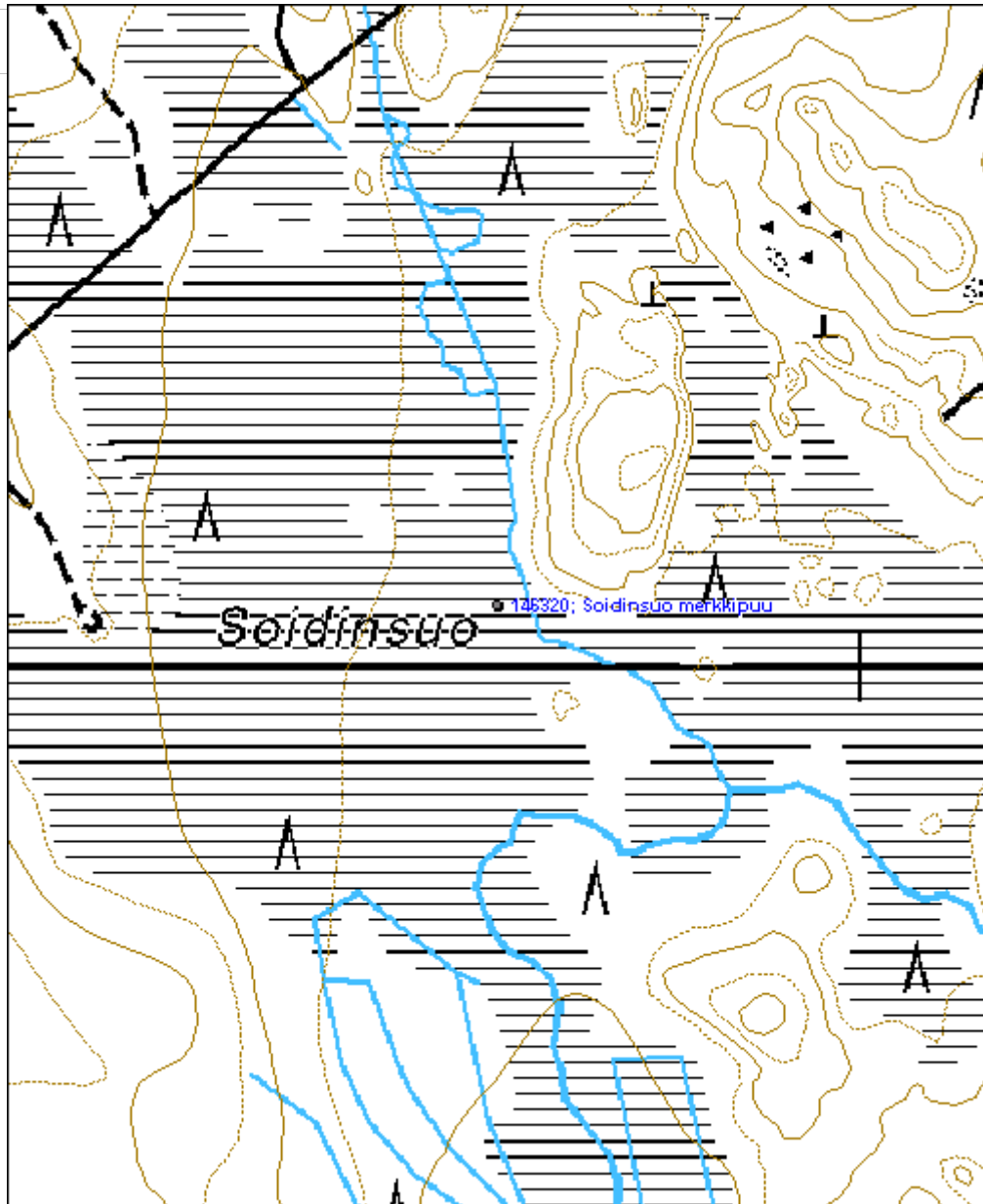
<b>Viranomaisrekisterinro:</b>	<b>Kunto:</b> 1 Hyvä
--------------------------------	----------------------

<b>Arvotus:</b>	3 Esitys mj-luokka II	<b>Olotila:</b>	2 Ei käytössä
<b>Selitys:</b>		<b>Kohteen suojelu:</b>	2 Muinaisjäännösrekisteri II
<b>Selitys:</b>		<b>Selitys:</b>	
<b>Ympäristön suojelu:</b>	0 Ei määritelty		
<b>Selitys:</b>			



Soidinsuo merkkipuu. Kuvaaja Ville Hakamäki.

<b>Kohdetyyppi:</b>	7 Kulttipaikat	<b>Copyright:</b>	© Metsähallitus 2008 © Maanmittauslaitos 1/MML/08
<b>Koordinaatit:</b>	X 7040054, Y 3580678, Z 202	<b>Mittakaava:</b>	1:5000



<b>Miilusuo hiilimiilu</b>	<b>MH-tunnus: 146321</b>
----------------------------	--------------------------

<b>Kohdetyyppi:</b>	9 Valmistuspaikat/työpaikat	<b>Haltija:</b>	131 Metsätalous Itä-Suomi
<b>Ajoitus:</b>	7118 Historiallinen aika	<b>Ylläpitäjä:</b>	131 Metsätalous Itä-Suomi
<b>Rakentamivuosi:</b>		<b>Kunta:</b>	687 Rautavaara
<b>Lukumäärä:</b>	5		

<b>Koordinaattiselitys:</b>	<b>Geometria tuotettu:</b>
<b>Koordinaatit:</b> X 7046860, Y 3572287, Z 160	4 Gps-mittaus, korjaamaton
	<b>Löydöt:</b>

**Taustatiedot**

Kohde löytyi nimistön ja laserkeilausaineiston perusteella inventoinnissa 10.7.2012.

**Ympäristön kuvaus**

Kohde sijaitsee Taivaljärven lounaispuolisella Miilusuo nimisellä alueella suon keskellä olevalla saarekkeella. Alueella kasvaa nuorta, mäntyvoittoista kasvatusmetsikköä. Maaperä on moreenia.

**Kohteen kuvaus**

Paikalla on halkaisijaltaan 9 m oleva hiilimiilu (Miilusuo hiilimiilu 1) ilmanottoaukkoineen. Hiilimiilun ohjalla on noin 50 cm paksu kerros hiiltä. Alueella on lisäksi kolme suppilomaista tervahautaa (Miilusuo tervahauta 3-5). Ne ovat halkaisijaltaan noin 3,5 m ja syvyydeltään 1,5 m ja ne sijaitsevat hiilimiilun länsipuolelle. Kaikkien kuopparakenteiden pohjalla on hiilensekainen maakerros.

Hiilimiilusta noin 10 m itään on rakennuksen (Miilusuo rakennus jäännös 2) pohja. Tämä on kooltaan noin 3x3 m ja siitä on säilynyt 3 alinta hirsikertaa.

**Kohteen rajaus**

Kohde rajautuu aluemaisesti näkyvien rakenteiden perusteella.

**Tulkinta**

Paikalla on hiilimiilu, kolme tervahautaa sekä miilunpolttajien asumus.

**Lisätietoja**
**Toimenpiteet**
**Tarkastukset**

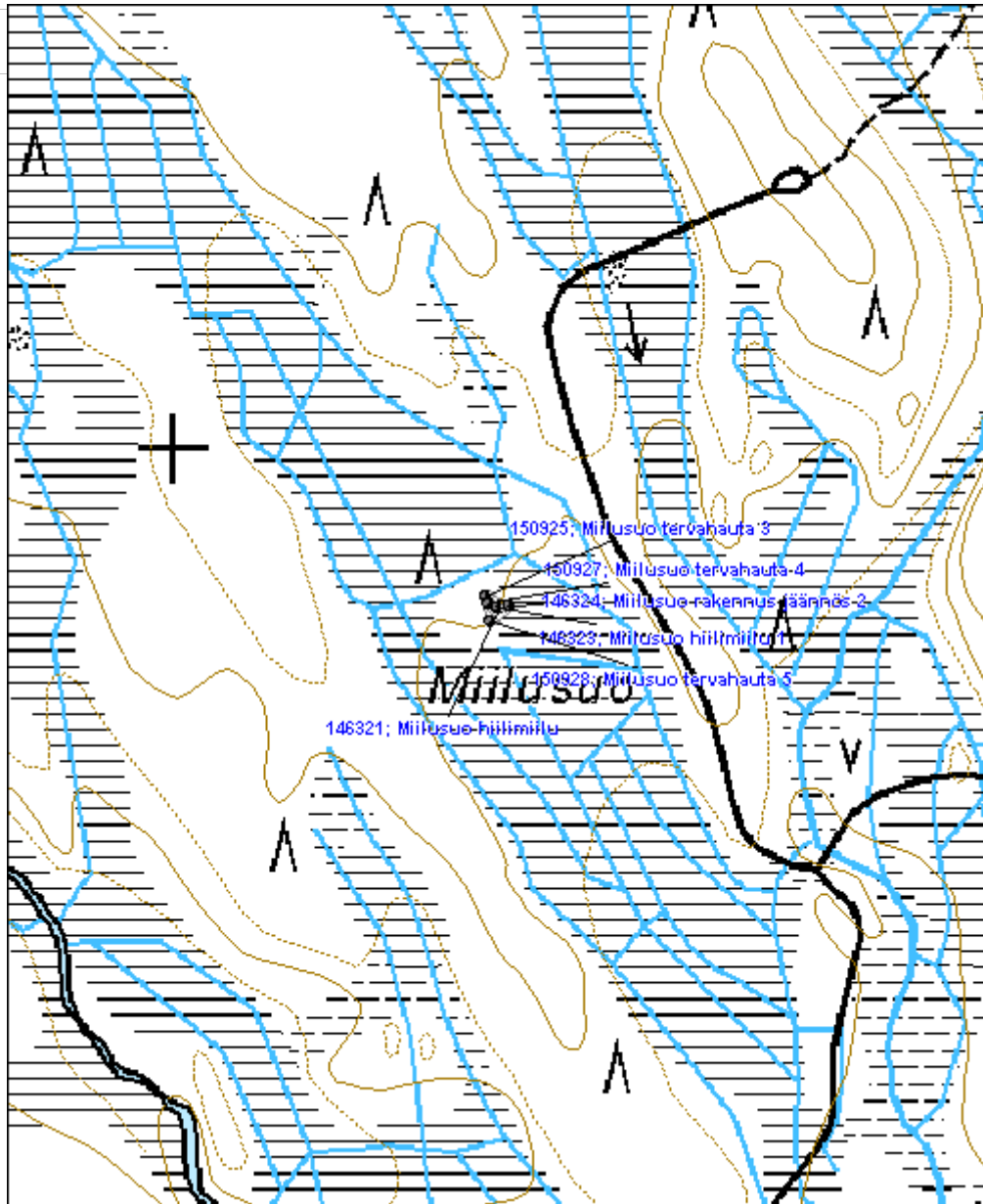
Tila: 3 Toteutettu Laji: 6 Suojeluarvojen tarkastus Tarkastusvuosi: 2012  
 Tarkastuspvm: 10.7.2012 Tarkastaja: R. Mönkkönen  
 Kuvaus: KMO kulttuuriperintöinventointi 2012

<b>Viranomaisrekisterinro:</b>		<b>Kunto:</b>	1 Hyvä
<b>Arvotus:</b>	3 Esitys mj-luokka II	<b>Olotila:</b>	2 Ei käytössä
<b>Selitys:</b>		<b>Kohteen suojelu:</b>	2 Muinaisjäännösrekisteri II
		<b>Selitys:</b>	
<b>Ympäristön suojelu:</b>	0 Ei määritelty		
<b>Selitys:</b>			



Miilusuo hiilimiilu. Kuvaaja Ville Hakamäki.

<b>Kohdetyyppi:</b>	9 Valmistuspaikat/työpaikat	<b>Copyright:</b>	© Metsähallitus 2008 © Maanmittauslaitos 1/MML/08
<b>Koordinaatit:</b>	X 7046860, Y 3572287, Z 160	<b>Mittakaava:</b>	1:5000





<b>Saarinen Kalmosaari hautapaikka</b>	<b>MH-tunnus: 148626</b>
--	--------------------------

<b>Kohdetyyppi:</b>	3 Hautapaikat	<b>Haltija:</b>	131 Metsätalous Itä-Suomi
<b>Ajoitus:</b>	7118 Historiallinen aika	<b>Ylläpitäjä:</b>	131 Metsätalous Itä-Suomi
<b>Rakentamivuosi:</b>		<b>Kunta:</b>	687 Rautavaara
<b>Lukumäärä:</b>	1		

<b>Koordinaattiselitys:</b>	<b>Geometria tuotettu:</b>
<b>Koordinaatit:</b>	<b>Löydöt:</b>
X 7049079, Y 3575430, Z 176	4 Gps-mittaus, korjaamaton

**Taustatiedot**

Hautapaikka löytyi inventoinnissa nimistön perusteella 29.8.2012.

**Ympäristön kuvaus**

Kohde sijaitsee Saarisen -järvellä. Saarella kasvaa sekametsää. Maaperä on avokalliota ja moreenia.

**Kohteen kuvaus**

Saaren keskiosissa, sen itään antavalla rannalla havaittiin kahdeksan matalaa painannetta (2x1x0,3 m), jotka tulkittiin haudoiksi. Saaren pohjoisosa on kallioinen ja siellä on moderni leiripaikka.

**Kohteen rajaus**

Kohde rajautuu aluemaisesti näkyvien rakenteiden mukaisesti.

**Tulkinta**

Kohde on historialliseen aikaan ajoittuva hautapaikka.

**Lisätietoja**
**Toimenpiteet**
**Tarkastukset**

Tila: 3 Toteutettu      Laji: 6 Suojeluarvojen tarkastus      Tarkastusvuosi: 2012  
 Tarkastuspvm: 29.8.2012      Tarkastaja: R. Mönkkönen  
 Kuvaus: KMO kulttuuriperintöinventointi 2012

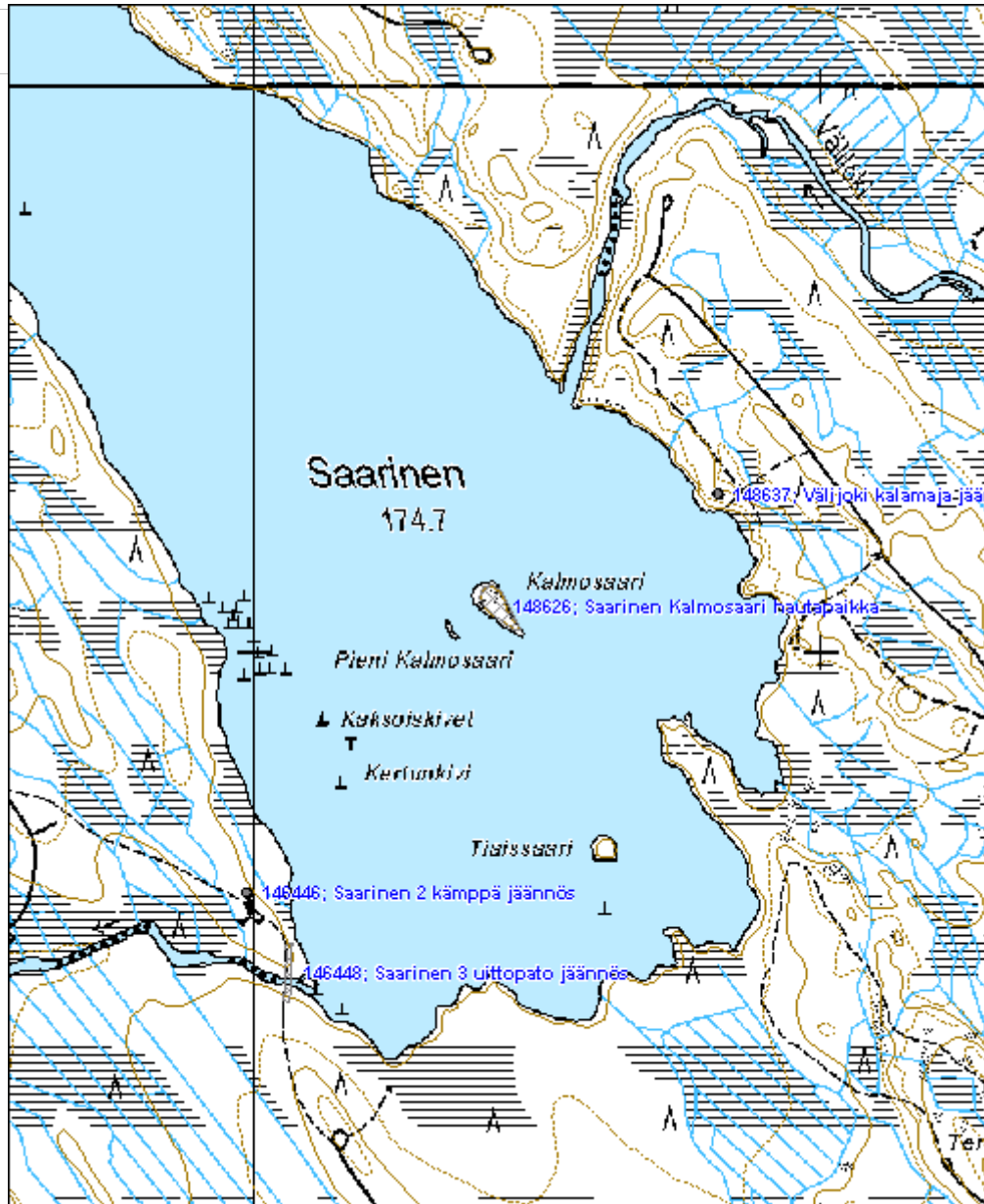
<b>Viranomaisrekisterinro:</b>	<b>Kunto:</b>
	1 Hyvä
<b>Arvotus:</b>	<b>Olotila:</b>
3 Esitys mj-luokka II	2 Ei käytössä
	<b>Kohteen suojele:</b>
	2 Muinaisjäännösrekisteri II

**Selitys:****Selitys:****Ympäristön  
suojelu:**

0 Ei määritelty

**Selitys:**

<b>Kohdetyyppi:</b>	3 Hautapaikat	<b>Copyright:</b>	© Metsähallitus 2008 © Maanmittauslaitos 1/MML/08
<b>Koordinaatit:</b>	X 7049079, Y 3575430, Z 176	<b>Mittakaava:</b>	1:10000



<b>Lemetinmäki merkkipuu</b>	<b>MH-tunnus: 146488</b>
------------------------------	--------------------------

<b>Kohdetyyppi:</b>	11 Taide/muistomerkit	<b>Haltija:</b>	131 Metsätalous Itä-Suomi
<b>Ajoitus:</b>	7118 Historiallinen aika	<b>Ylläpitäjä:</b>	131 Metsätalous Itä-Suomi
<b>Rakentamisvuosi:</b>		<b>Kunta:</b>	687 Rautavaara
<b>Lukumäärä:</b>	1		

<b>Koordinaattiselitys:</b>	<b>Geometria tuotettu:</b>
<b>Koordinaatit:</b>	<b>Löydöt:</b>
X 7034738, Y 3575663, Z 160	4 Gps-mittaus, korjaamaton

**Taustatiedot**

Merkkipuu on löytynyt tielinjan hakkuun yhteydessä vuonna 1979. Puu on tuolloin ollut kaatuneena.

**Ympäristön kuvaus**

Kohde sijaitsee Lammasahontien varrella, tien länsipuolella, noin 2,9 km Metsäkartanontien risteyksestä. Alueella kasvaa nuori, mäntyvoittoinen kasvatusmetsikkö. Maaperä on moreenia.

**Kohteen kuvaus**

Keloontuneen hongan kylkeen on kaiverrettu vuosiluku 1812 ja kirjaimet OR.

**Kohteen rajaus**

Kohde rajautuu pistemäisesti.

**Tulkinta**

Paikalla on tuhoutunut merkkipuu.

**Lisätietoja**

Kaiverrusosa on informantin hallussa.

**Toimenpiteet**
**Tarkastukset**

Tila: 3 Toteutettu      Laji: 6 Suojeluarvojen tarkastus      Tarkastusvuosi: 2012  
 Tarkastuspvm: 7.6.2012      Tarkastaja: R. Mönkkönen  
 Kuvaus: KMO kulttuuriperintöinventointi 2012

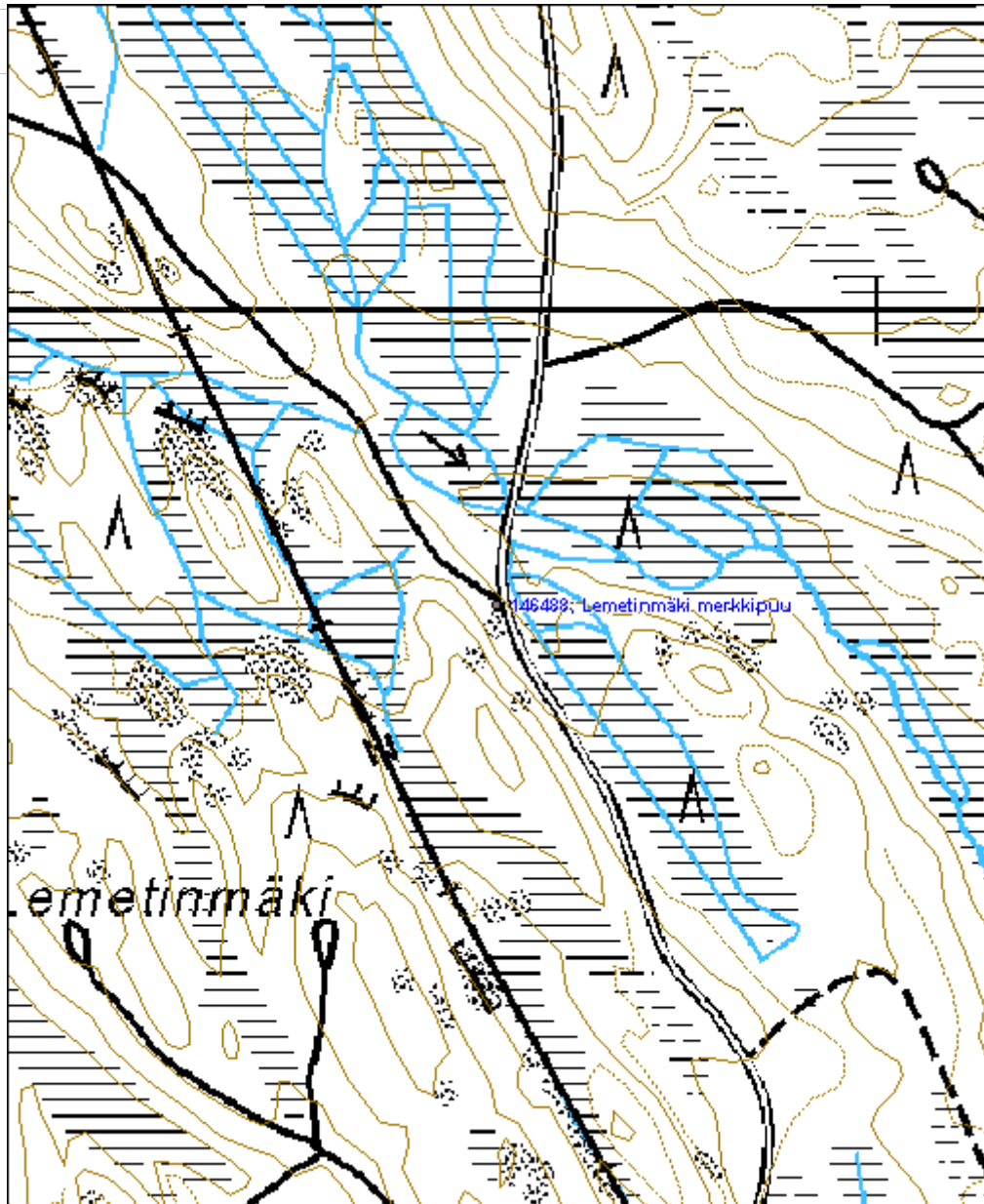
<b>Viranomaisrekisterinro:</b>	<b>Kunto:</b> 3 Huono
	<b>Olotila:</b> 2 Ei käytössä
<b>Arvotus:</b> 4 Esitys mj-luokka III	<b>Kohteen suojele:</b> 3 Muinaisjäännösrekisteri III

<b>Selitys:</b>	<b>Selitys:</b>
<b>Ympäristön suojele:</b>	0 Ei määritelty
<b>Selitys:</b>	



Lemetinmäki merkkipuu. Kuvaaja Riku Mönkkönen.

<b>Kohdetyyppi:</b>	7 Kulttipaikat	<b>Copyright:</b>	© Metsähallitus 2008 © Maanmittauslaitos 1/MML/08
<b>Koordinaatit:</b>	X 7034738, Y 3575663, Z 160	<b>Mittakaava:</b>	1:5000



<b>Harsukangas sotilaslentokenttä</b>	<b>MH-tunnus: 146213</b>
---------------------------------------	--------------------------

<b>Kohdetyyppi:</b>	5 Puolustusvarustukset	<b>Haltija:</b>	131 Metsätalous Itä-Suomi
<b>Ajoitus:</b>	7116 Uusi aika	<b>Ylläpitäjä:</b>	131 Metsätalous Itä-Suomi
<b>Rakentamisvuosi:</b>		<b>Kunta:</b>	687 Rautavaara
<b>Lukumäärä:</b>	7		

<b>Koordinaattiselitys:</b>	<b>Geometria tuotettu:</b>
<b>Koordinaatit:</b>	<b>Löydöt:</b>
X 7036592, Y 3556565, Z 142	4 Gps-mittaus, korjaamaton

### *Taustatiedot*

Kohde löytyi laserkeilausaineiston (LIDAR) perusteella inventoinnissa 20.6.2012. Lentokenttä on edelleen käytössä, mutta sen lähiympäristöstä voidaan erottaa toiseen maailmansotaan liittyviä lentokonesuojia sekä muita rakenteita. Kenttä on ollut sotilaskäytössä jatkosodan alussa 22.6–10.7.1941.

### *Ympäristön kuvaus*

Kohde sijaitsee Harsukankaan lentokentän ympäristössä sekä kentän länsi- että itäpuolella. Alueella kasvaa pääasiassa kuivaa mäntykangasta. Maaperä on moreenia.

### *Kohteen kuvaus*

Alueella on kolmen lentokonekorsun jäännökset, tilapäismajoittumiseen viittaavia rakennusjäännöksiä sekä saunan pohja. Ensimmäinen lentokonekorsu (Harsukangas lentokonekorsu 1) sijaitsee Kangaslahdentien läheisyydessä, tien itäisellä puolella. Siitä on erotettavissa sekä lentokoneen peräsimen että siipien paikat. Kaksi muuta lentokonekorsua (Harsukangas lentokonekorsut 2 ja 3) vastaavat ensimmäistä joskin lentokonekorsu 2 on kärsinyt jonkinasteisia tuhoja myöhemmän hiekanoton yhteydessä.

Lentokonekorsusta 1 noin 200 m etelään on havaittavissa kooltaan 14x9 m majoituskorsun (Harsukangas majoituskorsu 4) jäännökset. Korsun hirsirakenteita on säilynyt sisäänkäynnin kohdalla. Noin 1,6 km päässä lentokonekorsusta 1, nykyisen lentokentän länsipuolella on pilariperustaisen saunan (Harsukangas sauna jäännös 5) jäännös. Sauna on ollut kooltaan noin 6x6 m. Lentokonekorsusta 1 noin 530 m pohjoiseen on kaksi maakuoppaa (Harsukangas maakuopat 6 ja 7). Mahdollisesti telttamajoitukseen liittyvät maakuopat ovat halkaisijaltaan 8 ja 10 m.

### *Kohteen rajaus*

Kohde rajautuu aluemaisesti näkyvien rakenteiden perusteella. Suojelun kannalta merkittäviä jäännöksiä ovat pistemäisesti rajautuvat korsut, teltanpaikat ja saunan jäännös.

### *Tulkinta*

Alueella on toiseen maailmansotaan ajoittuvaan sotilaslentokenttään liittyviä rakenteita.

### *Lisätietoja*

**Toimenpiteet****Tarkastukset**

Tila: 3 Toteutettu Laji: 6 Suojeluarvojen tarkastus Tarkastusvuosi: 2012  
Tarkastuspvm: 20.6.2012 Tarkastaja: R. Mönkkönen  
Kuvaus: KMO kulttuuriperintöinventointi 2012

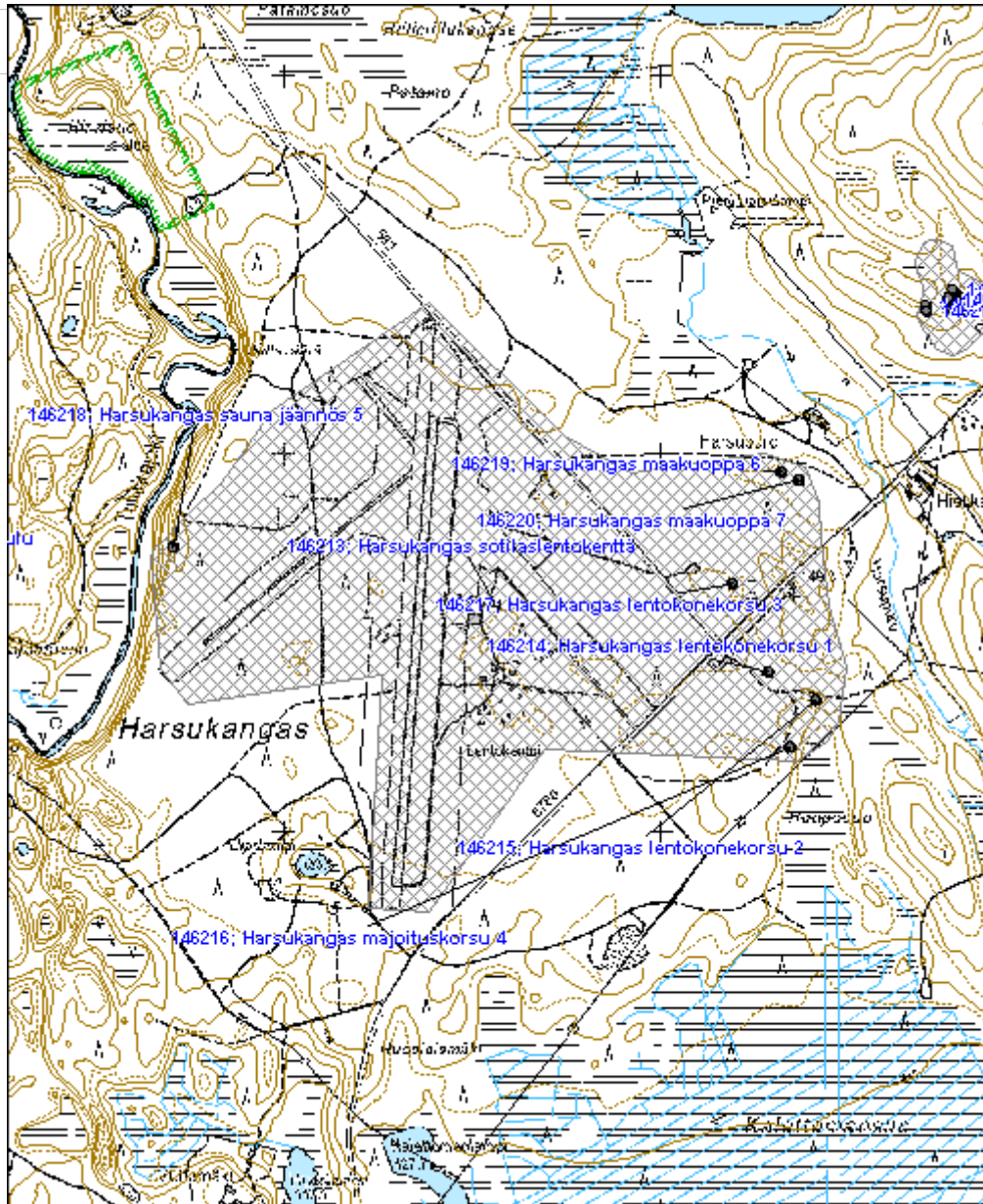
**Viranomais-  
rekisterinro:****Kunto:** 1 Hyvä**Arvotus:** 8 Muu suojeluarvo**Olotila:** 2 Ei käytössä**Kohteen  
suojelu:** 9 Muu suojeluarvo**Selitys:****Selitys:****Ympäristön  
suojelu:**

0 Ei määritelty

**Selitys:**



<b>Kohdetyyppi:</b>	5 Puolustusvarustukset	<b>Copyright:</b>	© Metsähallitus 2008 © Maanmittauslaitos 1/MML/08
<b>Koordinaatit:</b>	X 7036592, Y 3556565, Z 142	<b>Mittakaava:</b>	1:15000



<b>Kankainen kämppä</b>	<b>MH-tunnus: 146333</b>
-------------------------	--------------------------

<b>Kohdetyyppi:</b>	1 Asuinpaikat	<b>Haltija:</b>	131 Metsätalous Itä-Suomi
<b>Ajoitus:</b>	7116 Uusi aika	<b>Ylläpitäjä:</b>	131 Metsätalous Itä-Suomi
<b>Rakentamivuosi:</b>	1940	<b>Kunta:</b>	687 Rautavaara
<b>Lukumäärä:</b>	6		

<b>Koordinaattiselitys:</b>	<b>Geometria tuotettu:</b>
<b>Koordinaatit:</b>	<b>Löydöt:</b>
X 7065366, Y 3567550, Z 205	4 Gps-mittaus, korjaamaton

***Taustatiedot***

Kohde löytyi haastattelun perusteella inventoinnissa 29.5.2012. Kämpä on vuokrattu ja edelleen käytössä. Kämpä on ollut rakennettu 1940-luvun lopulla ja se on ollut metsätyökäytössä.

Halonen, Mirkku 2000: Rakennusinventointi Rautavaaran kunnan haja-asutusalueella.

***Ympäristön kuvaus***

Kohde sijaitsee Kankaisenjärven itäpuolella. Paikalla kasvaa varttunut, mäntyvoittoinen kasvatusmetsikkö. Maaperä on pääasiassa hiekkaa.

***Kohteen kuvaus***

Paikalla on hirsirakenteinen kämpä (25x12 m) (Kankainen kämpä 1). Rakennuksessa on peltikatto ja betoniperusta. Kämpän länsipuolella on lautarakenteinen liiteri (Kankainen liiteri 2) sekä hirsirakenteinen sauna (Kankainen sauna 3).

Kämpän pohjoispuolella on tallirakennuksen perusta. Paikalla on maatuneita hirsä ja kaksi kuoppaa (Kankainen talli jäännös 4). Rakennuksen koko on ollut noin 23x8 m. Liiterin pohjoispuolella on toinen rakennuksen jäännös (10x8 m). Rakennuksen luoteiskulmassa on uunin jäänteet (Kankainen rakennus jäännös 5). Kämpän lounaispuolella on betoninen maakellari (5x3x2 m) (Kankainen kellari jäännös 6).

***Kohteen rajaus***

Kohde rajautuu aluemaisesti näkyvien rakenteiden perusteella.

***Tulkinta***

Paikalla sijaitsee kämpä sekä muita rakennuksia ja rakennusten jäänteitä.

***Lisätietoja***
***Toimenpiteet***
***Tarkastukset***

Tila: 3 Toteutettu Laji: 6 Suojeluarvojen tarkastus Tarkastusvuosi: 2000  
 Tarkastuspvm: Tarkastaja: M. Halonen  
 Kuvaus: Rakennusinventointi Rautavaaran kunnan haja-asutusalueella.

Tila: 3 Toteutettu Laji: 6 Suojeluarvojen tarkastus Tarkastusvuosi: 2012  
 Tarkastuspvm: 29.5.2012 Tarkastaja: R. Mönkkönen  
 Kuvaus: KMO kulttuuriperintöinventointi 2012

**Viranomais-  
rekisterinro:**

**Kunto:** 1 Hyvä

**Arvotus:** 8 Muu suojeluarvo

**Olotila:** 1 Käytössä

**Kohteen  
suojelu:** 9 Muu suojeluarvo

**Selitys:**

**Selitys:**

**Ympäristön  
suojelu:**

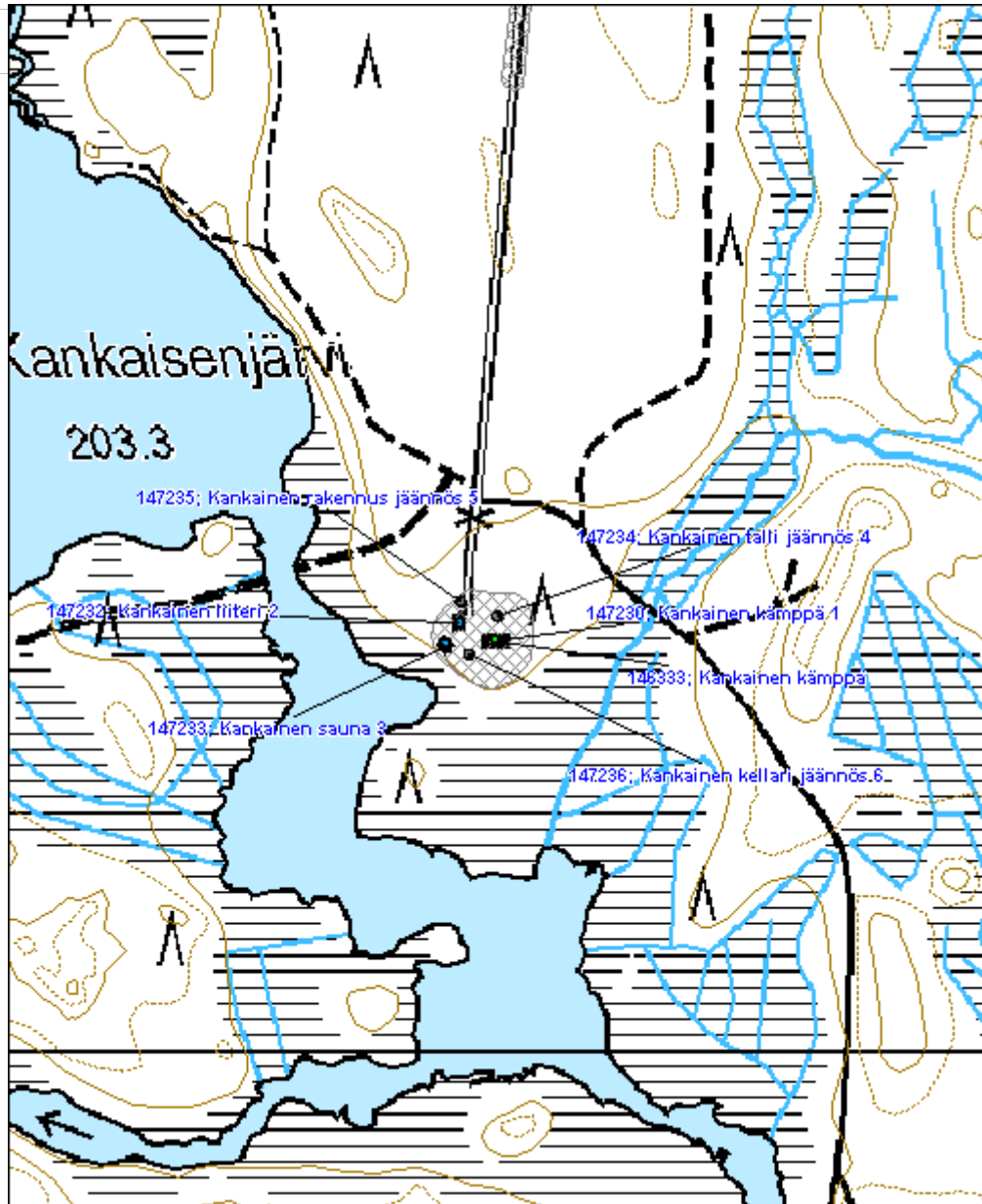
0 Ei määritelty

**Selitys:**



Kankainen kämpä. Kuvaaja Riku Mönkkönen.

<b>Kohdetyyppi:</b>	1 Asuinpaikat	<b>Copyright:</b>	© Metsähallitus 2008 © Maanmittauslaitos 1/MML/08
<b>Koordinaatit:</b>	X 7065366, Y 3567550, Z 205	<b>Mittakaava:</b>	1:5000



<b>Kankainen 2 lentokenttä</b>	<b>MH-tunnus: 146348</b>
--------------------------------	--------------------------

<b>Kohdetyyppi:</b> 13 Liikennekohteet	<b>Haltija:</b> 131 Metsätalous Itä-Suomi
<b>Ajoitus:</b> 7116 Uusi aika	<b>Ylläpitäjä:</b> 131 Metsätalous Itä-Suomi
<b>Rakentamivuosi:</b>	<b>Kunta:</b> 687 Rautavaara
<b>Lukumäärä:</b> 1	

<b>Koordinaattiselitys:</b>	<b>Geometria tuotettu:</b> 4 Gps-mittaus, korjaamaton
<b>Koordinaatit:</b> X 7066117, Y 3567599, Z 211	<b>Löydöt:</b>

***Taustatiedot***

Kohde löytyi haastattelun perusteella inventoinnissa 29.5.2012.

***Ympäristön kuvaus***

Lentokenttä sijaitsee Kankaisenkankaalla, noin 600 m, Kankaisenjärven pohjoispuolella. Paikalla kasvaa mäntytaimikkoa. Maaperä on moreenia ja alueella toimii soranottoaika.

***Kohteen kuvaus***

Nykyinen tie kulkee kiitoradalla. Kiitoradan molemmissa päissä on kääntö- ja lastauspaikat.

***Kohteen rajaus***

Kohde rajautuu aluemaisesti näkyvien rakenteiden perusteella.

***Tulkinta***

Paikalla on käytöstä poistunut metsälentokenttä.

***Lisätietoja***
***Toimenpiteet***
***Tarkastukset***

Tila: 3 Toteutettu      Laji: 6 Suojeluarvojen tarkastus      Tarkastusvuosi: 2012  
 Tarkastuspvm: 29.5.2012      Tarkastaja: R. Mönkkönen  
 Kuvaus: KMO kulttuuriperintöinventointi 2012

<b>Viranomaisrekisterinro:</b>	<b>Kunto:</b> 2 Kesinkertainen
	<b>Olotila:</b> 2 Ei käytössä
<b>Arvotus:</b> 8 Muu suojeluarvo	<b>Kohteen suojele:</b> 9 Muu suojeluarvo

**Selitys:**

**Selitys:**

**Ympäristön  
suojelu:**

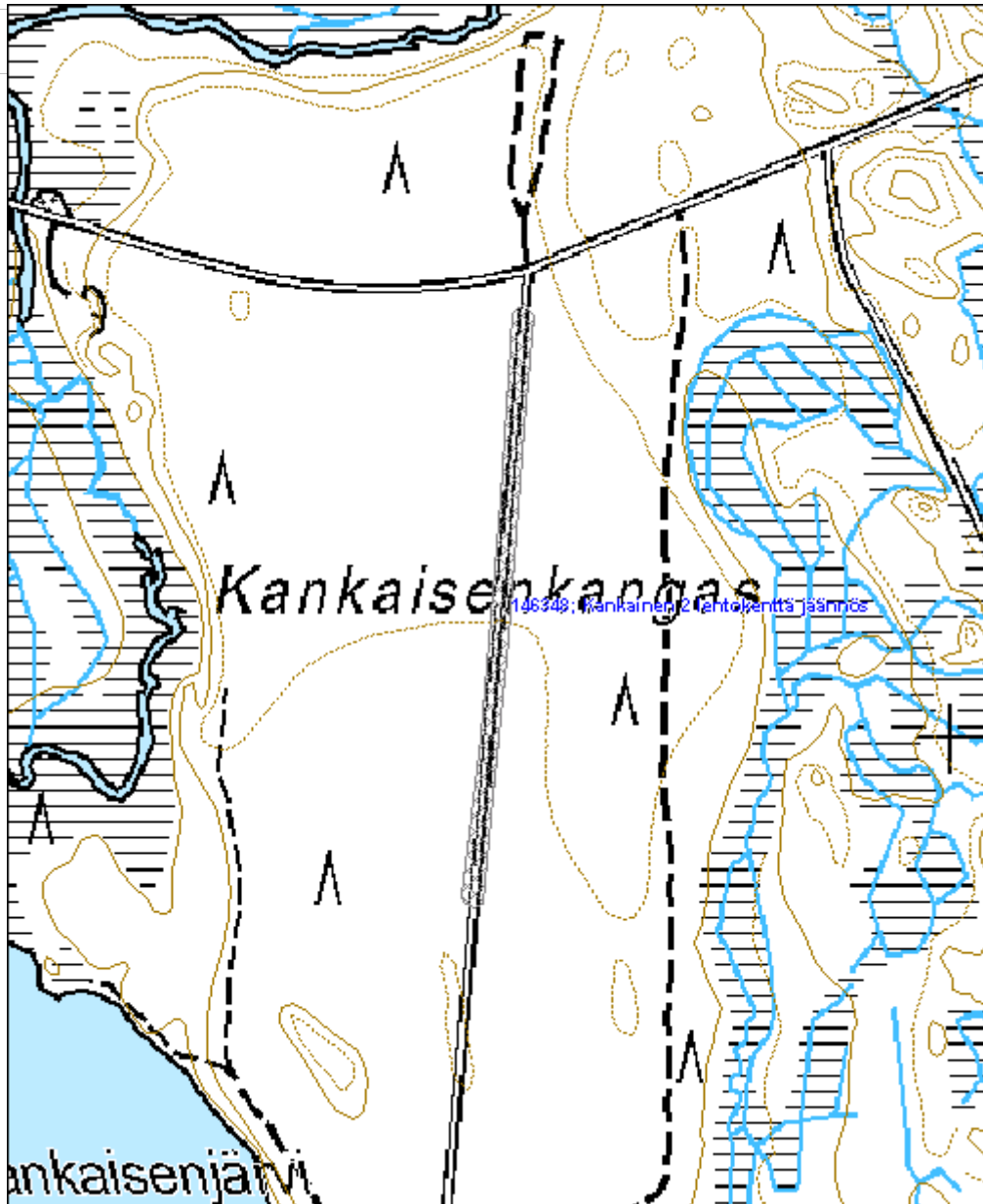
0 Ei määritelty

**Selitys:**



Kankainen 2 lentokenttä. Kuvaaja Riku Mönkkönen.

<b>Kohdetyyppi:</b>	13 Liikennekohteet	<b>Copyright:</b>	© Metsähallitus 2008 © Maanmittauslaitos 1/MML/08
<b>Koordinaatit:</b>	X 7066117, Y 3567599, Z 211	<b>Mittakaava:</b>	1:5000



<b>Kankaisenjoki uittopato jäännös</b>	<b>MH-tunnus: 146349</b>
--	--------------------------

<b>Kohdetyyppi:</b>	9 Valmistuspaikat/työpaikat	<b>Haltija:</b>	131 Metsätalous Itä-Suomi
<b>Ajoitus:</b>	7116 Uusi aika	<b>Ylläpitäjä:</b>	131 Metsätalous Itä-Suomi
<b>Rakentamivuosi:</b>		<b>Kunta:</b>	687 Rautavaara
<b>Lukumäärä:</b>			

<b>Koordinaattiselitys:</b>	<b>Geometria tuotettu:</b>
<b>Koordinaatit:</b> X 7064998, Y 3566996, Z 205	4 Gps-mittaus, korjaamaton
	<b>Löydöt:</b>

**Taustatiedot**

Kohde löytyi haastattelun perusteella inventoinnissa 29.5.2012.

**Ympäristön kuvaus**

Kohde sijaitsee Kankaisenjoen varrella noin 520 m Kankaisenjärven eteläpäästä itään. Paikalla kasvaa nuorta, mäntyvaltaista kasvatusmetsikköä. Maaperä on moreenia.

**Kohteen kuvaus**

Paikalla on uittopadon jäännös. Itse sulkurakenne on purettu. Sulkuaukon molemmin puolin on nähtävissä noin 25 m pitkät maavallit, joiden korkeus on suurimmillaan 2,5 m ja leveys 6,5 m. Purettuun rakenteen hirret on levitetty maastoon.

**Kohteen rajaus**

Kohde rajautuu aluemaisesti näkyvien rakenteiden perusteella.

**Tulkinta**

Paikalla on ollut uittopato.

**Lisätietoja**
**Toimenpiteet**
**Tarkastukset**

Tila: 3 Toteutettu      Laji: 6 Suojeluarvojen tarkastus      Tarkastusvuosi: 2012  
 Tarkastuspvm: 29.5.2012      Tarkastaja: R. Mönkkönen  
 Kuvaus: KMO kulttuuriperintöinventointi 2012

<b>Viranomaisrekisterinro:</b>	<b>Kunto:</b> 2 Keskinertainen
	<b>Olotila:</b> 2 Ei käytössä

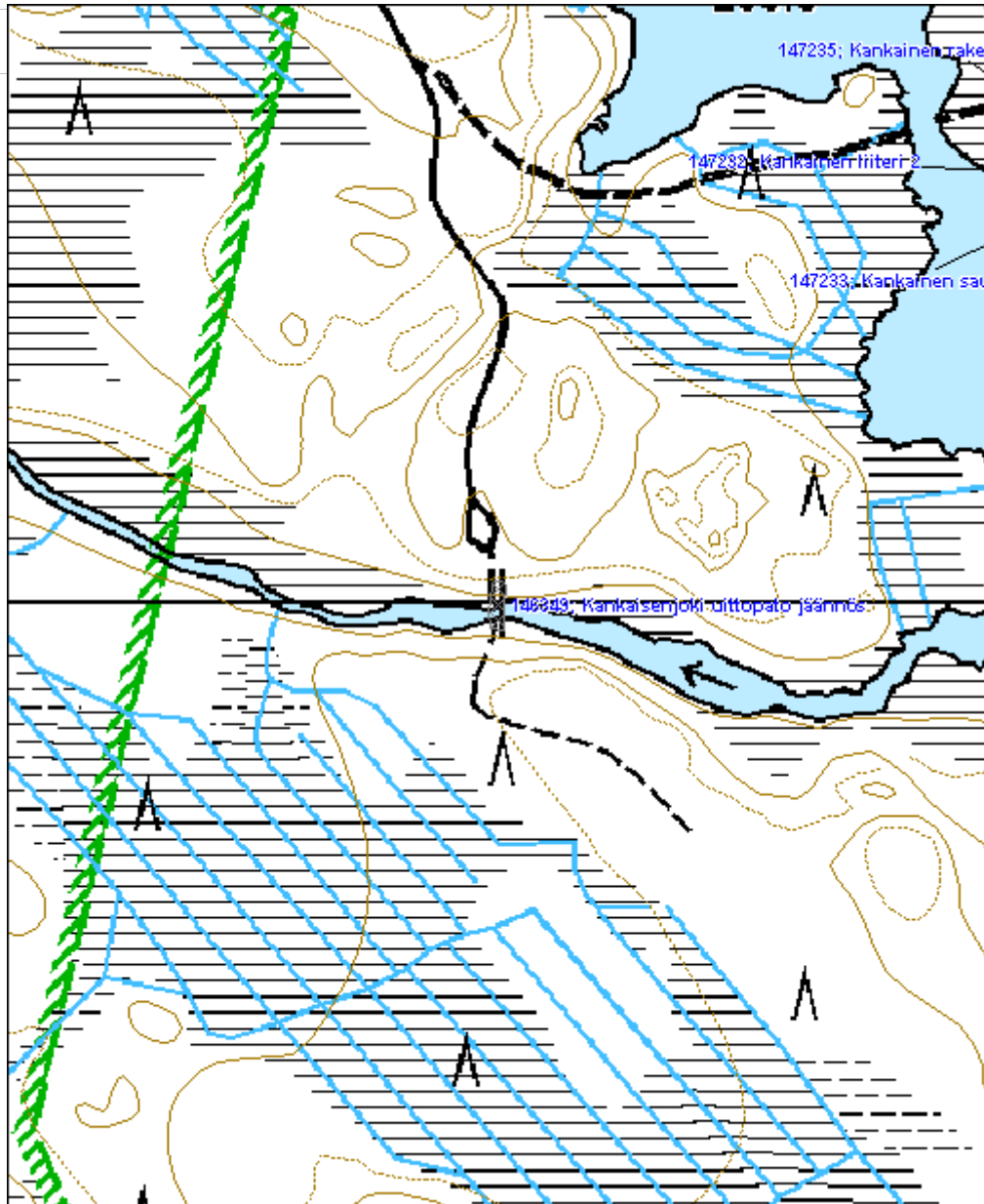


<b>Arvotus:</b>	8 Muu suojeluarvo	<b>Kohteen suojelu:</b>	9 Muu suojeluarvo
<b>Selitys:</b>		<b>Selitys:</b>	
<b>Ympäristön suojelu:</b>	0 Ei määritelty		
<b>Selitys:</b>			



Kankaisenjoki uittopato jäännös. Kuvaaja Riku Mönkkönen.

<b>Kohdetyyppi:</b>	9 Valmistuspaikat/työpaikat	<b>Copyright:</b>	© Metsähallitus 2008 © Maanmittauslaitos 1/MML/08
<b>Koordinaatit:</b>	X 7064998, Y 3566996, Z 205	<b>Mittakaava:</b>	1:5000



<b>Jysmänpuro uittopato jäännös</b>	<b>MH-tunnus: 146350</b>
-------------------------------------	--------------------------

<b>Kohdetyyppi:</b>	9 Valmistuspaikat/työpaikat	<b>Haltija:</b>	131 Metsätalous Itä-Suomi
<b>Ajoitus:</b>	7116 Uusi aika	<b>Ylläpitäjä:</b>	131 Metsätalous Itä-Suomi
<b>Rakentamivuosi:</b>		<b>Kunta:</b>	687 Rautavaara
<b>Lukumäärä:</b>	1		

<b>Koordinaattiselitys:</b>	<b>Geometria tuotettu:</b>
<b>Koordinaatit:</b> X 7068213, Y 3568413, Z 223	4 Gps-mittaus, korjaamaton
	<b>Löydöt:</b>

**Taustatiedot**

Kohde löytyi haastattelun perusteella inventoinnissa 29.5.2012.

**Ympäristön kuvaus**

Kohde sijaitsee Jysmänpuron varrella, noin 800 m Jysmäjärvestä etelään. Paikalla kasvaa tiheää mäntymetsää. Maaperä on moreenia.

**Kohteen kuvaus**

Paikalla on purettu patorakenne ja hirsisiä suisteita. Maasta kasattu patovalli on suurimmillaan noin 4 m leveä ja 1,5 m korkea.

**Kohteen rajaus**

Kohde rajautuu aluemaisesti näkyvien rakenteiden perusteella.

**Tulkinta**

Paikalla on uittopadon jäännös ja suisteita.

**Lisätietoja**
**Toimenpiteet**
**Tarkastukset**

Tila: 3 Toteutettu      Laji: 6 Suojeluarvojen tarkastus      Tarkastusvuosi: 2012  
 Tarkastuspvm: 29.5.2012      Tarkastaja: R. Mönkkönen  
 Kuvaus: KMO kulttuuriperintöinventointi 2012

**Viranomaisrekisterinro:**

**Kunto:** 2 Keskinertainen

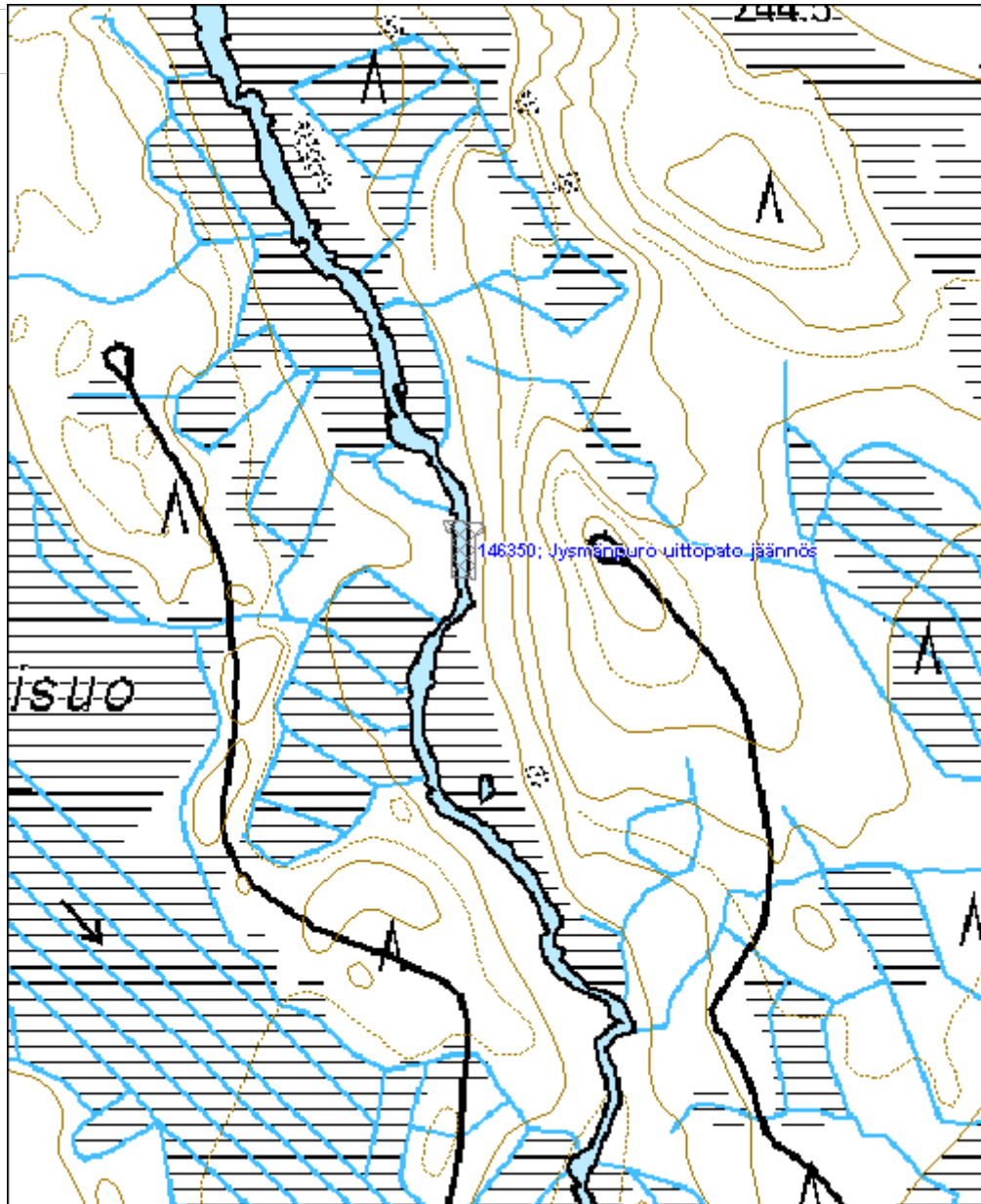
**Olotila:** 2 Ei käytössä

<b>Arvotus:</b>	8 Muu suojeluarvo	<b>Kohteen suojelu:</b>	9 Muu suojeluarvo
<b>Selitys:</b>		<b>Selitys:</b>	
<b>Ympäristön suojelu:</b>	0 Ei määritelty		
<b>Selitys:</b>			



Jysmänpuro uittopato jäännös. Kuvaaja Riku Mönkkönen.

<b>Kohdetyyppi:</b>	9 Valmistuspaikat/työpaikat	<b>Copyright:</b>	© Metsähallitus 2008 © Maanmittauslaitos 1/MML/08
<b>Koordinaatit:</b>	X 7068213, Y 3568413, Z 223	<b>Mittakaava:</b>	1:5000



<b>Pieni Sierajärvi kämpä jäännös</b>	<b>MH-tunnus: 146351</b>
---------------------------------------	--------------------------

<b>Kohdetyyppi:</b>	1 Asuinpaikat	<b>Haltija:</b>	131 Metsätalous Itä-Suomi
<b>Ajoitus:</b>	7116 Uusi aika	<b>Ylläpitäjä:</b>	131 Metsätalous Itä-Suomi
<b>Rakentamisvuosi:</b>		<b>Kunta:</b>	687 Rautavaara
<b>Lukumäärä:</b>	5		

<b>Koordinaattiselitys:</b>	<b>Geometria tuotettu:</b>
<b>Koordinaatit:</b>	<b>Löydöt:</b>
X 7067392, Y 3569821, Z 233	4 Gps-mittaus, korjaamaton

**Taustatiedot**

Kohde löytyi haastattelun perusteella inventoinnissa 29.5.2012. Kohde on vuokralla.

**Ympäristön kuvaus**

Kämpän jäännös sijaitsee Pienen Sierajärven pohjoisrannalla. Alueella kasvaa pääasiassa nuorta, mäntyvoittoista kasvatusmetsikköä. Maaperä on moreenia.

**Kohteen kuvaus**

Paikalla sijaitsee kämpän jäännökset (Pieni Sierajärvi kämpä jäännös 1). Kämpän kohdalla on kumpare ja joitain tiiliä. Rakennuksen arvioitu koko on noin 15x10 metriä. Rakennuksen järven puoleisessa päässä on sijainnut kellari (4x3x1 m) (Pieni Sierajärvi kellari jäännös 2). Kämpän jäännöksen luoteispuolella on tallirakennuksen jäännökset (Pieni Sierajärvi talli jäännös 3). Tallista on jäljellä joitain lahoja hirsisiä sekä luonnonkivinen perusta (10x8 m).

Järven rannassa on hirsirakenteinen sauna (Pieni Sierajärvi sauna 4) sekä uudempi liiteri (Pieni Sierajärvi liiteri 5). Sauna rakennuksessa on peltikatto ja siihen rakennettu uusi terassi.

**Kohteen rajaus**

Kohde rajautuu aluemaisesti näkyvien rakenteiden perusteella.

**Tulkinta**

Alueella on vanhan savottakämpän ja siihen liittyvien rakennusten jäännöksiä. Kämpän saunarakennus on edelleen käytössä.

**Lisätietoja**
**Toimenpiteet**
**Tarkastukset**

Tila: 3 Toteutettu      Laji: 6 Suojeluarvojen tarkastus      Tarkastusvuosi: 2012  
 Tarkastuspvm: 29.5.2012      Tarkastaja: R. Mönkkönen

Kuvaus: KMO kulttuuriperintöinventointi 2012

**Viranomais-  
rekisterinro:**

**Kunto:** 2 Kesinkertainen

**Arvotus:** 8 Muu suojeluarvo

**Olotila:** 2 Ei käytössä

**Kohteen  
suojaus:** 9 Muu suojeluarvo

**Selitys:**

**Selitys:**

**Ympäristön  
suojaus:**

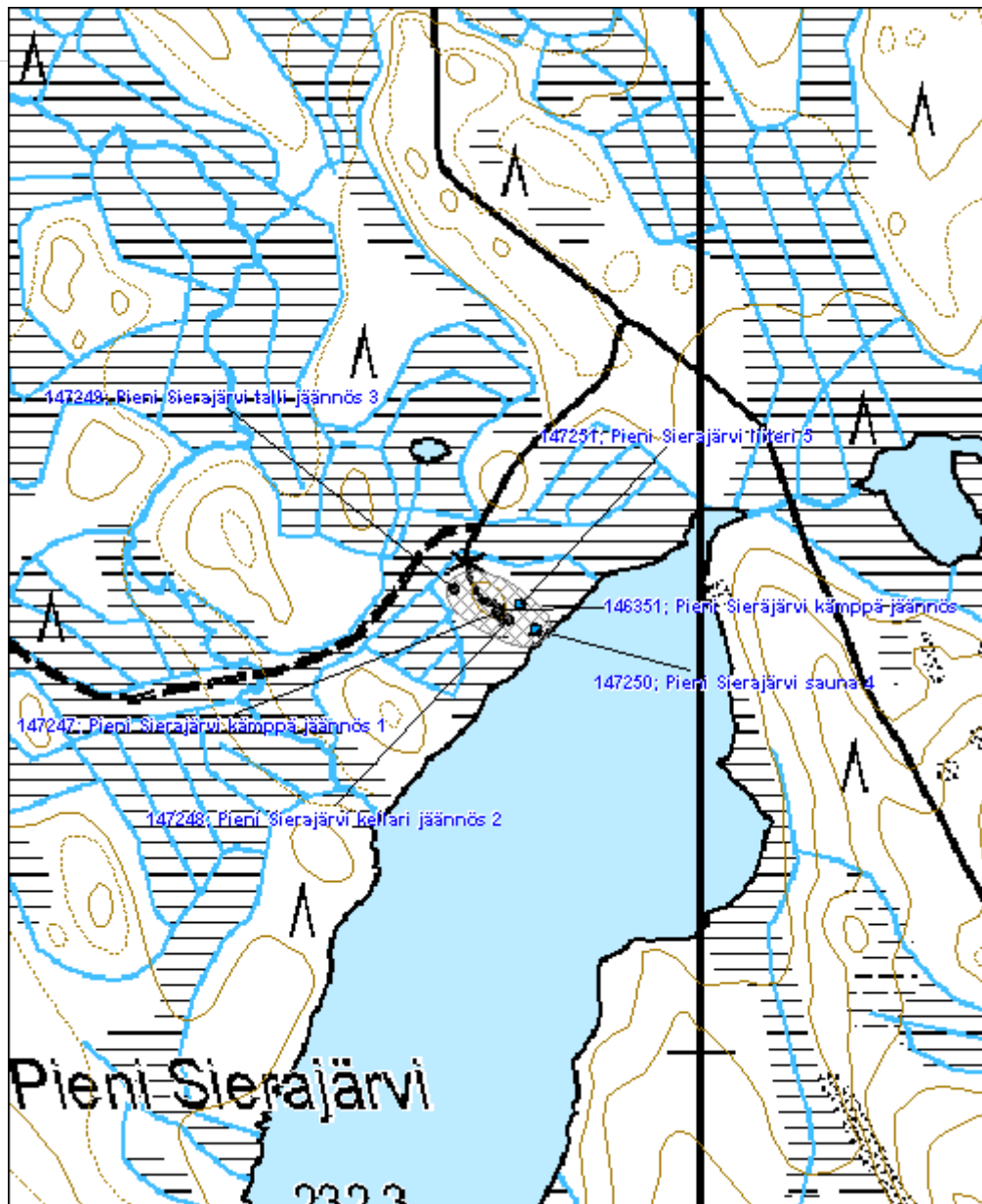
0 Ei määritelty

**Selitys:**



Pieni Sierajärvi sauna 4. Kuvaaja Riku Mönkkönen.

<b>Kohdetyyppi:</b>	1 Asuinpaikat	<b>Copyright:</b>	© Metsähallitus 2008 © Maanmittauslaitos 1/MML/08
<b>Koordinaatit:</b>	X 7067392, Y 3569821, Z 233	<b>Mittakaava:</b>	1:5000





<b>Sieralehto asuinpaikka</b>	<b>MH-tunnus: 146352</b>
-------------------------------	--------------------------

<b>Kohdetyyppi:</b>	1 Asuinpaikat	<b>Haltija:</b>	131 Metsätalous Itä-Suomi
<b>Ajoitus:</b>	7116 Uusi aika	<b>Ylläpitäjä:</b>	131 Metsätalous Itä-Suomi
<b>Rakentamivuosi:</b>		<b>Kunta:</b>	687 Rautavaara
<b>Lukumäärä:</b>	7		

<b>Koordinaattiselitys:</b>	<b>Geometria tuotettu:</b> 4 Gps-mittaus, korjaamaton
<b>Koordinaatit:</b> X 7068436, Y 3569530, Z 251	<b>Löydöt:</b>

**Taustatiedot**

Kohde löytyi SutiGis- tietojen perusteella inventoinnissa 29.5.2012. Vuoden 1974 peruskartassa alueella näkyy kolme rakennusta.

**Ympäristön kuvaus**

Asuinpaikka sijaitsee noin 1,1 km Pienestä Sierajärvestä pohjoiseen, Koukkarinmäen länsipuolella. Paikalla kasvaa nuorta, kuusivaltaista kasvatusmetsikköä. Maaperä on moreenia.

**Kohteen kuvaus**

Alueella on asumiseen ja maanviljelyyn viittaavia rakenteiden jäännöksiä. Päärakennus (Sieralehto päärakennus jäännös 1) on kooltaan 9x6 m ja betoniperustainen. Päärakennuksen lounaispuolella, noin 50 m päässä on niin ikään betoniperustainen ja kooltaan 5,7x3,4 m oleva saunarakennuksen (Sieralehto sauna jäännös 2) pohja. Päärakennuksesta 30 m kaakkoon on navetan (Sieralehto navetta jäännös 3) jäännös. Navetta on ollut kooltaan noin 17,5x7 m ja siinä on valettu betoniperusta. Asuinpaikan betoninen rengaskaivo (Sieralehto kaivo 4) sijaitsee noin 30 m päärakennuksesta etelään. Kaivossa on kansi. Noin 60 m päärakennuksesta etelään on vanhan puimalan (Sieralehto puimala jäännös 5) perustukset. Puimala on ollut kooltaan 12x7 m ja se on rakennettu betonitolppien päälle. Päärakennuksesta noin 90 m etelään on havaittavissa rakennuksen (Sieralehto rakennus jäännös 6) pohja. Kyseessä on joko riihi tai vanhempi asuinrakennus. Se on ollut kooltaan 8,5x7 m ja luonnonkiviperustainen. Myöhemmän pellonraivauksen yhteydessä jäännöksen päälle on kasattu kiviä. Kellarikuoppa (Sieralehto kellarikuoppa 7) sijaitsee 100 m päärakennuksesta etelään. Se on kooltaan 4,5x2,5x1 m. Alueella on myös peltoraunioita.

**Kohteen rajaus**

Kohde rajautuu aluemaisesti näkyvien rakenteiden perusteella.

**Tulkinta**

Alueella on vanha asuinpaikka.

**Lisätietoja**
**Toimenpiteet**

**Tarkastukset**

Tila: 3 Toteutettu      Laji: 6 Suojeluarvojen tarkastus      Tarkastusvuosi: 2012  
 Tarkastuspvm: 29.5.2012      Tarkastaja: R. Mönkkönen  
 Kuvaus: KMO kulttuuriperintöinventointi 2012

**Viranomais-  
rekisterinro:**
**Kunto:** 2 Kesinkertainen

**Arvotus:** 8 Muu suojeluarvo

**Olotila:** 2 Ei käytössä

**Kohteen  
suojelu:** 9 Muu suojeluarvo

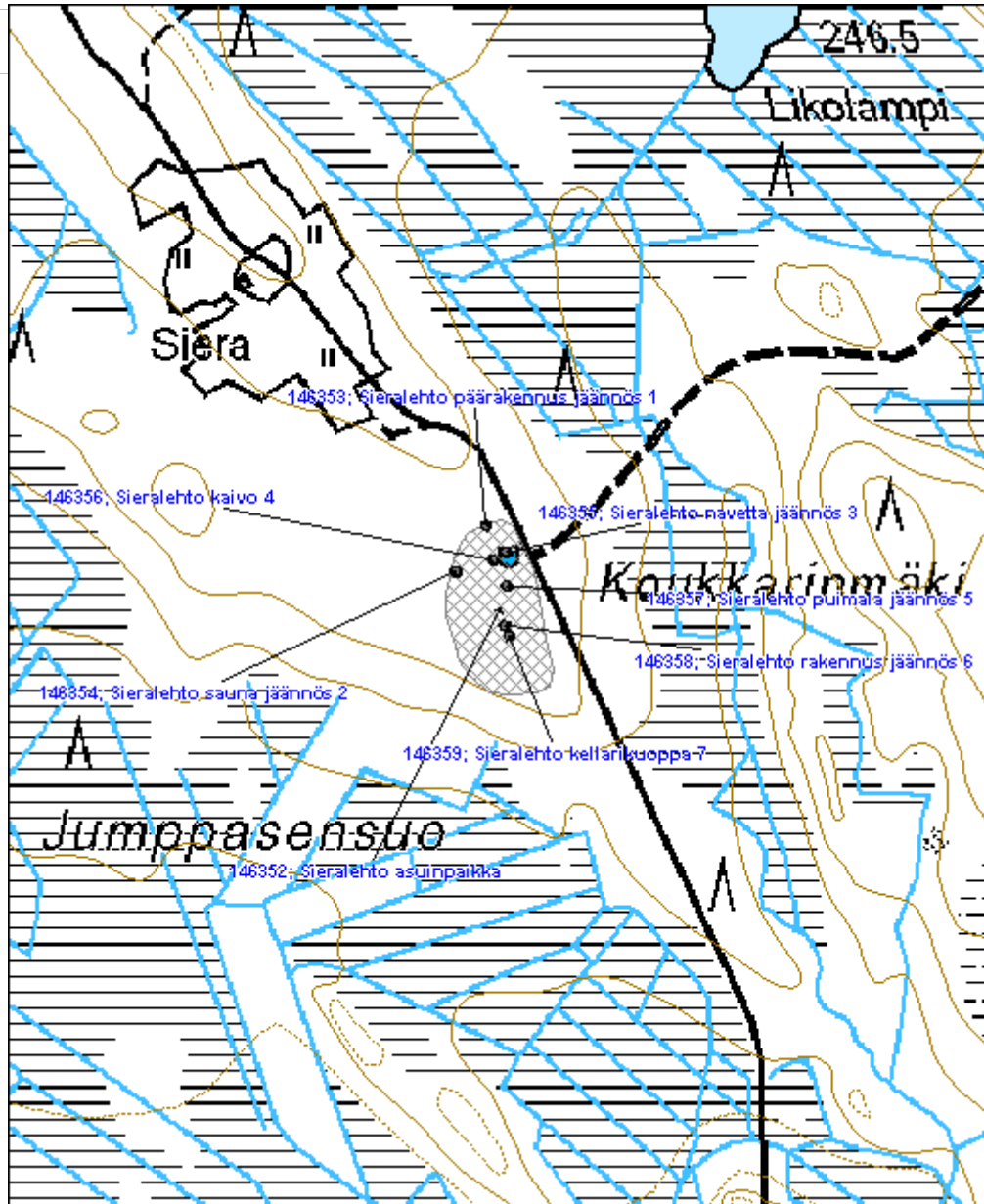
**Selitys:**
**Selitys:**
**Ympäristön  
suojelu:**

0 Ei määritelty

**Selitys:**


Sieralehto päärakennus jäännös. Kuvaaja Riku Mönkkönen.

<b>Kohdetyyppi:</b>	1 Asuinpaikat	<b>Copyright:</b>	© Metsähallitus 2008 © Maanmittauslaitos 1/MML/08
<b>Koordinaatit:</b>	X 7068436, Y 3569530, Z 251	<b>Mittakaava:</b>	1:5000



**Honkalampi kämppä jäännös**

MH-tunnus: 146364

<b>Kohdetyyppi:</b>	9 Valmistuspaikat/työpaikat	<b>Haltija:</b>	131 Metsätalous Itä-Suomi
<b>Ajoitus:</b>	7116 Uusi aika	<b>Ylläpitäjä:</b>	131 Metsätalous Itä-Suomi
<b>Rakentamivuosi:</b>		<b>Kunta:</b>	687 Rautavaara
<b>Lukumäärä:</b>	2		

<b>Koordinaattiselitys:</b>		<b>Geometria tuotettu:</b>	4 Gps-mittaus, korjaamaton
<b>Koordinaatit:</b>	X 7070456, Y 3568553, Z 253	<b>Löydöt:</b>	

**Taustatiedot**

Kohde löydettiin inventoinnissa haastattelun perusteella 29.5.2011.

**Ympäristön kuvaus**

Kohde sijaitsee Honkalammen itärannalla. Paikalla kasvaa varttunut, mäntyvaltainen kasvatusmetsikkö. Maaperä on moreenia.

**Kohteen kuvaus**

Paikalla on kämpän jäännös (Honkalampi kämppä jäännös 1). Rakennus on purettu. Jäljellä on perustus ja jäänteitä alimmista hirsikerroista. Rakennuksessa on ollut kaksi tulisijaa. Kämpän arvioitu koko on 17x8 metriä. Lammen rannalla on pystyssä oleva sauna rakennus (Honkalampi sauna 2), jota on käytetty autiotupana. Rakennus on hirsi/lautarakenteinen (3,5x2,5 m).

**Kohteen rajaus**

Kohde rajautuu aluemaisesti näkyvien rakenteiden perusteella.

**Tulkinta**

Paikalla on vanha savottakämpän jäänteet sekä sauna.

**Lisätietoja**
**Toimenpiteet**
**Tarkastukset**

Tila: 3 Toteutettu Laji: 6 Suojeluarvojen tarkastus Tarkastusvuosi: 2012  
 Tarkastuspvm: 29.5.2012 Tarkastaja: R. Mönkkönen  
 Kuvaus: KMO kulttuuriperintöinventointi 2012

<b>Viranomaisrekisterinro:</b>	<b>Kunto:</b>	2 Keskinertainen
--------------------------------	---------------	------------------

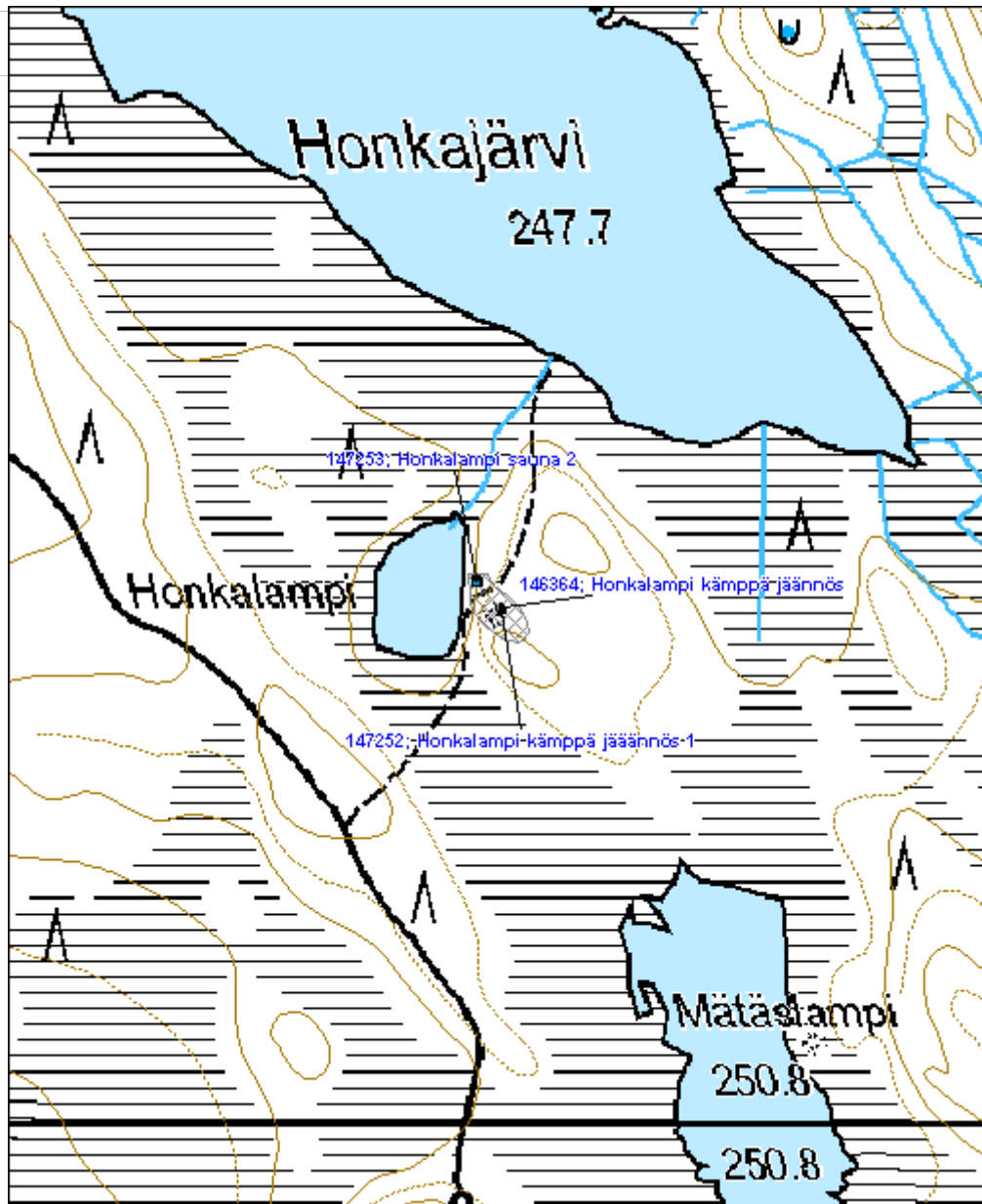
<b>Arvotus:</b>	8 Muu suojeluarvo	<b>Olotila:</b>	2 Ei käytössä
<b>Selitys:</b>		<b>Kohteen suojelu:</b>	9 Muu suojeluarvo
		<b>Selitys:</b>	

<b>Ympäristön suojelu:</b>	0 Ei määritelty
<b>Selitys:</b>	



Honkalampi sauna 2. Kuvaaja Riku Mönkkönen.

<b>Kohdetyyppi:</b>	9 Valmistuspaikat/työpaikat	Copyright:	© Metsähallitus 2008 © Maanmittauslaitos 1/MML/08
<b>Koordinaatit:</b>	X 7070456, Y 3568553, Z 253	Mittakaava:	1:5000



**Silmänlampi lato jäännös**

MH-tunnus: 146366

<b>Kohdetyyppi:</b>	9 Valmistuspaikat/työpaikat	<b>Haltija:</b>	131 Metsätalous Itä-Suomi
<b>Ajoitus:</b>	7116 Uusi aika	<b>Ylläpitäjä:</b>	131 Metsätalous Itä-Suomi
<b>Rakentamivuosi:</b>		<b>Kunta:</b>	687 Rautavaara
<b>Lukumäärä:</b>	1		

<b>Koordinaattiselitys:</b>		<b>Geometria tuotettu:</b>	4 Gps-mittaus, korjaamaton
<b>Koordinaatit:</b>	X 7066587, Y 3569114, Z 235	<b>Löydöt:</b>	

**Taustatiedot**

Kohde löytyi haastattelun perusteella inventoinnissa 30.5.2012.

**Ympäristön kuvaus**

Kohde sijaitsee Silmänlammen ja Kankaisentien välissä. Paikalla kasvaa kuusitaimikkoa. Maaperä on moreenia.

**Kohteen kuvaus**

Paikalla on rakennuksen, mahdollisesti ladon tai heinän tekoon liittyvät niittysaunan pohja. Rakennus on ollut kooltaan 3,5x3,3 m ja siitä on säilynyt alimpia hirsikertoja. Ympäristössä on myös näkyvillä jonkin verran tiiliä ja muita mahdollisen tulisijan merkkejä.

**Kohteen rajausta**

Kohde rajautuu pistemäisesti.

**Tulkinta**

Paikalla on ollut lato tai mahdollinen niittysauna.

**Lisätietoja**
**Toimenpiteet**
**Tarkastukset**

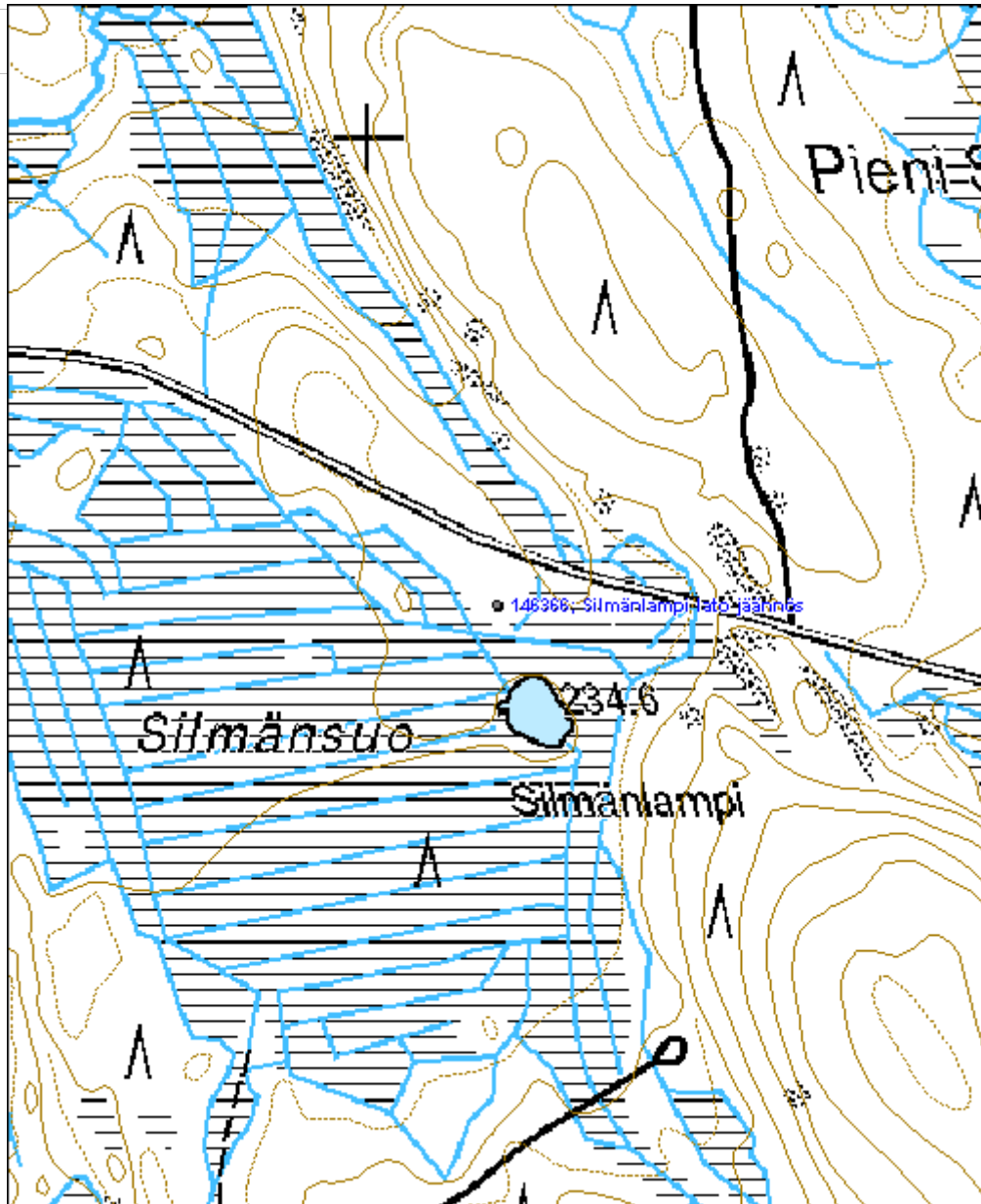
Tila: 3 Toteutettu      Laji: 6 Suojeluarvojen tarkastus      Tarkastusvuosi: 2012  
 Tarkastuspvm: 30.5.2012      Tarkastaja: R. Mönkkönen  
 Kuvaus: KMO kulttuuriperintöinventointi 2012

<b>Viranomaisrekisterinro:</b>	<b>Kunto:</b>	2 Keskinertainen
	<b>Olotila:</b>	2 Ei käytössä

<b>Arvotus:</b>	8 Muu suojeluarvo	<b>Kohteen suojelu:</b>	9 Muu suojeluarvo
<b>Selitys:</b>		<b>Selitys:</b>	
<b>Ympäristön suojelu:</b>	0 Ei määritelty		
<b>Selitys:</b>			



<b>Kohdetyyppi:</b>	9 Valmistuspaikat/työpaikat	Copyright:	© Metsähallitus 2008 © Maanmittauslaitos 1/MML/08
<b>Koordinaatit:</b>	X 7066587, Y 3569114, Z 235	Mittakaava:	1:5000



<b>Jysmänrinne kaivos</b>	<b>MH-tunnus: 146369</b>
---------------------------	--------------------------

<b>Kohdetyyppi:</b>	9 Valmistuspaikat/työpaikat	<b>Haltija:</b>	620 Etelä-Suomen luontopalvelut
<b>Ajoitus:</b>	7116 Uusi aika	<b>Ylläpitäjä:</b>	620 Etelä-Suomen luontopalvelut
<b>Rakentamivuosi:</b>		<b>Kunta:</b>	687 Rautavaara
<b>Lukumäärä:</b>	3		

<b>Koordinaattiselitys:</b>	<b>Geometria tuotettu:</b>
<b>Koordinaatit:</b>	<b>Löydöt:</b>
X 7069088, Y 3568308, Z 235	4 Gps-mittaus, korjaamaton

**Taustatiedot**

Kohde löytyi haastattelun perusteella inventoinnissa 30.5.2012. Paikallisten informanttien mukaan paikalla olisi louhittu kultaa. Haastattelutietojen perusteella alueella on sijainnut myös kaivosmiesten kämpä. Merkkejä tästä ei inventoinnissa kuitenkaan havaittu. Kämpän jäännös on mahdollisesti tuhoutunut alueella hiljattain suoritettuna metsänhakuun yhteydessä.

Kaivosta ei mainita nimeltä Kauko Puustisen (2003) listaamassa luettelossa Suomen kaivoksista, joten kaivostoiminnan laatu ja ajoittaminen jää epävarmaksi.

Puustinen, Kauko 2003: Suomen kaivosteollisuus ja mineraalisten raaka-aineiden tuotanto vuosina 1530–2001, historiallinen katsaus erityisesti tuotantolukujen valossa. Geologian tutkimuskeskus (GTK), arkistoraportti, M 10.1/2003/3. Raportin verkkoversio GTK:n sivustolla.

**Ympäristön kuvaus**

Kaivos sijaitsee Sieran alueella, Jysmänjärven ja Raakunmäen välissä. Alue on kallioista ja paikalla kasvaa varttunut, kuusivaltainen kasvatusmetsikkö. Maaperä on moreenia.

**Kohteen kuvaus**

Kaivoksen (Jysmänrinne kaivos jäännös 1) suuaukko on kooltaan noin 2x1,7 metriä, kuilu on täyttynyt vedellä. Sen edessä on kooltaan 6x6 m kaivanto. Kaivoksen ympäristöstä havaittiin myös kahden hiilimiilun jäännökset. Nämä (Jysmänrinne hiilimiilu 2, Jysmänrinne hiilimiilu 3) ovat halkaisijaltaan noin 4 metriä. Kumpikin on osittain tuhoutunut maanmuokkauksen yhteydessä.

**Kohteen rajaus**

Kohde rajautuu aluemaisesti näkyvien rakenteiden perusteella.

**Tulkinta**

Paikalla on ollut kaivos ja mahdollisesti siihen liittyviä hiilimiiluja.

**Lisätietoja**
**Toimenpiteet**

**Tarkastukset**

Tila: 3 Toteutettu      Laji: 6 Suojeluarvojen tarkastus      Tarkastusvuosi: 2012  
 Tarkastuspvm: 30.5.2012      Tarkastaja: R. Mönkkönen  
 Kuvaus: KMO kulttuuriperintöinventointi 2012

**Viranomais-  
rekisterinro:**
**Kunto:** 2 Kesinkertainen

**Olotila:** 2 Ei käytössä

**Arvotus:** 8 Muu suojeluarvo

**Kohteen  
suojelu:** 9 Muu suojeluarvo

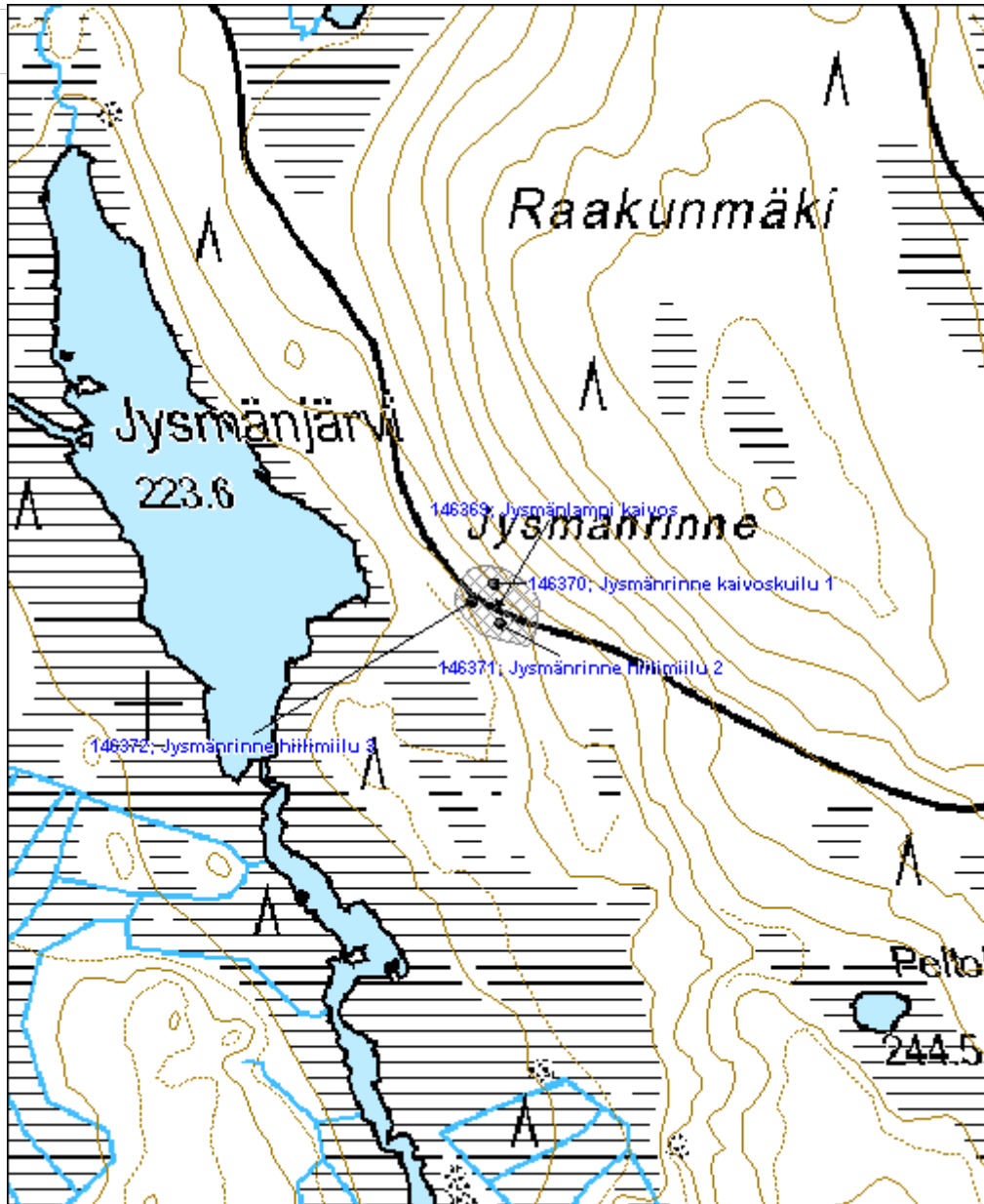
**Selitys:**
**Selitys:**
**Ympäristön  
suojelu:**

0 Ei määritelty

**Selitys:**


Jysmänrinne kaivos. Kuvaaja Riku Mönkkönen.

<b>Kohdetyyppi:</b>	9 Valmistuspaikat/työpaikat	<b>Copyright:</b>	© Metsähallitus 2008 © Maanmittauslaitos 1/MML/08
<b>Koordinaatit:</b>	X 7069088, Y 3568308, Z 235	<b>Mittakaava:</b>	1:5000



<b>Maaselänmäki kolmiomittaustorni jäännös</b>	<b>MH-tunnus: 146374</b>
--	--------------------------

<b>Kohdetyyppi:</b>	9 Valmistuspaikat/työpaikat	<b>Haltija:</b>	131 Metsätalous Itä-Suomi
<b>Ajoitus:</b>	7116 Uusi aika	<b>Ylläpitäjä:</b>	131 Metsätalous Itä-Suomi
<b>Rakentamisvuosi:</b>		<b>Kunta:</b>	687 Rautavaara
<b>Lukumäärä:</b>	1		

<b>Koordinaattiselitys:</b>	<b>Geometria tuotettu:</b> 4 Gps-mittaus, korjaamaton
<b>Koordinaatit:</b> X 7064278, Y 3570742, Z 320	<b>Löydöt:</b>

***Taustatiedot***

Kohde löytyi haastattelun perusteella inventoinnissa 30.5.2012.

***Ympäristön kuvaus***

Kolmiomittaustornin jäännös sijaitsee Maaselänmäen laella. Paikalla kasvaa kuusitaimikko. Maaperä on moreenia.

***Kohteen kuvaus***

Paikalla on nähtävissä muutamia hirrenpätkiä, mutta ei selkeää perustusta. Kolmiomittaustorni on tuhoutunut.

***Kohteen rajaus***

Kohde rajautuu pistemäisesti.

***Tulkinta***

Paikalla on tuhoutunut kolmiomittaustorni.

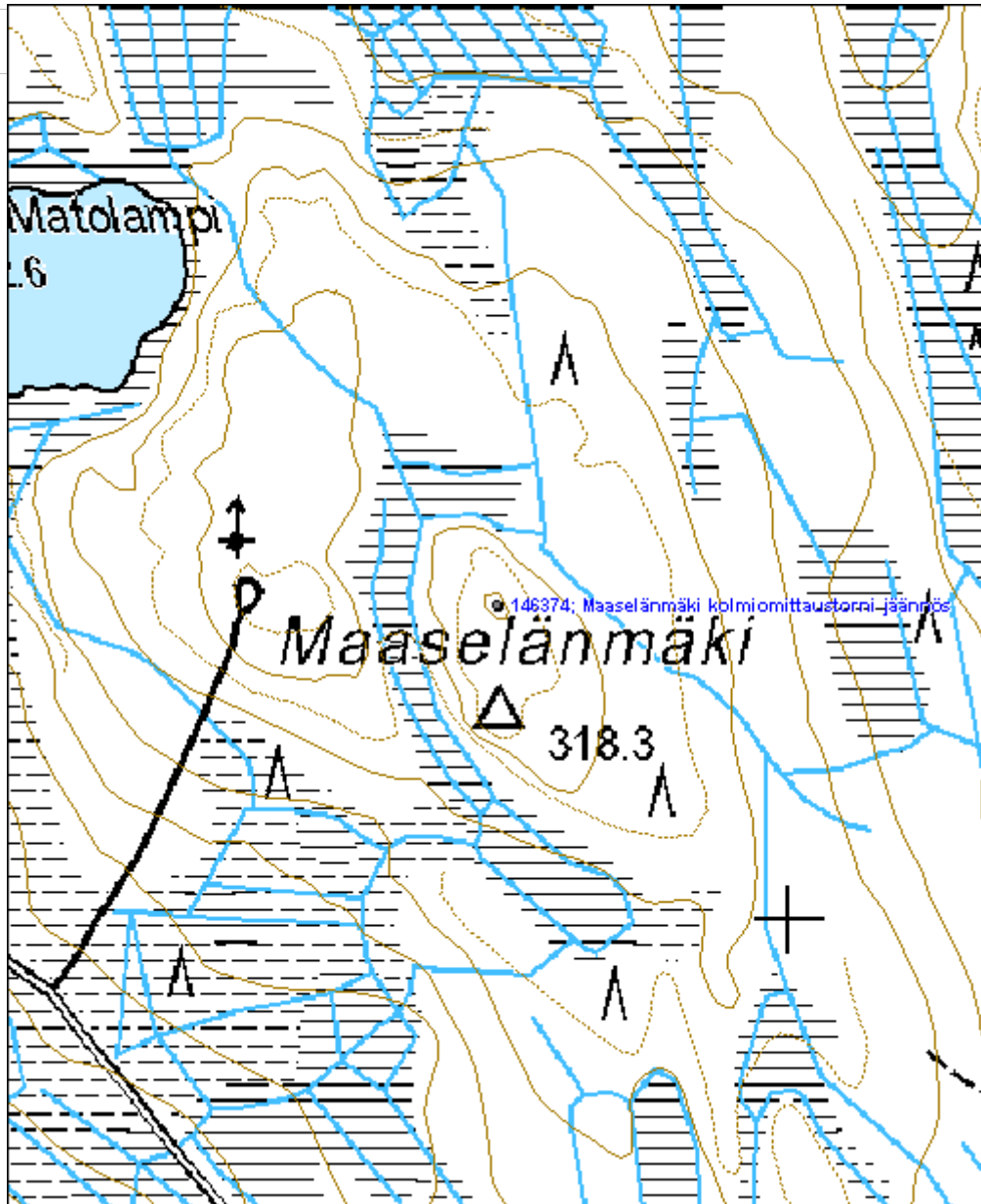
***Lisätietoja***
***Toimenpiteet***
***Tarkastukset***

Tila: 3 Toteutettu      Laji: 6 Suojeluarvojen tarkastus      Tarkastusvuosi: 2012  
 Tarkastuspvm: 30.5.2012      Tarkastaja: R. Mönkkönen  
 Kuvaus: KMO kulttuuriperintöinventointi 2012

<b>Viranomaisrekisterinro:</b>	<b>Kunto:</b> 3 Huono
	<b>Olotila:</b> 2 Ei käytössä
<b>Arvotus:</b> 99 Ei suojeluarvoa	<b>Kohteen</b> 99 Ei suojeluarvoa

<b>Selitys:</b>		<b>suojelu:</b>
<b>Selitys:</b>		<b>Selitys:</b>
<b>Ympäristön suojelu:</b>	0 Ei määritelty	
<b>Selitys:</b>		

<b>Kohdetyyppi:</b>	9 Valmistuspaikat/työpaikat	Copyright:	© Metsähallitus 2008 © Maanmittauslaitos 1/MML/08
<b>Koordinaatit:</b>	X 7064278, Y 3570742, Z 320	Mittakaava:	1:5000



**Pärnäsenmäki räjähdetarasto jäännös**

MH-tunnus: 146375

<b>Kohdetyyppi:</b>	9 Valmistuspaikat/työpaikat	<b>Haltija:</b>	131 Metsätalous Itä-Suomi
<b>Ajoitus:</b>	7116 Uusi aika	<b>Ylläpitäjä:</b>	131 Metsätalous Itä-Suomi
<b>Rakentamivuosi:</b>		<b>Kunta:</b>	687 Rautavaara
<b>Lukumäärä:</b>			

<b>Koordinaattiselitys:</b>		<b>Geometria tuotettu:</b>	4 Gps-mittaus, korjaamaton
<b>Koordinaatit:</b>	X 7064384, Y 3572843, Z 238	<b>Löydöt:</b>	

**Taustatiedot**

Kohde löytyi haastattelun perusteella inventoinnissa 30.5.2012. Haastattelutietojen perusteella rakennus on saattanut olla salametsästäjien lihavarasto. Todennäköisimmin kyseessä lienee kuitenkin räjähdetarasto.

**Ympäristön kuvaus**

Maakellari sijaitsee Pärnäsenmäen alueella noin 170 m Pärnäsenlammesta länteen olevalla suon ympäröimällä kumpareella. Paikalla kasvaa varttunut, mäntyvaltainen kasvatusmetsikkö. Maaperä on moreenia.

**Kohteen kuvaus**

Paikalla on harjakattoinen ja hirsirakenteinen osittain romahtanut maakellari. Rakennus on vankkarakenteinen ja kooltaan noin 2x2 m ja korkeudeltaan 1,5 m. Sen metallivahvisteinen ovi on lukittuna.

**Kohteen rajaus**

Kohde rajautuu pistemäisesti.

**Tulkinta**

Paikalla on räjähdetarasto.

**Lisätietoja**
**Toimenpiteet**
**Tarkastukset**

Tila: 3 Toteutettu Laji: 6 Suojeluarvojen tarkastus Tarkastusvuosi: 2012  
 Tarkastuspvm: 30.5.2012 Tarkastaja: R. Mönkkönen  
 Kuvaus: KMO kulttuuriperintöinventointi 2012

**Viranomais-**
**Kunto:** 2 Keskinertainen

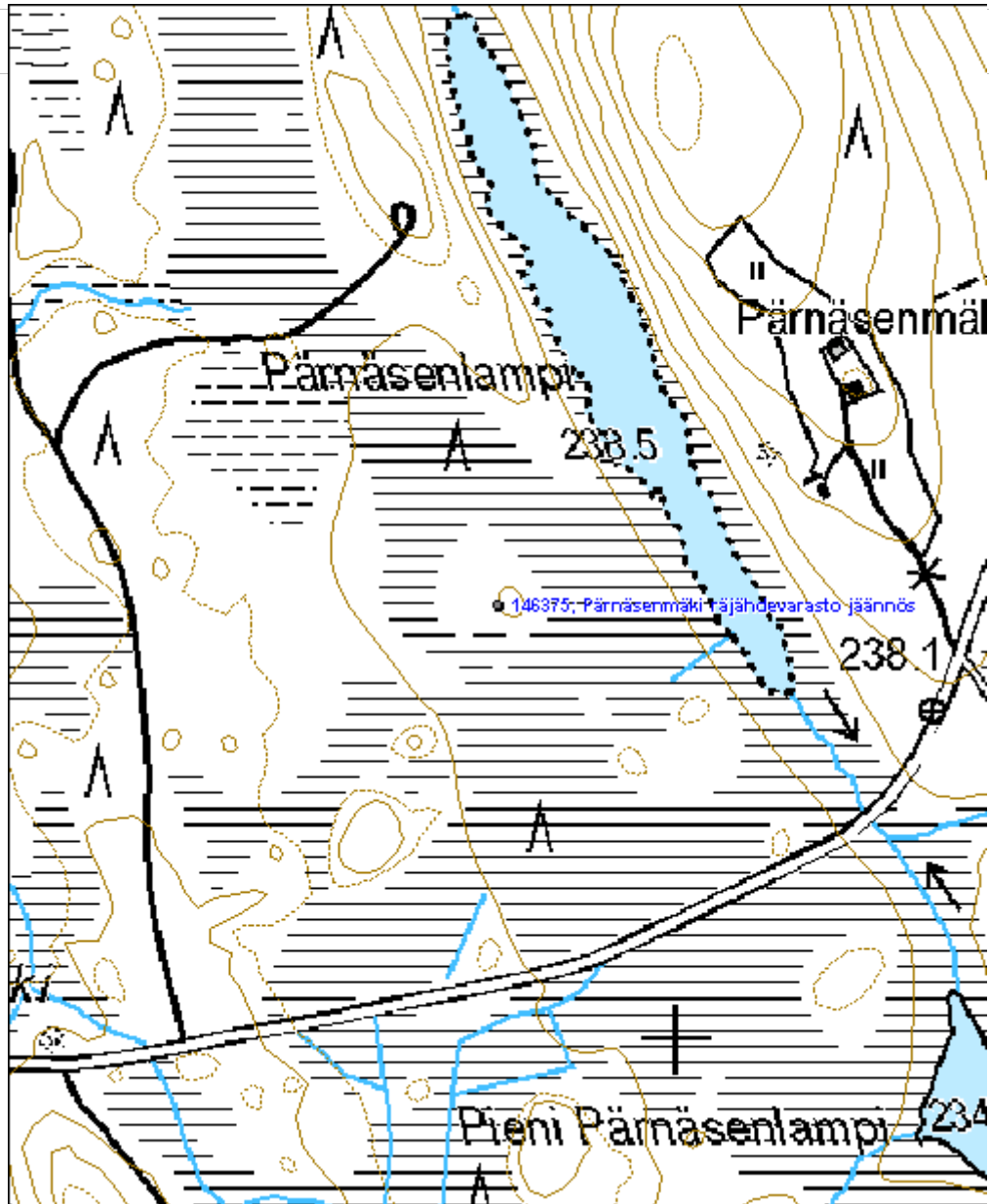


<b>rekisterinro:</b>		<b>Olotila:</b> 2 Ei käytössä
<b>Arvotus:</b>	8 Muu suojeluarvo	<b>Kohteen suojelu:</b> 9 Muu suojeluarvo
<b>Selitys:</b>		<b>Selitys:</b>
<b>Ympäristön suojelu:</b>	0 Ei määritelty	
<b>Selitys:</b>		



Pärnäsenmäki räjähdesarasto jäännös. Kuvaaja Riku Mönkkönen.

<b>Kohdetyyppi:</b>	9 Valmistuspaikat/työpaikat	Copyright:	© Metsähallitus 2008 © Maanmittauslaitos 1/MML/08
<b>Koordinaatit:</b>	X 7064384, Y 3572843, Z 238	Mittakaava:	1:5000



**Tiitilänmäki asuinpaikka**
**MH-tunnus: 146377**

<b>Kohdetyyppi:</b>	1 Asuinpaikat	<b>Haltija:</b>	131 Metsätalous Itä-Suomi
<b>Ajoitus:</b>	7116 Uusi aika	<b>Ylläpitäjä:</b>	131 Metsätalous Itä-Suomi
<b>Rakentamivuosi:</b>		<b>Kunta:</b>	687 Rautavaara
<b>Lukumäärä:</b>	6		

<b>Koordinaattiselitys:</b>		<b>Geometria tuotettu:</b>	4 Gps-mittaus, korjaamaton
<b>Koordinaatit:</b>	X 7063406, Y 3573465, Z 262	<b>Löydöt:</b>	

**Taustatiedot**

Kohde löytyi vanhan pitäjänkartan ja SutiGis-tietojen perusteella inventoinnissa 30.5.2012. Tiitilänmäen torppa näkyy asuttuna niin pitäjänkartassa kuin myös vuoden 1970 peruskartassa. Pitäjänkarttaan asutuksi on merkitty kaksi peltojen ympäröimää rakennusta, peruskartassa puolestaan näkyy kymmenen rakennusta.

**Ympäristön kuvaus**

Asuinpaikka sijaitsee Tiitilänmäen ja Särkimäentien välisellä rinteellä. Paikalla kasvaa lehtipuita ja kuusitaimikkoa. Maaperä on moreenia.

**Kohteen kuvaus**

Alueella on nähtävissä asutukseen liittyvien rakennusten jäänteitä sekä kiviaitaa. Päärakennus (Tiitilänmäki päärakennus jäännös 1) on betoniperustainen ja kooltaan noin 14x7 metriä. Perustusten alla on sijainnut kellaritila. Rakennuksessa on kaksi sementtitiilistä savupiippua sekä kaksi pönttöuunia. Taloon on tullut vesijohto.

Päärakennuksesta 75 m kaakkoon on havaittavissa kiukaan (Tiitilänmäki kiuas jäännös 2) jäännös. Kiuas on kooltaan noin 1,5x1,5 m. Paikalla on todennäköisesti ollut rakennus, mahdollisesti riihi, johon kiuas liittyy. Niin ikään kaakossa, noin 40 m päärakennuksesta on saunan (Tiitilänmäki sauna jäännös 3) pohja. Sauna on purettu, mutta sen kooksi voidaan arvioida 2,5x2,5 m. Kiuas on valmistettu vuonna 1963. Navetan (Tiitilänmäki navetta jäännös 4) jäännös sijaitsee noin 30 m päärakennuksesta etelään. Navettaan on kuulunut karjakeittiö (7x13 m) sekä lantala (7x7 m) ja se on L-kirjaimen muotoinen. Rakennus on ollut hirsirakenteinen. Ylisille on johtanut luonnonkivinen ajoramppi. Päärakennuksesta 30 m lounaaseen on nähtävissä kooltaan 12,5x4,5 m olevan rakennuksen (Tiitilänmäki rakennus jäännös 5) pohja. Kyseessä on mahdollinen aitan pohja. Mäen rinteellä on kivetty kellarikuoppa (Tiitilänmäki kellarikuoppa 6) (5x2x1,5 m).

**Kohteen rajaus**

Kohde rajautuu aluemaisesti näkyvien rakenteiden perusteella.

**Tulkinta**

Alueella on autioitunut tila.

**Lisätietoja**

**Toimenpiteet**
**Tarkastukset**

Tila: 3 Toteutettu      Laji: 6 Suojeluarvojen tarkastus      Tarkastusvuosi: 2012  
 Tarkastuspvm: 30.5.2012      Tarkastaja: R. Mönkkönen  
 Kuvaus: KMO kulttuuriperintöinventointi 2012

**Viranomais-**  
**rekisterinro:**
**Kunto:** 2 Kesinkertainen

**Arvotus:** 8 Muu suojeluarvo

**Olotila:** 2 Ei käytössä

**Kohteen**  
**suojelu:** 9 Muu suojeluarvo

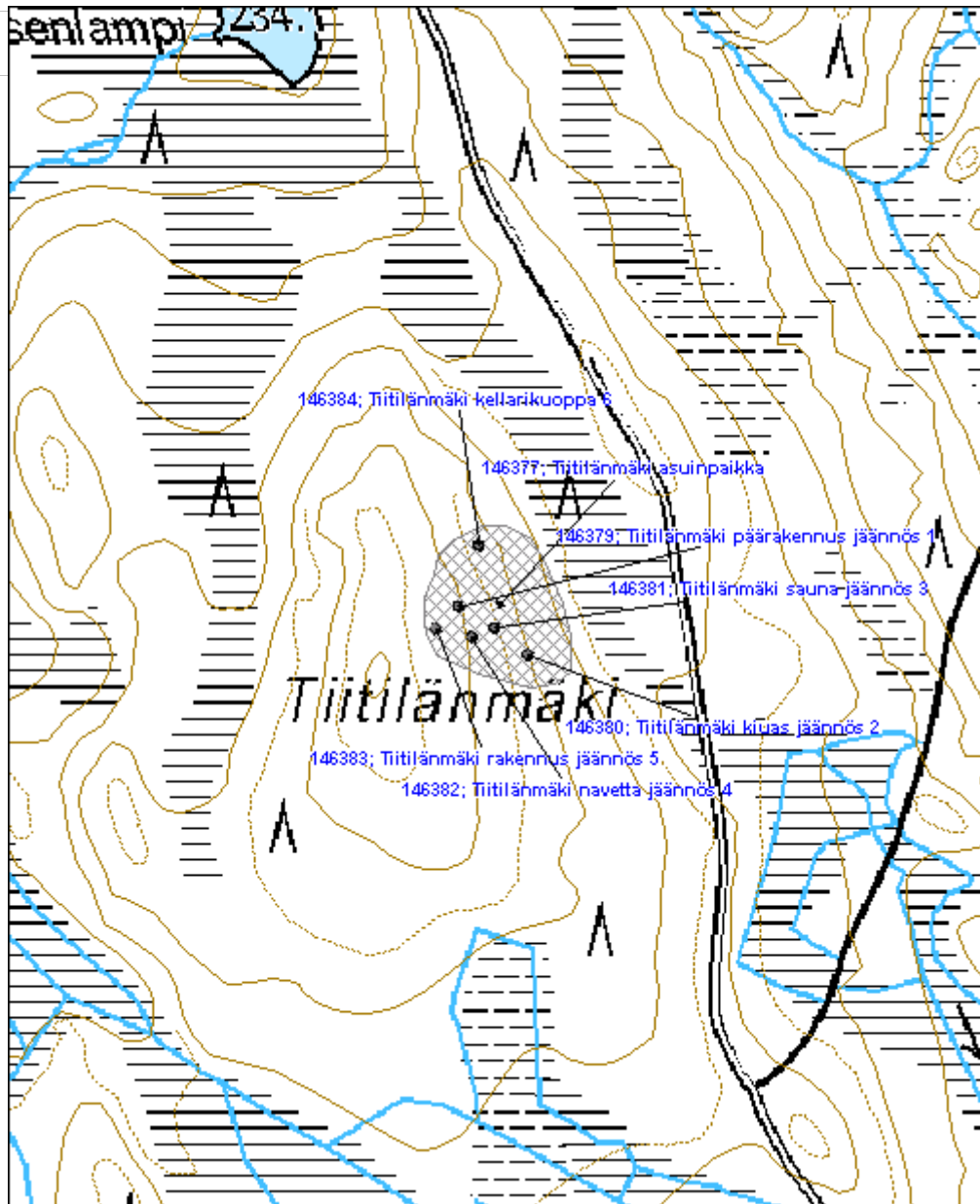
**Selitys:**
**Selitys:**
**Ympäristön**  
**suojelu:**

0 Ei määritelty

**Selitys:**


Tiitilänmäki päärakennus jäännös 1. Kuvaaja Riku Mönkkönen.

<b>Kohdetyyppi:</b>	1 Asuinpaikat	<b>Copyright:</b>	© Metsähallitus 2008 © Maanmittauslaitos 1/MML/08
<b>Koordinaatit:</b>	X 7063406, Y 3573465, Z 262	<b>Mittakaava:</b>	1:5000



<b>Särkimäki asuinpaikka</b>	<b>MH-tunnus: 146388</b>
------------------------------	--------------------------

<b>Kohdetyyppi:</b>	1 Asuinpaikat	<b>Haltija:</b>	131 Metsätalous Itä-Suomi
<b>Ajoitus:</b>	7116 Uusi aika	<b>Ylläpitäjä:</b>	131 Metsätalous Itä-Suomi
<b>Rakentamivuosi:</b>		<b>Kunta:</b>	687 Rautavaara
<b>Lukumäärä:</b>	9		

<b>Koordinaattiselitys:</b>	<b>Geometria tuotettu:</b>
<b>Koordinaatit:</b>	<b>Löydöt:</b>
X 7060217, Y 3575755, Z 251	4 Gps-mittaus, korjaamaton

**Taustatiedot**

Kohde löytyi perus- ja pitäjänkarttojen perusteella inventoinnissa 30.5.2012. Asuinpaikalla näkyy pitäjänkartassa viisi rakennusta. Modernissa peruskartassa paikalla näkyy kolme rakennusta. Paikalla on sijainnut metsänvartijan tila. Mäellä on kolme pystyssä olevaa rakennusta, jotka ovat vuokralla.

**Ympäristön kuvaus**

Asuinpaikka sijaitsee Särkimäen laella. Paikalla kasvaa varttunut, kuusivaltainen kasvatusmetsikkö. Maaperä on moreenia.

**Kohteen kuvaus**

Paikalla on lautavuorattu peltikattoinen päärakennus (11,3x9,2 m) (Särkimäki päärakennus 1) sekä muualta hiljattain paikalla siirretty hirsirakenteinen sauna (5x3,4 m) (Särkimäki sauna 2). Myös saunassa on peltikatto. Lisäksi päärakennuksen itäpuolella on vanhan navetan (Särkimäki 1 navetta jäännös 3) betoninen perusta (19x9 m), jolle on rakennettu lautarakenteinen liiteri (Särkimäki 1 liiteri 4). Alueella on kolme kaivoa, joista saunan koillispuolinen (Särkimäki 1 kaivo 5) on hirsirakenteinen ja kaksi muuta betonista rengaskaivoa (Särkimäki 1 kaivo 6 ja 7). Päärakennuksen eteläpuolella on maakellari (Särkimäki 1 kellari 8). Särkimäelle vievän tien risteyksessä on lisäksi riihen jäännös (Särkimäki 1 riihi jäännös 9). Riiehessä on luonnonkivinen perusta (6x6 m) ja betonista valettu lattia. Luonnonkivinen kiuas on kooltaan 1,5x1,5 metriä.

**Kohteen rajaus**

Kohde rajautuu aluemaisesti näkyvien rakenteiden perusteella.

**Tulkinta**

Paikalla on vanha metsänvartijan tila

**Lisätietoja**
**Toimenpiteet**
**Tarkastukset**

Tila: 3 Toteutettu	Laji: 6 Suojeluarvojen tarkastus	Tarkastusvuosi: 2012
Tarkastuspvm: 30.5.2012 Tarkastaja: R. Mönkkönen		
Kuvaus: KMO kulttuuriperintöinventointi 2012		

<b>Viranomais-</b> <b>rekisterinro:</b>		<b>Kunto:</b> 2 Kesinkertainen
<b>Arvotus:</b>	8 Muu suojeluarvo	<b>Olotila:</b> 1 Käytössä
<b>Selitys:</b>		<b>Kohteen</b> 9 Muu suojeluarvo <b>suojelu:</b>
		<b>Selitys:</b>

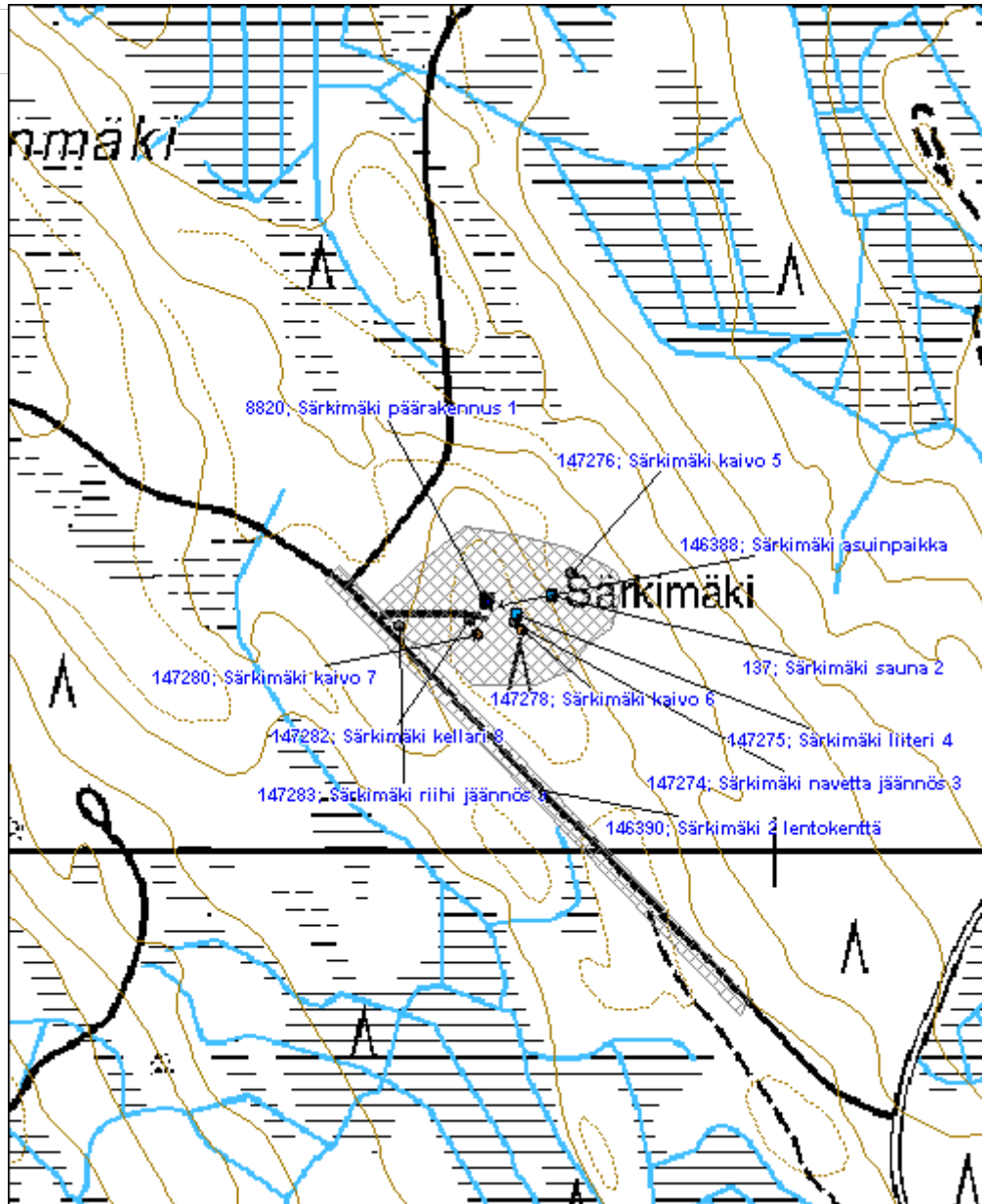
<b>Ympäristön</b> <b>suojelu:</b>	0 Ei määritelty
--------------------------------------	-----------------

<b>Selitys:</b>	
-----------------	--



Särkimäki päärakennus 1. Kuvaaja Riku Mönkkönen.

<b>Kohdetyyppi:</b>	1 Asuinpaikat	<b>Copyright:</b>	© Metsähallitus 2008 © Maanmittauslaitos 1/MML/08
<b>Koordinaatit:</b>	X 7060217, Y 3575755, Z 251	<b>Mittakaava:</b>	1:5000





<b>Särkimäki 2 lentokenttä</b>	<b>MH-tunnus: 146390</b>
--------------------------------	--------------------------

<b>Kohdetyyppi:</b> 13 Liikennekohteet	<b>Haltija:</b> 131 Metsätalous Itä-Suomi
<b>Ajoitus:</b> 7116 Uusi aika	<b>Ylläpitäjä:</b> 131 Metsätalous Itä-Suomi
<b>Rakentamivuosi:</b>	<b>Kunta:</b> 687 Rautavaara
<b>Lukumäärä:</b> 1	

<b>Koordinaattiselitys:</b>	<b>Geometria tuotettu:</b> 4 Gps-mittaus, korjaamaton
<b>Koordinaatit:</b> X 7060054, Y 3575790, Z 251	<b>Löydöt:</b>

**Taustatiedot**

Kohde löytyi inventoinnissa 30.5.2012.

**Ympäristön kuvaus**

Lentokenttä sijaitsee Särkimäen alueella. Paikalla kasvaa lähinnä kuusitaimikkoa. Maaperä on moreenia.

**Kohteen kuvaus**

Nykyinen tie kulkee kiitoradalla. Kiitoradan molemmissa päissä on halkaisijaltaan 40 m olevat kääntö- ja lastauspaikat.

**Kohteen rajaus**

Kohde rajautuu aluemaisesti näkyvien rakenteiden perusteella.

**Tulkinta**

Kyseessä on metsälentokenttä.

**Lisätietoja**
**Toimenpiteet**
**Tarkastukset**

Tila: 3 Toteutettu      Laji: 6 Suojeluarvojen tarkastus      Tarkastusvuosi: 2012  
 Tarkastuspvm: 30.5.2012      Tarkastaja: R. Mönkkönen  
 Kuvaus: KMO kulttuuriperintöinventointi 2012

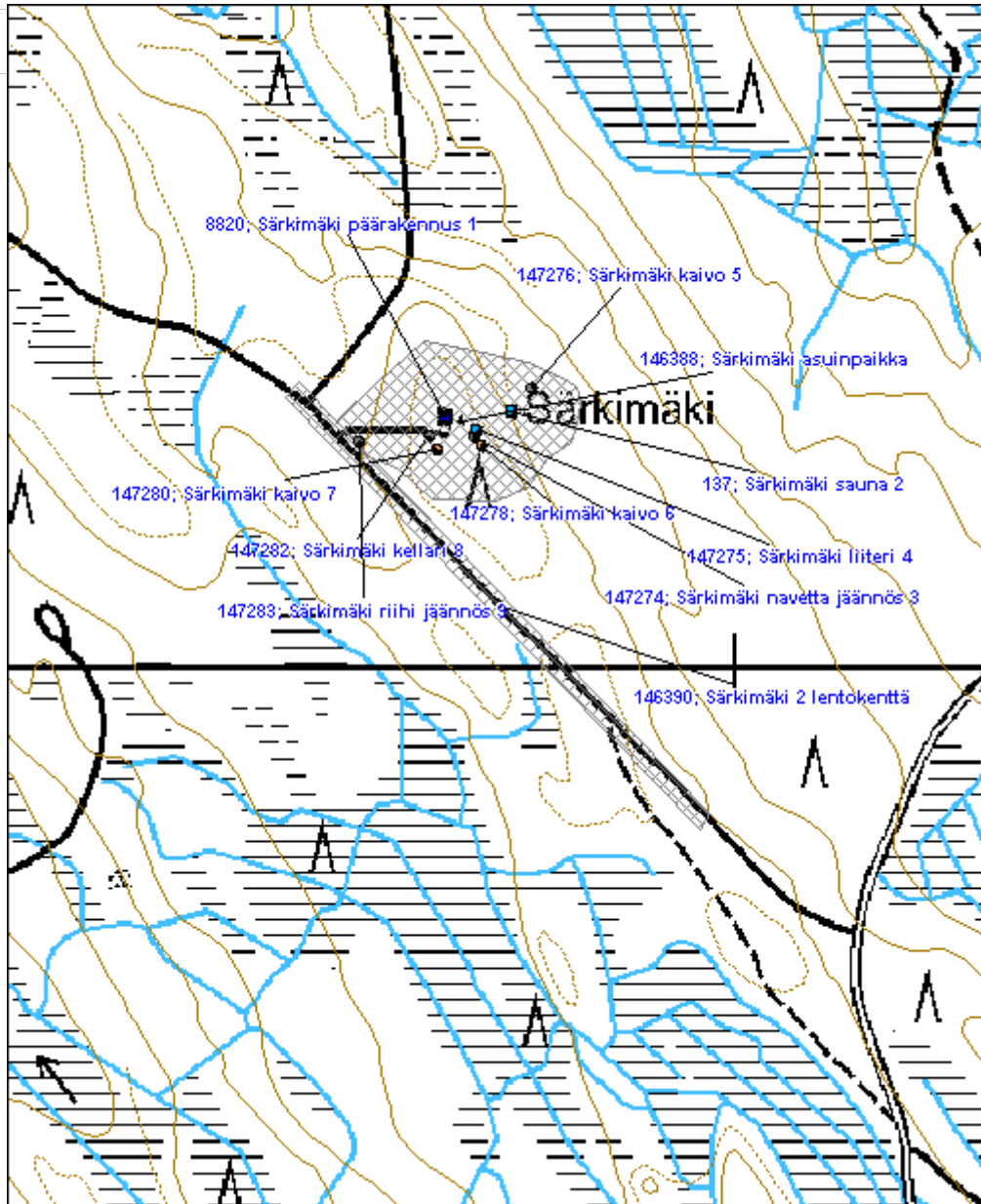
<b>Viranomaisrekisterinro:</b>	<b>Kunto:</b> 2 Kesinkertainen
	<b>Olotila:</b> 2 Ei käytössä
<b>Arvotus:</b> 8 Muu suojeluarvo	<b>Kohteen suojele:</b> 9 Muu suojeluarvo

<b>Selitys:</b>		<b>Selitys:</b>
<b>Ympäristön suojele:</b>	0 Ei määritelty	
<b>Selitys:</b>		



Särkimäki 2 lentokenttä. Kuvaaja Riku Mönkkönen.

<b>Kohdetyyppi:</b>	13 Liikennekohteet	<b>Copyright:</b>	© Metsähallitus 2008 © Maanmittauslaitos 1/MML/08
<b>Koordinaatit:</b>	X 7060054, Y 3575790, Z 251	<b>Mittakaava:</b>	1:5000



**Venäjänmäki asuinpaikka**

MH-tunnus: 146392

<b>Kohdetyyppi:</b>	1 Asuinpaikat	<b>Haltija:</b>	131 Metsätalous Itä-Suomi
<b>Ajoitus:</b>	7116 Uusi aika	<b>Ylläpitäjä:</b>	131 Metsätalous Itä-Suomi
<b>Rakentamisvuosi:</b>		<b>Kunta:</b>	687 Rautavaara
<b>Lukumäärä:</b>			

<b>Koordinaattiselitys:</b>		<b>Geometria tuotettu:</b>	4 Gps-mittaus, korjaamaton
<b>Koordinaatit:</b>	X 7063856, Y 3559834, Z 235	<b>Löydöt:</b>	

**Taustatiedot**

Kohde löytyi SutiGis-tietojen perusteella inventoinnissa 31.5.2012. Asuinpaikka näkyy myös vanhassa pitäjänkartassa nimellä Weneänmäki. Kohde näkyy myös vuoden 1974 peruskartassa, joskin tuolloin paikalle merkityt neljä rakennusta ovat asumattomia.

**Ympäristön kuvaus**

Asuinpaikka sijaitsee Narvansuon itäpuolella olevalla Venäjänmäki nimisellä kumpareella. Paikalla kasvaa kuusivoittoinen kasvatusmetsikkö. Maaperä on moreenia.

**Kohteen kuvaus**

Paikalla sijaitsee autioitunut tila ja siihen liittyviä rakennusten jäänteitä, peltoraunioita ja kiviaitaa. Tilan päärakennus (Venäjänmäki päärakennus jäännös 1) on luonnonkiviperustainen ja siinä on luonnonkivestä muurattu uuni. Rakennuksen koko on ollut 11x7 metriä. Päärakennuksen eteläpuolella sijaitsee betonipilareille perustetun navetan jäännökset (15x4 m) (Venäjänmäki navetta jäännös 2). Päärakennuksesta noin 70 metriä itään sijaitsee saunan jäänteet (Venäjänmäki sauna jäännös 3). Saunasta on jäljellä alimpia hirsikertoja ja siinä on luonnonkivinen kiuas. Sauna on kooltaan 4x3,8 m. Mäellä sijaitsee myös neljäs luonnonkivinen rakennuksen perusta (5x4 m) (Venäjänmäki rakennus jäännös 4), sekä betonista valettu riihen pohja (5,3x5 m) (Venäjänmäki riihi jäännös 5). Lisäksi siellä on kaksi vaarallista, avonaista kaivoa (Venäjänmäki kaivo 6 ja 7). Mäen etelärinteellä on peltoraunioita ja sekä viisi kellarikuoppaa (Venäjänmäki kellarikuoppa 8-12).

**Kohteen rajaus**

Kohde rajautuu aluemaisesti näkyvien rakenteiden perusteella.

**Tulkinta**

Kyseessä on 1970-luvulla autioitunut tila.

**Lisätietoja**
**Toimenpiteet**

**Tarkastukset**

Tila: 3 Toteutettu      Laji: 6 Suojeluarvojen tarkastus      Tarkastusvuosi: 2012  
 Tarkastuspvm: 31.5.2012      Tarkastaja: R. Mönkkönen  
 Kuvaus: KMO kulttuuriperintöinventointi 2012

**Viranomais-  
rekisterinro:**
**Kunto:** 2 Kesinkertainen

**Arvotus:** 8 Muu suojeluarvo

**Olotila:** 2 Ei käytössä

**Kohteen  
suojelu:** 9 Muu suojeluarvo

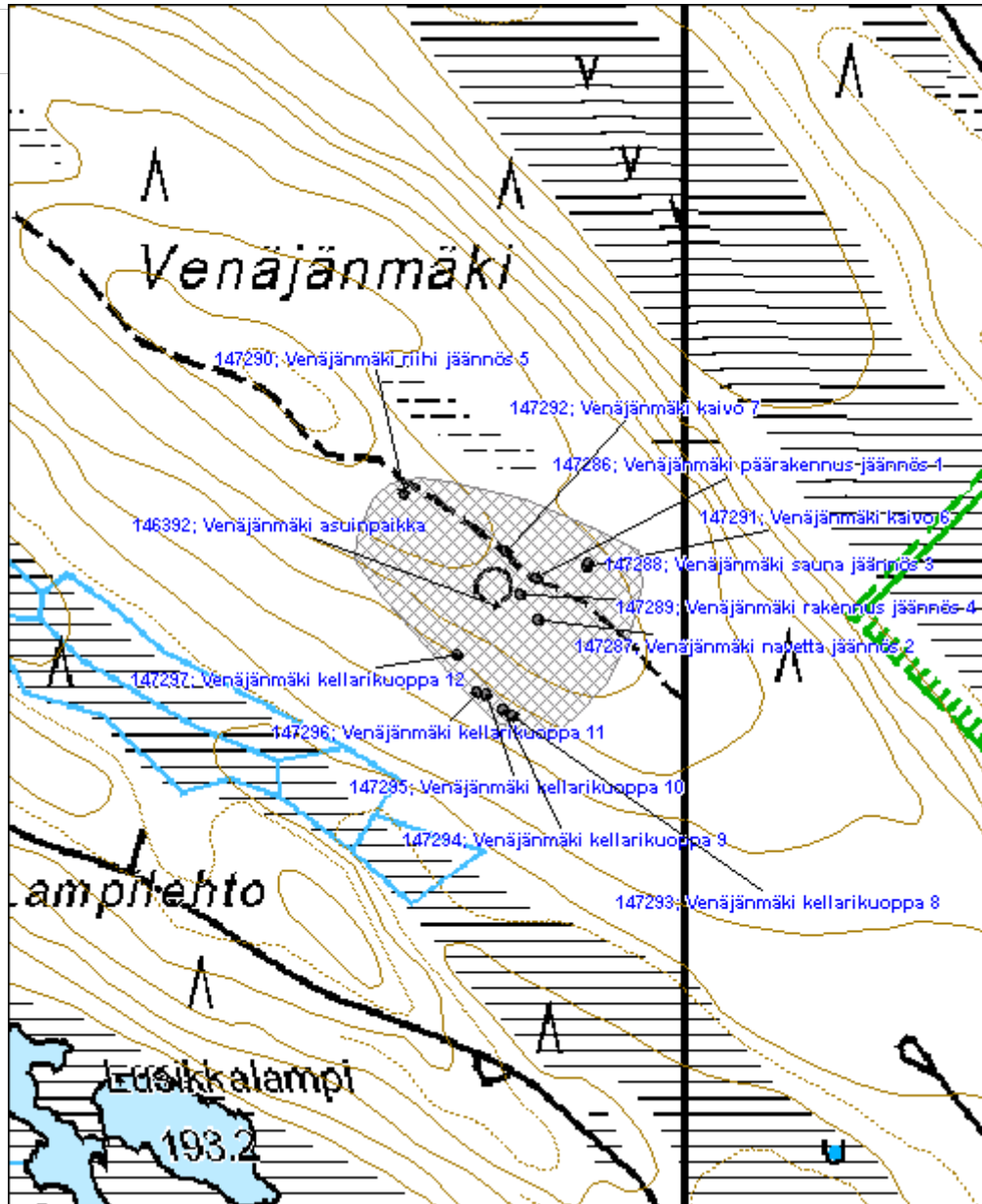
**Selitys:**
**Selitys:**
**Ympäristön  
suojelu:**

0 Ei määritelty

**Selitys:**


Venäjänmäki päärakennus jäännös 1. Kuvaaja Riku Mönkkönen.

<b>Kohdetyyppi:</b>	1 Asuinpaikat	<b>Copyright:</b>	© Metsähallitus 2008 © Maanmittauslaitos 1/MML/08
<b>Koordinaatit:</b>	X 7063856, Y 3559834, Z 235	<b>Mittakaava:</b>	1:5000



**Lehmilampi kämppä jäännös**

MH-tunnus: 146409

<b>Kohdetyyppi:</b>	1 Asuinpaikat	<b>Haltija:</b>	131 Metsätalous Itä-Suomi
<b>Ajoitus:</b>	7116 Uusi aika	<b>Ylläpitäjä:</b>	131 Metsätalous Itä-Suomi
<b>Rakentamivuosi:</b>		<b>Kunta:</b>	687 Rautavaara
<b>Lukumäärä:</b>	3		

<b>Koordinaattiselitys:</b>		<b>Geometria tuotettu:</b>	4 Gps-mittaus, korjaamaton
<b>Koordinaatit:</b>	X 7065011, Y 3558882, Z 200	<b>Löydöt:</b>	

**Taustatiedot**

Kohde löytyi haastattelun perusteella inventoinnissa 31.5.2012.

**Ympäristön kuvaus**

Kohde sijaitsee Leppälän alueella, noin 1,2 km Kotjonjärvestä kaakkoon olevan turvetuotantoalueen laidalla. Paikalla kasvaa mäntytaimikkoa. Maaperä on moreenia.

**Kohteen kuvaus**

Paikalla on kämpän ja siihen liittyvän tallin jäännökset. Kämpä (Lehmilampi kämppä jäännös 1) on purettu lähes kokonaan, eikä sen kokoa ole mahdollista määrittää. Paikalla on betonipohjalle perustetun uunin jäännös sekä runsaasti tiiltä ja muuta purkujätettä. Noin 45 m kämpästä itään on tallin (Lehmilampi talli jäännös 2) jäännös. Talli on ollut kooltaan noin 11x5 m, ja siinä on luonnonkivinen perusta.

**Kohteen rajaus**

Kohde rajautuu aluemaisesti näkyvien rakenteiden perusteella.

**Tulkinta**

Paikalla on ollut kämpä ja siihen liittyviä rakenteita.

**Lisätietoja**
**Toimenpiteet**
**Tarkastukset**

Tila: 3 Toteutettu      Laji: 6 Suojeluarvojen tarkastus      Tarkastusvuosi: 2012  
 Tarkastuspvm: 31.5.2012      Tarkastaja: R. Mönkkönen  
 Kuvaus: KMO kulttuuriperintöinventointi 2012

<b>Viranomaisrekisterinro:</b>	<b>Kunto:</b>	3 Huono
--------------------------------	---------------	---------

<b>Arvotus:</b>	8 Muu suojeluarvo	<b>Olotila:</b>	2 Ei käytössä
<b>Selitys:</b>		<b>Kohteen suojelu:</b>	9 Muu suojeluarvo
		<b>Selitys:</b>	

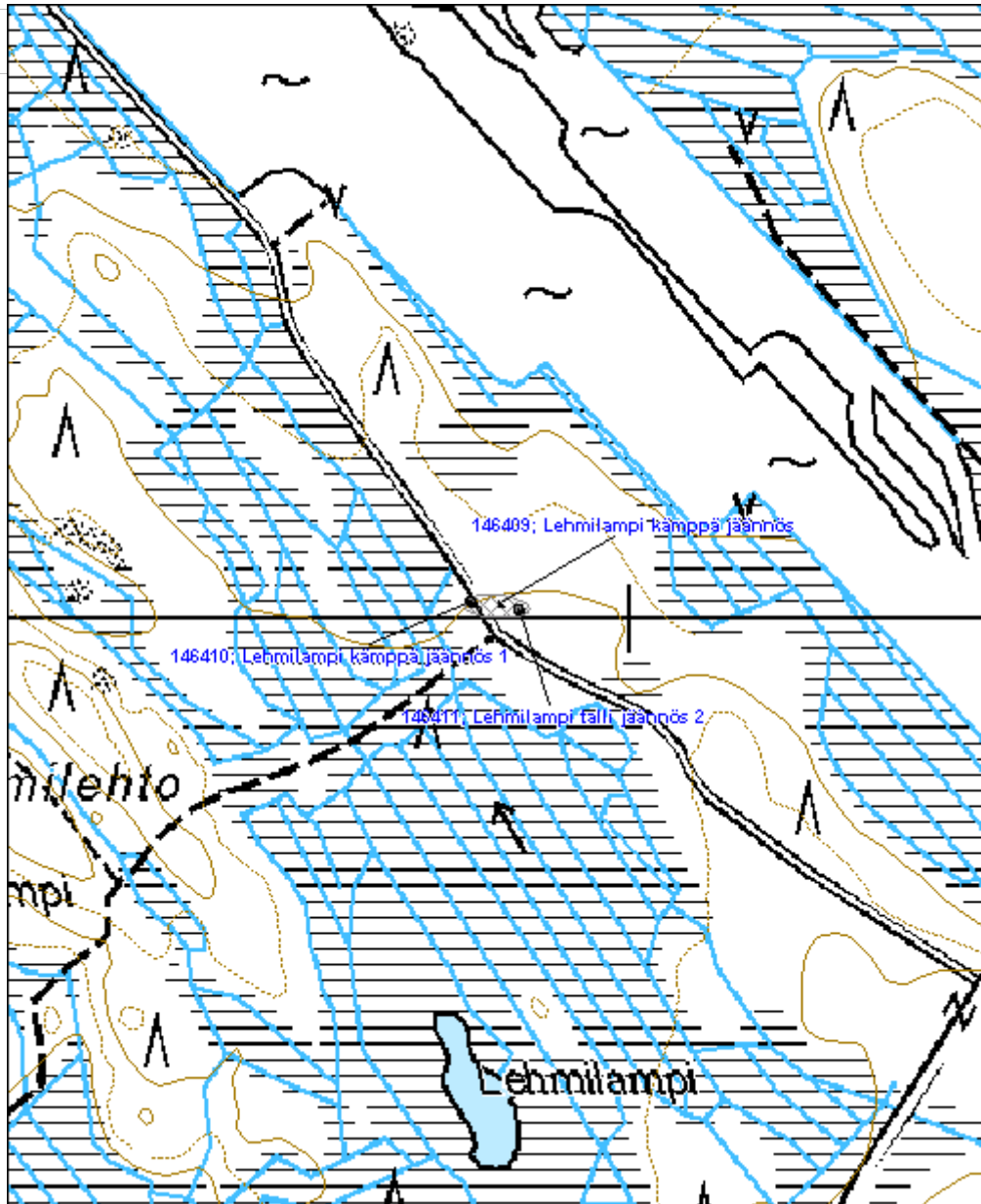
<b>Ympäristön suojelu:</b>	0 Ei määritelty
<b>Selitys:</b>	



Lehmilampi kämppä jäännös 1. Kuvaaja Riku Mönkkönen.



<b>Kohdetyyppi:</b>	1 Asuinpaikat	Copyright:	© Metsähallitus 2008 © Maanmittauslaitos 1/MML/08
<b>Koordinaatit:</b>	X 7065011, Y 3558882, Z 200	Mittakaava:	1:5000



**Heikinmäki kämppä jäännös**

MH-tunnus: 146412

<b>Kohdetyyppi:</b>	9 Valmistuspaikat/työpaikat	<b>Haltija:</b>	131 Metsätalous Itä-Suomi
<b>Ajoitus:</b>	7116 Uusi aika	<b>Ylläpitäjä:</b>	131 Metsätalous Itä-Suomi
<b>Rakentamivuosi:</b>		<b>Kunta:</b>	687 Rautavaara
<b>Lukumäärä:</b>	1		

<b>Koordinaattiselitys:</b>		<b>Geometria tuotettu:</b>	4 Gps-mittaus, korjaamaton
<b>Koordinaatit:</b>	X 7059949, Y 3559205, Z 182	<b>Löydöt:</b>	

**Taustatiedot**

Kohde löytyi inventoinnissa haastattelun perusteella 31.5.2012. Rakennus on vuokralla.

**Ympäristön kuvaus**

Kohde sijaitsee Kajaanintien ja Soidinsuon välissä. Paikalla kasvaa varttunut, kuusivaltainen kasvatusmetsikkö. Maaperä on moreenia.

**Kohteen kuvaus**

Paikalla on sijainnut parakkimainen kämppä, joka on metsuri A. Rissasen mukaan siirretty toisalle. Tämän paikalla sijaitsee nykyisin lautarakenteinen puuliiteri. Paikalla on edelleen pystyssä ns. "teräväpää" eli hirsirakenteinen päällystön asumus (Heikinmäki kämppä).

**Kohteen rajaus**

Kohde rajautuu aluemaisesti näkyvien rakenteiden perusteella

**Tulkinta**

Paikalla on sijainnut siirrettävä parakkimainen kämppä. Työnjohtajien käyttämä rakennus on edelleen pystyssä.

**Lisätietoja**
**Toimenpiteet**
**Tarkastukset**

Tila: 3 Toteutettu      Laji: 6 Suojeluarvojen tarkastus      Tarkastusvuosi: 2012  
 Tarkastuspvm: 31.5.2012      Tarkastaja: R. Mönkkönen  
 Kuvaus: KMO kulttuuriperintöinventointi 2012

<b>Viranomaisrekisterinro:</b>	<b>Kunto:</b>	2 Keskinertainen
--------------------------------	---------------	------------------

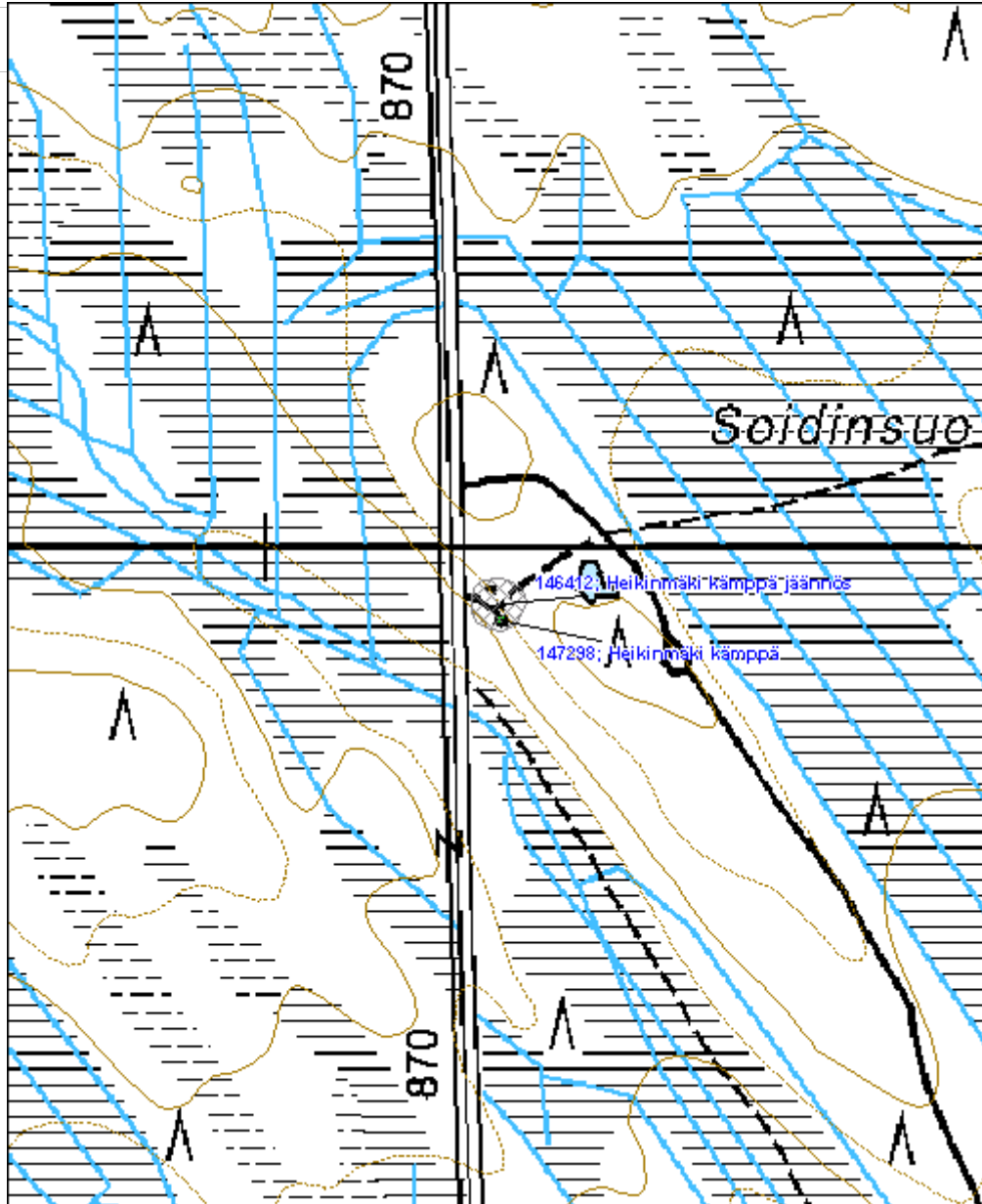
<b>Arvotus:</b>	8 Muu suojeluarvo	<b>Olotila:</b>	2 Ei käytössä
<b>Selitys:</b>		<b>Kohteen suojelu:</b>	9 Muu suojeluarvo
		<b>Selitys:</b>	

<b>Ympäristön suojelu:</b>	0 Ei määritelty
<b>Selitys:</b>	



Heikinmäki kämppä. Kuvaaja Riku Mönkkönen.

<b>Kohdetyyppi:</b>	9 Valmistuspaikat/työpaikat	Copyright:	© Metsähallitus 2008 © Maanmittauslaitos 1/MML/08
<b>Koordinaatit:</b>	X 7059949, Y 3559205, Z 182	Mittakaava:	1:5000



<b>Rinnemäki asuinpaikka</b>	<b>MH-tunnus: 146413</b>
------------------------------	--------------------------

<b>Kohdetyyppi:</b>	1 Asuinpaikat	<b>Haltija:</b>	131 Metsätalous Itä-Suomi
<b>Ajoitus:</b>	7116 Uusi aika	<b>Ylläpitäjä:</b>	131 Metsätalous Itä-Suomi
<b>Rakentamivuosi:</b>		<b>Kunta:</b>	687 Rautavaara
<b>Lukumäärä:</b>	7		

<b>Koordinaattiselitys:</b>		<b>Geometria tuotettu:</b>	4 Gps-mittaus, korjaamaton
<b>Koordinaatit:</b>	X 7059991, Y 3578840, Z 248	<b>Löydöt:</b>	

**Taustatiedot**

Kohde löytyi pitäjänkartan ja SutiGis-tietojen perusteella inventoinnissa 4.6.2012. Pitäjänkartassa kohde on nimellä Rinnemäki torp. ja alueelle on merkitty kuusi rakennusta.

**Ympäristön kuvaus**

Asuinpaikka sijaitsee noin 5,6 km päässä Metsäkartanon pohjoispuolella Rinnemäki nimisellä harjanteella. Paikalla kasvaa nuori, kuusivaltainen kasvatusmetsikkö. Maaperä on moreenia.

**Kohteen kuvaus**

Paikalla on asumiseen liittyviä rakennuksen jäänteitä, kiviaitaa sekä pellonraivauksesta syntyneitä kiviröykkiöitä. Päärakennus (Rinnemäki päärakennus jäännös 1) on ollut hirsirakenteinen ja kooltaan noin 13x7m. Rakennuksesta on jäljellä luonnonkivinen perusta ja alin hirsikerta. Lattian alla on ollut kellaritila. Päärakennuksesta noin 50 m pohjoiseen on havaittavissa kooltaan 4x4 m oleva saunan (Rinnemäki sauna jäännös 2) jäännös. Sauna on ollut luonnonkiviperustainen ja siitä on säilynyt alin hirsikerta sekä kiuas. Pohjoisessa, noin 15 m päärakennuksesta, on myös osittain purkujätteellä täytetty kaivo (Rinnemäki kaivo jäännös 3). Päärakennuksen lounaispuolella, noin 30 m päässä on navetan (Rinnemäki navetta jäännös 4) jäännös. Rakennuksen pohja on L-kirjaimen muotoinen ja sen mitat ovat 11x7 m (10x7 m). Navetta on ollut luonnonkiviperustainen. Päärakennuksesta noin 85–90 m etäisyydellä on havaittavissa kolme kellarikuoppaa (Rinnemäki kellarikuopat 5, 6 ja 7).

**Kohteen rajaus**

Kohde rajautuu aluemaisesti näkyvien rakenteiden perusteella.

**Tulkinta**

Alueella on autioitunut asuinpaikka.

**Lisätietoja**
**Toimenpiteet**
**Tarkastukset**

Tila: 3 Toteutettu	Laji: 6 Suojeluarvojen tarkastus	Tarkastusvuosi: 2012
Tarkastuspvm: 4.6.2012	Tarkastaja: R. Mönkkönen	
Kuvaus: KMO kulttuuriperintöinventointi 2012		

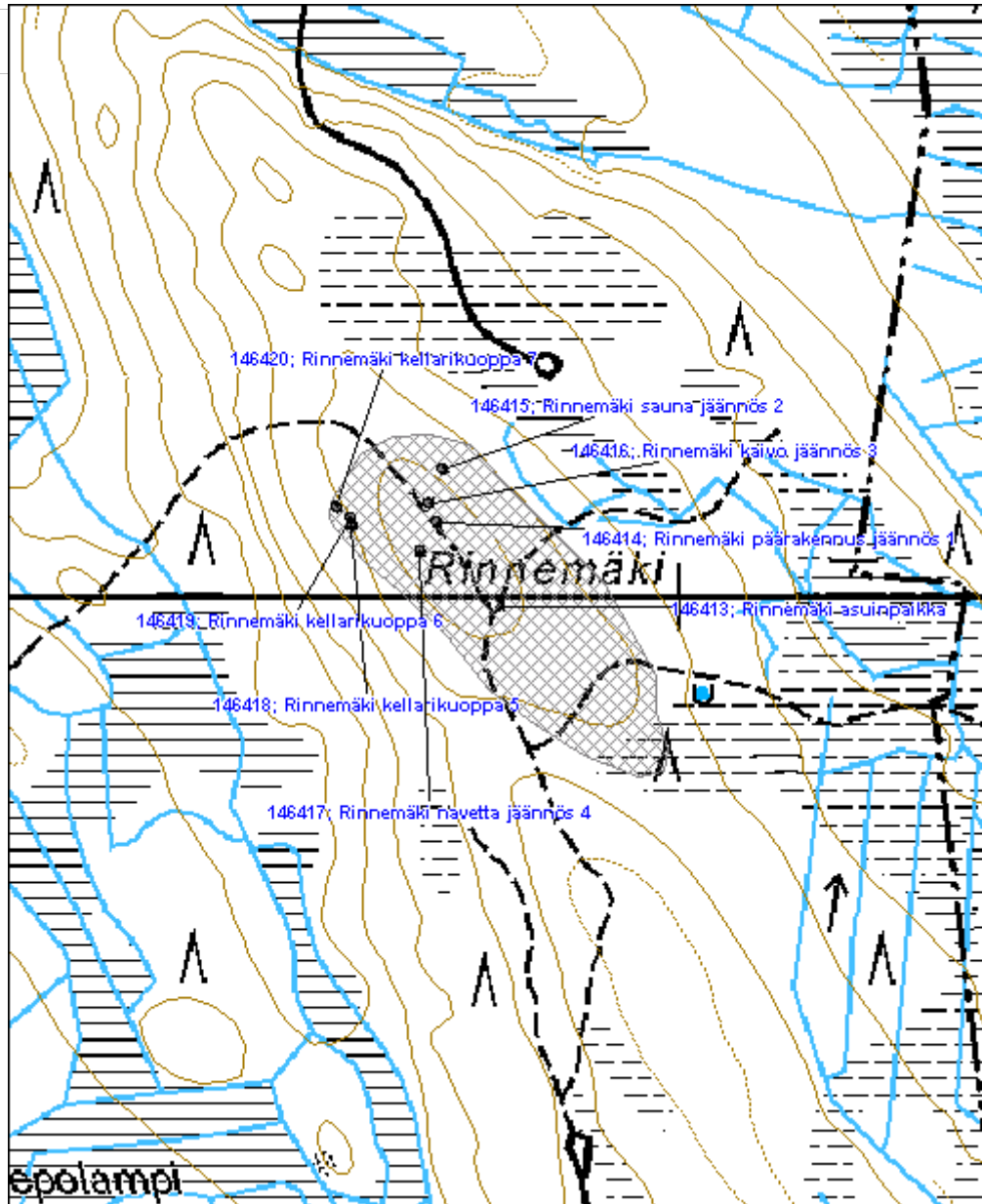
<b>Viranomais-</b> <b>rekisterinro:</b>		<b>Kunto:</b> 2 Keskinäinen
<b>Arvotus:</b>	8 Muu suojeluarvo	<b>Olotila:</b> 2 Ei käytössä
<b>Selitys:</b>		<b>Kohteen</b> <b>suojelu:</b> 9 Muu suojeluarvo
		<b>Selitys:</b>

<b>Ympäristön</b> <b>suojelu:</b>	0 Ei määritelty
<b>Selitys:</b>	



Rinnemäki päärakennus jäännös 1. Kuvaaja Riku Mönkkönen.

<b>Kohdetyyppi:</b>	1 Asuinpaikat	<b>Copyright:</b>	© Metsähallitus 2008 © Maanmittauslaitos 1/MML/08
<b>Koordinaatit:</b>	X 7059991, Y 3578840, Z 248	<b>Mittakaava:</b>	1:5000



**Ylä-Keyritty 2 kämppä**

MH-tunnus: 146424

<b>Kohdetyyppi:</b>	1 Asuinpaikat	<b>Haltija:</b>	131 Metsätalous Itä-Suomi
<b>Ajoitus:</b>	7116 Uusi aika	<b>Ylläpitäjä:</b>	131 Metsätalous Itä-Suomi
<b>Rakentamivuosi:</b>		<b>Kunta:</b>	687 Rautavaara
<b>Lukumäärä:</b>	2		

<b>Koordinaattiselitys:</b>		<b>Geometria tuotettu:</b>	4 Gps-mittaus, korjaamaton
<b>Koordinaatit:</b>	X 7055384, Y 3575874, Z 182	<b>Löydöt:</b>	

**Taustatiedot**

Kohde löytyi haastattelun perusteella inventoinnissa 4.6.2012. Rakennukset ovat vuokralla.

**Ympäristön kuvaus**

Kämpä sijaitsee Ylä-keritty-järven rannan ja Metsäkartanontien välissä, noin 1,9 km Metsäkartanolta luoteeseen. Paikalla kasvaa varttunut sekametsä. Maaperä on hiekkaa.

**Kohteen kuvaus**

Paikalla sijaitsee vanha kämpä, joka on vuokrattu kesämökiksi. Hirsirakenteiset kämpä ja sauna (Ylä-Keyritty 2 kämpä 1 ja sauna 2) edustavat kohteen alkuperäistä rakennuskantaa. Kämpässä on huopa- ja saunassa peltikatto. Muut alueen rakennukset ovat myöhempää tuotantoa.

**Kohteen rajaus**

Kohde rajautuu aluemaisesti näkyvien rakenteiden perusteella.

**Tulkinta**

Kohde on vanha kämpä ja sen sauna.

**Lisätietoja**
**Toimenpiteet**
**Tarkastukset**

Tila: 3 Toteutettu      Laji: 6 Suojeluarvojen tarkastus      Tarkastusvuosi: 2012  
 Tarkastuspvm: 4.6.2012      Tarkastaja: R. Mönkkönen  
 Kuvaus: KMO kulttuuriperintöinventointi 2012

<b>Viranomaisrekisterinro:</b>	<b>Kunto:</b>	1 Hyvä
	<b>Olotila:</b>	1 Käytössä

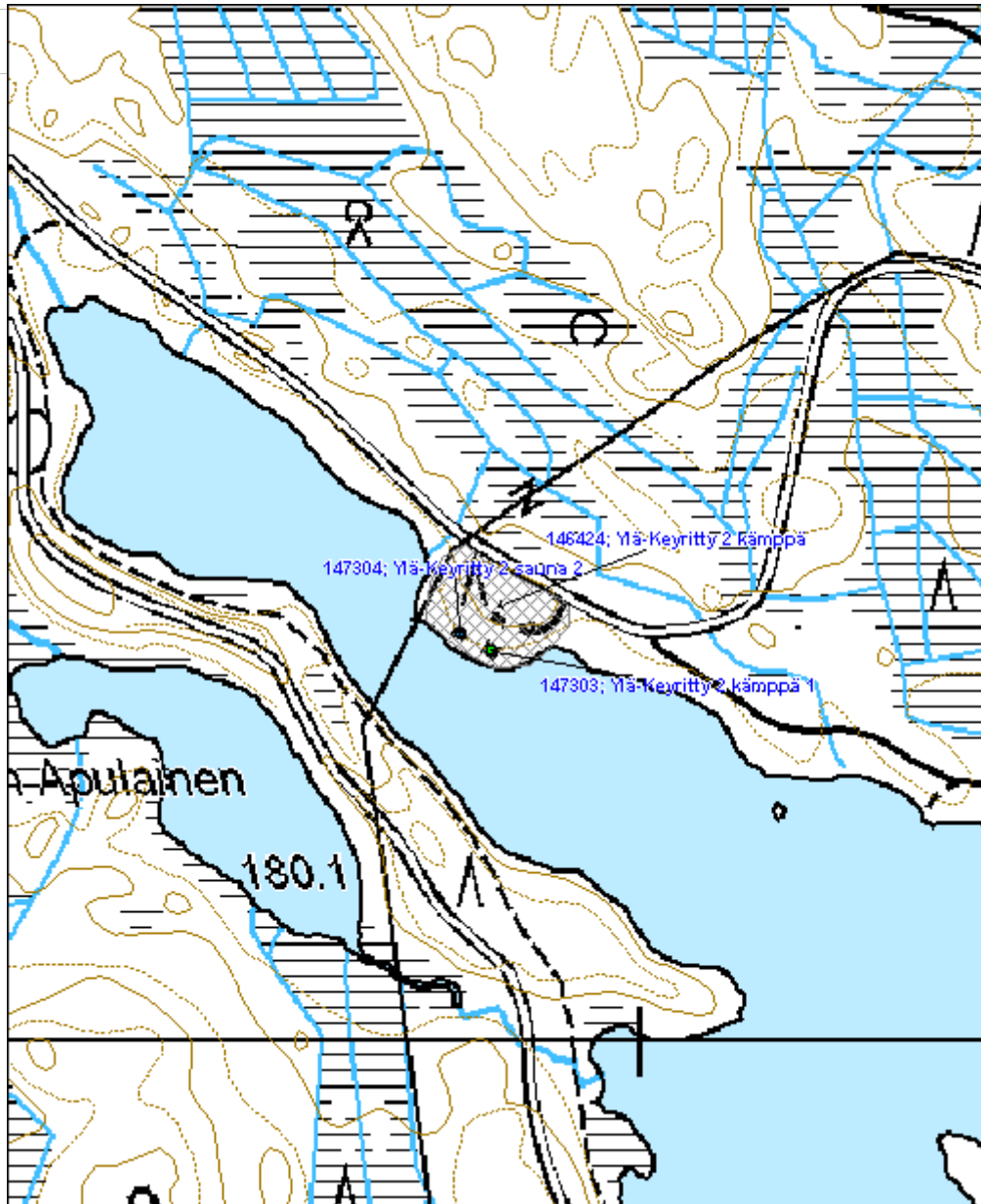


<b>Arvotus:</b>	8 Muu suojeluarvo	<b>Kohteen suojelu:</b>	9 Muu suojeluarvo
<b>Selitys:</b>		<b>Selitys:</b>	
<b>Ympäristön suojelu:</b>	0 Ei määritelty		
<b>Selitys:</b>			



Ylä-Keyrittä 2 kämpä 1. Kuvaaja Riku Mönkkönen.

<b>Kohdetyyppi:</b>	1 Asuinpaikat	<b>Copyright:</b>	© Metsähallitus 2008 © Maanmittauslaitos 1/MML/08
<b>Koordinaatit:</b>	X 7055384, Y 3575874, Z 182	<b>Mittakaava:</b>	1:5000



<b>Keyritynjoki uittopato jäännös</b>	<b>MH-tunnus: 146425</b>
---------------------------------------	--------------------------

<b>Kohdetyyppi:</b>	9 Valmistuspaikat/työpaikat	<b>Haltija:</b>	131 Metsätalous Itä-Suomi
<b>Ajoitus:</b>	7116 Uusi aika	<b>Ylläpitäjä:</b>	131 Metsätalous Itä-Suomi
<b>Rakentamivuosi:</b>		<b>Kunta:</b>	687 Rautavaara
<b>Lukumäärä:</b>	1		

<b>Koordinaattiselitys:</b>	<b>Geometria tuotettu:</b>
<b>Koordinaatit:</b> X 7053561, Y 3576802, Z 180	4 Gps-mittaus, korjaamaton
	<b>Löydöt:</b>

**Taustatiedot**

Kohde löytyi haastattelun perusteella inventoinnissa 4.6.2012.

**Ympäristön kuvaus**

Uittopato sijaitsee Keyritynjoen varrella, noin 260 m päässä jokisuusta. Paikalla kasvaa uudistuskypsä mäntymetsikkö. Maaperä on turvetta.

**Kohteen kuvaus**

Paikalla on havaittavissa osin tuhoutuneen uittopadon jäännös. Pääasiassa maasta ja kivistä kasattu patovalli on noin 60 m pitkät ja enimmillään 10 m leveä. Rakenteen hirsisiä ja kivillä täytettyjä arkkuja on säilynyt kaksi kappaletta. Patoaukot ovat olleet noin 3 m leveitä ja niitä on ollut kaksi. Rakenteen yli kulkee nykyisin kävelysilta.

**Kohteen rajaus**

Kohde rajautuu aluemaisesti näkyvien rakenteiden perusteella.

**Tulkinta**

Paikalla on uittopadon jäänteet.

**Lisätietoja**
**Toimenpiteet**
**Tarkastukset**

Tila: 3 Toteutettu      Laji: 6 Suojeluarvojen tarkastus      Tarkastusvuosi: 2012  
 Tarkastuspvm: 4.6.2012      Tarkastaja: R. Mönkkönen  
 Kuvaus: KMO kulttuuriperintöinventointi 2012

**Viranomaisrekisterinro:**

**Kunto:** 2 Keskinertainen

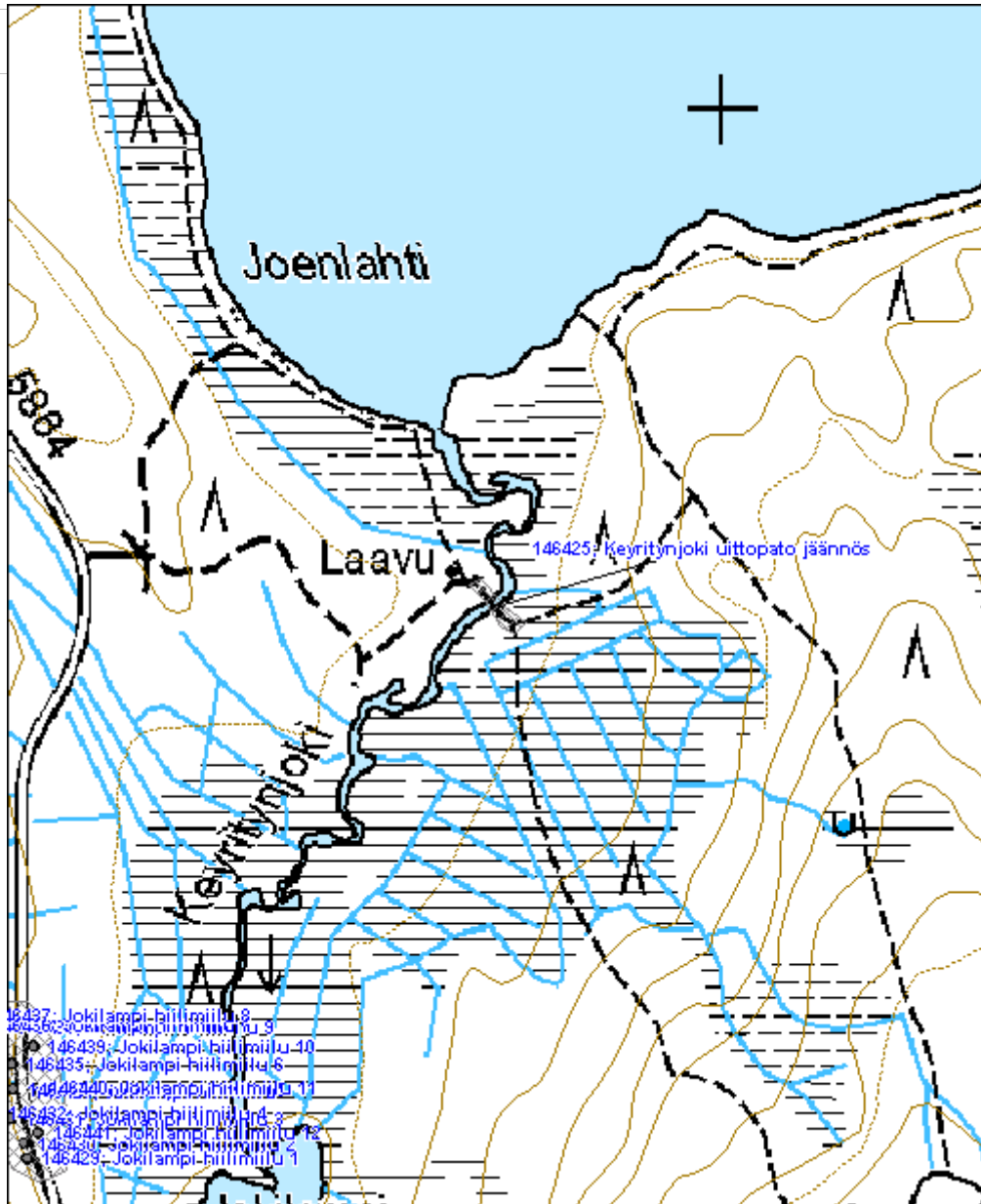
<b>Arvotus:</b>	8 Muu suojeluarvo	<b>Olotila:</b>	2 Ei käytössä
<b>Selitys:</b>		<b>Kohteen suojelu:</b>	9 Muu suojeluarvo
		<b>Selitys:</b>	

<b>Ympäristön suojelu:</b>	0 Ei määritelty
<b>Selitys:</b>	



Keyritynjoki uittopato jäännös Kuvaaja Riku Mönkkönen.

<b>Kohdetyyppi:</b>	9 Valmistuspaikat/työpaikat	<b>Copyright:</b>	© Metsähallitus 2008 © Maanmittauslaitos 1/MML/08
<b>Koordinaatit:</b>	X 7053561, Y 3576802, Z 180	<b>Mittakaava:</b>	1:5000



<b>Jokilampi hiilimiilu</b>	<b>MH-tunnus: 146427</b>
-----------------------------	--------------------------

<b>Kohdetyyppi:</b>	9 Valmistuspaikat/työpaikat	<b>Haltija:</b>	131 Metsätalous Itä-Suomi
<b>Ajoitus:</b>	7118 Historiallinen aika	<b>Ylläpitäjä:</b>	131 Metsätalous Itä-Suomi
<b>Rakentamivuosi:</b>		<b>Kunta:</b>	687 Rautavaara
<b>Lukumäärä:</b>	12		

<b>Koordinaattiselitys:</b>	<b>Geometria tuotettu:</b>
<b>Koordinaatit:</b> X 7053131, Y 3576380, Z 184	4 Gps-mittaus, korjaamaton
	<b>Löydöt:</b>

**Taustatiedot**

Kohde löytyi haastattelun perusteella inventoinnissa 4.6.2012. Keyritynjoen rannalla on hiilimiiluista ja niiden käytöstä kertova opastaulu. Opasteen mukaan ko. miilut ovat olleet käytössä 1930–1940-luvuilla.

**Ympäristön kuvaus**

Kohde sijaitsee Nurmeksentien ja Metsäkartanontien risteyksestä noin 350 m pohjoiseen, Jokilammen luoteispuolella. Paikalla kasvaa varttunut, mäntyvaltainen kasvatusmetsikkö. Maaperä on moreenia.

**Kohteen kuvaus**

Paikalla on 12 pyöreää hiilimiilun jäännöstä. Näistä ehjinä tai lähes ehjinä ovat säilyneet miilut 2, 4, 5, 7 ja 8. Loput ovat osittain tai lähes kokonaan tielinjan tuhoamia. Miilut ovat halkaisijaltaan 10–12,5 m ja niissä erottuu vallin ulkopuolella ilmanottoon liittyviä kaivantoja.

**Kohteen rajaus**

Kohde rajautuu aluemaisesti näkyvien rakenteiden perusteella.

**Tulkinta**

Paikalla on 12 1930–1940-luvuilla poltettua hiilimiilua.

**Lisätietoja**
**Toimenpiteet**
**Tarkastukset**

Tila: 3 Toteutettu      Laji: 6 Suojeluarvojen tarkastus      Tarkastusvuosi: 2012  
 Tarkastuspvm: 4.6.2012      Tarkastaja: R. Mönkkönen  
 Kuvaus: KMO kulttuuriperintöinventointi 2012

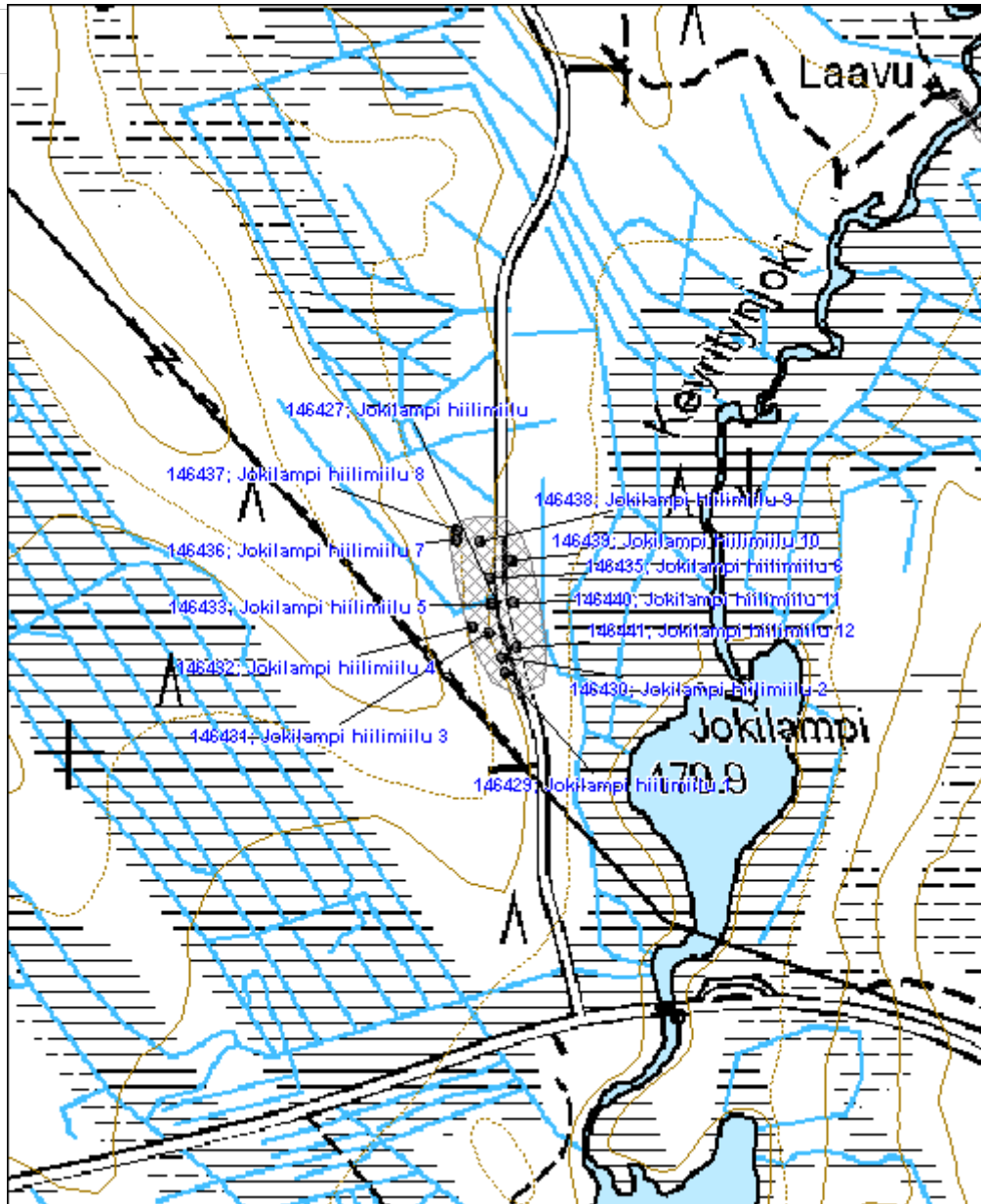
**Viranomaisrekisterinro:**
**Kunto:** 2 Keskinertainen

<b>Arvotus:</b>	8 Muu suojeluarvo	<b>Olotila:</b>	2 Ei käytössä
<b>Selitys:</b>		<b>Kohteen suojelu:</b>	9 Muu suojeluarvo
		<b>Selitys:</b>	
<b>Ympäristön suojelu:</b>	0 Ei määritelty		
<b>Selitys:</b>			



Jokilampi hiilimiilu. Kuvaaja Riku Mönkkönen.

<b>Kohdetyyppi:</b>	9 Valmistuspaikat/työpaikat	Copyright:	© Metsähallitus 2008 © Maanmittauslaitos 1/MML/08
<b>Koordinaatit:</b>	X 7053131, Y 3576380, Z 184	Mittakaava:	1:5000





<b>Pirttisuon lato jäännös</b>	<b>MH-tunnus: 146442</b>
--------------------------------	--------------------------

<b>Kohdetyyppi:</b>	9 Valmistuspaikat/työpaikat	<b>Haltija:</b>	131 Metsätalous Itä-Suomi
<b>Ajoitus:</b>	7116 Uusi aika	<b>Ylläpitäjä:</b>	131 Metsätalous Itä-Suomi
<b>Rakentamivuosi:</b>		<b>Kunta:</b>	687 Rautavaara
<b>Lukumäärä:</b>	1		

<b>Koordinaattiselitys:</b>	<b>Geometria tuotettu:</b>
<b>Koordinaatit:</b> X 7055696, Y 3569168, Z 189	4 Gps-mittaus, korjaamaton
	<b>Löydöt:</b>

**Taustatiedot**

Kohde löytyi haastattelun perusteella inventoinnissa 5.6.2012.

**Ympäristön kuvaus**

Kohde sijaitsee Pirttisuontien varrella, Löytösuon ja Iso-Pirttisuon välissä. Paikalla kasvaa nuori, mäntyvoittoinen kasvatusmetsikkö. Maaperä on turvetta.

**Kohteen kuvaus**

Ladon jäännös on kooltaan noin 5,2x5,2 m ja siitä on jäljellä 4-5 hirsikertaa.

**Kohteen rajaus**

Kohde rajautuu pistemäisesti.

**Tulkinta**

Paikalla on ladon jäännös.

**Lisätietoja**
**Toimenpiteet**
**Tarkastukset**

Tila: 3 Toteutettu      Laji: 6 Suojeluarvojen tarkastus      Tarkastusvuosi: 2012  
 Tarkastuspvm: 5.6.2012      Tarkastaja: R. Mönkkönen  
 Kuvaus: KMO kulttuuriperintöinventointi 2012

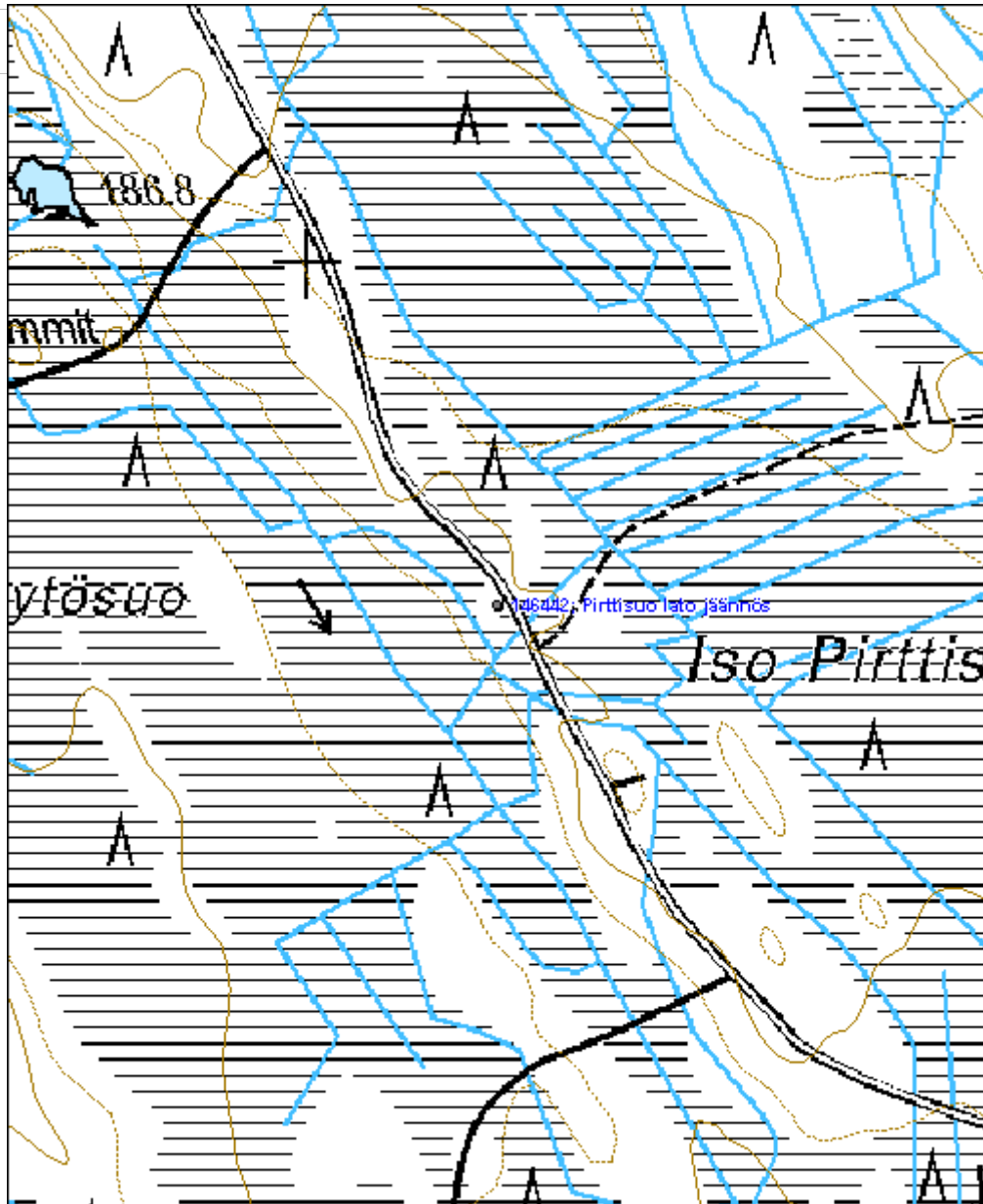
<b>Viranomaisrekisterinro:</b>	<b>Kunto:</b> 2 Kesinkertainen
	<b>Olotila:</b> 2 Ei käytössä
<b>Arvotus:</b> 8 Muu suojeluarvo	<b>Kohteen suojele:</b> 9 Muu suojeluarvo

<b>Selitys:</b>		<b>Selitys:</b>
<b>Ympäristön suojele:</b>	0 Ei määritelty	
<b>Selitys:</b>		



Pirttisuo lato jäännös. Kuvaaja Riku Mönkkönen.

<b>Kohdetyyppi:</b>	9 Valmistuspaikat/työpaikat	Copyright:	© Metsähallitus 2008 © Maanmittauslaitos 1/MML/08
<b>Koordinaatit:</b>	X 7055696, Y 3569168, Z 189	Mittakaava:	1:5000



**Saarinen 2 kämpä jäännös**

MH-tunnus: 146446

<b>Kohdetyyppi:</b>	1 Asuinpaikat	<b>Haltija:</b>	131 Metsätalous Itä-Suomi
<b>Ajoitus:</b>	7116 Uusi aika	<b>Ylläpitäjä:</b>	131 Metsätalous Itä-Suomi
<b>Rakentamivuosi:</b>		<b>Kunta:</b>	687 Rautavaara
<b>Lukumäärä:</b>	1		

<b>Koordinaattiselitys:</b>		<b>Geometria tuotettu:</b>	4 Gps-mittaus, korjaamaton
<b>Koordinaatit:</b>	X 7048575, Y 3574984, Z 175	<b>Löydöt:</b>	

**Taustatiedot**

Kämpän jäännös löytyi inventoinnissa haastattelun perusteella 5.6.2012.

**Ympäristön kuvaus**

Kohde sijaitsee Saarisjärven etelärannalla Keyrittijoen suusta noin 170 m pohjoiseen. Paikalla kasvaa uudistuskypsä mäntymetsikkö. Maaperä on moreenia.

**Kohteen kuvaus**

Paikalla on havaittavissa tulisija ja savupiipun jäännökset, sekä ruosteinen kamiina. Tulisija on rakennettu betonilaatalle. Kämpän perustusten alla on mahdollisesti ollut (2x1,5x1 m) kellarikuoppa.

**Kohteen rajaus**

Kohde rajautuu pistemäisesti.

**Tulkinta**

Paikalla on sijainnut kämpä.

**Lisätietoja**
**Toimenpiteet**
**Tarkastukset**

Tila: 3 Toteutettu      Laji: 6 Suojeluarvojen tarkastus      Tarkastusvuosi: 2012  
 Tarkastuspvm: 5.6.2012      Tarkastaja: R. Mönkkönen  
 Kuvaus: KMO kulttuuriperintöinventointi 2012

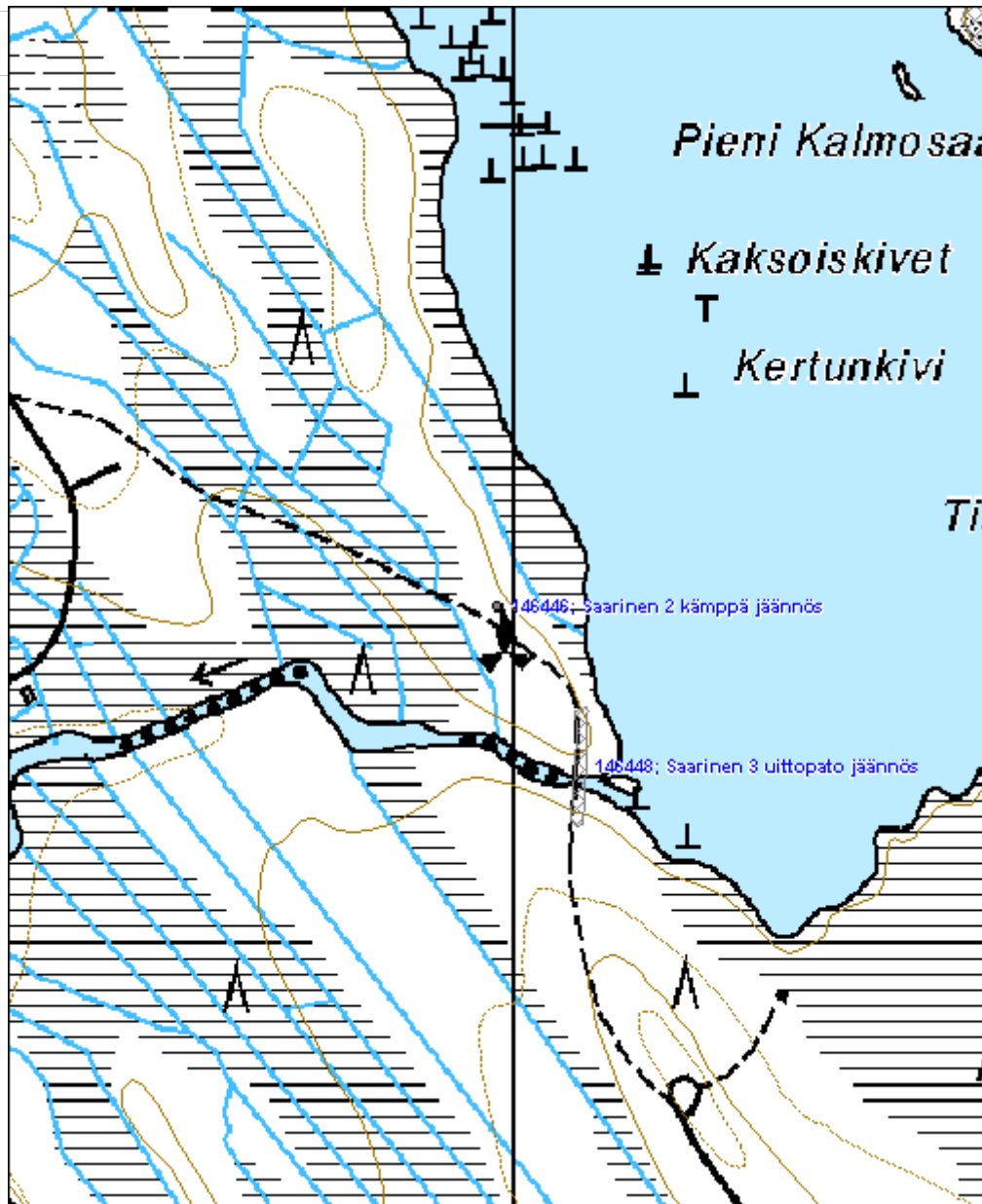
<b>Viranomaisrekisterinro:</b>		<b>Kunto:</b>	2 Kesinkertainen
		<b>Olotila:</b>	2 Ei käytössä
<b>Arvotus:</b>	8 Muu suojeluarvo	<b>Kohteen</b>	9 Muu suojeluarvo

<b>Selitys:</b>		<b>suojelu:</b>
<b>Selitys:</b>		<b>Selitys:</b>
<b>Ympäristön suojelu:</b>	0 Ei määritelty	
<b>Selitys:</b>		



Saarinen 2 kämpä jäännös. Kuvaaja Riku Mönkkönen.

<b>Kohdetyyppi:</b>	1 Asuinpaikat	Copyright:	© Metsähallitus 2008 © Maanmittauslaitos 1/MML/08
<b>Koordinaatit:</b>	X 7048575, Y 3574984, Z 175	Mittakaava:	1:5000



**Saarinen 3 uittopato jäännös**

MH-tunnus: 146448

<b>Kohdetyyppi:</b>	9 Valmistuspaikat/työpaikat	<b>Haltija:</b>	131 Metsätalous Itä-Suomi
<b>Ajoitus:</b>	7116 Uusi aika	<b>Ylläpitäjä:</b>	131 Metsätalous Itä-Suomi
<b>Rakentamivuosi:</b>		<b>Kunta:</b>	687 Rautavaara
<b>Lukumäärä:</b>	1		

<b>Koordinaattiselitys:</b>		<b>Geometria tuotettu:</b>	4 Gps-mittaus, korjaamaton
<b>Koordinaatit:</b>	X 7048434, Y 3575057, Z 175	<b>Löydöt:</b>	

**Taustatiedot**

Uittopato löytyi haastattelun perusteella inventoinnissa 5.6.2012. Tiedonannon mukaan uittopato on rakennettu 1957 ja että sitä on käytetty yhden kerran vuonna 1958. Kohde on mainittu Mirkku Halosen inventoinnissa nimellä Saarisen säästöpato (Halonen 2000).

Halonen, Mirkku 2000: Rakennusinventointi Rautavaaran kunnan haja-asutusalueella.

**Ympäristön kuvaus**

Kohde sijaitsee Saarisjärven rannalla, Keyrittijoen suulla. Paikalla kasvaa varttunutta mäntymetsikköä. Maaperä on turve.

**Kohteen kuvaus**

Paikalla on nähtävissä kolmen betonista arkkua ja niiden väliset kaksi sulkuaukkoa. Arkut ovat kooltaan 4,4x0,6 m ja niiden korkeus vedenpinnasta on noin 1,5 m. Sulkuaukot ovat 4,2 m leveitä. Varsinainen patovalli on kasattu maasta ja kivistä, ja sen kokonaispituus on noin 100 m. Patorakenteen yli kulkee silta.

**Kohteen rajaus**

Kohde rajautuu aluemaisesti näkyvien rakenteiden perusteella.

**Tulkinta**

Kyseessä on uittopato.

**Lisätietoja**
**Toimenpiteet**
**Tarkastukset**

Tila: 3 Toteutettu      Laji: 6 Suojeluarvojen tarkastus      Tarkastusvuosi: 2012  
 Tarkastuspvm: 5.6.2012      Tarkastaja: R. Mönkkönen  
 Kuvaus: KMO kulttuuriperintöinventointi 2012

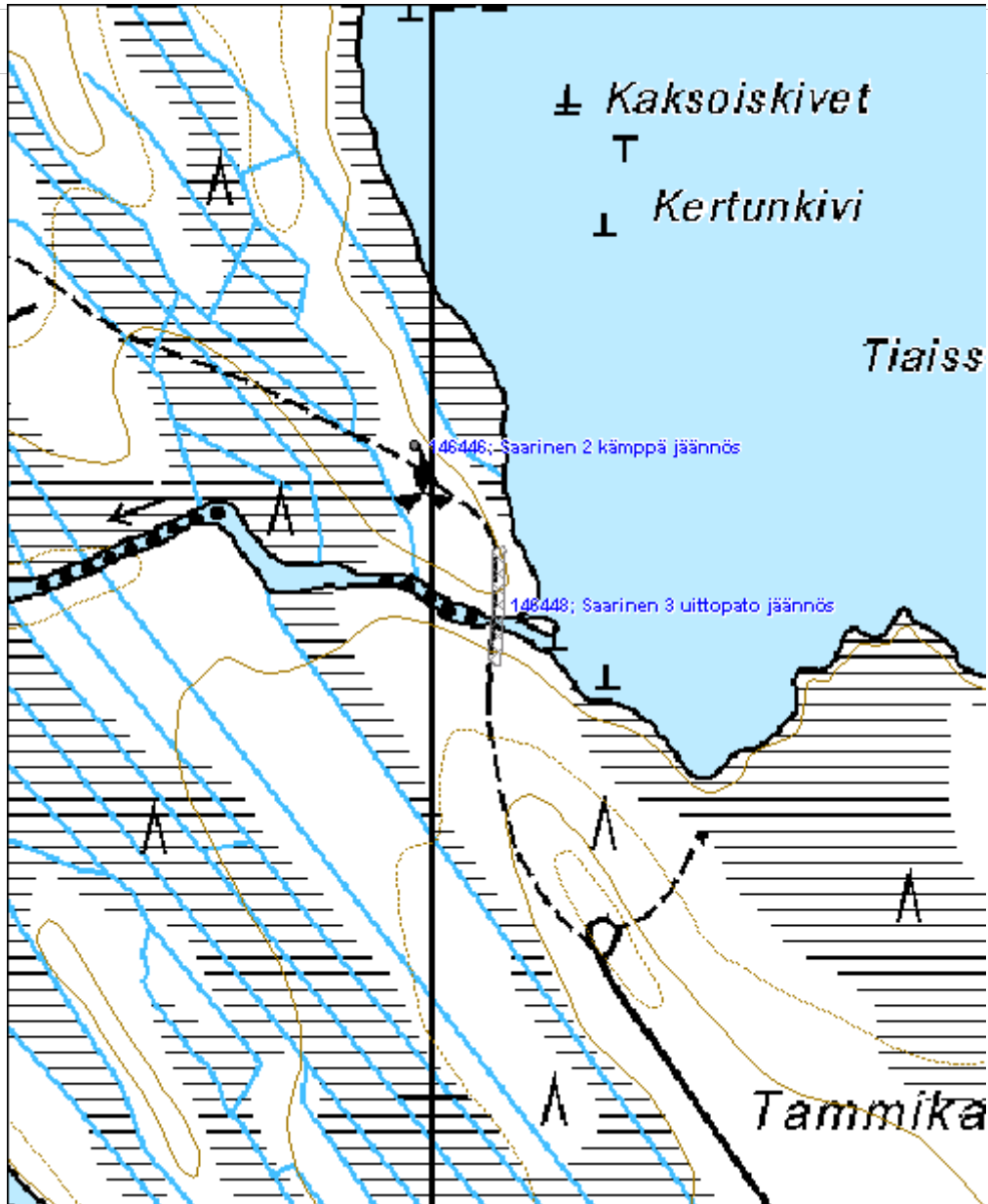
<b>Viranomaisrekisterinro:</b>		<b>Kunto:</b>	2 Kesinkertainen
<b>Arvotus:</b>	8 Muu suojeluarvo	<b>Olotila:</b>	2 Ei käytössä
<b>Selitys:</b>		<b>Kohteen suojelu:</b>	9 Muu suojeluarvo
		<b>Selitys:</b>	
<b>Ympäristön suojelu:</b>	0 Ei määritelty		
<b>Selitys:</b>			



Saarinen 3 uittopato jäännös. Kuvaaja Riku Mönkkönen.



<b>Kohdetyyppi:</b>	9 Valmistuspaikat/työpaikat	Copyright:	© Metsähallitus 2008 © Maanmittauslaitos 1/MML/08
<b>Koordinaatit:</b>	X 7048434, Y 3575057, Z 175	Mittakaava:	1:5000



<b>Saahkarinpuro asuinpaikka</b>	<b>MH-tunnus: 146450</b>
----------------------------------	--------------------------

<b>Kohdetyyppi:</b>	1 Asuinpaikat	<b>Haltija:</b>	131 Metsätalous Itä-Suomi
<b>Ajoitus:</b>	7116 Uusi aika	<b>Ylläpitäjä:</b>	131 Metsätalous Itä-Suomi
<b>Rakentamivuosi:</b>		<b>Kunta:</b>	687 Rautavaara
<b>Lukumäärä:</b>	5		

<b>Koordinaattiselitys:</b>	<b>Geometria tuotettu:</b>
<b>Koordinaatit:</b>	<b>Löydöt:</b>
X 7048712, Y 3577984, Z 202	4 Gps-mittaus, korjaamaton

**Taustatiedot**

Autioitunut tila löytyi inventoinnissa haastattelun perusteella 6.6.2012. Vuoden 1975 peruskartassa alueella näkyy pieni peltotilkku, mutta ei rakennuksia.

**Ympäristön kuvaus**

Kohde sijaitsee Vuorimäen pohjoispuolella Haapamäen alueella, noin 1,6 km Saahkari -järvestä luoteeseen. Paikalla kasvaa varttunut, mäntyvaltainen kasvatusmetsikkö. Maaperä on moreenia.

**Kohteen kuvaus**

Alueella on nähtävissä asumiseen liittyviä rakennuksen pohjia sekä pellonraivauksesta syntyneitä kiviröykkiöitä. Päärakennus (Saahkarinpuro päärakennus jäännös 1) on kooltaan noin 8x6 m ja siinä on ollut sekä luonnonkivinen perusta että tulisija. Päärakennuksesta 30 m luoteeseen on navetan (Saahkarinpuro navetta jäännös 4) betoninen perusta. Navetta on ollut kooltaan 6,6x5,8 m. Kaivo (Saahkarinpuro kaivo 3) sijaitsee päärakennuksen pohjoispuolella. Kaivo on kivetty ja avonainen. Päärakennuksesta 45 m pohjoiseen on nähtävissä kooltaan 5x2,5 m rakennuksen (Saahkarinpuro rakennus jäännös 5) pohja. Rakennuksesta on säilynyt alimpia hirsikerroksia. Tulisijaa ei ole. Päärakennuksen pohjoispuolella, noin 70 m päässä on perunakuoppa (Saahkarinpuro kellarikuoppa 2). Tämä on kooltaan 2,5x1,5 m ja syvyydeltään 0,5 m.

**Kohteen rajaus**

Kohde rajautuu aluemaisesti näkyvien rakenteiden perusteella.

**Tulkinta**

Alueella on autioitunut tila.

**Lisätietoja**
**Toimenpiteet**
**Tarkastukset**

Tila: 3 Toteutettu

Laji: 6 Suojeluarvojen tarkastus

Tarkastusvuosi: 2012

Tarkastuspvm: 6.6.2012 Tarkastaja: R. Mönkkönen  
 Kuvaus: KMO kulttuuriperintöinventointi 2012

<b>Viranomais-</b> <b>rekisterinro:</b>		<b>Kunto:</b>	2 Kesinkertainen
<b>Arvotus:</b>	8 Muu suojeluarvo	<b>Olotila:</b>	2 Ei käytössä
<b>Selitys:</b>		<b>Kohteen</b> <b>suojelu:</b>	9 Muu suojeluarvo
		<b>Selitys:</b>	

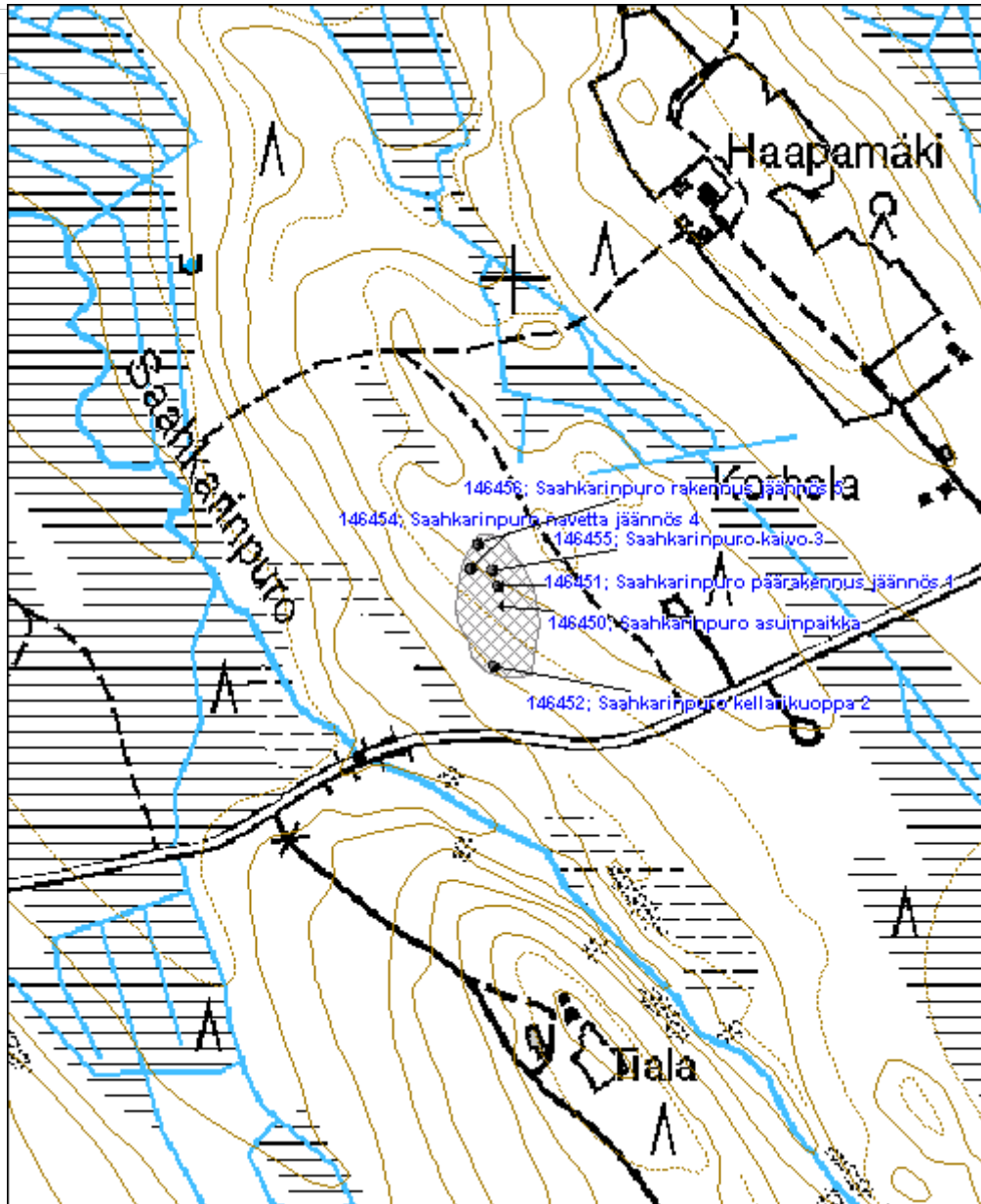
<b>Ympäristön</b> <b>suojelu:</b>	0 Ei määritelty
--------------------------------------	-----------------

<b>Selitys:</b>	
-----------------	--



Saahkarinpuro päärakennus jäännös 1. Kuvaaja Riku Mönkkönen.

<b>Kohdetyyppi:</b>	1 Asuinpaikat	<b>Copyright:</b>	© Metsähallitus 2008 © Maanmittauslaitos 1/MML/08
<b>Koordinaatit:</b>	X 7048712, Y 3577984, Z 202	<b>Mittakaava:</b>	1:5000



**Saahkarinpuro 2 uittopato jäännös**

MH-tunnus: 146458

<b>Kohdetyyppi:</b>	9 Valmistuspaikat/työpaikat	<b>Haltija:</b>	131 Metsätalous Itä-Suomi
<b>Ajoitus:</b>	7116 Uusi aika	<b>Ylläpitäjä:</b>	131 Metsätalous Itä-Suomi
<b>Rakentamivuosi:</b>		<b>Kunta:</b>	687 Rautavaara
<b>Lukumäärä:</b>	1		

<b>Koordinaattiselitys:</b>		<b>Geometria tuotettu:</b>	4 Gps-mittaus, korjaamaton
<b>Koordinaatit:</b>	X 7047492, Y 3578796, Z 199	<b>Löydöt:</b>	

**Taustatiedot**

Uittopato löytyi haastattelun perusteella inventoinnissa 6.6.2012. Tiedonannon mukaan joen itäpuolella on ollut myös kämpä, mutta alue on hakattu ja maaperä muokattu, eikä mahdollisesta rakennuksen jäännöistä pystytty paikantamaan.

**Ympäristön kuvaus**

Kohde sijaitsee Saahkari -järven luoteiskärjessä noin 110 m Saahkarinpuron suulta. Paikalla kasvaa tiheää mäntymetsikköä. Maaperä on moreenia.

**Kohteen kuvaus**

Paikalla on havaittavissa osittain puretun uittopadon jäänteet. Maavallit ovat näkyvissä molemmin puolin jokea, mutta sulkurakenteita ei ole jäljellä. Maavallien leveys on noin 4 m ja korkeus 1,5 m. Patorakenteen kokonaispituus on noin 55 m.

**Kohteen rajaus**

Kohde rajautuu aluemaisesti näkyvien rakenteiden perusteella.

**Tulkinta**

Paikalla on uittopadon jäänteet.

**Lisätietoja**
**Toimenpiteet**
**Tarkastukset**

Tila: 3 Toteutettu      Laji: 6 Suojeluarvojen tarkastus      Tarkastusvuosi: 2012  
 Tarkastuspvm: 6.6.2012      Tarkastaja: R. Mönkkönen  
 Kuvaus: KMO kulttuuriperintöinventointi 2012

<b>Viranomaisrekisterinro:</b>	<b>Kunto:</b>	2 Keskinertainen
--------------------------------	---------------	------------------

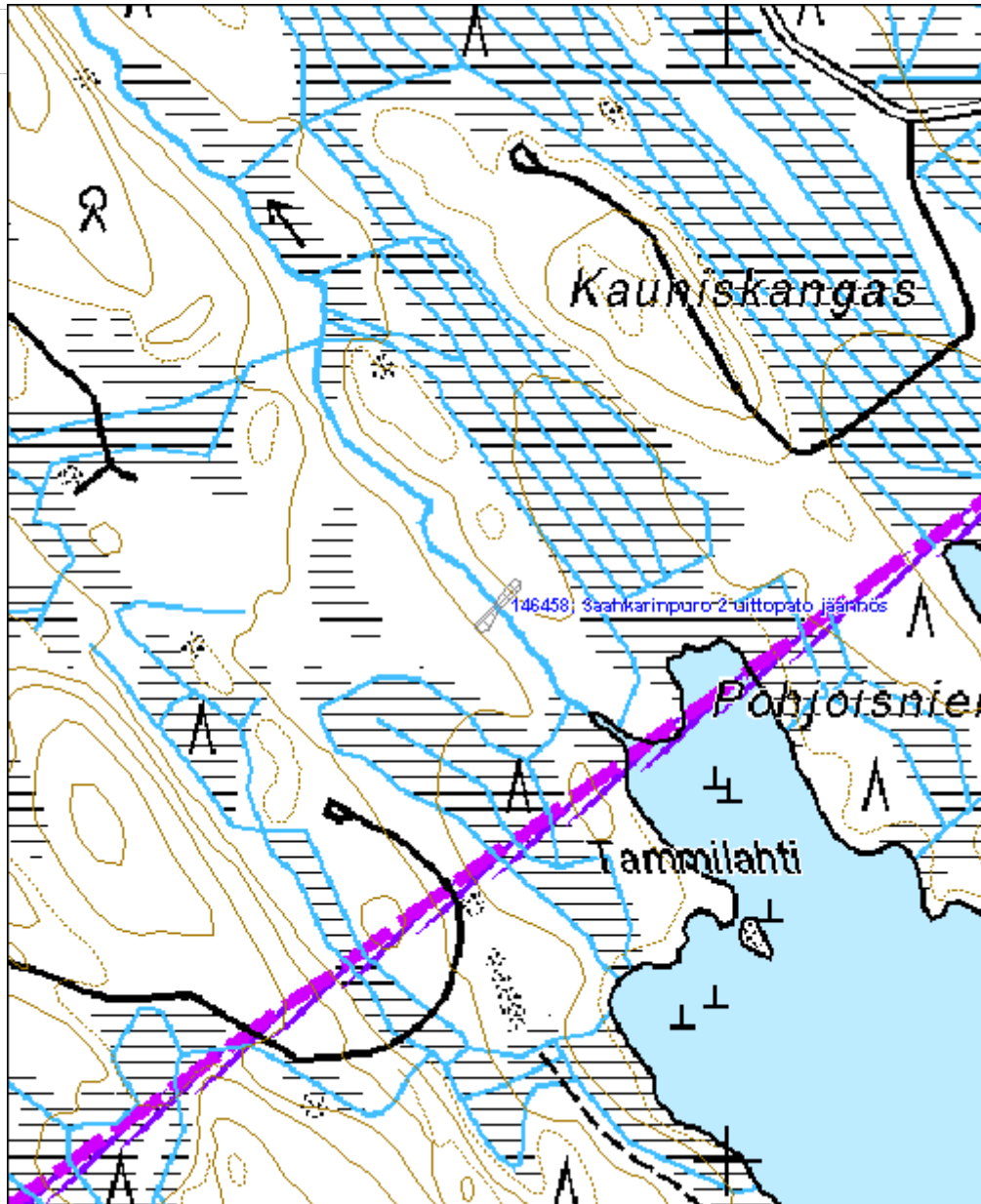
<b>Arvotus:</b>	8 Muu suojeluarvo	<b>Olotila:</b>	2 Ei käytössä
<b>Selitys:</b>		<b>Kohteen suojelu:</b>	9 Muu suojeluarvo
		<b>Selitys:</b>	

<b>Ympäristön suojelu:</b>	0 Ei määritelty
<b>Selitys:</b>	



Saahkarinpuro 2 uittopato jäännös. Kuvaaja Riku Mönkkönen.

<b>Kohdetyyppi:</b>	9 Valmistuspaikat/työpaikat	Copyright:	© Metsähallitus 2008 © Maanmittauslaitos 1/MML/08
<b>Koordinaatit:</b>	X 7047492, Y 3578796, Z 199	Mittakaava:	1:5000



<b>Kurttosuo hiilimiilu</b>	<b>MH-tunnus: 146459</b>
-----------------------------	--------------------------

<b>Kohdetyyppi:</b>	9 Valmistuspaikat/työpaikat	<b>Haltija:</b>	131 Metsätalous Itä-Suomi
<b>Ajoitus:</b>	7116 Uusi aika	<b>Ylläpitäjä:</b>	131 Metsätalous Itä-Suomi
<b>Rakentamivuosi:</b>		<b>Kunta:</b>	687 Rautavaara
<b>Lukumäärä:</b>	3		

<b>Koordinaattiselitys:</b>	<b>Geometria tuotettu:</b>
<b>Koordinaatit:</b>	<b>Löydöt:</b>
X 7046253, Y 3576493, Z 188	4 Gps-mittaus, korjaamaton

**Taustatiedot**

Kohde löytyi inventoinnissa haastattelun perusteella 6.6.2012.

**Ympäristön kuvaus**

Kohde sijaitsee Rukkassuon ja Vuorimäentien välissä, noin 50 m tien itäpuolella. Paikalla kasvaa varttunut, mäntyvaltainen kasvatusmetsikkö. Maaperä on moreeni.

**Kohteen kuvaus**

Paikalla on kolme hiilimiilua (Kurttosuo hiilimiilu 1-3), jotka ovat tiedonannon mukaan olleet käytössä 1950-luvulla. Miilut ovat halkaisijaltaan 12 m. Yhdessä (Kurttosuo hiilimiilu 1) on havaittavissa vallin ulkopuolelle kaivetut ilmanottokanavat.

**Kohteen rajaus**

Kohde rajautuu aluemaisesti näkyvien rakenteiden perusteella.

**Tulkinta**

Alueella on kolme hiilimiilua.

**Lisätietoja**
**Toimenpiteet**
**Tarkastukset**

Tila: 3 Toteutettu      Laji: 6 Suojeluarvojen tarkastus      Tarkastusvuosi: 2012  
 Tarkastuspvm: 6.6.2012      Tarkastaja: R. Mönkkönen  
 Kuvaus: KMO kulttuuriperintöinventointi 2012

**Viranomaisrekisterinro:**
**Kunto:** 1 Hyvä

**Olotila:** 2 Ei käytössä

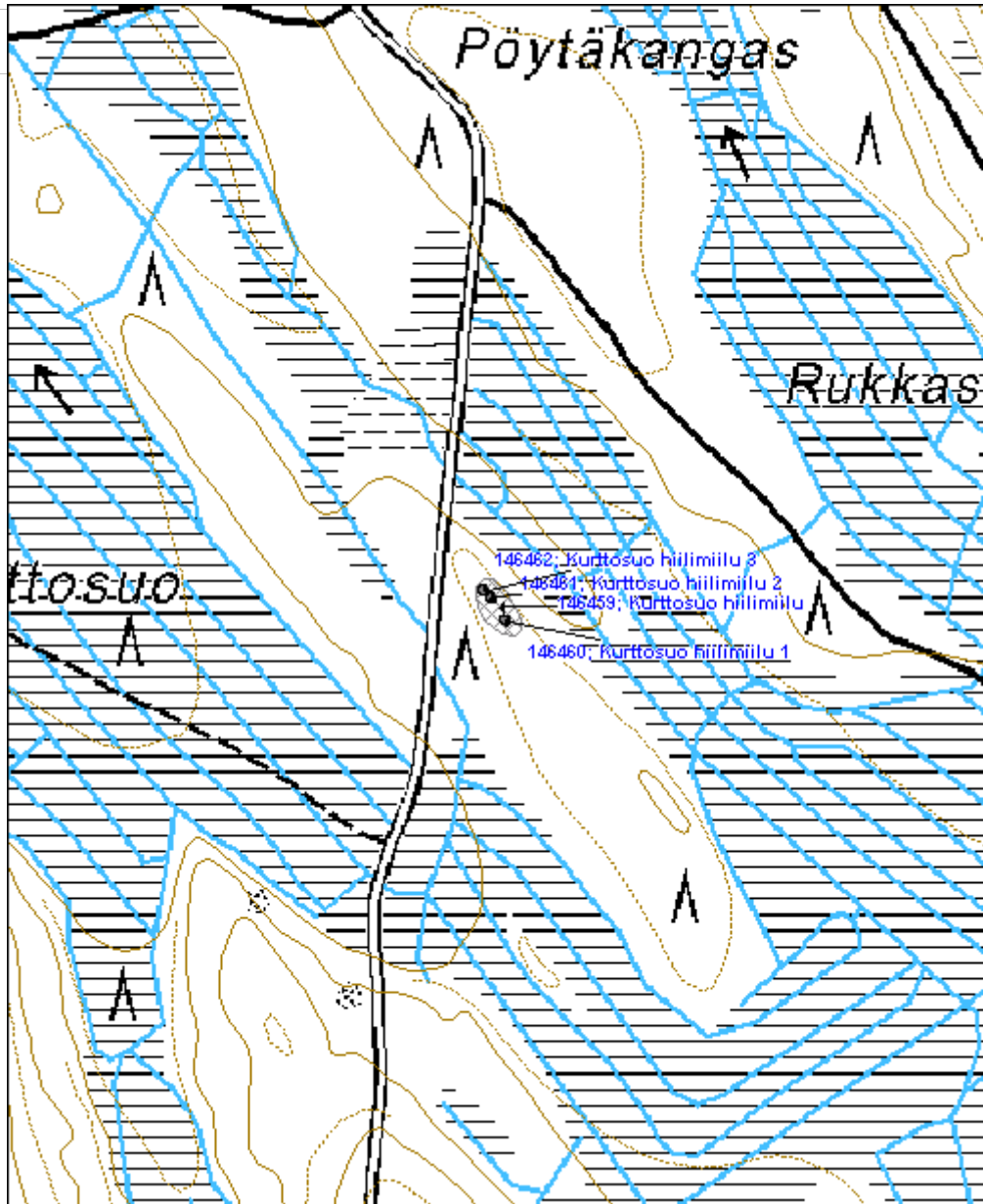


<b>Arvotus:</b>	8 Muu suojeluarvo	<b>Kohteen suojelu:</b>	9 Muu suojeluarvo
<b>Selitys:</b>		<b>Selitys:</b>	
<b>Ympäristön suojelu:</b>	0 Ei määritelty		
<b>Selitys:</b>			



Kurttosuo hiilimiilu. Kuvaaja Riku Mönkkönen.

<b>Kohdetyyppi:</b>	9 Valmistuspaikat/työpaikat	Copyright:	© Metsähallitus 2008 © Maanmittauslaitos 1/MML/08
<b>Koordinaatit:</b>	X 7046253, Y 3576493, Z 188	Mittakaava:	1:5000



<b>Mäkelä asuinpaikka</b>	<b>MH-tunnus: 146464</b>
---------------------------	--------------------------

<b>Kohdetyyppi:</b>	1 Asuinpaikat	<b>Haltija:</b>	131 Metsätalous Itä-Suomi
<b>Ajoitus:</b>	7116 Uusi aika	<b>Ylläpitäjä:</b>	131 Metsätalous Itä-Suomi
<b>Rakentamivuosi:</b>		<b>Kunta:</b>	687 Rautavaara
<b>Lukumäärä:</b>	10		

<b>Koordinaattiselitys:</b>	<b>Geometria tuotettu:</b> 4 Gps-mittaus, korjaamaton
<b>Koordinaatit:</b> X 7043814, Y 3577611, Z 228	<b>Löydöt:</b>

**Taustatiedot**

Autioitunut tila löytyi vanhan peruskartan ja SutiGis-tietojen perusteella inventoinnissa 6.6.2012. Vuoden 1974 peruskartassa paikalla erottuu viisi rakennusta. Vuoden 1916 metsätaloukartaan kohdetta ei ole merkitty.

**Ympäristön kuvaus**

Kohde sijaitsee Sotinpuron ampuma-alueen itäpuolella, noin 370 m Pohjoispäätimmäinen -järven rannalta koilliseen.

**Kohteen kuvaus**

Alueella on nähtävissä asumiseen liittyvien rakennusten jäänteitä ja peltoraunioita. Päärakennus (Mäkelä päärakennus jäännös 1) on kooltaan noin 5,5x5,5 m. Rakennuksessa on ollut luonnonkivinen perusta ja tulisija.

Päärakennuksesta noin 60 m etelään on saunan (Mäkelä sauna jäännös 2) pohja. Saunasta on jäljellä parhaimmillaan 10 hirsikertaa ja luonnonkivisen kiukaan jäännös. Sauna on kooltaan 3x3 m. Navetta (Mäkelä navetta jäännös 4) sijaitsee päärakennuksen koillispuolella, noin 25 m päässä. Se on kooltaan noin 5,6x4,5 m ja siitä on jäljellä alimpia hirsikertoja ja luonnonkivinen perusta. Kaivo (Mäkelä kaivo 10) sijaitsee 78 m päärakennuksesta lounaaseen. Mahdollinen toinen kaivo (Mäkelä kaivo 5) sijaitsee navetan kulmalla, noin 20 m päärakennuksesta koilliseen. Alueella on myös havaittavissa kahden tarkemmin tunnistamattoman rakennuksen pohjat. Ensimmäinen (Mäkelä rakennus jäännös 7) on luonnonkiviperustainen, mahdollinen aitta, jälkimmäinen (Mäkelä rakennus jäännös 8) mahdollisen vanhemman saunan jäännös. Rakennus on kooltaan 3,5x2,5 m.

Kellarikuoppia on alueella kolme (Mäkelä kellarikuopat 3, 6 ja 9). Kellarikuoppa 3 sijaitsee päärakennuksen eteläpuolella, noin 10 m päässä. Se on kooltaan 4,5x2 m ja osin romahtanut. Kellarikuoppa 6 on noin 20 m päärakennuksesta pohjoiseen ja se on kooltaan noin 2,5x1,5 m. Kellarikuoppa 9 on nähtävissä päärakennuksen lounaispuolella, noin 50 m päässä. Kyseinen rakenne on kooltaan 4x2,5 m ja osin romahtanut.

**Kohteen rajaus**

Kohde rajautuu aluemaisesti näkyvien rakenteiden perusteella.

**Tulkinta**

Alueella on autoitunut asuinpaikka.

**Lisätietoja**

**Toimenpiteet**

**Tarkastukset**

Tila: 3 Toteutettu Laji: 6 Suojeluarvojen tarkastus Tarkastusvuosi: 2012  
 Tarkastuspvm: 6.6.2012 Tarkastaja: R. Mönkkönen  
 Kuvaus: KMO kulttuuriperintöinventointi 2012

**Viranomais-  
rekisterinro:**

**Kunto:** 2 Kesinkertainen

**Arvotus:** 8 Muu suojeluarvo

**Olotila:** 2 Ei käytössä

**Kohteen  
suojelu:** 9 Muu suojeluarvo

**Selitys:**

**Selitys:**

**Ympäristön  
suojelu:**

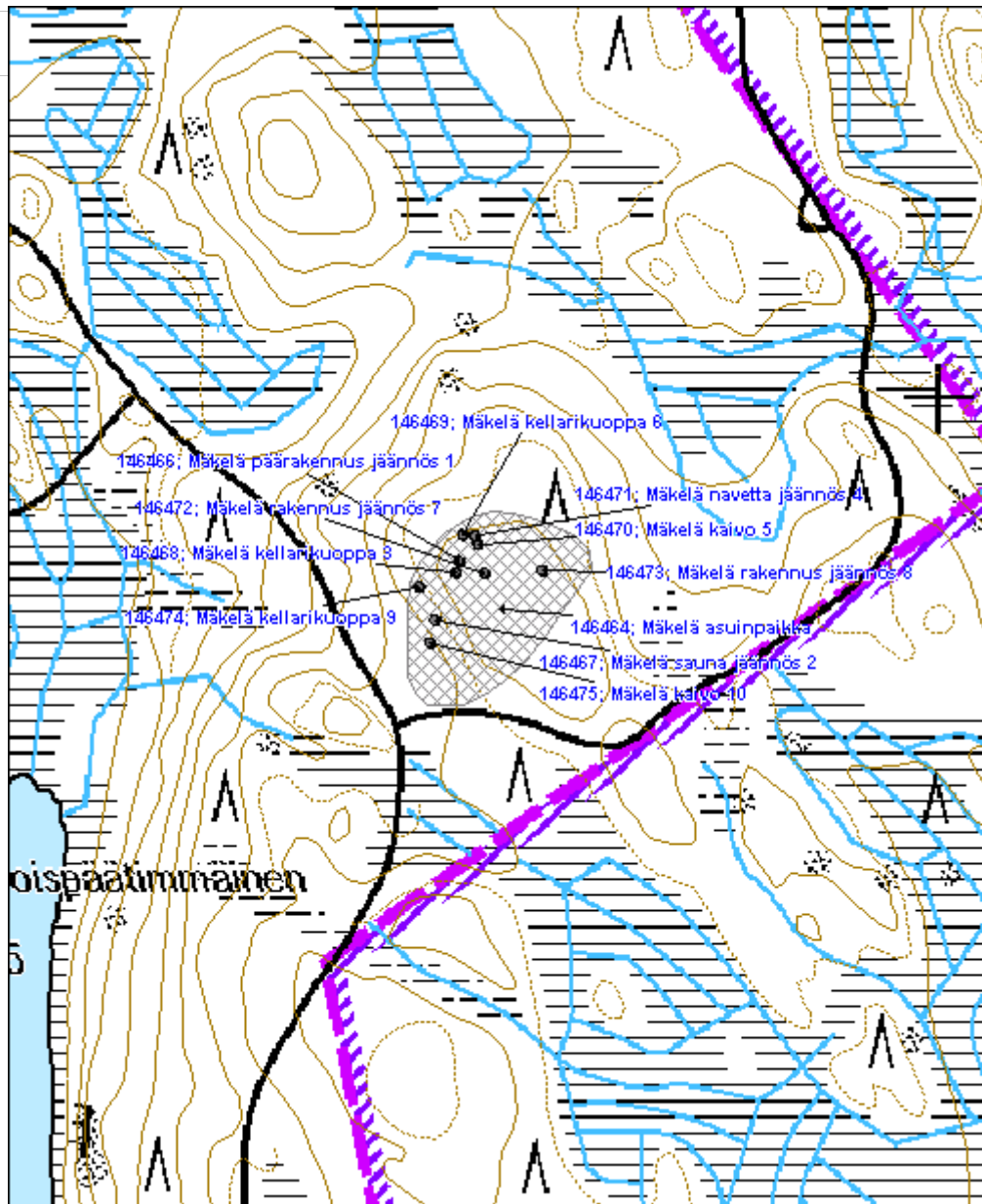
0 Ei määritelty

**Selitys:**



Mäkelä sauna jäännös 2. Kuvaaja Riku Mönkkönen.

<b>Kohdetyyppi:</b>	1 Asuinpaikat	<b>Copyright:</b>	© Metsähallitus 2008 © Maanmittauslaitos 1/MML/08
<b>Koordinaatit:</b>	X 7043814, Y 3577611, Z 228	<b>Mittakaava:</b>	1:5000



<b>Ala-Puhakka asuinpaikka</b>	<b>MH-tunnus: 146476</b>
--------------------------------	--------------------------

<b>Kohdetyyppi:</b>	1 Asuinpaikat	<b>Haltija:</b>	131 Metsätalous Itä-Suomi
<b>Ajoitus:</b>	7116 Uusi aika	<b>Ylläpitäjä:</b>	131 Metsätalous Itä-Suomi
<b>Rakentamivuosi:</b>		<b>Kunta:</b>	687 Rautavaara
<b>Lukumäärä:</b>	4		

<b>Koordinaattiselitys:</b>	<b>Geometria tuotettu:</b>
<b>Koordinaatit:</b>	<b>Löydöt:</b>
X 7045558, Y 3576466, Z 203	4 Gps-mittaus, korjaamaton

**Taustatiedot**

Autioitunut tila löytyi haastattelun perusteella inventoinnissa 6.6.2012. Vuoden 1976 peruskartassa alueella on näkyvissä pelto ja kaksi kylmillään olevaa rakennusta.

**Ympäristön kuvaus**

Kohde sijaitsee Lososuon ja Vuorimäentien välisellä kumpareella. Paikalla kasvaa varttunut, koivuvaltainen kasvatusmetsikkö. Maaperä on moreenia.

**Kohteen kuvaus**

Paikalla sijaitsee autioituneeseen tilaan liittyviä rakenteita. Päärakennuksen pohja on vahingoittunut tien teon yhteydessä. Sen perusta on luonnonkiveä ja se on kooltaan noin 6x4 m (Ala-Puhakka päärakennus jäännös 1). Päärakennuksesta noin 30 m koilliseen on toisen rakennuksen jäännökset (Ala-Puhakka rakennus jäännös 2). Rakennuksen luonnonkivinen perusta on kooltaan 5,8x5 m. Päärakennuksen pohjoispuolella on saunan jäännös (3,5x3 m) (Ala-Puhakka sauna jäännös 3). Parhaiten säilynyt rakennelma on kivinen kellari (3,5x3,5x1,5 m) (Ala-Puhakka kellari 4).

**Kohteen rajaus**

Kohde rajautuu aluemaisesti näkyvien rakenteiden perusteella.

**Tulkinta**

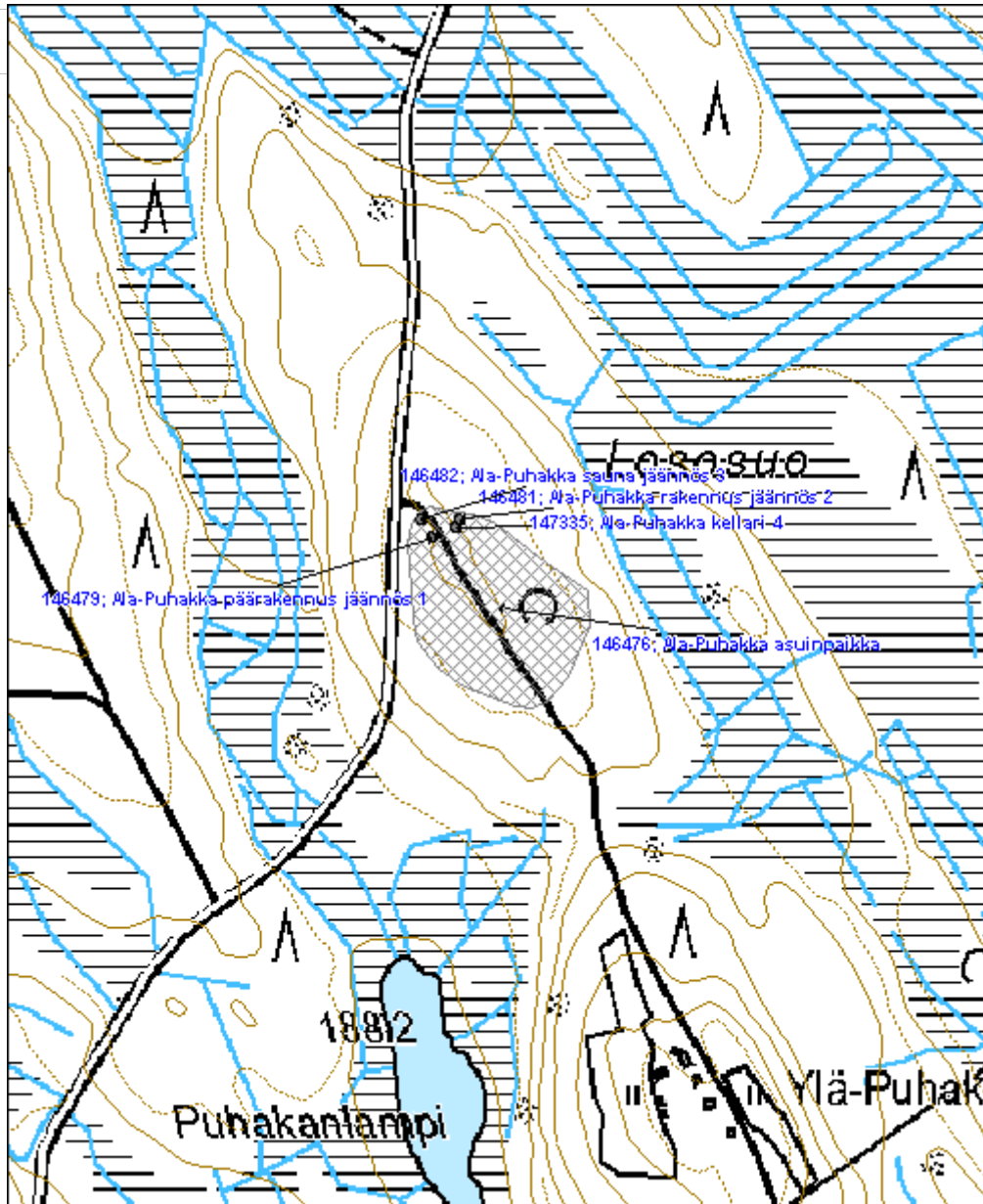
Alueella on autioitunut asuinpaikka.

**Lisätietoja**
**Toimenpiteet**
**Tarkastukset**

Tila: 3 Toteutettu      Laji: 6 Suojeluarvojen tarkastus      Tarkastusvuosi: 2012  
 Tarkastuspvm: 6.6.2012      Tarkastaja: R. Mönkkönen  
 Kuvaus: KMO kulttuuriperintöinventointi 2012

<b>Viranomaisrekisterinro:</b>		<b>Kunto:</b>	2 Keskinertainen
<b>Arvotus:</b>	8 Muu suojeluarvo	<b>Olotila:</b>	2 Ei käytössä
<b>Selitys:</b>		<b>Kohteen suojelu:</b>	9 Muu suojeluarvo
		<b>Selitys:</b>	
<b>Ympäristön suojelu:</b>	0 Ei määritelty		
<b>Selitys:</b>			

<b>Kohdetyyppi:</b>	1 Asuinpaikat	<b>Copyright:</b>	© Metsähallitus 2008 © Maanmittauslaitos 1/MML/08
<b>Koordinaatit:</b>	X 7045558, Y 3576466, Z 203	<b>Mittakaava:</b>	1:5000





**Hautasaari kämpä jäännös**

MH-tunnus: 146483

<b>Kohdetyyppi:</b>	1 Asuinpaikat	<b>Haltija:</b>	131 Metsätalous Itä-Suomi
<b>Ajoitus:</b>	7116 Uusi aika	<b>Ylläpitäjä:</b>	131 Metsätalous Itä-Suomi
<b>Rakentamivuosi:</b>		<b>Kunta:</b>	687 Rautavaara
<b>Lukumäärä:</b>	1		

<b>Koordinaattiselitys:</b>		<b>Geometria tuotettu:</b>	4 Gps-mittaus, korjaamaton
<b>Koordinaatit:</b>	X 7044150, Y 3573342, Z 151	<b>Löydöt:</b>	

**Taustatiedot**

Kämpän jäännös löytyi haastattelun perusteella inventoinnissa 6.6.2012.

**Ympäristön kuvaus**

Kohde sijaitsee Keyritynjoen etelärannalla. Paikalla kasvaa varttunut, mäntyvoittoinen kasvatusmetsikkö. Maaperä on moreenia.

**Kohteen kuvaus**

Paikalla erottuu kooltaan 10x6 m kämpän pohja. Rakennuksesta on jäljellä luonnonkivinen perusta ja tulisija.

**Kohteen rajaus**

Kohde rajautuu pistemäisesti.

**Tulkinta**

Paikalla on kämpän jäännös.

**Lisätietoja**
**Toimenpiteet**
**Tarkastukset**

Tila: 3 Toteutettu      Laji: 6 Suojeluarvojen tarkastus      Tarkastusvuosi: 2012  
 Tarkastuspvm: 6.6.2012      Tarkastaja: R. Mönkkönen  
 Kuvaus: KMO kulttuuriperintöinventointi 2012

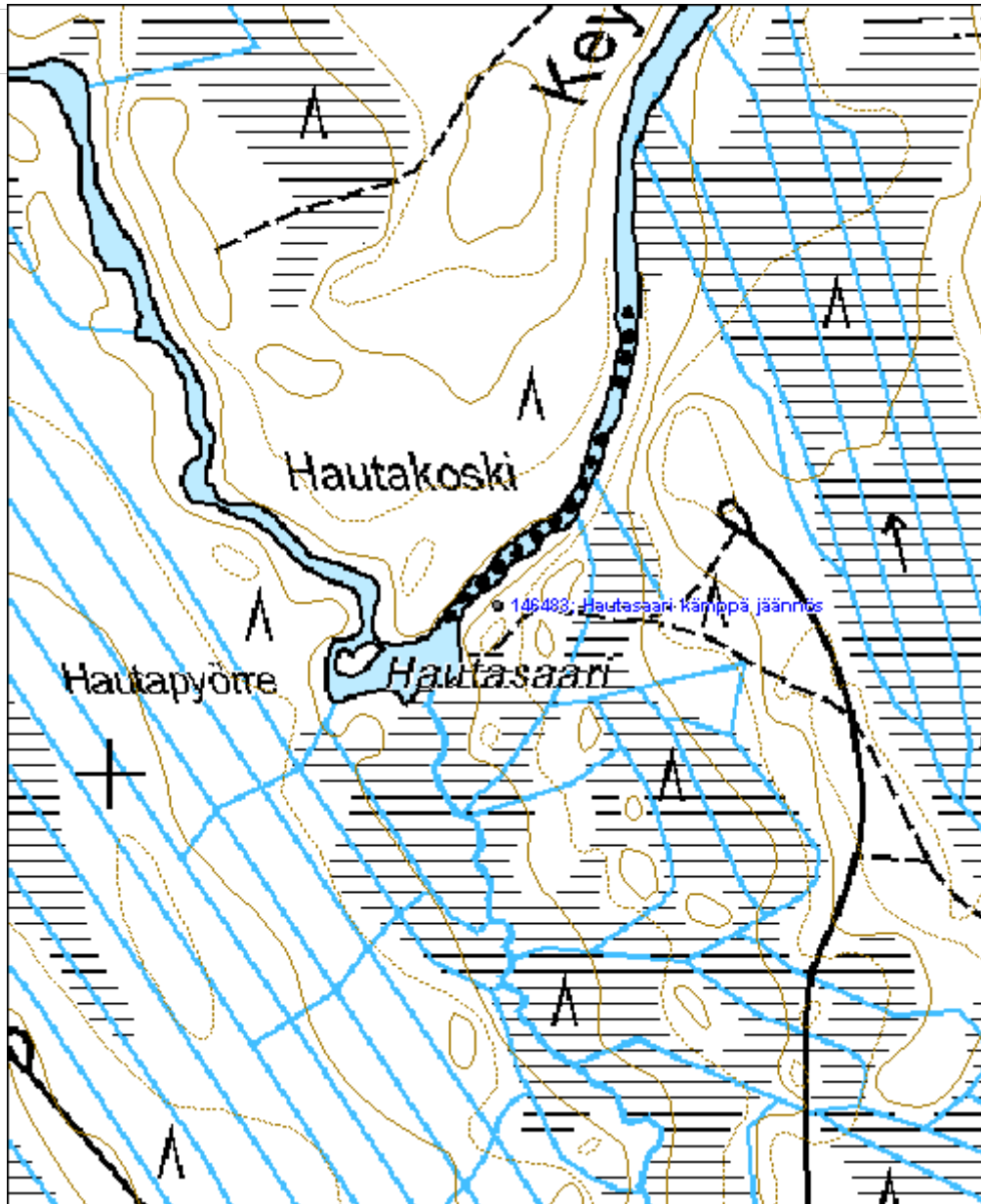
<b>Viranomaisrekisterinro:</b>		<b>Kunto:</b>	2 Kesinkertainen
		<b>Olotila:</b>	2 Ei käytössä
<b>Arvotus:</b>	8 Muu suojeluarvo	<b>Kohteen</b>	9 Muu suojeluarvo

<b>Selitys:</b>		<b>suojelu:</b>
<b>Selitys:</b>		<b>Selitys:</b>
<b>Ympäristön suojelu:</b>	0 Ei määritelty	
<b>Selitys:</b>		



Hautasaari kämppä jäännös. Kuvaaja Riku Mönkkönen.

<b>Kohdetyyppi:</b>	1 Asuinpaikat	<b>Copyright:</b>	© Metsähallitus 2008 © Maanmittauslaitos 1/MML/08
<b>Koordinaatit:</b>	X 7044150, Y 3573342, Z 151	<b>Mittakaava:</b>	1:5000



<b>Hautapuro uittopato jäännös</b>	<b>MH-tunnus: 146484</b>
------------------------------------	--------------------------

<b>Kohdetyyppi:</b>	9 Valmistuspaikat/työpaikat	<b>Haltija:</b>	131 Metsätalous Itä-Suomi
<b>Ajoitus:</b>	7116 Uusi aika	<b>Ylläpitäjä:</b>	131 Metsätalous Itä-Suomi
<b>Rakentamivuosi:</b>		<b>Kunta:</b>	687 Rautavaara
<b>Lukumäärä:</b>	1		

<b>Koordinaattiselitys:</b>	<b>Geometria tuotettu:</b>
<b>Koordinaatit:</b> X 7042803, Y 3573562, Z 150	4 Gps-mittaus, korjaamaton
	<b>Löydöt:</b>

**Taustatiedot**

Uittopadon jäännös löytyi inventoinnissa 6.6.2012.

**Ympäristön kuvaus**

Kohde sijaitsee Katajamäen alueella Vuorimäen tien molemmin puolin. Osa uittopadosta jatkuu yksityisomistuksessa olevalle maalle. Paikalla kasvaa mäntyvaltaista metsikköä. Maaperä on moreenia.

**Kohteen kuvaus**

Paikalla on nähtävissä Vuorimäentien katkaisema uittopadon jäännös. Patovalli jatkuu tien eteläpuoliselle yksityismaalle, jossa se on myös parhaiten säilynyt. Inventoitavalle alueelle jatkuva osa on tuhoutunut.

**Kohteen rajaus**

Kohde rajautuu aluemaisesti näkyvien rakenteiden perusteella.

**Tulkinta**

Paikalla on tielinjan osittain hävittämä uittopadon jäännös.

**Lisätietoja**
**Toimenpiteet**
**Tarkastukset**

Tila: 3 Toteutettu      Laji: 6 Suojeluarvojen tarkastus      Tarkastusvuosi: 2012  
 Tarkastuspvm: 6.6.2012      Tarkastaja: R. Mönkkönen  
 Kuvaus: KMO kulttuuriperintöinventointi 2012

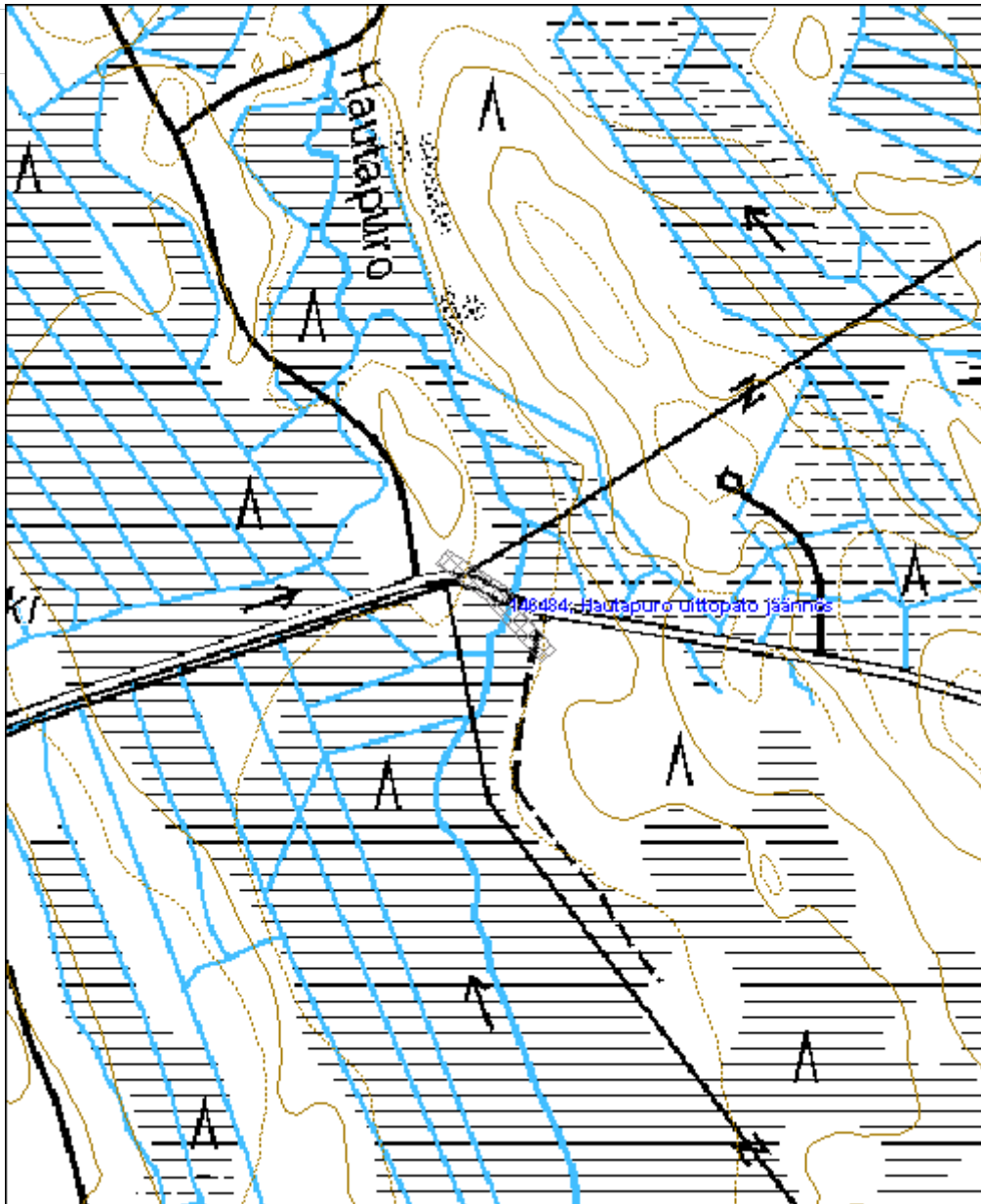
<b>Viranomaisrekisterinro:</b>	<b>Kunto:</b> 2 Kesinkertainen
	<b>Olotila:</b> 2 Ei käytössä
<b>Arvotus:</b> 8 Muu suojeluarvo	<b>Kohteen</b> 9 Muu suojeluarvo

<b>Selitys:</b>		<b>suojelu:</b>
<b>Selitys:</b>		<b>Selitys:</b>
<b>Ympäristön suojelu:</b>	0 Ei määritelty	
<b>Selitys:</b>		



Hautapuro uittopato jäännös. Kuvaaja Riku Mönkkönen.

<b>Kohdetyyppi:</b>	9 Valmistuspaikat/työpaikat	Copyright:	© Metsähallitus 2008 © Maanmittauslaitos 1/MML/08
<b>Koordinaatit:</b>	X 7042803, Y 3573562, Z 150	Mittakaava:	1:5000



**Vääränmäki asuinpaikka**

MH-tunnus: 146491

<b>Kohdetyyppi:</b>	1 Asuinpaikat	<b>Haltija:</b>	131 Metsätalous Itä-Suomi
<b>Ajoitus:</b>	7116 Uusi aika	<b>Ylläpitäjä:</b>	131 Metsätalous Itä-Suomi
<b>Rakentamivuosi:</b>		<b>Kunta:</b>	687 Rautavaara
<b>Lukumäärä:</b>	13		

<b>Koordinaattiselitys:</b>		<b>Geometria tuotettu:</b>	4 Gps-mittaus, korjaamaton
<b>Koordinaatit:</b>	X 7033818, Y 3575114, Z 175	<b>Löydöt:</b>	

**Taustatiedot**

Autioitunut tila löytyi vanhan pitäjänkartan ja SutiGis-tietojen perusteella 7.6.2012. Pitäjänkartassa paikalla näkyy kolme rakennusta. Kohde näkyy myös vuoden 1916 metsätalouuskartassa nimellä Vääränmäen kruunun metsätorppa. Vuoden 1972 peruskartan perusteella alueella ei ole enää asutusta.

**Ympäristön kuvaus**

Kohde sijaitsee noin 800 m Lammasahontiestä lounaaseen olevan Vääränmäki nimisen kumpareen laella. Alueella kasvaa varttunut, kuusivaltainen kasvatusmetsikkö. Maaperä on moreenia.

**Kohteen kuvaus**

Alueella on nähtävissä asumiseen liittyviä rakennuksen jäännöksiä, peltoraunioita sekä kiviaitaa. Päärakennuksesta (Vääränmäki päärakennus jäännös 1) on jäljellä luonnonkivinen perusta ja kaksi tulisijaa. Toinen tulisijoista on päällystetty pellillä. Päärakennuksesta noin 25 m pohjoiseen on osittain sortunut kaivo (Vääränmäki kaivo 2). Toinen kaivo (Vääränmäki kaivo 11) sijaitsee päärakennuksen länsipuolella, noin 75 m päässä. Jälkimmäinen kaivo on hirsirakenteinen. Navetta (Vääränmäki navetta jäännös 13) sijaitsee noin 30 m päärakennuksesta länteen. Rakennus on ollut luonnonkiviperustainen ja kooltaan noin 15x7 m. Noin 75 m päärakennuksesta länteen on saunan perusta (Vääränmäki sauna jäännös 12). Sauna on hirsirakenteinen (jäljellä neljä alinta hirsikertaa), ja siinä on luonnonkivinen kiuas. Rakennus on kooltaan noin 4x4 m. Riihen jäännös (Vääränmäki riihi jäännös 5) sijaitsee noin 70 m päärakennuksesta kaakkoon. Riihi on ollut kooltaan noin 12x6,5 m ja siitä on jäljellä kiuas ja kivijalka. Kellarikuoppia on alueella neljä (Vääränmäki kellarikuopat 7, 8, 9, ja 10). Ne sijaitsevat kaikki päärakennuksen lounaispuolella, noin 70–80 m päässä. Kellarit ovat suurimmillaan 5x4,5x2 m.

Alueella on myös kolmen muun rakennuksen jäänteet. Näistä ensimmäinen (Vääränmäki rakennus jäännös 3) sijaitsee noin 30 m päärakennuksen eteläpuolella. Siitä on jäljellä ainoastaan nurkkakivet. Rakennus on ollut kooltaan 7x3,5 m. Toinen tarkemmin tunnistamaton rakennus (Vääränmäki rakennus jäännös 4) sijoittuu päärakennuksen kaakkoispuolelle, noin 40 m päähän. Rakennus on kooltaan noin 4,5x4,5 m. Kolmannen rakennuksen jäännös (Vääränmäki rakennus jäännös 6) sijaitsee 70 m päärakennuksesta kaakkoon. Siitä on jäljellä maapenkiperustukset ja mahdollinen tulisijan jäännös.

**Kohteen rajaus**

Kohde rajautuu aluemaisesti näkyvien rakenteiden perusteella.

**Tulkinta**

Alueella on autoitunut asuinpaikka ja siihen liittyviä rakenteita.

**Lisätietoja**

**Toimenpiteet**

**Tarkastukset**

Tila: 3 Toteutettu      Laji: 6 Suojeluarvojen tarkastus      Tarkastusvuosi: 2012  
 Tarkastuspvm: 7.6.2012      Tarkastaja: R. Mönkkönen  
 Kuvaus: KMO kulttuuriperintöinventointi 2012

**Viranomais-  
rekisterinro:**

**Kunto:** 2 Kesinkertainen

**Arvotus:** 8 Muu suojeluarvo

**Olotila:** 2 Ei käytössä

**Kohteen  
suojelu:** 9 Muu suojeluarvo

**Selitys:**

**Selitys:**

**Ympäristön  
suojelu:**

0 Ei määritelty

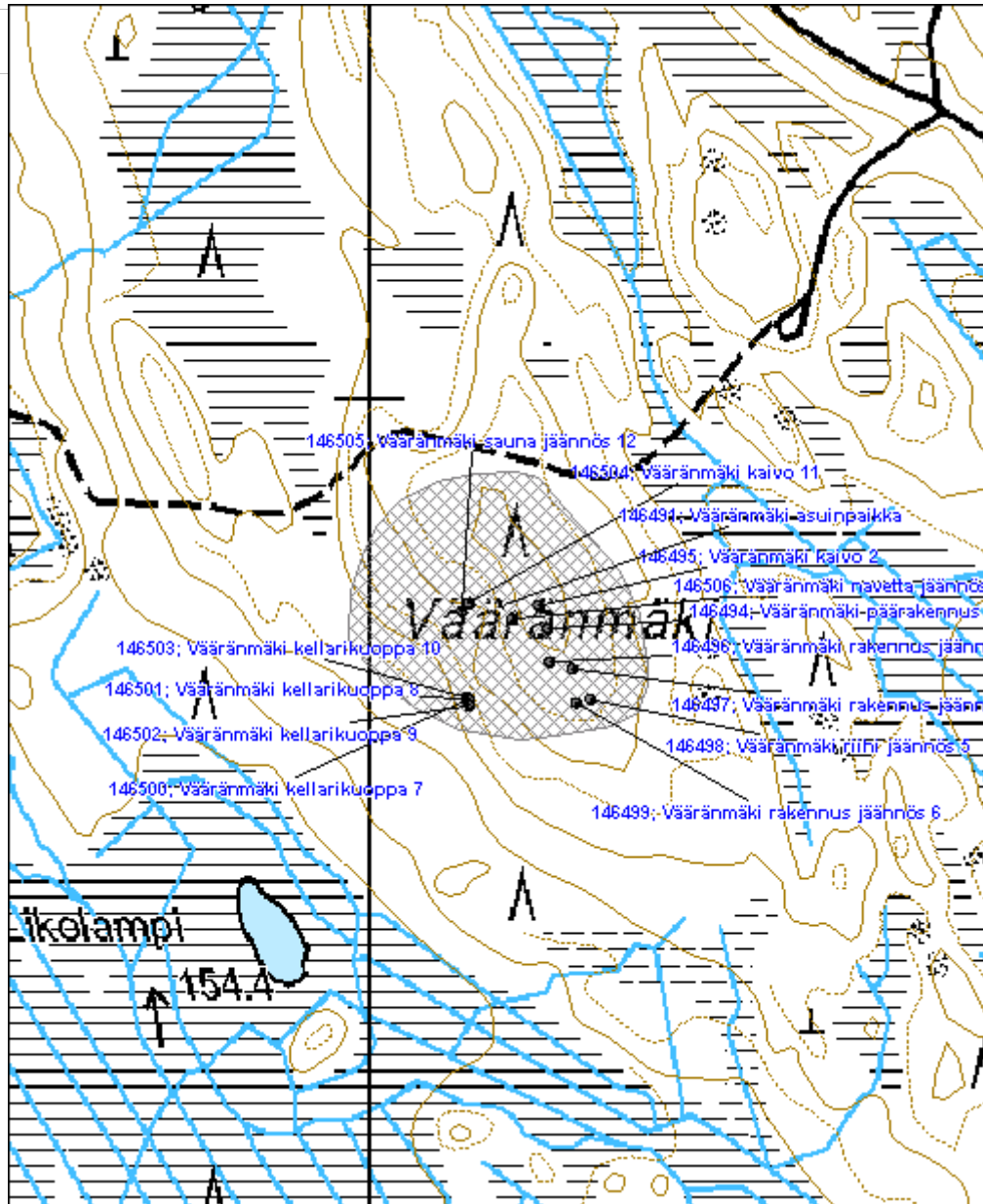
**Selitys:**



Vääränmäki riihi jäännös 2. Kuvaaja Riku Mönkkönen.



<b>Kohdetyyppi:</b>	1 Asuinpaikat	<b>Copyright:</b>	© Metsähallitus 2008 © Maanmittauslaitos 1/MML/08
<b>Koordinaatit:</b>	X 7033818, Y 3575114, Z 175	<b>Mittakaava:</b>	1:5000



<b>Suosalonkangas lentokenttä</b>	<b>MH-tunnus: 146508</b>
-----------------------------------	--------------------------

<b>Kohdetyyppi:</b> 13 Liikennekohteet	<b>Haltija:</b> 131 Metsätalous Itä-Suomi
<b>Ajoitus:</b> 7116 Uusi aika	<b>Ylläpitäjä:</b> 131 Metsätalous Itä-Suomi
<b>Rakentamivuosi:</b>	<b>Kunta:</b> 687 Rautavaara
<b>Lukumäärä:</b> 1	

<b>Koordinaattiselitys:</b>	<b>Geometria tuotettu:</b> 4 Gps-mittaus, korjaamaton
<b>Koordinaatit:</b> X 7029824, Y 3581987, Z 148	<b>Löydöt:</b>

**Taustatiedot**

Kohde löytyi haastattelun perusteella inventoinnissa 7.6.2012. Kenttä toimii yhä varalaskupaikkana.

**Ympäristön kuvaus**

Kohde sijaitsee Suosalonkankaan läpi kulkevalla Hirvivaarantiellä, noin 1, 2 km päässä Ylä-Luostantien risteyksestä. Kohteen ympäristössä kasvaa varttunutta, mäntyvaltaista kasvatusmetsikköä. Maaperä on moreeni.

**Kohteen kuvaus**

Hirvivaarantie kulkee kiitoradalla. Kiitoradan molemmissa päissä on kääntö- ja lastauspaikat.

**Kohteen rajaus**

Kohde rajautuu aluemaisesti näkyvien rakenteiden perusteella.

**Tulkinta**

Paikalla on yhä käytössä oleva metsälentokenttä.

**Lisätietoja**
**Toimenpiteet**
**Tarkastukset**

Tila: 3 Toteutettu      Laji: 6 Suojeluarvojen tarkastus      Tarkastusvuosi: 2012  
 Tarkastuspvm: 24.7.2012      Tarkastaja: R. Mönkkönen  
 Kuvaus: KMO kulttuuriperintöinventointi 2012

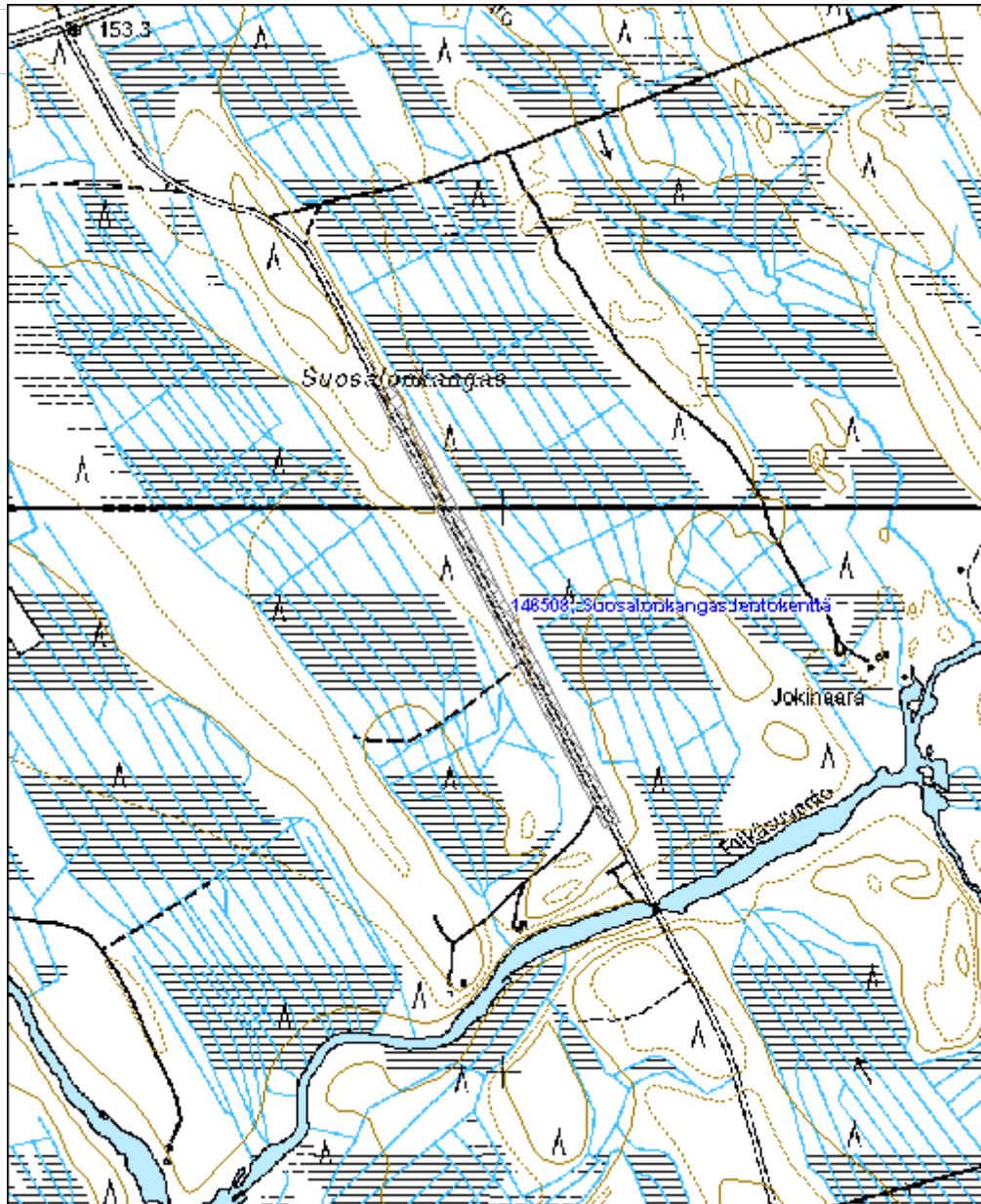
<b>Viranomaisrekisterinro:</b>	<b>Kunto:</b> 2 Kesinkertainen
	<b>Olotila:</b> 1 Käytössä
<b>Arvotus:</b> 8 Muu suojeluarvo	<b>Kohteen</b> 9 Muu suojeluarvo

<b>Selitys:</b>		<b>suojelu:</b>
<b>Selitys:</b>		<b>Selitys:</b>
<b>Ympäristön suojelu:</b>	0 Ei määritelty	
<b>Selitys:</b>		



Suosalonkangas lentokenttä. Kuvaaja Riku Mönkkönen.

<b>Kohdetyyppi:</b>	13 Liikennekohteet	<b>Copyright:</b>	© Metsähallitus 2008 © Maanmittauslaitos 1/MML/08
<b>Koordinaatit:</b>	X 7029824, Y 3581987, Z 148	<b>Mittakaava:</b>	1:10000



<b>Mykrä asuinpaikka</b>	<b>MH-tunnus: 146509</b>
--------------------------	--------------------------

<b>Kohdetyyppi:</b>	1 Asuinpaikat	<b>Haltija:</b>	131 Metsätalous Itä-Suomi
<b>Ajoitus:</b>	7116 Uusi aika	<b>Ylläpitäjä:</b>	131 Metsätalous Itä-Suomi
<b>Rakentamivuosi:</b>		<b>Kunta:</b>	687 Rautavaara
<b>Lukumäärä:</b>	3		

<b>Koordinaattiselitys:</b>		<b>Geometria tuotettu:</b>	4 Gps-mittaus, korjaamaton
<b>Koordinaatit:</b>	X 7026693, Y 3580710, Z 137	<b>Löydöt:</b>	

***Taustatiedot***

Kohde löytyi haastattelun perusteella inventoinnissa 7.6.2012. Vuoden 1976 peruskartassa alueella näkyy kolme asuttua rakennusta ja kolme latoa.

***Ympäristön kuvaus***

Kohde sijaitsee Keljätien itäpuolella Ukkosensuon kohdalla. Alueella kasvaa nuori, mäntyvaltainen kasvatusmetsikkö. Maaperä on moreenia.

***Kohteen kuvaus***

Alueella on puretun asuinpaikan jäänteet. Nämä ovat kuitenkin pahasti vaurioituneet tielinjan rakentamisen ja muun maanmuokkauksen yhteydessä. Mahdollinen päärakennus (Mykrä päärakennus jäännös 1) erottuu aluskasvillisuudesta noin 10 m halkaisijaltaan olevana kumpareena. Mahdollinen navetta (Mykrä navetta jäännös 2) puolestaan on ollut kooltaan noin 8x6 m. Kaivo (Mykrä kaivo 3) on täytetty.

***Kohteen rajaus***

kohde rajautuu aluemaisesti näkyvien rakenteiden perusteella.

***Tulkinta***

Alueella on lähes kokonaan tuhoutunut asuinpaikka.

***Lisätietoja***
***Toimenpiteet***
***Tarkastukset***

Tila: 3 Toteutettu      Laji: 6 Suojeluarvojen tarkastus      Tarkastusvuosi: 2012  
 Tarkastuspvm: 7.6.2012      Tarkastaja: R. Mönkkönen  
 Kuvaus: KMO kulttuuriperintöinventointi 2012

***Viranomais-***
**Kunto:** 3 Huono

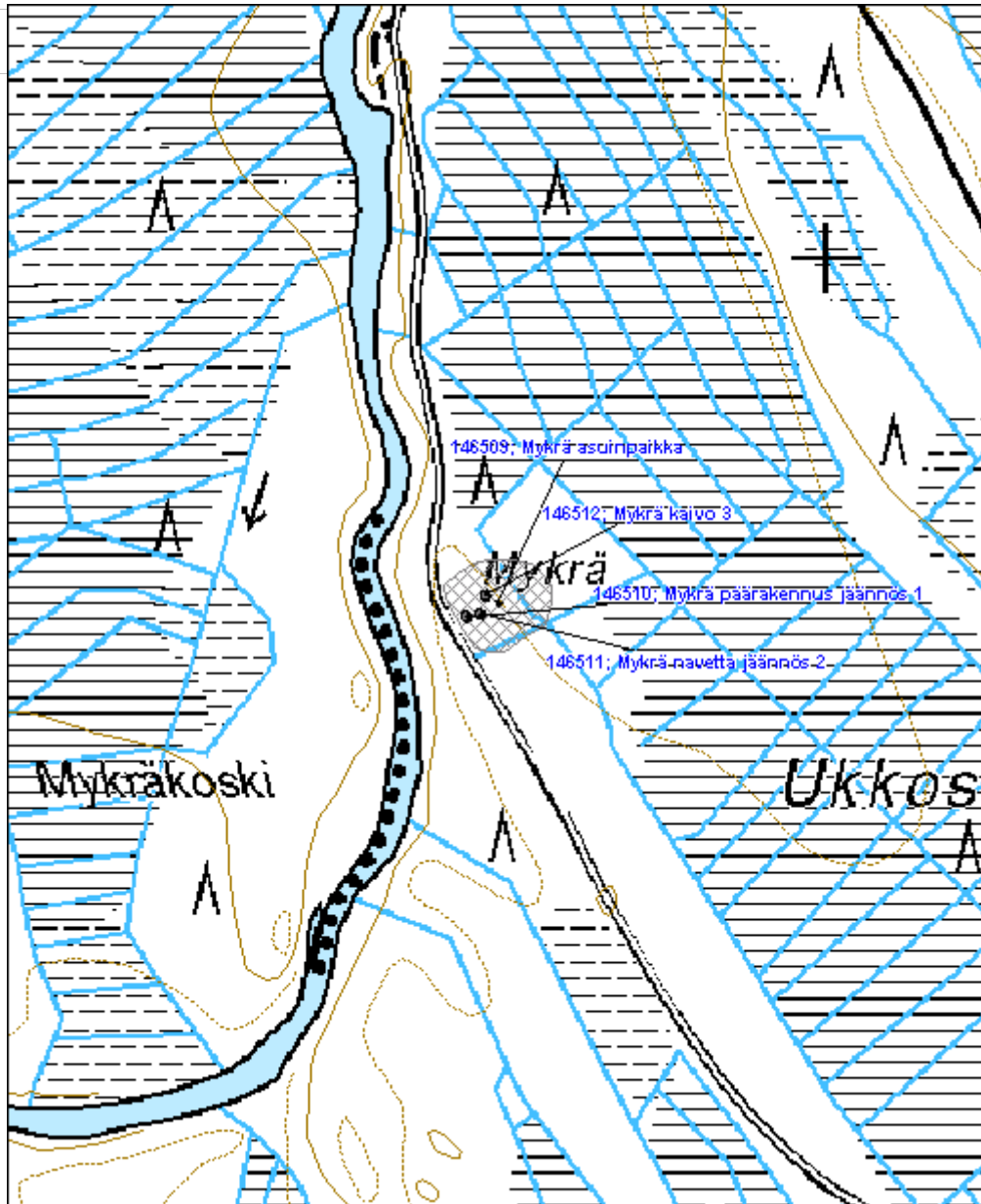
**rekisterinro:**

<b>Arvotus:</b>	99 Ei suojeluarvoa	<b>Olotila:</b>	2 Ei käytössä
<b>Selitys:</b>		<b>Kohteen suojelu:</b>	99 Ei suojeluarvoa
		<b>Selitys:</b>	

<b>Ympäristön suojelu:</b>	0 Ei määritelty
----------------------------	-----------------

<b>Selitys:</b>	
-----------------	--

<b>Kohdetyyppi:</b>	1 Asuinpaikat	<b>Copyright:</b>	© Metsähallitus 2008 © Maanmittauslaitos 1/MML/08
<b>Koordinaatit:</b>	X 7026693, Y 3580710, Z 137	<b>Mittakaava:</b>	1:5000



**Siikakoski laitospato jäännös**

MH-tunnus: 146514

<b>Kohdetyyppi:</b>	9 Valmistuspaikat/työpaikat	<b>Haltija:</b>	131 Metsätalous Itä-Suomi
<b>Ajoitus:</b>	7116 Uusi aika	<b>Ylläpitäjä:</b>	131 Metsätalous Itä-Suomi
<b>Rakentamivuosi:</b>		<b>Kunta:</b>	687 Rautavaara
<b>Lukumäärä:</b>	1		

<b>Koordinaattiselitys:</b>		<b>Geometria tuotettu:</b>	4 Gps-mittaus, korjaamaton
<b>Koordinaatit:</b>	X 7041983, Y 3567012, Z 121	<b>Löydöt:</b>	

**Taustatiedot**

Kohde löytyi inventoinnissa 7.6.2012. Kohde mainitaan Mirkku Halosen rakennusinventointikertomuksessa vuodelta 2000. Inventoinnissa kohde on määritetty maakunnallisesti merkittäväksi kohteeksi. Mylly, siihen liittyvä saha, sekä pato ovat olleet käytössä vielä 1970-luvun alussa.

Halonen, M. 2000: Rakennusinventointi Rautavaaran kunnan haja-asutusalueella.

**Ympäristön kuvaus**

Kohde sijaitsee Suolanhdensuon pohjoisreunalla Keyrityjoen varrella. Paikalla kasvaa uudistuskypsä mäntymetsikkö. Maaperä on hiekka.

**Kohteen kuvaus**

Alueella on Keyrityjoen vastarannalla olevaan myllyyn/sahaan liittyvän laitospadon jäännös. Patorakenne on purettu, mutta sen jäänteitä on yhä nähtävissä. Osa rakenteista jatkuu metsätalousmaalle. Padon jäänteitä on noin 10x8 m laajuisella alueella.

**Kohteen rajaus**

Kohde rajautuu pistemäisesti.

**Tulkinta**

Paikalla on läheiseen myllyyn liittyvä laitospadon jäännös.

**Lisätietoja**
**Toimenpiteet**
**Tarkastukset**

Tila: 3 Toteutettu Laji: 6 Suojeluarvojen tarkastus Tarkastusvuosi: 2012  
 Tarkastuspvm: 7.6.2012 Tarkastaja: R. Mönkkönen  
 Kuvaus: KMO kulttuuriperintöinventointi 2012.



<b>Viranomais- rekisterinro:</b>		<b>Kunto:</b> 2 Kesinkertainen
<b>Arvotus:</b> 8 Muu suojeluarvo		<b>Olotila:</b> 2 Ei käytössä
<b>Selitys:</b>		<b>Kohteen suojaus:</b> 9 Muu suojeluarvo
		<b>Selitys:</b>
<b>Ympäristön suojaus:</b>	0 Ei määritelty	
<b>Selitys:</b>		

<b>Kohdetyyppi:</b>	9 Valmistuspaikat/työpaikat	Copyright:	© Metsähallitus 2008 © Maanmittauslaitos 1/MML/08
<b>Koordinaatit:</b>	X 7041983, Y 3567012, Z 121	Mittakaava:	1:5000



<b>Saahkari lentokenttä</b>	<b>MH-tunnus: 145692</b>
-----------------------------	--------------------------

<b>Kohdetyyppi:</b> 13 Liikennekohteet	<b>Haltija:</b> 131 Metsätalous Itä-Suomi
<b>Ajoitus:</b> 7116 Uusi aika	<b>Ylläpitäjä:</b> 131 Metsätalous Itä-Suomi
<b>Rakentamivuosi:</b>	<b>Kunta:</b> 687 Rautavaara
<b>Lukumäärä:</b> 1	

<b>Koordinaattiselitys:</b>	<b>Geometria tuotettu:</b> 4 Gps-mittaus, korjaamaton
<b>Koordinaatit:</b> X 7047641, Y 3579707, Z 201	<b>Löydöt:</b>

**Taustatiedot**

Kohde löydettiin haastattelun perusteella inventoinnissa 11.6.2012.

**Ympäristön kuvaus**

Kohde sijaitsee metsäautotiellä Saahkari -järven koillispuolella. Tien molemmin puolin kasvaa nuori mäntyvaltainen sekametsä. Maaperä on moreenia.

**Kohteen kuvaus**

Nykyinen tie kulkee kiitoradalla. Kiitoradan molemmissa päissä on kääntö- ja lastauspaikat.

**Kohteen rajaus**

Kohde rajautuu aluemaisesti näkyvien rakenteiden perusteella.

**Tulkinta**

Kyseessä on metsälentokenttä, joka on ollut 1960–70 -luvulla lannoitus -ja myrkytys käytössä.

**Lisätietoja**
**Toimenpiteet**
**Tarkastukset**

Tila: 3 Toteutettu      Laji: 6 Suojeluarvojen tarkastus      Tarkastusvuosi: 2012  
 Tarkastuspvm: 11.6.2012      Tarkastaja: R. Mönkkönen  
 Kuvaus: KMO kulttuuriperintöinventointi 2012

<b>Viranomaisrekisterinro:</b>	<b>Kunto:</b> 2 Kesinkertainen
	<b>Olotila:</b> 2 Ei käytössä
<b>Arvotus:</b> 8 Muu suojeluarvo	<b>Kohteen suojele:</b> 9 Muu suojeluarvo

<b>Selitys:</b>	<b>Selitys:</b>
-----------------	-----------------

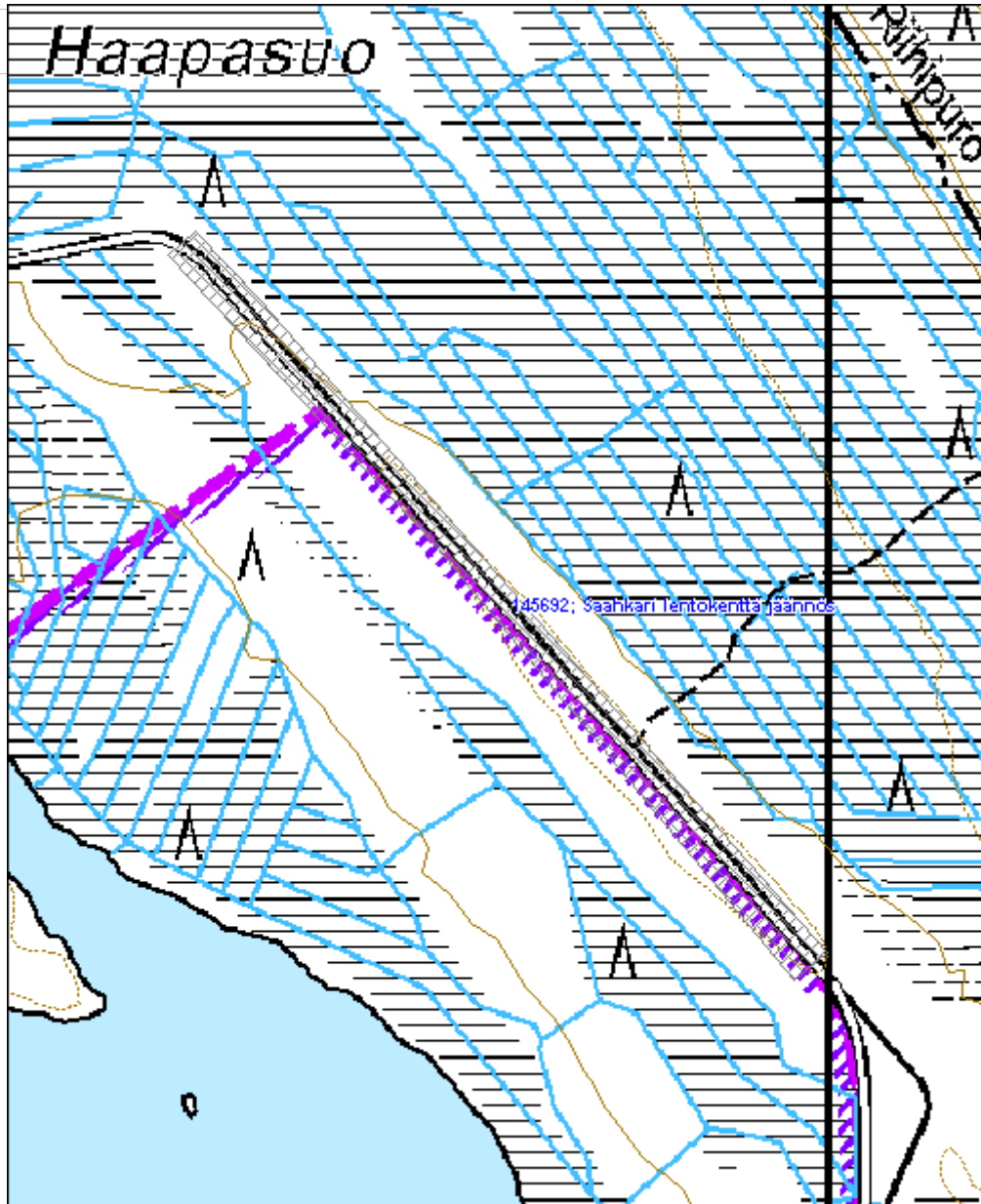
<b>Ympäristön suojele:</b>	0 Ei määritelty
----------------------------	-----------------

<b>Selitys:</b>	
-----------------	--



Saahkari lentokenttä. Kuvaaja Ville Hakamäki.

<b>Kohdetyyppi:</b>	13 Liikennekohteet	Copyright:	© Metsähallitus 2008 © Maanmittauslaitos 1/MML/08
<b>Koordinaatit:</b>	X 7047641, Y 3579707, Z 201	Mittakaava:	1:5000



<b>Repolehto merkkipuu</b>	<b>MH-tunnus: 145693</b>
----------------------------	--------------------------

<b>Kohdetyyppi:</b>	7 Kulttipaikat	<b>Haltija:</b>	131 Metsätalous Itä-Suomi
<b>Ajoitus:</b>	7116 Uusi aika	<b>Ylläpitäjä:</b>	131 Metsätalous Itä-Suomi
<b>Rakentamivuosi:</b>		<b>Kunta:</b>	687 Rautavaara
<b>Lukumäärä:</b>			

<b>Koordinaattiselitys:</b>	<b>Geometria tuotettu:</b>
<b>Koordinaatit:</b>	<b>Löydöt:</b>
X 7045892, Y 3579091, Z 243	4 Gps-mittaus, korjaamaton

**Taustatiedot**

Karsikkopuu löytyi inventoinnissa haastattelun perusteella 11.6.2012.

**Ympäristön kuvaus**

Kohde sijaitsee mäntyä kasvavalla kankaalla. Maaperä on moreenia.

**Kohteen kuvaus**

Vanhassa männyssä on pilkka, jonka pinnalle on kaiverrettu päivämäärä 8.8.1965, risti ja nimikirjaimet JR. Informantin mukaan Janne Roininen niminen henkilö on eksynyt metsään, ja kuollut kyseisen puun juureen matkalla Lintumäen kämpältä Mäntymäkeen.

**Kohteen rajaus**

Kohde rajautuu pistemäisesti.

**Tulkinta**

Kohde on karsikkopuu.

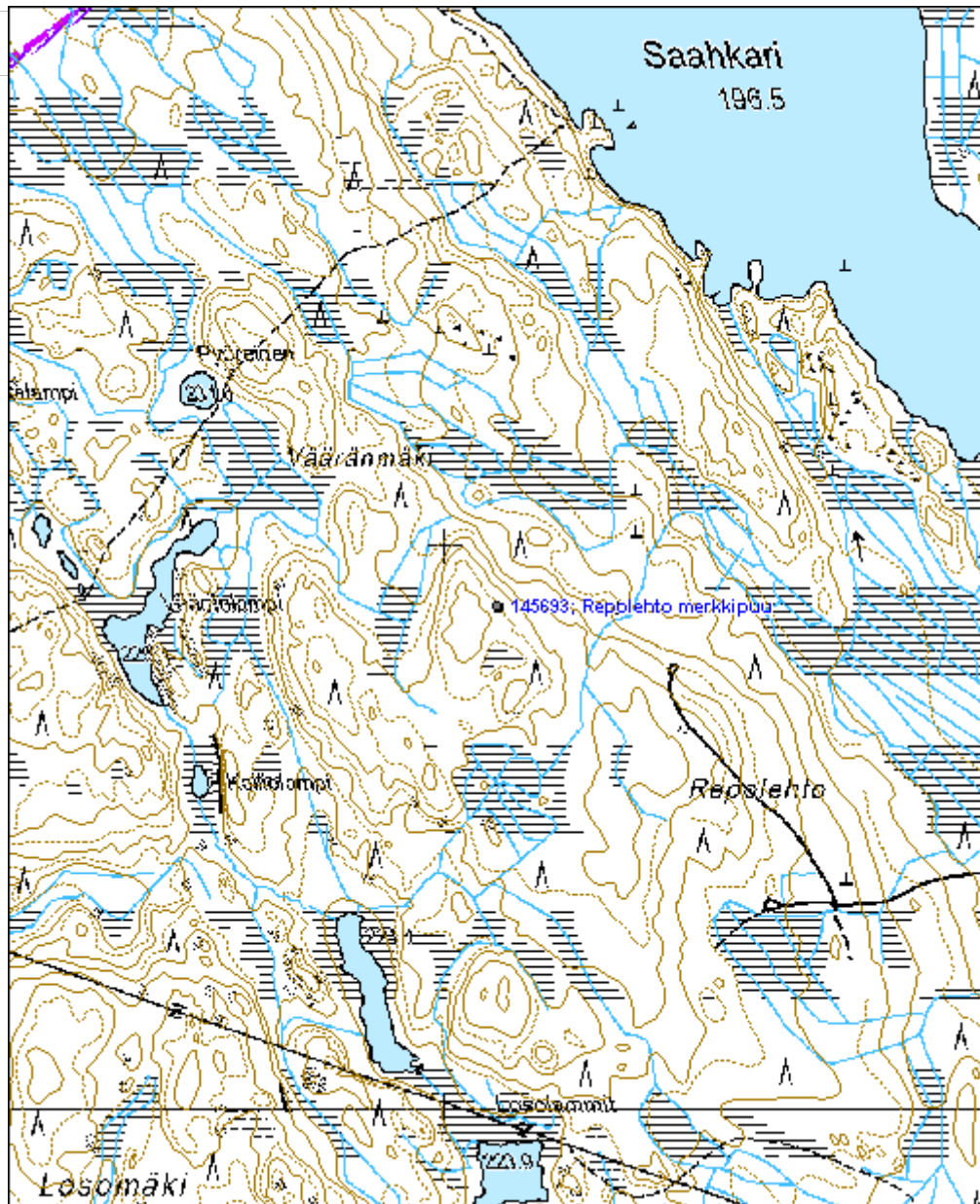
**Lisätietoja**
**Toimenpiteet**
**Tarkastukset**

Tila: 3 Toteutettu      Laji: 6 Suojeluarvojen tarkastus      Tarkastusvuosi: 2012  
 Tarkastuspvm: 5.7.2012      Tarkastaja: R. Mönkkönen  
 Kuvaus: KMO kulttuuriperintöinventointi 2012

<b>Viranomaisrekisterinro:</b>	<b>Kunto:</b>
	1 Hyvä
	<b>Olotila:</b>
	2 Ei käytössä
<b>Arvotus:</b>	<b>Kohteen</b>
8 Muu suojeluarvo	9 Muu suojeluarvo

<b>Selitys:</b>		<b>suojelu:</b>
<b>Selitys:</b>		<b>Selitys:</b>
<b>Ympäristön suojelu:</b>	0 Ei määritelty	
<b>Selitys:</b>		

<b>Kohdetyyppi:</b>	7 Kulttipaikat	<b>Copyright:</b>	© Metsähallitus 2008 © Maanmittauslaitos 1/MML/08
<b>Koordinaatit:</b>	X 7045892, Y 3579091, Z 243	<b>Mittakaava:</b>	1:10000





**Lintumäki kämppä jäännös**

MH-tunnus: 145755

<b>Kohdetyyppi:</b>	1 Asuinpaikat	<b>Haltija:</b>	131 Metsätalous Itä-Suomi
<b>Ajoitus:</b>	7116 Uusi aika	<b>Ylläpitäjä:</b>	131 Metsätalous Itä-Suomi
<b>Rakentamivuosi:</b>		<b>Kunta:</b>	687 Rautavaara
<b>Lukumäärä:</b>	7		

<b>Koordinaattiselitys:</b>		<b>Geometria tuotettu:</b>	4 Gps-mittaus, korjaamaton
<b>Koordinaatit:</b>	X 7044327, Y 3580620, Z 228	<b>Löydöt:</b>	

**Taustatiedot**

Kämpän jäännökset löydettiin haastattelun perusteella inventoinnissa 11.6.2012. Rakennukset ovat olleet myöhemmin Puolustusvoimien käytössä.

**Ympäristön kuvaus**

Kohde sijaitsee Sotinpuron ampuma-alueella. Kämpän pihapiiri erottuu selkeästi koivua ja muuta nuorta lehtipuuta kasvavana alueena Maaperä on moreenia.

**Kohteen kuvaus**

Alueella on havaittavissa betonista valettu kämpän perusta (29x9 m). Paikalla on hirsä, tiiliä ja muuta purkujätettä. Rakennuksessa on ollut neljä tulisijaa. (Lintumäki kämppä jäännös 1). Kämpän perustasta 42 m lounaaseen on havaittavissa aggregaattikoppi betoninen perusta (2,4x2,5 m), jonka yhteydessä on myös sähkökaapelin jäänteitä. (Lintumäki aggregaattikoppi jäännös 2). Kämpän perustasta 44 m luoteeseen on tallin betoniset perustukset (24x8 m) (Lintumäki talli jäännös 3). Kämpän perustasta 36 m länteen on saunan betoniset perustukset (6,4x4,8 m) (Lintumäki sauna jäännös 4) ja tästä noin 15 m länteen matalan ja avonainen kaivo (Lintumäki kaivo 5). Maakellari on osittain pystyssä oleva lautarakenteinen rakennus. (Lintumäki maakellari jäännös 6). Melko hyvin säilynyt käymälä sijaitsee kämpän perustuksista noin 42 m luoteeseen. Käymälä on seinäkirjoitusten perusteella ollut jossain vaiheessa varusmiesten käytössä (Lintumäki käymälä jäännös 7).

**Kohteen rajaus**

Kohde rajautuu aluemaisesti näkyvien rakenteiden perusteella.

**Tulkinta**

Paikalla on sijainnut kämppä ja muita rakennuksia.

**Lisätietoja**
**Toimenpiteet**
**Tarkastukset**

Tila: 3 Toteutettu	Laji: 6 Suojeluarvojen tarkastus	Tarkastusvuosi: 2012
Tarkastuspvm: 11.6.2012 Tarkastaja: R. Mönkkönen		
Kuvaus: KMO kulttuuriperintöinventointi 2012		

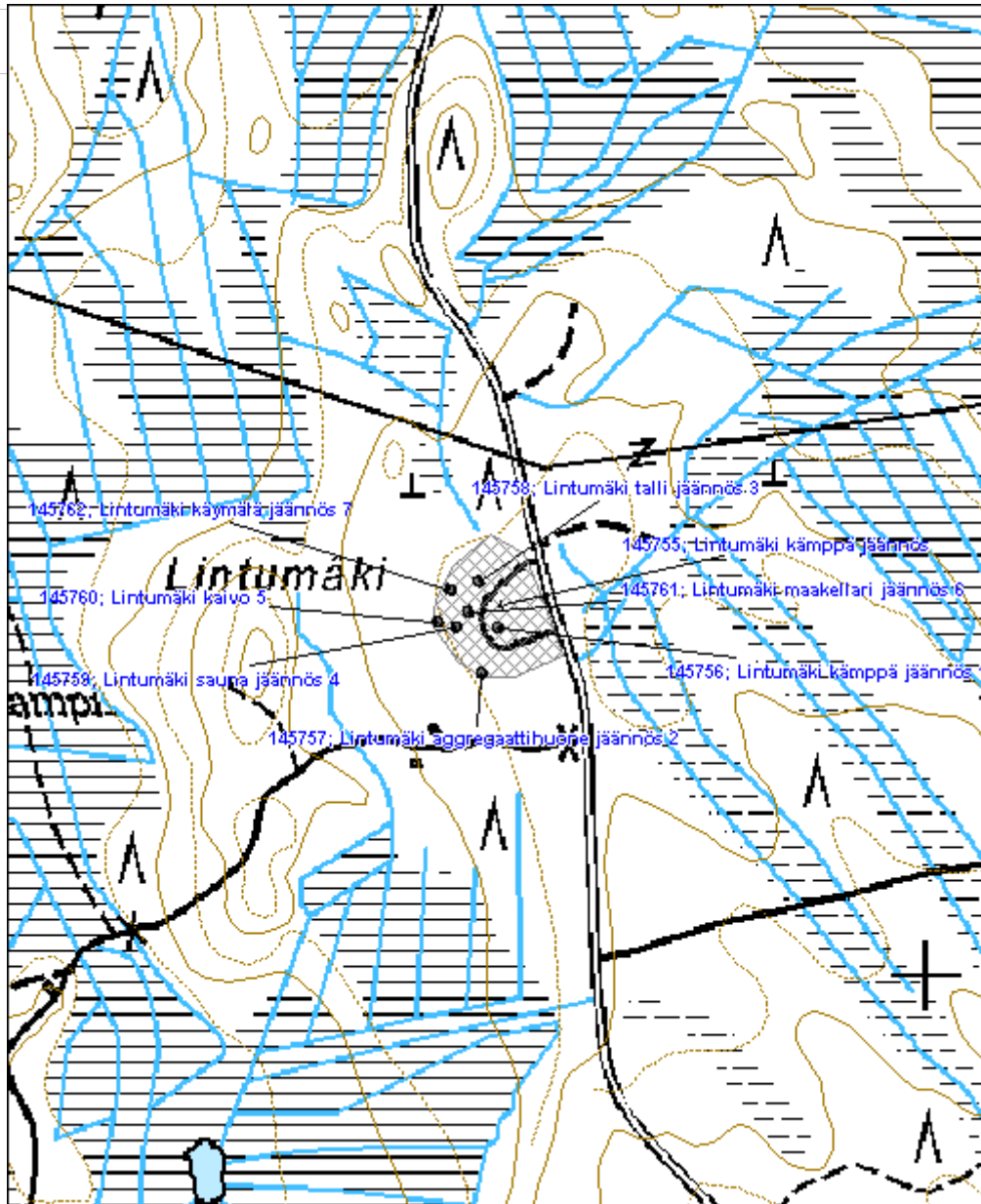
<b>Viranomais-</b> <b>rekisterinro:</b>		<b>Kunto:</b> 2 Kesinkertainen
<b>Arvotus:</b>	8 Muu suojeluarvo	<b>Olotila:</b> 2 Ei käytössä
<b>Selitys:</b>		<b>Kohteen</b> <b>suojelu:</b> 9 Muu suojeluarvo
		<b>Selitys:</b>

<b>Ympäristön</b> <b>suojelu:</b>	0 Ei määritelty
<b>Selitys:</b>	



Lintumäki kämpä jäännös 1. Kuvaaja Ville Hakamäki.

<b>Kohdetyyppi:</b>	1 Asuinpaikat	<b>Copyright:</b>	© Metsähallitus 2008 © Maanmittauslaitos 1/MML/08
<b>Koordinaatit:</b>	X 7044327, Y 3580620, Z 228	<b>Mittakaava:</b>	1:5000



<b>Sotinlampi rajamerkki</b>	<b>MH-tunnus: 145768</b>
------------------------------	--------------------------

<b>Kohdetyyppi:</b>	99 Muu/määrittelemätön	<b>Haltija:</b>	131 Metsätalous Itä-Suomi
<b>Ajoitus:</b>	7116 Uusi aika	<b>Ylläpitäjä:</b>	131 Metsätalous Itä-Suomi
<b>Rakentamisvuosi:</b>		<b>Kunta:</b>	541 Nurmes
<b>Lukumäärä:</b>	1		

<b>Koordinaattiselitys:</b>	<b>Geometria tuotettu:</b>
<b>Koordinaatit:</b>	<b>Löydöt:</b>
X 7042869, Y 3581940, Z 228	4 Gps-mittaus, korjaamaton

**Taustatiedot**

Rajamerkki löytyi inventoinnissa haastattelun perusteella 11.6.2012

**Ympäristön kuvaus**

Kohde sijaitsee Sotinlammen rannassa ojittamattomalla suoalueella.

**Kohteen kuvaus**

Paikalla on noin metrin korkuinen puinen rajamerkki, jonka kylkeen on kaiverrettu vuosiluku 1935.

**Kohteen rajaus**

Kohde rajautuu pistemäisesti.

**Tulkinta**

Paikalla on rajamerkki.

**Lisätietoja**
**Toimenpiteet**
**Tarkastukset**

Tila: 3 Toteutettu      Laji: 6 Suojeluarvojen tarkastus      Tarkastusvuosi: 2012  
 Tarkastuspvm: 11.6.2012      Tarkastaja: R. Mönkkönen  
 Kuvaus: KMO kulttuuriperintöinventointi

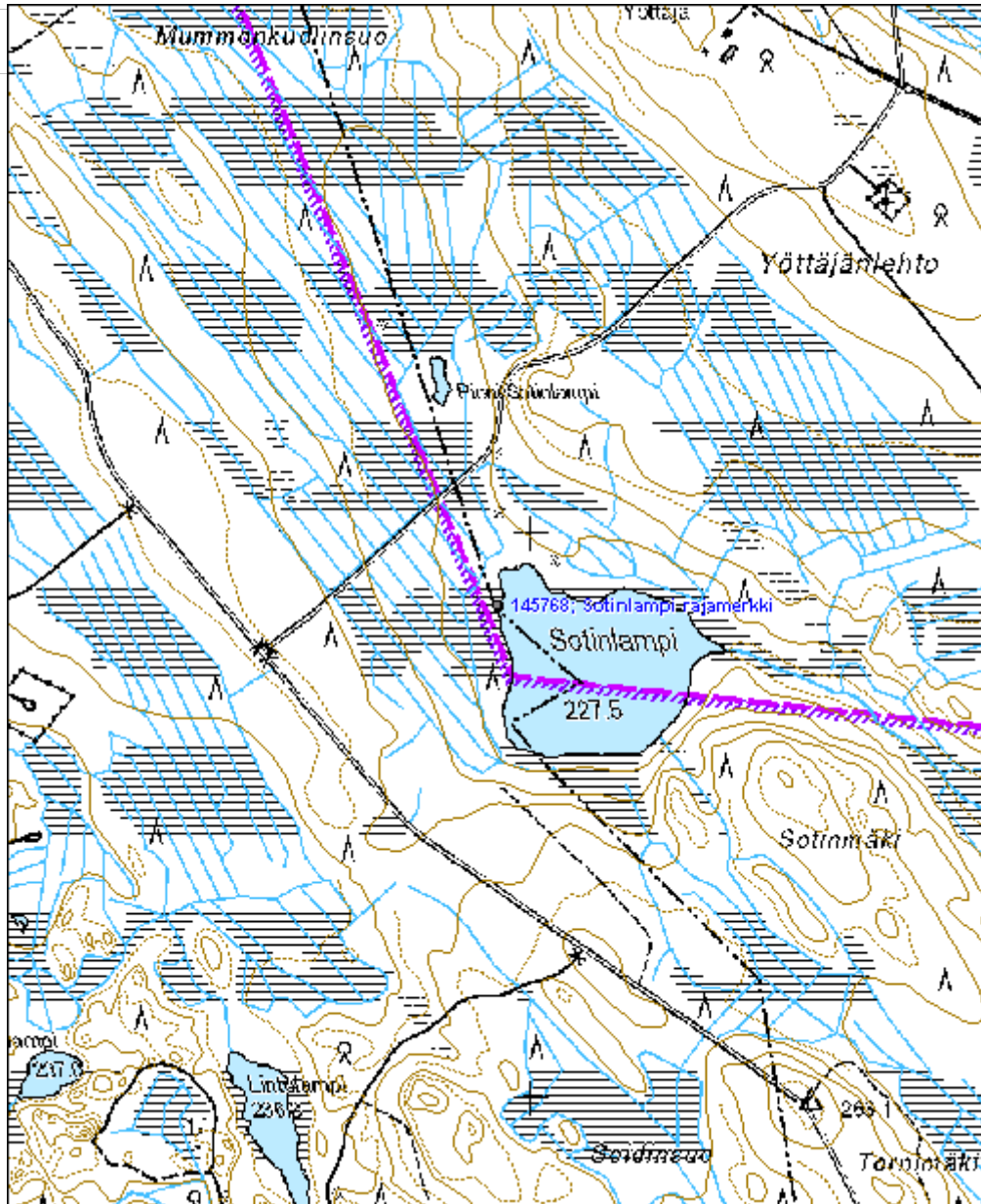
<b>Viranomaisrekisterinro:</b>	<b>Kunto:</b> 2 Keskinertainen
<b>Arvotus:</b>	<b>Olotila:</b> 1 Käytössä
8 Muu suojeluarvo	<b>Kohteen suojelu:</b> 9 Muu suojeluarvo
<b>Selitys:</b>	<b>Selitys:</b>

<b>Ympäristön suojelu:</b>	0 Ei määritelty
<b>Selitys:</b>	



Sotinlampi rajamerkki. Kuvaaja Ville Hakamäki.

<b>Kohdetyyppi:</b>	99 Muu/määrittelemätön	Copyright:	© Metsähallitus 2008 © Maanmittauslaitos 1/MML/08
<b>Koordinaatit:</b>	X 7042869, Y 3581940, Z 228	Mittakaava:	1:10000



<b>Repola asuinpaikka</b>	<b>MH-tunnus: 145769</b>
---------------------------	--------------------------

<b>Kohdetyyppi:</b>	1 Asuinpaikat	<b>Haltija:</b>	131 Metsätalous Itä-Suomi
<b>Ajoitus:</b>	7116 Uusi aika	<b>Ylläpitäjä:</b>	131 Metsätalous Itä-Suomi
<b>Rakentamivuosi:</b>	1902	<b>Kunta:</b>	687 Rautavaara
<b>Lukumäärä:</b>	18		

<b>Koordinaattiselitys:</b>	<b>Geometria tuotettu:</b> 4 Gps-mittaus, korjaamaton
<b>Koordinaatit:</b> X 7039785, Y 3579527, Z 217	<b>Löydöt:</b>

### *Taustatiedot*

Autioitunut tila löytyi REISKA-tietokannan perusteella 11.6.2012. Kohde näkyy pitäjänkartassa ja 1917 metsätalousoikeuskartassa nimellä Repolan kruunun metsätorppa. Kohde on siirtynyt Metsähallituksen omistukseen valtionperintönä. Repolan tila mainitaan Mirkku Halosen rakennusinventoinnissa.

Halonen, Mirkku 2000: Rakennusinventointi Rautavaaran kunnan haja-asutusalueella.

### *Ympäristön kuvaus*

Kohde sijaitsee Repojärven rannalla, pohjoiseen työntyvällä niemellä. Piha on niittynä ja alueella kasvaa koivua. Maaperä on moreenia.

### *Kohteen kuvaus*

Paikalla sijaitsee rakennuksia ja runsaasti rakennusten jäännöksiä. Asuinrakennus (Repomäki päärakennus 1) on kaksiosainen, hirsinen ja huopakattoinen talo, jonka pituus on 7,6 m ja leveys 4,3 m (lisäosa on 4,4x2,5 m). Perustukset ovat luonnonkiveä, samoin tulisija ja savupiippu. Asuinrakennus on rakennettu 1902 (Halonen 2000). Asuinrakennuksen kaakkoispuolella, noin 18 m päässä on nurkkakiville perustettu hirsirakenteinen aittarakennus (3,4x3,4 m), joka on toiminut sanomalehtien ja muun tavaran säilytyspaikkana (Repola aitta jäännös 2). Aitta on rakennettu 1928 (Halonen 2000). Navetan jäännös (Repola navetta jäännös 3) sijaitsee noin 20 m asuinrakennuksen kaakkoispuolella. Navetta on kaksiosainen hirsirakennus, jonka pärekatto on myöhemmin päällystetty huovalla. Toinen osa (9x6,8 m) on osittain romahtanut, toinen (6,8x6,8 m) kokonaan luhistunut. Rakennuksessa on luonnonkivinen perusta. Päärakennuksesta noin 18 m kaakkoon voidaan havaita myös aitan jäännös (Repola aitta jäännös 4), josta on jäljellä yhdeksän hirsikertaa, ja joka on mitoiltaan 2,9x2,9 m. Vanhemman asuinrakennuksen jäännös (6x5,5 m) sijaitsee päärakennuksen itäpuolella, noin 18 m päässä. Siitä ei kivijalan ja tulisijan lisäksi ole havaittavissa muita rakenteita (Repola asuinrakennus 5). Päärakennuksesta 50 m itään on ladon jäännös (Repola lato jäännös 6), josta on jäljellä seitsemän hirsikertaa. Ladon ulkomitat ovat 5x5 m. Päärakennuksesta 56 metriä koilliseen on katettu kellarikuoppa, joka on kooltaan noin 3x2 m (Repola kellarikuoppa 7). Niin ikään koillisessa, 52 m päässä päärakennuksesta on mitoiltaan 2,1x2,1 m luonnonkiviperusteinen aitta, josta on säilynyt yhdeksän hirsikertaa (Repola aitta jäännös 8). Vieressä on myös kuoppa-asumuksen jäännös (Repola maakuoppa-asumus jäännös 9), jonka tiedetään olleen vanhemman naishenkilön käytössä. Seinärakenteista on jäljellä kolme hirsikertaa. Samalla päärakennuksen koillispuolisella alueella on myös mitoiltaan 3x3 m ladon jäännös (Repola lato jäännös 10), josta on jäljellä kolme hirsikertaa sekä 3x2x1 m kellarikuoppa (Repola kellarikuoppa 11). Päärakennuksen länsipuolella on 5x5 m lato (Repola lato 3 jäännös 12). Päärakennuksen vieressä,

länsipuolella voidaan havaita tunnistamattomaksi jääneen rakennuksen perustukset. Perustukset ovat mitoiltaan noin 4x4 m (Repola rakennus jäännös 13). Myös päärakennuksen eteläpuolella, noin 45 m päässä on tunnistamaton, mitoiltaan 4,7x4,7 m oleva hirsirakennuksen jäännös. Säilyneitä hirsikertoja on seitsemän, joista osa hiiltyneitä. Rakennus on saattanut olla riihi, aitta tai lato (Repola rakennus jäännös 14). Päärakennuksesta 65–70 m etäisyydellä etelässä ovat myös saunan ja kaivon jäänteet. Sauna on kooltaan 3,2x3,2 m ja sen kiuas on rakennettu luonnonkivistä (Repola sauna jäännös 17). Kaivo on hirsistä salvottu ja se on peitetty kannella. Kaivon syvyys kaksi metriä (Repola kaivo 15). Näiden pohjoispuolella oleva kellarikuoppa on kooltaan 2,5x3 m (Repola kellarikuoppa 16). Hirsirakenteisen riin jäännös sijaitsee noin 50 m päässä päärakennuksen lounaispuolella ajouran varrella. Rakennuksesta on säilynyt 17 hirsikertaa ja sen kiuas on ilmeisesti purettu kokonaan (Repola riihi jäännös 18).

**Kohteen rajaus**

Kohde rajautuu näkyvien rakenteiden perusteella.

**Tulkinta**

Paikalla on autioitunut tila.

**Lisätietoja**
**Toimenpiteet**
**Tarkastukset**

Tila: 3 Toteutettu Laji: 6 Suojeluarvojen tarkastus Tarkastusvuosi: 2012  
 Tarkastuspvm: 11.6.2012 Tarkastaja: R. Mönkkönen  
 Kuvaus: KMO kulttuuriperintöinventointi 2012

**Viranomais-  
rekisterinro:**
**Kunto:** 2 Keskinäinen

**Arvotus:** 8 Muu suojeluarvo

**Olutila:** 2 Ei käytössä

**Kohteen  
suojelu:** 9 Muu suojeluarvo

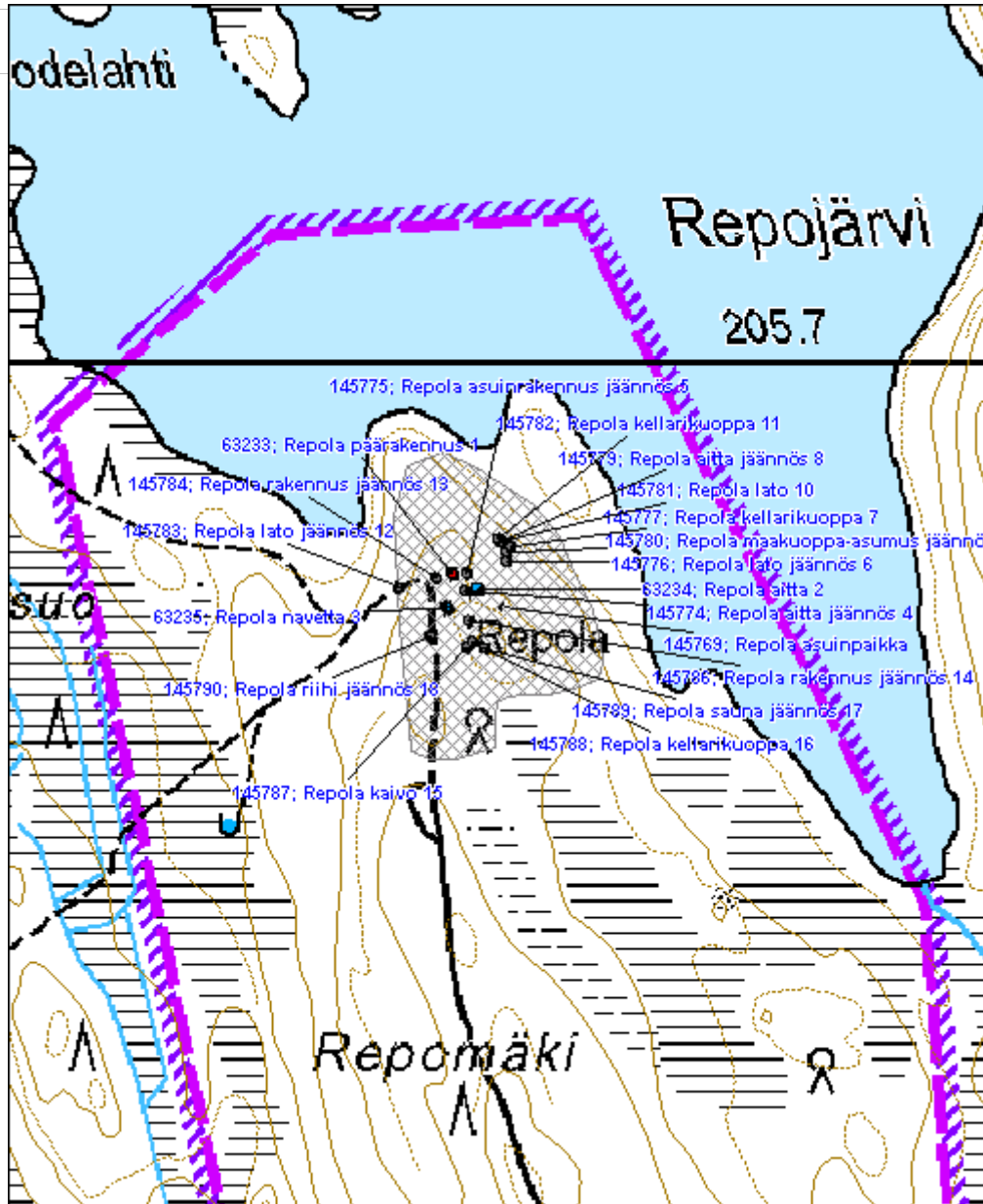
**Selitys:**
**Selitys:**
**Ympäristön  
suojelu:**

0 Ei määritelty

**Selitys:**



<b>Kohdetyyppi:</b>	1 Asuinpaikat	<b>Copyright:</b>	© Metsähallitus 2008 © Maanmittauslaitos 1/MML/08
<b>Koordinaatit:</b>	X 7039785, Y 3579527, Z 217	<b>Mittakaava:</b>	1:5000



<b>Oravikangas lentokenttä</b>	<b>MH-tunnus: 145808</b>
--------------------------------	--------------------------

<b>Kohdetyyppi:</b> 13 Liikennekohteet	<b>Haltija:</b> 131 Metsätalous Itä-Suomi
<b>Ajoitus:</b> 7116 Uusi aika	<b>Ylläpitäjä:</b> 131 Metsätalous Itä-Suomi
<b>Rakentamivuosi:</b>	<b>Kunta:</b> 687 Rautavaara
<b>Lukumäärä:</b> 1	

<b>Koordinaattiselitys:</b>	<b>Geometria tuotettu:</b> 4 Gps-mittaus, korjaamaton
<b>Koordinaatit:</b> X 7036247, Y 3578571, Z 206	<b>Löydöt:</b>

***Taustatiedot***

Kohde löydettiin haastattelun perusteella inventoinnissa 12.6.2012.

***Ympäristön kuvaus***

Kohde sijaitsee Vipuraudansuon länsipuolisella hiekkatiellä. Tien molemmin puolin kasvaa nuori mäntyvaltainen sekametsä. Maaperä on moreenia.

***Kohteen kuvaus***

Nykyinen tie kulkee kiitoradalla. Kentän molemmissa päissä on laajuudeltaan noin 25x25 m lastausalueet. Kentän käyttö on ollut erittäin vähäistä.

***Kohteen rajaus***

Kohde rajautuu aluemaisesti näkyvien rakenteiden perusteella.

***Tulkinta***

Kyseessä on metsälentokenttä.

***Lisätietoja***
***Toimenpiteet***
***Tarkastukset***

Tila: 3 Toteutettu      Laji: 6 Suojeluarvojen tarkastus      Tarkastusvuosi: 2012  
 Tarkastuspvm: 12.6.2012      Tarkastaja: R. Mönkkönen  
 Kuvaus:

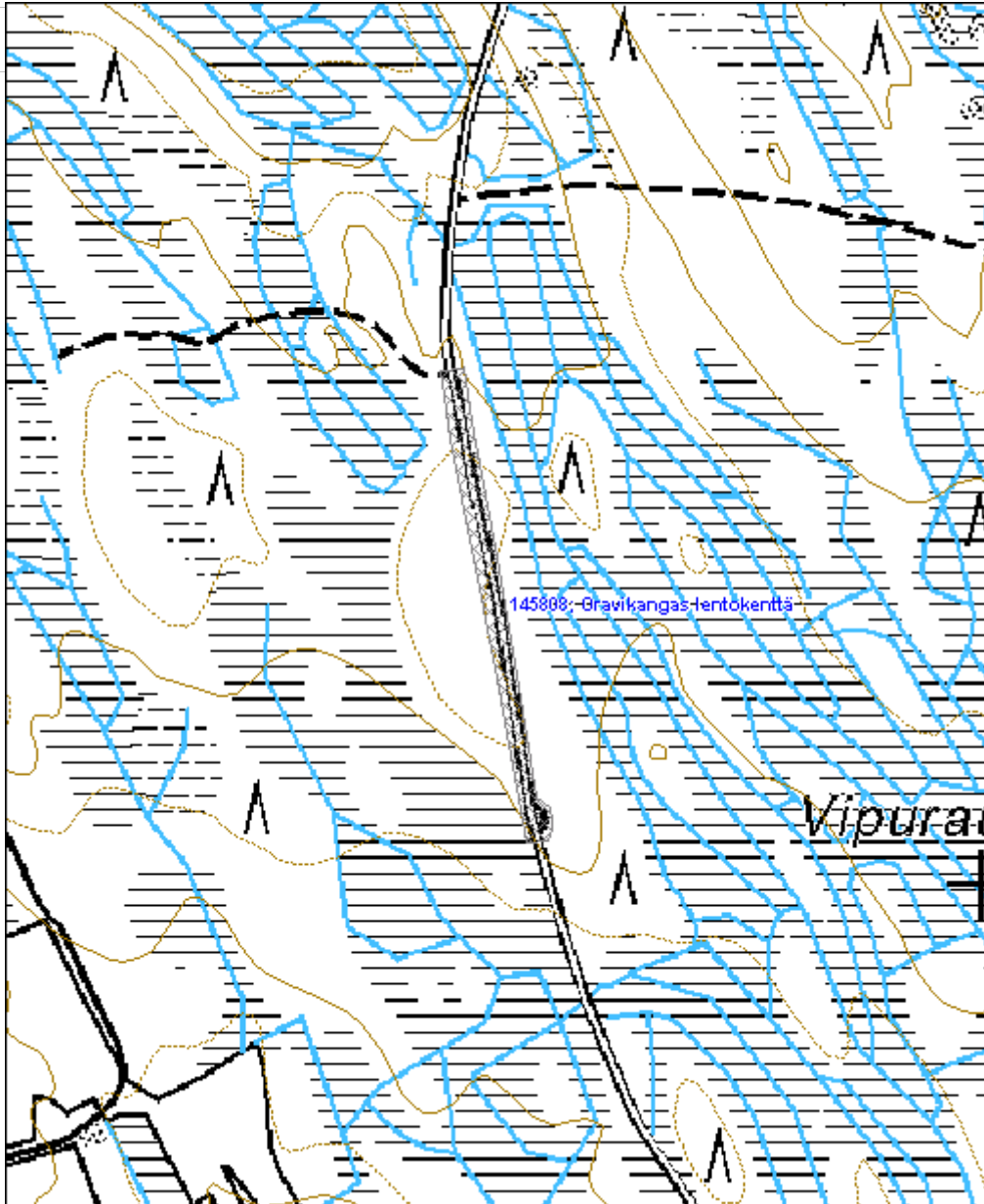
<b>Viranomaisrekisterinro:</b>	<b>Kunto:</b> 2 Kesinkertainen
	<b>Olotila:</b> 2 Ei käytössä
<b>Arvotus:</b> 8 Muu suojeluarvo	<b>Kohteen</b> 9 Muu suojeluarvo

<b>Selitys:</b>		<b>suojelu:</b>
<b>Selitys:</b>		<b>Selitys:</b>
<b>Ympäristön suojelu:</b>	0 Ei määritelty	
<b>Selitys:</b>		



Oravinkangas lentokenttä. Kuvaaja Ville Hakamäki.

<b>Kohdetyyppi:</b>	13 Liikennekohteet	<b>Copyright:</b>	© Metsähallitus 2008 © Maanmittauslaitos 1/MML/08
<b>Koordinaatit:</b>	X 7036247, Y 3578571, Z 206	<b>Mittakaava:</b>	1:5000



<b>Riihivaara asuinpaikka</b>	<b>MH-tunnus: 145809</b>
-------------------------------	--------------------------

<b>Kohdetyyppi:</b>	1 Asuinpaikat	<b>Haltija:</b>	131 Metsätalous Itä-Suomi
<b>Ajoitus:</b>	7116 Uusi aika	<b>Ylläpitäjä:</b>	131 Metsätalous Itä-Suomi
<b>Rakentamisvuosi:</b>		<b>Kunta:</b>	687 Rautavaara
<b>Lukumäärä:</b>	10		

<b>Koordinaattiselitys:</b>	<b>Geometria tuotettu:</b> 4 Gps-mittaus, korjaamaton
<b>Koordinaatit:</b> X 7039124, Y 3578196, Z 245	<b>Löydöt:</b>

**Taustatiedot**

Autiotila löytyi haastattelun perusteella inventoinnissa 12.6.2012. Se näkyy vuoden 1916 metsätaloukartassa. Vuoden 1976 peruskartassa alueella näkyy vielä yksi pystyssä oleva rakennus, mutta ei peltoja.

**Ympäristön kuvaus**

Kohde sijaitsee Riihivaara nimisellä harjulla noin 1200 m Repojärvestä lounaaseen. Alueella kasvaa varttunutta mäntyvoittoista sekametsää. Vanhat pellot on istutettu kuuselle ja alueen läpi kulkee vähällä käytöllä oleva ulkoilureitti. Maaperä on moreenia.

**Kohteen kuvaus**

Alueella on useita rakennuksen jäänteitä, jotka sijoittuvat tilaa ympäröivän kiviaidan sisäpuoliselle alueelle. Aidan lisäksi pelloilta raivattuja kiviä on kasattu peltoraunioiksi. Päärakennuksesta (Riihivaara päärakennus 1) on jäljellä luonnonkivinen perusta sekä tulisija, joka on päällystetty pellillä. Rakennuksen koko on 9,5x6,3 m. Päärakennuksesta noin 20 m pohjoiseen on havaittavissa 2x2,5x1 m kellarikuoppa (Riihivaara kellarikuoppa 2). Myös päärakennuksen kaakkoispuolella, noin 100 m päässä voidaan havaita kellarikuoppa, joka on kooltaan 2x3,5x1 m (Riihivaara kellarikuoppa 10).

Aittarakennuksen (Riihivaara aitta jäännös 3) (5x4) nurkkakivet voidaan havaita noin 10 m päärakennuksesta kaakkoon. Päärakennuksesta noin 20 m lounaaseen on kaivo (Riihivaara kaivo 4) ja noin 30 m länteen lato (Riihivaara lato jäännös 5) (10,5x5,8 m). Tilan navetta on sijainnut noin 40 m päärakennuksesta luoteeseen (Riihivaara navetta jäännös 6). Rakennuksen perusta on L-kirjaimen muotoinen. Osa perustasta on valettu betonista, osa ladottu luonnonkivistä. Betonisen osan mitat ovat 4,3x4,3 m ja luonnonkivisen 5,5x10 m. Päärakennuksesta noin 100 m etäisyydellä ovat ladon (Riihivaara lato jäännös 9) ja riihen (Riihivaara riihi jäännös 8) jäännökset. Lato on nähtävästi ollut läpiajettava, sillä perustan molemmin puolin voidaan havaita ajorampin jäännökset. Perusta on ladottu luonnonkivistä ja sen mitat ovat 16,2x6 m. Ladon vieressä olevasta riimestä on jäljellä luonnonkiviperusta sekä matala tulisija. Riihen mitat ovat noin 5,3x5,3 m. Hieman lähempänä päärakennusta, noin 50 m päässä pohjoisessa on saunan jäännös (Riihivaara sauna jäännös 7). Sauna on noin 6x4 m kokoinen ja luonnonkiviperustan lisäksi jäljellä ovat tulisija, savupiippu ja ruosteinen "pönttökivas".

**Kohteen rajaus**

Kohde rajautuu aluemaisesti näkyvien rakenteiden perusteella.

**Tulkinta**

Alueella on autoitunut tila.

**Lisätietoja**
**Toimenpiteet**
**Tarkastukset**

Tila: 3 Toteutettu      Laji: 6 Suojeluarvojen tarkastus      Tarkastusvuosi: 2012  
 Tarkastuspvm: 12.6.2012      Tarkastaja: R. Mönkkönen  
 Kuvaus:

**Viranomais-  
rekisterinro:**
**Kunto:** 2 Kesinkertainen

**Arvotus:** 8 Muu suojeluarvo

**Olotila:** 2 Ei käytössä

**Kohteen  
suojelu:** 9 Muu suojeluarvo

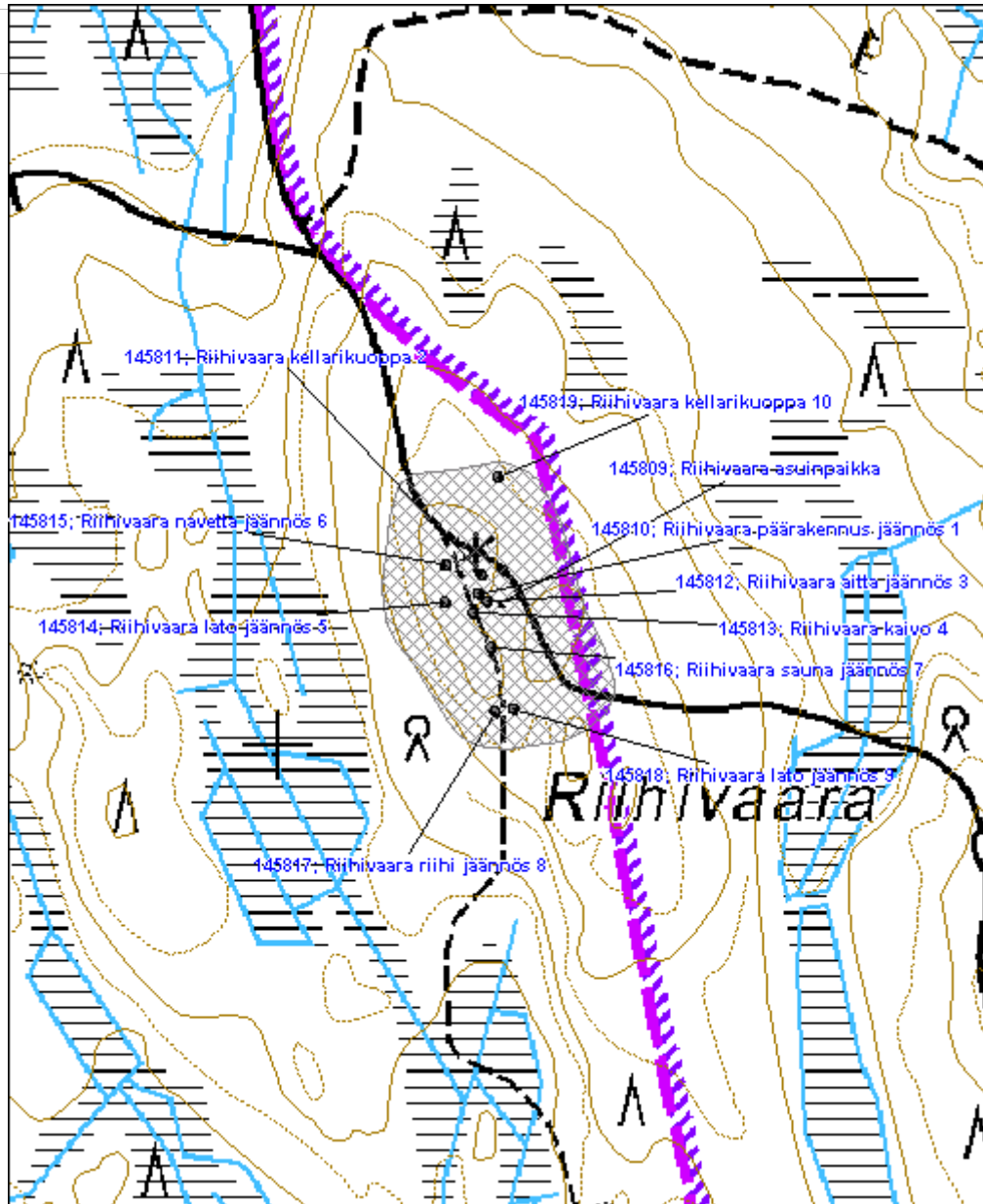
**Selitys:**
**Selitys:**
**Ympäristön  
suojelu:**

0 Ei määritelty

**Selitys:**


Riihivaara uuni. Kuvaaja Ville Hakamäki.

<b>Kohdetyyppi:</b>	1 Asuinpaikat	<b>Copyright:</b>	© Metsähallitus 2008 © Maanmittauslaitos 1/MML/08
<b>Koordinaatit:</b>	X 7039124, Y 3578196, Z 245	<b>Mittakaava:</b>	1:5000



<b>Tielamminmäki asuinpaikka</b>	<b>MH-tunnus: 145844</b>
----------------------------------	--------------------------

<b>Kohdetyyppi:</b>	1 Asuinpaikat	<b>Haltija:</b>	131 Metsätalous Itä-Suomi
<b>Ajoitus:</b>	7116 Uusi aika	<b>Ylläpitäjä:</b>	131 Metsätalous Itä-Suomi
<b>Rakentamivuosi:</b>		<b>Kunta:</b>	687 Rautavaara
<b>Lukumäärä:</b>	8		

<b>Koordinaattiselitys:</b>	<b>Geometria tuotettu:</b> 3 Gps-mittaus, korjattu
<b>Koordinaatit:</b> X 7035835, Y 3584025, Z 235	<b>Löydöt:</b>

**Taustatiedot**

Kohde löytyi SutiGis -tietojen sekä pitäjän- että peruskartan tietojen perusteella inventoinnissa 13.6.2012. Pitäjänkarttaan kohde on merkitty nimellä Tielamminmäki, mutta modernissa peruskartassa alue on nimetty Louhimäeksi.

**Ympäristön kuvaus**

Kohde sijaitsee Louhimäki nimisellä harjulla 2400 m Ylä-Luosta -järven rannalta koilliseen. Alue on nuorta kuusivaltaista kangasmetsää. Maaperä on moreenia.

**Kohteen kuvaus**

Alueella on havaittavissa puretun asuinrakennuksen jäännös, rakennusten perustuksia sekä kolme kellarikuoppaa. Ympäristössä on myös havaittavissa runsaasti pellon raivauksessa syntyneitä kiviröykkiöitä. Päärakennus (Tielamminmäki päärakennus jäännös 1) on kooltaan noin 6,5x6,5 m ja betoniperusteinen. Rakennuksesta on jäljellä peltipäällysteinen tulisija ja luonnonkivinen savupiippu. Paikalla on myös runsaasti purkujätettä. Päärakennuksen vieressä (itäpuolella) on myös täytetty kaivo (Tielamminmäki kaivo 3). Päärakennuksen eteläpuolella noin 40–60 m etäisyydellä ovat navetta (Tielamminmäki navetta jäännös 5) ja mahdollinen sauna (Tielamminmäki sauna jäännös 8). Navetta erottuu kooltaan noin 10x4,5 m laajuisena ja siinä on luonnonkivinen perusta. Mahdollinen saunan perusta on kooltaan noin 3,5x4 m. Alueella on lisäksi neljä kellarikuoppaa (Tielamminmäki kellarikuoppa 2, 4, 6, 7). Kuopat ovat kooltaan noin 4x2x1 m.

**Kohteen rajaus**

Kohde rajautuu aluemaisesti näkyvien rakenteiden perusteella.

**Tulkinta**

Paikalla on autioitunut tila.

**Lisätietoja**
**Toimenpiteet**



**Tarkastukset**

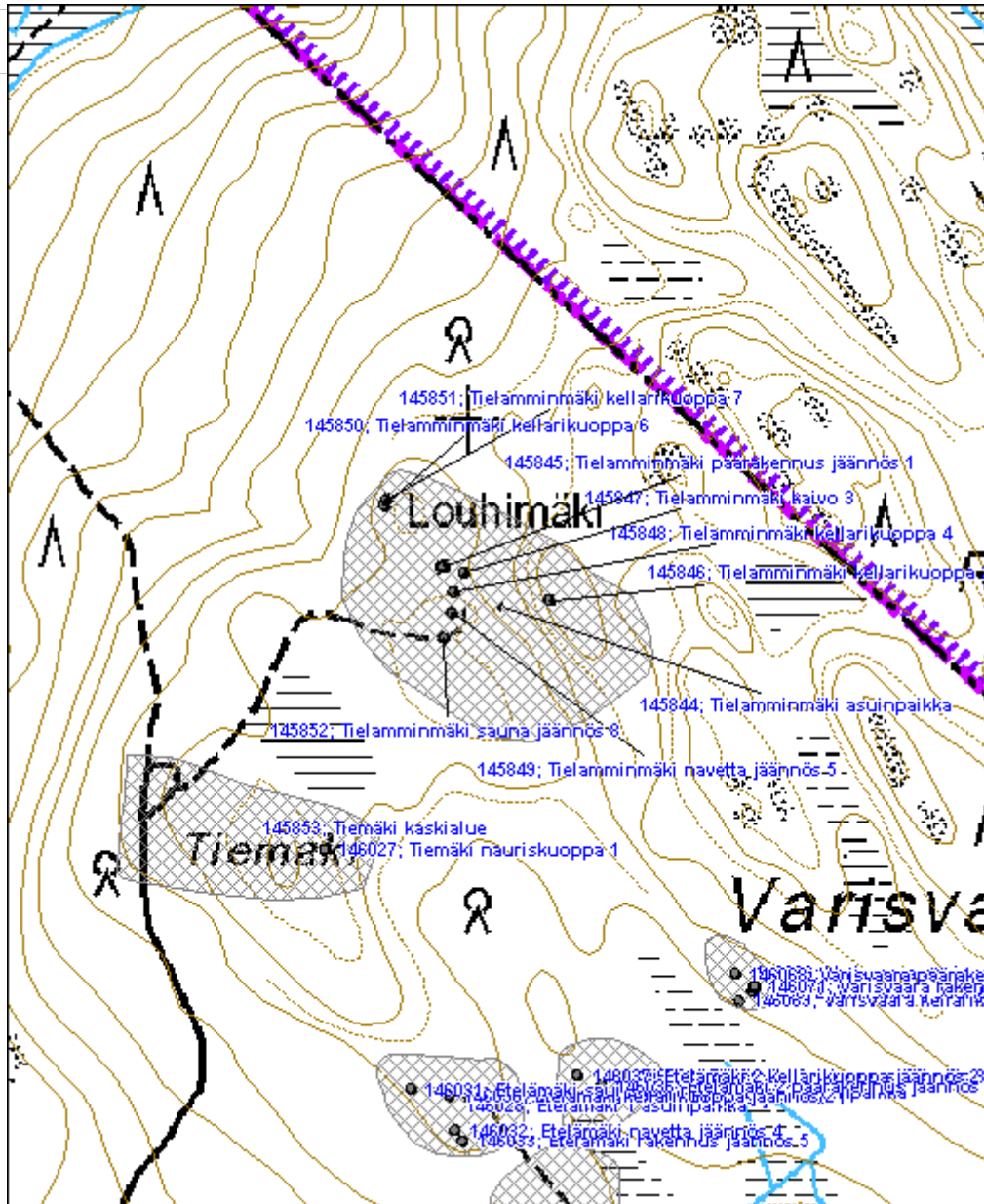
Tila: 3 Toteutettu Laji: 6 Suojeluarvojen tarkastus Tarkastusvuosi: 2012  
Tarkastuspvm: 13.6.2012 Tarkastaja: R. Mönkkönen  
Kuvaus: KMO kulttuuriperintöinventointi 2012

**Viranomais-  
rekisterinro:****Kunto:** 2 Kesinkertainen**Arvotus:** 8 Muu suojeluarvo**Olotila:** 2 Ei käytössä**Kohteen  
suojelu:** 9 Muu suojeluarvo**Selitys:****Selitys:****Ympäristön  
suojelu:**

0 Ei määritelty

**Selitys:**

<b>Kohdetyyppi:</b>	1 Asuinpaikat	<b>Copyright:</b>	© Metsähallitus 2008 © Maanmittauslaitos 1/MML/08
<b>Koordinaatit:</b>	X 7035835, Y 3584025, Z 235	<b>Mittakaava:</b>	1:5000



<b>Etelämäki asuinpaikka</b>	<b>MH-tunnus: 146028</b>
------------------------------	--------------------------

<b>Kohdetyyppi:</b>	1 Asuinpaikat	<b>Haltija:</b>	131 Metsätalous Itä-Suomi
<b>Ajoitus:</b>	7116 Uusi aika	<b>Ylläpitäjä:</b>	131 Metsätalous Itä-Suomi
<b>Rakentamivuosi:</b>		<b>Kunta:</b>	687 Rautavaara
<b>Lukumäärä:</b>	5		

<b>Koordinaattiselitys:</b>	<b>Geometria tuotettu:</b>
<b>Koordinaatit:</b>	<b>Löydöt:</b>
X 7035393, Y 3583984, Z 230	4 Gps-mittaus, korjaamaton

**Taustatiedot**

Kohde löytyi haastattelun perusteella inventoinnissa 13.6.2012. Asuinpaikka näkyy autiona vuoden 1976 peruskartassa.

**Ympäristön kuvaus**

Asuinpaikka sijaitsee Ylä-Luostan alueella noin 300 m Tiemäen kaskialueesta kaakkoon. Alue on nuorta kuusivoittoista sekametsää. Maaperä on moreenia.

**Kohteen kuvaus**

Alueella on havaittavissa vanha päärakennus, navetta, sauna ja muita asumiseen liittyviä rakenteita. Yhä pystyssä oleva huopakattoinen päärakennus (Etelämäki päärakennus jäännös 1) on kooltaan noin 8x6 m. Rakennus on betoniperustainen. Uuni ja savupiippu ovat tiiltä. Seinät ovat lautarakenteiset ja osin luhistuneet. Sisätiloiltaan asuinrakennus on melko huonossa kunnossa. Asuinpaikan savusauna (Etelämäki sauna jäännös 3) sijaitsee noin 50 m päärakennuksesta länteen. Se on osin romahtanut, kaksiosainen rakennus. Lautarakenteinen eteinen on kooltaan noin 1,7x2. Kokonaisuudessaan sauna on 4x4,5 m. Luonnonkivistä ladottu kiuas on melko hyvin säilynyt. Päärakennuksesta noin 30–40 m päässä ovat navetan (Etelämäki navetta jäännös 4) sekä tunnistamattomaksi jääneen rakennuksen (Etelämäki rakennus jäännös 5) jäänteet. Navetta on rakennettu luonnonkiviperustalle ja se on kooltaan 10x4,5 m. Hirsirakenteiset seinät on päällystetty laudoituksella. Tunnistamattomaksi jäänyt rakennusjäännös on L-kirjaimen muotoinen ja mitoiltaan noin 8,7x9x4,5 m. Päärakennuksesta noin 20 m päässä voidaan vielä havaita kooltaan 2,5x3,5 m oleva kellarikuoppa (Etelämäki kellarikuoppa 2). Näiden lisäksi asuinpaikan ympäristöstä on pellonraivaamiseen liittyviä kiviroykkiöitä.

**Kohteen rajaus**

Kohde rajautuu aluemaisesti näkyvien rakenteiden perusteella.

**Tulkinta**

Paikalla on autioitunut asuinpaikka.

**Lisätietoja**
**Toimenpiteet**

**Tarkastukset**

Tila: 3 Toteutettu      Laji: 6 Suojeluarvojen tarkastus      Tarkastusvuosi: 2012  
 Tarkastuspvm: 13.6.2012      Tarkastaja: R. Mönkkönen  
 Kuvaus: KMO kulttuuriperintöinventointi 2012

**Viranomais-  
rekisterinro:**
**Kunto:** 2 Kesinkertainen

**Olotila:** 2 Ei käytössä

**Arvotus:** 8 Muu suojeluarvo

**Kohteen  
suojelu:** 9 Muu suojeluarvo

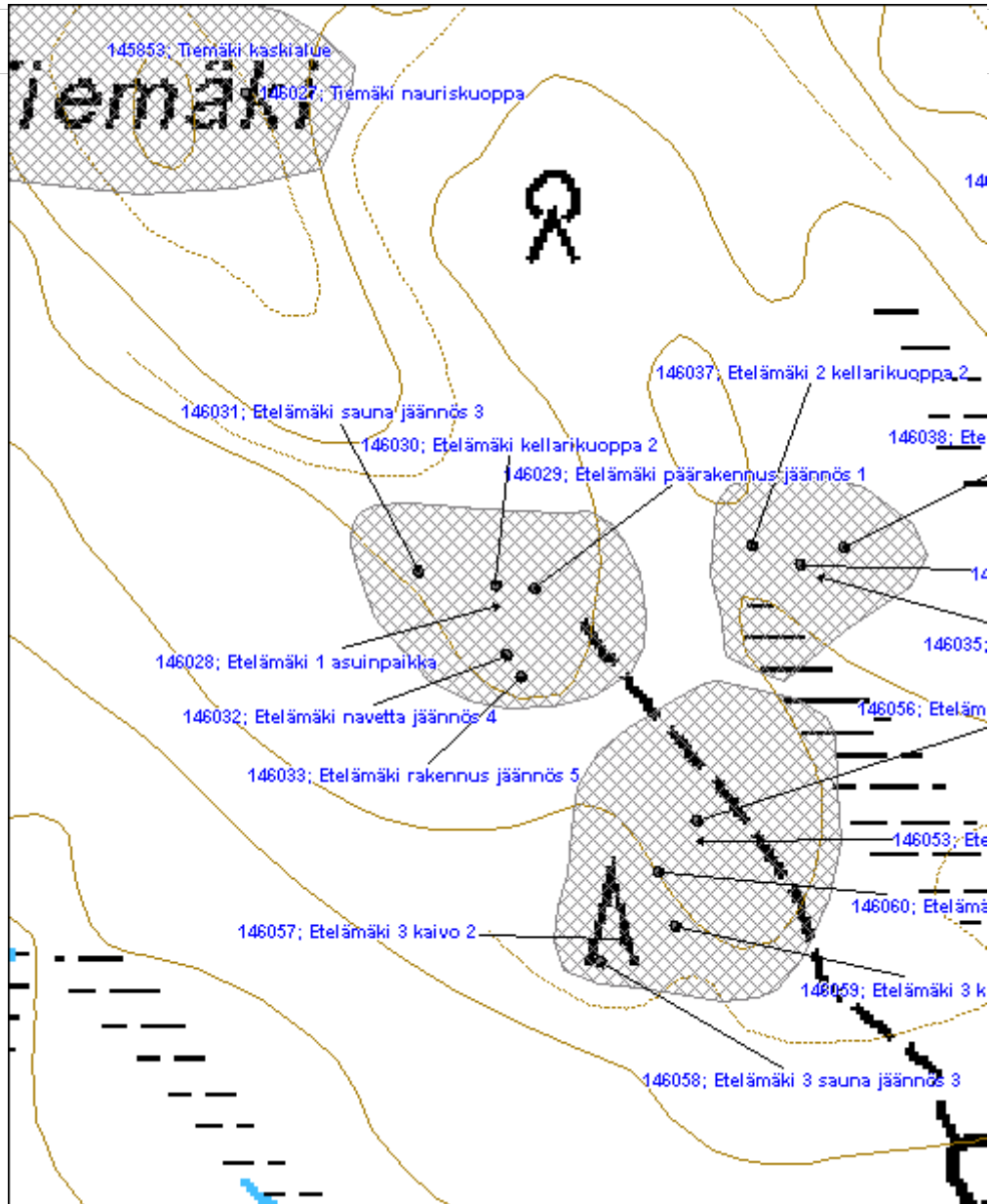
**Selitys:**
**Selitys:**
**Ympäristön  
suojelu:**

0 Ei määritelty

**Selitys:**


Etelämäki päärakennus 1. Kuvaaja Ville Hakamäki.

<b>Kohdetyyppi:</b>	1 Asuinpaikat	<b>Copyright:</b>	© Metsähallitus 2008 © Maanmittauslaitos 1/MML/08
<b>Koordinaatit:</b>	X 7035393, Y 3583984, Z 230	<b>Mittakaava:</b>	1:2500



<b>Etelämäki 2 asuinpaikka</b>	<b>MH-tunnus: 146035</b>
--------------------------------	--------------------------

<b>Kohdetyyppi:</b>	1 Asuinpaikat	<b>Haltija:</b>	131 Metsätalous Itä-Suomi
<b>Ajoitus:</b>	7116 Uusi aika	<b>Ylläpitäjä:</b>	131 Metsätalous Itä-Suomi
<b>Rakentamivuosi:</b>		<b>Kunta:</b>	687 Rautavaara
<b>Lukumäärä:</b>	3		

<b>Koordinaattiselitys:</b>	<b>Geometria tuotettu:</b>
<b>Koordinaatit:</b>	<b>Löydöt:</b>
X 7035406, Y 3584125, Z 227	4 Gps-mittaus, korjaamaton

**Taustatiedot**

Kohde löytyi inventoinnissa haastattelun perusteella 13.6.2012.

**Ympäristön kuvaus**

Asuinpaikka sijaitsee Ylä-Luostan alueella noin 400 m Tiehaaranmäen asuinpaikasta etelään ja vain muutamien kymmenien metrien etäisyydellä Etelämäki 1 ja Etelämäki 3 asuinpaikoista. Alueella kasvaa varttunutta kuusivaltaista kasvatusmetsää. Maaperä on moreenia.

**Kohteen kuvaus**

Alueella on pellonraivauksesta syntyneiden kiviroykkiöiden sekä kiviaidan lisäksi havaittavissa päärakennuksen, kellarin ja tunnistamattoman rakennuksen jäännökset. Päärakennuksesta (Etelämäki päärakennus jäännös 1) on jäljellä tulisija ja kooltaan 5,8x4,5 m luonnonkivinen perusta. Noin 20 m päärakennuksesta länteen on havaittavissa kellarikuoppa (Etelämäki kellarikuoppa 2) (2,3x3,5x1 m). Tunnistamattoman rakennuksen (Etelämäki 2 rakennus jäännös 3) pohja sijaitsee päärakennuksesta noin 20 m koilliseen. Luonnonkivisen perustan mitat ovat 3,5x3,5 m.

**Kohteen rajaus**

Kohde rajautuu aluemaisesti näkyvillä olevien rakenteiden perusteella.

**Tulkinta**

Alueella on autioitunut tila.

**Lisätietoja**
**Toimenpiteet**
**Tarkastukset**

Tila: 3 Toteutettu      Laji: 6 Suojeluarvojen tarkastus      Tarkastusvuosi: 2012  
 Tarkastuspvm: 13.6.2012      Tarkastaja: R. Mönkkönen  
 Kuvaus: KMO kulttuuriperintöinventointi 2012

<b>Viranomaisrekisterinro:</b>		<b>Kunto:</b>	2 Kesinkertainen
<b>Arvotus:</b>	8 Muu suojeluarvo	<b>Olotila:</b>	2 Ei käytössä
<b>Selitys:</b>		<b>Kohteen suojelu:</b>	9 Muu suojeluarvo
		<b>Selitys:</b>	
<b>Ympäristön suojelu:</b>	0 Ei määritelty		
<b>Selitys:</b>			



Etelämäki 2 uuni. Kuvaaja Ville Hakamäki.





<b>Mustakangas hiilimiilu</b>	<b>MH-tunnus: 145833</b>
-------------------------------	--------------------------

<b>Kohdetyyppi:</b>	9 Valmistuspaikat/työpaikat	<b>Haltija:</b>	131 Metsätalous Itä-Suomi
<b>Ajoitus:</b>	7116 Uusi aika	<b>Ylläpitäjä:</b>	131 Metsätalous Itä-Suomi
<b>Rakentamivuosi:</b>		<b>Kunta:</b>	687 Rautavaara
<b>Lukumäärä:</b>	7		

<b>Koordinaattiselitys:</b>	<b>Geometria tuotettu:</b>
<b>Koordinaatit:</b> X 7034888, Y 3582603, Z 163	4 Gps-mittaus, korjaamaton
	<b>Löydöt:</b>

**Taustatiedot**

Hiilimiilut löytyivät inventoinnissa SutiGis -tietojen perusteella 13.6.2012.

**Ympäristön kuvaus**

Kohde sijaitsee Mustanlammen ja Ylä-Luostan järven välisellä kankaalla. Paikalla kasvaa varttunutta mäntyä. Maaperä on moreenia.

**Kohteen kuvaus**

Paikalla havaittiin yhteensä seitsemän hiilimiilua (Mustakangas hiilimiilu 1-7). Miilujen halkaisijat vaihteleva 11–14 metrin välillä. Niiden pohjalle tehdyistä kairauksista havaittiin hiiltä. Alueen eteläosasta todettiin raivausröykkiö sekä kellarimainen kuoppa (4x3x1,5 m).

**Kohteen rajausta**

Kohde rajautuu aluemaisesti näkyvien rakenteiden perusteella.

**Tulkinta**

Paikalla on hiilimiiluja. Paikkakunnalla tiedetään poltetun hiiltä vastaavanlaisissa miiluissa viimeisten sotien aikaan ja vielä 1950-luvulla. Muodoltaan miilut muistuttavat tämän aikakauden miiluja.

**Lisätietoja**
**Toimenpiteet**
**Tarkastukset**

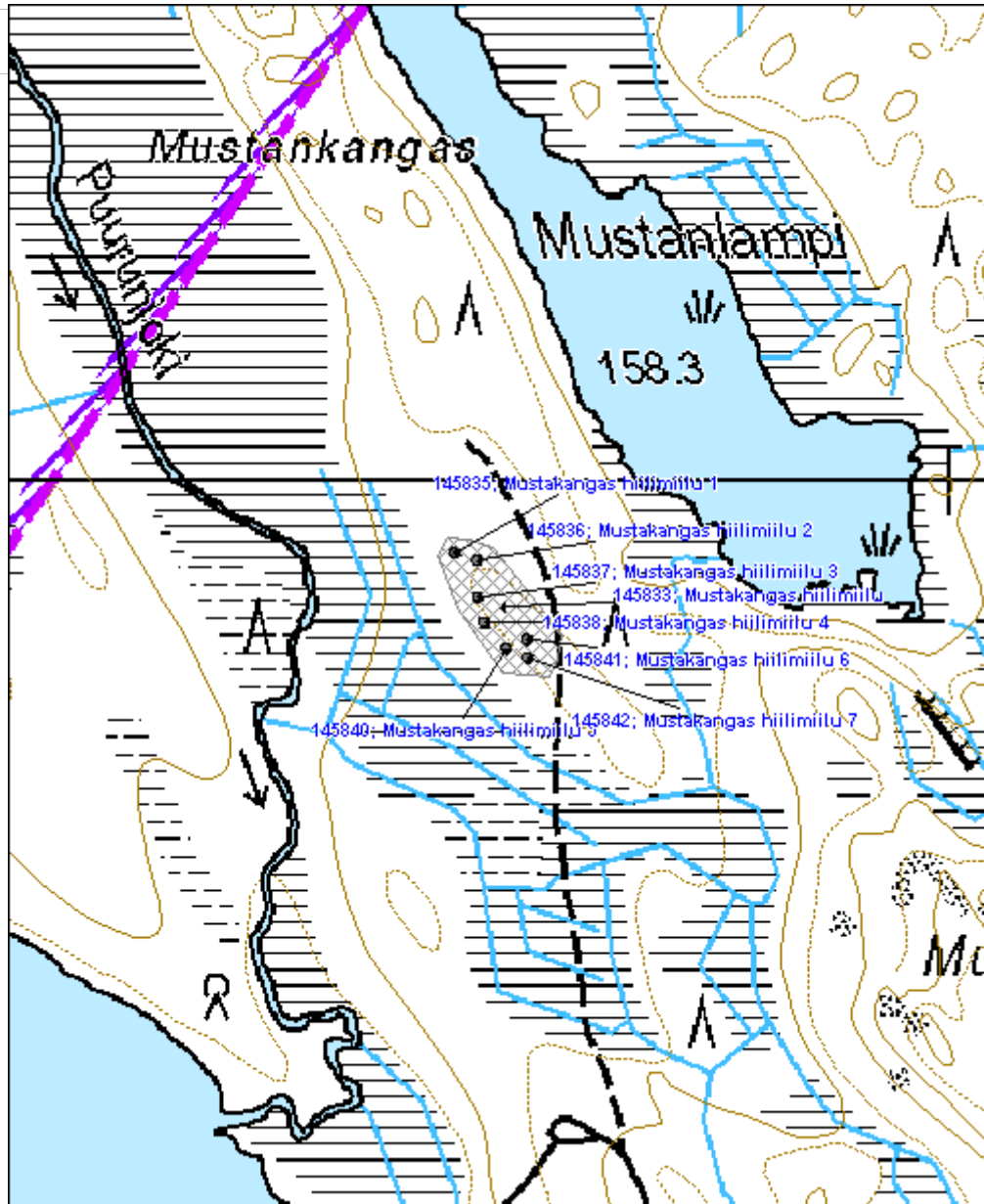
Tila: 3 Toteutettu      Laji: 6 Suojeluarvojen tarkastus      Tarkastusvuosi: 2012  
 Tarkastuspvm: 13.6.2012      Tarkastaja: R. Mönkkönen  
 Kuvaus: KMO kulttuuriperintöinventointi 2012

**Viranomaisrekisterinro:**
**Kunto:** 1 Hyvä

<b>Arvotus:</b>	8 Muu suojeluarvo	<b>Olotila:</b>	2 Ei käytössä
<b>Selitys:</b>		<b>Kohteen suojelu:</b>	9 Muu suojeluarvo
		<b>Selitys:</b>	

<b>Ympäristön suojelu:</b>	0 Ei määritelty
<b>Selitys:</b>	

<b>Kohdetyyppi:</b>	9 Valmistuspaikat/työpaikat	<b>Copyright:</b>	© Metsähallitus 2008 © Maanmittauslaitos 1/MML/08
<b>Koordinaatit:</b>	X 7034888, Y 3582603, Z 163	<b>Mittakaava:</b>	1:5000



<b>Kissinmäki asuinpaikka</b>	<b>MH-tunnus: 146040</b>
-------------------------------	--------------------------

<b>Kohdetyyppi:</b>	1 Asuinpaikat	<b>Haltija:</b>	131 Metsätalous Itä-Suomi
<b>Ajoitus:</b>	7116 Uusi aika	<b>Ylläpitäjä:</b>	131 Metsätalous Itä-Suomi
<b>Rakentamivuosi:</b>		<b>Kunta:</b>	687 Rautavaara
<b>Lukumäärä:</b>	4		

<b>Koordinaattiselitys:</b>	<b>Geometria tuotettu:</b>
<b>Koordinaatit:</b>	<b>Löydöt:</b>
X 7034271, Y 3585094, Z 210	4 Gps-mittaus, korjaamaton

**Taustatiedot**

Autioitunut tila löytyi inventoinnissa haastattelun perusteella 13.6.2012. Vuoden 1976 peruskartassa alueella näkyy neljä rakennusta ja peltoja.

**Ympäristön kuvaus**

Kohde sijaitsee Kissinmäki nimisellä harjanteella Notkola nimisen tilan yhteydessä. Paikalla kasvaa kuusitaimikkoa ja jonkin verran lehtipuustoa. Maaperä on moreenia.

**Kohteen kuvaus**

Alueella on havaittavissa pellonraivauksesta syntyneitä kiviröykkiöitä sekä neljän rakennuksen jäänteet. Päärakennuksesta (Kissinmäki päärakennus jäännös 1) on jäljellä luonnonkivinen tulisija savupiippuineen. Perustan mitat ovat 7,5x7 m. Lattian alla on mahdollisesti ollut kellaritila. Päärakennuksesta noin 35 m kaakkoon voidaan havaita kooltaan 7x4,5 m olevat navetan jäänteet (Kissinmäki navetta jäännös 3). Noin 130 m päärakennuksesta kaakkoon on tunnistamattoman rakennuksen (Kissinmäki rakennus jäännös 2) jäännös. Kooltaan 5,5x4 m perusta on maaton lähes kokonaan ja sen päälle on kasattu peltoja raivatessa kiviä. Myös noin 40 m päärakennuksesta etelään voidaan havaita rakennuksen (Kissinmäki rakennus jäännös 4) perusta.

**Kohteen rajaus**

Kohde rajautuu aluemaisesti näkyvien rakenteiden perusteella.

**Tulkinta**

Alueella on autioitunut asuinpaikka.

**Lisätietoja**
**Toimenpiteet**
**Tarkastukset**

Tila: 3 Toteutettu Laji: 6 Suojeluarvojen tarkastus Tarkastusvuosi: 2012  
 Tarkastuspvm: 13.6.2012 Tarkastaja: R. Mönkkönen

Kuvaus: KMO kulttuuriperintöinventointi 2012

**Viranomais-  
rekisterinro:**

**Kunto:** 2 Kesinkertainen

**Arvotus:** 8 Muu suojeluarvo

**Olotila:** 2 Ei käytössä

**Kohteen  
suojaus:** 9 Muu suojeluarvo

**Selitys:**

**Selitys:**

**Ympäristön  
suojaus:**

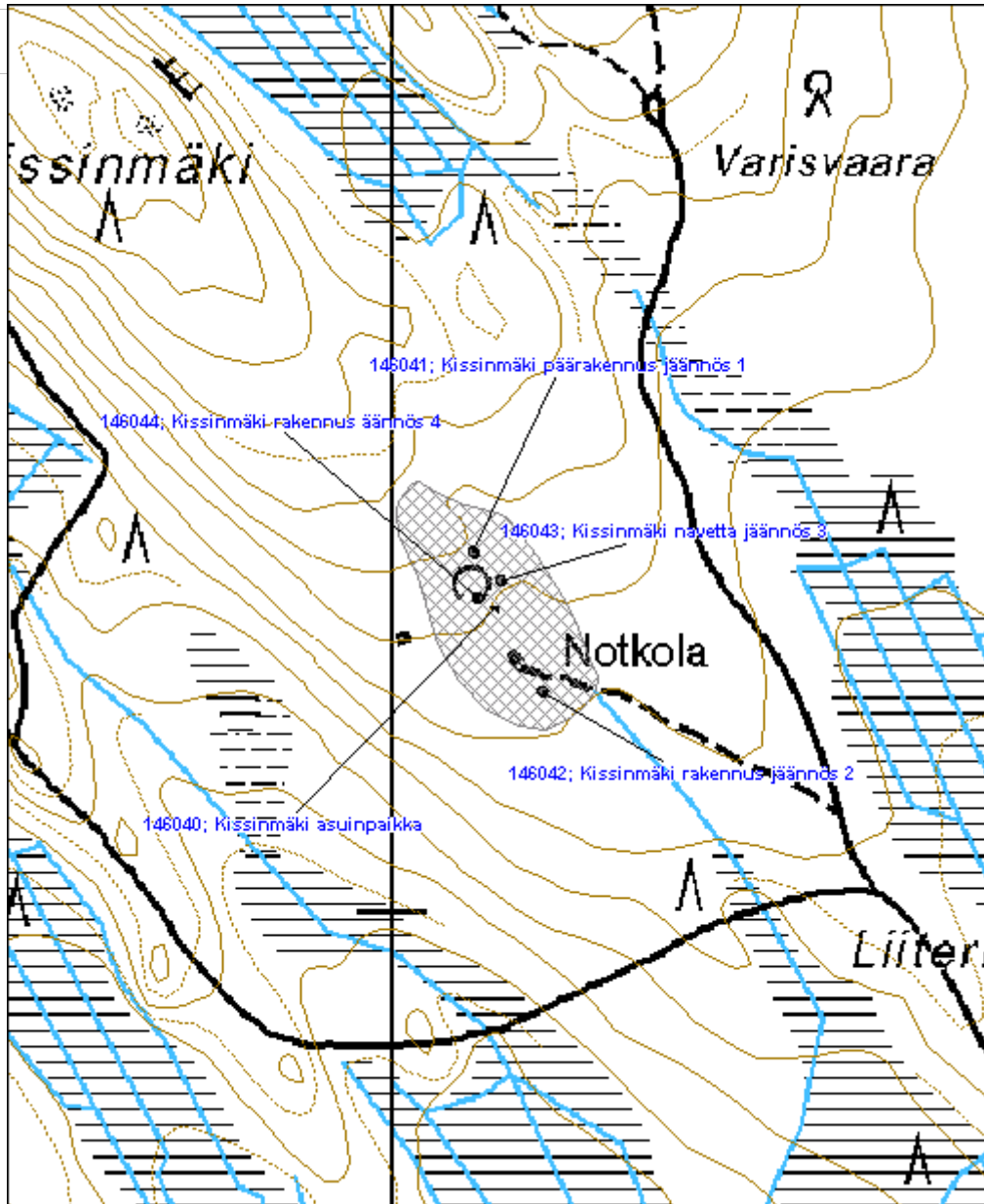
0 Ei määritelty

**Selitys:**



Kissinmäki päärakennus jäännös 1. Kuvaaja Ville Hakamäki.

<b>Kohdetyyppi:</b>	1 Asuinpaikat	<b>Copyright:</b>	© Metsähallitus 2008 © Maanmittauslaitos 1/MML/08
<b>Koordinaatit:</b>	X 7034271, Y 3585094, Z 210	<b>Mittakaava:</b>	1:5000



<b>Etelämäki 3 asuinpaikka</b>	<b>MH-tunnus: 146053</b>
--------------------------------	--------------------------

<b>Kohdetyyppi:</b>	1 Asuinpaikat	<b>Haltija:</b>	131 Metsätalous Itä-Suomi
<b>Ajoitus:</b>	7116 Uusi aika	<b>Ylläpitäjä:</b>	131 Metsätalous Itä-Suomi
<b>Rakentamivuosi:</b>		<b>Kunta:</b>	687 Rautavaara
<b>Lukumäärä:</b>	5		

<b>Koordinaattiselitys:</b>	<b>Geometria tuotettu:</b>
<b>Koordinaatit:</b>	<b>Löydöt:</b>
X 7035289, Y 3584072, Z 227	4 Gps-mittaus, korjaamaton

**Taustatiedot**

Autioitunut tila löytyi inventoinnissa haastattelun perusteella 14.6.2012.

**Ympäristön kuvaus**

Kohde sijaitsee Ylä-Luostan alueella, Varisvaara nimisellä seudulla lähellä Etelämäki 1 ja Etelämäki 2 - asuinpaikkoja. Alueella kasvaa varttunutta, kuusivaltaista kasvatusmetsikköä. Maaperä on moreeni.

**Kohteen kuvaus**

Paikalla on havaittavissa vanhan päärakennuksen perustukset sekä joukko muita rakennuksen jäänteitä, pellon raivauksesta syntyneitä kiviröykkiöitä sekä kiviaita. Päärakennus (Etelämäki 3 päärakennus jäännös 1) sijaitsee alueen läpi kulkevan tielinjan vieressä. Siitä on jäljellä luonnonkivinen perusta sekä tulisija ja siihen liittyvä romahtanut savupiippu. Rakennuksen mitat ovat 6x4,5 m. Osa perustasta on hautautunut tietä rakennettaessa.

Päärakennuksesta 60–75 m lounaaseen voidaan havaita sekä saunan että kaivon jäännökset. Sauna (Etelämäki 3 sauna jäännös 3) on kooltaan noin 3,2x3,2 m ja luonnonkiviperustainen. Osa alimmasta hirsikerrasta on säilynyt. Kaivo (Etelämäki 3 kaivo 2) on avonainen ja melko matala, mahdollisesti täytetty. Sen vierestä kulkee kivetty polku. Asuinpaikkaan liittyvä navetan (Etelämäki 3 navetta jäännös 5) perusta sijaitsee 30 m päärakennuksesta lounaaseen. Navetta on ollut L-kirjaimen muotoinen ja kooltaan noin 9x6 m. Siihen liittyvän lantalan mitat ovat 4x4,5 m. Kellarikuoppa (Etelämäki 3 kellarikuoppa 4) sijaitsee noin 50 m päärakennuksen pohjasta etelään. Se on kooltaan 3,5x4,5x1 m.

**Kohteen rajaus**

Kohde rajautuu aluemaisesti näkyvien rakenteiden perusteella.

**Tulkinta**

Alueella on autioitunut asuinpaikka.

**Lisätietoja**
**Toimenpiteet**

**Tarkastukset**

Tila: 3 Toteutettu      Laji: 6 Suojeluarvojen tarkastus      Tarkastusvuosi: 2012  
 Tarkastuspvm: 14.6.2012      Tarkastaja: R. Mönkkönen  
 Kuvaus: KMO kulttuuriperintöinventointi 2012

**Viranomais-  
rekisterinro:**
**Kunto:** 2 Kesinkertainen

**Arvotus:**

8 Muu suojeluarvo

**Olotila:** 2 Ei käytössä

**Kohteen  
suojelu:** 9 Muu suojeluarvo

**Selitys:**
**Selitys:**
**Ympäristön  
suojelu:**

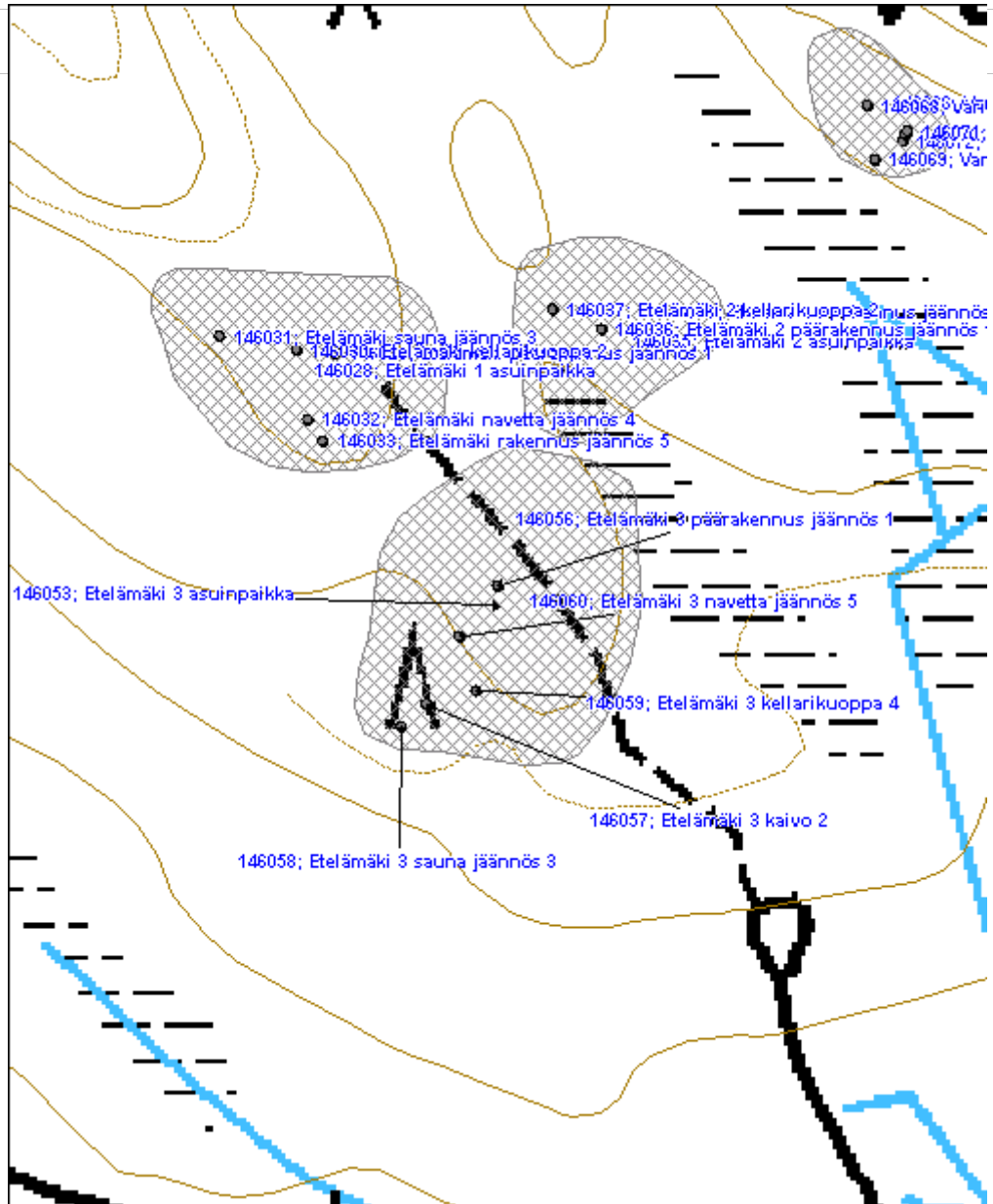
0 Ei määritelty

**Selitys:**


Etelämäki 3 kellarikuoppa 4. Kuvaaja Ville Hakamäki.



<b>Kohdetyyppi:</b>	1 Asuinpaikat	<b>Copyright:</b>	© Metsähallitus 2008 © Maanmittauslaitos 1/MML/08
<b>Koordinaatit:</b>	X 7035289, Y 3584072, Z 227	<b>Mittakaava:</b>	1:2500



<b>Varisvaara asuinpaikka</b>	<b>MH-tunnus: 146066</b>
-------------------------------	--------------------------

<b>Kohdetyyppi:</b>	1 Asuinpaikat	<b>Haltija:</b>	131 Metsätalous Itä-Suomi
<b>Ajoitus:</b>	7116 Uusi aika	<b>Ylläpitäjä:</b>	131 Metsätalous Itä-Suomi
<b>Rakentamivuosi:</b>		<b>Kunta:</b>	687 Rautavaara
<b>Lukumäärä:</b>	5		

<b>Koordinaattiselitys:</b>	<b>Geometria tuotettu:</b>
<b>Koordinaatit:</b> X 7035511, Y 3584240, Z 233	4 Gps-mittaus, korjaamaton
	<b>Löydöt:</b>

**Taustatiedot**

Autioitunut tila löytyi inventoinnissa haastattelun perusteella 14.6.2012.

**Ympäristön kuvaus**

Asuinpaikka sijaitsee Ylä-Luostan kylässä, Varisvaara nimisen mäen lounaisrinteellä. Paikalla kasvaa kuusivaltainen varttunut kasvatusmetsikkö. Maaperä on moreenia.

**Kohteen kuvaus**

Paikalla on autioituneeseen tilaan liittyviä rakennuksen jäännöksiä ja peltojen raivauksessa syntyneitä kiviröykkiöitä. Päärakennus (Varisvaara päärakennus jäännös 1) on luonnonkiviperustainen ja noin 7x4,5 m kokoinen. Rakennuksesta on kivijalan lisäksi jäljellä luonnonkivinen tulisija. Valtaosa havaittavissa olevista rakennuksen pohjista sijaitsee 20–25 m päärakennuksesta kaakkoon:

Kaivo (Varisvaara kaivo 3) on kivetty ja kirkasvetinen, mahdollisesti lähdepohjainen. Varisvaaran (Varisvaara sauna jäännös 5) sauna on kooltaan 2,5x2,5 m ja miltei kokonaan maatunut.. Tunnistamaton rakennuksen pohja (Varisvaara rakennus jäännös 4) on 4x2,5 m kokoinen. Päärakennuksesta 25 m etelään on kooltaan 3,5x2,5x1 m kellarikuoppa (Varisvaara kellarikuoppa 2).

**Kohteen rajaus**

Kohde rajautuu aluemaisesti näkyvien rakenteiden perusteella.

**Tulkinta**

Paikalla on autioitunut tila.

**Lisätietoja**
**Toimenpiteet**
**Tarkastukset**

Tila: 3 Toteutettu Laji: 6 Suojeluarvojen tarkastus Tarkastusvuosi: 2012  
 Tarkastuspvm: 14.6.2012 Tarkastaja: R. Mönkkönen

Kuvaus: KMO kulttuuriperintöinventointi 2012

**Viranomais-  
rekisterinro:**

**Kunto:** 2 Kesinkertainen

**Arvotus:** 8 Muu suojeluarvo

**Olotila:** 2 Ei käytössä

**Kohteen  
suojaus:** 9 Muu suojeluarvo

**Selitys:**

**Selitys:**

**Ympäristön  
suojaus:**

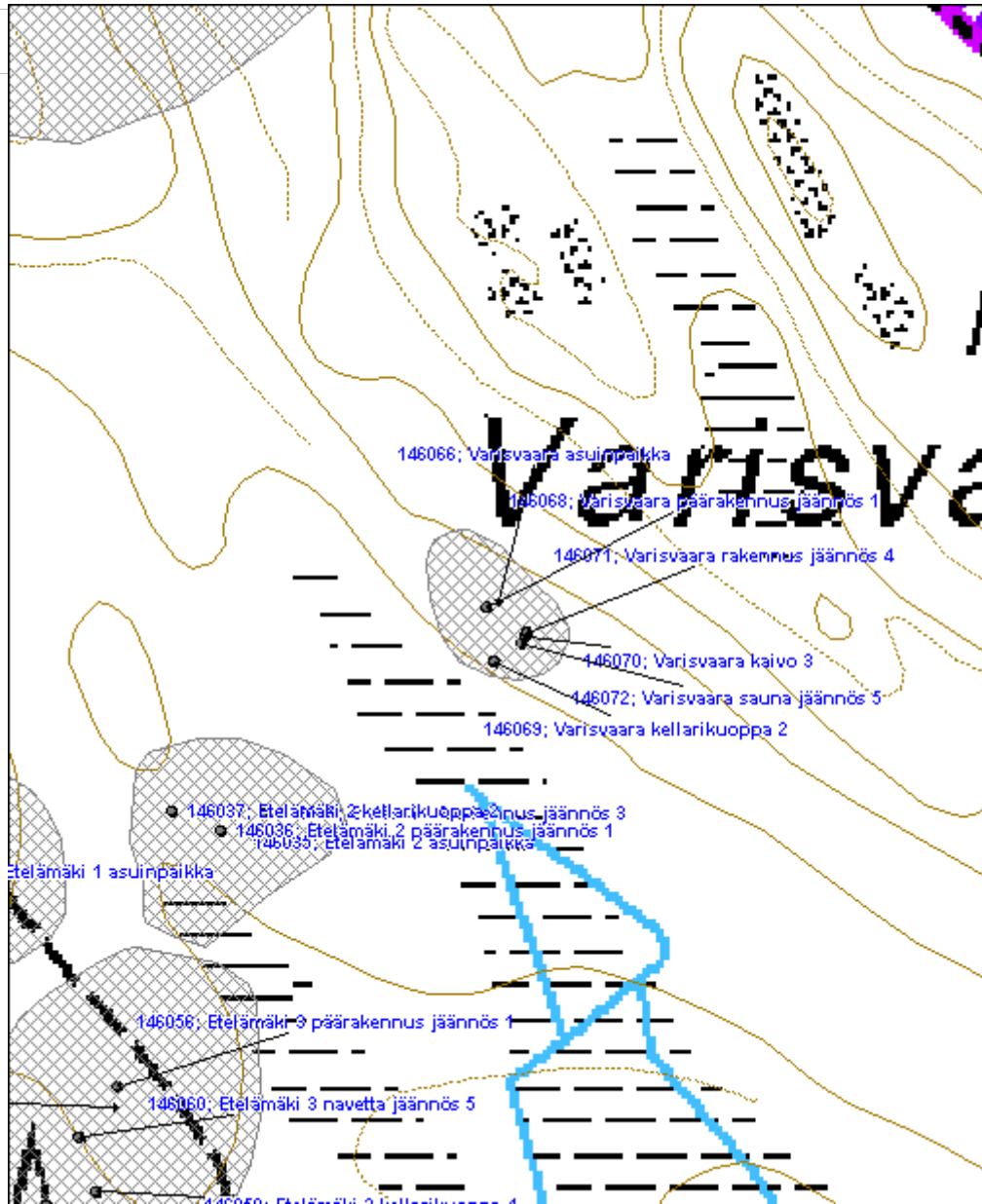
0 Ei määritelty

**Selitys:**



Varisvaara uuni. Kuvaaja Ville Hakamäki.

<b>Kohdetyyppi:</b>	1 Asuinpaikat	<b>Copyright:</b>	© Metsähallitus 2008 © Maanmittauslaitos 1/MML/08
<b>Koordinaatit:</b>	X 7035511, Y 3584240, Z 233	<b>Mittakaava:</b>	1:2500



**Varisvaara 2 asuinpaikka**

MH-tunnus: 146074

<b>Kohdetyyppi:</b>	1 Asuinpaikat	<b>Haltija:</b>	131 Metsätalous Itä-Suomi
<b>Ajoitus:</b>	7116 Uusi aika	<b>Ylläpitäjä:</b>	131 Metsätalous Itä-Suomi
<b>Rakentamivuosi:</b>		<b>Kunta:</b>	687 Rautavaara
<b>Lukumäärä:</b>	4		

<b>Koordinaattiselitys:</b>		<b>Geometria tuotettu:</b>	4 Gps-mittaus, korjaamaton
<b>Koordinaatit:</b>	X 7035549, Y 3584540, Z 246	<b>Löydöt:</b>	

**Taustatiedot**

Asuinpaikka löytyi inventoinnissa haastattelun perusteella 14.6.2012.

**Ympäristön kuvaus**

Kohde sijaitsee Ylä-Luostan kylässä Varisvaara nimisen mäen rinteellä. Paikalla kasvaa nuori kuusivoittoinen kasvatusmetsikkö. Maaperä on moreenia.

**Kohteen kuvaus**

Paikalla on päärakennuksen jäänteiden lisäksi navetan ja saunan jäänteet, kaivo sekä kiviaitaa. Päärakennuksesta (Varisvaara 2 päärakennus jäännös 1) on jäljellä 8x5,5 m kokoinen luonnonkivinen perusta. Uuni ja savupiippu ovat punatiiltä. Luonnonkiviperustainen navetan (Varisvaara 2 navetta jäännös 2) pohja on havaittavissa noin 50 m päärakennuksesta pohjoiseen. Se on kooltaan 6x4,5 m. Saunan pohja (Varisvaara 2 sauna jäännös 4) (2,5x2 m) ja avonainen kaivo (Varisvaara 2 kaivo 3) sijaitsevat päärakennuksen länsipuolella.

**Kohteen rajaus**

Kohde rajautuu aluemaisesti näkyvien rakenteiden perusteella.

**Tulkinta**

Alueella on sijainnut asuinpaikka.

**Lisätietoja**
**Toimenpiteet**
**Tarkastukset**

 Tila: 3 Toteutettu Laji: 6 Suojeluarvojen tarkastus Tarkastusvuosi: 2012  
 Tarkastuspvm: 14.6.2012 Tarkastaja: R. Mönkkönen  
 Kuvaus: KMO kulttuuriperintöinventointi 2012.

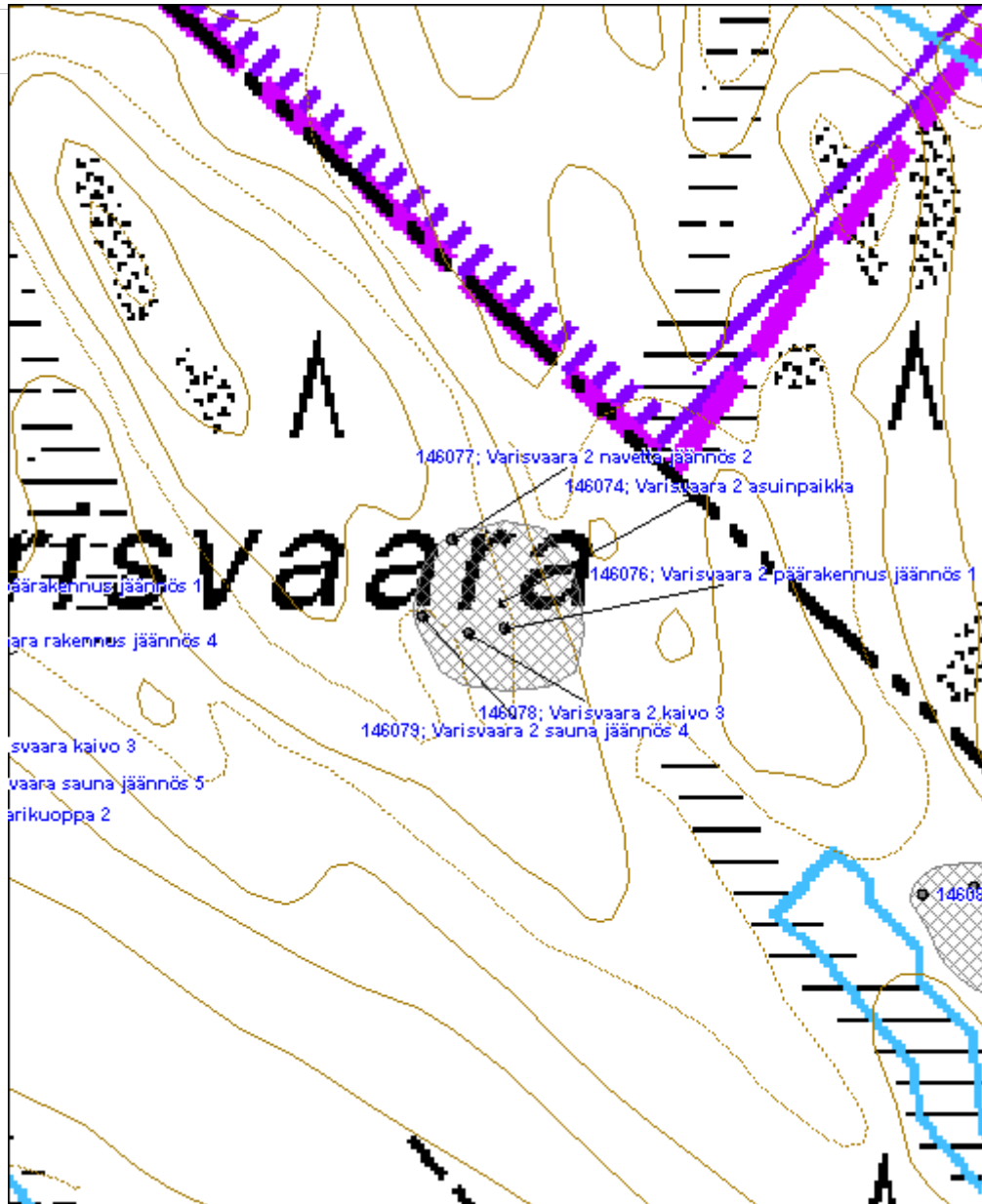
**Viranomais-**
**Kunto:** 2 Keskinertainen

<b>rekisterinro:</b>		<b>Olotila:</b> 2 Ei käytössä
<b>Arvotus:</b>	8 Muu suojeluarvo	<b>Kohteen suojelu:</b> 9 Muu suojeluarvo
<b>Selitys:</b>		<b>Selitys:</b>
<b>Ympäristön suojelu:</b>	0 Ei määritelty	
<b>Selitys:</b>		



Varisvaara 2 uuni. Kuvaaja Ville Hakamäki.

<b>Kohdetyyppi:</b>	1 Asuinpaikat	<b>Copyright:</b>	© Metsähallitus 2008 © Maanmittauslaitos 1/MML/08
<b>Koordinaatit:</b>	X 7035549, Y 3584540, Z 246	<b>Mittakaava:</b>	1:2500



**Varisvaara 3 asuinpaikka**

MH-tunnus: 146080

<b>Kohdetyyppi:</b>	1 Asuinpaikat	<b>Haltija:</b>	131 Metsätalous Itä-Suomi
<b>Ajoitus:</b>	7116 Uusi aika	<b>Ylläpitäjä:</b>	131 Metsätalous Itä-Suomi
<b>Rakentamivuosi:</b>		<b>Kunta:</b>	687 Rautavaara
<b>Lukumäärä:</b>	3		

<b>Koordinaattiselitys:</b>		<b>Geometria tuotettu:</b>	4 Gps-mittaus, korjaamaton
<b>Koordinaatit:</b>	X 7035406, Y 3584749, Z 241	<b>Löydöt:</b>	

**Taustatiedot**

Kohde löytyi inventoinnissa haastattelun perusteella 14.6.2012.

**Ympäristön kuvaus**

Asuinpaikka sijaitsee Ylä-Luostan kylässä, Varisvaara nimisen mäen rinteellä, Sammakkolammen länsipuolella. Paikalla kasvaa kuusivoittainen sekametsä. Maaperä on moreenia.

**Kohteen kuvaus**

Paikalla on pellon raivauksesta syntyneitä kiviröykkiöitä, kaksi rakennuksen jäännöstä sekä kellarikuoppa. Rakennukset ovat pahasti maatuneita, eikä niiden käyttötarkoitusta voida täysin varmasti sanoa. Rakennuksen luonnonkivinen perustus (Varisvaara 3 rakennus jäännös 1) sijaitsee alueen pohjoispäädyssä. Sen itäpuolella, noin 20 m päässä on kooltaan 3,5x2,5x1 m kellarikuoppa (Varisvaara 3 kellarikuoppa 2). Rakennuksen länsipuolella, 25 m päässä on mahdollinen saunan kiuas. Kiuas on romahtanut ja halkaisijaltaan noin 1,5 m (Varisvaara 3 sauna jäännös 3).

**Kohteen rajaus**

Kohde rajautuu aluemaisesti näkyvien rakenteiden perusteella.

**Tulkinta**

Alueella on autioitunut asuinpaikka.

**Lisätietoja**
**Toimenpiteet**
**Tarkastukset**

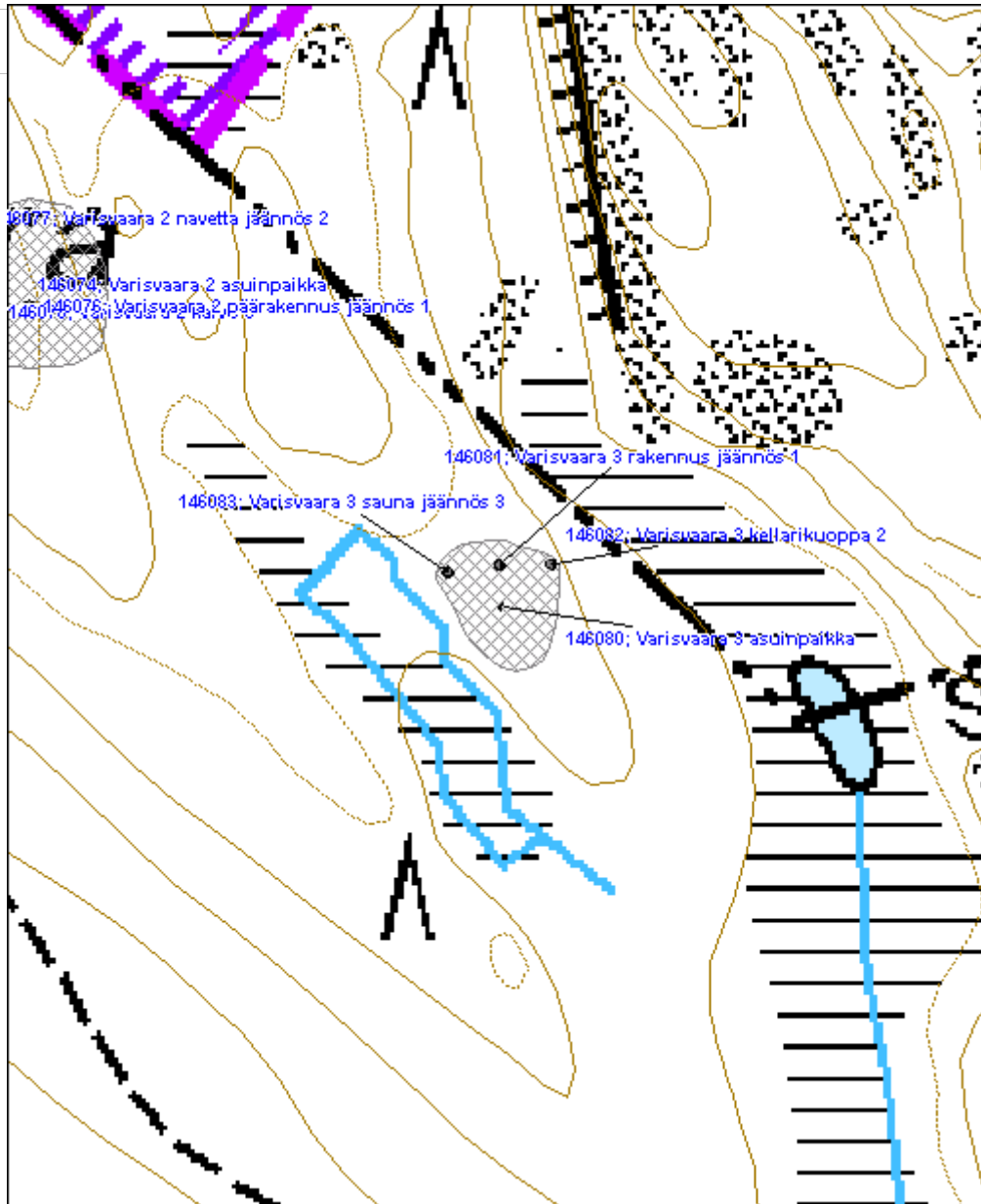
 Tila: 3 Toteutettu Laji: 6 Suojeluarvojen tarkastus Tarkastusvuosi: 2012  
 Tarkastuspvm: 14.6.2012 Tarkastaja: R. Mönkkönen  
 Kuvaus: KMO kulttuuriperintöinventointi 2012

**Viranomais-**
**Kunto:** 2 Keskinertainen



<b>rekisterinro:</b>		<b>Olotila:</b> 2 Ei käytössä
<b>Arvotus:</b> 8 Muu suojeluarvo		<b>Kohteen suojelu:</b> 9 Muu suojeluarvo
<b>Selitys:</b>		<b>Selitys:</b>
<b>Ympäristön suojelu:</b>	0 Ei määritelty	
<b>Selitys:</b>		

<b>Kohdetyyppi:</b>	1 Asuinpaikat	<b>Copyright:</b>	© Metsähallitus 2008 © Maanmittauslaitos 1/MML/08
<b>Koordinaatit:</b>	X 7035406, Y 3584749, Z 241	<b>Mittakaava:</b>	1:2500



<b>Lehmikangas kämppä jäännös</b>	<b>MH-tunnus: 146084</b>
-----------------------------------	--------------------------

<b>Kohdetyyppi:</b>	9 Valmistuspaikat/työpaikat	<b>Haltija:</b>	131 Metsätalous Itä-Suomi
<b>Ajoitus:</b>	7116 Uusi aika	<b>Ylläpitäjä:</b>	131 Metsätalous Itä-Suomi
<b>Rakentamivuosi:</b>		<b>Kunta:</b>	687 Rautavaara
<b>Lukumäärä:</b>	2		

<b>Koordinaattiselitys:</b>	<b>Geometria tuotettu:</b>
<b>Koordinaatit:</b>	<b>Löydöt:</b>
X 7036840, Y 3581742, Z 180	4 Gps-mittaus, korjaamaton

**Taustatiedot**

Kohde löytyi inventoinnissa haastattelun perusteella 14.6.2012.

**Ympäristön kuvaus**

Kämpä sijaitsee Ylä-Luostan alueella, Penkkisuon eteläpuolella. Paikalla kasvaa mäntyvoittoinen varttunut kasvatusmetsikkö. Kämpän piha-alue on niittynä. Maaperä on moreenia.

**Kohteen kuvaus**

Kämpä (Lehmikangas kämppä jäännös 1) on purettu, mutta sen perusta erottuu maastosta. Rakennuksessa on ollut kaksi tulisijaa sekä lattian alainen kellaritila. Paikalla on purkujätettä sekä muun muassa kaksi kamiinaa. Kämpärakennus on ollut noin 18,5 m pitkä ja 8,5 m leveä. Noin 20 m kämpärakennuksesta luoteeseen on havaittavissa mahdollisen saunan (Lehmikangas sauna jäännös 2) pohja. Paikalla on pönttökiuas ja jonkin verran tiiliä, mutta ei selkeästi havaittavia muita rakenteita.

**Kohteen rajaus**

Kohde rajautuu aluemaisesti näkyvien rakenteiden perusteella.

**Tulkinta**

Paikalla on ollut savottakämpä ulkorakennuksineen.

**Lisätietoja**
**Toimenpiteet**
**Tarkastukset**

Tila: 3 Toteutettu      Laji: 6 Suojeluarvojen tarkastus      Tarkastusvuosi: 2012  
 Tarkastuspvm: 14.6.2012      Tarkastaja: R. Mönkkönen  
 Kuvaus: KMO kulttuuriperintöinventointi 2012

**Viranomaisrekisterinro:**

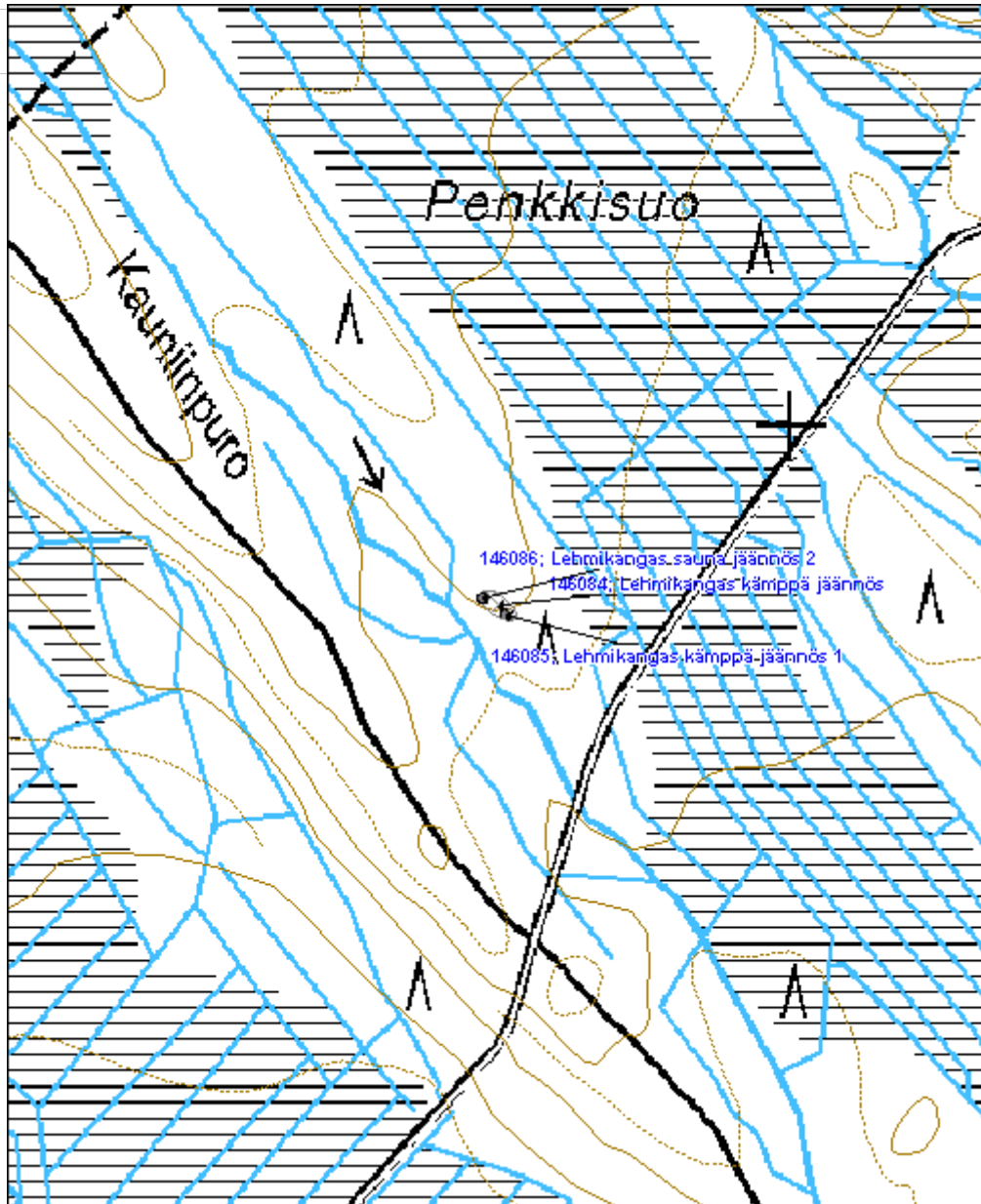
**Kunto:** 2 Keskinertainen

<b>Arvotus:</b>	8 Muu suojeluarvo	<b>Olotila:</b>	2 Ei käytössä
<b>Selitys:</b>		<b>Kohteen suojelu:</b>	9 Muu suojeluarvo
		<b>Selitys:</b>	
<b>Ympäristön suojelu:</b>	0 Ei määritelty		
<b>Selitys:</b>			



Lehmikangas kämppä jäännös. Kuvaaja Ville Hakamäki.

<b>Kohdetyyppi:</b>	1 Asuinpaikat	<b>Copyright:</b>	© Metsähallitus 2008 © Maanmittauslaitos 1/MML/08
<b>Koordinaatit:</b>	X 7036840, Y 3581742, Z 180	<b>Mittakaava:</b>	1:5000



<b>Lehmilehto asuinpaikka</b>	<b>MH-tunnus: 146126</b>
-------------------------------	--------------------------

<b>Kohdetyyppi:</b>	1 Asuinpaikat	<b>Haltija:</b>	131 Metsätalous Itä-Suomi
<b>Ajoitus:</b>	7116 Uusi aika	<b>Ylläpitäjä:</b>	131 Metsätalous Itä-Suomi
<b>Rakentamivuosi:</b>		<b>Kunta:</b>	687 Rautavaara
<b>Lukumäärä:</b>	3		

<b>Koordinaattiselitys:</b>	<b>Geometria tuotettu:</b>
<b>Koordinaatit:</b>	<b>Löydöt:</b>
X 7036461, Y 3577559, Z 207	4 Gps-mittaus, korjaamaton

**Taustatiedot**

Autiotila löytyi SutiGis-tietojen perusteella inventoinnissa 14.6.2012. Asuinpaikka näkyy autiona vuoden 1974 peruskartassa.

**Ympäristön kuvaus**

Kohde sijaitsee Höylän alueella noin 400 m Pihlajamäen tilasta itään olevalla Lehmilehto nimisellä mäellä. Paikalla kasvaa nuorta kuusivaltaista kasvatusmetsikköä. Maaperä on moreenia.

**Kohteen kuvaus**

Alueella on havaittavissa kolmen rakennuksen jäänteet, peltoraunioita sekä kiviaitaa. Päärakennus (Lehmilehto päärakennus jäännös 1) on kaksiosainen. Vanhempi osa (4,8x4,2 m) on luonnonkiviperustainen. Uudemman puolen (15x4,8 m) perustaa on vahvistettu betonilla. Luonnonkivinen tulisija sijaitsee vanhalla puolella.

Päärakennuksesta 20 m kaakkoon on avonainen ja melko syvä rengaskaivo (Lehmilehto kaivo jäännös 2). Kooltaan 7,5x4,5 m navetta (Lehmilehto navetta jäännös 3) sijaitsee 35 m päärakennuksesta kaakkoon. Rakennus on luonnonkiviperustainen ja osa alimmista hirsikerroista on yhä näkyvillä. Navettaan liittyy halkaisijaltaan kaksimetrisen ja osittain sortunut rehusiilon jäännös. Torni on rakennettu sementtitiilistä.

**Kohteen rajaus**

Kohde rajautuu aluemaisesti näkyvien rakenteiden perusteella.

**Tulkinta**

Alueella on sijainnut asuinpaikka.

**Lisätietoja**
**Toimenpiteet**
**Tarkastukset**

Tila: 3 Toteutettu

Laji: 6 Suojeluarvojen tarkastus

Tarkastusvuosi: 2012

Tarkastuspvm: 14.6.2012 Tarkastaja: R. Mönkkönen  
 Kuvaus: KMO kulttuuriperintöinventointi 2012

**Viranomais-  
rekisterinro:**

**Kunto:** 2 Kesinkertainen

**Arvotus:** 8 Muu suojeluarvo

**Olotila:** 2 Ei käytössä

**Kohteen  
suojaus:** 9 Muu suojeluarvo

**Selitys:**

**Selitys:**

**Ympäristön  
suojaus:**

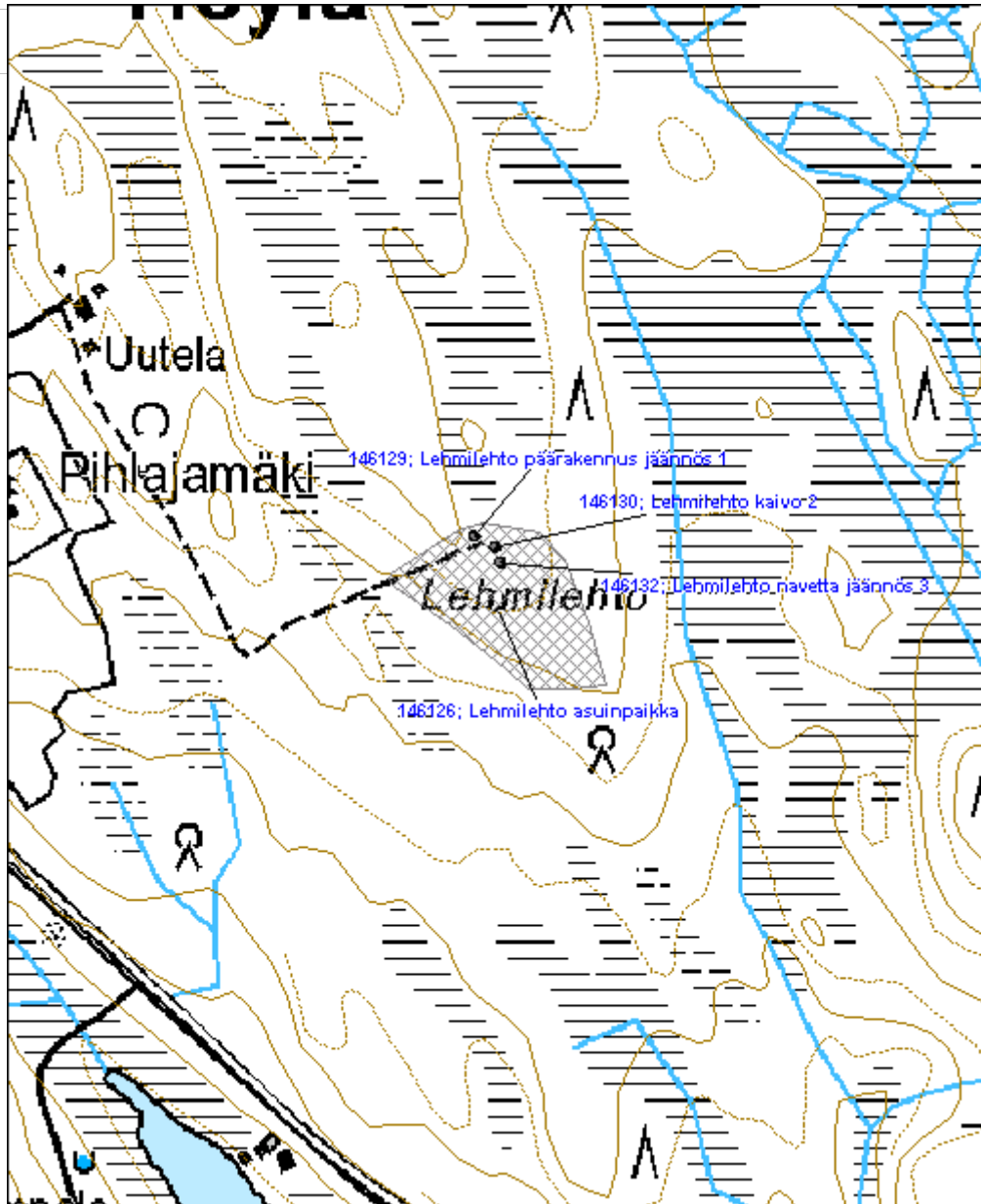
0 Ei määritelty

**Selitys:**



Lehmilehto navetta jäännös 3. Kuvaaja Ville Hakamäki.

<b>Kohdetyyppi:</b>	1 Asuinpaikat	<b>Copyright:</b>	© Metsähallitus 2008 © Maanmittauslaitos 1/MML/08
<b>Koordinaatit:</b>	X 7036461, Y 3577559, Z 207	<b>Mittakaava:</b>	1:5000





<b>Silvikkopuro uittopato jäännös</b>	<b>MH-tunnus: 146138</b>
---------------------------------------	--------------------------

<b>Kohdetyyppi:</b>	9 Valmistuspaikat/työpaikat	<b>Haltija:</b>	131 Metsätalous Itä-Suomi
<b>Ajoitus:</b>	7116 Uusi aika	<b>Ylläpitäjä:</b>	131 Metsätalous Itä-Suomi
<b>Rakentamivuosi:</b>		<b>Kunta:</b>	687 Rautavaara
<b>Lukumäärä:</b>	1		

<b>Koordinaattiselitys:</b>	<b>Geometria tuotettu:</b>
<b>Koordinaatit:</b> X 7034892, Y 3573732, Z 150	4 Gps-mittaus, korjaamaton
	<b>Löydöt:</b>

**Taustatiedot**

Kohde löytyi inventoinnissa haastattelun perusteella 15.6.2012.

**Ympäristön kuvaus**

Uittopato sijaitsee Silvikkopuron varressa, Silvikkojärven lounaispuolella. Paikalla kasvaa nuori mäntyvoittoinen kasvatusmetsikkö. Paikalla on myös havaittavissa runsaasti majavan kaatamia puita ja kantoja. Maaperä alueella on moreenia.

**Kohteen kuvaus**

Paikalla on jäänteitä kivistä ja maasta rakennetusta patovallista. Sulkurakenteet on purettu.

**Kohteen rajaus**

Kohde rajautuu aluemaisesti näkyvien rakenteiden perusteella.

**Tulkinta**

Paikalla on ollut uittopato.

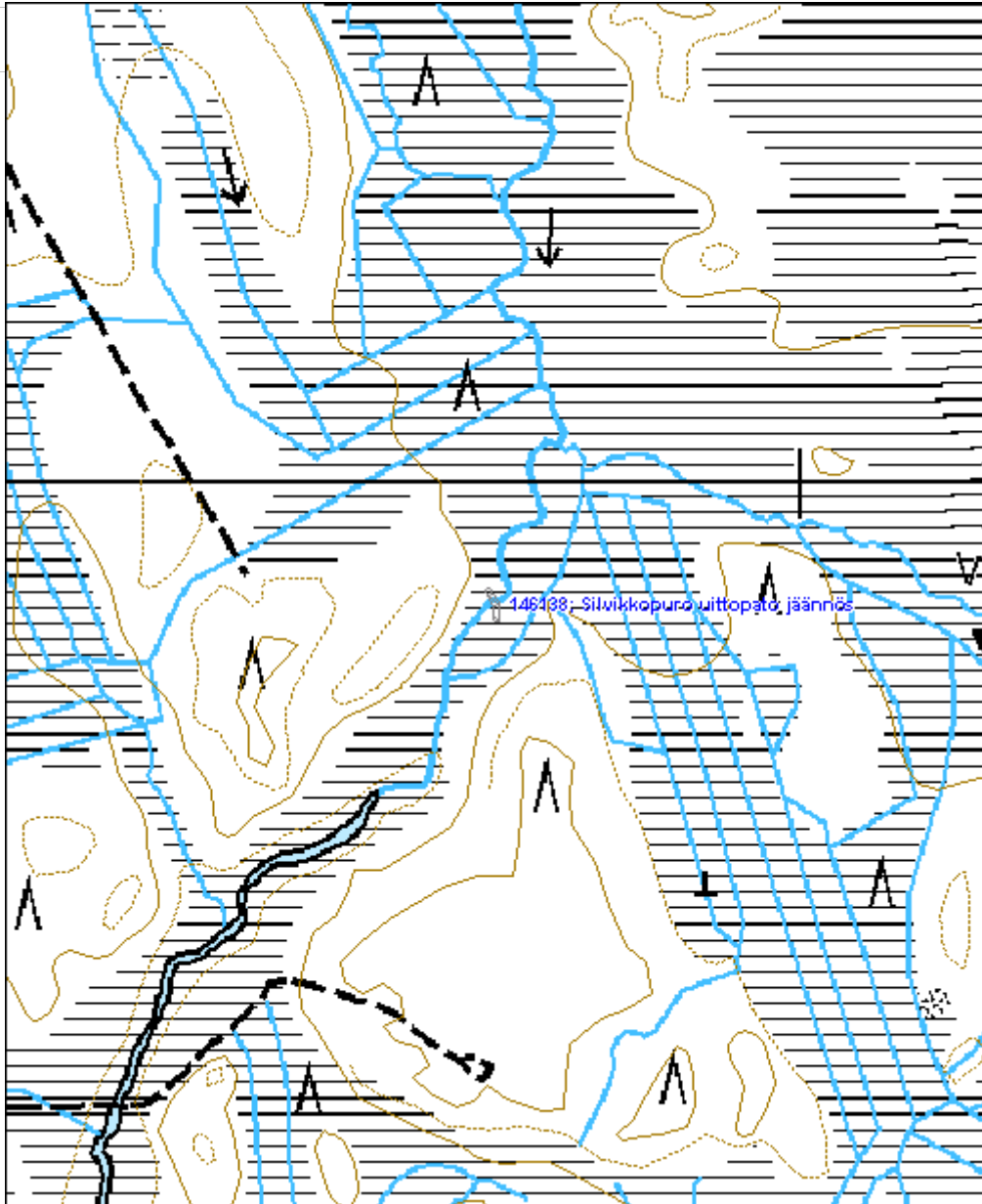
**Lisätietoja**
**Toimenpiteet**
**Tarkastukset**

Tila: 3 Toteutettu      Laji: 6 Suojeluarvojen tarkastus      Tarkastusvuosi: 2012  
 Tarkastuspvm: 15.6.2012      Tarkastaja: R. Mönkkönen  
 Kuvaus: KMO kulttuuriperintöinventointi 2012

<b>Viranomaisrekisterinro:</b>	<b>Kunto:</b> 2 Keskinertainen
	<b>Olotila:</b> 2 Ei käytössä
<b>Arvotus:</b> 8 Muu suojeluarvo	<b>Kohteen</b> 9 Muu suojeluarvo

<b>Selitys:</b>		<b>suojelu:</b>
<b>Selitys:</b>		<b>Selitys:</b>
<b>Ympäristön suojelu:</b>	0 Ei määritelty	
<b>Selitys:</b>		

<b>Kohdetyyppi:</b>	9 Valmistuspaikat/työpaikat	<b>Copyright:</b>	© Metsähallitus 2008 © Maanmittauslaitos 1/MML/08
<b>Koordinaatit:</b>	X 7034892, Y 3573732, Z 150	<b>Mittakaava:</b>	1:5000



<b>Hirvivaara asuinpaikka</b>	<b>MH-tunnus: 146141</b>
-------------------------------	--------------------------

<b>Kohdetyyppi:</b>	1 Asuinpaikat	<b>Haltija:</b>	131 Metsätalous Itä-Suomi
<b>Ajoitus:</b>	7116 Uusi aika	<b>Ylläpitäjä:</b>	131 Metsätalous Itä-Suomi
<b>Rakentamivuosi:</b>		<b>Kunta:</b>	687 Rautavaara
<b>Lukumäärä:</b>	1		

<b>Koordinaattiselitys:</b>	<b>Geometria tuotettu:</b>
<b>Koordinaatit:</b>	<b>Löydöt:</b>
X 7024873, Y 3586465, Z 221	4 Gps-mittaus, korjaamaton

***Taustatiedot***

Kohde löytyi haastattelun perusteella inventoinnissa 15.6.2012. Asuinpaikka ei näy vuoden 1974 peruskartassa.

***Ympäristön kuvaus***

Asuinpaikka sijaitsee Hirvivaara nimisen mäen lounaisrinteellä. Paikalla kasvaa varttunutta kasvatusmetsikköä. Vallitseva puulaji on kuusi ja maaperä on moreenia.

***Kohteen kuvaus***

Paikalla on pellon raivauksessa syntyneitä kiviroykkiöitä sekä yksi rakennuksen pohja. Mahdollisen asuinrakennuksen (Hirvivaara päärakennus jäännös) pohja on pahoin maatonut. Se on kooltaan noin 8,5x8,5 m, ja sen päälle on kasattu peltoraunio. Alueella olleet pellot on istutettu kuuselle.

***Kohteen rajaus***

Kohde rajautuu aluemaisesti näkyvien rakenteiden perusteella.

***Tulkinta***

Alueella on autioitunut asuinpaikka.

***Lisätietoja***
***Toimenpiteet***
***Tarkastukset***

Tila: 3 Toteutettu      Laji: 6 Suojeluarvojen tarkastus      Tarkastusvuosi: 2012  
 Tarkastuspvm: 15.6.2012      Tarkastaja: R. Mönkkönen  
 Kuvaus: KMO kulttuuriperintöinventointi 2012

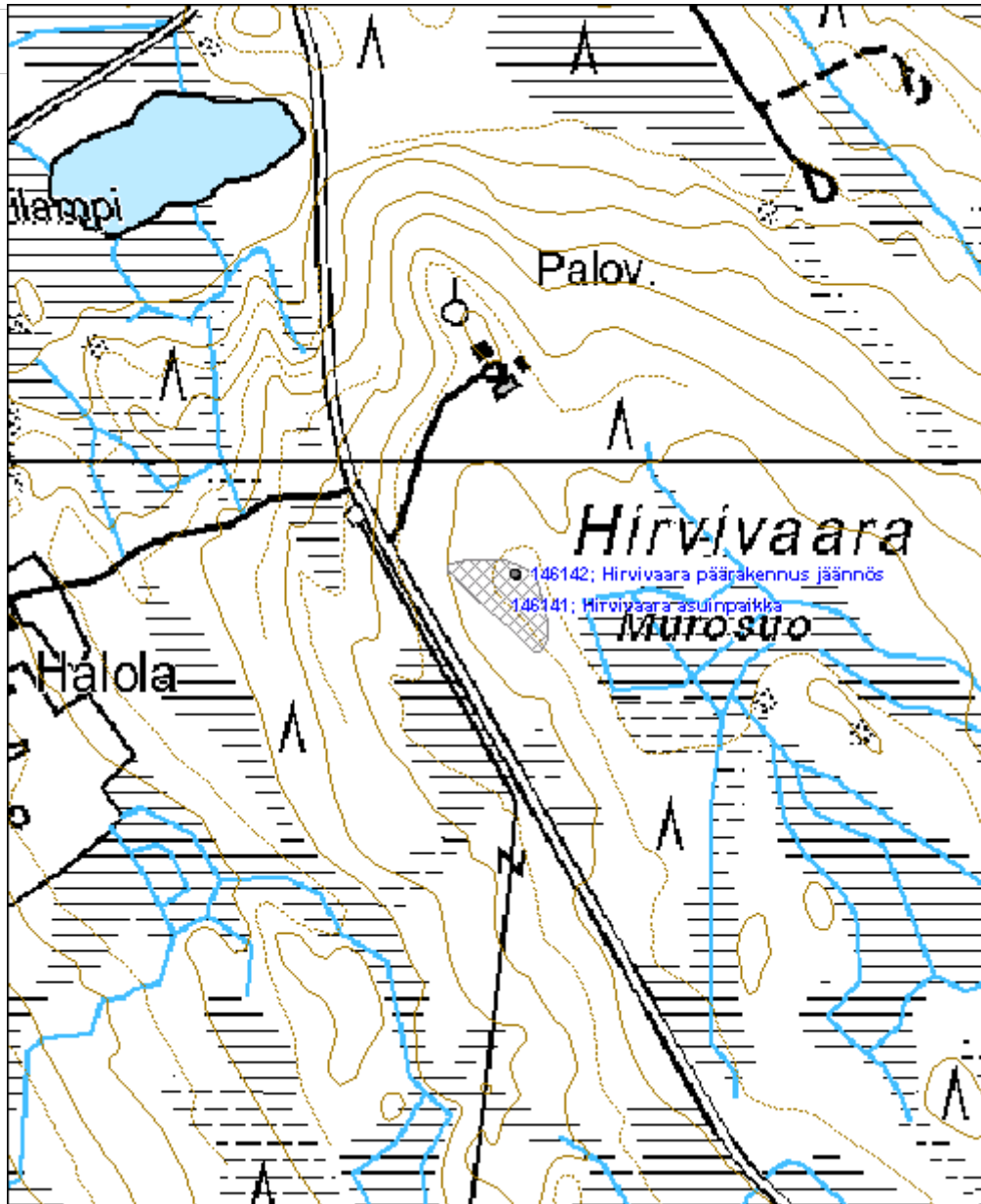
<b>Viranomaisrekisterinro:</b>	<b>Kunto:</b> 2 Keskinertainen
--------------------------------	--------------------------------

<b>Arvotus:</b>	8 Muu suojeluarvo	<b>Olotila:</b>	2 Ei käytössä
<b>Selitys:</b>		<b>Kohteen suojelu:</b>	9 Muu suojeluarvo
		<b>Selitys:</b>	
<b>Ympäristön suojelu:</b>	0 Ei määritelty		
<b>Selitys:</b>			



Hirvivaara asuinpaikka. Kuvaaja Ville Hakamäki.

<b>Kohdetyyppi:</b>	1 Asuinpaikat	<b>Copyright:</b>	© Metsähallitus 2008 © Maanmittauslaitos 1/MML/08
<b>Koordinaatit:</b>	X 7024873, Y 3586465, Z 221	<b>Mittakaava:</b>	1:5000



<b>Istumamäki lohiallas</b>	<b>MH-tunnus: 146143</b>
-----------------------------	--------------------------

<b>Kohdetyyppi:</b>	9 Valmistuspaikat/työpaikat	<b>Haltija:</b>	131 Metsätalous Itä-Suomi
<b>Ajoitus:</b>	7116 Uusi aika	<b>Ylläpitäjä:</b>	131 Metsätalous Itä-Suomi
<b>Rakentamivuosi:</b>		<b>Kunta:</b>	687 Rautavaara
<b>Lukumäärä:</b>	3		

<b>Koordinaattiselitys:</b>	<b>Geometria tuotettu:</b>
<b>Koordinaatit:</b> X 7020709, Y 3584727, Z 203	4 Gps-mittaus, korjaamaton
	<b>Löydöt:</b>

**Taustatiedot**

Kohde löytyi haastattelun perusteella inventoinnissa 15.6.2012. Lohialtaita ei näy vuoden 1974 peruskartassa.

**Ympäristön kuvaus**

Lohialtaat sijaitsevat Mörköviidan alueella olevan Istumamäki nimisen mäen itärinteellä. Paikalla kasvaa nuori koivuvoittoinen kasvatusmetsikkö. Maaperä on moreenia.

**Kohteen kuvaus**

Paikalla on kaikkiaan kolme, noin 20 m leveää kalankasvatusallasta, joissa on kasvatettu haukea ja ahventa vielä 1990-luvulla.

**Kohteen rajaus**

Kohde rajautuu aluemaisesti näkyvien rakenteiden perusteella.

**Tulkinta**

Alueella on kolme kalankasvatusallasta.

**Lisätietoja**
**Toimenpiteet**
**Tarkastukset**

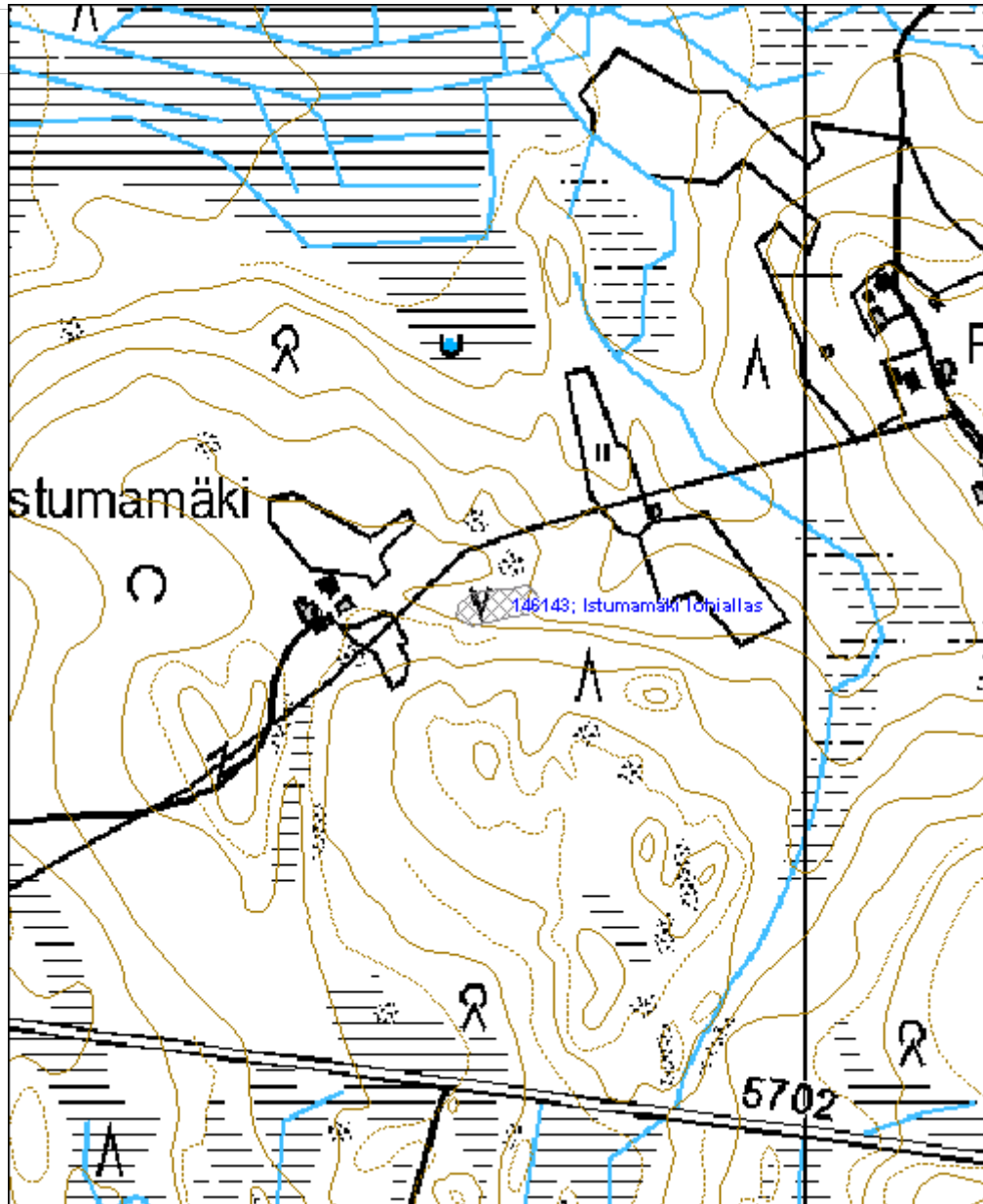
Tila: 3 Toteutettu      Laji: 6 Suojeluarvojen tarkastus      Tarkastusvuosi: 2012  
 Tarkastuspvm: 15.6.2012      Tarkastaja: R. Mönkkönen  
 Kuvaus: KMO kulttuuriperintöinventointi 2012

<b>Viranomaisrekisterinro:</b>	<b>Kunto:</b> 2 Keskinertainen
	<b>Olotila:</b> 2 Ei käytössä

<b>Arvotus:</b>	99 Ei suojeluarvoa	<b>Kohteen suojelu:</b>	99 Ei suojeluarvoa
<b>Selitys:</b>		<b>Selitys:</b>	
<b>Ympäristön suojelu:</b>	0 Ei määritelty		
<b>Selitys:</b>			



<b>Kohdetyyppi:</b>	9 Valmistuspaikat/työpaikat	Copyright:	© Metsähallitus 2008 © Maanmittauslaitos 1/MML/08
<b>Koordinaatit:</b>	X 7020709, Y 3584727, Z 203	Mittakaava:	1:5000



<b>Hauska asuinpaikka</b>	<b>MH-tunnus: 146146</b>
---------------------------	--------------------------

<b>Kohdetyyppi:</b>	1 Asuinpaikat	<b>Haltija:</b>	131 Metsätalous Itä-Suomi
<b>Ajoitus:</b>	7116 Uusi aika	<b>Ylläpitäjä:</b>	131 Metsätalous Itä-Suomi
<b>Rakentamivuosi:</b>		<b>Kunta:</b>	687 Rautavaara
<b>Lukumäärä:</b>	4		

<b>Koordinaattiselitys:</b>	<b>Geometria tuotettu:</b>
<b>Koordinaatit:</b>	<b>Löydöt:</b>
X 7020852, Y 3580767, Z 177	4 Gps-mittaus, korjaamaton

**Taustatiedot**

Kohde löytyi haastattelun perusteella inventoinnissa 15.6.2012. Asuinpaikka ei näy vuoden 1974 peruskartassa.

**Ympäristön kuvaus**

Kohde sijaitsee Lehtovaaran alueella, noin 3 km Ala-Luosta -järven rannalta koilliseen Lehtovaarantien pohjoispuolella. Paikalla kasvaa varttunut koivumetsikkö ja runsaasti aluskasvillisuutta. Maaperä on moreenia.

**Kohteen kuvaus**

Paikalla on rakennuksen jäännös ja pellon raivauksesta syntyneitä kivistä kiviröykkiöitä. Päärakennus (Hauska päärakennus jäännös 1) on kooltaan 7x5m ja sekä sen perustus että tulisija ovat luonnonkivistä rakennetut. Samalla kumpareella on saattanut olla muitakin rakennuksia, esimerkiksi navetta. Päärakennuksen pohjoispuolella, noin 10 m päässä on kellarikuoppa (Hauska kellarikuoppa 4). Se on kooltaan noin 4x3,5x1 m. Kaivo (Hauska kaivo 2) sijaitsee noin 50 m päässä päärakennuksen itäpuolella. Toinen kellarikuoppa (Hauska kellarikuoppa 3) sijaitsee noin 100 m päärakennuksesta koilliseen. Se on kooltaan 1,2x2x1 m.

**Kohteen rajaus**

Kohde rajautuu aluemaisesti näkyvien rakenteiden perusteella.

**Tulkinta**

Alueella on ollut asuinpaikka.

**Lisätietoja**
**Toimenpiteet**
**Tarkastukset**

Tila: 3 Toteutettu      Laji: 6 Suojeluarvojen tarkastus      Tarkastusvuosi: 2012  
 Tarkastuspvm: 15.6.2012      Tarkastaja: R. Mönkkönen

Kuvaus: KMO kulttuuriperintöinventointi 2012

**Viranomais-  
rekisterinro:**
**Kunto:** 2 Kesinkertainen

**Arvotus:** 8 Muu suojeluarvo

**Olotila:** 2 Ei käytössä

**Kohteen  
suojaus:** 9 Muu suojeluarvo

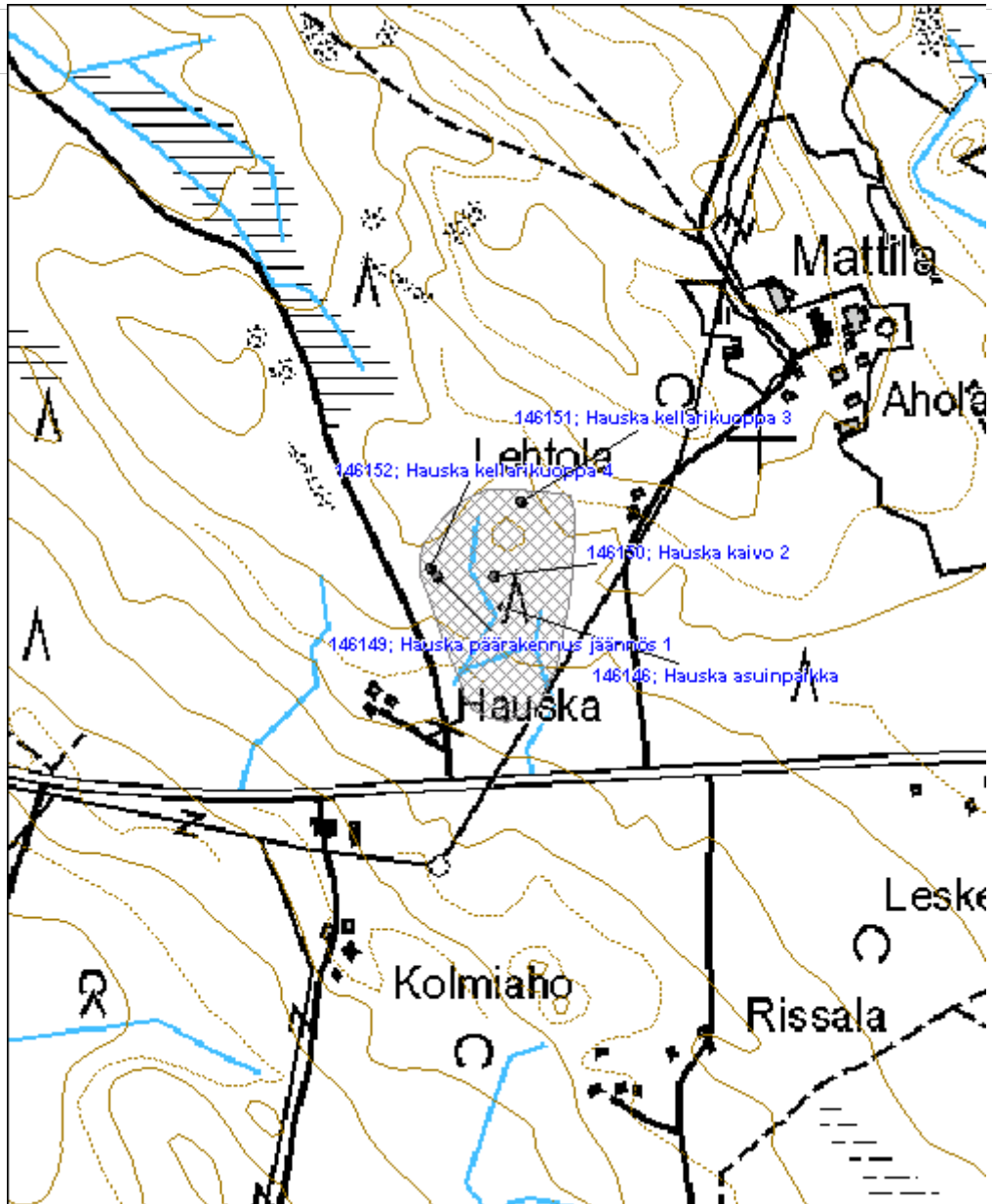
**Selitys:**
**Selitys:**
**Ympäristön  
suojaus:**

0 Ei määritelty

**Selitys:**


Hauska asuinpaikka. Kuvaaja Ville Hakamäki.

<b>Kohdetyyppi:</b>	1 Asuinpaikat	Copyright:	© Metsähallitus 2008 © Maanmittauslaitos 1/MML/08
<b>Koordinaatit:</b>	X 7020852, Y 3580767, Z 177	Mittakaava:	1:5000



<b>Pieni Pirttimäki asuinpaikka</b>	<b>MH-tunnus: 146161</b>
-------------------------------------	--------------------------

<b>Kohdetyyppi:</b>	1 Asuinpaikat	<b>Haltija:</b>	131 Metsätalous Itä-Suomi
<b>Ajoitus:</b>	7116 Uusi aika	<b>Ylläpitäjä:</b>	131 Metsätalous Itä-Suomi
<b>Rakentamivuosi:</b>		<b>Kunta:</b>	687 Rautavaara
<b>Lukumäärä:</b>	4		

<b>Koordinaattiselitys:</b>	<b>Geometria tuotettu:</b>
<b>Koordinaatit:</b> X 7018339, Y 3581007, Z 147	4 Gps-mittaus, korjaamaton
	<b>Löydöt:</b>

**Taustatiedot**

Autiotila löytyi SutiGis-tietojen perusteella inventoinnissa 19.6.2012.

**Ympäristön kuvaus**

Kohde sijaitsee Pirttimäentieltä erkanevan päällystämättömän tien varrella Pirttimäki nimisellä alueella. Paikalla kasvaa nuorta kuusimetsää ja muuta aluskasvillisuutta. Maaperä on moreenia.

**Kohteen kuvaus**

Alueella on havaittavissa neljä asumiseen liittyvää rakennuksen jäännöstä. Päärakennus (Pieni Pirttimäki päärakennus jäännös 1) on kooltaan 14x5,5 m. Rakennuksessa on ollut luonnonkivinen perusta ja uuni. Kammarin puolella on ollut pönttöuuni. Päärakennuksesta 51 m luoteeseen on kaksiosaisen saunan (Pieni Pirttimäki sauna jäännös 2) pohja. Saunasta on jäljellä seitsemän alinta hirsikertaa ja luonnonkivinen kiuas. Saunan hirsirakenteinen osa on kooltaan 3x3 m. Lautarakenteinen eteinen on 3x2 m. Lännessä noin 30 m päärakennuksesta on luonnonkiviperustainen navetta (Pieni Pirttimäki navetta jäännös 3). Navetta on ollut hirsirakenteinen ja sen mitat ovat 12,5x5,5 m. Kellarikuoppa (Pieni Pirttimäki kellarikuoppa 4) sijaitsee 40 m päärakennuksen lounaispuolella. Se on kooltaan 3x1,5x1 m.

**Kohteen rajaus**

Kohde rajautuu aluemaisesti näkyvien rakenteiden perusteella.

**Tulkinta**

Alueella on autioitunut asuinpaikka.

**Lisätietoja**
**Toimenpiteet**
**Tarkastukset**

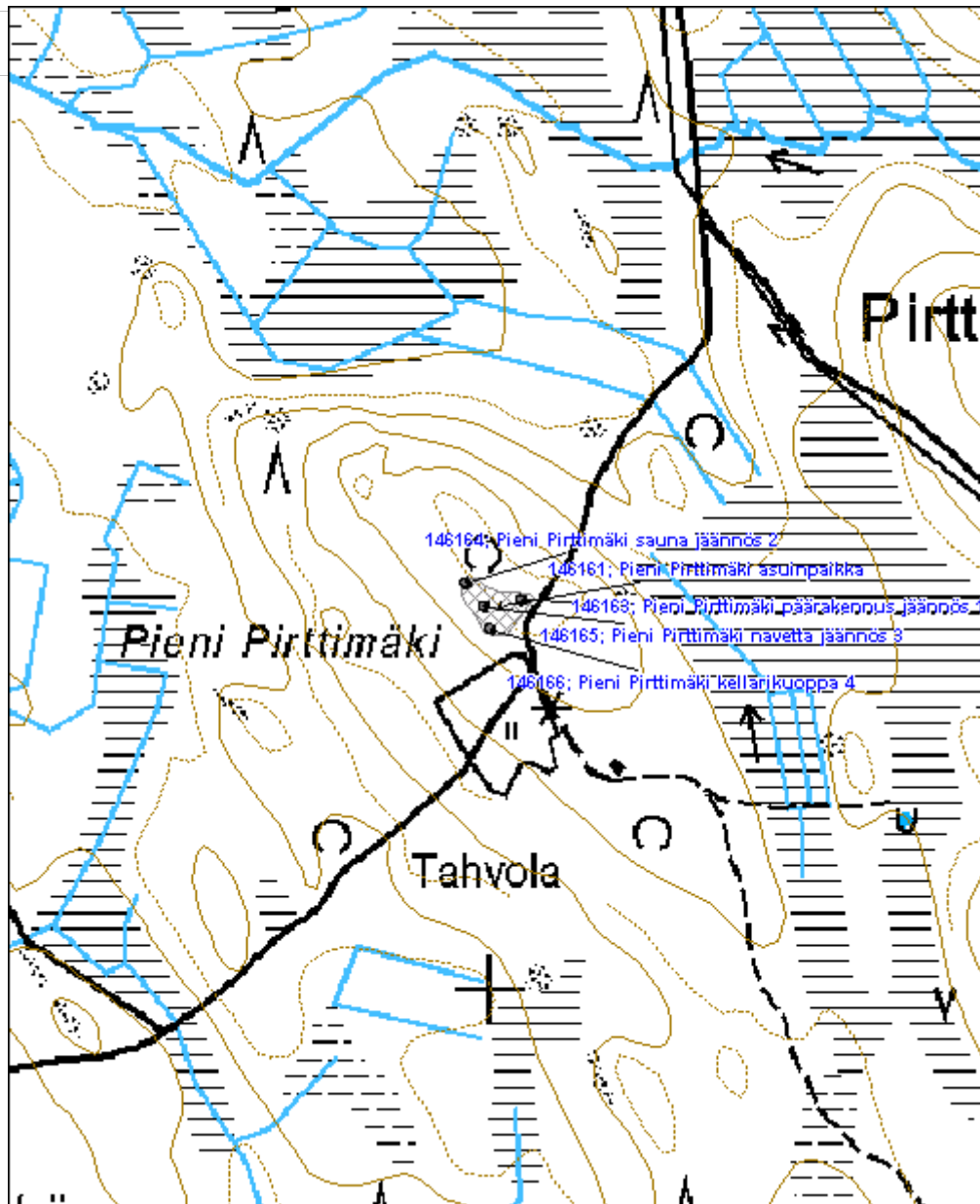
Tila: 3 Toteutettu Laji: 6 Suojeluarvojen tarkastus Tarkastusvuosi: 2012  
 Tarkastuspvm: 19.6.2012 Tarkastaja: R. Mönkkönen  
 Kuvaus: KMO kulttuuriperintöinventointi 2012

<b>Viranomais- rekisterinro:</b>		<b>Kunto:</b>	2 Kesinkertainen
<b>Arvotus:</b>	8 Muu suojeluarvo	<b>Olotila:</b>	2 Ei käytössä
<b>Selitys:</b>		<b>Kohteen suojaus:</b>	9 Muu suojeluarvo
		<b>Selitys:</b>	
<b>Ympäristön suojaus:</b>	0 Ei määritelty		
<b>Selitys:</b>			



Pieni Pirttimäki uuni. Kuvaaja Ville Hakamäki.

<b>Kohdetyyppi:</b>	1 Asuinpaikat	<b>Copyright:</b>	© Metsähallitus 2008 © Maanmittauslaitos 1/MML/08
<b>Koordinaatit:</b>	X 7018339, Y 3581007, Z 147	<b>Mittakaava:</b>	1:5000



<b>Pieni Tiikka asuinpaikka</b>	<b>MH-tunnus: 146180</b>
---------------------------------	--------------------------

<b>Kohdetyyppi:</b>	1 Asuinpaikat	<b>Haltija:</b>	131 Metsätalous Itä-Suomi
<b>Ajoitus:</b>	7116 Uusi aika	<b>Ylläpitäjä:</b>	131 Metsätalous Itä-Suomi
<b>Rakentamivuosi:</b>		<b>Kunta:</b>	687 Rautavaara
<b>Lukumäärä:</b>	5		

<b>Koordinaattiselitys:</b>	<b>Geometria tuotettu:</b>
<b>Koordinaatit:</b>	<b>Löydöt:</b>
X 7019488, Y 3583479, Z 190	4 Gps-mittaus, korjaamaton

**Taustatiedot**

Kohde löytyi haastattelun perusteella inventoinnissa 19.6.2012.

**Ympäristön kuvaus**

Kohde sijaitsee Tiikkaanmäellä. Paikalla kasvaa varttunut, kuusivaltainen sekametsä. Maaperä on moreenia.

**Kohteen kuvaus**

Paikalla on asumiseen liittyvien rakennusten jäänteitä, kiviaitaa sekä pellonraivauksessa syntyneitä kiviröykkiöitä. Päärakennus (Pieni Tiikka päärakennus jäännös 1) sijaitsee kulku-uran varrella. Se on kooltaan 5,8x5,8 m ja siinä on luonnonkivinen perusta sekä tulisija. Päärakennuksesta noin 40 m kaakkoon on kooltaan 2,5x1x1 m kellari (Pieni Tiikka kellarikuoppa 2). Noin 30 m päärakennuksesta kaakkoon on tunnistamattoman rakennuksen (Pieni Tiikka rakennus jäännös 3) nurkkakivet. Nurkkakivien perusteella rakennuksen koko on ollut noin 4,7x4,3 m. Toinen kellari (Pieni Tiikka kellarikuoppa 4) on päärakennuksen pohjoispuolella, noin 10 m päässä. Se on osittain sortunut ja sen mitat ovat 3,5x1,5x1 m. Mahdollinen saunan (Pieni Tiikka sauna jäännös 5) perusta voidaan havaita 30 m päärakennuksesta koilliseen. Sen mitat ovat 3x2,5 m.

**Kohteen rajaus**

Kohde rajautuu aluemaisesti näkyvien rakenteiden perusteella.

**Tulkinta**

Alueella on autioitunut asuinpaikka.

**Lisätietoja**
**Toimenpiteet**
**Tarkastukset**

Tila: 3 Toteutettu      Laji: 6 Suojeluarvojen tarkastus      Tarkastusvuosi: 2012  
 Tarkastuspvm: 19.6.2012      Tarkastaja: R. Mönkkönen



Kuvaus: KMO kulttuuriperintöinventointi 2012

**Viranomais-  
rekisterinro:**
**Kunto:** 2 Kesinkertainen

**Arvotus:** 8 Muu suojeluarvo

**Olotila:** 2 Ei käytössä

**Kohteen  
suojaus:** 9 Muu suojeluarvo

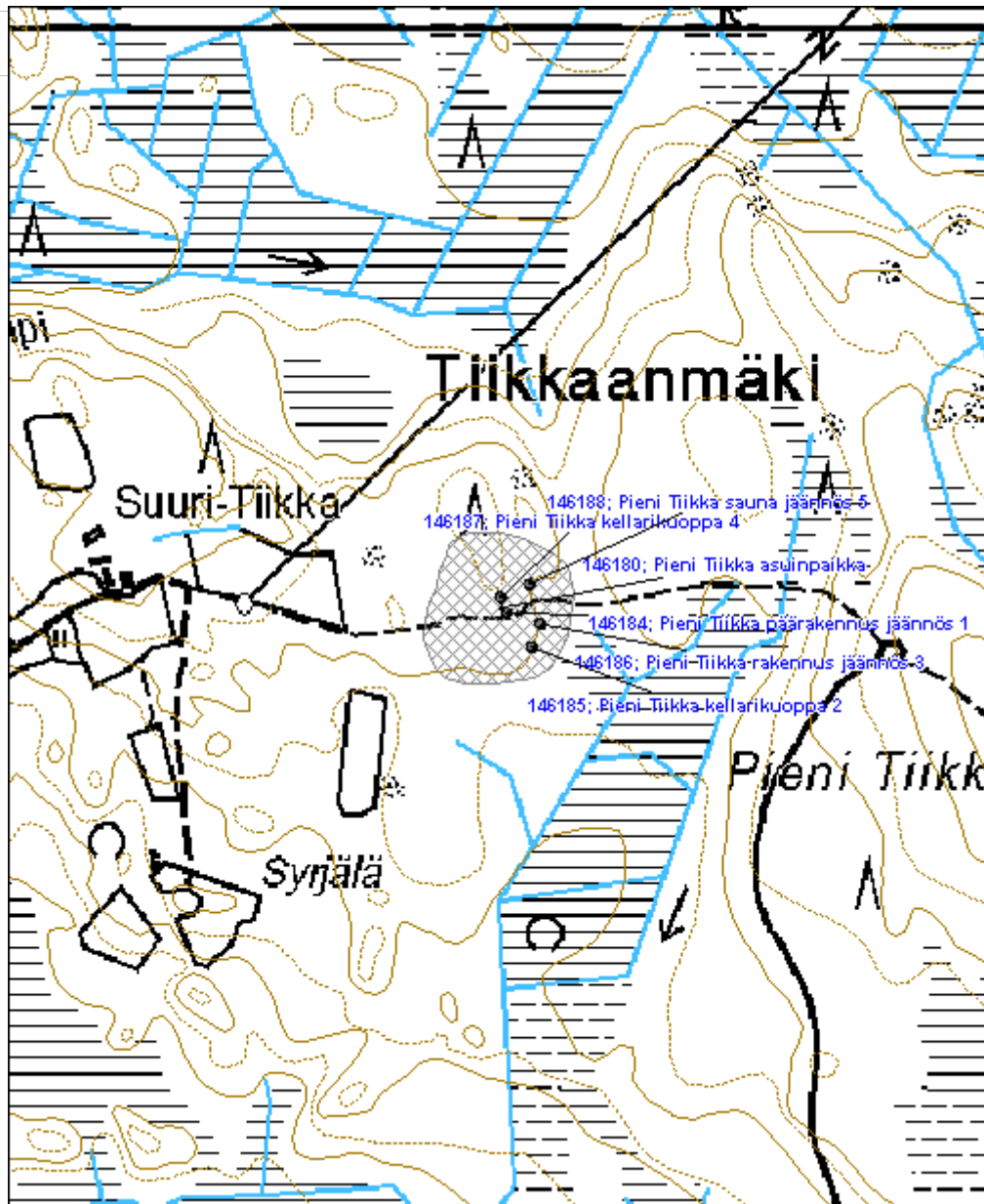
**Selitys:**
**Selitys:**
**Ympäristön  
suojaus:**

0 Ei määritelty

**Selitys:**


Pieni Tiikka uuni. Kuvaaja Ville Hakamäki.

<b>Kohdetyyppi:</b>	1 Asuinpaikat	<b>Copyright:</b>	© Metsähallitus 2008 © Maanmittauslaitos 1/MML/08
<b>Koordinaatit:</b>	X 7019488, Y 3583479, Z 190	<b>Mittakaava:</b>	1:5000



<b>Iso-Ruotanen hiilimiilu</b>	<b>MH-tunnus: 146194</b>
--------------------------------	--------------------------

<b>Kohdetyyppi:</b>	9 Valmistuspaikat/työpaikat	<b>Haltija:</b>	131 Metsätalous Itä-Suomi
<b>Ajoitus:</b>	7118 Historiallinen aika	<b>Ylläpitäjä:</b>	131 Metsätalous Itä-Suomi
<b>Rakentamivuosi:</b>		<b>Kunta:</b>	687 Rautavaara
<b>Lukumäärä:</b>	3		

<b>Koordinaattiselitys:</b>	<b>Geometria tuotettu:</b>
<b>Koordinaatit:</b> X 7051500, Y 3557519, Z 164	4 Gps-mittaus, korjaamaton
	<b>Löydöt:</b>

**Taustatiedot**

Kohde löytyi SutiGis-tietojen perusteella inventoinnissa 19.6.2012.

**Ympäristön kuvaus**

Kohde sijaitsee Raaskion alueella, Issakan ja Iso-Ruotasen vesistöjen välisellä maa-alueella. Paikalla kasvaa nuori mäntymetsikkö. Maaperä on moreenia.

**Kohteen kuvaus**

Paikalla on kolmen hiilimiilun jäännökset (Iso-Ruotanen hiilimiilu 1-3). Miilut ovat halkaisijaltaan noin 12 m ja niiden pohjalla on havaittavissa hiilen ja noen sekainen maakerros.

**Kohteen rajaus**

Kohde rajautuu aluemaisesti näkyvien rakenteiden perusteella.

**Tulkinta**

Paikalla on kolme hiilimiilua. Muotonsa perusteella miilut muistuttavat alueella 1940–50 -luvulla poltettuja miiluja.

**Lisätietoja**
**Toimenpiteet**
**Tarkastukset**

Tila: 3 Toteutettu      Laji: 6 Suojeluarvojen tarkastus      Tarkastusvuosi: 2012  
 Tarkastuspvm: 19.6.2012      Tarkastaja: R. Mönkkönen  
 Kuvaus: KMO kulttuuriperintöinventointi

**Viranomaisrekisterinro:**
**Kunto:** 1 Hyvä

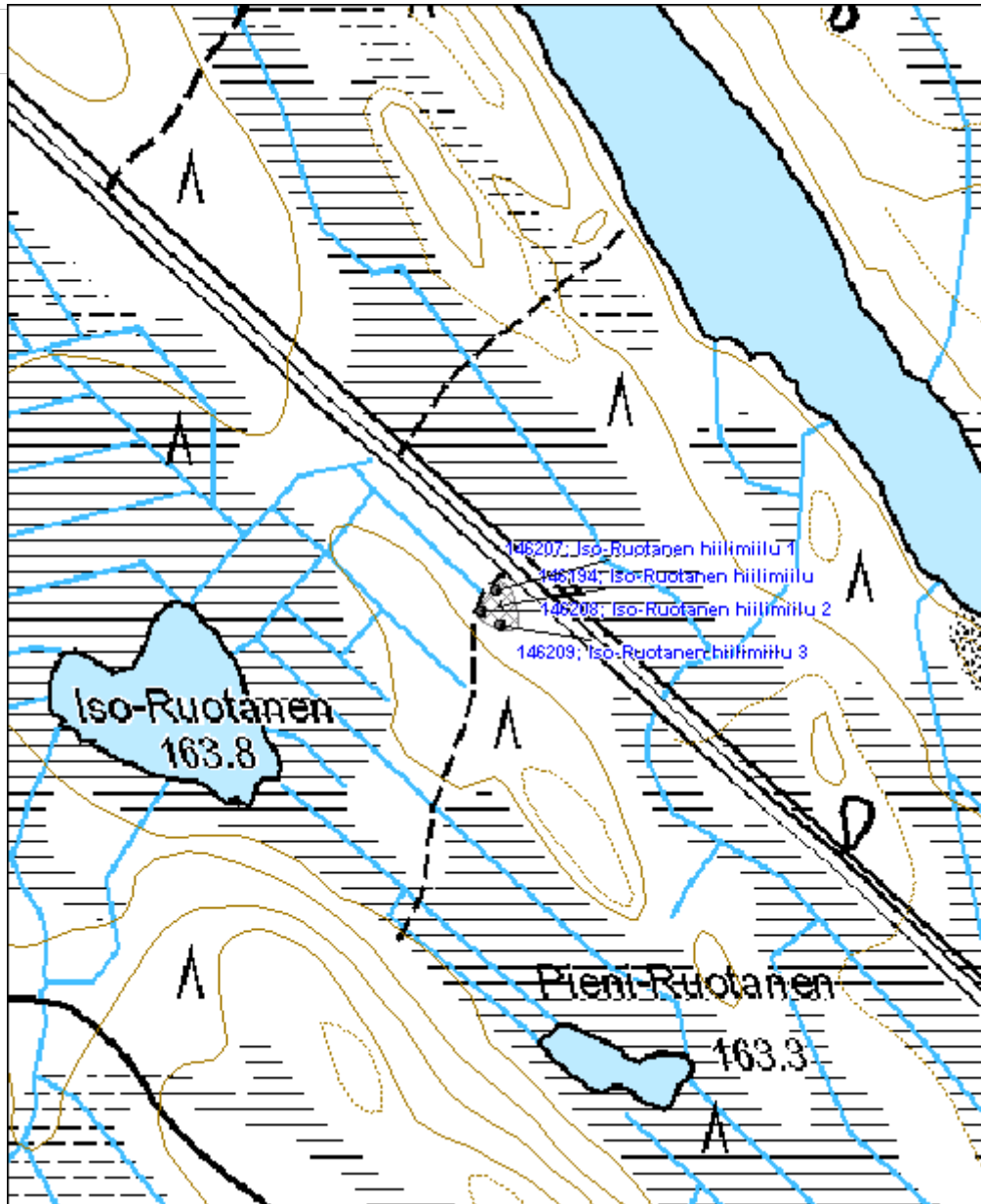
**Olotila:** 2 Ei käytössä

<b>Arvotus:</b>	8 Muu suojeluarvo	<b>Kohteen suojelu:</b>	9 Muu suojeluarvo
<b>Selitys:</b>		<b>Selitys:</b>	
<b>Ympäristön suojelu:</b>	0 Ei määritelty		
<b>Selitys:</b>			



Iso-Ruotanen hiilimiilu. Kuvaaja Ville Hakamäki.

<b>Kohdetyyppi:</b>	9 Valmistuspaikat/työpaikat	<b>Copyright:</b>	© Metsähallitus 2008 © Maanmittauslaitos 1/MML/08
<b>Koordinaatit:</b>	X 7051500, Y 3557519, Z 164	<b>Mittakaava:</b>	1:5000



<b>Liisanaho asuinpaikka</b>	<b>MH-tunnus: 146211</b>
------------------------------	--------------------------

<b>Kohdetyyppi:</b>	1 Asuinpaikat	<b>Haltija:</b>	131 Metsätalous Itä-Suomi
<b>Ajoitus:</b>	7116 Uusi aika	<b>Ylläpitäjä:</b>	131 Metsätalous Itä-Suomi
<b>Rakentamivuosi:</b>		<b>Kunta:</b>	687 Rautavaara
<b>Lukumäärä:</b>	1		

<b>Koordinaattiselitys:</b>	<b>Geometria tuotettu:</b>
<b>Koordinaatit:</b>	<b>Löydöt:</b>
X 7045200, Y 3556849, Z 149	4 Gps-mittaus, korjaamaton

**Taustatiedot**

Kohde löytyi haastattelun perusteella inventoinnissa 19.6.2012.

**Ympäristön kuvaus**

Kohde sijaitsee Älänne -järven itäpuolella, Joutselahdentien varrella. Paikalla kasvaa varttunutta kuusivaltaista kasvatusmetsikköä. Maaperä on moreenia.

**Kohteen kuvaus**

Paikalla on havaittavissa kiviaitaa, pellonraivauksessa syntyneitä kiviröykkiöitä sekä kaivo (Liisanaho kaivo). Varsinaisia rakennuksen jäännöksiä ei ole säilynyt. Ne ovat todennäköisesti tuhoutuneet tielinjaa rakennettaessa.

**Kohteen rajaus**

Kohde rajautuu aluemaisesti näkyvien rakenteiden perusteella.

**Tulkinta**

Alueella on autioitunut asuinpaikka.

**Lisätietoja**
**Toimenpiteet**
**Tarkastukset**

Tila: 3 Toteutettu      Laji: 6 Suojeluarvojen tarkastus      Tarkastusvuosi: 2012  
 Tarkastuspvm: 18.7.2012      Tarkastaja: R. Mönkkönen  
 Kuvaus: KMO kulttuuriperintöinventointi

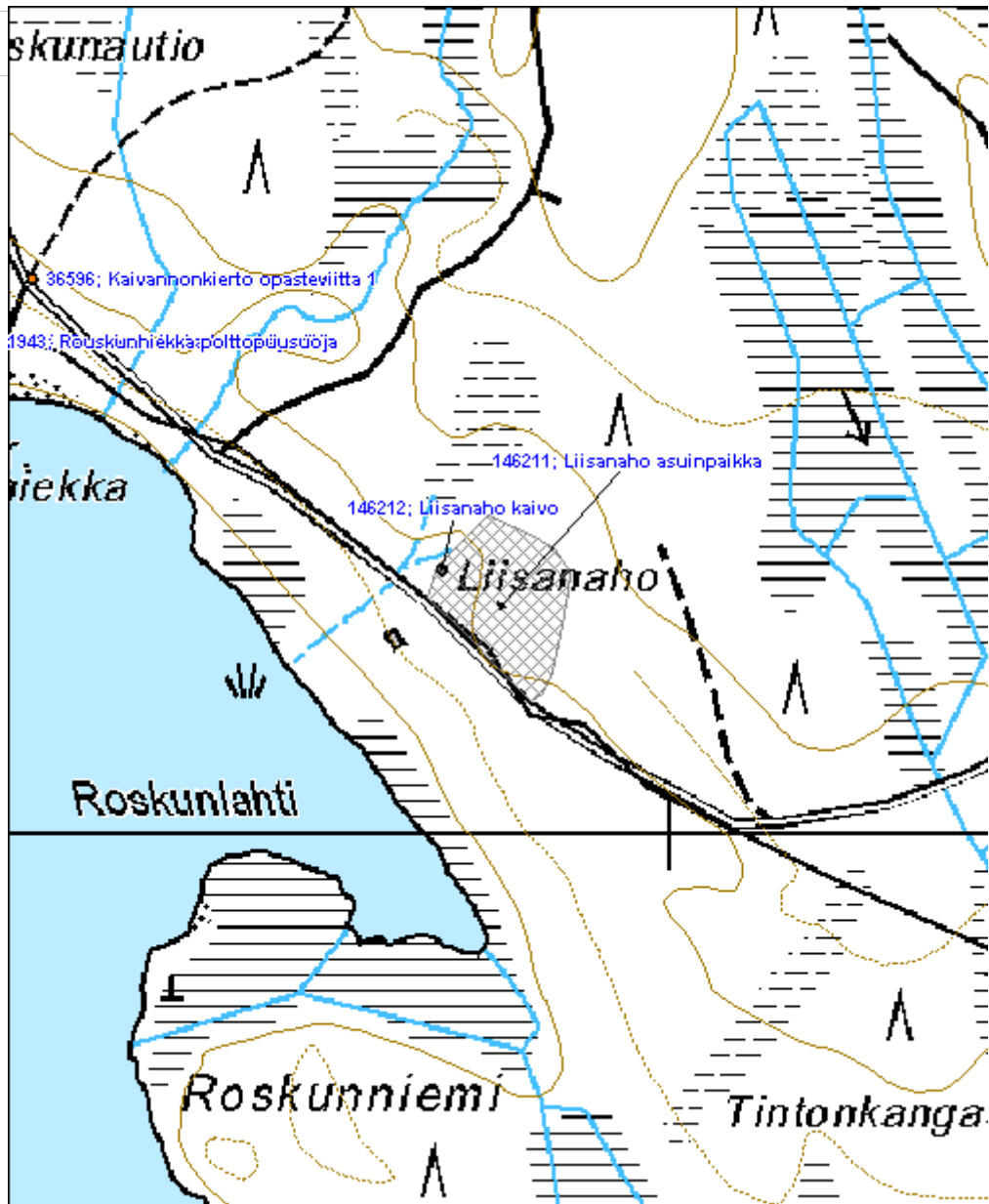
**Viranomaisrekisterinro:**

**Kunto:** 2 Keskinertainen

**Olotila:** 2 Ei käytössä

<b>Arvotus:</b>	8 Muu suojeluarvo	<b>Kohteen suojelu:</b>	9 Muu suojeluarvo
<b>Selitys:</b>		<b>Selitys:</b>	
<b>Ympäristön suojelu:</b>	0 Ei määritelty		
<b>Selitys:</b>			

<b>Kohdetyyppi:</b>	1 Asuinpaikat	<b>Copyright:</b>	© Metsähallitus 2008 © Maanmittauslaitos 1/MML/08
<b>Koordinaatit:</b>	X 7045200, Y 3556849, Z 149	<b>Mittakaava:</b>	1:5000





<b>Harsumäki asuinpaikka</b>	<b>MH-tunnus: 146221</b>
------------------------------	--------------------------

<b>Kohdetyyppi:</b>	1 Asuinpaikat	<b>Haltija:</b>	131 Metsätalous Itä-Suomi
<b>Ajoitus:</b>	7116 Uusi aika	<b>Ylläpitäjä:</b>	131 Metsätalous Itä-Suomi
<b>Rakentamivuosi:</b>		<b>Kunta:</b>	687 Rautavaara
<b>Lukumäärä:</b>	10		

<b>Koordinaattiselitys:</b>	<b>Geometria tuotettu:</b> 4 Gps-mittaus, korjaamaton
<b>Koordinaatit:</b> X 7037412, Y 3557780, Z 160	<b>Löydöt:</b>

**Taustatiedot**

Kohde löytyi haastattelun perusteella inventoinnissa 20.6.2012.

**Ympäristön kuvaus**

Kohde sijaitsee noin 1,5 km Harsukankaan lentokentältä koilliseen Harsumäen länsirinteellä. Alueella kasvaa varttunutta kuusivaltaista kasvatusmetsikköä. Maaperä on moreenia.

**Kohteen kuvaus**

Alueella on asutukseen viittaavia rakenteita sekä pellonraivauksen yhteydessä syntyneitä kiviröykkiöitä. Päärakennus (Harsumäki päärakennus jäännös 1) on kooltaan 10x7,5m. Sen perustukset ovat luonnonkiveä ja siinä on ollut kaksi tulisijaa, joiden rakennusmateriaalina on käytetty luonnonkiveä ja punatiiltä.

Päärakennuksesta 52 m koilliseen on havaittavissa kooltaan 4x3,4 m oleva saunan (Harsumäki sauna jäännös 2) jäännös. Sauna on ollut luonnonkiviperustainen. Pohjoisessa, noin 40–50 m päässä päärakennuksesta on neljä kellarikuoppaa (Harsumäki kellarikuopat 3,4,5 ja 6). Nämä ovat kooltaan 3x1,7 m. Hieman suurempi kellarikuoppa (Harsumäki kellarikuoppa 5 jäännös 8) sijaitsee päärakennuksesta noin 70 m länteen. Se on kooltaan 2,5x3,5. Riihi (Harsumäki riihi jäännös 7) on sijainnut päärakennuksen länsipuolella (noin 70 m päässä). Se on kooltaan 5,5x5,5 m ja siinä on betonista valettu lattia sekä kooltaan noin 1,5x1,5 m oleva luonnonkivinen kiuas. Navetan (Harsumäki navetta jäännös 9) jäännös sijaitsee päärakennuksesta 30 m pohjoiseen. Kyseessä on luonnonkiviperustainen ja kooltaan 11,8x5,3 m oleva rakennuksen pohja. Lisäksi päärakennuksen itäpuolella on yksi tarkemmin tunnistamattoman rakennuksen jäännös (Harsumäki rakennus jäännös 10).

**Kohteen rajaus**

Kohde rajautuu aluemaisesti näkyvien rakenteiden perusteella.

**Tulkinta**

Alueella on autioitunut asuinpaikka.

**Lisätietoja**
**Toimenpiteet**

**Tarkastukset**

Tila: 3 Toteutettu      Laji: 6 Suojeluarvojen tarkastus      Tarkastusvuosi: 2012  
 Tarkastuspvm: 20.6.2012      Tarkastaja: R. Mönkkönen  
 Kuvaus: KMO kulttuuriperintöinventointi 2012

**Viranomais-  
rekisterinro:**
**Kunto:** 2 Keskinertainen

**Arvotus:** 8 Muu suojeluarvo

**Olotila:** 2 Ei käytössä

**Kohteen  
suojelu:** 9 Muu suojeluarvo

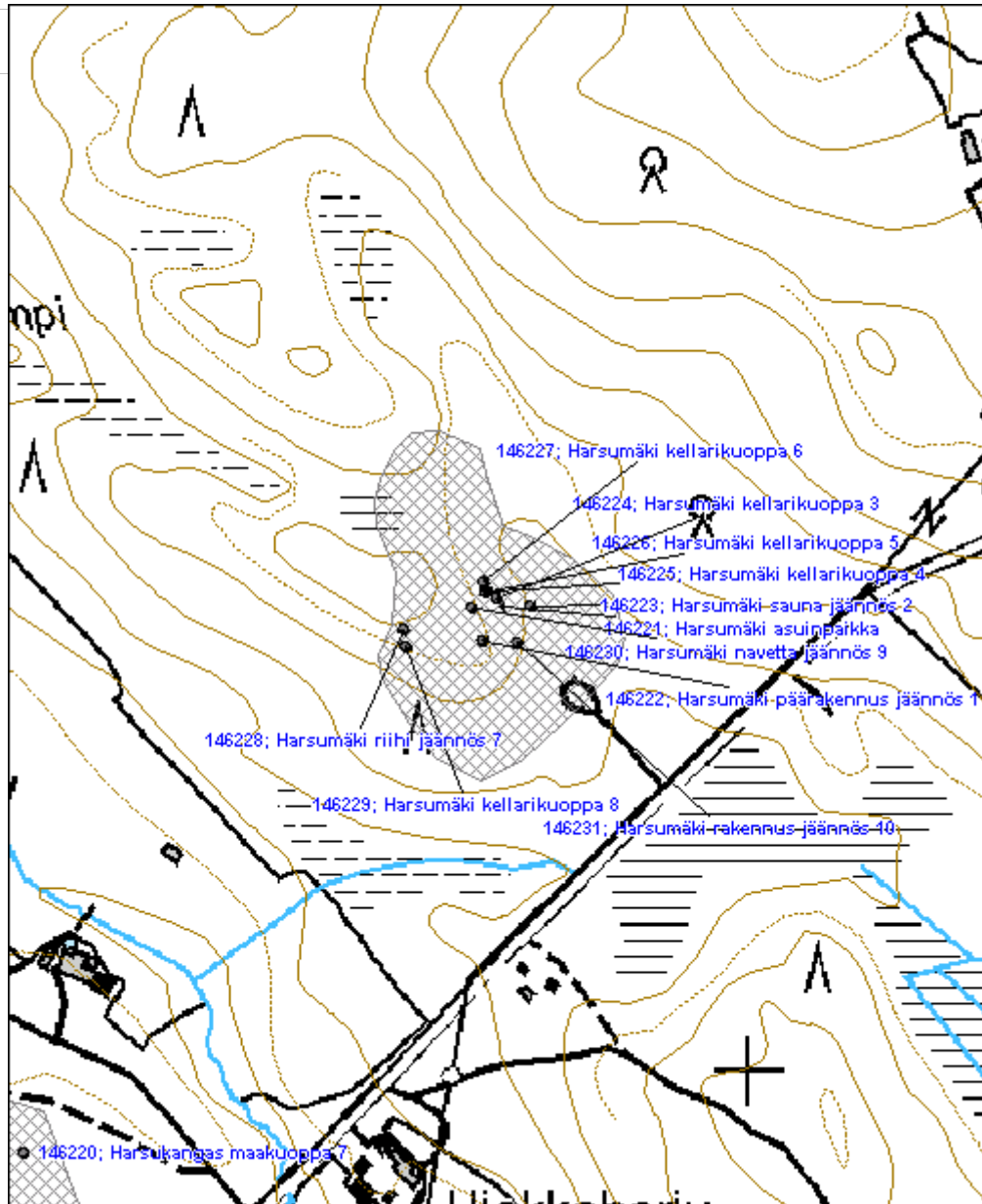
**Selitys:**
**Selitys:**
**Ympäristön  
suojelu:**

0 Ei määritelty

**Selitys:**


Harsumäki uuni. Kuvaaja Ville Hakamäki.

<b>Kohdetyyppi:</b>	1 Asuinpaikat	<b>Copyright:</b>	© Metsähallitus 2008 © Maanmittauslaitos 1/MML/08
<b>Koordinaatit:</b>	X 7037412, Y 3557780, Z 160	<b>Mittakaava:</b>	1:5000



<b>Kosinmäki maakellari</b>	<b>MH-tunnus: 146232</b>
-----------------------------	--------------------------

<b>Kohdetyyppi:</b>	9 Valmistuspaikat/työpaikat	<b>Haltija:</b>	131 Metsätalous Itä-Suomi
<b>Ajoitus:</b>	7116 Uusi aika	<b>Ylläpitäjä:</b>	131 Metsätalous Itä-Suomi
<b>Rakentamivuosi:</b>		<b>Kunta:</b>	687 Rautavaara
<b>Lukumäärä:</b>	1		

<b>Koordinaattiselitys:</b>	<b>Geometria tuotettu:</b>
<b>Koordinaatit:</b>	<b>Löydöt:</b>
X 7057158, Y 3565623, Z 201	4 Gps-mittaus, korjaamaton

**Taustatiedot**

Kohde löytyi haastattelun perusteella inventoinnissa 20.6.2012

**Ympäristön kuvaus**

Kohde sijaitsee Tiilikkajärven kansallispuiston eteläpuolella Kosinmäki nimisellä alueella. Paikalla kasvaa nuori mäntyvaltainen kasvatusmetsikkö. Maaperä on moreenia.

**Kohteen kuvaus**

Maakellari on kooltaan 2x4x1,5 m. Lautakate on osittain romahtanut ja kellarin lattia on täynnä hirven luita.

**Kohteen rajaus**

Kohde rajautuu pistemäisesti.

**Tulkinta**

Paikalla on maakellari.

**Lisätietoja**
**Toimenpiteet**
**Tarkastukset**

Tila: 3 Toteutettu      Laji: 6 Suojeluarvojen tarkastus      Tarkastusvuosi: 2012  
 Tarkastuspvm: 20.6.2012      Tarkastaja: R. Mönkkönen  
 Kuvaus: KMO kulttuuriperintöinventointi 2012

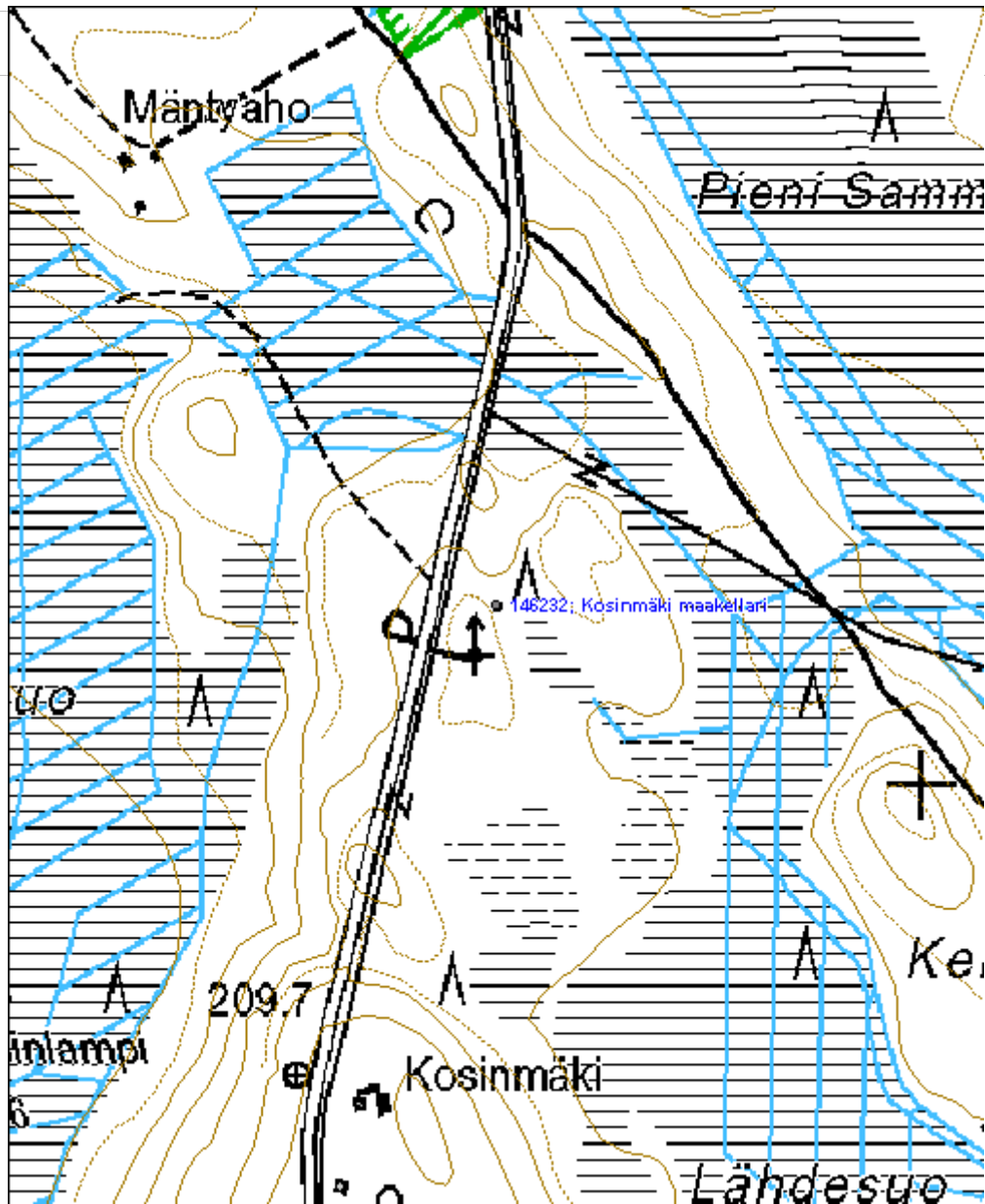
<b>Viranomaisrekisterinro:</b>	<b>Kunto:</b>
	2 Kesinkertainen
	<b>Olotila:</b>
	2 Ei käytössä
<b>Arvotus:</b>	<b>Kohteen</b>
8 Muu suojeluarvo	9 Muu suojeluarvo

<b>Selitys:</b>	<b>suojelu:</b> <b>Selitys:</b>
<b>Ympäristön suojelu:</b>	0 Ei määritelty
<b>Selitys:</b>	



Kosinmäki maakellari. Kuvaaja Ville Hakamäki.

<b>Kohdetyyppi:</b>	9 Valmistuspaikat/työpaikat	Copyright:	© Metsähallitus 2008 © Maanmittauslaitos 1/MML/08
<b>Koordinaatit:</b>	X 7057158, Y 3565623, Z 201	Mittakaava:	1:5000



<b>Hetemäki asuinpaikka</b>	<b>MH-tunnus: 146233</b>
-----------------------------	--------------------------

<b>Kohdetyyppi:</b>	1 Asuinpaikat	<b>Haltija:</b>	131 Metsätalous Itä-Suomi
<b>Ajoitus:</b>	7116 Uusi aika	<b>Ylläpitäjä:</b>	131 Metsätalous Itä-Suomi
<b>Rakentamivuosi:</b>		<b>Kunta:</b>	687 Rautavaara
<b>Lukumäärä:</b>	2		

<b>Koordinaattiselitys:</b>	<b>Geometria tuotettu:</b>
<b>Koordinaatit:</b>	<b>Löydöt:</b>
X 7045398, Y 3574394, Z 194	4 Gps-mittaus, korjaamaton

**Taustatiedot**

Kohde löytyi inventoinnissa SutiGis-tietojen perusteella 20.6.2012.

**Ympäristön kuvaus**

Kohde sijaitsee Myhkyrin alueella noin 380 m Keyrityjoesta itään. Paikalla kasvaa varttunutta koivumetsikköä. Maaperä on moreenia.

**Kohteen kuvaus**

Alueella on havaittavissa päärakennuksen (Hetemäki päärakennus jäännös 1) ja navetan (Hetemäki navetta jäännös 2) pohjat sekä pellonraivauksesta syntyneitä kiviröykkiöitä. Päärakennuksesta on jäljellä luonnonkivinen perusta ja tulisijan jäännös. Rakennus on ollut kooltaan 7x7 m. Navetta on L-kirjaimen muotoinen, ja siinä on ollut erillinen lantala. Sen mitat ovat 4,5x9 m (lantala 4,5x4,5 m).

**Kohteen rajaus**

Kohde rajautuu aluemaisesti näkyvien rakenteiden perusteella.

**Tulkinta**

Alueella on autioitunut asuinpaikka.

**Lisätietoja**
**Toimenpiteet**
**Tarkastukset**

Tila: 3 Toteutettu      Laji: 6 Suojeluarvojen tarkastus      Tarkastusvuosi: 2012  
 Tarkastuspvm: 20.6.2012      Tarkastaja: R. Mönkkönen  
 Kuvaus: KMO kulttuuriperintöinventointi 2012

**Viranomaisrekisterinro:**

**Kunto:** 2 Keskinertainen

<b>Arvotus:</b>	8 Muu suojeluarvo	<b>Olotila:</b>	2 Ei käytössä
<b>Selitys:</b>		<b>Kohteen suojelu:</b>	9 Muu suojeluarvo
		<b>Selitys:</b>	

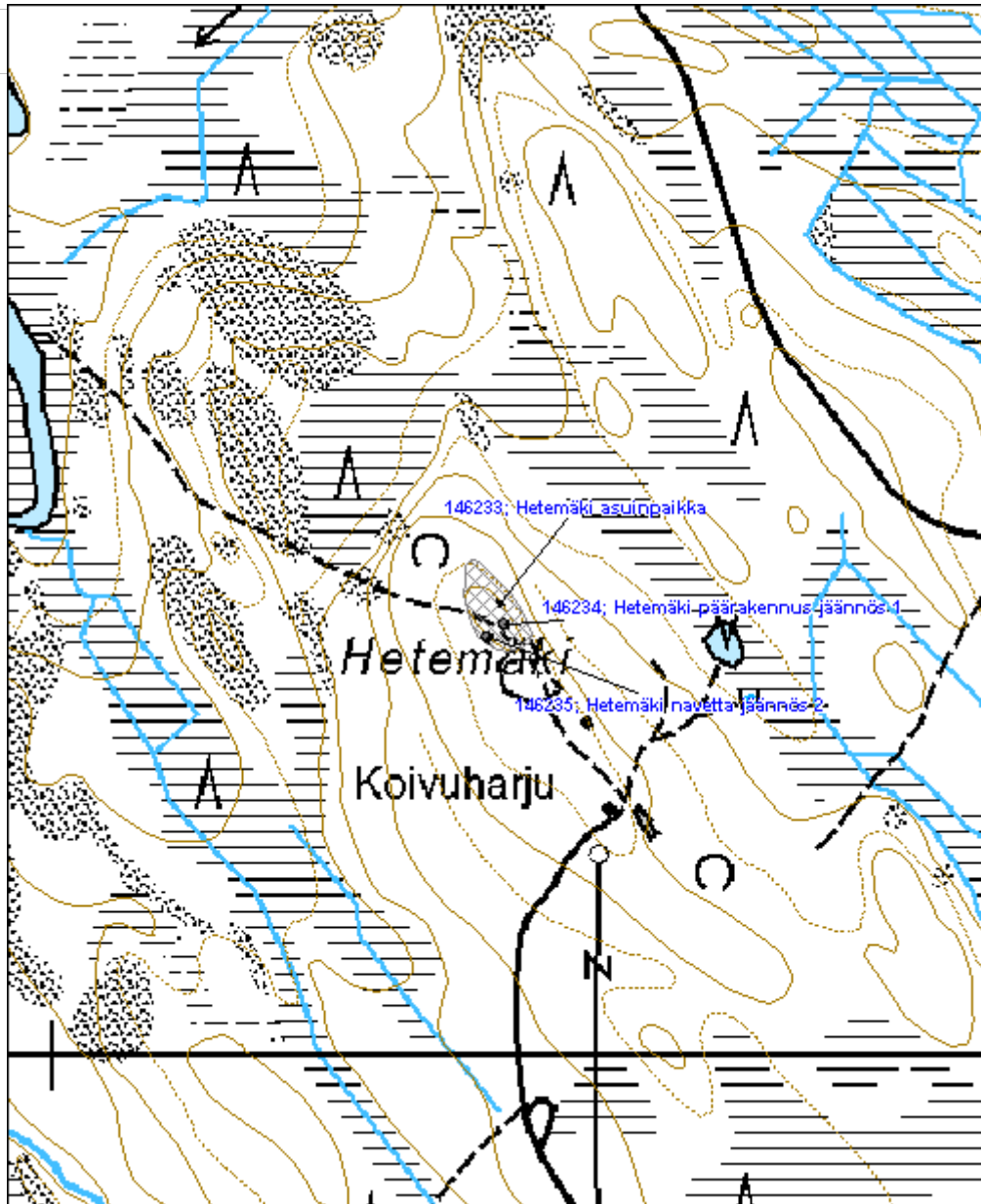
<b>Ympäristön suojelu:</b>	0 Ei määritelty
<b>Selitys:</b>	



Hetemäki päärakennus jäännös 1. Kuvaaja Ville Hakamäki.



<b>Kohdetyyppi:</b>	1 Asuinpaikat	<b>Copyright:</b>	© Metsähallitus 2008 © Maanmittauslaitos 1/MML/08
<b>Koordinaatit:</b>	X 7045398, Y 3574394, Z 194	<b>Mittakaava:</b>	1:5000



<b>Saarinen sauna jäännös</b>	<b>MH-tunnus: 146236</b>
-------------------------------	--------------------------

<b>Kohdetyyppi:</b>	1 Asuinpaikat	<b>Haltija:</b>	131 Metsätalous Itä-Suomi
<b>Ajoitus:</b>	7116 Uusi aika	<b>Ylläpitäjä:</b>	131 Metsätalous Itä-Suomi
<b>Rakentamivuosi:</b>		<b>Kunta:</b>	687 Rautavaara
<b>Lukumäärä:</b>	1		

<b>Koordinaattiselitys:</b>	<b>Geometria tuotettu:</b>
<b>Koordinaatit:</b>	4 Gps-mittaus, korjaamaton
X 7050295, Y 3574439, Z 175	<b>Löydöt:</b>

**Taustatiedot**

Kohde löytyi haastattelun perusteella inventoinnissa 21.6.2012.

**Ympäristön kuvaus**

Saunan jäännös sijaitsee Saarisen-järveen pistävällä niemellä, vesistön pohjoispäädystä. Paikalla kasvaa varttunut kuusivaltainen kasvatusmetsikkö. Maaperä on moreenia.

**Kohteen kuvaus**

Paikalla on ollut hirsirakenteinen sauna, josta on jäljellä kooltaan 4x4,5 m maakuoppa ja kiukaan jäännös.

**Kohteen rajaus**

Kohde rajautuu pistemäisesti.

**Tulkinta**

Paikalla on ollut sauna.

**Lisätietoja**
**Toimenpiteet**
**Tarkastukset**

Tila: 3 Toteutettu      Laji: 6 Suojeluarvojen tarkastus      Tarkastusvuosi: 2012  
 Tarkastuspvm: 21.6.2012      Tarkastaja: R. Mönkkönen  
 Kuvaus: KMO kulttuuriperintöinventointi 2012

<b>Viranomaisrekisterinro:</b>	<b>Kunto:</b> 3 Huono
	<b>Olotila:</b> 2 Ei käytössä
<b>Arvotus:</b> 8 Muu suojeluarvo	<b>Kohteen suojelu:</b> 9 Muu suojeluarvo

<b>Selitys:</b>	<b>Selitys:</b>
-----------------	-----------------

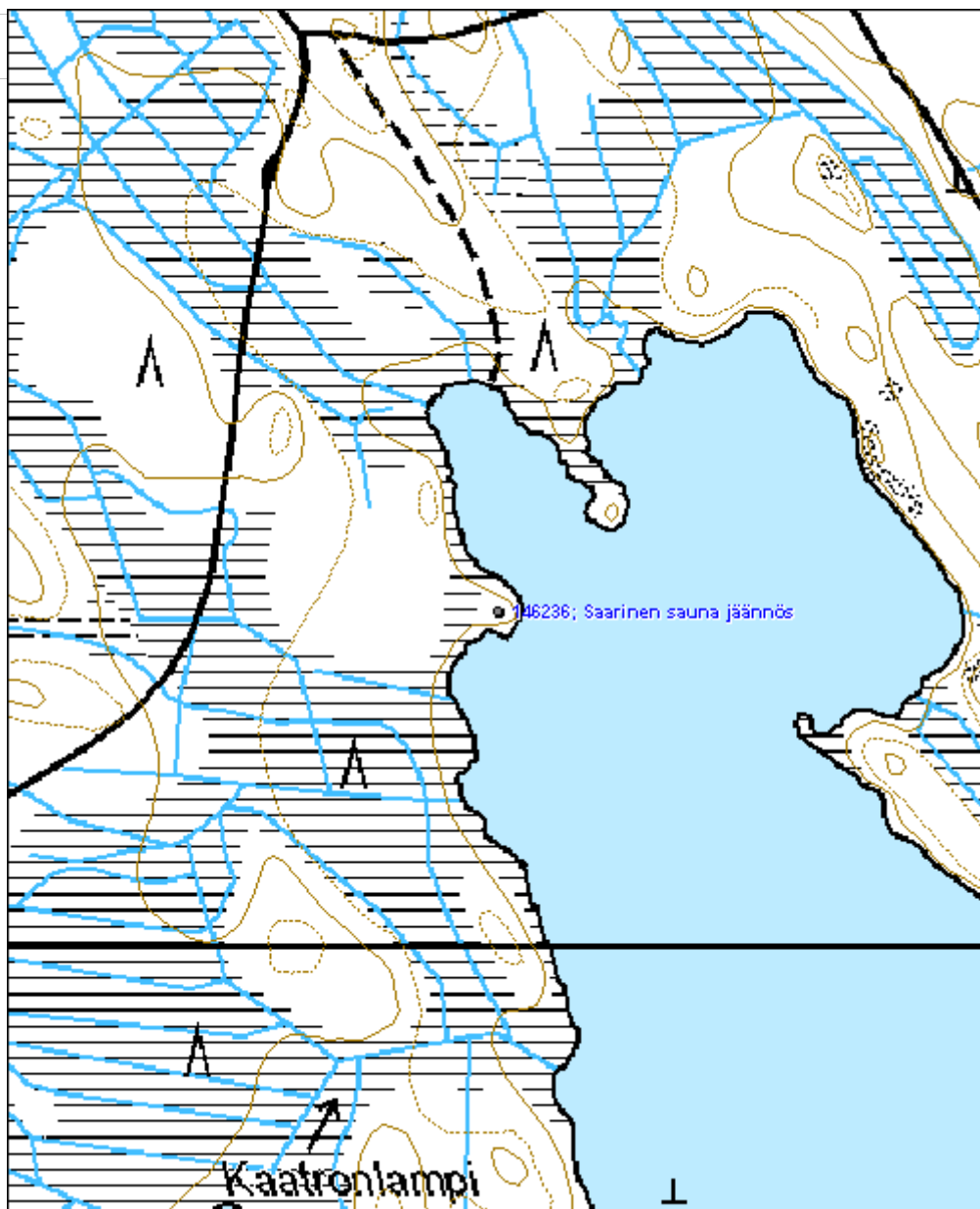
<b>Ympäristön suojele:</b>	0 Ei määritelty
----------------------------	-----------------

<b>Selitys:</b>	
-----------------	--



Saarinen sauna jäännös. Kuvaaja Ville Hakamäki.

<b>Kohdetyyppi:</b>	1 Asuinpaikat	<b>Copyright:</b>	© Metsähallitus 2008 © Maanmittauslaitos 1/MML/08
<b>Koordinaatit:</b>	X 7050295, Y 3574439, Z 175	<b>Mittakaava:</b>	1:5000



**Kaukas kämpä jäännös**

MH-tunnus: 146237

<b>Kohdetyyppi:</b>	1 Asuinpaikat	<b>Haltija:</b>	131 Metsätalous Itä-Suomi
<b>Ajoitus:</b>	7116 Uusi aika	<b>Ylläpitäjä:</b>	131 Metsätalous Itä-Suomi
<b>Rakentamivuosi:</b>		<b>Kunta:</b>	687 Rautavaara
<b>Lukumäärä:</b>	3		

<b>Koordinaattiselitys:</b>		<b>Geometria tuotettu:</b>	4 Gps-mittaus, korjaamaton
<b>Koordinaatit:</b>	X 7056927, Y 3576561, Z 213	<b>Löydöt:</b>	

**Taustatiedot**

Kohde löytyi haastattelun perusteella inventoinnissa 21.6.2012. Paikalla on sijainnut Kaukas-yhtiön savottakämpä. Vuoden 1974 peruskartassa paikalle johtaa polku.

**Ympäristön kuvaus**

Kohde sijaitsee Yrttisuon alueella noin 2,5 km Metsäkartanolta pohjoiseen. Paikalla kasvaa varttunut, mäntyvoittainen kasvatusmetsikkö sekä runsaasti aluskasvillisuutta, muun muassa horsmaa ja saniaisia. Maaperä on hiekkaa.

**Kohteen kuvaus**

Alueella on havaittavissa pahasti maatunut kämpän pohja, kiuas sekä täyttynyt kellarikuoppa. Kämpän pohjasta (Kaukas kämpä jäännös 1) on jäljellä ainoastaan nurkkakivet, eikä varsinaista kämpän pohjaa ole enää nähtävissä. Kämpästä 15 m koilliseen on sammaloitunut kiuas (Kaukas kiuas jäännös 2). Paikalla on mahdollisesti sijainnut sauna. Noin 20 m pohjoiseen on romahtanut ja täyttynyt kellarikuoppa (Kaukas kellarikuoppa 3). Kuopan mitat ovat 2,3x1,5 m.

**Kohteen rajaus**

Kohde rajautuu aluemaisesti näkyvien rakenteiden perusteella.

**Tulkinta**

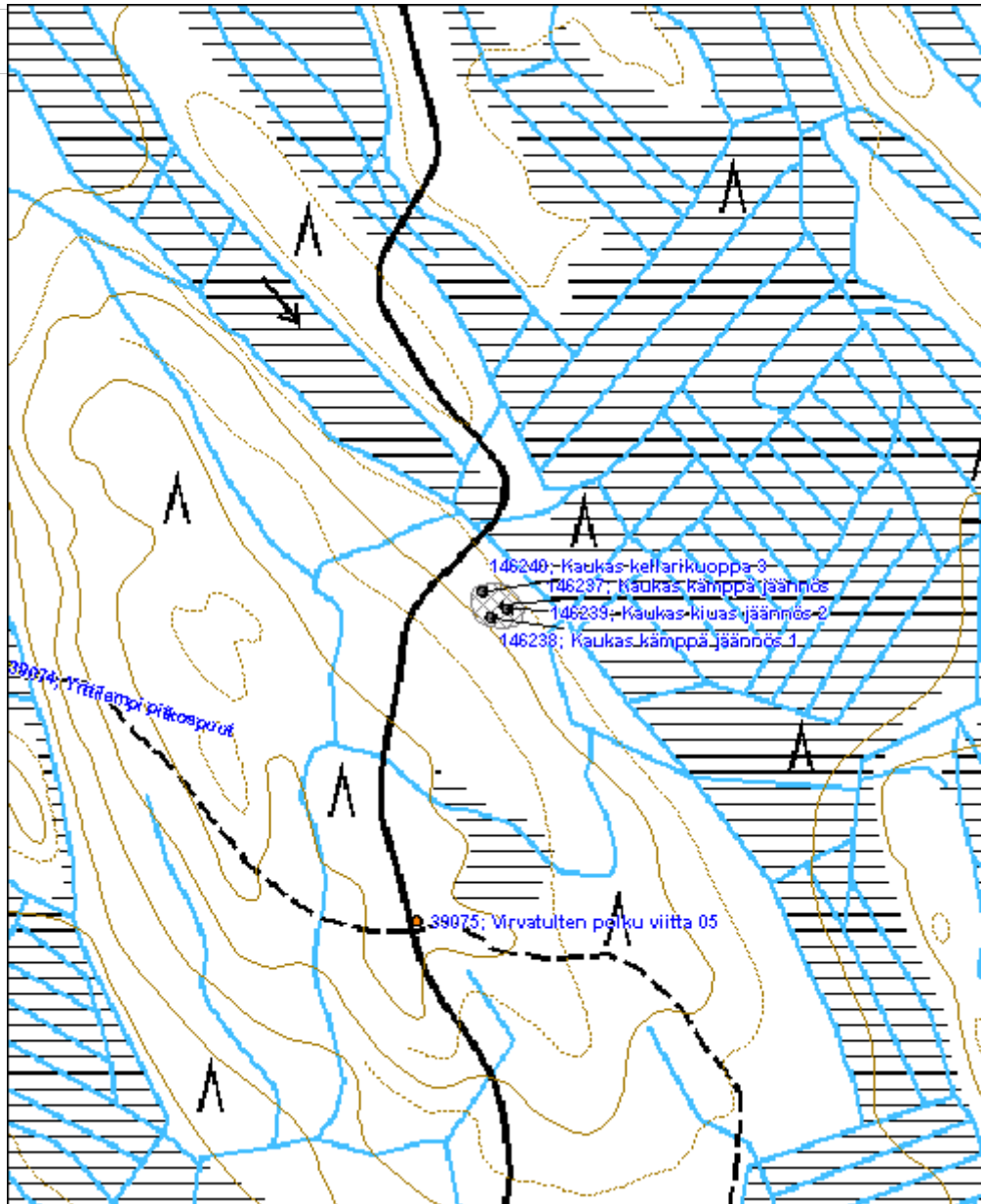
Paikalla on ollut kämpä ja siihen liittyviä rakenteita.

**Lisätietoja**
**Toimenpiteet**
**Tarkastukset**

Tila: 3 Toteutettu Laji: 6 Suojeluarvojen tarkastus Tarkastusvuosi: 2012  
 Tarkastuspvm: 21.6.2012 Tarkastaja: R. Mönkkönen  
 Kuvaus: KMO kulttuuriperintöinventointi 2012

<b>Viranomais- rekisterinro:</b>		<b>Kunto:</b> 2 Keskinertainen
<b>Arvotus:</b> 8 Muu suojeluarvo		<b>Olotila:</b> 2 Ei käytössä
<b>Selitys:</b>		<b>Kohteen suojaus:</b> 9 Muu suojeluarvo
		<b>Selitys:</b>
<b>Ympäristön suojaus:</b>	0 Ei määritelty	
<b>Selitys:</b>		

<b>Kohdetyyppi:</b>	1 Asuinpaikat	<b>Copyright:</b>	© Metsähallitus 2008 © Maanmittauslaitos 1/MML/08
<b>Koordinaatit:</b>	X 7056927, Y 3576561, Z 213	<b>Mittakaava:</b>	1:5000



<b>Yrttisuon kapulatie</b>	<b>MH-tunnus: 146241</b>
----------------------------	--------------------------

<b>Kohdetyyppi:</b> 13 Liikennekohteet	<b>Haltija:</b> 131 Metsätalous Itä-Suomi
<b>Ajoitus:</b> 7116 Uusi aika	<b>Ylläpitäjä:</b> 131 Metsätalous Itä-Suomi
<b>Rakentamivuosi:</b>	<b>Kunta:</b> 687 Rautavaara
<b>Lukumäärä:</b> 1	

<b>Koordinaattiselitys:</b>	<b>Geometria tuotettu:</b> 4 Gps-mittaus, korjaamaton
<b>Koordinaatit:</b> X 7055523, Y 3577121, Z 206	<b>Löydöt:</b>

**Taustatiedot**

Kohde löytyi haastattelun perusteella inventoinnissa 21.6.2012. Metsäkartanon opastettu erä- ja luontopolku kulkee kapulatietä pitkin.

**Ympäristön kuvaus**

Kapulatie jäänös sijaitsee Yrttisuon alueella noin 300 m Yrttisuon lintutornilta kaakkoon. Paikalla kasvaa varttunut mäntymetsikkö. Maaperä on turvetta.

**Kohteen kuvaus**

Paikalla sijainnut suon ylittävä kapulatie. Pitkittäin olevien puiden päälle on asetettu enimmillään 3 m leveitä poikkipuita (kapuloita). Tie on osin suon sisällä, mutta paikalla kulkee edelleen polku, ja paikoitellen kapulatie erottuu turpeen alta.

**Kohteen rajaus**

Kohde rajautuu viivamaisesti.

**Tulkinta**

Suon läpi on kulkenut kapulatie.

**Lisätietoja**
**Toimenpiteet**
**Tarkastukset**

Tila: 3 Toteutettu Laji: 6 Suojeluarvojen tarkastus Tarkastusvuosi: 2012  
 Tarkastuspvm: 21.6.2012 Tarkastaja: R. Mönkkönen  
 Kuvaus: KMO kulttuuriperintöinventointi 2012

**Viranomaisrekisterinro:**
**Kunto:** 2 Keskinertainen

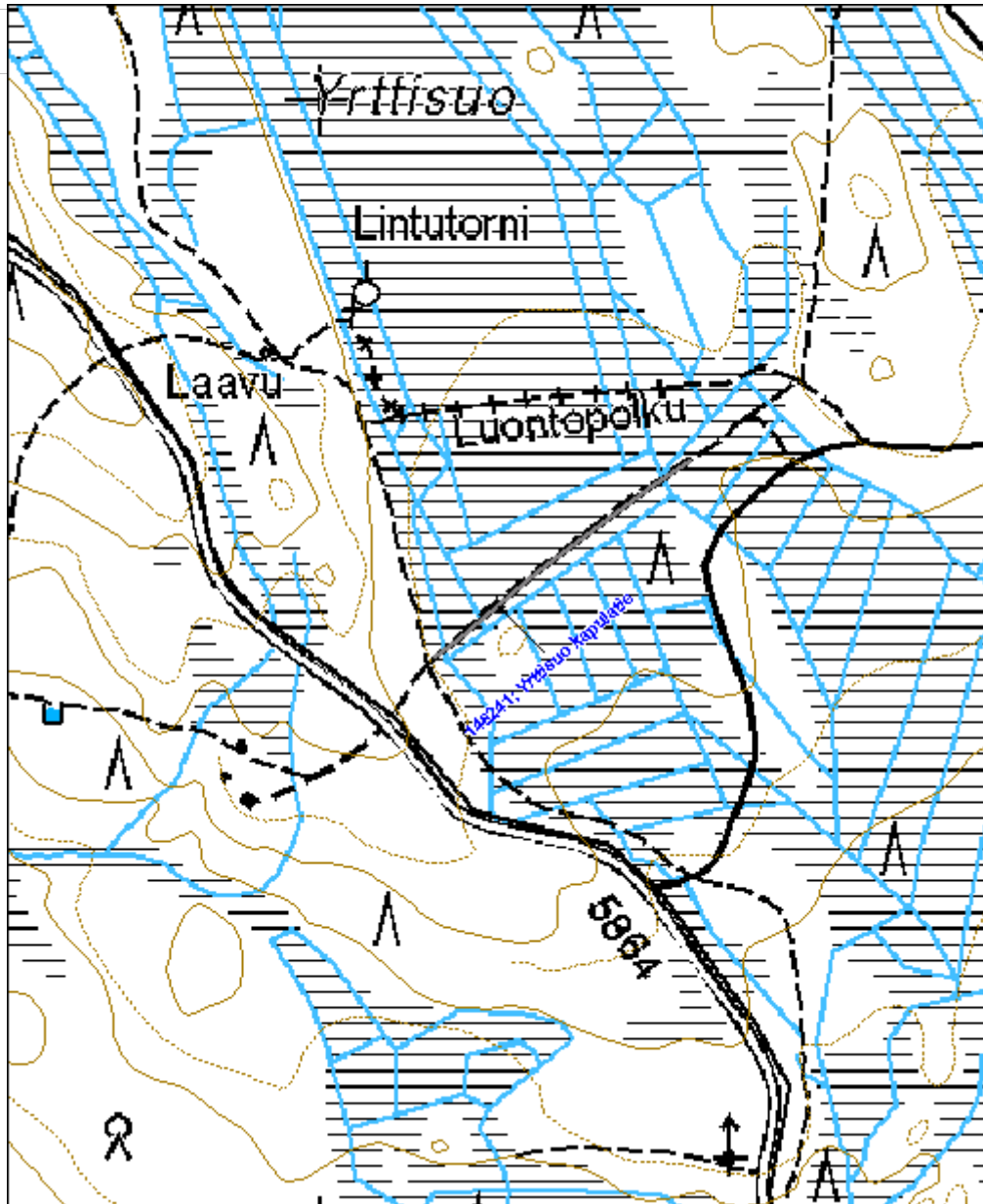


<b>Arvotus:</b>	8 Muu suojeuarvo	<b>Olotila:</b>	2 Ei käytössä
<b>Selitys:</b>		<b>Kohteen suojeu:</b>	9 Muu suojeuarvo
		<b>Selitys:</b>	
<b>Ympäristön suojeu:</b>	0 Ei määritelty		
<b>Selitys:</b>			



Yrttisuo kapulatie. Kuvaaja Ville Hakamäki.

<b>Kohdetyyppi:</b>	13 Liikennekohteet	Copyright:	© Metsähallitus 2008 © Maanmittauslaitos 1/MML/08
<b>Koordinaatit:</b>	X 7055523, Y 3577121, Z 206	Mittakaava:	1:5000



<b>Pääkönkangas pontikankeittopaikka</b>	<b>MH-tunnus: 146242</b>
--	--------------------------

<b>Kohdetyyppi:</b>	9 Valmistuspaikat/työpaikat	<b>Haltija:</b>	131 Metsätalous Itä-Suomi
<b>Ajoitus:</b>	7116 Uusi aika	<b>Ylläpitäjä:</b>	131 Metsätalous Itä-Suomi
<b>Rakentamivuosi:</b>		<b>Kunta:</b>	687 Rautavaara
<b>Lukumäärä:</b>	1		

<b>Koordinaattiselitys:</b>		<b>Geometria tuotettu:</b>	4 Gps-mittaus, korjaamaton
<b>Koordinaatit:</b>	X 7057161, Y 3578220, Z 222	<b>Löydöt:</b>	

**Taustatiedot**

Kohde löytyi haastattelun perusteella inventoinnissa 21.6.2012.

**Ympäristön kuvaus**

Kohde sijaitsee Pääkönkankaalla noin 2, 6 km Metsäkartanolta pohjoiseen. Paikalla kasvaa varttunut, mäntyvaltainen kasvatusmetsikkö. Maaperä on moreenia.

**Kohteen kuvaus**

Paikalla on lähde ja pontikankeittoon viittaavaa esineistöä, muun muassa jäädytyspönttö, jonka läpi on kasvanut noin 40-vuotias kuusi. Haastattelutietojen perusteella paikalla on myös ollut sauna.

**Kohteen rajaus**

Kohde rajautuu pistemäisesti.

**Tulkinta**

Alueella on vanha pontikankeittopaikka.

**Lisätietoja**
**Toimenpiteet**
**Tarkastukset**

Tila: 3 Toteutettu      Laji: 6 Suojeluarvojen tarkastus      Tarkastusvuosi: 2012  
 Tarkastuspvm: 21.6.2012      Tarkastaja: R. Mönkkönen  
 Kuvaus: KMO kulttuuriperintöinventointi 2012

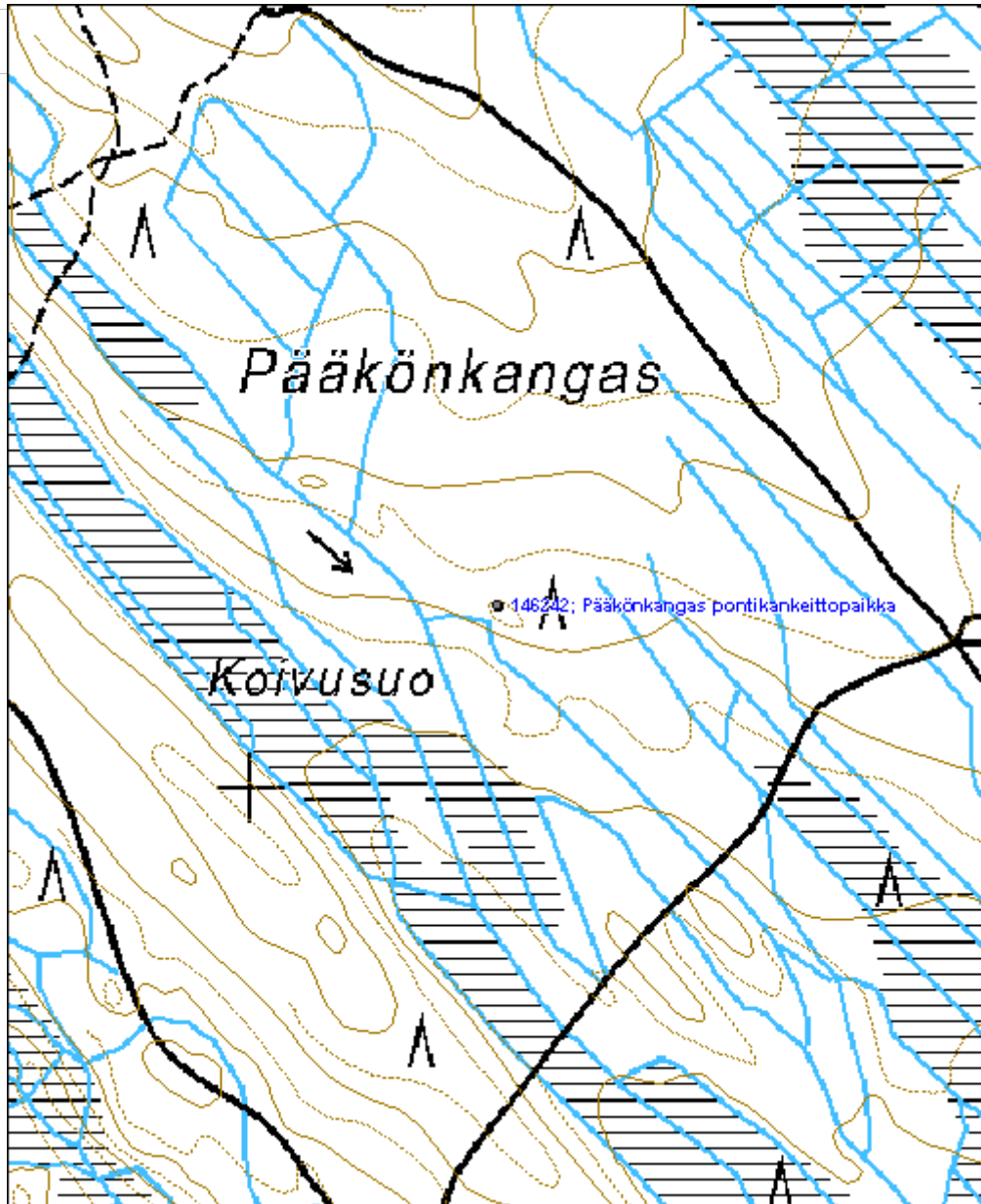
<b>Viranomaisrekisterinro:</b>		<b>Kunto:</b>	2 Kesinkertainen
		<b>Olotila:</b>	2 Ei käytössä
<b>Arvotus:</b>	8 Muu suojeluarvo	<b>Kohteen</b>	9 Muu suojeluarvo

<b>Selitys:</b>	<b>suojelu:</b>
	<b>Selitys:</b>
<b>Ympäristön suojelu:</b>	0 Ei määritelty
<b>Selitys:</b>	



Pääkönkangas pontikankeittopaikka. Kuvaaja Ville Hakamäki.

<b>Kohdetyyppi:</b>	9 Valmistuspaikat/työpaikat	Copyright:	© Metsähallitus 2008 © Maanmittauslaitos 1/MML/08
<b>Koordinaatit:</b>	X 7057161, Y 3578220, Z 222	Mittakaava:	1:5000



<b>Ahvenispuro uittopato jäännös</b>	<b>MH-tunnus: 146305</b>
--------------------------------------	--------------------------

<b>Kohdetyyppi:</b>	9 Valmistuspaikat/työpaikat	<b>Haltija:</b>	131 Metsätalous Itä-Suomi
<b>Ajoitus:</b>	7116 Uusi aika	<b>Ylläpitäjä:</b>	131 Metsätalous Itä-Suomi
<b>Rakentamivuosi:</b>		<b>Kunta:</b>	687 Rautavaara
<b>Lukumäärä:</b>	1		

<b>Koordinaattiselitys:</b>	<b>Geometria tuotettu:</b>
<b>Koordinaatit:</b> X 7068074, Y 3557612, Z 187	4 Gps-mittaus, korjaamaton
	<b>Löydöt:</b>

**Taustatiedot**

Kohde löytyi haastattelun perusteella inventoinnissa 4.7.2012.

**Ympäristön kuvaus**

Uittopadon jäännös sijaitsee Ahvenisen -järven Myllylahden rannalla, Ahvenispuron suulla. Paikalla kasvaa mäntytaimikko. Maaperä on moreeni.

**Kohteen kuvaus**

Ahvenispuron suulla sijaitsee puretun uittopadon jäännös. Jäljellä on järven rantaa myötäilevä noin 140 m pitkä ja 4 m leveä patovalli. Se on luontainen rantatörmä jota on paikoin vahvistettu ja korotettu. Itse sulkurakenne on purettu.

**Kohteen rajaus**

Kohde rajautuu aluemaisesti näkyvien rakenteiden perusteella.

**Tulkinta**

Paikalla on ollut uittopato.

**Lisätietoja**
**Toimenpiteet**
**Tarkastukset**

Tila: 3 Toteutettu      Laji: 6 Suojeluarvojen tarkastus      Tarkastusvuosi: 2012  
 Tarkastuspvm: 4.7.2012      Tarkastaja: R. Mönkkönen  
 Kuvaus: KMO kulttuuriperintöinventointi 2012

**Viranomaisrekisterinro:**
**Kunto:** 3 Huono

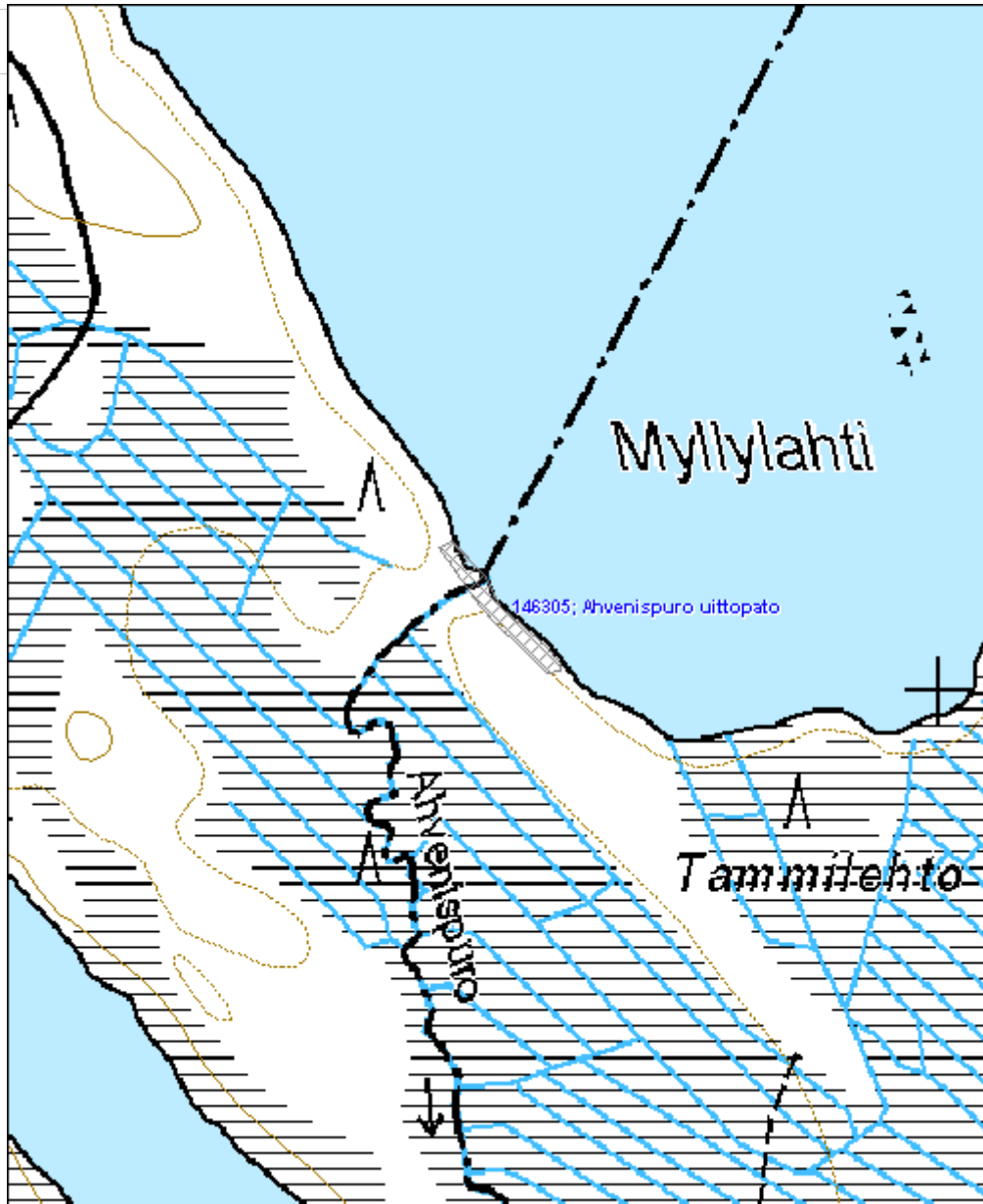
**Olotila:** 2 Ei käytössä

<b>Arvotus:</b>	8 Muu suojeluarvo	<b>Kohteen suojelu:</b>	9 Muu suojeluarvo
<b>Selitys:</b>		<b>Selitys:</b>	
<b>Ympäristön suojelu:</b>	0 Ei määritelty		
<b>Selitys:</b>			



Ahvenispuro uittopato jäännös. Kuvaaja Ville Hakamäki.

<b>Kohdetyyppi:</b>	9 Valmistuspaikat/työpaikat	Copyright:	© Metsähallitus 2008 © Maanmittauslaitos 1/MML/08
<b>Koordinaatit:</b>	X 7068074, Y 3557612, Z 187	Mittakaava:	1:5000





**Myllylahti kalamaja jäännös**

MH-tunnus: 146310

<b>Kohdetyyppi:</b>	9 Valmistuspaikat/työpaikat	<b>Haltija:</b>	131 Metsätalous Itä-Suomi
<b>Ajoitus:</b>	7116 Uusi aika	<b>Ylläpitäjä:</b>	131 Metsätalous Itä-Suomi
<b>Rakentamivuosi:</b>		<b>Kunta:</b>	687 Rautavaara
<b>Lukumäärä:</b>	1		

<b>Koordinaattiselitys:</b>		<b>Geometria tuotettu:</b>	4 Gps-mittaus, korjaamaton
<b>Koordinaatit:</b>	X 7068019, Y 3558074, Z 188	<b>Löydöt:</b>	

**Taustatiedot**

Kohde löytyi inventoinnissa 4.7.2012.

**Ympäristön kuvaus**

Kalamaja sijaitsee suolla Ahvenisen -järven Myllylahden pohjukassa. Paikalla kasvaa mäntyä ja suokasvillisuutta. Maaperä on turvetta.

**Kohteen kuvaus**

Paikalla on kalamajan jäännös. Rakennus on ollut kooltaan noin 2x2 m ja siitä on jäljellä muutama hirsikerta.

**Kohteen rajaus**

Kohde rajautuu pistemäisesti.

**Tulkinta**

Paikalla on kalamajan jäännös.

**Lisätietoja**
**Toimenpiteet**
**Tarkastukset**

 Tila: 3 Toteutettu      Laji: 6 Suojeluarvojen tarkastus      Tarkastusvuosi: 2012  
 Tarkastuspvm: 4.7.2012      Tarkastaja: R. Mönkkönen  
 Kuvaus: KMO kulttuuriperintöinventointi 2012

<b>Viranomaisrekisterinro:</b>		<b>Kunto:</b>	2 Kesinkertainen
		<b>Olotila:</b>	2 Ei käytössä
<b>Arvotus:</b>	8 Muu suojeluarvo	<b>Kohteen</b>	9 Muu suojeluarvo

**Selitys:**

**suojelu:**

**Selitys:**

**Ympäristön  
suojelu:**

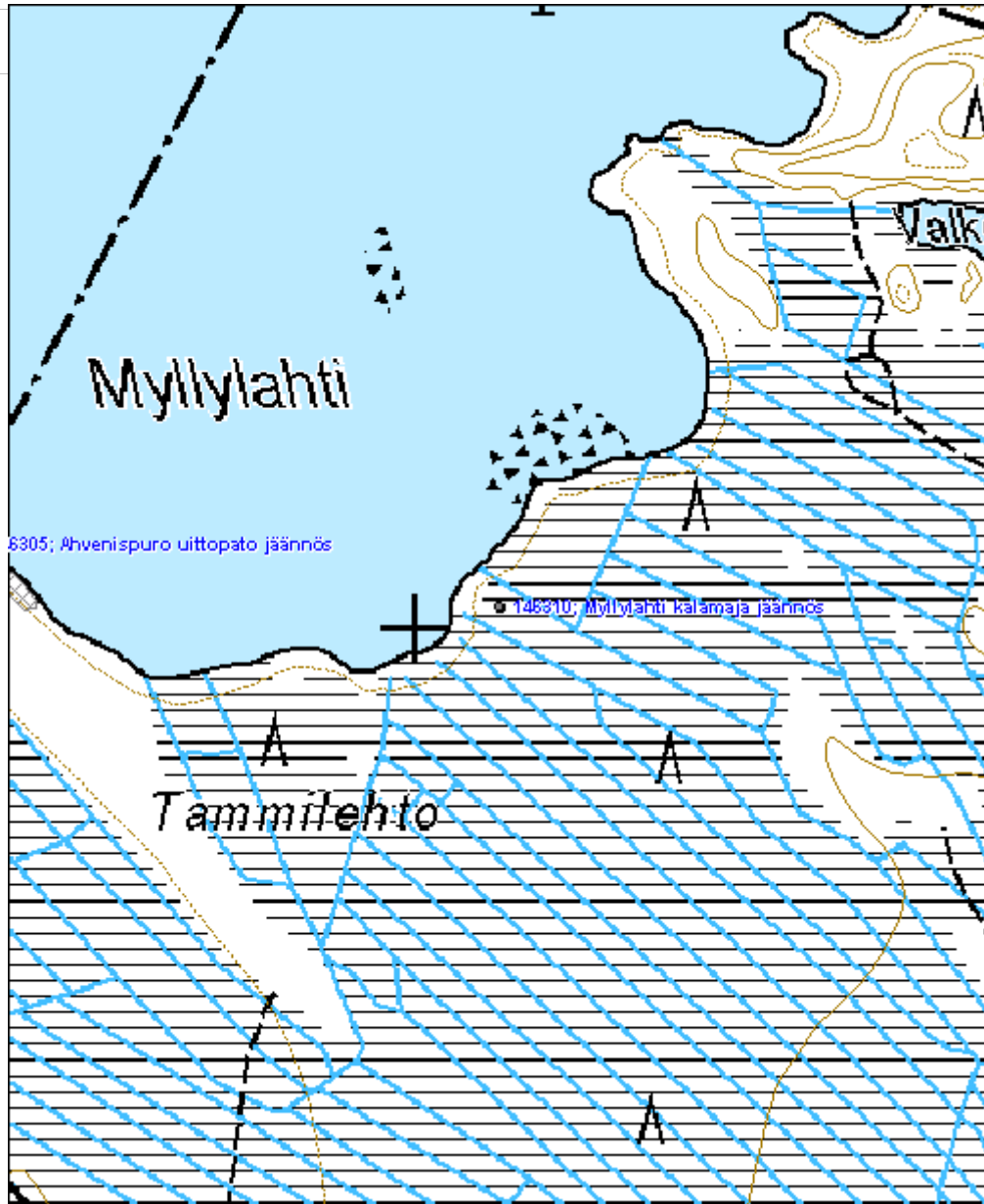
0 Ei määritelty

**Selitys:**



Myllylahti kalamaja jäännös. Kuvaaja Ville Hakamäki.

<b>Kohdetyyppi:</b>	9 Valmistuspaikat/työpaikat	Copyright:	© Metsähallitus 2008 © Maanmittauslaitos 1/MML/08
<b>Koordinaatit:</b>	X 7068019, Y 3558074, Z 188	Mittakaava:	1:5000



**Jysmänpuro 2 uittorakenne jäännös**

MH-tunnus: 146312

<b>Kohdetyyppi:</b>	9 Valmistuspaikat/työpaikat	<b>Haltija:</b>	131 Metsätalous Itä-Suomi
<b>Ajoitus:</b>	7116 Uusi aika	<b>Ylläpitäjä:</b>	131 Metsätalous Itä-Suomi
<b>Rakentamisvuosi:</b>		<b>Kunta:</b>	687 Rautavaara
<b>Lukumäärä:</b>	1		

<b>Koordinaattiselitys:</b>		<b>Geometria tuotettu:</b>	4 Gps-mittaus, korjaamaton
<b>Koordinaatit:</b>	X 7067182, Y 3568089, Z 220	<b>Löydöt:</b>	

**Taustatiedot**

Kohde löytyi haastattelun perusteella inventoinnissa 5.7.2012.

**Ympäristön kuvaus**

Uittorakenteet sijaitsevat Sieran alueella Jysmänpuron varrella. Alueella kasvaa nuorta, mäntyvaltaiset kasvatusmetsikköä sekä jonkin verran koivuja. Maaperä on moreenia.

**Kohteen kuvaus**

Puron vartta on muokattu rakentamalla hirrestä ja kivistä suisteita. Rakenteita on noin 75 m matkalla. Suurin osa rakenteista on täysin lahonneita. Parhaiten säilyneet osat ovat nähtävissä alueen pohjoispäässä.

**Kohteen rajaus**

Kohde rajautuu alueellisesti näkyvien rakenteiden perusteella.

**Tulkinta**

Paikalla on uittorakenteita.

**Lisätietoja**
**Toimenpiteet**
**Tarkastukset**

Tila: 3 Toteutettu      Laji: 6 Suojeluarvojen tarkastus      Tarkastusvuosi: 2012  
 Tarkastuspvm: 5.7.2012      Tarkastaja: R. Mönkkönen  
 Kuvaus: KMO kulttuuriperintöinventointi 2012

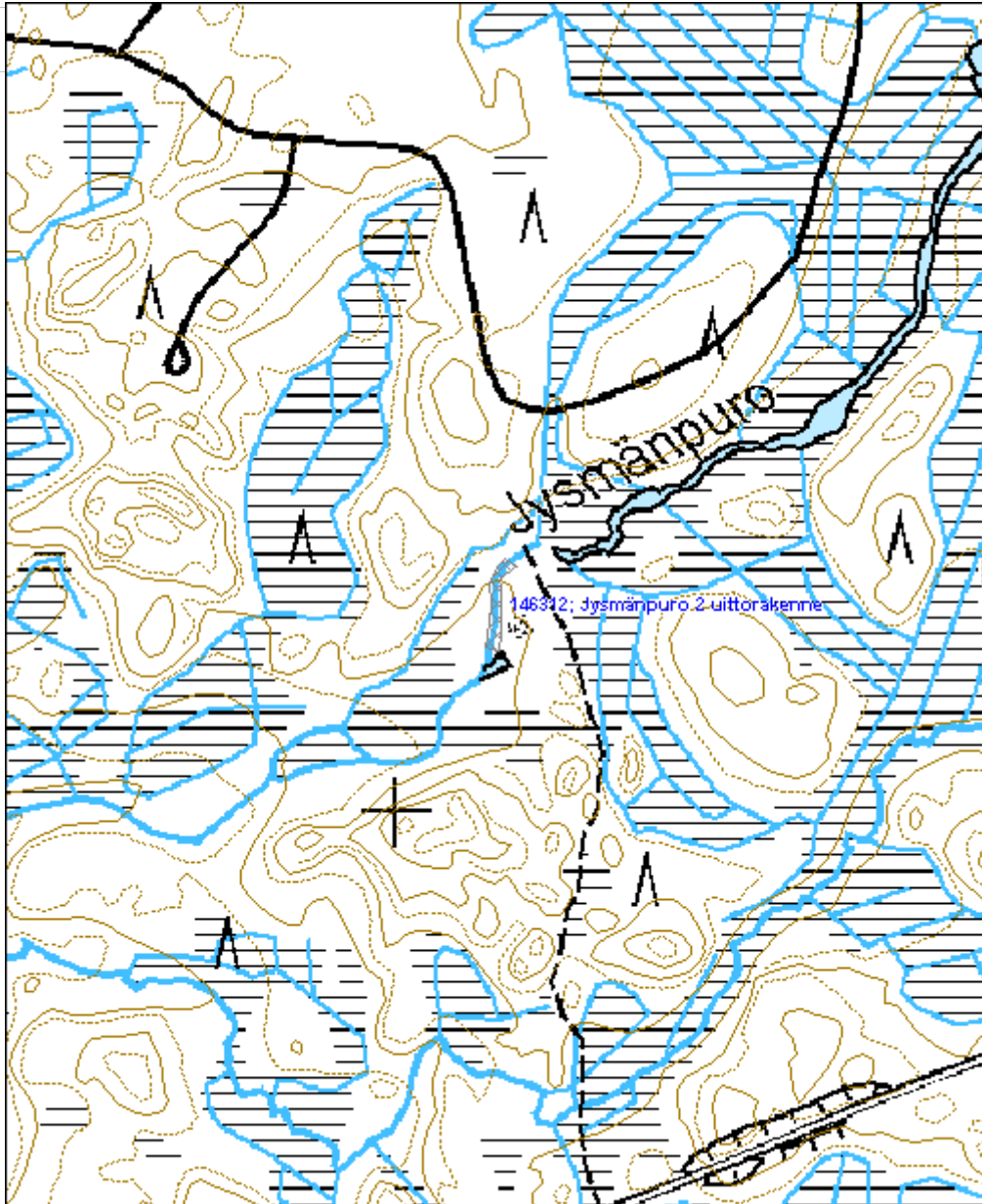
<b>Viranomaisrekisterinro:</b>		<b>Kunto:</b>	2 Kesinkertainen
		<b>Olotila:</b>	2 Ei käytössä
<b>Arvotus:</b>	8 Muu suojeluarvo	<b>Kohteen</b>	9 Muu suojeluarvo

<b>Selitys:</b>		<b>suojelu:</b>
<b>Selitys:</b>		<b>Selitys:</b>
<b>Ympäristön suojelu:</b>	0 Ei määritelty	
<b>Selitys:</b>		



Jysmänpuro 2 uittorakenne jäännös. Kuvaaja Ville Hakamäki.

<b>Kohdetyyppi:</b>	9 Valmistuspaikat/työpaikat	Copyright:	© Metsähallitus 2008 © Maanmittauslaitos 1/MML/08
<b>Koordinaatit:</b>	X 7067182, Y 3568089, Z 220	Mittakaava:	1:5000



<b>Keminmäki asuinpaikka</b>	<b>MH-tunnus: 146314</b>
------------------------------	--------------------------

<b>Kohdetyyppi:</b>	1 Asuinpaikat	<b>Haltija:</b>	131 Metsätalous Itä-Suomi
<b>Ajoitus:</b>	7116 Uusi aika	<b>Ylläpitäjä:</b>	131 Metsätalous Itä-Suomi
<b>Rakentamisvuosi:</b>		<b>Kunta:</b>	687 Rautavaara
<b>Lukumäärä:</b>	5		

<b>Koordinaattiselitys:</b>	<b>Geometria tuotettu:</b>
<b>Koordinaatit:</b>	<b>Löydöt:</b>
X 7069189, Y 3570059, Z 277	4 Gps-mittaus, korjaamaton

**Taustatiedot**

Kohde löytyi haastattelun perusteella inventoinnissa 5.7.2012.

**Ympäristön kuvaus**

Asuinpaikka sijaitsee Keminmäellä. Paikalla kasvaa nuori, kuusivaltainen kasvatusmetsikkö. Maaperä on moreenia.

**Kohteen kuvaus**

Alueella on rakennuksen jäänteitä, kaivo, kiviaitaa sekä peltoraunioita. Kaivo (Keminmäki kaivo jäännös 4) on kooltaan 2x2 m ja avonainen. Päärakennuksesta on jäljellä luonnonkivinen perusta ja uuni. Rakennuksen koko on 5x5 m (Keminmäki päärakennus jäännös 1). Kaivosta 52 m luoteeseen on havaittavissa toisen rakennuksen (Keminmäki rakennus jäännös 2) nurkkakivet. Rakennuksen koko on ollut noin 4,5x3 m. Kellarikuoppa (Keminmäki kellarikuoppa 5) sijaitsee noin 20 m kaivosta luoteeseen. Se on romahtanut, kooltaan noin 3,5x1,5 m ja syvyydeltään 0,5 m. Mahdollisen saunarakennuksen pohja (Keminmäki rakennus jäännös 4) sijaitsee kaivosta noin 15 m etelään. Siitä on jäljellä luonnonkivinen perusta sekä kiuas. Rakennuksen pohja on kooltaan 3,5x3,5 m.

**Kohteen rajaus**

Kohde rajautuu aluemaisesti näkyvien rakenteiden perusteella.

**Tulkinta**

Alueella on autioitunut asuinpaikka.

**Lisätietoja**
**Toimenpiteet**
**Tarkastukset**

Tila: 3 Toteutettu      Laji: 6 Suojeluarvojen tarkastus      Tarkastusvuosi: 2012  
 Tarkastuspvm: 5.7.2012      Tarkastaja: R. Mönkkönen  
 Kuvaus: KMO kulttuuriperintöinventointi 2012

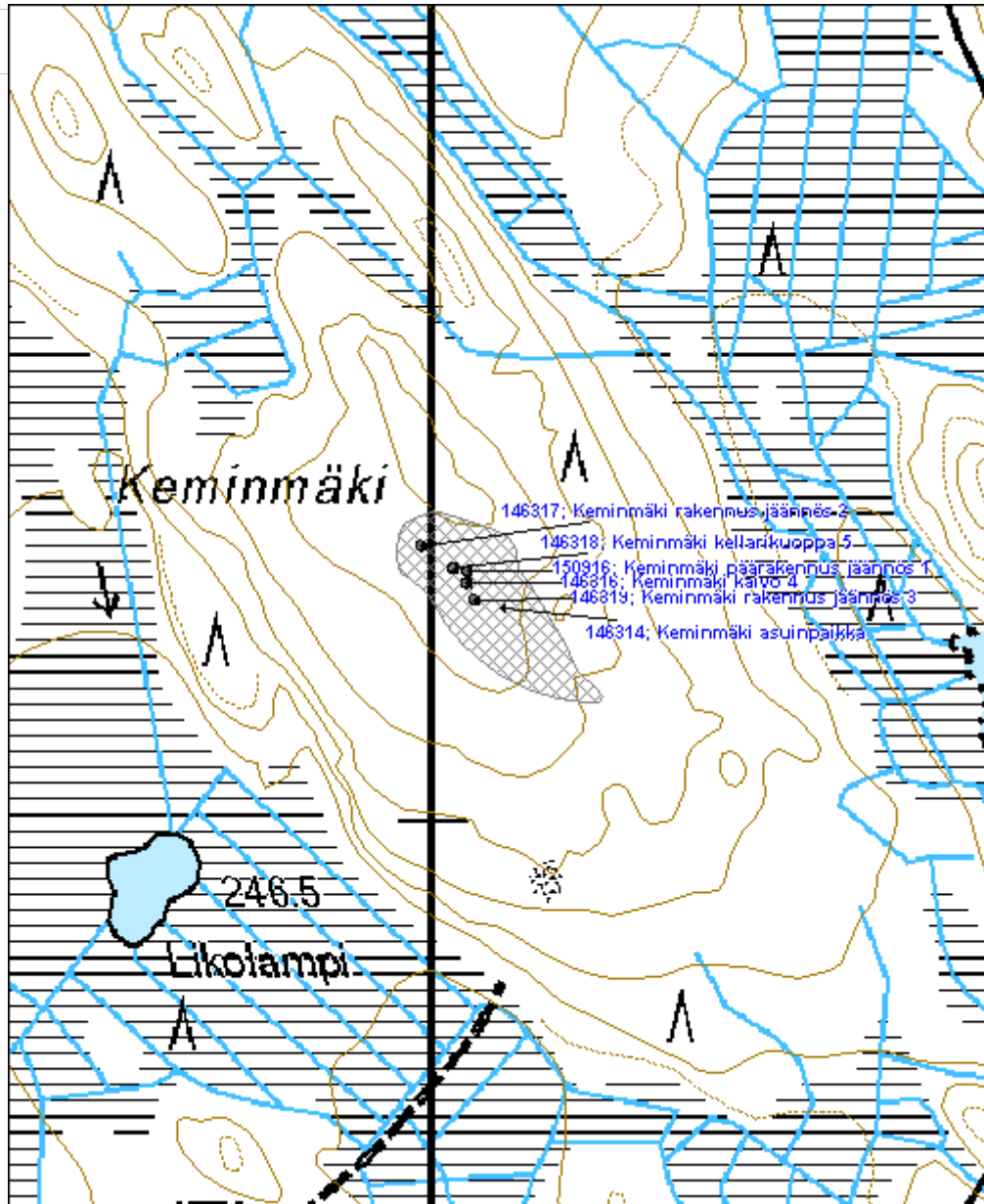
<b>Viranomaisrekisterinro:</b>		<b>Kunto:</b>	2 Kesinkertainen
<b>Arvotus:</b>	8 Muu suojeluarvo	<b>Olotila:</b>	2 Ei käytössä
<b>Selitys:</b>		<b>Kohteen suojelu:</b>	9 Muu suojeluarvo
<b>Selitys:</b>		<b>Selitys:</b>	
<b>Ympäristön suojelu:</b>	0 Ei määritelty		
<b>Selitys:</b>			



Keminmäki peltoraunio. Kuvaaja Ville Hakamäki.



<b>Kohdetyyppi:</b>	1 Asuinpaikat	<b>Copyright:</b>	© Metsähallitus 2008 © Maanmittauslaitos 1/MML/08
<b>Koordinaatit:</b>	X 7069189, Y 3570059, Z 277	<b>Mittakaava:</b>	1:5000



<b>Ylä-Keyritty 3 kalamaja jäännös</b>	<b>MH-tunnus: 146325</b>
--	--------------------------

<b>Kohdetyyppi:</b>	9 Valmistuspaikat/työpaikat	<b>Haltija:</b>	131 Metsätalous Itä-Suomi
<b>Ajoitus:</b>	7116 Uusi aika	<b>Ylläpitäjä:</b>	131 Metsätalous Itä-Suomi
<b>Rakentamivuosi:</b>		<b>Kunta:</b>	687 Rautavaara
<b>Lukumäärä:</b>	1		

<b>Koordinaattiselitys:</b>	<b>Geometria tuotettu:</b>
<b>Koordinaatit:</b> X 7055083, Y 3576371, Z 182	4 Gps-mittaus, korjaamaton
	<b>Löydöt:</b>

***Taustatiedot***

Kohde löytyi inventoinnissa 11.7.2012.

***Ympäristön kuvaus***

Kalamaja sijaitsee Ylä-Keyritty -järven pohjoisrannalla olevalla niemellä noin 1 350 m Metsäkartanolta länsiluoteeseen. Paikalla kasvaa varttunut, mäntyvaltainen kasvatusmetsikkö. Maaperä on hiekkaa.

***Kohteen kuvaus***

Paikalla on suhteellisen hyvässä kunnossa oleva kaksiosainen kalamaja. Rakennus on pulpettikattoinen ja lautarakenteinen. Se on rakennettu nurkkakiville. Majan toinen osa on lukittuna ja todennäköisesti vielä käytössä. Toinen puoli näyttää kärsineen palovahinkoja ja on siksi melko huonossa kunnossa. Majan mitat ovat 3,5x2m. Korkeus on noin 2 m.

***Kohteen rajaus***

Kohde rajautuu pistemäisesti.

***Tulkinta***

Kyseessä on kalamaja.

***Lisätietoja***
***Toimenpiteet***
***Tarkastukset***

Tila: 3 Toteutettu      Laji: 6 Suojeluarvojen tarkastus      Tarkastusvuosi: 2012  
 Tarkastuspvm: 11.7.2012      Tarkastaja: R. Mönkkönen  
 Kuvaus: KMO kulttuuriperintöinventointi 2012

<b>Viranomaisrekisterinro:</b>	<b>Kunto:</b> 2 Keskinertainen
--------------------------------	--------------------------------

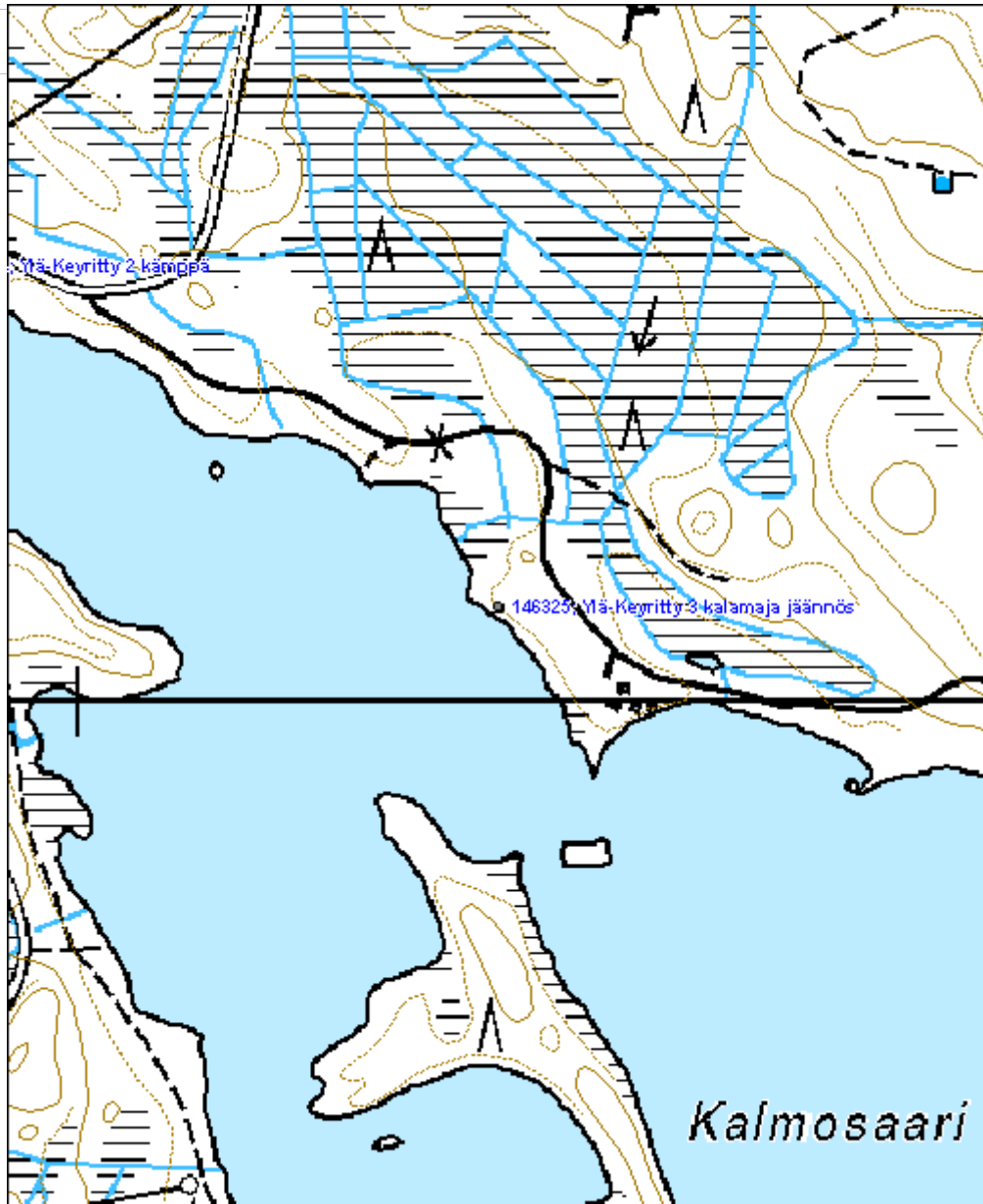
<b>Arvotus:</b>	99 Ei suojeluarvoa	<b>Olotila:</b>	2 Ei käytössä
<b>Selitys:</b>		<b>Kohteen suojelu:</b>	99 Ei suojeluarvoa
		<b>Selitys:</b>	

<b>Ympäristön suojelu:</b>	0 Ei määritelty
<b>Selitys:</b>	



Ylä-Keyrittä 3 kalamaja jäännös. Kuvaaaja Ville Hakamäki.

<b>Kohdetyyppi:</b>	9 Valmistuspaikat/työpaikat	Copyright:	© Metsähallitus 2008 © Maanmittauslaitos 1/MML/08
<b>Koordinaatit:</b>	X 7055083, Y 3576371, Z 182	Mittakaava:	1:5000



**Mylypuro mylly jäännös**

MH-tunnus: 148559

<b>Kohdetyyppi:</b>	9 Valmistuspaikat/työpaikat	<b>Haltija:</b>	131 Metsätalous Itä-Suomi
<b>Ajoitus:</b>	7118 Historiallinen aika	<b>Ylläpitäjä:</b>	131 Metsätalous Itä-Suomi
<b>Rakentamivuosi:</b>		<b>Kunta:</b>	687 Rautavaara
<b>Lukumäärä:</b>	1		

<b>Koordinaattiselitys:</b>		<b>Geometria tuotettu:</b>	4 Gps-mittaus, korjaamaton
<b>Koordinaatit:</b>	X 7035953, Y 3583313, Z 171	<b>Löydöt:</b>	

**Taustatiedot**

Myllyn jäännös löydettiin inventoinnissa haastattelun perusteella 17.8.2012.

**Ympäristön kuvaus**

Kohde sijaitsee Myllylammesta laskevan puron varressa. Paikalla kasvaa varttunutta kuusta.

**Kohteen kuvaus**

Paikalla on luonnonkivinen (noin 4x4 m) rakennuksen perusta. Puron länsipuolella on halkaisijaltaan 3,5 m ja 1 m syvä kuoppa.

**Kohteen rajaus**

Kohde rajautuu pistemäisesti.

**Tulkinta**

Paikalla on sijainnut mylly.

**Lisätietoja**
**Toimenpiteet**
**Tarkastukset**

 Tila: 3 Toteutettu Laji: 6 Suojeluarvojen tarkastus Tarkastusvuosi: 2012  
 Tarkastuspvm: 17.8.2012 Tarkastaja: R. Mönkkönen  
 Kuvaus: KMO kulttuuriperintöinventointi 2012

**Viranomaisrekisterinro:**
**Kunto:** 2 Kesinkertainen

**Olotila:** 2 Ei käytössä

**Arvotus:** 8 Muu suojeluarvo

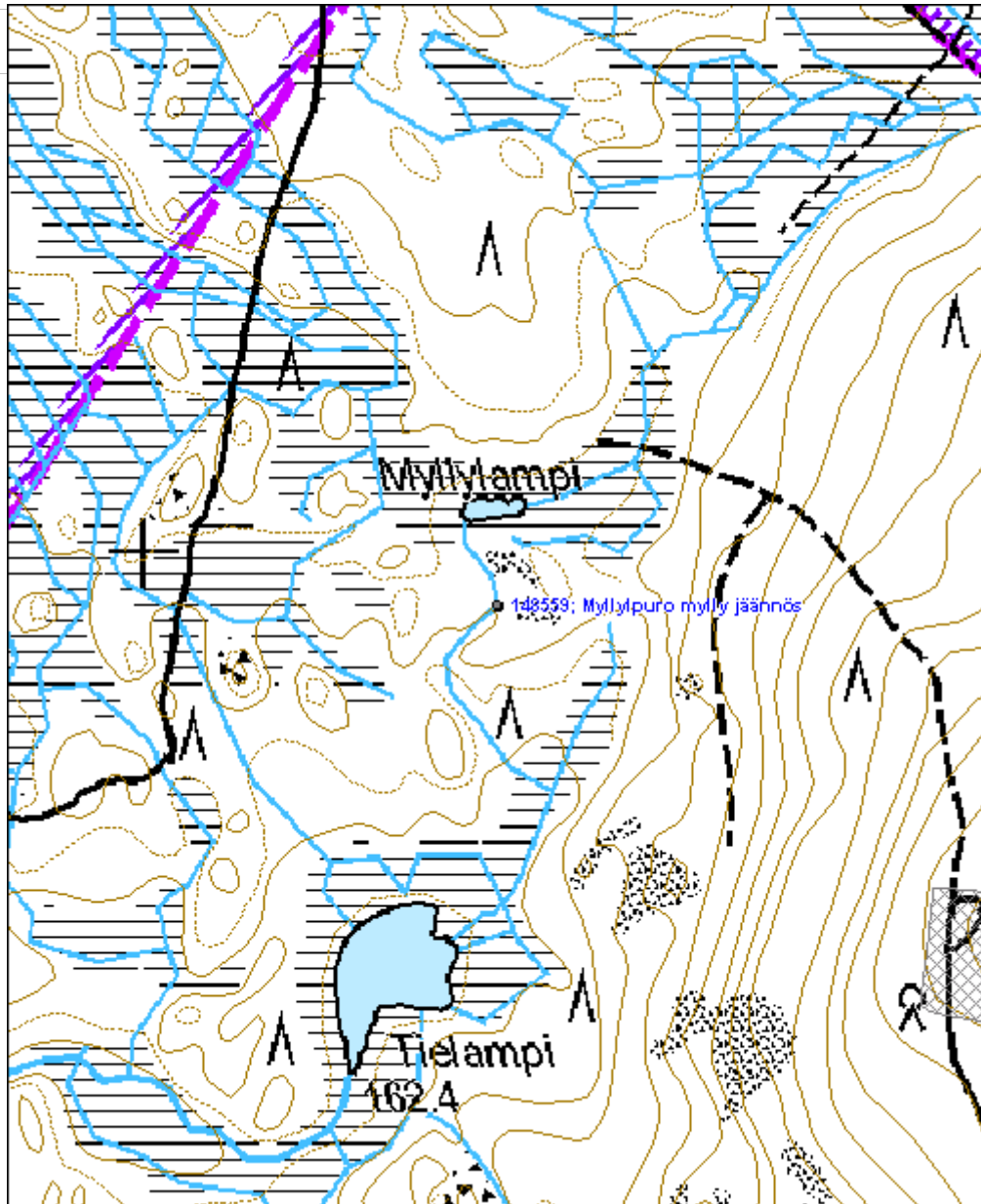
**Kohteen suojele:** 9 Muu suojeluarvo

<b>Selitys:</b>	<b>Selitys:</b>
<b>Ympäristön suojele:</b>	0 Ei määritelty
<b>Selitys:</b>	



Myllypuro mylly jäännös. Kuvaaja Ville Hakamäki.

<b>Kohdetyyppi:</b>	9 Valmistuspaikat/työpaikat	Copyright:	© Metsähallitus 2008 © Maanmittauslaitos 1/MML/08
<b>Koordinaatit:</b>	X 7035953, Y 3583313, Z 171	Mittakaava:	1:5000



**Jokikangas räjähdetarasto jäännös**

MH-tunnus: 148590

<b>Kohdetyyppi:</b>	9 Valmistuspaikat/työpaikat	<b>Haltija:</b>	131 Metsätalous Itä-Suomi
<b>Ajoitus:</b>	7116 Uusi aika	<b>Ylläpitäjä:</b>	131 Metsätalous Itä-Suomi
<b>Rakentamisvuosi:</b>		<b>Kunta:</b>	687 Rautavaara
<b>Lukumäärä:</b>	1		

<b>Koordinaattiselitys:</b>		<b>Geometria tuotettu:</b>	4 Gps-mittaus, korjaamaton
<b>Koordinaatit:</b>	X 7066283, Y 3573844, Z 193	<b>Löydöt:</b>	

**Taustatiedot**

Räjähdetaraston jäännös löytyi inventoinnissa 29.8.2012.

**Ympäristön kuvaus**

Kohde sijaitsee Valtimontien varrella. Paikalla kasvaa varttunutta mäntyä. Maaperä on moreenia.

**Kohteen kuvaus**

Tien penkassa on kellarikuoppa, joka on kooltaan 5,5x4x2 m. Paikalla on havaittavissa hirsisiä seinärakenteita. Kellarissa on ollut huopakatto. Oviaukko on tielle päin. Vieressä on toinen pienempi kuoppa (4x2,4x1,2 m).

**Kohteen rajaus**

Kohde rajautuu pistemäisesti.

**Tulkinta**

Rakenne on todennäköisesti räjähdetaraston jäännös.

**Lisätietoja**
**Toimenpiteet**
**Tarkastukset**

 Tila: 3 Toteutettu Laji: 6 Suojeluarvojen tarkastus Tarkastusvuosi: 2012  
 Tarkastuspvm: 29.8.2012 Tarkastaja: R. Mönkkönen  
 Kuvaus: KMO kulttuuriperintöinventointi 2012

<b>Viranomaisrekisterinro:</b>		<b>Kunto:</b>	2 Keskinertainen
		<b>Olotila:</b>	2 Ei käytössä
<b>Arvotus:</b>	8 Muu suojeluarvo	<b>Kohteen</b>	9 Muu suojeluarvo

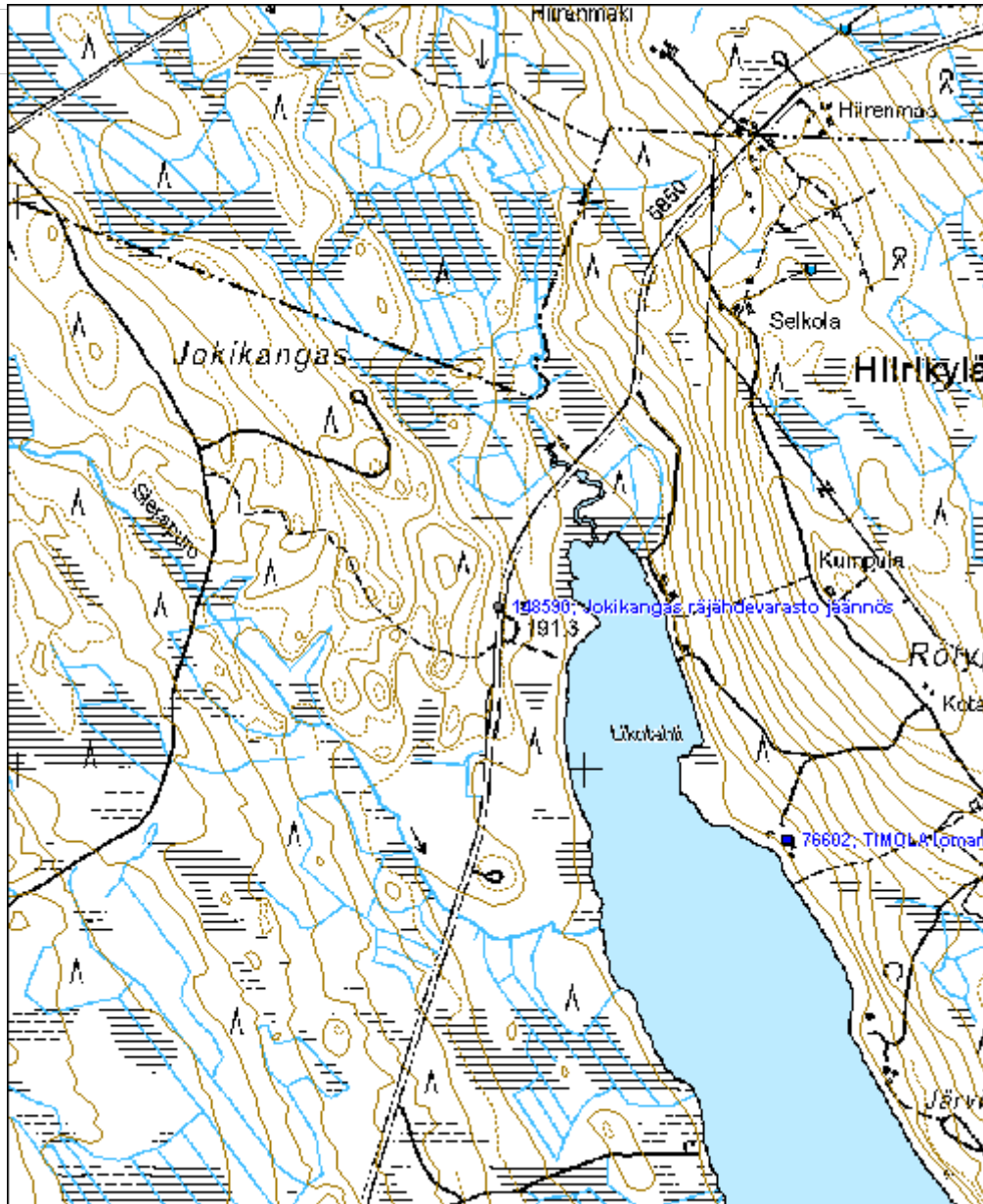


<b>Selitys:</b>		<b>suojelu:</b>
<b>Selitys:</b>		<b>Selitys:</b>
<b>Ympäristön suojelu:</b>	0 Ei määritelty	
<b>Selitys:</b>		



Jokikangas räjähdesarasto jäännös. Kuvaaja Ville Hakamäki.

<b>Kohdetyyppi:</b>	9 Valmistuspaikat/työpaikat	Copyright:	© Metsähallitus 2008 © Maanmittauslaitos 1/MML/08
<b>Koordinaatit:</b>	X 7066283, Y 3573844, Z 193	Mittakaava:	1:10000



**Välijoki kalamaja jäännös**

MH-tunnus: 148637

<b>Kohdetyyppi:</b>	9 Valmistuspaikat/työpaikat	<b>Haltija:</b>	131 Metsätalous Itä-Suomi
<b>Ajoitus:</b>	7116 Uusi aika	<b>Ylläpitäjä:</b>	131 Metsätalous Itä-Suomi
<b>Rakentamivuosi:</b>		<b>Kunta:</b>	687 Rautavaara
<b>Lukumäärä:</b>	1		

<b>Koordinaattiselitys:</b>		<b>Geometria tuotettu:</b>	4 Gps-mittaus, korjaamaton
<b>Koordinaatit:</b>	X 7049279, Y 3575816, Z 180	<b>Löydöt:</b>	

**Taustatiedot**

Kohde löytyi inventoinnissa 29.8.2012.

**Ympäristön kuvaus**

Rakennuksen jäännös sijaitsee Saarisen -järven etelään antavalla rannalla, Välijoensuun eteläpuolella. Paikalla kasvaa varttunutta mäntyä. Maaperä on moreenia.

**Kohteen kuvaus**

Paikalla on havaittavissa nurkkakivien varaan perustetun rakennuksen jäännökset. Rakennus on ollut kooltaan noin 4x3,5 m.

**Kohteen rajaus**

Kohde rajautuu pistemäisesti.

**Tulkinta**

Paikalla on todennäköisesti sijainnut kalamaja.

**Lisätietoja**
**Toimenpiteet**
**Tarkastukset**

 Tila: 3 Toteutettu      Laji: 6 Suojeluarvojen tarkastus      Tarkastusvuosi: 2012  
 Tarkastuspvm: 29.8.2012      Tarkastaja: R. Mönkkönen  
 Kuvaus: KMO kulttuuriperintöinventointi 2012

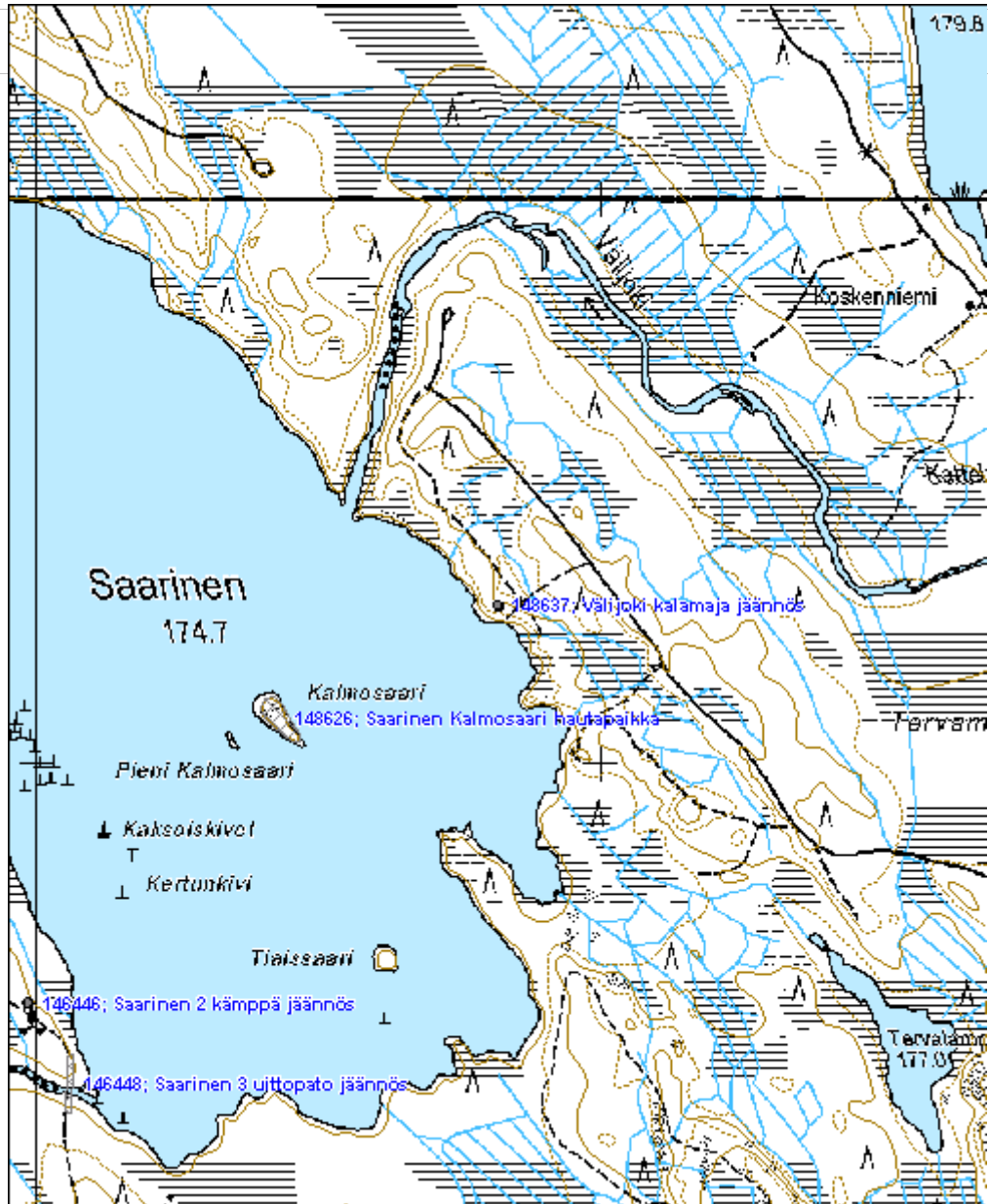
<b>Viranomaisrekisterinro:</b>		<b>Kunto:</b>	2 Kesinkertainen
		<b>Olotila:</b>	2 Ei käytössä
<b>Arvotus:</b>	8 Muu suojeluarvo	<b>Kohteen</b>	9 Muu suojeluarvo

<b>Selitys:</b>		<b>suojelu:</b>
<b>Selitys:</b>		<b>Selitys:</b>
<b>Ympäristön suojelu:</b>	0 Ei määritelty	
<b>Selitys:</b>		



Väljoki kalamaja jäännös. Kuvaaja Ville Hakamäki.

<b>Kohdetyyppi:</b>	9 Valmistuspaikat/työpaikat	<b>Copyright:</b>	© Metsähallitus 2008 © Maanmittauslaitos 1/MML/08
<b>Koordinaatit:</b>	X 7049279, Y 3575816, Z 180	<b>Mittakaava:</b>	1:10000



<b>Ylä-Keyritty kämpä</b>	<b>MH-tunnus: 147301</b>
---------------------------	--------------------------

<b>Kohdetyyppi:</b>	1 Asuinpaikat	<b>Haltija:</b>	995 Yksityinen
<b>Ajoitus:</b>	1212 Autiotupa	<b>Ylläpitäjä:</b>	995 Yksityinen
<b>Rakentamivuosi:</b>		<b>Kunta:</b>	687 Rautavaara
<b>Lukumäärä:</b>	1		

<b>Koordinaattiselitys:</b>	<b>Geometria tuotettu:</b> 6 Digitointi, mittakaava $\geq 1:10000$
<b>Koordinaatit:</b> X 7054036, Y 3579166, Z 184	<b>Löydöt:</b>

**Taustatiedot**

Kohde löytyi inventoinnissa haastattelun perusteella 4.6.2012

**Ympäristön kuvaus**

Kohde sijaitsee Ylä-Keyrityn rannalla ja retkeilyreitillä varrella. Paikalla kasvaa varttunutta mäntyä.

**Kohteen kuvaus**

Paikalla on hirsi/lautarakenteinen autiotupa (3,5x3,1/5,9x3,1 m), joka on mahdollisesti ollut entinen sauna. Rakennuksessa on huopakatto ja luonnonkivinen perusta.

**Kohteen rajaus**

Kohde rajautuu pistemäisesti

**Tulkinta**

Kohde on autiotupana toimiva vanha sauna rakennus, joka on siirretty joitain vuosia sitten paikalleen Metsäkartanon retkeilyreitillä varrelle.

**Lisätietoja**
**Toimenpiteet**
**Tarkastukset**

Tila: 3 Toteutettu      Laji: 6 Suojeluarvojen tarkastus      Tarkastusvuosi: 2012  
 Tarkastuspvm: 4.6.2012      Tarkastaja: R. Mönkkönen  
 Kuvaus: KMO kulttuuriperintöinventointi 2012

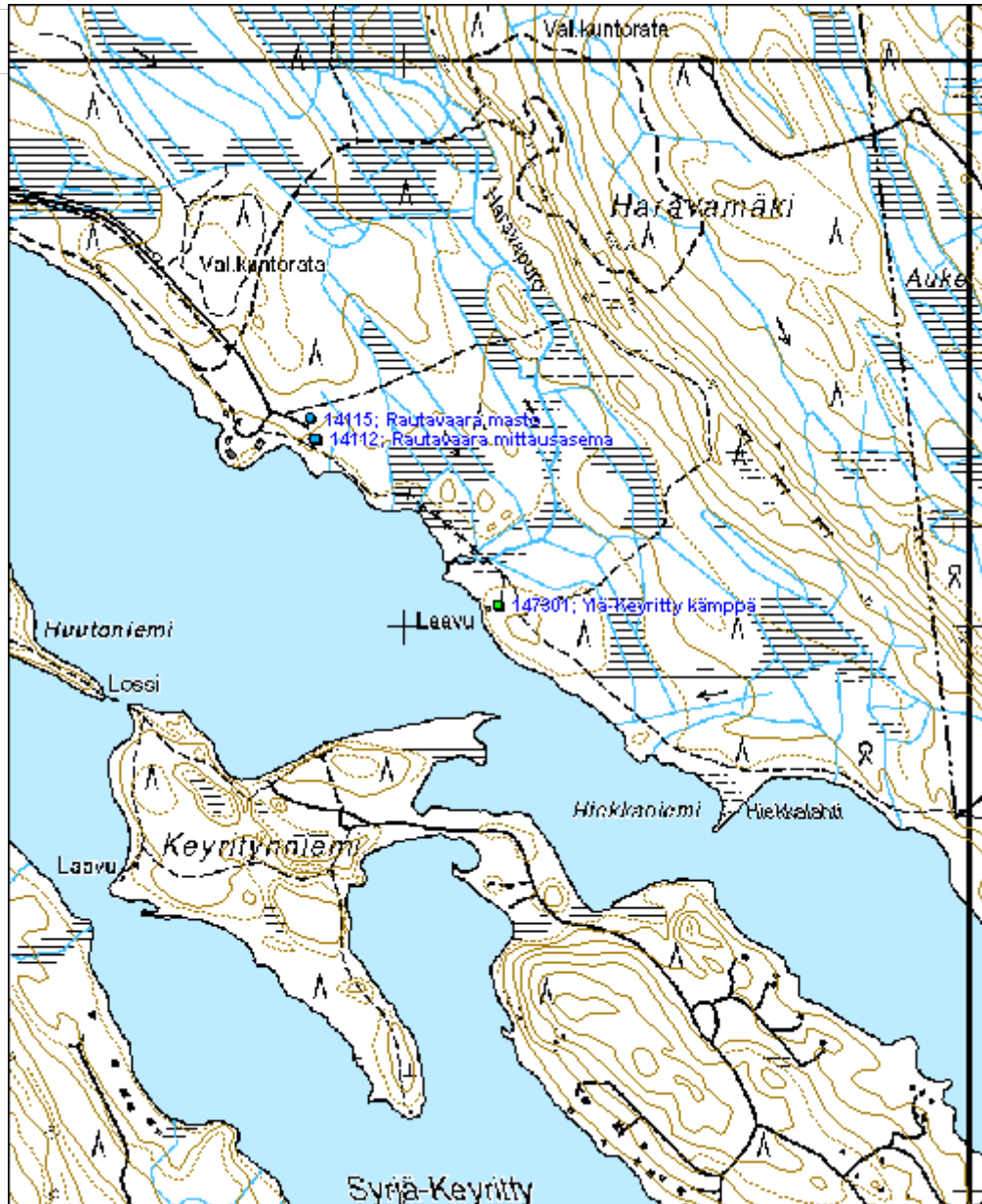
<b>Viranomaisrekisterinro:</b>	<b>Kunto:</b> 1 Hyvä
	<b>Olotila:</b> 1 Käytössä
<b>Arvotus:</b> 99 Ei suojeluarvoa	<b>Kohteen</b> 99 Ei suojeluarvoa

<b>Selitys:</b>		<b>suojelu:</b>
<b>Selitys:</b>		<b>Selitys:</b>
<b>Ympäristön suojelu:</b>	0 Ei määritelty	
<b>Selitys:</b>		



Ylä-Keyrittä kämppä. Kuvaaja Riku Mönkkönen.

<b>Kohdetyyppi:</b>	1 Asuinpaikat	Copyright:	© Metsähallitus 2008 © Maanmittauslaitos 1/MML/08
<b>Koordinaatit:</b>	X 7054036, Y 3579166, Z 184	Mittakaava:	1:10000





<b>Petäinen raudanvalmistuspaikka</b>	<b>MH-tunnus: 149154</b>
---------------------------------------	--------------------------

<b>Kohdetyyppi:</b>	9 Valmistuspaikat/työpaikat	<b>Haltija:</b>	620 Etelä-Suomen luontopalvelut
<b>Ajoitus:</b>	7118 Historiallinen aika	<b>Ylläpitäjä:</b>	620 Etelä-Suomen luontopalvelut
<b>Rakentamivuosi:</b>		<b>Kunta:</b>	176 Juuka
<b>Lukumäärä:</b>	2		

<b>Koordinaattiselitys:</b>	<b>Geometria tuotettu:</b>
<b>Koordinaatit:</b> X 7023267, Y 3595435, Z 193	4 Gps-mittaus, korjaamaton
	<b>Löydöt:</b>

**Taustatiedot**

Kohde löytyi inventoinnissa haastattelun perusteella 2.8.2012.

**Ympäristön kuvaus**

Kohde sijaitsee Petäisen ja Nurmisen välisellä kankaalla, jossa kasvaa varttunutta mäntyä ja kuusta. Maaperä on moreenia.

**Kohteen kuvaus**

Paikalla on havaittavissa raudansulatusuunin jäännökset (Petäinen raudansulatusuuni 1) sekä hiilimiilu (Petäinen hiilimiilu 2). Oletetun sulatusuunin kohdalla on 7,5x5x0,7 m kaivanto, jonka keskellä on luonnonkivistä valmistetun uunin jäännös. Koepistosta havaittiin palaneita kiviä ja rautakuonaa. Uunirakenteen pohjoispuolella on hiilimiilu 10,5x8x1,5 m, jonka keskelle tehdystä kairauksesta havaittiin 35 cm vahvuudelta hiilensekaista maata.

**Kohteen rajaus**

Kohde rajautuu aluemaisesti näkyvien rakenteiden mukaan.

**Tulkinta**

Kohde on raudanvalmistuspaikka.

**Lisätietoja**
**Toimenpiteet**
**Tarkastukset**

Tila: 3 Toteutettu      Laji: 6 Suojeluarvojen tarkastus      Tarkastusvuosi: 2012  
 Tarkastuspvm: 2.8.2012      Tarkastaja: R. Mönkkönen  
 Kuvaus: KMO kulttuuriperintöinventointi 2012

**Viranomaisrekisterinro:**

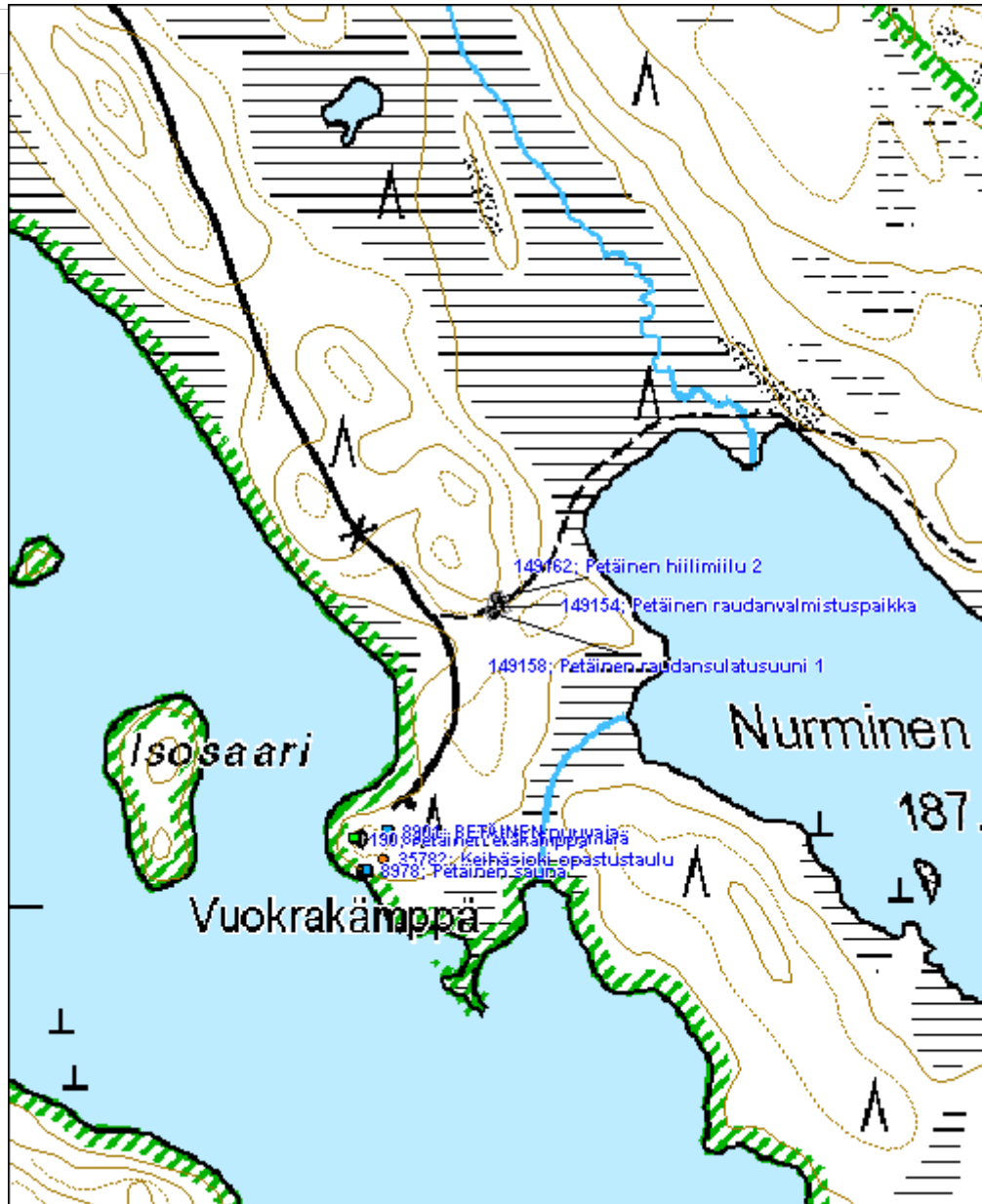
**Kunto:** 1 Hyvä

<b>Arvotus:</b>	3 Esitys mj-luokka II	<b>Olotila:</b>	2 Ei käytössä
<b>Selitys:</b>		<b>Kohteen suojelu:</b>	2 Muinaisjäännösrekisteri II
<b>Selitys:</b>		<b>Selitys:</b>	
<b>Ympäristön suojelu:</b>	0 Ei määritelty		
<b>Selitys:</b>			



Petäinen hiilimiilu 2. Kuvaaja Ville Hakamäki.

<b>Kohdetyyppi:</b>	9 Valmistuspaikat/työpaikat	Copyright:	© Metsähallitus 2008 © Maanmittauslaitos 1/MML/08
<b>Koordinaatit:</b>	X 7023267, Y 3595435, Z 193	Mittakaava:	1:5000



<b>Raholanjärvi Suuret Kalmosaaret</b>	<b>MH-tunnus: 149307</b>
--	--------------------------

<b>Kohdetyyppi:</b>	3 Hautapaikat	<b>Haltija:</b>	131 Metsätalous Itä-Suomi
<b>Ajoitus:</b>	7118 Historiallinen aika	<b>Ylläpitäjä:</b>	131 Metsätalous Itä-Suomi
<b>Rakentamivuosi:</b>		<b>Kunta:</b>	176 Juuka
<b>Lukumäärä:</b>	1		

<b>Koordinaattiselitys:</b>	<b>Geometria tuotettu:</b>
<b>Koordinaatit:</b> X 7012180, Y 3589584, Z 165	4 Gps-mittaus, korjaamaton
	<b>Löydöt:</b>

### *Taustatiedot*

Hautasaari tarkastettiin inventoinnissa 6.8.2012. Kohde on muinaisjäännösrekisterissä. Inventoinnissa tarkastettiin saariryhmän Metsähallitukselle kuuluvat osat. Saarissa ei ole käyty aiempien arkeologisten inventointien yhteydessä. M. Lönnbergin mukaan pohjoisin saariryhmän saarista olisi varsinainen kalmistosaari. Inventoinnissa tältä saarelta havaittiin painanteita. Paikallisen informantin mukaan painanteita olisi myös keskimmaisessä saarella, joka sijaitsee suurelta osin yksityismaan puolella. Tähän saareen on rakennettu kesämökki.

Lönnberg, M.1973: Juuan kunnan kiinteiden muinaisjäännösten inventointi.  
 Karjalainen, T. 2006: Juuan arkeologinen inventointi.

### *Ympäristön kuvaus*

Kohde sijaitsee Raholanjärvässä. Kyseessä on kolmen saaren ryhmä, joista Pohjoisin ja keskimmäisen saaren pohjoisosa kuuluvat Metsähallitukselle. Saarissa kasvaa varttunutta mäntyä. Maaperä on moreenia ja turvetta.

### *Kohteen kuvaus*

Saariryhmän pohjoisimman saaren keskiosista havaittiin 19 painannetta (2x1x0,5 m). Saaren pohjoispäässä on moderni leiripaikka.

### *Kohteen rajaus*

Kohde rajautuu aluemaisesti näkyvien rakenteiden perusteella.

### *Tulkinta*

Kohde on hautasaari.

### *Lisätietoja*

### *Toimenpiteet*

### *Tarkastukset*

Tila: 3 Toteutettu	Laji: 6 Suojeluarvojen tarkastus	Tarkastusvuosi: 2012
Tarkastuspvm: 6.8.2012	Tarkastaja: R. Mönkkönen	
Kuvaus: KMO kulttuuriperintöinventointi 2012		

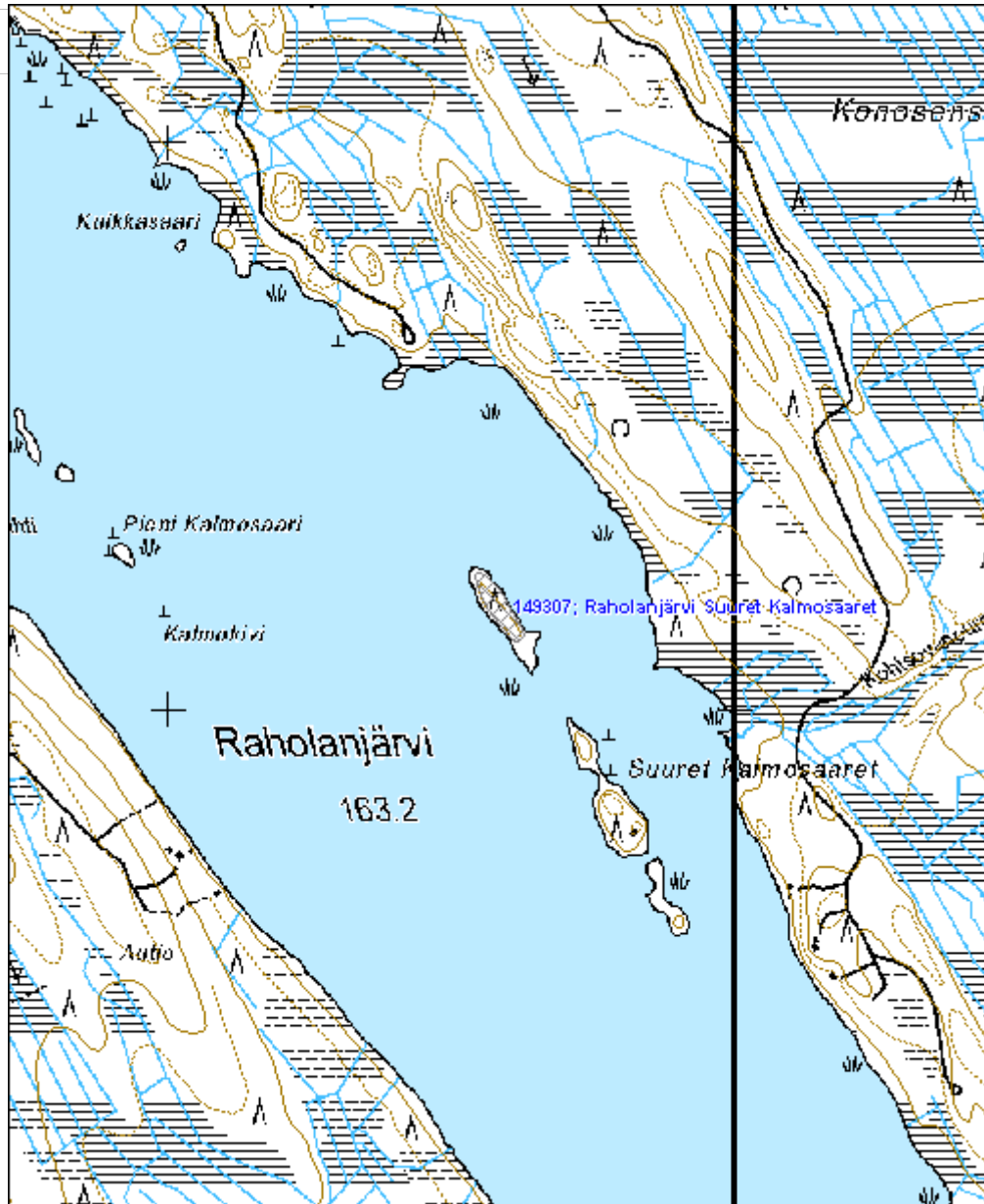
<b>Viranomais-</b> <b>rekisterinro:</b>	176000004	<b>Kunto:</b>	1 Hyvä
<b>Arvotus:</b>	3 Esitys mj-luokka II	<b>Olotila:</b>	2 Ei käytössä
<b>Selitys:</b>		<b>Kohteen</b> <b>suojelu:</b>	2 Muinaisjäännösrekisteri II
		<b>Selitys:</b>	

<b>Ympäristön</b> <b>suojelu:</b>	0 Ei määritelty
<b>Selitys:</b>	



Raholanjärvi Suuret Kalmosaaret. Kuvaaja Riku Mönkkönen.

<b>Kohdetyyppi:</b>	3 Hautapaikat	<b>Copyright:</b>	© Metsähallitus 2008 © Maanmittauslaitos 1/MML/08
<b>Koordinaatit:</b>	X 7012180, Y 3589584, Z 165	<b>Mittakaava:</b>	1:10000



<b>Sänkimäki asuinpaikka</b>	<b>MH-tunnus: 148716</b>
------------------------------	--------------------------

<b>Kohdetyyppi:</b>	1 Asuinpaikat	<b>Haltija:</b>	131 Metsätalous Itä-Suomi
<b>Ajoitus:</b>	7118 Historiallinen aika	<b>Ylläpitäjä:</b>	131 Metsätalous Itä-Suomi
<b>Rakentamisvuosi:</b>		<b>Kunta:</b>	176 Juuka
<b>Lukumäärä:</b>	2		

<b>Koordinaattiselitys:</b>	<b>Geometria tuotettu:</b>
<b>Koordinaatit:</b> X 7030611, Y 3595867, Z 235	4 Gps-mittaus, korjaamaton
	<b>Löydöt:</b>

***Taustatiedot***

Autioitunut tila löydettiin inventoinnissa 31.7.2012 vuoden 1916 metsätalouuskartan perusteella, jossa se erottuu nimellä Sänkimäen autio.

***Ympäristön kuvaus***

Kohde sijaitsee metsäautotien eteläpuolella. Paikalla kasvaa nuorta lehtikuusta. Maaperä on moreenia. Maaperä on muokattu ja rakenteet ovat osittain vahingoittuneet metsänpohjan uudistuksessa.

***Kohteen kuvaus***

Paikalla on havaittavissa mahdollinen rakennuksen pohja (Sänkimäki rakennus jäännös 1) (6x4,5 m). Rakennus on todennäköisesti perustettu maapenkoille. Perustuksissa on havaittavissa jäänteitä mahdollisesta uunikiveyksestä. Rakennuksen jäännöksestä noin 10 m lounaaseen sijaitsee kellarikuoppa (Sänkimäki kellarikuoppa 2) (3x1,5x0,7 m).

***Kohteen rajaus***

Kohde rajautuu aluemaisesti näkyvien rakenteiden mukaisesti.

***Tulkinta***

Kohde on ennen vuotta 1916 autioitunut tila.

***Lisätietoja***
***Toimenpiteet***
***Tarkastukset***

Tila: 3 Toteutettu      Laji: 6 Suojeluarvojen tarkastus      Tarkastusvuosi: 2012  
 Tarkastuspvm: 31.7.2012      Tarkastaja: R. Mönkkönen  
 Kuvaus: KMO kulttuuriperintöinventointi 2012

**Viranomaisrekisterinro:**
**Kunto:** 2 Keskinertainen

<b>Arvotus:</b>	3 Esitys mj-luokka II	<b>Olotila:</b>	2 Ei käytössä
<b>Selitys:</b>		<b>Kohteen suojelu:</b>	2 Muinaisjäännösrekisteri II
		<b>Selitys:</b>	

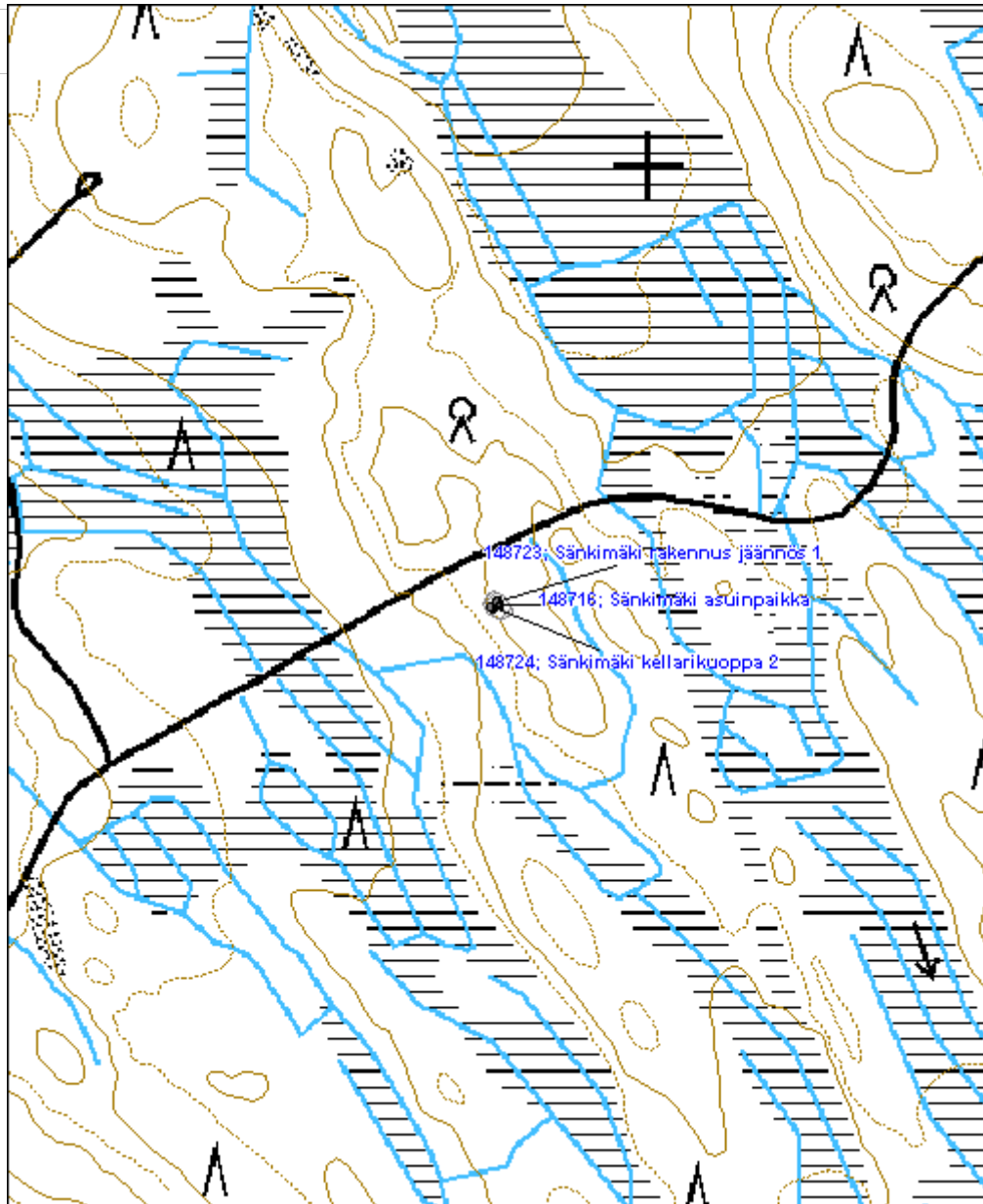
<b>Ympäristön suojelu:</b>	0 Ei määritelty
<b>Selitys:</b>	



Sänkimäki rakennus jäännös 1. Kuvaaja Ville Hakamäki.



<b>Kohdetyyppi:</b>	1 Asuinpaikat	<b>Copyright:</b>	© Metsähallitus 2008 © Maanmittauslaitos 1/MML/08
<b>Koordinaatit:</b>	X 7030611, Y 3595867, Z 235	<b>Mittakaava:</b>	1:5000



**Vuokonmännikkö hiilimiilu**

MH-tunnus: 148224

<b>Kohdetyyppi:</b>	9 Valmistuspaikat/työpaikat	<b>Haltija:</b>	131 Metsätalous Itä-Suomi
<b>Ajoitus:</b>	7118 Historiallinen aika	<b>Ylläpitäjä:</b>	131 Metsätalous Itä-Suomi
<b>Rakentamivuosi:</b>		<b>Kunta:</b>	176 Juuka
<b>Lukumäärä:</b>	4		

<b>Koordinaattiselitys:</b>		<b>Geometria tuotettu:</b>	4 Gps-mittaus, korjaamaton
<b>Koordinaatit:</b>	X 7030069, Y 3589323, Z 198	<b>Löydöt:</b>	

**Taustatiedot**

Kohde löytyi inventoinnissa Lidar ja SutiGis -tietojen perusteella 30.7.2012.

**Ympäristön kuvaus**

Kohde sijaitsee Panjavaarantien varrella, tien länsipuolella. Paikalla kasvaa varttunutta mäntyä.

**Kohteen kuvaus**

Paikalla sijaitsee neljä hiilimiilua (Vuokonmännikkö hiilimiilu 1-4). Näistä yksi (Vuokonmännikkö hiilimiilu 2) on puolittain tuhoutunut ja jäänyt tien alle. Miilut ovat halkaisijaltaan noin 12–13 m, ja niiden keskelle tehdyistä kairauksista havaittiin noin 15-20 cm vahva hiilikerros. Vallien ulkopuolella on havaittavissa jäänteitä ilmanottoaukoista. Yhdessä miilusta (Vuokonmännikkö hiilimiilu 3) on keskellä havaittavissa toinen pienempi miilumainen rakenne (halkaisija 7,5 m).

**Kohteen rajaus**

Kohde rajautuu aluemaisesti näkyvien rakenteiden perusteella.

**Tulkinta**

Paikalla on neljä hiilimiilua, jotka on poltettu todennäköisesti 1940-luvulla.

**Lisätietoja**
**Toimenpiteet**
**Tarkastukset**

Tila: 3 Toteutettu      Laji: 6 Suojeluarvojen tarkastus      Tarkastusvuosi: 2012  
 Tarkastuspvm: 30.7.2012      Tarkastaja: R. Mönkkönen  
 Kuvaus: KMO kulttuuriperintöinventointi 2012

<b>Viranomaisrekisterinro:</b>	<b>Kunto:</b>	2 Keskinertainen
--------------------------------	---------------	------------------

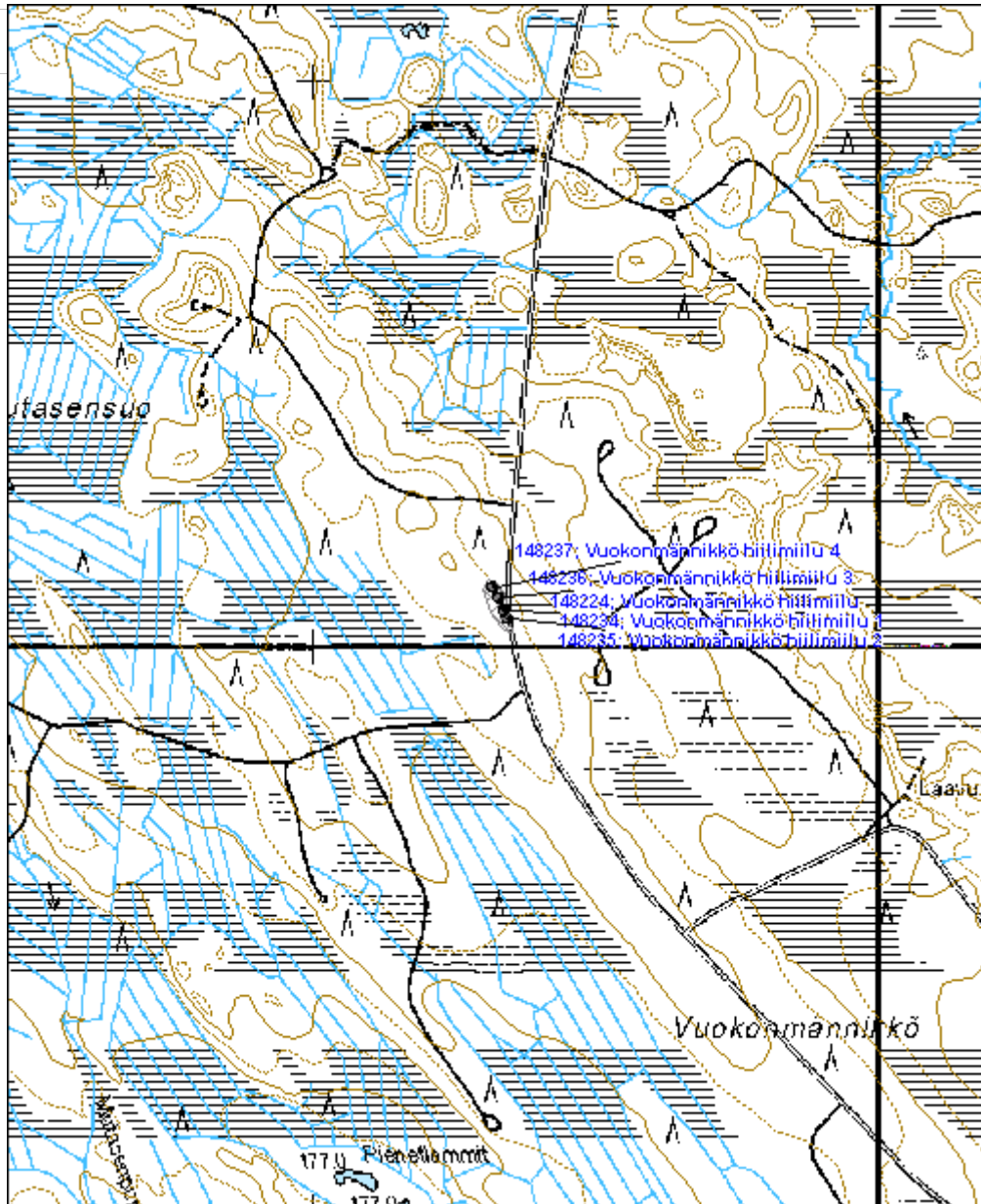
<b>Arvotus:</b>	8 Muu suojeleuarvo	<b>Olotila:</b>	2 Ei käytössä
<b>Selitys:</b>		<b>Kohteen suojele:</b>	9 Muu suojeleuarvo
		<b>Selitys:</b>	

<b>Ympäristön suojele:</b>	0 Ei määritelty
<b>Selitys:</b>	



Vuokonmännikkö hiilimiilu. Kuvaaja Ville Hakamäki.

<b>Kohdetyyppi:</b>	9 Valmistuspaikat/työpaikat	<b>Copyright:</b>	© Metsähallitus 2008 © Maanmittauslaitos 1/MML/08
<b>Koordinaatit:</b>	X 7030069, Y 3589323, Z 198	<b>Mittakaava:</b>	1:10000



<b>Tervalamminkangas hiilimiilu</b>	<b>MH-tunnus: 148240</b>
-------------------------------------	--------------------------

<b>Kohdetyyppi:</b>	9 Valmistuspaikat/työpaikat	<b>Haltija:</b>	131 Metsätalous Itä-Suomi
<b>Ajoitus:</b>	7116 Uusi aika	<b>Ylläpitäjä:</b>	131 Metsätalous Itä-Suomi
<b>Rakentamivuosi:</b>		<b>Kunta:</b>	176 Juuka
<b>Lukumäärä:</b>	4		

<b>Koordinaattiselitys:</b>	<b>Geometria tuotettu:</b>
<b>Koordinaatit:</b> X 7030417, Y 3587907, Z 192	4 Gps-mittaus, korjaamaton
	<b>Löydöt:</b>

**Taustatiedot**

Kohde löytyi inventoinnissa Lidar ja SutiGis -tietojen perusteella 30.7.2012.

**Ympäristön kuvaus**

Kohde sijaitsee Itälehdon tien varrella, tien pohjoispuolella. Paikalla kasvaa varttunutta mäntyä. Maaperä on moreenia.

**Kohteen kuvaus**

Paikalla sijaitsee neljä hiilimiilua (Tervalamminkangas hiilimiilu 1-4). Miilut ovat halkaisijaltaan noin 11–13 m, ja niiden keskelle tehdyistä kairauksista havaittiin noin 15–20 cm vahva hiilikerros. Vallien ulkopuolella on havaittavissa jäänteitä ilmanottoaukoista.

**Kohteen rajaus**

Kohde rajautuu aluemaisesti näkyvien rakenteiden perusteella.

**Tulkinta**

Paikalla on neljä hiilimiilua, jotka on poltettu todennäköisesti 1940-luvulla.

**Lisätietoja**
**Toimenpiteet**
**Tarkastukset**

Tila: 3 Toteutettu      Laji: 6 Suojeluarvojen tarkastus      Tarkastusvuosi: 2012  
 Tarkastuspvm: 30.7.2012      Tarkastaja: R. Mönkkönen  
 Kuvaus: KMO kulttuuriperintöinventointi 2012

**Viranomaisrekisterinro:**
**Kunto:** 2 Keskinertainen

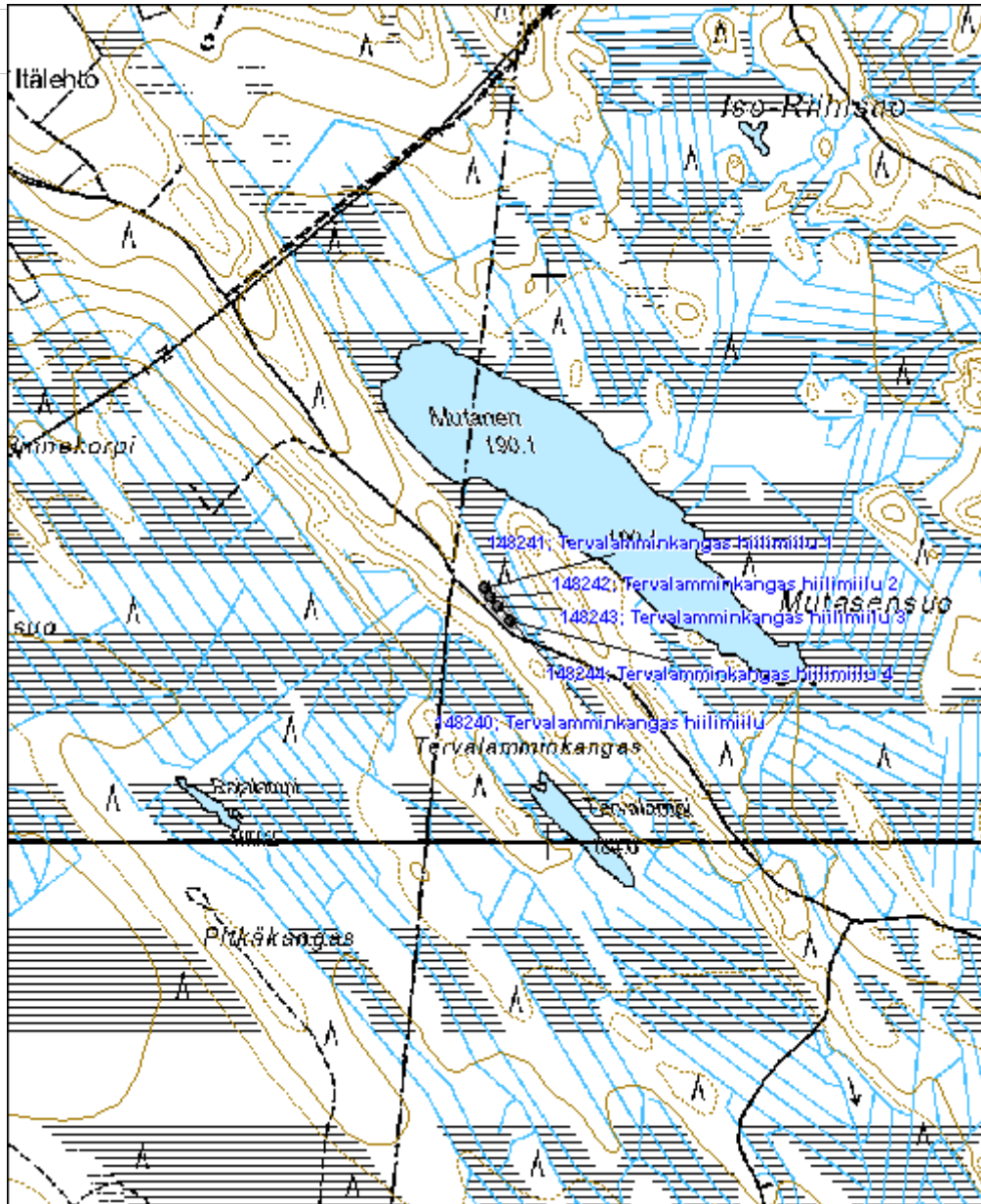
**Olotila:** 2 Ei käytössä

<b>Arvotus:</b>	8 Muu suojeluarvo	<b>Kohteen suojelu:</b>	9 Muu suojeluarvo
<b>Selitys:</b>		<b>Selitys:</b>	
<b>Ympäristön suojelu:</b>	0 Ei määritelty		
<b>Selitys:</b>			



Tervalamminkangas hiilimiilu. Kuvaaja Ville Hakamäki.

<b>Kohdetyyppi:</b>	9 Valmistuspaikat/työpaikat	<b>Copyright:</b>	© Metsähallitus 2008 © Maanmittauslaitos 1/MML/08
<b>Koordinaatit:</b>	X 7030417, Y 3587907, Z 192	<b>Mittakaava:</b>	1:10000



**Tervasuo kämppä jäännös**

MH-tunnus: 148700

<b>Kohdetyyppi:</b>	1 Asuinpaikat	<b>Haltija:</b>	131 Metsätalous Itä-Suomi
<b>Ajoitus:</b>	7116 Uusi aika	<b>Ylläpitäjä:</b>	131 Metsätalous Itä-Suomi
<b>Rakentamivuosi:</b>		<b>Kunta:</b>	176 Juuka
<b>Lukumäärä:</b>	2		

<b>Koordinaattiselitys:</b>		<b>Geometria tuotettu:</b>	4 Gps-mittaus, korjaamaton
<b>Koordinaatit:</b>	X 7031149, Y 3596792, Z 228	<b>Löydöt:</b>	

**Taustatiedot**

Kämpän jäännös löytyi inventoinnissa 31.7.2012. Se näkyy 1970-luvun peruskartassa, jossa paikalla erottuu kaksi rakennusta.

**Ympäristön kuvaus**

Kohde sijaitsee metsäautotien varressa Ala-Tervalammen länsipuolella. Paikalla kasvaa sekametsää. Maaperä on moreenia.

**Kohteen kuvaus**

Paikalla on nurkkakivien varaan perustetun rakennuksen jäännös (Tervasuo sauna jäännös 1). Rakennuksen koko on ollut noin 4,5x4,5 m. Perustuksen yhteydessä on havaittavissa pönttökiukaan ja valetun piipun jäänteet, tiiliä ja muuta purkujätettä. Tämän pohjoispuolella on toisen nurkkakivien varaan perustetun rakennuksen jäännös (Tervasuo talli jäännös 2). Se on kooltaan 4x4,5 m.

**Kohteen rajaus**

Kohde rajautuu aluemaisesti näkyvien rakenteiden perusteella.

**Tulkinta**

Paikalla on sijainnut kämppä, josta on jäljellä saunan ja tallin jäänteet.

**Lisätietoja**
**Toimenpiteet**
**Tarkastukset**

Tila: 3 Toteutettu Laji: 6 Suojeluarvojen tarkastus Tarkastusvuosi: 2012  
 Tarkastuspvm: 31.7.2012 Tarkastaja: R. Mönkkönen  
 Kuvaus: KMO kulttuuriperintöinventointi 2012

<b>Viranomaisrekisterinro:</b>	<b>Kunto:</b>	2 Keskinertainen
--------------------------------	---------------	------------------



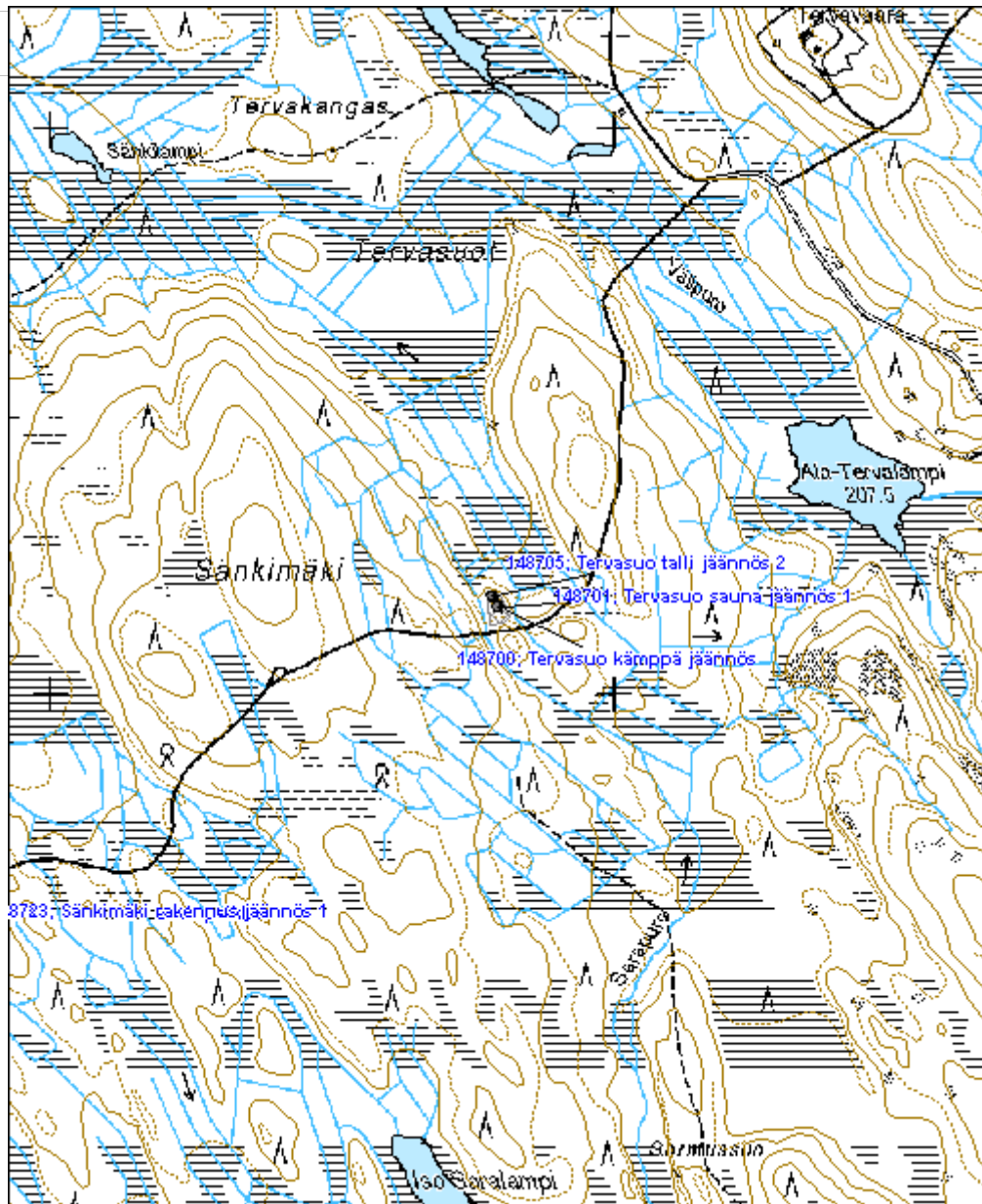
<b>Arvotus:</b>	8 Muu suojeluarvo	<b>Olotila:</b>	2 Ei käytössä
<b>Selitys:</b>		<b>Kohteen suojelu:</b>	9 Muu suojeluarvo
		<b>Selitys:</b>	

<b>Ympäristön suojelu:</b>	0 Ei määritelty
<b>Selitys:</b>	



Tervasuo sauna jäännös 1. Kuvaaja Ville Hakamäki.

<b>Kohdetyyppi:</b>	1 Asuinpaikat	<b>Copyright:</b>	© Metsähallitus 2008 © Maanmittauslaitos 1/MML/08
<b>Koordinaatit:</b>	X 7031149, Y 3596792, Z 228	<b>Mittakaava:</b>	1:10000



**Kämppekangas kämppä jäännös**
**MH-tunnus: 148771**

<b>Kohdetyyppi:</b>	1 Asuinpaikat	<b>Haltija:</b>	131 Metsätalous Itä-Suomi
<b>Ajoitus:</b>	7116 Uusi aika	<b>Ylläpitäjä:</b>	131 Metsätalous Itä-Suomi
<b>Rakentamisvuosi:</b>		<b>Kunta:</b>	176 Juuka
<b>Lukumäärä:</b>	1		

<b>Koordinaattiselitys:</b>		<b>Geometria tuotettu:</b>	4 Gps-mittaus, korjaamaton
<b>Koordinaatit:</b>	X 7031570, Y 3595446, Z 216	<b>Löydöt:</b>	

**Taustatiedot**

Kämpän jäännös löytyi inventoinnissa 31.7.2012. Kohde erottuu vuoden 1916 metsätaloukartaassa.

**Ympäristön kuvaus**

Kohde sijaitsee Sänkisuon eteläpuolella Kämppekankaalla. Paikalla karvaa varttuneita havupuita. Maaperä on moreenia.

**Kohteen kuvaus**

Paikalla on luonnonkiviperusteinen rakennuksen jäännös. Rakennuksesta on jäljellä sammaloituneita alimpia hirsikertoja. Kämpässä on ollut luonnonkivinen tulisija, joka on kooltaan noin 2x2 m. Rakennus on kooltaan noin 6x6 m, ja sen pohjoispuoleisella seinällä on ollut mahdollinen tallisiipi (7x4 m).

**Kohteen rajaus**

Kohde rajautuu pistemäisesti.

**Tulkinta**

Paikalla on sijainnut kämppä.

**Lisätietoja**
**Toimenpiteet**
**Tarkastukset**

Tila: 3 Toteutettu Laji: 6 Suojeluarvojen tarkastus Tarkastusvuosi: 2012  
 Tarkastuspvm: 31.7.2012 Tarkastaja: R. Mönkkönen  
 Kuvaus: KMO kulttuuriperintöinventointi 2012

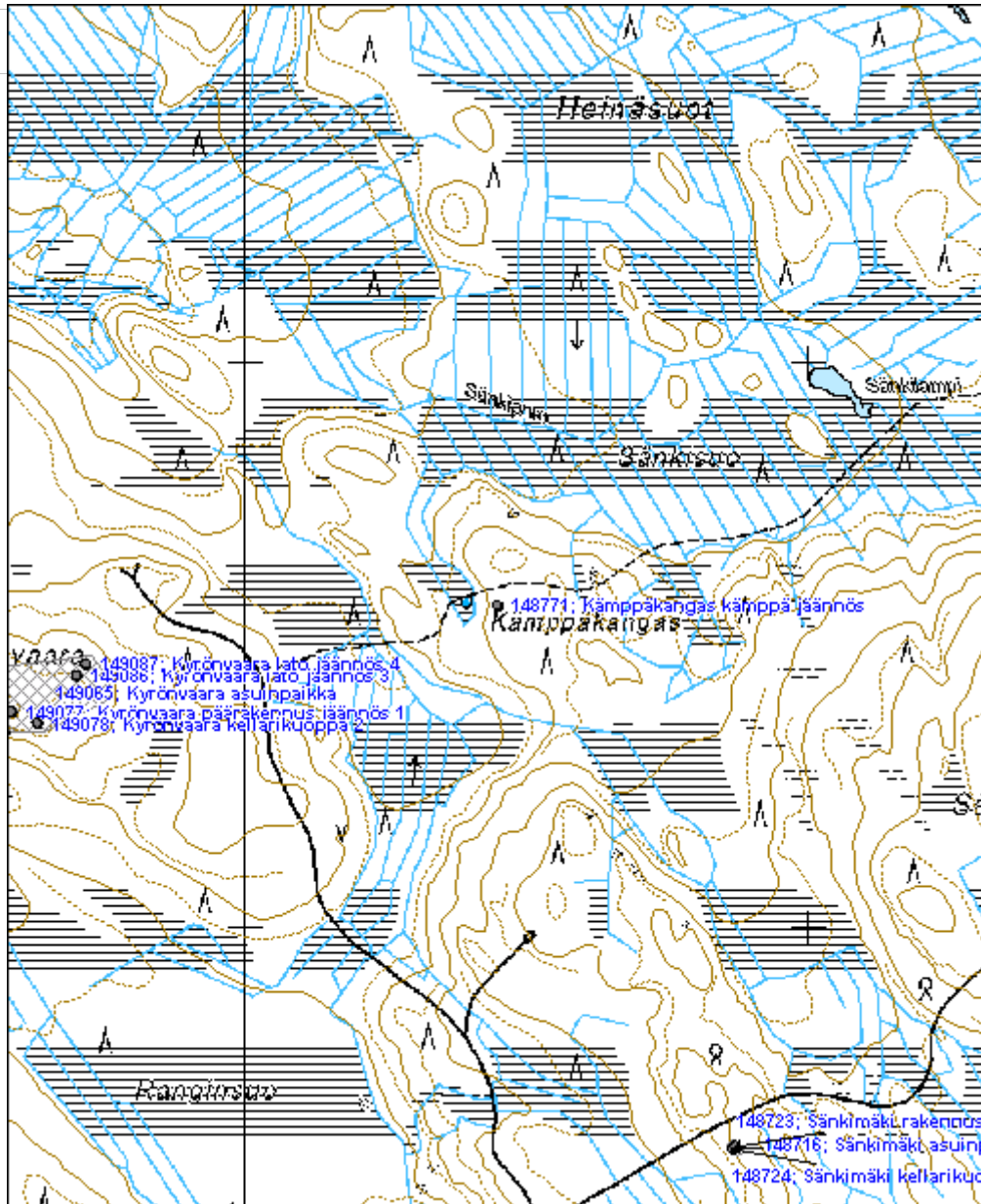
<b>Viranomaisrekisterinro:</b>	<b>Kunto:</b>	2 Keskinäinen
	<b>Olotila:</b>	2 Ei käytössä

<b>Arvotus:</b>	8 Muu suojeluarvo	<b>Kohteen suojelu:</b>	9 Muu suojeluarvo
<b>Selitys:</b>		<b>Selitys:</b>	
<b>Ympäristön suojelu:</b>	0 Ei määritelty		
<b>Selitys:</b>			



Kämpäkangas kämppä jäännös. Kuvaaja Ville Hakamäki.

<b>Kohdetyyppi:</b>	1 Asuinpaikat	<b>Copyright:</b>	© Metsähallitus 2008 © Maanmittauslaitos 1/MML/08
<b>Koordinaatit:</b>	X 7031570, Y 3595446, Z 216	<b>Mittakaava:</b>	1:10000



<b>Kyrönvaara asuinpaikka</b>	<b>MH-tunnus: 149065</b>
-------------------------------	--------------------------

<b>Kohdetyyppi:</b>	1 Asuinpaikat	<b>Haltija:</b>	131 Metsätalous Itä-Suomi
<b>Ajoitus:</b>	7116 Uusi aika	<b>Ylläpitäjä:</b>	131 Metsätalous Itä-Suomi
<b>Rakentamivuosi:</b>		<b>Kunta:</b>	176 Juuka
<b>Lukumäärä:</b>	4		

<b>Koordinaattiselitys:</b>	<b>Geometria tuotettu:</b>
<b>Koordinaatit:</b>	<b>Löydöt:</b>
X 7031415, Y 3594640, Z 224	4 Gps-mittaus, korjaamaton

**Taustatiedot**

Asuinpaikka löytyi inventoinnissa SutiGis -tietojen ja vanhan peruskartan perusteella 31.7.2011. Vuoden 1976 peruskartassa paikalla on viisi kylmillään olevaa rakennusta.

**Ympäristön kuvaus**

Kohde sijaitsee Kyrönvaaran laella, noin 2,5 km Vaarajärvestä itään. Tilan vanhoille pelloille on istutettu kuusta ja koivua.

**Kohteen kuvaus**

Alueella sijaitsee peltoröykkiöitä ja kiviaitaa, sekä rakennusten jäännöksiä. Mäen korkeimmalla kohdalla on päärakennuksen (Kyrönvaara päärakennus jäännös 1) betonista valettu perusta (12x7 m), jossa on luonnonkivestä rakennetun uunin jäännös. Mäellä havaittiin myös kellarikuoppa (4x2x1 m) (Kyrönvaara kellarikuoppa 2) sekä kahden maahan lyhyistyneen ladon jäännökset (Kyrönvaara lato jäännös 3 ja 4).

**Kohteen rajaus**

Kohde rajautuu aluemaisesti näkyvien rakenteiden mukaisesti.

**Tulkinta**

Paikalla on viimeistään 1970-luvun alussa autioitunut tila.

**Lisätietoja**

Tarkastuksen yhteydessä rakenteet olivat korkean aluskasvillisuuden peitossa. On todennäköistä, että alueella sijaitsee vielä rakenteita joita ei kyetty olosuhteista johtuen havainnoimaan.

**Toimenpiteet**
**Tarkastukset**

Tila: 3 Toteutettu      Laji: 6 Suojeluarvojen tarkastus      Tarkastusvuosi: 2012  
 Tarkastuspvm: 31.7.2012      Tarkastaja: R. Mönkkönen  
 Kuvaus: KMO kulttuuriperintöinventointi 2012

**Viranomais-**
**Kunto:** 2 Keskinertainen

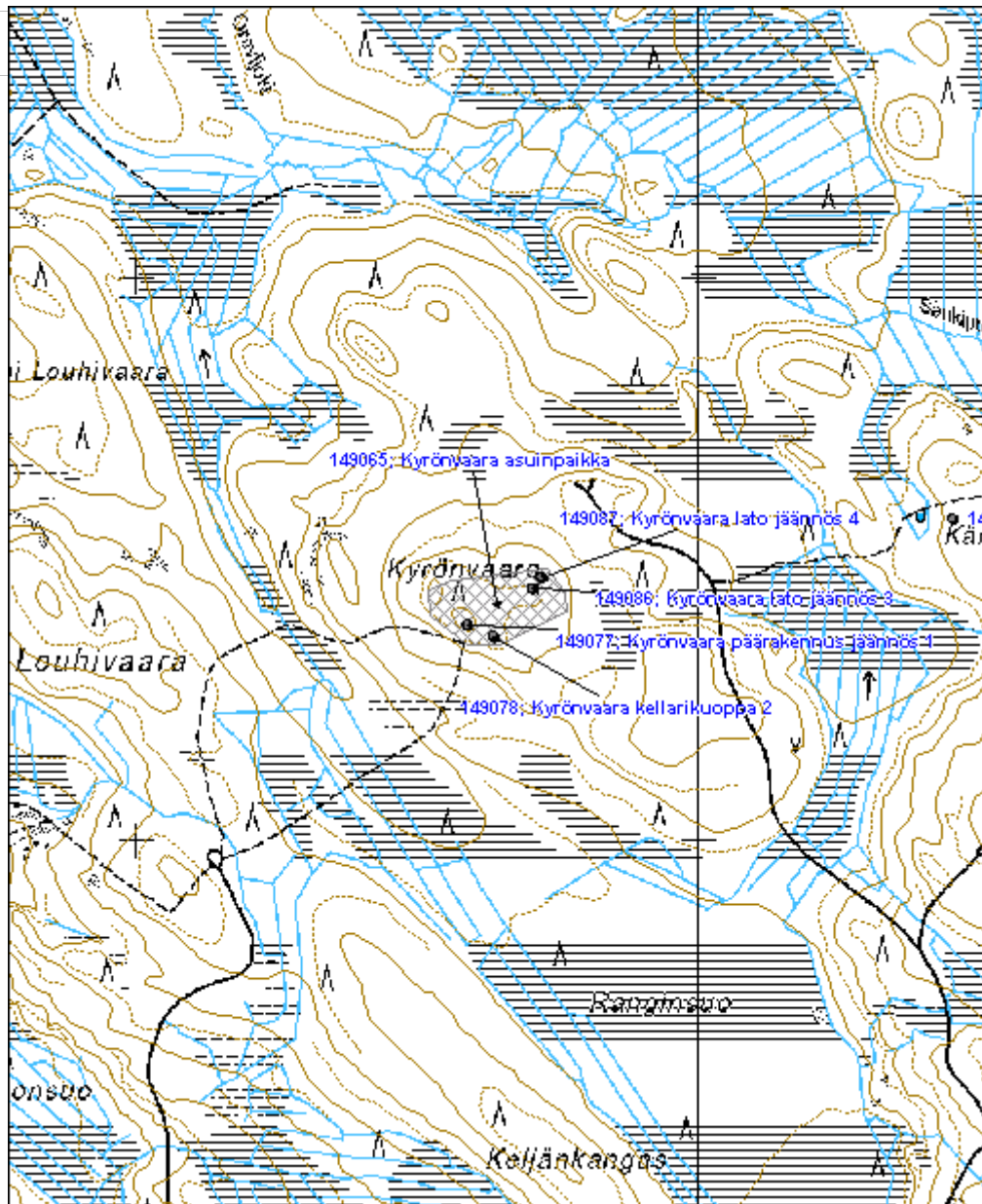
**rekisterinro:**

<b>Arvotus:</b>	8 Muu suojeluarvo	<b>Olotila:</b>	2 Ei käytössä
<b>Selitys:</b>		<b>Kohteen suojelu:</b>	9 Muu suojeluarvo
		<b>Selitys:</b>	

<b>Ympäristön suojelu:</b>	0 Ei määritelty
----------------------------	-----------------

<b>Selitys:</b>	
-----------------	--

<b>Kohdetyyppi:</b>	1 Asuinpaikat	<b>Copyright:</b>	© Metsähallitus 2008 © Maanmittauslaitos 1/MML/08
<b>Koordinaatit:</b>	X 7031415, Y 3594640, Z 224	<b>Mittakaava:</b>	1:10000





<b>Lamminsuo kapulatie</b>	<b>MH-tunnus: 149090</b>
----------------------------	--------------------------

<b>Kohdetyyppi:</b> 13 Liikennekohteet	<b>Haltija:</b> 131 Metsätalous Itä-Suomi
<b>Ajoitus:</b> 7116 Uusi aika	<b>Ylläpitäjä:</b> 131 Metsätalous Itä-Suomi
<b>Rakentamivuosi:</b>	<b>Kunta:</b> 176 Juuka
<b>Lukumäärä:</b> 1	

<b>Koordinaattiselitys:</b>	<b>Geometria tuotettu:</b> 4 Gps-mittaus, korjaamaton
<b>Koordinaatit:</b> X 7031092, Y 3593618, Z 185	<b>Löydöt:</b>

***Taustatiedot***

Kapulatie löytyi inventoinnissa haastattelun perusteella 31.7.2012.

***Ympäristön kuvaus***

Kohde sijaitsee Louhivaaran Lamminsuohon laskevalla länsirinteellä, noin 1,3 km Vaarajärvestä itään. Paikalla kasvaa varttunutta kuusta ja suokasvillisuutta. Maaperä on turvetta ja moreenia.

***Kohteen kuvaus***

Paikalla on sijainnut Lamminsuon yli johtanut kapulatie, joka erottuu suoalueella edelleen. Rakenne on ollut leveydeltään noin 2-3 m. Kapulatie jatkuu suon poikki Louhilammien välistä luoteeseen. Tieura jatkuu kaakossa viistosti ylös Louhivaaran pengerrerettyä rinnettä. Tien leveys on tällä kohdalla 2,5 m ja sen reunat on kivetty.

***Kohteen rajaus***

Kohde rajautuu viivamaisesti näkyvien rakenteiden mukaisesti.

***Tulkinta***

Paikalla on käytöstä poistunut kapulatie, jota pitkin kulkee nykyisin polku.

***Lisätietoja***
***Toimenpiteet***
***Tarkastukset***

Tila: 3 Toteutettu      Laji: 6 Suojeluarvojen tarkastus      Tarkastusvuosi: 2012  
 Tarkastuspvm: 19.9.2012      Tarkastaja: R. Mönkkönen  
 Kuvaus: KMO kulttuuriperintöinventointi 2012

**Viranomaisrekisterinro:**
**Kunto:** 2 Keskinertainen

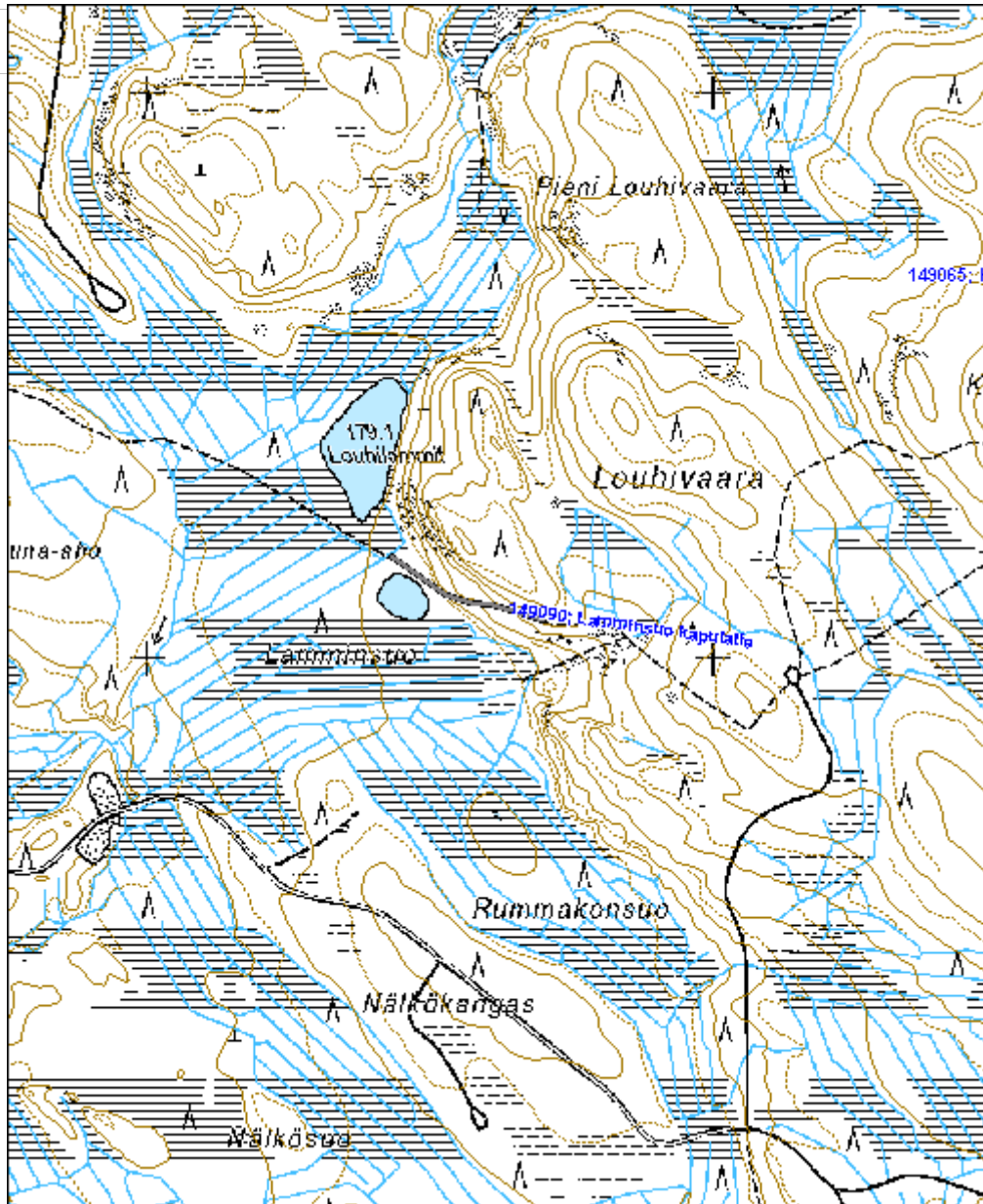
<b>Arvotus:</b>	8 Muu suojeluarvo	<b>Olotila:</b>	2 Ei käytössä
<b>Selitys:</b>		<b>Kohteen suojelu:</b>	9 Muu suojeluarvo
		<b>Selitys:</b>	

<b>Ympäristön suojelu:</b>	0 Ei määritelty
<b>Selitys:</b>	



Lamminsuo kapulatie. Kuvaaja Ville Hakamäki.

<b>Kohdetyyppi:</b>	13 Liikennekohteet	<b>Copyright:</b>	© Metsähallitus 2008 © Maanmittauslaitos 1/MML/08
<b>Koordinaatit:</b>	X 7031092, Y 3593618, Z 185	<b>Mittakaava:</b>	1:10000



<b>Alimmainen Jokilampi uittopato jäännös</b>	<b>MH-tunnus: 149097</b>
---	--------------------------

<b>Kohdetyyppi:</b>	9 Valmistuspaikat/työpaikat	<b>Haltija:</b>	131 Metsätalous Itä-Suomi
<b>Ajoitus:</b>	7116 Uusi aika	<b>Ylläpitäjä:</b>	131 Metsätalous Itä-Suomi
<b>Rakentamivuosi:</b>		<b>Kunta:</b>	176 Juuka
<b>Lukumäärä:</b>	1		

<b>Koordinaattiselitys:</b>	<b>Geometria tuotettu:</b>
<b>Koordinaatit:</b> X 7025933, Y 3591961, Z 170	4 Gps-mittaus, korjaamaton
	<b>Löydöt:</b>

***Taustatiedot***

Uittopadon jäännös löytyi inventoinnissa vuoden 1916 metsätalouskartan perusteella 31.7.2012.

***Ympäristön kuvaus***

Kohde sijaitsee Petäisjoen varrella Alimmaisen Jokilammen luoteispuolella. Paikalla kasvaa varttunutta kuusikkoa. Maaperä on moreenia.

***Kohteen kuvaus***

Paikalla on hirsistä ja maasta kasatun matalan patovallin jäänteet. Vallin leveys on noin 3 m ja korkeus noin metrin. Vallin pituus on joen etelärannalla alle 10 m. Padon sulkurakenteet on purettu, mutta sen alapuolella on jäänteitä hirsistä ohjurirakenteista (suisteista). Padon eteläpuolella on havaittavissa kaksi pientä hiekkakuoppaa, joista on otettu maa-ainesta padon rakentamiseen.

***Kohteen rajaus***

Kohde rajautuu aluemaisesti näkyvien rakenteiden perusteella.

***Tulkinta***

Paikalla on uittopadon jäänteet.

***Lisätietoja***
***Toimenpiteet***
***Tarkastukset***

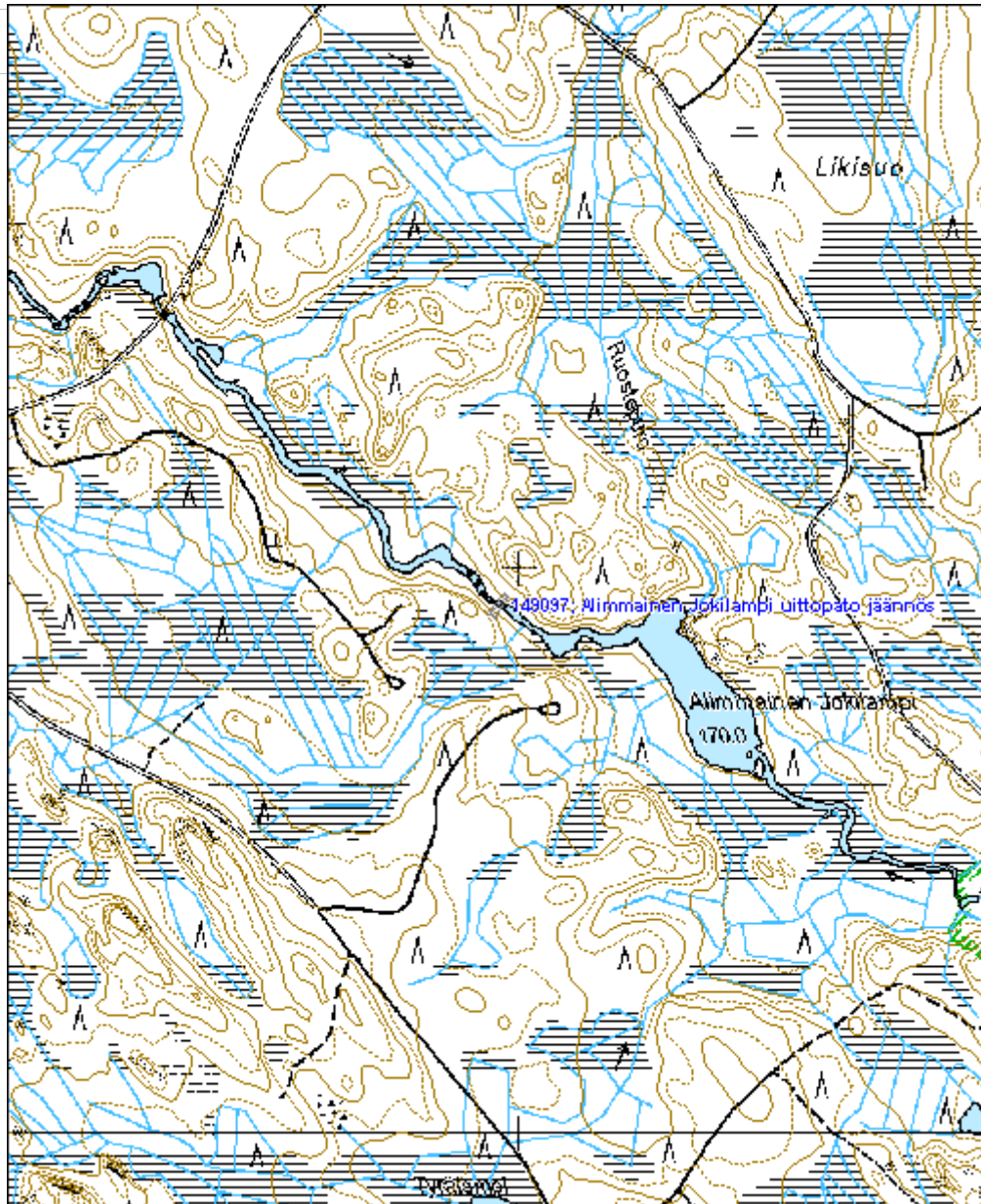
Tila: 3 Toteutettu      Laji: 6 Suojeluarvojen tarkastus      Tarkastusvuosi: 2012  
 Tarkastuspvm: 31.7.2012      Tarkastaja: R. Mönkkönen  
 Kuvaus: KMO kulttuuriperintöinventointi 2012

**Viranomaisrekisterinro:**
**Kunto:** 2 Keskinertainen

<b>Arvotus:</b>	8 Muu suojeluarvo	<b>Olotila:</b>	2 Ei käytössä
<b>Selitys:</b>		<b>Kohteen suojelu:</b>	9 Muu suojeluarvo
		<b>Selitys:</b>	

<b>Ympäristön suojelu:</b>	0 Ei määritelty
<b>Selitys:</b>	

<b>Kohdetyyppi:</b>	9 Valmistuspaikat/työpaikat	Copyright:	© Metsähallitus 2008 © Maanmittauslaitos 1/MML/08
<b>Koordinaatit:</b>	X 7025933, Y 3591961, Z 170	Mittakaava:	1:10000



**Lumipuro kämppä jäännös**

MH-tunnus: 149104

<b>Kohdetyyppi:</b>	1 Asuinpaikat	<b>Haltija:</b>	131 Metsätalous Itä-Suomi
<b>Ajoitus:</b>	7116 Uusi aika	<b>Ylläpitäjä:</b>	131 Metsätalous Itä-Suomi
<b>Rakentamivuosi:</b>		<b>Kunta:</b>	176 Juuka
<b>Lukumäärä:</b>	1		

<b>Koordinaattiselitys:</b>		<b>Geometria tuotettu:</b>	4 Gps-mittaus, korjaamaton
<b>Koordinaatit:</b>	X 7029690, Y 3593938, Z 181	<b>Löydöt:</b>	

**Taustatiedot**

Kämpän jäännös löytyi inventoinnissa haastattelun perustella 1.8.2012.

**Ympäristön kuvaus**

Kohde sijaitsee Soidinsuon keskellä olevalla metsäsaarekkeella, noin 2,5 km Vaarajärvestä kaakkoon. Paikalla kasvaa varttunutta havupuuta. Maaperä on moreenia.

**Kohteen kuvaus**

Paikalla kämpän jäännös, jossa on luonnonkivinen perusta ja uunin pohja. Alimpia hirsikeroja on säilynyt. Kämpä on ollut kooltaan noin 8x7 m ja sen jatkeena on ollut 7x5 m tallisiipi. Kämpän jäännöksen yhteydessä on myös kaksi kellarikuoppaa.

**Kohteen rajaus**

Kohde rajautuu pistemäisesti.

**Tulkinta**

Paikalla on sijainnut kämppä.

**Lisätietoja**
**Toimenpiteet**
**Tarkastukset**

<b>Viranomaisrekisterinro:</b>		<b>Kunto:</b>	2 Keskinertainen
<b>Arvotus:</b>	8 Muu suojeuarvo	<b>Olotila:</b>	2 Ei käytössä
		<b>Kohteen suojeelu:</b>	9 Muu suojeuarvo

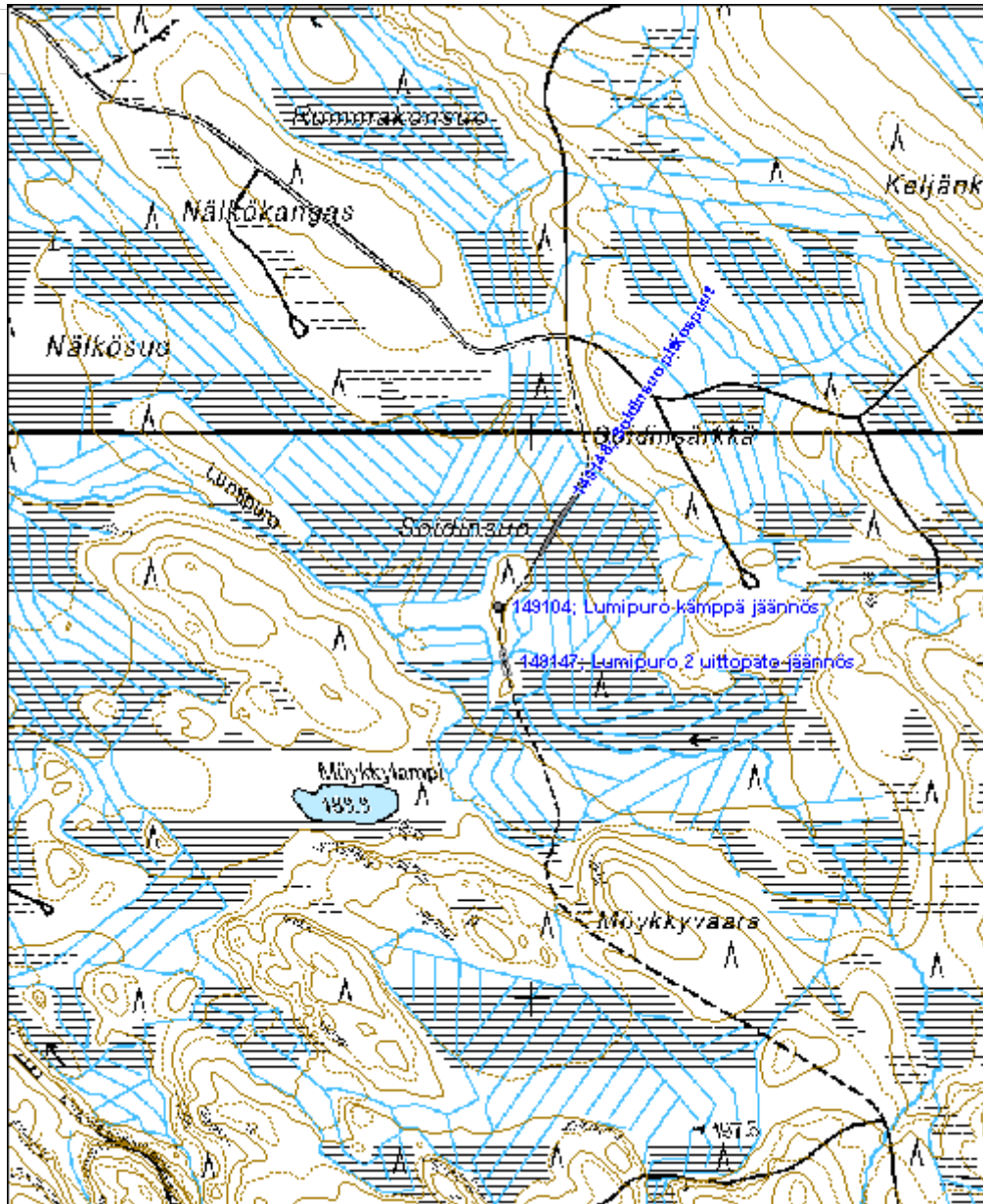
<b>Selitys:</b>	<b>Selitys:</b>
<b>Ympäristön suojele:</b>	0 Ei määritelty
<b>Selitys:</b>	



Lumipuro kämppä jäännös. Kuvaaja Ville Hakamäki.



<b>Kohdetyyppi:</b>	1 Asuinpaikat	<b>Copyright:</b>	© Metsähallitus 2008 © Maanmittauslaitos 1/MML/08
<b>Koordinaatit:</b>	X 7029690, Y 3593938, Z 181	<b>Mittakaava:</b>	1:10000



<b>Lumipuro 2 uittopato jäännös</b>	<b>MH-tunnus: 149147</b>
-------------------------------------	--------------------------

<b>Kohdetyyppi:</b>	9 Valmistuspaikat/työpaikat	<b>Haltija:</b>	131 Metsätalous Itä-Suomi
<b>Ajoitus:</b>	7116 Uusi aika	<b>Ylläpitäjä:</b>	131 Metsätalous Itä-Suomi
<b>Rakentamivuosi:</b>		<b>Kunta:</b>	176 Juuka
<b>Lukumäärä:</b>	1		

<b>Koordinaattiselitys:</b>	<b>Geometria tuotettu:</b> 4 Gps-mittaus, korjaamaton
<b>Koordinaatit:</b> X 7029595, Y 3593951, Z 179	<b>Löydöt:</b>

**Taustatiedot**

Uittopadon jäännös löytyi inventoinnissa haastattelun perusteella 1.8.2012.

**Ympäristön kuvaus**

Kohde sijaitsee Soidinpuron varrella, Soidinsuon keskellä olevalla metsäsaarekkeella, noin 2,6 km Vaarajärvestä kaakkoon. Paikalla kasvaa varttunutta havupuuta. Maaperä on moreenia.

**Kohteen kuvaus**

Paikalla on uittopadon jäännökset. Itse sulkurakenne on purettu, mutta jäljellä on joitain hirsisiä suisteita. Puron eteläpuolella erottuu noin 10 m pitkä ja 2,5 m leveä maavalli, jolla on korkeutta noin 1,5 m.

**Kohteen rajaus**

Kohde rajautuu aluemaisesti näkyvien rakenteiden mukaan.

**Tulkinta**

Paikalla on purettu uittopato.

**Lisätietoja**
**Toimenpiteet**
**Tarkastukset**

Tila: 3 Toteutettu      Laji: 6 Suojeluarvojen tarkastus      Tarkastusvuosi: 2012  
 Tarkastuspvm: 1.8.2012      Tarkastaja: R. Mönkkönen  
 Kuvaus: KMO kulttuuriperintöinventointi 2012

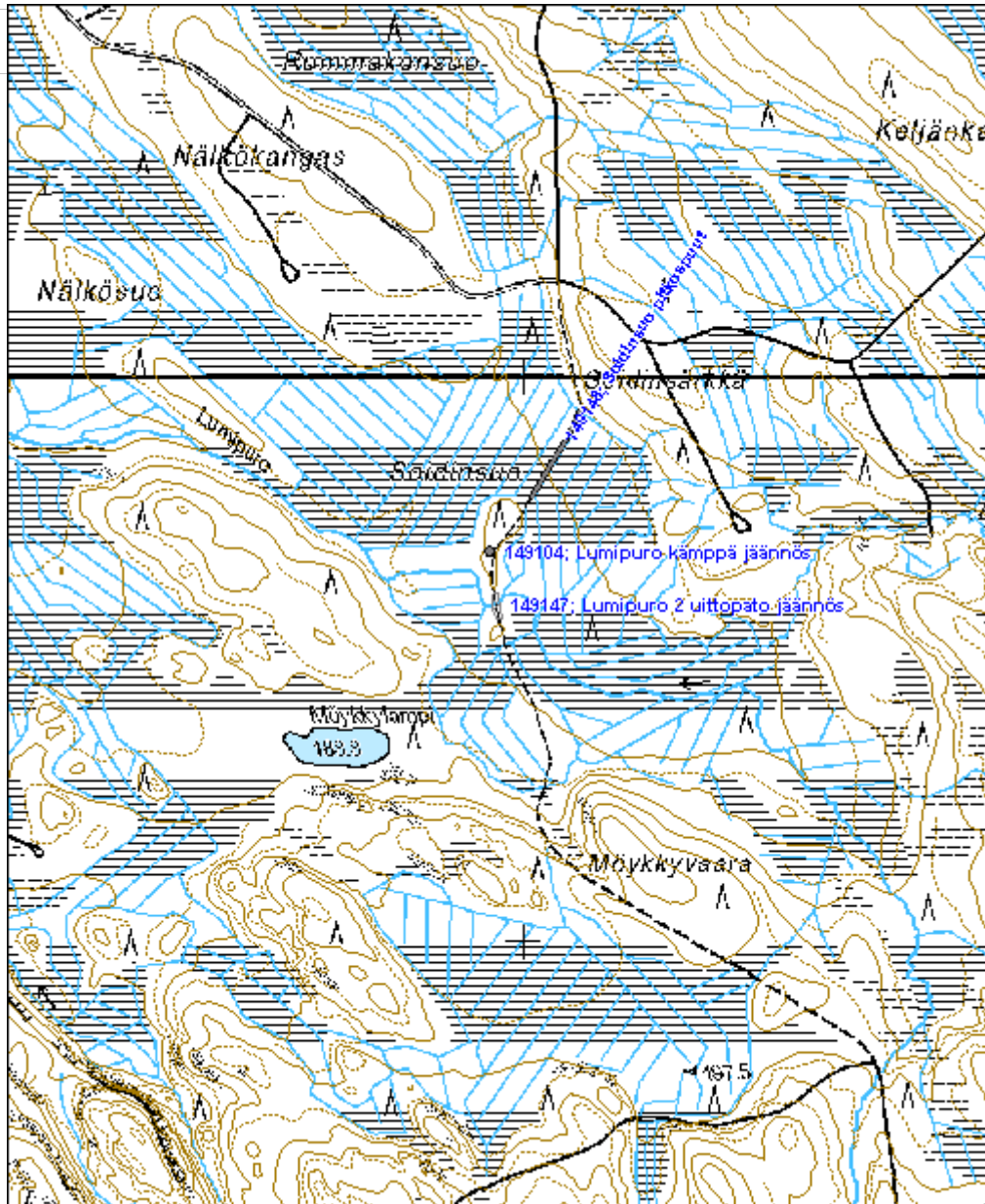
<b>Viranomaisrekisterinro:</b>	<b>Kunto:</b> 2 Keskinertainen
	<b>Olotila:</b> 2 Ei käytössä
<b>Arvotus:</b> 8 Muu suojeluarvo	<b>Kohteen</b> 9 Muu suojeluarvo

<b>Selitys:</b>		<b>suojelu:</b>
<b>Selitys:</b>		<b>Selitys:</b>
<b>Ympäristön suojelu:</b>	0 Ei määritelty	
<b>Selitys:</b>		



Lumipuro 2 uittopato jäännös. Kuvaaja Ville Hakamäki.

<b>Kohdetyyppi:</b>	9 Valmistuspaikat/työpaikat	Copyright:	© Metsähallitus 2008 © Maanmittauslaitos 1/MML/08
<b>Koordinaatit:</b>	X 7029595, Y 3593951, Z 179	Mittakaava:	1:10000



<b>Soidinsuo pitkospuut</b>	<b>MH-tunnus: 149148</b>
-----------------------------	--------------------------

<b>Kohdetyyppi:</b>	13 Liikennekohteet	<b>Haltija:</b>	131 Metsätalous Itä-Suomi
<b>Ajoitus:</b>	7116 Uusi aika	<b>Ylläpitäjä:</b>	131 Metsätalous Itä-Suomi
<b>Rakentamivuosi:</b>		<b>Kunta:</b>	176 Juuka
<b>Lukumäärä:</b>	1		

<b>Koordinaattiselitys:</b>	<b>Geometria tuotettu:</b>
<b>Koordinaatit:</b> X 7029868, Y 3594060, Z 180	4 Gps-mittaus, korjaamaton
	<b>Löydöt:</b>

***Taustatiedot***

Pitkospuut löytyivät inventoinnissa 1.8.2012.

***Ympäristön kuvaus***

Kohde sijaitsee Soidinsuolla, noin 2,5 km Vaarajärveltä kaakkoon. Ojitetulla suolla kasvaa kitukasvuista mäntyä. Maaperä on turvetta.

***Kohteen kuvaus***

Soidinsuon poikki kulkevat pitkospuut Lumipuron kämpälle ja uittopadolle. Pitkokset ovat osittain uponneet suohon, mutta näkyvät paikoin myös maanpinnalle. Pitkospuiden jäänteitä on havaittavissa noin 180 m matkalla.

***Kohteen rajaus***

Kohde rajautuu viivamaisesti näkyvien rakenteiden mukaan.

***Tulkinta***

Paikalla on Lumipuron kämpälle ja uittopadolle johtaneet pitkospuut.

***Lisätietoja***
***Toimenpiteet***
***Tarkastukset***

Tila: 3 Toteutettu      Laji: 6 Suojeluarvojen tarkastus      Tarkastusvuosi: 2012  
 Tarkastuspvm: 1.8.2012      Tarkastaja: R. Mönkkönen  
 Kuvaus: KMO kulttuuriperintöinventointi 2012

**Viranomaisrekisterinro:**
**Kunto:** 2 Keskinertainen

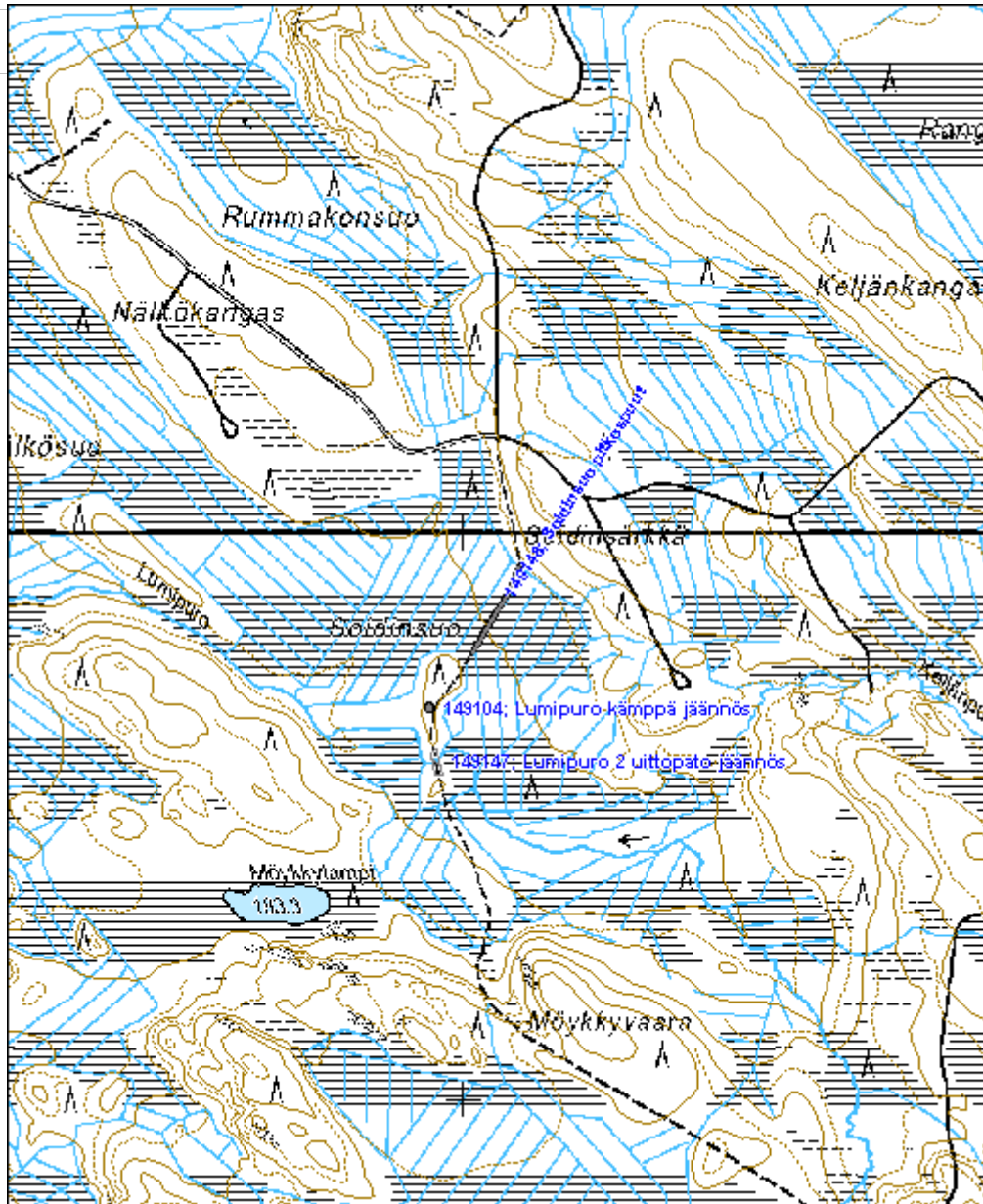
**Olotila:** 2 Ei käytössä

<b>Arvotus:</b>	8 Muu suojeluarvo	<b>Kohteen suojelu:</b>	9 Muu suojeluarvo
<b>Selitys:</b>		<b>Selitys:</b>	
<b>Ympäristön suojelu:</b>	0 Ei määritelty		
<b>Selitys:</b>			



Soidinsuo pitkospuut. Kuvaaja Ville Hakamäki.

<b>Kohdetyyppi:</b>	13 Liikennekohteet	<b>Copyright:</b>	© Metsähallitus 2008 © Maanmittauslaitos 1/MML/08
<b>Koordinaatit:</b>	X 7029868, Y 3594060, Z 180	<b>Mittakaava:</b>	1:10000



**Rimpilampi kämpä jäännös**

MH-tunnus: 149150

<b>Kohdetyyppi:</b>	1 Asuinpaikat	<b>Haltija:</b>	131 Metsätalous Itä-Suomi
<b>Ajoitus:</b>	7116 Uusi aika	<b>Ylläpitäjä:</b>	131 Metsätalous Itä-Suomi
<b>Rakentamivuosi:</b>		<b>Kunta:</b>	176 Juuka
<b>Lukumäärä:</b>	1		

<b>Koordinaattiselitys:</b>		<b>Geometria tuotettu:</b>	4 Gps-mittaus, korjaamaton
<b>Koordinaatit:</b>	X 7024447, Y 3591215, Z 208	<b>Löydöt:</b>	

**Taustatiedot**

Kämpän jäännös löytyi inventoinnissa haastattelun perusteella 1.8.2012.

**Ympäristön kuvaus**

Kohde sijaitsee Rimpilammen rannalla, moreenikumpareen etelään antavalla rinteellä. Paikalla kasvaa sekametsää. Maapohja on aurattu. Ainoastaan kämpän kohta on säilynyt. Maaperä on moreenia.

**Kohteen kuvaus**

Paikalla on hirsirakenteisen kämpän jäännös. Rakennuksesta on jäljellä alimpia hirsikertoja. Siinä on luonnonkivinen perusta ja uuni, jonka päällä on jäänteitä mahdollisesta peltisestä piipusta. Rakennus on ollut kooltaan noin 10x6,5 m.

**Kohteen rajaus**

Kohde rajautuu pistemäisesti.

**Tulkinta**

Paikalla on sijainnut kämpä.

**Lisätietoja**
**Toimenpiteet**
**Tarkastukset**

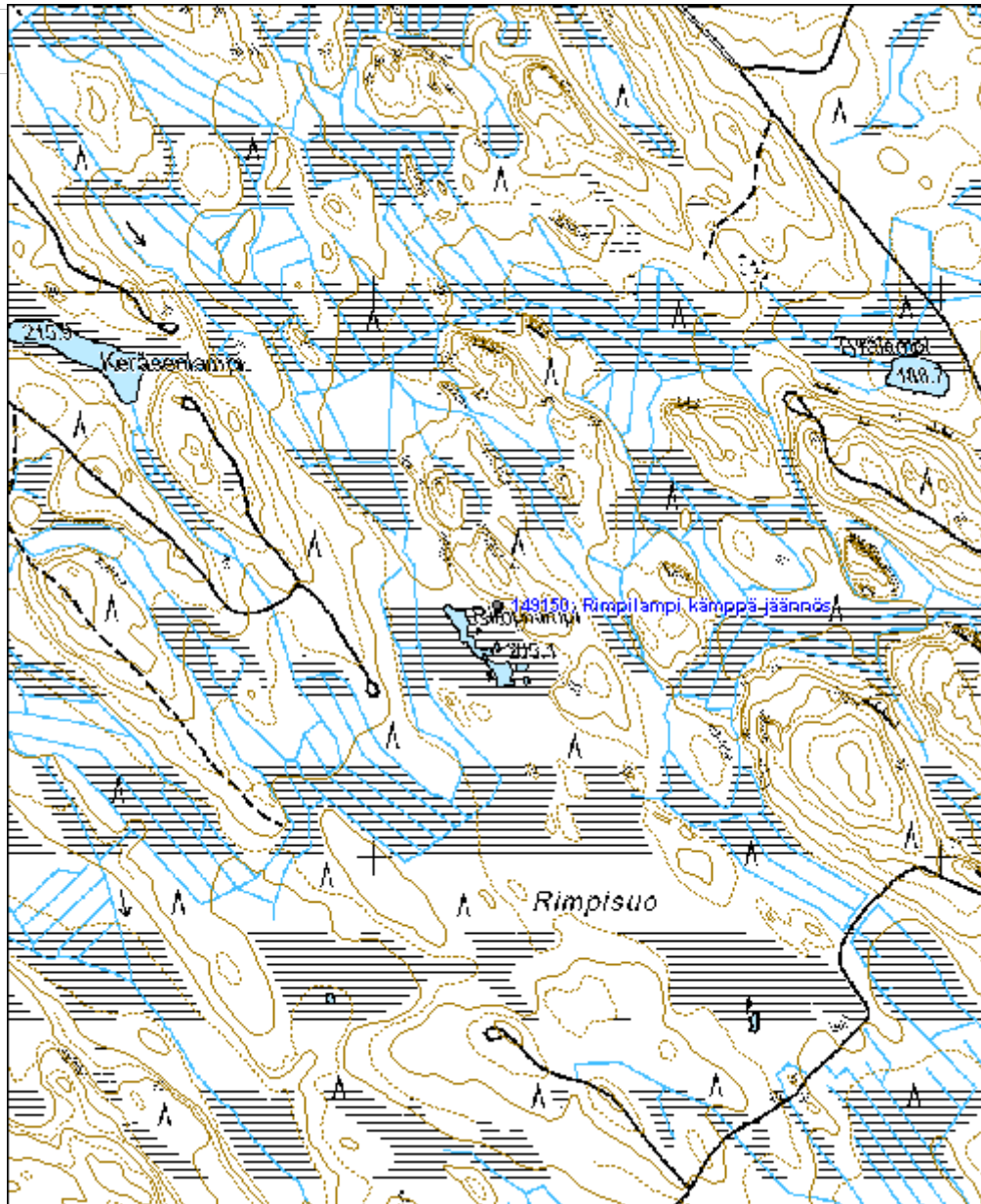
Tila: 3 Toteutettu Laji: 6 Suojeluarvojen tarkastus Tarkastusvuosi: 2012  
 Tarkastuspvm: 20.9.2012 Tarkastaja: R. Mönkkönen  
 Kuvaus: KMO kulttuuriperintöinventointi 2012

<b>Viranomaisrekisterinro:</b>	<b>Kunto:</b>	2 Keskinertainen
	<b>Olotila:</b>	2 Ei käytössä



<b>Arvotus:</b>	8 Muu suojeluarvo	<b>Kohteen suojelu:</b>	9 Muu suojeluarvo
<b>Selitys:</b>		<b>Selitys:</b>	
<b>Ympäristön suojelu:</b>	0 Ei määritelty		
<b>Selitys:</b>			

<b>Kohdetyyppi:</b>	1 Asuinpaikat	<b>Copyright:</b>	© Metsähallitus 2008 © Maanmittauslaitos 1/MML/08
<b>Koordinaatit:</b>	X 7024447, Y 3591215, Z 208	<b>Mittakaava:</b>	1:10000



**Ahmonmäki asuinpaikka**

MH-tunnus: 149180

<b>Kohdetyyppi:</b>	1 Asuinpaikat	<b>Haltija:</b>	131 Metsätalous Itä-Suomi
<b>Ajoitus:</b>	7116 Uusi aika	<b>Ylläpitäjä:</b>	131 Metsätalous Itä-Suomi
<b>Rakentamivuosi:</b>		<b>Kunta:</b>	176 Juuka
<b>Lukumäärä:</b>	3		

<b>Koordinaattiselitys:</b>		<b>Geometria tuotettu:</b>	4 Gps-mittaus, korjaamaton
<b>Koordinaatit:</b>	X 7016582, Y 3588886, Z 208	<b>Löydöt:</b>	

**Taustatiedot**

Autioitunut tila löytyi inventoinnissa SutiGis -tietojen perusteella 2.8.2012. Kohde esiintyy vuoden 1917 metsätaloukartaassa nimellä Ahmomäen metsänvartijan torppa.

**Ympäristön kuvaus**

Kohde sijaitsee Ahmonmäellä, metsäautotien varressa, noin 5 km Vaikko -järvestä länteen. Vanhoille pelloille on istutettu mäntyä ja kuusta. Pihapiiri on osittain aurattu. Alueella on kaksi pientä riistapeltoa. Maaperä on moreenia.

**Kohteen kuvaus**

Alueella on havaittavissa peltoraunioita ja kiviaitaa sekä tilaan liittyvien rakennusten jäänteitä. Tilan päärakennuksen jäännös (Ahmonmäki päärakennus jäännös 1) on jäänyt osittain metsäautotien alle. Paikalla on havaittavissa betonista valettu rakennuksen perusta (11,5x7,5 m). Päärakennuksen ja tien eteläpuolella on niin ikään betonista valettu navetan perusta (Ahmonmäki navetta jäännös 2) (12,5x7m). Päärakennuksesta 45 m luoteeseen on havaittavissa kivetty kellarikuoppa (Ahmonmäki kellarikuoppa 3) (3x3x1,5 m).

**Kohteen rajaus**

Kohde rajautuu aluemaisesti näkyvien rakenteiden perusteella.

**Tulkinta**

Kohde on autioitunut metsänvartijan tila.

**Lisätietoja**
**Toimenpiteet**
**Tarkastukset**

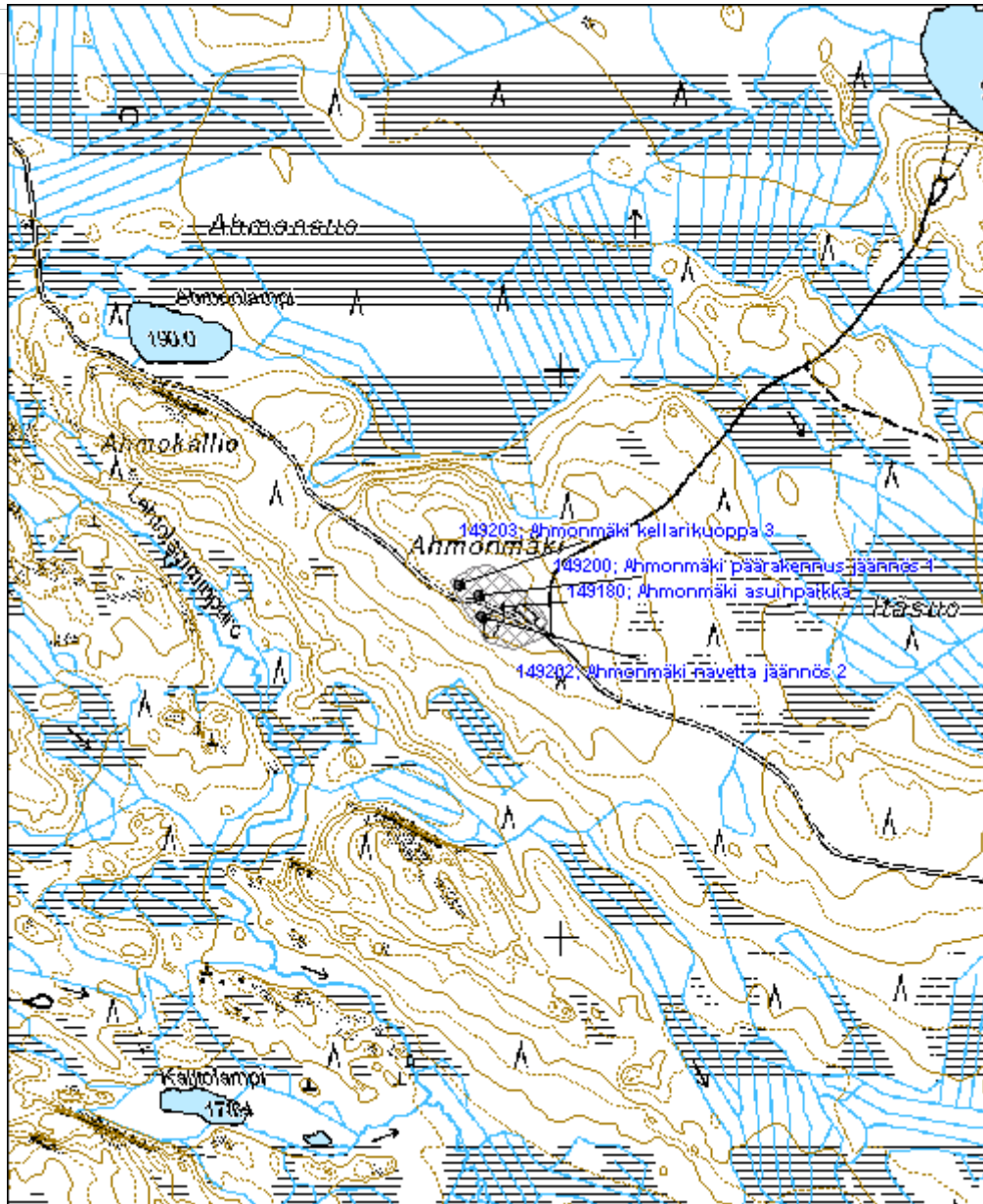
Tila: 3 Toteutettu	Laji: 6 Suojeluarvojen tarkastus	Tarkastusvuosi: 2012
Tarkastuspvm: 2.8.2012	Tarkastaja: R. Mönkkönen	
Kuvaus:		

<b>Viranomaisrekisterinro:</b>		<b>Kunto:</b>	2 Kesinkertainen
<b>Arvotus:</b>	8 Muu suojeluarvo	<b>Olotila:</b>	2 Ei käytössä
<b>Selitys:</b>		<b>Kohteen suojelu:</b>	9 Muu suojeluarvo
		<b>Selitys:</b>	
<b>Ympäristön suojelu:</b>	0 Ei määritelty		
<b>Selitys:</b>			



Ahmonmäki navetta jäännös 2. Kuvaaja Ville Hakamäki.

<b>Kohdetyyppi:</b>	1 Asuinpaikat	<b>Copyright:</b>	© Metsähallitus 2008 © Maanmittauslaitos 1/MML/08
<b>Koordinaatit:</b>	X 7016582, Y 3588886, Z 208	<b>Mittakaava:</b>	1:10000



<b>Kissamäki asuinpaikka</b>	<b>MH-tunnus: 149349</b>
------------------------------	--------------------------

<b>Kohdetyyppi:</b>	1 Asuinpaikat	<b>Haltija:</b>	131 Metsätalous Itä-Suomi
<b>Ajoitus:</b>	7116 Uusi aika	<b>Ylläpitäjä:</b>	131 Metsätalous Itä-Suomi
<b>Rakentamivuosi:</b>		<b>Kunta:</b>	176 Juuka
<b>Lukumäärä:</b>	2		

<b>Koordinaattiselitys:</b>		<b>Geometria tuotettu:</b>	4 Gps-mittaus, korjaamaton
<b>Koordinaatit:</b>	X 7019530, Y 3606445, Z 180	<b>Löydöt:</b>	

**Taustatiedot**

Autioitunut tila löytyi inventoinnissa haastattelun perusteella 6.8.2012.

**Ympäristön kuvaus**

Kohde sijaitsee Juuan kirkosta noin 7,4 km luoteeseen. Kissamäki nimisellä mäellä. Tilan vanhoilla pelloilla kasvaa kuusta. Maaperä on moreenia.

**Kohteen kuvaus**

Alueella sijaitsee peltoraunioita, kiviaitaa sekä rakennusten jäänteitä. Päärakennuksen jäännökset (Kissamäki päärakennus jäännös 1) sijaitsee metsäautotien varressa, tien länsipuolella. Rakennuksen luonnonkivinen perustus on vaurioitunut tien ja ojankaivuun yhteydessä. Rakennuksessa on ollut luonnonkivinen uuni ja sen koko on ollut noin 7x6 m. Päärakennuksesta 22 m etelään sijaitsee kiviperustaisen navetan jäännös (Kissamäki navetta jäännös 2) (7x6x11,5 m). Rakennuksen molemmissa päissä on oviaukot.

**Kohteen rajaus**

Kohde rajautuu näkyvien rakenteiden perusteella.

**Tulkinta**

Paikalla on autioitunut tila.

**Lisätietoja**
**Toimenpiteet**
**Tarkastukset**

Tila: 3 Toteutettu      Laji: 6 Suojeluarvojen tarkastus      Tarkastusvuosi: 2012  
 Tarkastuspvm: 6.8.2012      Tarkastaja: R. Mönkkönen  
 Kuvaus: KMO kulttuuriperintöinventointi 2012

**Viranomais-**

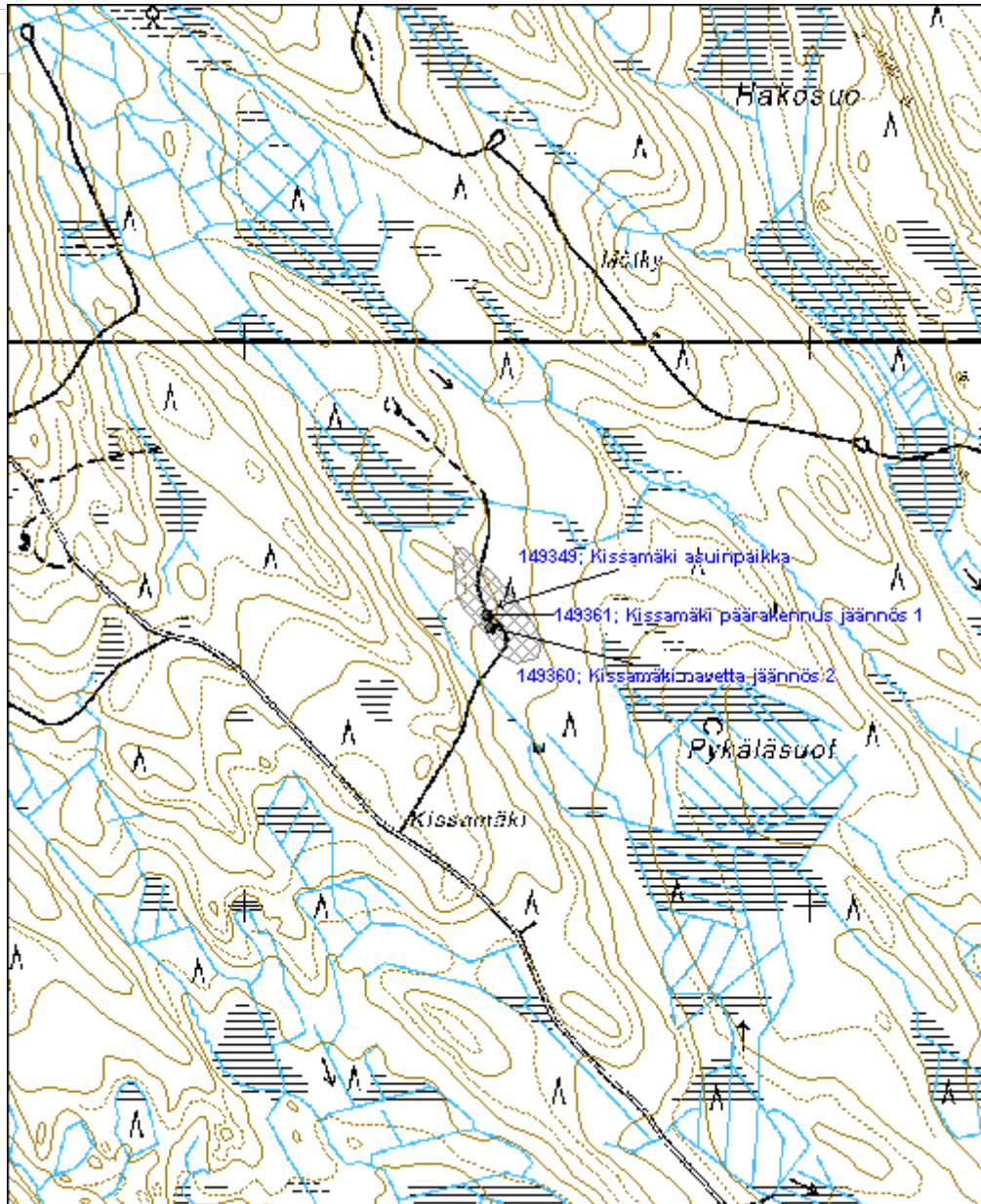
**Kunto:** 2 Keskinertainen

<b>rekisterinro:</b>		<b>Olotila:</b> 2 Ei käytössä
<b>Arvotus:</b>	8 Muu suojeluarvo	<b>Kohteen suojelu:</b> 9 Muu suojeluarvo
<b>Selitys:</b>		<b>Selitys:</b>
<b>Ympäristön suojelu:</b>	0 Ei määritelty	
<b>Selitys:</b>		



Kissamäki navetta jäännös 2. Kuvaaja Ville Hakamäki.

<b>Kohdetyyppi:</b>	1 Asuinpaikat	<b>Copyright:</b>	© Metsähallitus 2008 © Maanmittauslaitos 1/MML/08
<b>Koordinaatit:</b>	X 7019530, Y 3606445, Z 180	<b>Mittakaava:</b>	1:10000





<b>Mustapuro pontikankeittopaikka</b>	<b>MH-tunnus: 149371</b>
---------------------------------------	--------------------------

<b>Kohdetyyppi:</b>	9 Valmistuspaikat/työpaikat	<b>Haltija:</b>	131 Metsätalous Itä-Suomi
<b>Ajoitus:</b>	7118 Historiallinen aika	<b>Ylläpitäjä:</b>	131 Metsätalous Itä-Suomi
<b>Rakentamivuosi:</b>		<b>Kunta:</b>	176 Juuka
<b>Lukumäärä:</b>	1		

<b>Koordinaattiselitys:</b>	<b>Geometria tuotettu:</b>
<b>Koordinaatit:</b> X 7017855, Y 3583865, Z 167	4 Gps-mittaus, korjaamaton
	<b>Löydöt:</b>

***Taustatiedot***

Pontikankeittosaunan jäännös löytyi inventoinnissa haastattelun perusteella 6.8.2012.

***Ympäristön kuvaus***

Kohde sijaitsee puron varrella, Juuan ja Rautavaaran rajalla, pienen moreenikumpareen etelärinteellä. Paikalla kasvaa varttunutta kuusta.

***Kohteen kuvaus***

Paikalla on 2,8x2,8 m kokoisen hirsirakennuksen jäännös, josta on säilynyt sammaleen peittämiä alimpia hirsikertoja. Rakennuksen oviaukko on ollut purolle päin.

***Kohteen rajaus***

Kohde rajautuu pistemäisesti.

***Tulkinta***

Paikalla on ollut pontikankeittosauna.

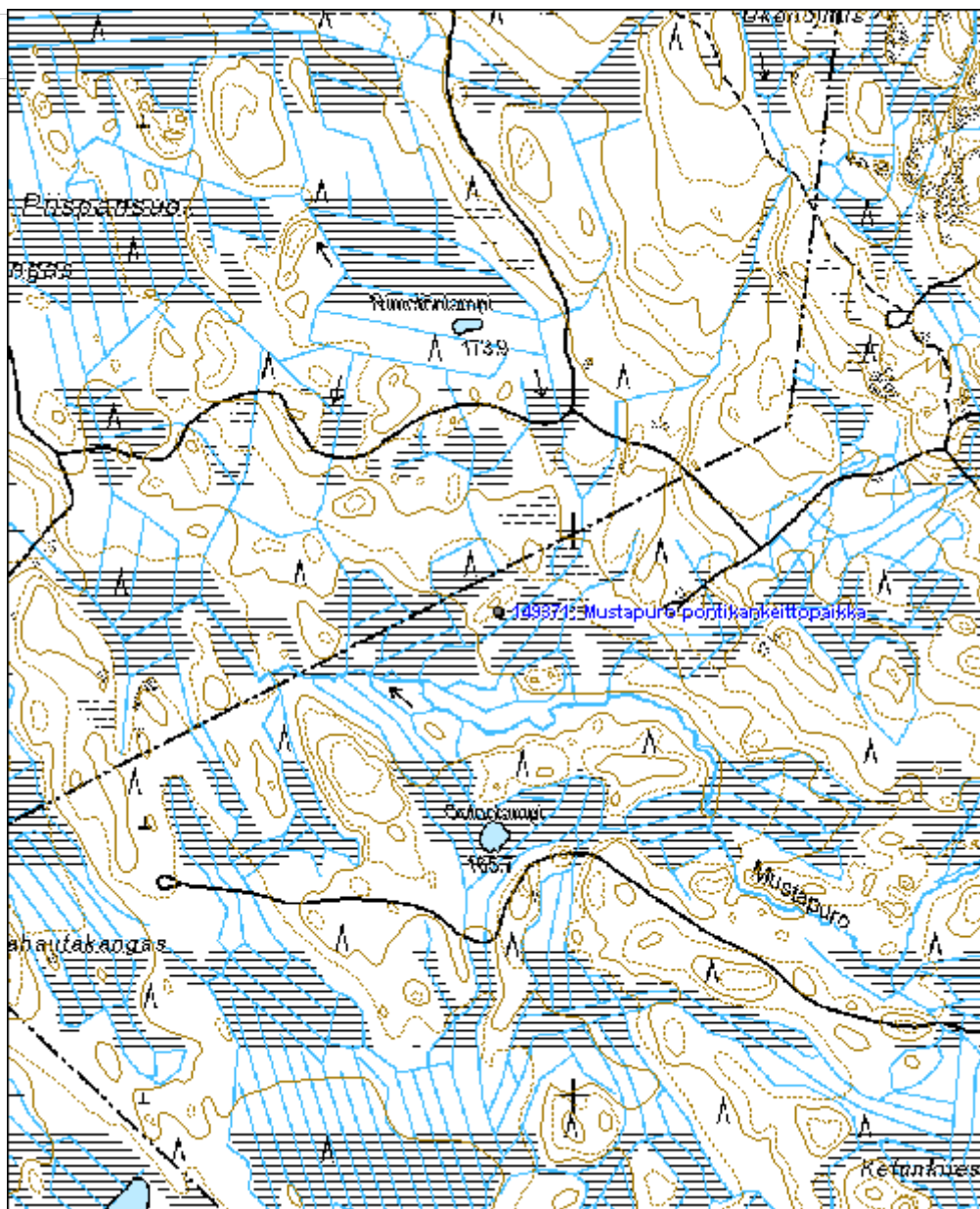
***Lisätietoja***
***Toimenpiteet***
***Tarkastukset***

Tila: 3 Toteutettu      Laji: 6 Suojeluarvojen tarkastus      Tarkastusvuosi: 2012  
 Tarkastuspvm: 6.8.2012      Tarkastaja: R. Mönkkönen  
 Kuvaus: KMO kulttuuriperintöinventointi 2012

<b>Viranomaisrekisterinro:</b>	<b>Kunto:</b> 2 Kesinkertainen
	<b>Olotila:</b> 2 Ei käytössä
<b>Arvotus:</b> 8 Muu suojeluarvo	<b>Kohteen</b> 9 Muu suojeluarvo

<b>Selitys:</b>		<b>suojelu:</b>
<b>Selitys:</b>		<b>Selitys:</b>
<b>Ympäristön suojelu:</b>	0 Ei määritelty	
<b>Selitys:</b>		

<b>Kohdetyyppi:</b>	9 Valmistuspaikat/työpaikat	Copyright:	© Metsähallitus 2008 © Maanmittauslaitos 1/MML/08
<b>Koordinaatit:</b>	X 7017855, Y 3583865, Z 167	Mittakaava:	1:10000



<b>Ruottila asuinpaikka</b>	<b>MH-tunnus: 149407</b>
-----------------------------	--------------------------

<b>Kohdetyyppi:</b>	1 Asuinpaikat	<b>Haltija:</b>	131 Metsätalous Itä-Suomi
<b>Ajoitus:</b>	7116 Uusi aika	<b>Ylläpitäjä:</b>	131 Metsätalous Itä-Suomi
<b>Rakentamivuosi:</b>	1940	<b>Kunta:</b>	176 Juuka
<b>Lukumäärä:</b>	6		

<b>Koordinaattiselitys:</b>	<b>Geometria tuotettu:</b> 4 Gps-mittaus, korjaamaton
<b>Koordinaatit:</b> X 7000190, Y 3632115, Z 143	<b>Löydöt:</b>

**Taustatiedot**

Autioitunut tila löytyi inventoinnissa Reiska -tietojen perusteella 7.8.2012.

**Ympäristön kuvaus**

Kohde sijaitsee Joensuuntie (VT6) länsipuolella, Kivirannantien varrella. Tilan vanha pihapiiri on avointa luonnontilaista niittyä ja pelloille on istutettu koivua. Maaperä on moreenia.

**Kohteen kuvaus**

Paikalla on lautarakenteinen, luonnonkiviperustainen päärakennus (Ruottila päärakennus 1) (7,5x6,5 m). Rakennuksessa on peltikatto. Piippu on muurattu sementtitiilistä. Päärakennuksen itäpuolella on osittain romahtanut lautarakenteinen varistorakennus (Ruottila varistorakennus 2) (10,5x4 m). Kivirannantien pohjoispuolella on kaivo (Ruottila kaivo 3). Pihapiirissä on sijainnut myös navetta (Ruottila navetta jäännös 4). Rakennus on ollut kooltaan 16,5x10 m ja siitä on jäljellä betoniset perustukset. Kaivon pohjoispuolella on saunan luonnonkivinen perusta ja kiukaan jäännös (Ruottila sauna jäännös 5) (4x3,5 m). Saunasta noin 110 metriä pohjoiseen on lautarakenteisen ladon jäännös (Ruottila lato jäännös 6) (5,4x4,6 m).

**Kohteen rajaus**

Kohde rajautuu aluemaisesti näkyvien rakenteiden mukaan.

**Tulkinta**

Paikalla on autioitunut tila.

**Lisätietoja**
**Toimenpiteet**
**Tarkastukset**

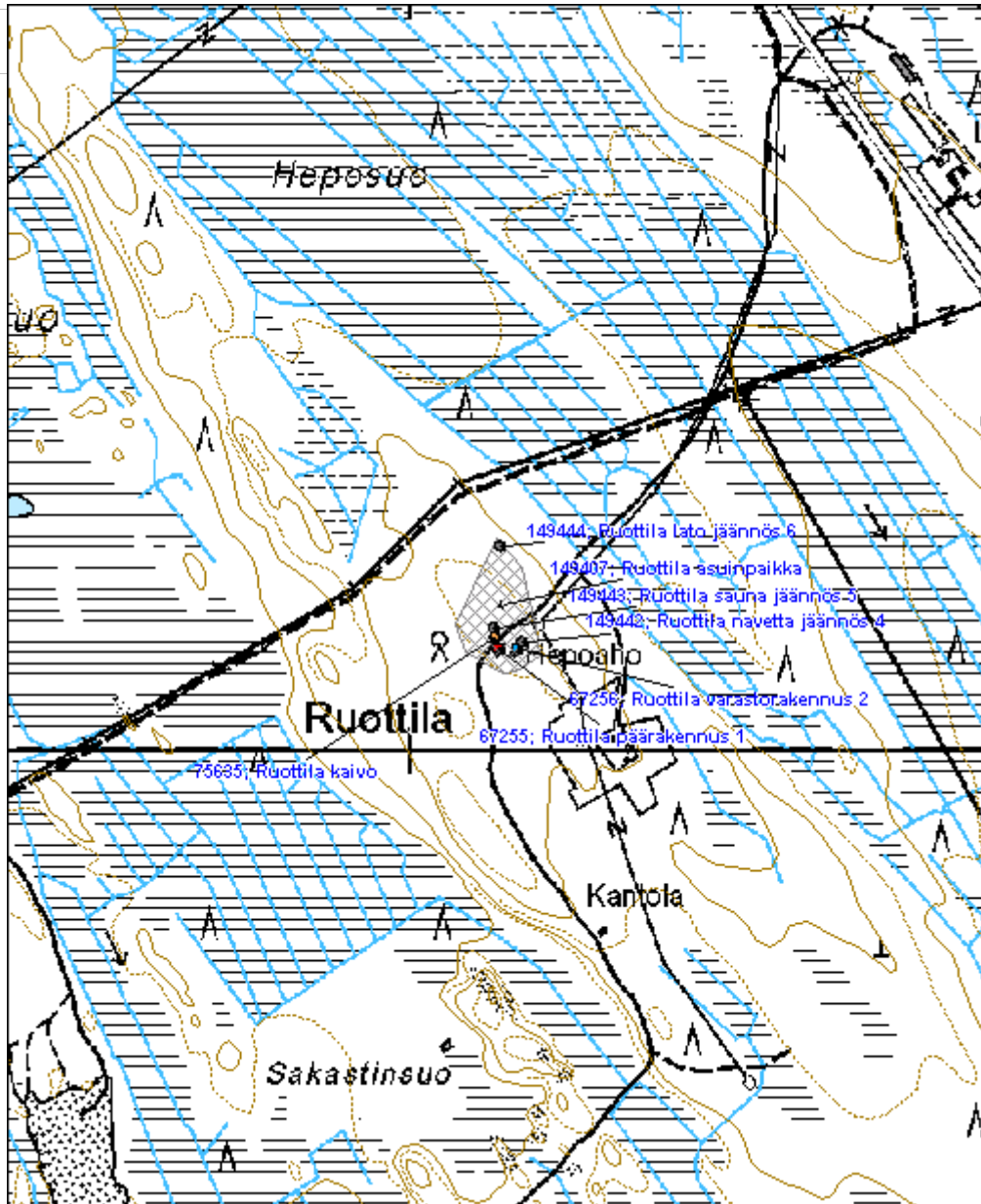
Tila: 3 Toteutettu      Laji: 2 Kuntotarkastus      Tarkastusvuosi: 2012  
 Tarkastuspvm: 7.8.2012      Tarkastaja: R. Mönkkönen  
 Kuvaus: KMO kulttuuriperintöinventointi 2012

<b>Viranomaisrekisterinro:</b>		<b>Kunto:</b>	2 Keskinäinen
<b>Arvotus:</b>	8 Muu suojeluarvo	<b>Olotila:</b>	2 Ei käytössä
<b>Selitys:</b>		<b>Kohteen suojelu:</b>	9 Muu suojeluarvo
		<b>Selitys:</b>	
<b>Ympäristön suojelu:</b>	0 Ei määritelty		
<b>Selitys:</b>			



Ruottila asuinpaikka. Kuvaaja Ville Hakamäki.

<b>Kohdetyyppi:</b>	1 Asuinpaikat	<b>Copyright:</b>	© Metsähallitus 2008 © Maanmittauslaitos 1/MML/08
<b>Koordinaatit:</b>	X 7000190, Y 3632115, Z 143	<b>Mittakaava:</b>	1:7500



<b>Kolehmalta asuinpaikka</b>	<b>MH-tunnus: 149530</b>
-------------------------------	--------------------------

<b>Kohdetyyppi:</b>	1 Asuinpaikat	<b>Haltija:</b>	131 Metsätalous Itä-Suomi
<b>Ajoitus:</b>	7116 Uusi aika	<b>Ylläpitäjä:</b>	131 Metsätalous Itä-Suomi
<b>Rakentamivuosi:</b>		<b>Kunta:</b>	176 Juuka
<b>Lukumäärä:</b>	4		

<b>Koordinaattiselitys:</b>	<b>Geometria tuotettu:</b>
<b>Koordinaatit:</b>	<b>Löydöt:</b>
X 6997129, Y 3635029, Z 133	4 Gps-mittaus, korjaamaton

**Taustatiedot**

Autioitunut tila löytyi inventoinnissa Reiska -tietojen perusteella 7.8.2012.

**Ympäristön kuvaus**

Kohde sijaitsee Tuopanjärven itäpuolella, Joensuuntien (VT6) varrella. Vanhan pihapiiri on niittynä. Sen läpi kulkee tie Tuopanjärven rantaan. Pihan kohdalla on lastausalue. Maaperä on moreenia.

**Kohteen kuvaus**

Paikalla on autioituneeseen tilaan liittyviä rakenteita. Päärakennuksesta (Kolehmalta päärakennus jäännös 1) on jäljellä kivijalkaa ja luonnonkivistä rakennetun uunin jäännös. Rakennus on ollut kooltaan noin 10x7,5 m. Päärakennuksesta noin 40 m lounaaseen on massiivisen kiviavetan jäänteet (Kolehmalta navetta jäännös 2) (12x8 m). Paikalla on yksi pystyssä oleva lautarakenteinen rakennus (Kolehmalta varasto/sauna 3). Kaksiosainen rakennus on kooltaan 8x4 m ja siinä on peltikatto. Rakennuksen vieressä on rengaskaivo (Kolehmalta kaivo 4).

**Kohteen rajaus**

Kohde rajautuu aluemaisesti näkyvien rakenteiden mukaan.

**Tulkinta**

Paikalla on autioitunut tila.

**Lisätietoja**
**Toimenpiteet**
**Tarkastukset**

Tila: 3 Toteutettu      Laji: 6 Suojeluarvojen tarkastus      Tarkastusvuosi: 2012  
 Tarkastuspvm: 7.8.2012      Tarkastaja: R. Mönkkönen  
 Kuvaus: KMO kulttuuriperintöinventointi 2012

**Viranomais-**

**Kunto:** 2 Keskinertainen

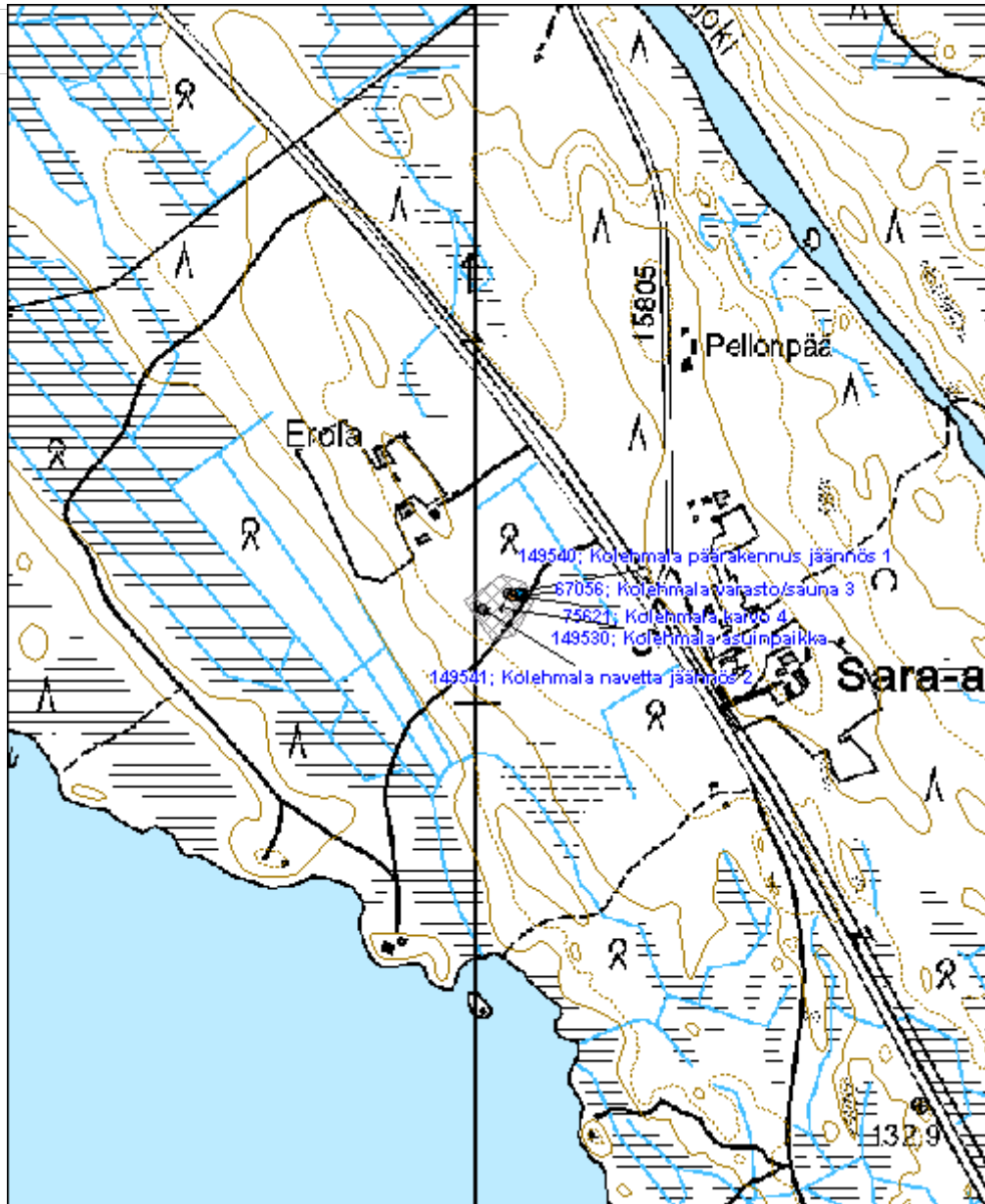
<b>rekisterinro:</b>		<b>Olotila:</b> 2 Ei käytössä
<b>Arvotus:</b>	8 Muu suojeluarvo	<b>Kohteen suojelu:</b> 9 Muu suojeluarvo
<b>Selitys:</b>		<b>Selitys:</b>
<b>Ympäristön suojelu:</b>	0 Ei määritelty	
<b>Selitys:</b>		



Kolehmalan asuinpaikka. Kuvaaja Ville Hakamäki.



<b>Kohdetyyppi:</b>	1 Asuinpaikat	<b>Copyright:</b>	© Metsähallitus 2008 © Maanmittauslaitos 1/MML/08
<b>Koordinaatit:</b>	X 6997129, Y 3635029, Z 133	<b>Mittakaava:</b>	1:7500



<b>Rostua kämppä</b>	<b>MH-tunnus: 149546</b>
----------------------	--------------------------

<b>Kohdetyyppi:</b>	1 Asuinpaikat	<b>Haltija:</b>	131 Metsätalous Itä-Suomi
<b>Ajoitus:</b>	7116 Uusi aika	<b>Ylläpitäjä:</b>	131 Metsätalous Itä-Suomi
<b>Rakentamivuosi:</b>	1956	<b>Kunta:</b>	176 Juuka
<b>Lukumäärä:</b>	10		

<b>Koordinaattiselitys:</b>	<b>Geometria tuotettu:</b> 4 Gps-mittaus, korjaamaton
<b>Koordinaatit:</b> X 7012745, Y 3597030, Z 193	<b>Löydöt:</b>

**Taustatiedot**

Kämpä löytyi inventoinnissa Reiska -tietojen perusteella 13.8.2012. Kämpän on rakennuttanut Metsähallitus vuonna 1954. Suuri tallirakennus on siirretty paikalta 1980-luvulla. Rostuan kämppä on alueen viimeisiä käytössä olleita kämppiä. Pystyssä olevat rakennukset ovat vuokralla.

Rissanen, E. 1996: Kyläkirja Rahola- Vaikko- Matara.

**Ympäristön kuvaus**

Kohde sijaitsee Suuri-Rostuvien itään antavalla rannalla. Paikalla kasvaa varttunutta mäntyä. Maaperä on moreenia.

**Kohteen kuvaus**

Paikalla on suurikokoinen (33x9 m) lautarakenteinen kämppä (Rostua kämpä 1), hirsi/lautarakenteinen kaupparakennus (Rostua työtupa ja kaupparakennus 2) (13,5x9,5 m) sekä lautarakenteinen aittarakennus (Rostua aitta 3) (13,5x9,5 m). Järven rannassa on hirsirakenteinen sauna (Rostua sauna 4) (8x6 m) sekä palokalustokoppi (Rostua palokalustokoppi 5) (4x3 m). Kämpälle johtavan tien varressa on aggregaattikoppi ja vaja (Rostua aggregaattikoppi 7 ja Rostua vaja 6). Piha-alueen keskellä on betoninen rengaskaivo (Rostua kaivo 8). Järven rannassa on 5x5 m luonnonkiviperustaisen rakennuksen jäännös (Rostua rakennus jäännös 9). Toinen rakennuksen jäännös (Rostua rakennus jäännös 10) sijaitsee kaupparakennuksen kaakkoispuolella. Sen perusta on luonnonkiveä ja betonia (18,5x10 m). Alueella sijaitsee näiden lisäksi uudempi huussi ja grillikatot.

**Kohteen rajaus**

Kohde rajautuu aluemaisesti näkyvien rakenteiden mukaan.

**Tulkinta**

Paikalla on edelleen käytössä oleva kämpä ja siihen liittyviä rakennuksia ja rakennusten jäännöksiä.

**Lisätietoja**
**Toimenpiteet**

**Tarkastukset**

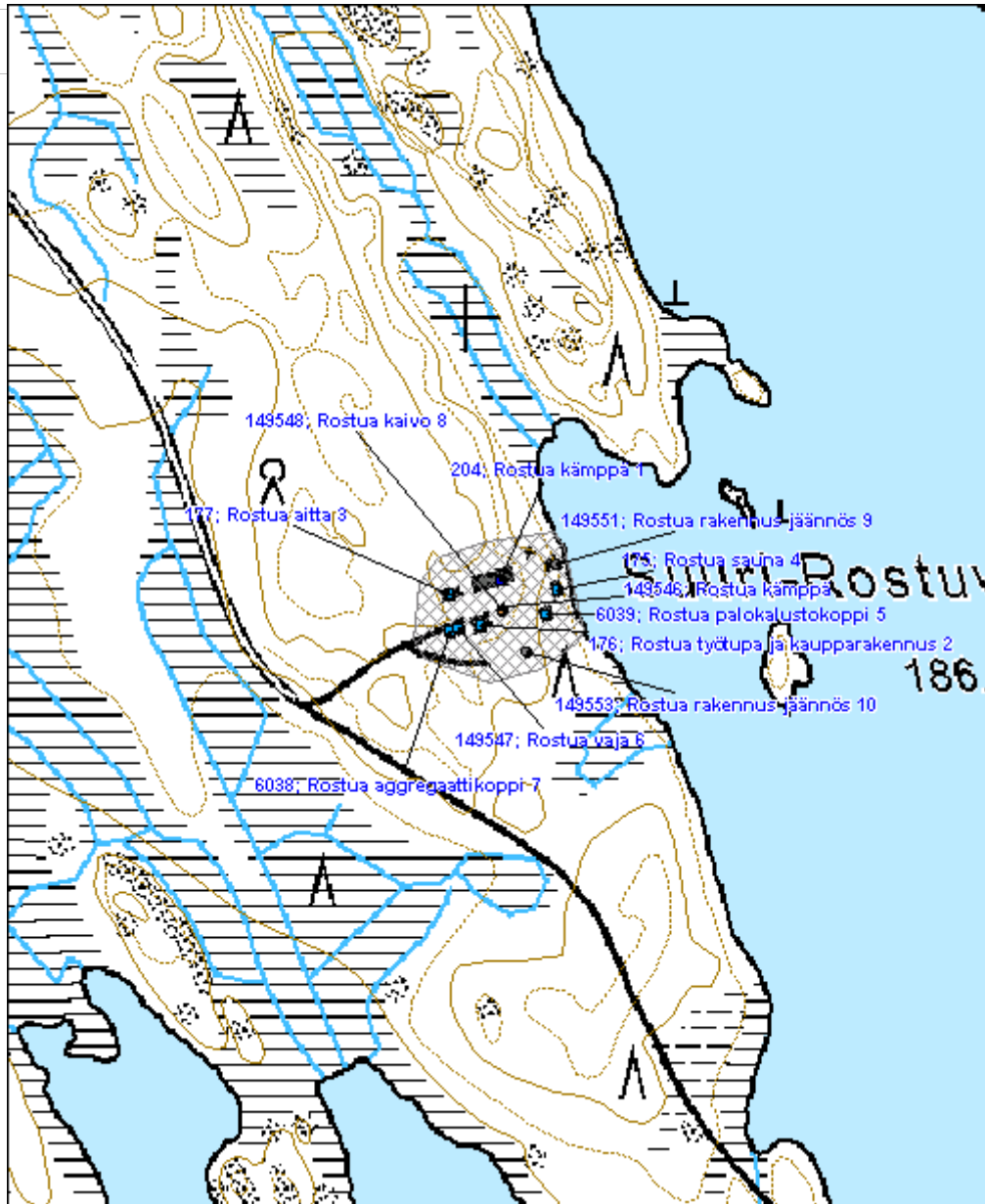
Tila: 3 Toteutettu Laji: 6 Suojeluarvojen tarkastus Tarkastusvuosi: 2012  
Tarkastuspvm: 13.8.2012 Tarkastaja: R. Mönkkönen  
Kuvaus: KMO kulttuuriperintöinventointi 2012

**Viranomais-  
rekisterinro:****Kunto:** 1 Hyvä**Arvotus:** 8 Muu suojeluarvo**Olotila:** 1 Käytössä**Kohteen  
suojaus:** 9 Muu suojeluarvo**Selitys:****Selitys:****Ympäristön  
suojaus:**

0 Ei määritelty

**Selitys:**

<b>Kohdetyyppi:</b>	1 Asuinpaikat	<b>Copyright:</b>	© Metsähallitus 2008 © Maanmittauslaitos 1/MML/08
<b>Koordinaatit:</b>	X 7012745, Y 3597030, Z 193	<b>Mittakaava:</b>	1:5000



<b>Mutkanaho asuinpaikka</b>	<b>MH-tunnus: 149617</b>
------------------------------	--------------------------

<b>Kohdetyyppi:</b>	1 Asuinpaikat	<b>Haltija:</b>	131 Metsätalous Itä-Suomi
<b>Ajoitus:</b>	7116 Uusi aika	<b>Ylläpitäjä:</b>	131 Metsätalous Itä-Suomi
<b>Rakentamisvuosi:</b>		<b>Kunta:</b>	176 Juuka
<b>Lukumäärä:</b>	4		

<b>Koordinaattiselitys:</b>	<b>Geometria tuotettu:</b>
<b>Koordinaatit:</b>	<b>Löydöt:</b>
X 6996595, Y 3613576, Z 152	4 Gps-mittaus, korjaamaton

**Taustatiedot**

Autioitunut tila löytyi inventoinnissa SutiGis -tietojen perusteella 13.8.2012. Kohde esiintyy vuoden 1917 metsätaloukaskartassa nimellä Mutkanahon perintötilan tilukset ja vuoden 1976 peruskartassa nimellä Korpiemi.

**Ympäristön kuvaus**

Kohde sijaitsee Mutkan kylässä, metsäautotien varrella, lähellä Juuan ja Polvijärven kuntarajaa. Tilan pihapiiri on niittynä. Pelloille on istutettu kuusta. Maaperä on moreenia.

**Kohteen kuvaus**

Paikalla sijaitsee autoituneeseen tilaan liittyviä rakennusten jäännöksiä. Päärakennuksesta (Mutkanaho päärakennus jäännös 1) on jäljellä betonista valettu perusta (16,5x10,5 m). Rakennuksessa on ollut kellari ja sauna. Päärakennuksen eteläpuolella on havaittavissa niin ikään betoniperusteisen navetan jäännös (Mutkanaho navetta jäännös 2). Rakennus on ollut kooltaan 12x8 m ja sen seinät on rakennettu sementtitiilistä. Pihapiirissä on myös kolmannen betonipilareille perustetun rakennuksen jäänteet (Mutkanaho rakennus jäännös 3) (11x5 m) sekä kellarikuoppa (Mutkanaho kellarikuoppa 4) (4,5x2,5x1,3 m)

**Kohteen rajaus**

Kohde rajautuu aluemaisesti näkyvien rakenteiden perusteella.

**Tulkinta**

Kohde on autoitunut tila.

**Lisätietoja**
**Toimenpiteet**
**Tarkastukset**

Tila: 3 Toteutettu      Laji: 6 Suojeluarvojen tarkastus      Tarkastusvuosi: 2012  
 Tarkastuspvm: 13.8.2012      Tarkastaja: R. Mönkkönen

Kuvaus: KMO kulttuuriperintöinventointi 2012

**Viranomais-  
rekisterinro:**
**Kunto:** 2 Kesinkertainen

**Arvotus:** 8 Muu suojeluarvo

**Olotila:** 2 Ei käytössä

**Kohteen  
suojaus:** 9 Muu suojeluarvo

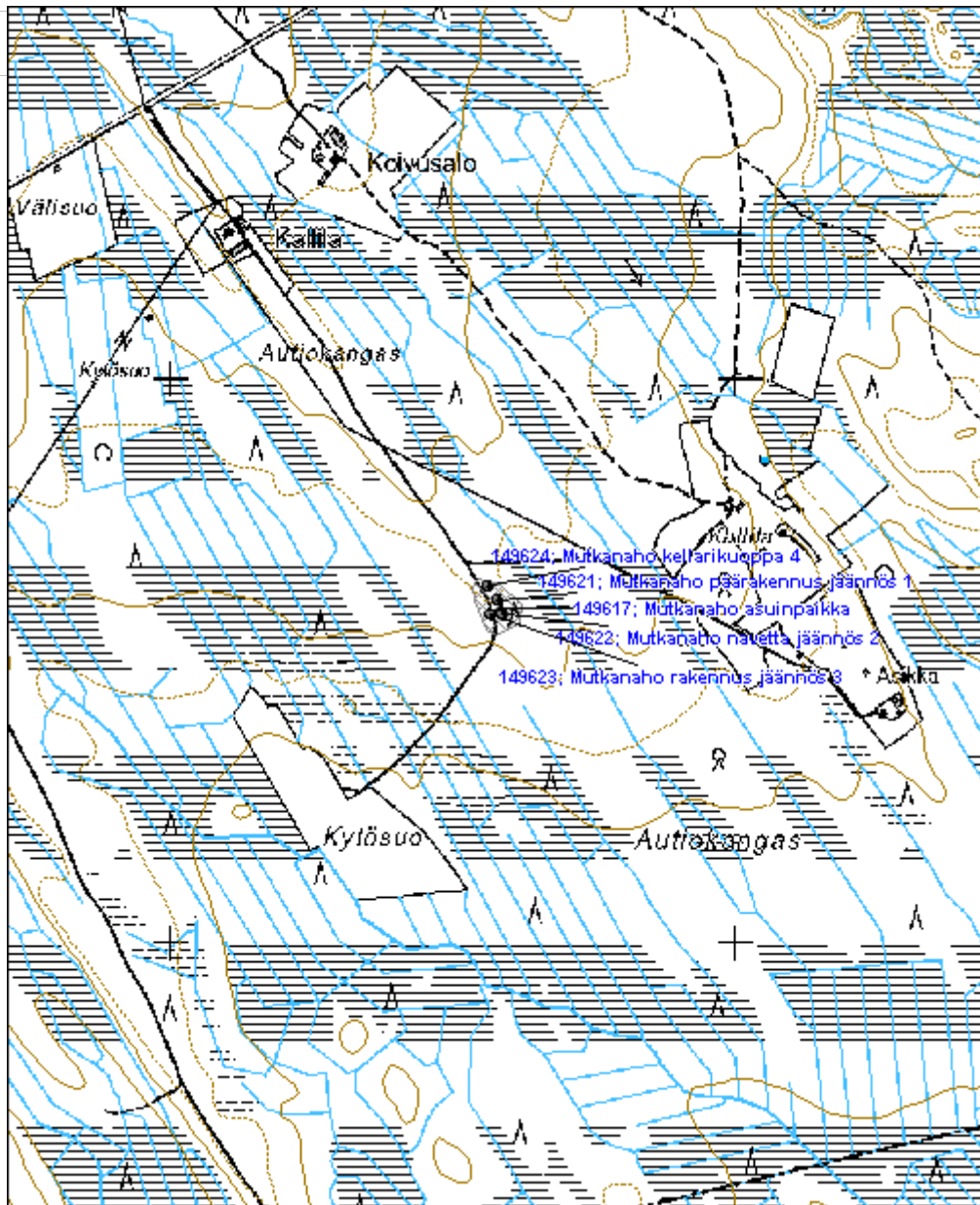
**Selitys:**
**Selitys:**
**Ympäristön  
suojaus:**

0 Ei määritelty

**Selitys:**


Mutkanaho navetta jäännös 2. Kuvaaja Ville Hakamäki.

<b>Kohdetyyppi:</b>	1 Asuinpaikat	<b>Copyright:</b>	© Metsähallitus 2008 © Maanmittauslaitos 1/MML/08
<b>Koordinaatit:</b>	X 6996595, Y 3613576, Z 152	<b>Mittakaava:</b>	1:10000



<b>Kokkosuo merkkipuu</b>	<b>MH-tunnus: 149692</b>
---------------------------	--------------------------

<b>Kohdetyyppi:</b>	7 Kulttipaikat	<b>Haltija:</b>	131 Metsätalous Itä-Suomi
<b>Ajoitus:</b>	7116 Uusi aika	<b>Ylläpitäjä:</b>	131 Metsätalous Itä-Suomi
<b>Rakentamivuosi:</b>		<b>Kunta:</b>	176 Juuka
<b>Lukumäärä:</b>	1		

<b>Koordinaattiselitys:</b>		<b>Geometria tuotettu:</b>	4 Gps-mittaus, korjaamaton
<b>Koordinaatit:</b>	X 6999602, Y 3613295, Z 151	<b>Löydöt:</b>	

**Taustatiedot**

Merkkipuu löytyi inventoinnissa 13.8.2012.

**Ympäristön kuvaus**

Kohde sijaitsee Timovaarantien varrella, ojitetulla suoalueella. Maaperä on turvetta.

**Kohteen kuvaus**

Paikalla on suurikokoinen mänty, jonka kyljessä on 0,5x0,3 m kokoinen pilkka. Pilkasta on poistettu pala kirvellä ja polttamalla. Tämän aukon yläpuolelle on kaiverrettu kirjaimet OK.

**Kohteen rajaus**

Kohde rajautuu pistemäisesti.

**Tulkinta**

Paikalla on merkkipuu, josta mahdollisesti poistettu hakkaus.

**Lisätietoja**
**Toimenpiteet**
**Tarkastukset**

Tila: 3 Toteutettu      Laji: 6 Suojeluarvojen tarkastus      Tarkastusvuosi: 2012  
 Tarkastuspvm: 13.8.2012      Tarkastaja: R. Mönkkönen  
 Kuvaus: KMO kulttuuriperintöinventointi 2012

<b>Viranomaisrekisterinro:</b>		<b>Kunto:</b>	2 Kesinkertainen
		<b>Olotila:</b>	2 Ei käytössä
<b>Arvotus:</b>	8 Muu suojeluarvo	<b>Kohteen suojele:</b>	9 Muu suojeluarvo

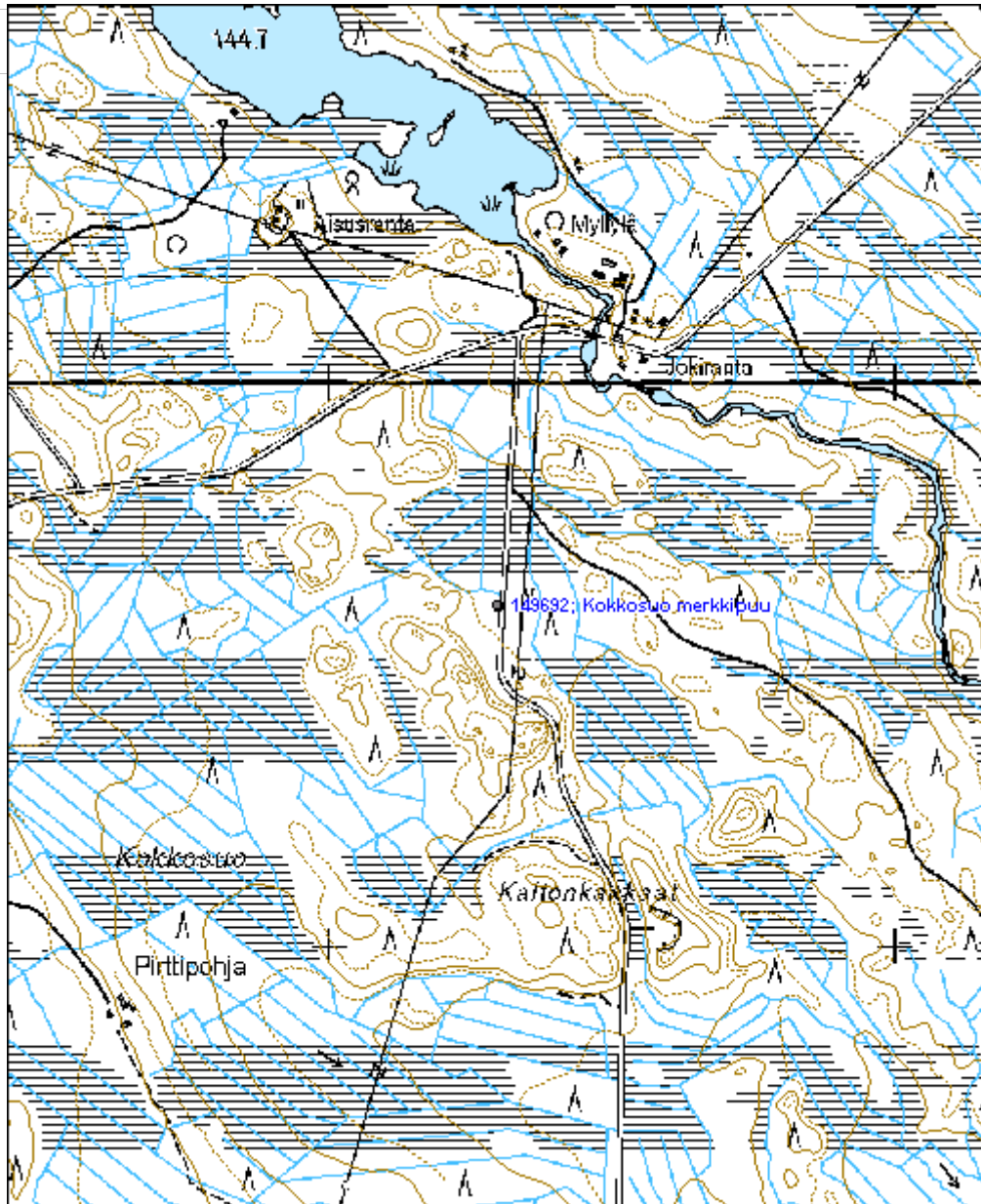


<b>Selitys:</b>	<b>Selitys:</b>
<b>Ympäristön suojelu:</b>	0 Ei määritelty
<b>Selitys:</b>	



Kokkosuo merkipuu. Kuvaaja Ville Hakamäki.

<b>Kohdetyyppi:</b>	7 Kulttipaikat	Copyright:	© Metsähallitus 2008 © Maanmittauslaitos 1/MML/08
<b>Koordinaatit:</b>	X 6999602, Y 3613295, Z 151	Mittakaava:	1:10000



<b>Korpela asuinpaikka</b>	<b>MH-tunnus: 149753</b>
----------------------------	--------------------------

<b>Kohdetyyppi:</b>	1 Asuinpaikat	<b>Haltija:</b>	131 Metsätalous Itä-Suomi
<b>Ajoitus:</b>	7116 Uusi aika	<b>Ylläpitäjä:</b>	131 Metsätalous Itä-Suomi
<b>Rakentamisvuosi:</b>		<b>Kunta:</b>	176 Juuka
<b>Lukumäärä:</b>	6		

<b>Koordinaattiselitys:</b>	<b>Geometria tuotettu:</b>
<b>Koordinaatit:</b>	<b>Löydöt:</b>
X 7001594, Y 3606668, Z 237	4 Gps-mittaus, korjaamaton

**Taustatiedot**

Autioitunut tila löytyi inventoinnissa Reiska -tietojen perusteella 13.8.2012. Kohde on tullut Metsähallitukselle valtionperintönä vuonna 2005, jonka jälkeen huonokuntoiset rakennukset on purettu.

**Ympäristön kuvaus**

Kohde sijaitsee Saarijärven itäpuolella Everikintien varressa. Talon pihapiiri on avoimena niittynä ja vanhoille pelloille on istutettu kuusta. Maaperä on moreenia.

**Kohteen kuvaus**

Alueella sijaitsee autoituneeseen tilaan liittyviä purettujen rakennusten jäänteitä. Päärakennuksesta on jäljellä betoninen perusta (Korpela asuinrakennus 1) (9,5x8,5 m). Luonnonkiviperusteisen saunan jäännös (Korpela rakennus 2) (8x3,5 m). Paikalla on myös aittarakennuksen luonnonkivinen perusta (Korpela rakennus 3) (13,5x7m) sekä betoniperustaisen ja sementtitiilistä rakennetun navetan jäänteet (Korpela rakennus 4) (11x7 m). Pihapiirin ulkopuolella sijaitsee vielä kahden muun rakennuksen jäännökset (Korpela rakennus 5 ja 6), joista toinen sijaitsee Everikintien itäpuolisen suoalueen keskellä olevalla saarekkeella.

**Kohteen rajaus**

Kohde rajautuu aluemaisesti näkyvien rakenteiden mukaan.

**Tulkinta**

Autioitunut tila, jonka rakennukset ovat purettu vuoden 2005 jälkeen.

**Lisätietoja**
**Toimenpiteet**
**Tarkastukset**

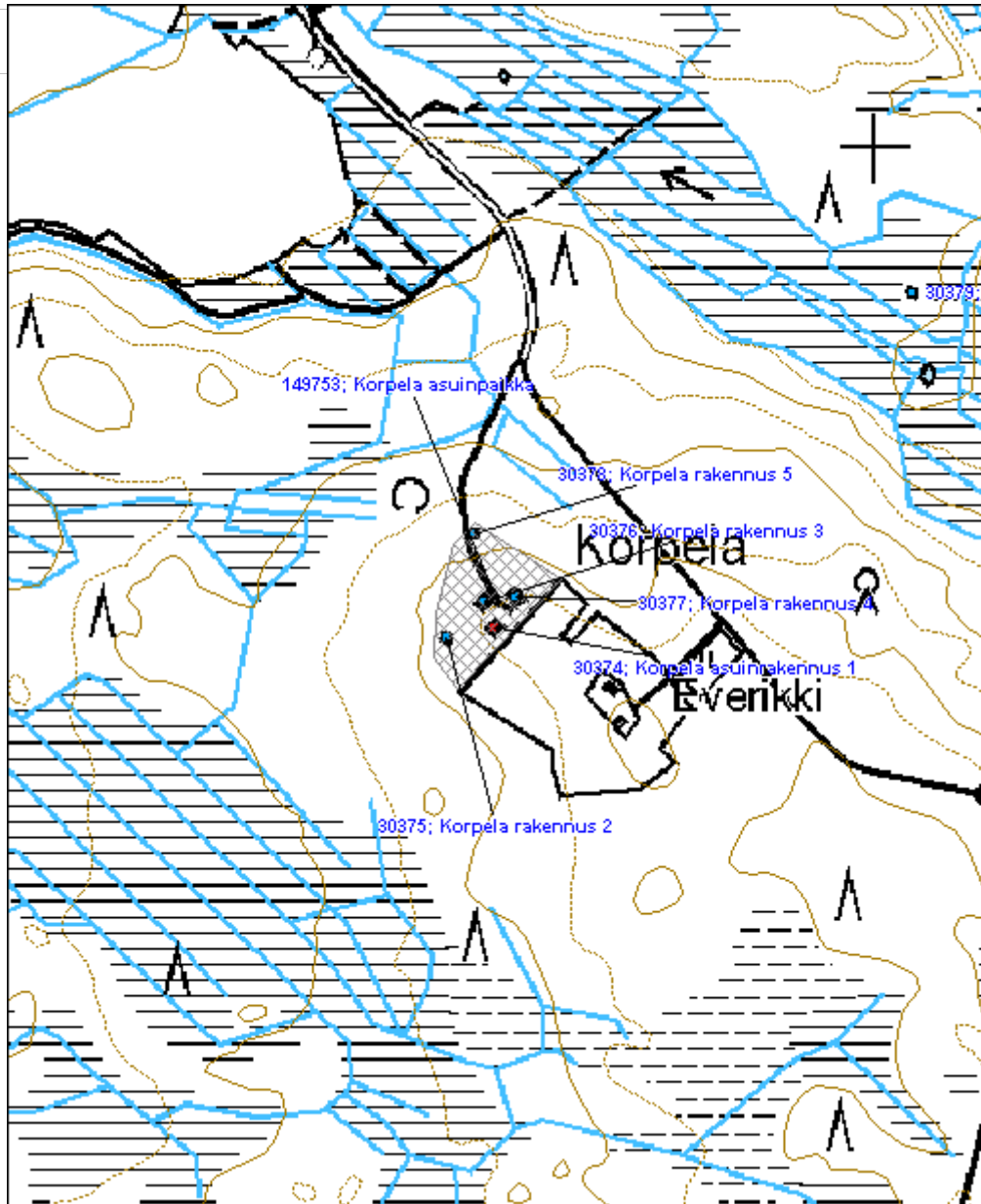
Tila: 3 Toteutettu Laji: 6 Suojeluarvojen tarkastus Tarkastusvuosi: 2012  
 Tarkastuspvm: 13.8.2012 Tarkastaja: R. Mönkkönen  
 Kuvaus: KMO kulttuuriperintöinventointi 2012

<b>Viranomaisrekisterinro:</b>		<b>Kunto:</b>	2 Kesinkertainen
<b>Arvotus:</b>	8 Muu suojeluarvo	<b>Olotila:</b>	2 Ei käytössä
<b>Selitys:</b>		<b>Kohteen suojelu:</b>	9 Muu suojeluarvo
		<b>Selitys:</b>	
<b>Ympäristön suojelu:</b>	0 Ei määritelty		
<b>Selitys:</b>			



Korpela asuinpaikka. Kuvaaja Ville Hakamäki.

<b>Kohdetyyppi:</b>	1 Asuinpaikat	<b>Copyright:</b>	© Metsähallitus 2008 © Maanmittauslaitos 1/MML/08
<b>Koordinaatit:</b>	X 7001594, Y 3606668, Z 237	<b>Mittakaava:</b>	1:5000



<b>Sikomäki asuinpaikka</b>	<b>MH-tunnus: 149767</b>
-----------------------------	--------------------------

<b>Kohdetyyppi:</b>	1 Asuinpaikat	<b>Haltija:</b>	131 Metsätalous Itä-Suomi
<b>Ajoitus:</b>	7116 Uusi aika	<b>Ylläpitäjä:</b>	131 Metsätalous Itä-Suomi
<b>Rakentamivuosi:</b>		<b>Kunta:</b>	176 Juuka
<b>Lukumäärä:</b>			

<b>Koordinaattiselitys:</b>	<b>Geometria tuotettu:</b>
<b>Koordinaatit:</b>	<b>Löydöt:</b>
X 7006029, Y 3620345, Z 185	4 Gps-mittaus, korjaamaton

**Taustatiedot**

Kohde löytyi inventoinnissa haastattelun perusteella 13.8.2012.

**Ympäristön kuvaus**

Kohde sijaitsee Kovero -järven länsipuolella, Sikomäki nimisellä kumpareella. Vanhoille pelloille on istutettu kuusta. Maaperä on moreenia.

**Kohteen kuvaus**

Paikalla on sijainnut autioitunut tila. Tilan rakennukset eivät sijaitse metsätalousmaalla, mutta alueella on havaittavissa peltoraunioita, kiviaitaa ja terassointeja. Alueella on myös kaksi kellarikuoppaa (Sikomäki kellarikuoppa 1 ja 2) (3,5x2,5x1 m ja 4,5x3,5x1,2 m).

**Kohteen rajausta**

Kohde rajautuu aluemaisesti näkyvien rakenteiden mukaan.

**Tulkinta**

Alueella on sijainnut autioitunut tila.

**Lisätietoja**
**Toimenpiteet**
**Tarkastukset**

Tila: 3 Toteutettu      Laji: 6 Suojeluarvojen tarkastus      Tarkastusvuosi: 2012  
 Tarkastuspvm: 13.8.2012      Tarkastaja: R. Mönkkönen  
 Kuvaus: KMO kulttuuriperintöinventointi 2012

**Viranomaisrekisterinro:**

**Kunto:** 2 Keskinertainen

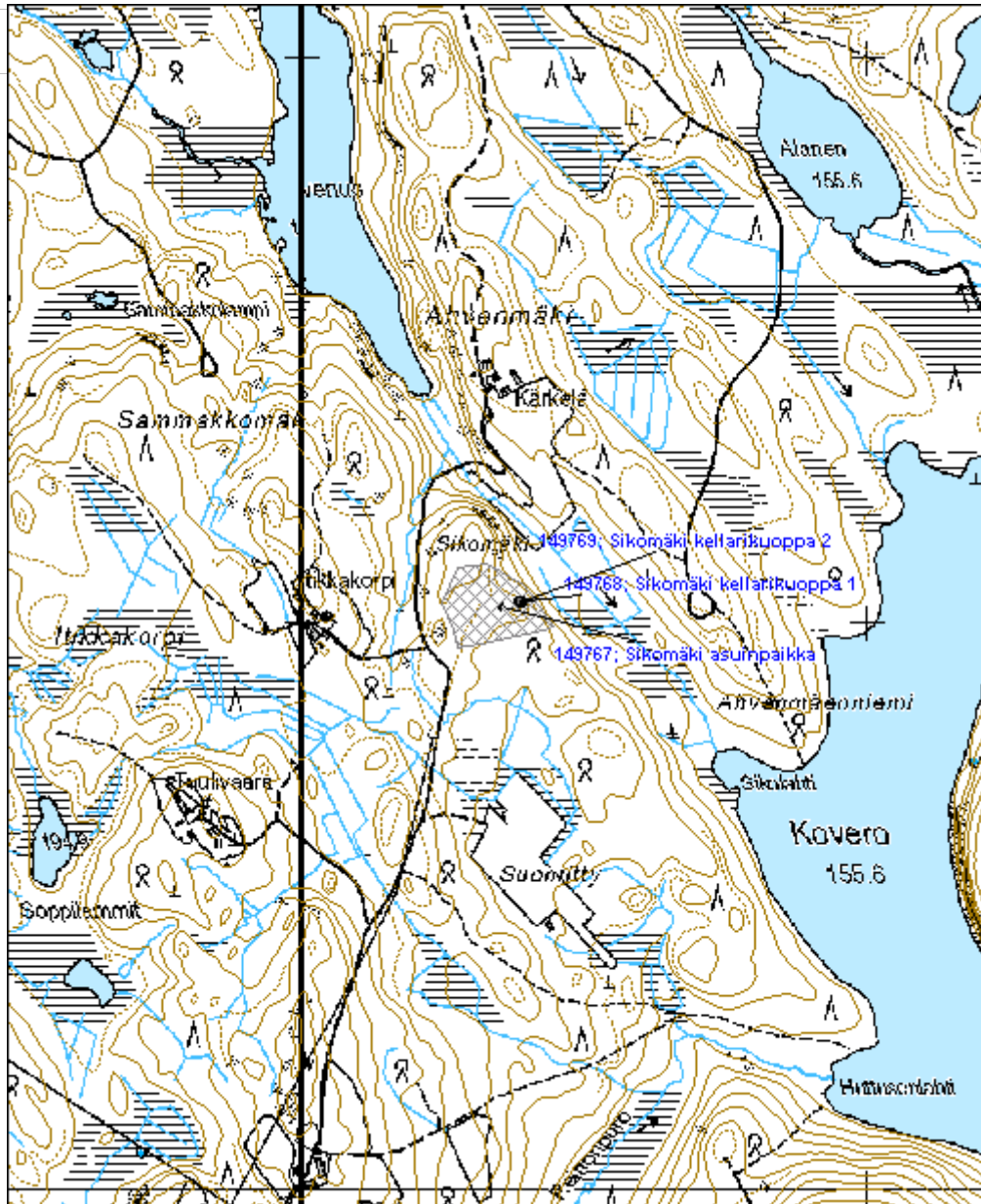
**Olotila:** 2 Ei käytössä

<b>Arvotus:</b>	8 Muu suojeluarvo	<b>Kohteen suojelu:</b>	9 Muu suojeluarvo
<b>Selitys:</b>		<b>Selitys:</b>	
<b>Ympäristön suojelu:</b>	0 Ei määritelty		
<b>Selitys:</b>			



Sikomäki peltoraunio. Kuvaaja Ville Hakamäki.

<b>Kohdetyyppi:</b>	1 Asuinpaikat	<b>Copyright:</b>	© Metsähallitus 2008 © Maanmittauslaitos 1/MML/08
<b>Koordinaatit:</b>	X 7006029, Y 3620345, Z 185	<b>Mittakaava:</b>	1:10000





<b>Konttivaara asuinpaikka</b>	<b>MH-tunnus: 149770</b>
--------------------------------	--------------------------

<b>Kohdetyyppi:</b>	1 Asuinpaikat	<b>Haltija:</b>	131 Metsätalous Itä-Suomi
<b>Ajoitus:</b>	7116 Uusi aika	<b>Ylläpitäjä:</b>	131 Metsätalous Itä-Suomi
<b>Rakentamivuosi:</b>		<b>Kunta:</b>	176 Juuka
<b>Lukumäärä:</b>	4		

<b>Koordinaattiselitys:</b>	<b>Geometria tuotettu:</b>
<b>Koordinaatit:</b>	<b>Löydöt:</b>
X 7019144, Y 3600675, Z 275	4 Gps-mittaus, korjaamaton

**Taustatiedot**

Autioitunut tila löytyi inventoinnissa haastattelun perusteella 14.8.2012.

**Ympäristön kuvaus**

Kohde sijaitsee Kohtavaaralla, Kohtavaarantien varrella. Vanhoille pelloille on istutettu kuusta. Maaperä on moreenia.

**Kohteen kuvaus**

Paikalla on autioituneeseen tilaan liittyviä rakennusten jäännöksiä ja peltoraunioita. Päärakennus (Konttivaara päärakennus jäännös 1) sijaitsee aivan metsäautotien länsipuolella. Siitä on jäljellä betoninen perustus (11x5 m). Rakennuksessa on ollut kaksi luonnonkivistä tulisijaa. Lisäksi lattian alla on ollut mahdollinen kellari. Päärakennuksen pohjoispuolella on toisen rakennuksen nurkkakivet (Konttivaara rakennus jäännös 2) (4,5x4 m). Päärakennuksen eteläpuolella on luonnonkiviperustaisen navetan jäännös (Konttivaara navetta jäännös 3) (7x6 m) sekä kivetty kellarikuoppa (Konttivaara kellarikuoppa 4) (3,5x2x1,5 m).

**Kohteen rajaus**

Kohde rajautuu aluemaisesti näkyvien rakenteiden perusteella.

**Tulkinta**

Kohde on autioitunut tila.

**Lisätietoja**
**Toimenpiteet**
**Tarkastukset**

**Viranomaisrekisterinro:**

**Kunto:** 2 Keskinertainen

<b>Arvotus:</b>	8 Muu suojeluarvo	<b>Olotila:</b>	2 Ei käytössä
<b>Selitys:</b>		<b>Kohteen suojelu:</b>	9 Muu suojeluarvo
		<b>Selitys:</b>	
<b>Ympäristön suojelu:</b>	0 Ei määritelty		
<b>Selitys:</b>			



Konttivaara uuni. Kuvaaja Ville Hakamäki.



<b>Kohtavaara asuinpaikka</b>	<b>MH-tunnus: 149803</b>
-------------------------------	--------------------------

<b>Kohdetyyppi:</b>	1 Asuinpaikat	<b>Haltija:</b>	131 Metsätalous Itä-Suomi
<b>Ajoitus:</b>	7116 Uusi aika	<b>Ylläpitäjä:</b>	131 Metsätalous Itä-Suomi
<b>Rakentamivuosi:</b>		<b>Kunta:</b>	176 Juuka
<b>Lukumäärä:</b>	7		

<b>Koordinaattiselitys:</b>	<b>Geometria tuotettu:</b>
<b>Koordinaatit:</b>	<b>Löydöt:</b>
X 7030086, Y 3602643, Z 205	4 Gps-mittaus, korjaamaton

**Taustatiedot**

Autioitunut tila löytyi inventoinnissa peruskartan perusteella 14.8.2012.

**Ympäristön kuvaus**

Kohde sijaitsee Kiteenjärven itäpuolella Kohtavaaran laella. Tilan pihapiiri on niittynä. Pelloille on istutettu koivua ja kuusta.

**Kohteen kuvaus**

Paikalla on autioituneeseen tilaan liittyviä rakennuksia ja niiden jäännöksiä. Päärakennus (Kohtavaara päärakennus 1) (11x5 m) on lautavuorattu hirsirakennus, jossa on peltikatto ja betoniperusta. Uuni on purettu. Päärakennuksen luoteispuolella on navetan jäännös (Kohtavaara navetta jäännös 2) (15,5x7 m). Rakennuksen katto ja hirsiset seinä ovat romahtaneet. Perustus on osittain betonivalua osin luonnonkiveä. Päärakennuksen itäpuolella on hirsirakenteinen sauna (Kohtavaara sauna 3) (5,8x3,8 m). Saunassa on huopakatto. Alimmat hirsikerrat ovat lahonneet. Saunan vieressä on betoninen rengaskaivo (Kohtavaara kaivo 4). Pihapiirissä on lisäksi betoni/hirsirakenteisen kellarin jäännös (Kohtavaara kellari jäännös 5) (3x2,5x1 m). Päärakennuksesta 40 m etelään on hirsinen aitta rakennus (Kohtavaara aitta 6) (2,5x2,5 m). Aitassa on luonnonkivinen perusta ja huopakatto. Aitan vieressä on noin 25x10 m kokoinen kalankasvatusallas (Kohtavaara kalankasvatusallas jäännös 7).

**Kohteen rajaus**

Kohde rajautuu aluemaisesti näkyvien rakenteiden perusteella.

**Tulkinta**

Kohde on autioitunut tila.

**Lisätietoja**
**Toimenpiteet**
**Tarkastukset**

Tila: 3 Toteutettu

Laji: 6 Suojeluarvojen tarkastus

Tarkastusvuosi: 2012

Tarkastuspvm: 14.8.2012 Tarkastaja: R. Mönkkönen  
 Kuvaus: KMO kulttuuriperintöinventointi 2012

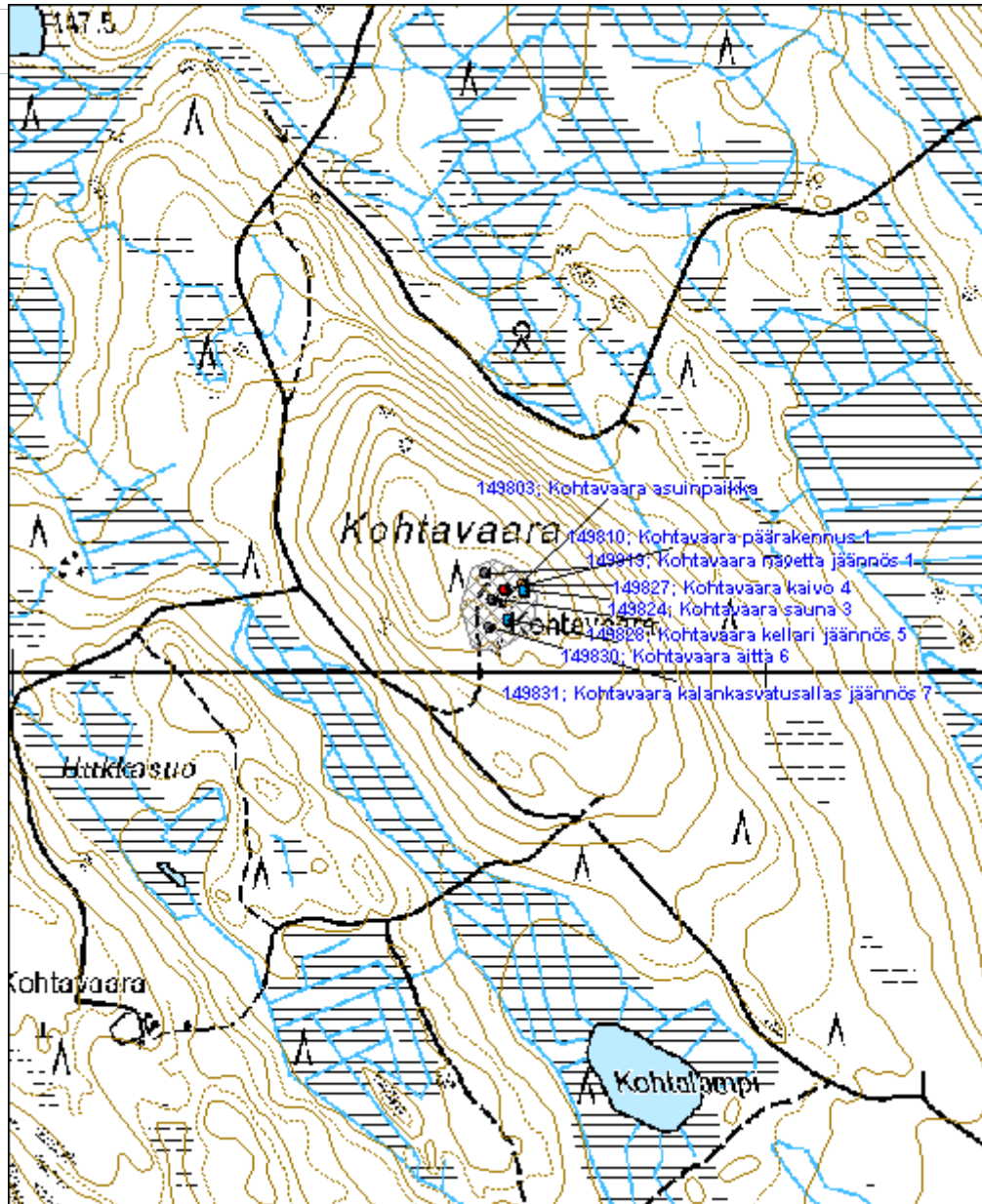
<b>Viranomais- rekisterinro:</b>		<b>Kunto:</b>	2 Kesinkertainen
<b>Arvotus:</b>	8 Muu suojeluarvo	<b>Olotila:</b>	2 Ei käytössä
<b>Selitys:</b>		<b>Kohteen suojaus:</b>	9 Muu suojeluarvo
		<b>Selitys:</b>	

<b>Ympäristön suojaus:</b>	0 Ei määritelty
<b>Selitys:</b>	



Kohtavaara päärakennus 1. Kuvaaja Ville Hakamäki.

<b>Kohdetyyppi:</b>	1 Asuinpaikat	<b>Copyright:</b>	© Metsähallitus 2008 © Maanmittauslaitos 1/MML/08
<b>Koordinaatit:</b>	X 7030086, Y 3602643, Z 205	<b>Mittakaava:</b>	1:7500



**Ahmonkoski uittorakenne jäännös**

MH-tunnus: 149840

<b>Kohdetyyppi:</b>	9 Valmistuspaikat/työpaikat	<b>Haltija:</b>	131 Metsätalous Itä-Suomi
<b>Ajoitus:</b>	7116 Uusi aika	<b>Ylläpitäjä:</b>	131 Metsätalous Itä-Suomi
<b>Rakentamivuosi:</b>		<b>Kunta:</b>	176 Juuka
<b>Lukumäärä:</b>	1		

<b>Koordinaattiselitys:</b>		<b>Geometria tuotettu:</b>	4 Gps-mittaus, korjaamaton
<b>Koordinaatit:</b>	X 7014809, Y 3590884, Z 177	<b>Löydöt:</b>	

**Taustatiedot**

Uittorakenteet löytyivät inventoinnissa 16.8.2012.

**Ympäristön kuvaus**

Kohde sijaitsee Vaikkojoen Ahmonkoskessa, kohdassa joen ylittää silta. Rakenteet sijaitsevat sillan eteläpuolella. Paikalla kasvaa varttunutta kuusta. Maaperä on moreenia.

**Kohteen kuvaus**

Ahmonkoski on perattu ja joen rantamille on rakennettu kivisiä suisteita. Rakenteet ovat korkeimmillaan noin 1,5 m korkeita.

**Kohteen rajaus**

Kohde rajautuu aluemaisesti näkyvien rakenteiden perusteella.

**Tulkinta**

Paikalla on uittoon liittyviä rakenteita.

**Lisätietoja**
**Toimenpiteet**
**Tarkastukset**

 Tila: 3 Toteutettu      Laji: 6 Suojeluarvojen tarkastus      Tarkastusvuosi: 2012  
 Tarkastuspvm: 16.8.2012      Tarkastaja: R. Mönkkönen  
 Kuvaus: KMO kulttuuriperintöinventointi 2012

<b>Viranomaisrekisterinro:</b>		<b>Kunto:</b>	2 Keskinertainen
		<b>Olotila:</b>	2 Ei käytössä
<b>Arvotus:</b>	8 Muu suojeluarvo	<b>Kohteen</b>	9 Muu suojeluarvo

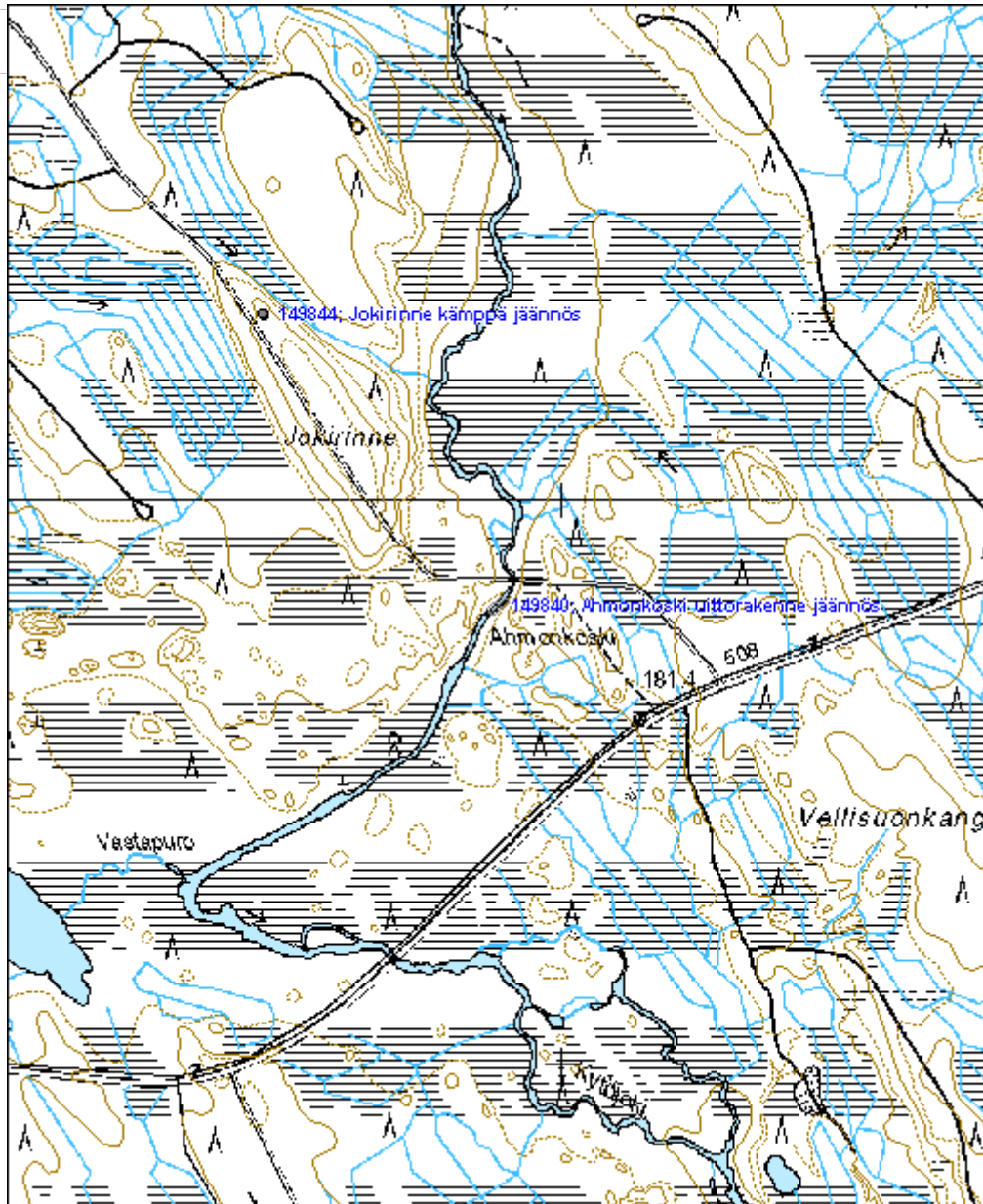
<b>Selitys:</b>		<b>suojelu:</b>
<b>Selitys:</b>		<b>Selitys:</b>
<b>Ympäristön suojelu:</b>	0 Ei määritelty	
<b>Selitys:</b>		



Ahmonkoski uittorakenne jäännös. Kuvaaja Ville Hakamäki.



<b>Kohdetyyppi:</b>	9 Valmistuspaikat/työpaikat	Copyright:	© Metsähallitus 2008 © Maanmittauslaitos 1/MML/08
<b>Koordinaatit:</b>	X 7014809, Y 3590884, Z 177	Mittakaava:	1:10000



<b>Jokirinne kämppä jäännös</b>	<b>MH-tunnus: 149844</b>
---------------------------------	--------------------------

<b>Kohdetyyppi:</b>	1 Asuinpaikat	<b>Haltija:</b>	131 Metsätalous Itä-Suomi
<b>Ajoitus:</b>	7116 Uusi aika	<b>Ylläpitäjä:</b>	131 Metsätalous Itä-Suomi
<b>Rakentamisvuosi:</b>		<b>Kunta:</b>	176 Juuka
<b>Lukumäärä:</b>	1		

<b>Koordinaattiselitys:</b>	<b>Geometria tuotettu:</b>
<b>Koordinaatit:</b> X 7015325, Y 3590470, Z 195	4 Gps-mittaus, korjaamaton
	<b>Löydöt:</b>

***Taustatiedot***

Kohde löytyi inventoinnissa kirjallisuuden perusteella 4.9.2012.

***Ympäristön kuvaus***

Kämpän jäännös sijaitsee Vaikkojoen itäpuolella, metsäautotien varrella. Paikalla kasvaa varttunutta mäntyä. Maaperä on moreenia.

***Kohteen kuvaus***

Paikalla on kämpän jäännös. Siitä on jäljellä maatuneita hirsia ja luonnonkivisen tulisijan jäänteet. Rakennuksen koko on 14,5x7,5 m. Sen toisessa päässä on mahdollisesti ollut tallisiipi.

***Kohteen rajaus***

Kohde rajautuu pistemäisesti.

***Tulkinta***

Paikalla on sijainnut kämppä.

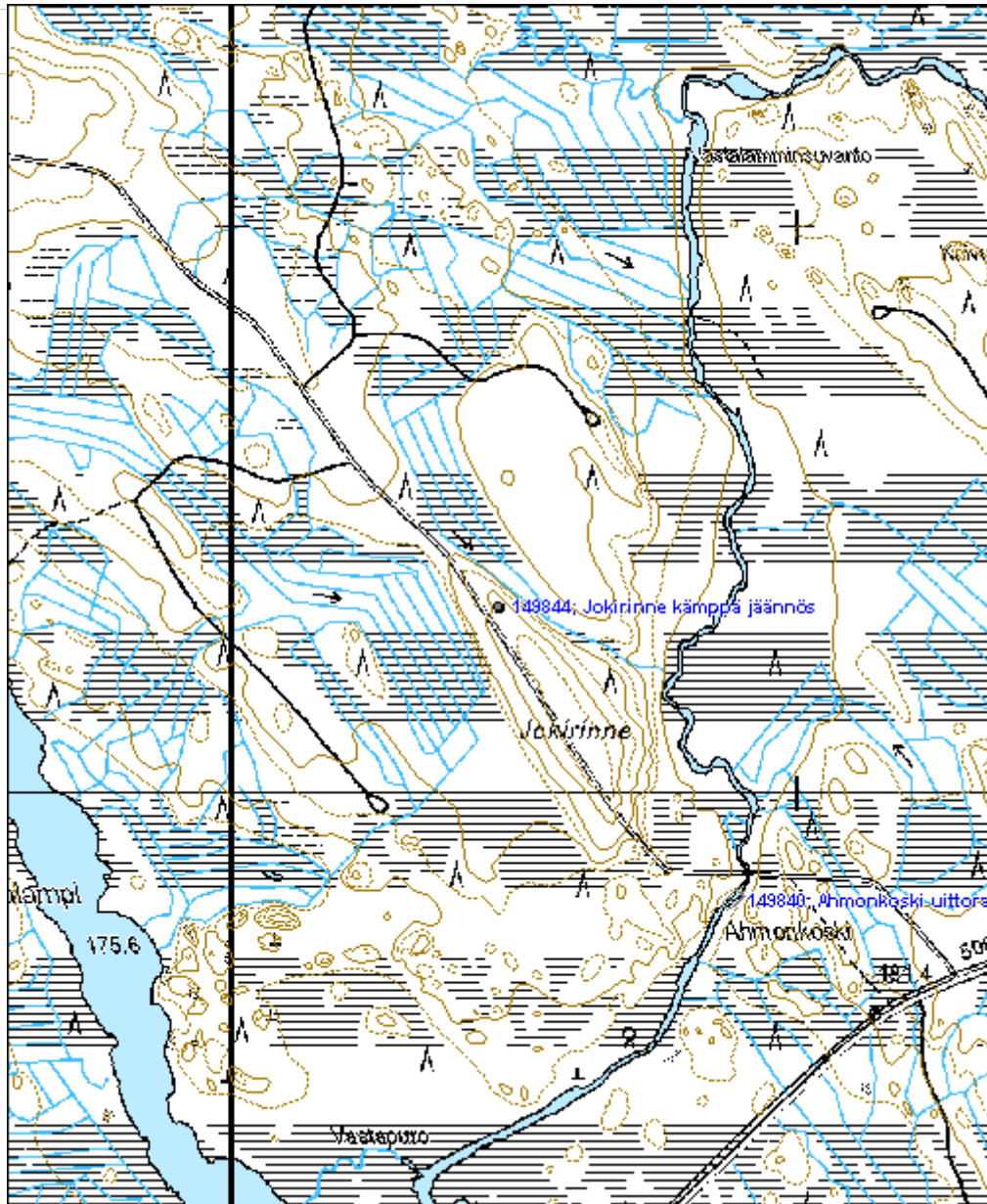
***Lisätietoja***
***Toimenpiteet***
***Tarkastukset***

Tila: 3 Toteutettu      Laji: 6 Suojeluarvojen tarkastus      Tarkastusvuosi: 2012  
 Tarkastuspvm: 4.9.2012      Tarkastaja: R. Mönkkönen  
 Kuvaus: KMO kulttuuriperintöinventointi 2012

<b>Viranomaisrekisterinro:</b>	<b>Kunto:</b> 2 Kesinkertainen
	<b>Olotila:</b> 2 Ei käytössä
<b>Arvotus:</b> 8 Muu suojeluarvo	<b>Kohteen</b> 9 Muu suojeluarvo

<b>Selitys:</b>		<b>suojelu:</b>
<b>Selitys:</b>		<b>Selitys:</b>
<b>Ympäristön suojelu:</b>	0 Ei määritelty	
<b>Selitys:</b>		

<b>Kohdetyyppi:</b>	1 Asuinpaikat	<b>Copyright:</b>	© Metsähallitus 2008 © Maanmittauslaitos 1/MML/08
<b>Koordinaatit:</b>	X 7015325, Y 3590470, Z 195	<b>Mittakaava:</b>	1:10000



<b>Römin kämpä jäännös</b>	<b>MH-tunnus: 149846</b>
----------------------------	--------------------------

<b>Kohdetyyppi:</b>	1 Asuinpaikat	<b>Haltija:</b>	131 Metsätalous Itä-Suomi
<b>Ajoitus:</b>	7116 Uusi aika	<b>Ylläpitäjä:</b>	131 Metsätalous Itä-Suomi
<b>Rakentamivuosi:</b>		<b>Kunta:</b>	176 Juuka
<b>Lukumäärä:</b>	1		

<b>Koordinaattiselitys:</b>		<b>Geometria tuotettu:</b>	4 Gps-mittaus, korjaamaton
<b>Koordinaatit:</b>	X 7013824, Y 3593600, Z 191	<b>Löydöt:</b>	

***Taustatiedot***

Kämpän jäännös löytyi inventoinnissa kirjallisuuden perusteella 4.9.2012.

***Ympäristön kuvaus***

Kohde sijaitsee Lylylamminkankaalla, Lylylammien eteläpäässä. Paikalla kasvaa varttunutta mäntyä. Maaperä on moreenia.

***Kohteen kuvaus***

Paikalla on hirsirakenteisen kämpän jäännös. Rakennus on ollut kooltaan 11,5x6,5 m ja siinä on ollut luonnonkivinen tulisija.

***Kohteen rajaus***

Kohde rajautuu pistemäisesti.

***Tulkinta***

Paikalla on ollut kämpä.

***Lisätietoja***
***Toimenpiteet***
***Tarkastukset***

Tila: 3 Toteutettu      Laji: 6 Suojeluarvojen tarkastus      Tarkastusvuosi: 2012  
 Tarkastuspvm: 28.9.2012      Tarkastaja: R. Mönkkönen  
 Kuvaus: KMO kulttuuriperintöinventointi 2012

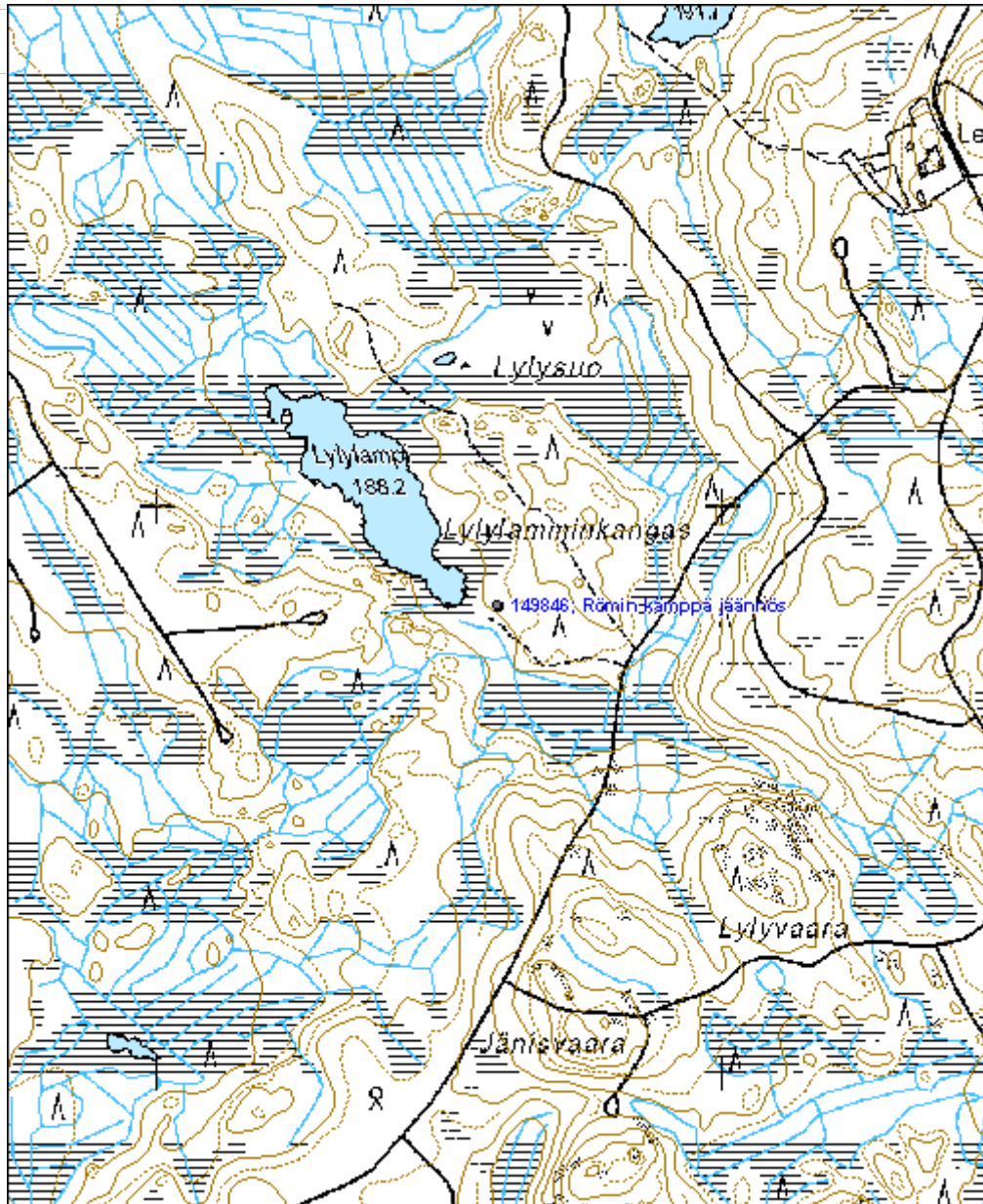
<b>Viranomaisrekisterinro:</b>		<b>Kunto:</b>	2 Kesinkertainen
		<b>Olotila:</b>	2 Ei käytössä
<b>Arvotus:</b>	8 Muu suojeluarvo	<b>Kohteen</b>	9 Muu suojeluarvo

<b>Selitys:</b>		<b>suojelu:</b>
		<b>Selitys:</b>
<b>Ympäristön suojelu:</b>	0 Ei määritelty	
<b>Selitys:</b>		



Römin kämppä jäännös. Kuvaaja Ville Hakamäki.

<b>Kohdetyyppi:</b>	1 Asuinpaikat	<b>Copyright:</b>	© Metsähallitus 2008 © Maanmittauslaitos 1/MML/08
<b>Koordinaatit:</b>	X 7013824, Y 3593600, Z 191	<b>Mittakaava:</b>	1:10000

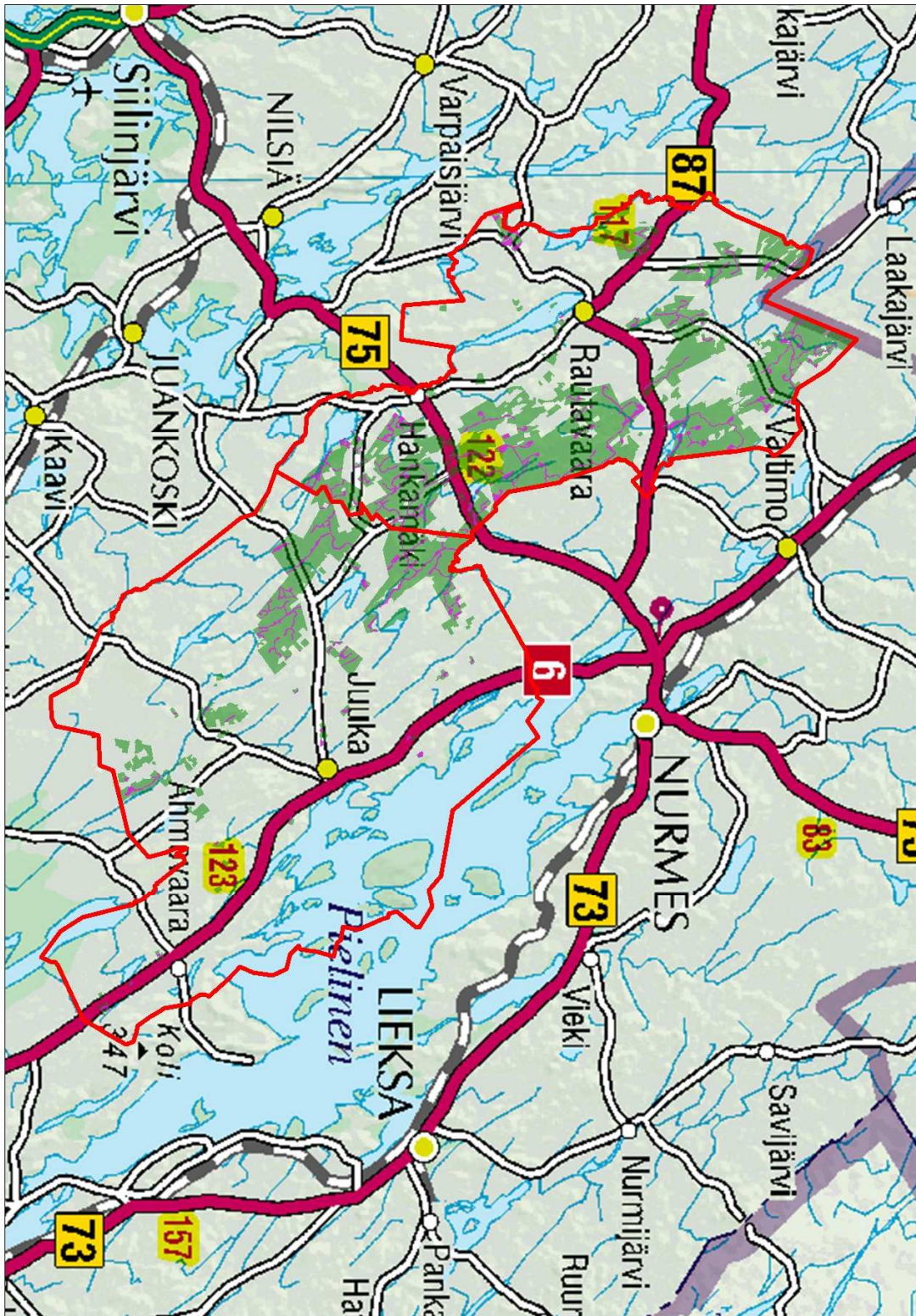


# Liitteet

Liite 1. Inventoidut alueet	s. 382
Liite 2. Löytöluettelo	s. 383



Liite 1. Inventoidut alueet



Maastossa tarkastetut alueet merkittynä violetilla (*digitoitu jälkilokin perusteella*)  
© Metsähallitus 2012.

2012

KM 39204

RAUTAVAARA HÖYLHIEKKA

KM 39204

*Kivikautisia löytöjä, jotka Riku Mönkkönen toimitti Kansallismuseon kokoelmiin inventointimatkaltaan Rautavaaran Höylhiekan kivikautiselle asuinpaikalle.*

*Ks. R. Mönkkösen inventointikertomus arkeologian osaston topografisessa arkistossa.*

*Diar. 11.10.2012*

*Luetteloinut R. Mönkkönen*

<b>1. Kvartsiesine, 1 kpl,</b>	44,0 g
<b>2. Kvartsiydin, 2 kpl</b>	22,5 g
<b>2. Kvartsi-iskos, 5 kpl</b>	19,1 g

*Asuinpaikka sijaitsee Ala-Luostan kylässä, Ala-Luosta-järven etelään antavalla hiekkaisella rannalla. Paikalla on nimensä mukainen veden erodoima rantamuodostuma. Löydöt saatiin talteen rantavedestä ja veteen pistävältä niemekkeeltä.*

*p=7019095i=3578331, z= 105 m mpy  
Keskikoordinaatti, GPS-mittaus*

2012

KM 39205

RAUTAVAARA POHJALAMPI

KM 39205

*Kivikautisia löytöjä, jotka Riku Mönkkönen toimitti Kansallismuseon kokoelmiin inventointimatkaltaan Rautavaaran Pohjalampi nimiseltä kivikautiselle asuinpaikalle.*

*Ks. R. Mönkkösen inventointikertomus arkeologian osaston topografisessa arkistossa.*

*Diar. 11.10.2012*

*Luetteloinut R. Mönkkönen*

**1. Kvartsi-iskos, 4 kpl,**

11,2 g

*Asuinpaikka sijaitsee Ala-Luostan kylässä, Pohjalammen etelään antavalla hiekkaisella rannalla. Nykyrannan tuntumassa on tasainen rantamuodostuma. Löydöt saatiin tälle muodostumalle tehdystä koepistosta.*

*p= 7016567, i= 3581859, z= 106 m mpy*

*Keskikoordinaatti, GPS-mittaus*

2012

KM 39206

RAUTAVAARA METSÄKARTANO

KM 39206

*Kivikautisia löytöjä, jotka Riku Mönkkönen toimitti Kansallismuseon kokoelmiin inventointimatkaltaan Rautavaaran Metsäkartanon kivikautiselle asuinpaikalle.*

*Ks. R. Mönkkösen inventointikertomus arkeologian osaston topografisessa arkistossa.*

*Diar. 11.10.2012*

*Luetteloinut R. Mönkkönen*

**1. Kvartsi-iskos, 11 kpl,** 13,3 g

**2. Kvartsi-iskos, 12 kpl,** 35,6 g

*Asuinpaikka sijaitsee Ylä-Keyrityn kylässä, Ylä-Keyrityn-järven lounaaseen antavalla hiekkarannalla. Paikalla on Metsäkartanon sauna- ja uimaranta. Alueella kasvaa varttunutta mäntymetsää. Asuinpaikka sijaitsee nykyrannan tuntumassa, veden erodoimalla rantamuodostumalla. Osa löydöistä saatiin talteen rantavedestä, osa rantaterassin erodoituneesta leikkauksesta.*

*p= 7054642, i= 3577475, z= 182 m mpy  
Keskikoordinaatti, GPS-mittaus*