

Miett. O. 7/26.3.1998

**ARKEOLOGISEN KOHTEEN  
TARKASTUS**

--	--	--

**Tunnistetiedot**Kunta: Vehkalahti Inventointinumero: \_\_\_\_\_Alue: Itäisen Suomenlahdenkans p. Luokka: \_\_\_\_\_Nimi: Ulko-Tammion luoto Ajoitus: 1800-lukuKohteen laji: kalliopiiirroksia Lukumäärä: useita kymmeniä

Kohteesta muita kortteja \_\_\_\_\_ kpl (ks. täyttöohjeet)

Tarkastaja: Timo Miettinen Tarkastusaika: 1995-96  
Tiina Mertanen Kymenlaakson maakuntamuseo**Sijaintitiedot**Peruskartta 3041 08 Kukio Pinta-ala n. 70x40 mx = 6692 94 y = 3526 62 z = arvio 2-4 mSuunta ja etäisyys kirkosta tms. Ulko-Tammion Matoniemestä kaakkoon n. 600 m**Hoito ja kunto (ks. täyttöohjeet)**

A	2	B	1	C		D		E	5	F		G	
---	---	---	---	---	--	---	--	---	---	---	--	---	--

**Tila ja omistaja (ks. täyttöohjeet)**Kylä/kaupunginosa: Valtion metsämaat 893Tila/Rno/Nimi 2:1 Itäisen Suomenlahden kansallispuisto

tai Kortteli/tontti/palsta \_\_\_\_\_

Omistaja: Valtio, Metsähallitus hall. Puhelin: 09-857841Osoite: Metsähallitus PL 94 Postitmp: 01310 VANTAAKiinteistötunnus 

--	--	--	--

 vuokrattu, ks huomautukset

Lisää kiinteistöjä kpl

**Aiemmat tiedot:****Aiemmat löydöt:****Tarkastuslöydöt:**kalliopiiirroksia

## TARKASTUSKERTOMUS

### Liitteet:

kartat ote peruskartasta 3041 08 Kukio

muut liitteet: kuvaluettelo

negatiivit:

diat: 9 kpl kuvaaja Tiina Mertanen, Kymenlaakson maak.museo

### Tarkastuksen aihe:

Juhani Hokkanen (Joukahaisentie 1 A, Husula, puh. 05-34577938) ilmoitti nähneensä Ulko-Tammion luodolla kallioon hakatun jatulintarhakuvion sekä muita kallio-piirroksia. Havainnon varmisti Pentti Pitkänen (Lummetie 3 B 13, 01300 VANTAA, puh. 09-8735513, 05-345 3261)

### Kohteen kuvaus:

Ulko-Tammion luoto on itä-länsisuunnassa n. 200 m pitkä ja pohjois-eteläsuunnassa n. 50 m leveä, puuton kallioluoto, jossa on silokallioita ja muutamia kivikoita. Havaitut piirrokset sijaitsevat luodon itäpuolella, matalilla alueilla, jossa veden ja jään kuluttava vaikutus pitää kallion puhtaana. Piirroksia havaittiin alueella, joka ulottuu luodon puolivälissä etelärannalla sijaitsevasta kivikosta itään päin n. 70 m ja etelärannasta luodon keskiosaan n. 40 m. Läntinen osa luotoa on korkeampi ja kalliopinta jäkälän peitossa.

Kalliopiirrosten kunto vaihtelee selvästi havaittavista lähestulkoon näkymättömiksi kuluneisiin. Kuva-aiheita havaittiin yksi jatulintarhakuvio ja yksi laiva. Muut havaitut piirrokset olivat nimiä, nimikirjaimia ja vuosilukuja. Havaitut vuosiluvut ajoittuvat välille 1805-1887. Nimet, mm. Pitkänen ja Suomalainen, viittaavat läheisiin asuttuihin saariin Tammioon ja Kuorsaloon.

Piirroksia on useita kymmeniä. Luodon keskellä on erittäin hyvin säilynyt ryhmä piirroksia.

Jatulintarhakuviosta tehtiin peitepiirros ensimmäisellä käynnillä (Miettinen). Muita kuvioita liiduttiin ja valokuvattiin diafilmille toisella käynnillä (Mertanen).

**Ympäristö ja maasto:** (vesistö, vesistököödi, rakennukset, tiet, sorakuopat jne)

**Laajuuden arviointiperuste:**

Näkyvät kalliopiirokset.

**Luokitus ehdotus perusteluineen:**

Luokka 1. Kohde on ainoa laatuaan Kymenlaakson saaristossa ja kuuluu kansallispuistoon.

**Ehdotus suoja-alueeksi:**

koko luoto

**Havaintomahdollisuudet:** Saarelle on maihinousukielto lintujen pesimiskaudella elokuun alkuun. Rantautuminen on mahdollista vain varsin tyynellä kelillä.

**Opas:** kansallispuiston valvoja, kertomuksen tekijä

**Rauhoitustoimenpiteet maastossa:**

**Tiedossa olevat maankäyttösuunnitelmat, kiireellisyys:**

Luoto kuuluu kansallinpuistoon, joten uhkia ei ole. Luodolle nousevat ahtojäät kuluttavat eteläisimpiä piiroksia.

**Lähilöytöjä:**

Tammion Västärin viikinkiaikaiset haudat.


\*\*\*\*\*

**Selostus jätetty**

20.3.1998  
Aika

Kotkassa  
Paikka

Allekirjoitus



Tiina Mertanen

**Jatkotoimenpiteitä:**

Kohde pitää dokumentoida kattavasti.

**Huomautuksia (esim. perimätieto) ja lisäyksiä:**

Paikka on mitä ilmeisimmin saarelaisten nuotta-apaja. Pentti Pitkäsen mukaan paikalla on vedetty nuottaa vielä 1950 -luvulla. Historialliset dokumentit alueen kalastuselinkeinosta yltävät keskiajalle.

Pentti Pitkänen kirjoittaa Tammion saaren historiaa.

KOhde on suurin kalliopiiirroskeskittymä Kymenlaakson saaristossa. Muutamia nimikirjoituksia esiintyy siellä täällä saarten kallioissa, mm. Tammion Ketholmassa.

**Täyttöohjeita:****Tunnistetiedot**

Mikäli kohteen alueella on useampia muinaisjäännöslajeja (esim. asuinpaikka ja röykkiöitä), täytä samalla nimellä ja inventointinumerolla useampi kortti

**Hoito ja kunto**

**A. Kunto:** 1=koskematon, 2=tutkittu osittain, 3=tutkittu kokonaan, 4=tuhoutunut osittain, 5=tuhoutunut kokonaan, 6=tutkittu ja tuhoutunut osittain, 7=tutkittu ja tuhoutunut kokonaan

**B. Alkuperäisyys:** 1=täysin alkuperäinen, 2=entisöity osittain, 3=entisöity kokonaan  
4=siirretty alkuperäiseltä paikaltaan

**C. Hoitotarve:** 1=vaatii entistämistä, 2=vaatii kunnostamista, 3=vaatii puhdistamista tai esiin kaivamista, 4=vaatii tuki- tai suojarakenteita, 5=vaatii tutkimuksia tuhoutumisen estämiseksi, 6=vaatii jatkuvaa hoitoa, 7=ei vaadi hoitotoimenpiteitä

**D. Hoitotilanne:** 1=peruskunnostettu, 2=tuettu rakentein, 3=pidetään puhtaana

**E. Rajaustarkkuus:** 1=rajattu arvion pohjalta, 2=rajattu osittaisella koekaivauksella, 3=rajattu kokonaan epävarmasti koekaivauksin, 4=rajattu kokonaan luotettavin koekaivauksi, 5=rajattu näkyvien rakenteiden perusteella

**F. Vahvistustapa:** 1=rajattu vain muinaisjäännös, 2=rajattu vain suoja-alue, 3=rajattu sekä muinaisjäännös että suoja-alue

**G. Maastomerkintä:** 1=kuparitaulu, 2=kertova taulu, 3=paalurajaus ilman taulua, 4=paalurajaus ja taulu, 5=aitaus ja taulu, 6=rakennus ympärillä ja taulu

**Tila ja omistaja**

Mikäli kohde on useamman kylän tai kunnan alueella, TÄYTÄ LISÄKORTTI

# VEHKALAHTI, ULKO-TAMMION LUOTO, TARKASTUSKERTOMUS

## KUVALUETTELO

Kuvaaja: Tiina Mertanen, Kymenlaakson maakuntamuseo, 1.8.1996.

Etelärannan laakeilla kallioilla

1. TOPIA  
TOPIAS

2. IOHANES  
1845 PITKANEN

3. EPHRAEM

4. MT  
?89?

5. ERIK  
MARIAANA  
KUJALA  
XM

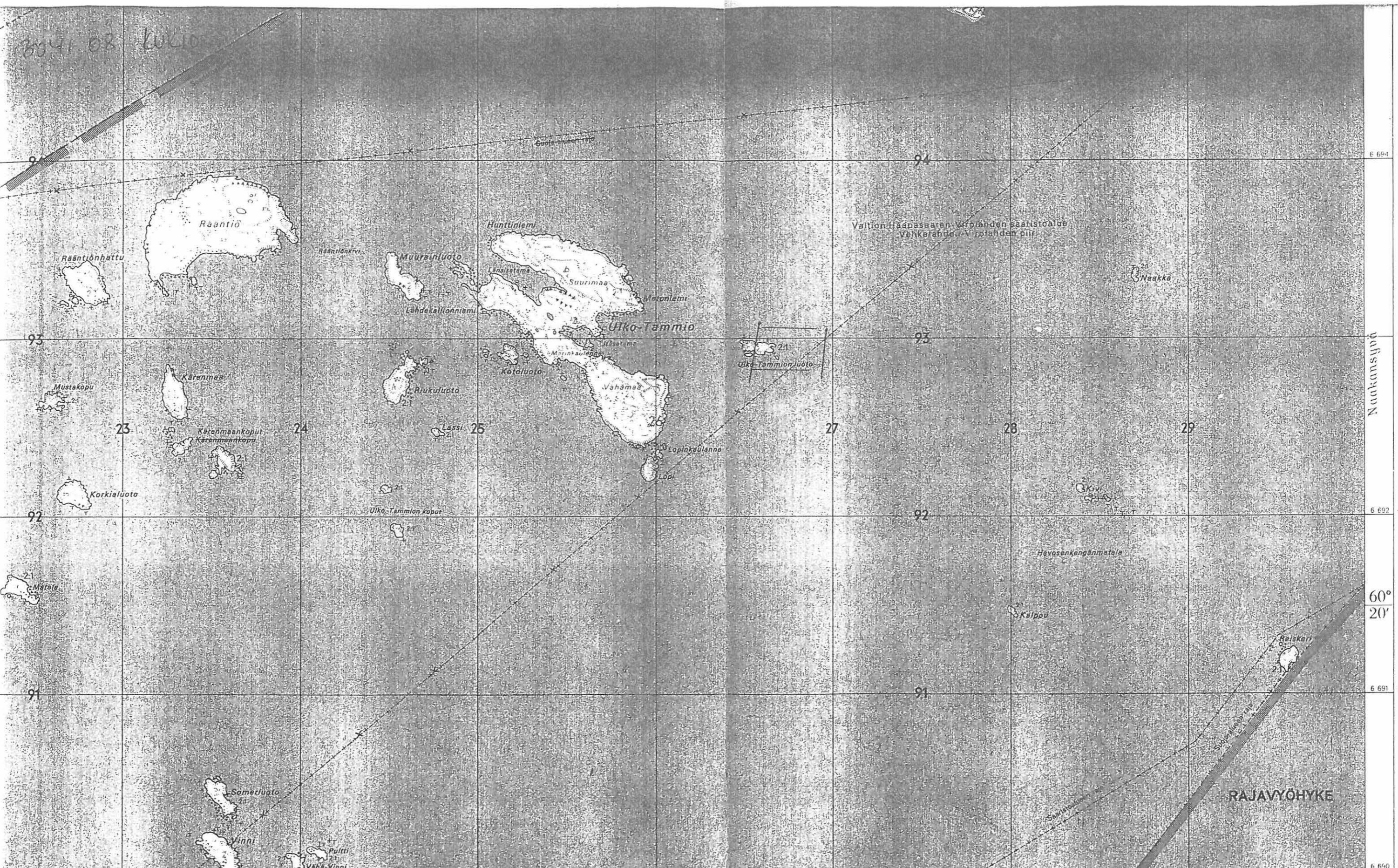
6. ERIC  
????  
SUOMA  
LAINEN

7. Laiva

8. Liituamaton kalliopiirros.

9. Yleiskuva suurimmasta piirroskeskittymästä luodon itäpään keskellä. Vain selkeimmät liiduttu.

6041 03 KULTIO



Nuokansyö

60° 20'

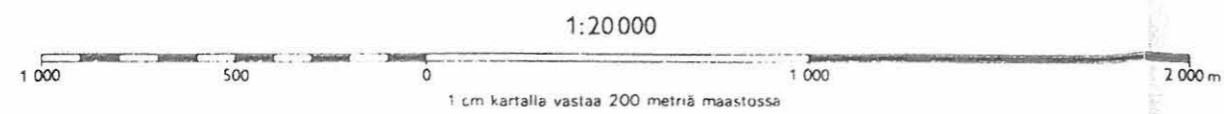
6 691

6 690

Korja-alue	27° 25'															
	10" 20"															
Naok.	- 6'															

3041 07 25      Merenkulkuun liittyvät merkinnät ovat A-järjestelmässä ja vastaavat aikakohtaa 7.12.1982

Täydennyksiä karttaan 7.12.1982      MAANMITTAUSHAALAN KIRJALLINEN KARTTAPAINO, HELSINKI 1983



Kartta on täydennetty 1982. Täydennetty kartta puhtaaksi piirroksesta saa kopiota. Osa maastokuvasta on täydennetty vanhoista karttoista violetilla värillä. Ajantasainen maastokuva on saatavissa kartta- ja maanmittauskonttorista.

KÄLLEPAINATUS 1987