


**VANTAAN KAIVOKSELAN** *Kuparimäki*  
**ARKEOLOGINEN TUTKIMUS**  
**21.6.-29.6.2004**

**Anu Lempiäinen**  
**2004**



MUSEOVIRASTO

Kohteen perustiedot:

Kunta: Vantaa  
Kylä: Pohjois-Kaarela  
Tila: 09241400010057 (om. Gerda Elise Kindstedtin kuolinpesä)  
Mj.rek.nro: 92 01 0038 Kuparimäki  
Peruskartta: 2043 01 HÄMEENKYLÄ  
Koordinaatit: X: 6683 336, Y: 2548183, Z: 25  
P: 6684921, I: 3382097

Ks. Kohteen tarkemmat tiedot ja tutkimushistoria: Vantaan Kaivoksen tarkkuusinventointi, Miikka Haimila 2003.

Keväällä 2004 Vantaan kaupungin katupäällikkö otti yhteyttä Museovirastoon ja kertoi, että Vantaan kaupungilla on vielä samana vuonna tarkoituksena rakentaa Kaivoksen alueen kaduista Tinakuja ja Vaskipellontien länsipää. Rakennettavaksi suunnitellut tiealueet sijaitsivat osittain Kuparimäki-nimisellä kivistä asuinpaikka-alueella. Muinaisjäännösalueelle suunnitelluilla tieosuuksilla tuli näin suoritettavaksi arkeologiset tutkimukset. Tutkimukset suunniteltiin jaettavaksi kahteen vaiheeseen. Vaiheessa yksi alueen peltomultakerros poistettaisiin koneellisesti arkeologian valvonnassa, ja sen tarkoituksena oli selvittää olisiko peltomultakerroksen alla säilynyt sellaisia kiinteitä muinaisjäännöksiä, jotka vaatisivat jatkotutkimuksia. Nämä mahdolliset kiinteät muinaisjäännökset tutkittaisiin vaiheessa kaksi. Vantaan kaupunki maksoi tutkimuksesta aiheutuneet kustannukset.

Peltomultakerroksen koneellinen poistaminen tapahtui kaivinkoneella 21.-29.6.2004 välisenä aikana. Tutkimus suoritettiin siten, että kaivinkoneen työskentelyä seurattiin ja esille tulleet mahdolliset ihmistoiminnan merkit tarkastettiin lapioin kaivamalla. Kaivaustenjohtajana toimi FM Anu Lempiäinen, lisäksi tutkimukseen osallistui FM Katja Vuoristo ja HuK Ulrika Rosendahl.

Tutkimusten ensimmäisessä vaiheessa Tinakujan ja Vaskipellontien länsipään alueella ei todettu merkkejä kiinteistä muinaisjäännöksistä, ja aihetta lisätutkimuksiin ei täten ollut. Löytöinä saatiin talteen keramiikan paloja, hiokin kiven katkelma, piitä ja kvartsia (KM 34511: 1-6). Kaikki löydöt tulivat peltomultakerroksesta.

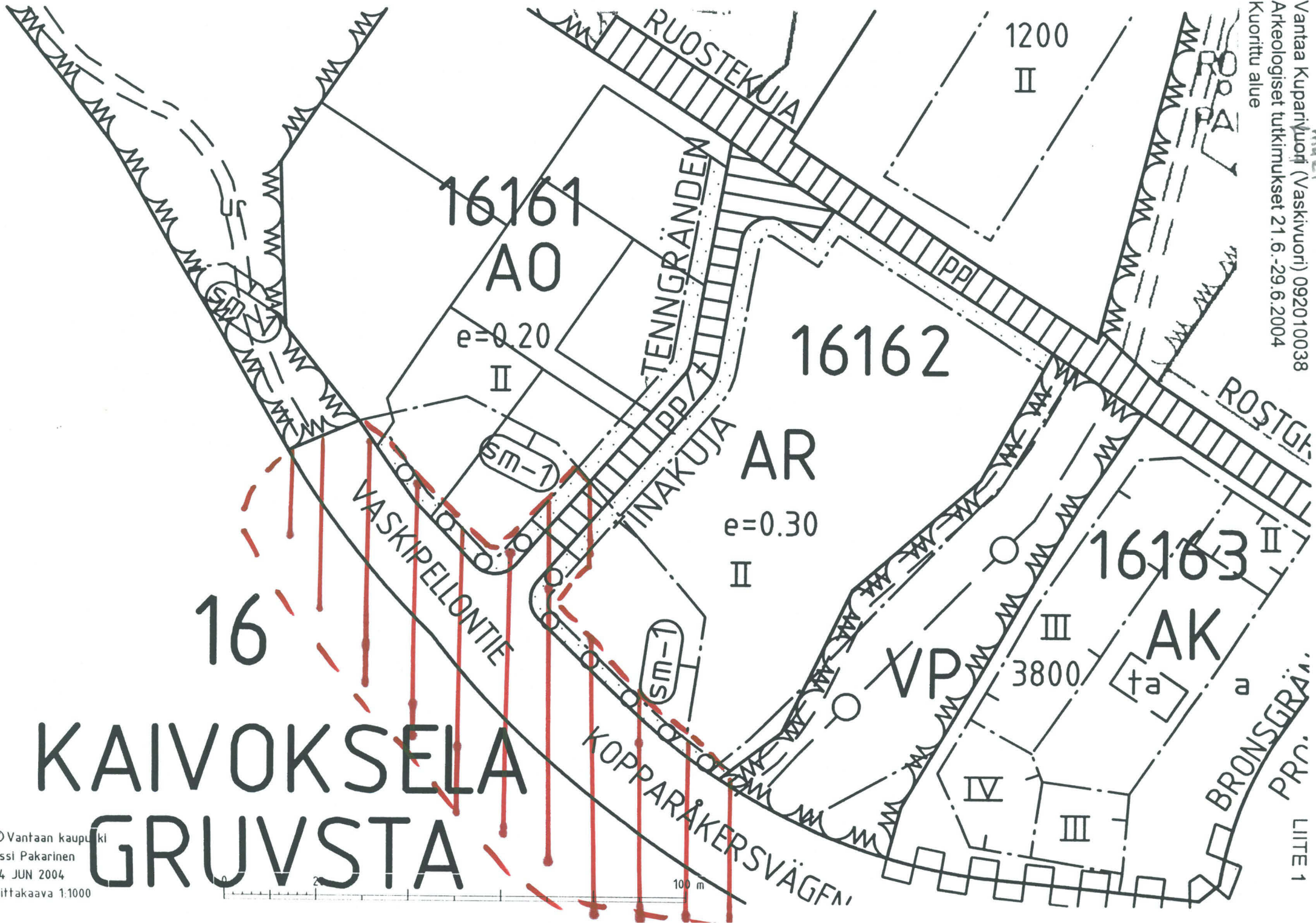
Helsingissä 2.7.2004



Anu Lempiäinen

Liite 1: Kartta kuoritusta alueesta

Liite 2: Peruskarttaote

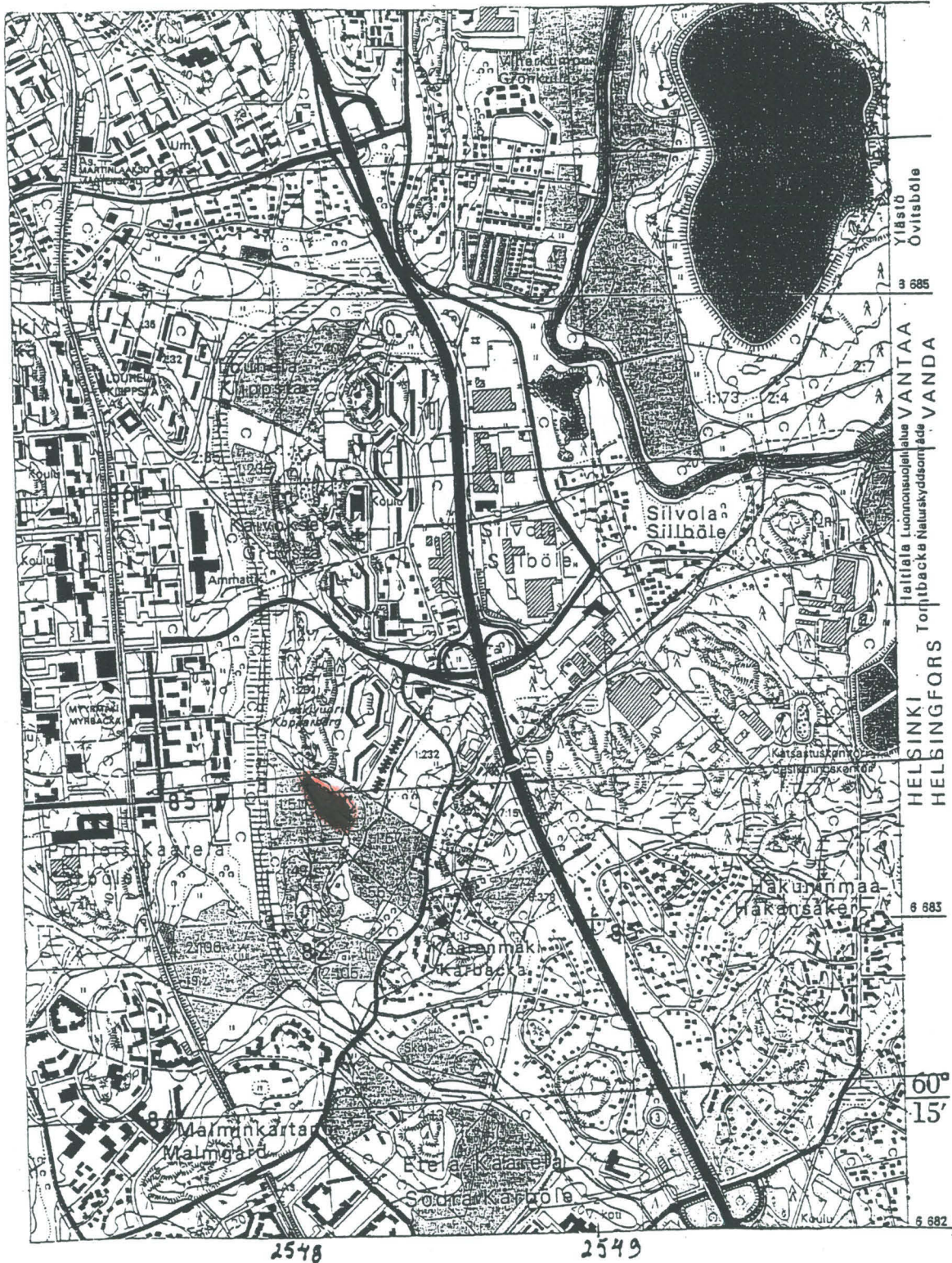


# 16 KAIVOKSELA GRUVSTA

mäki

Vantaa Kuparivuori (Vaskivuori) 092010038  
Arkeologiset tutkimukset 21.6-29.6.2004  
Yleiskartta

LIITE 2

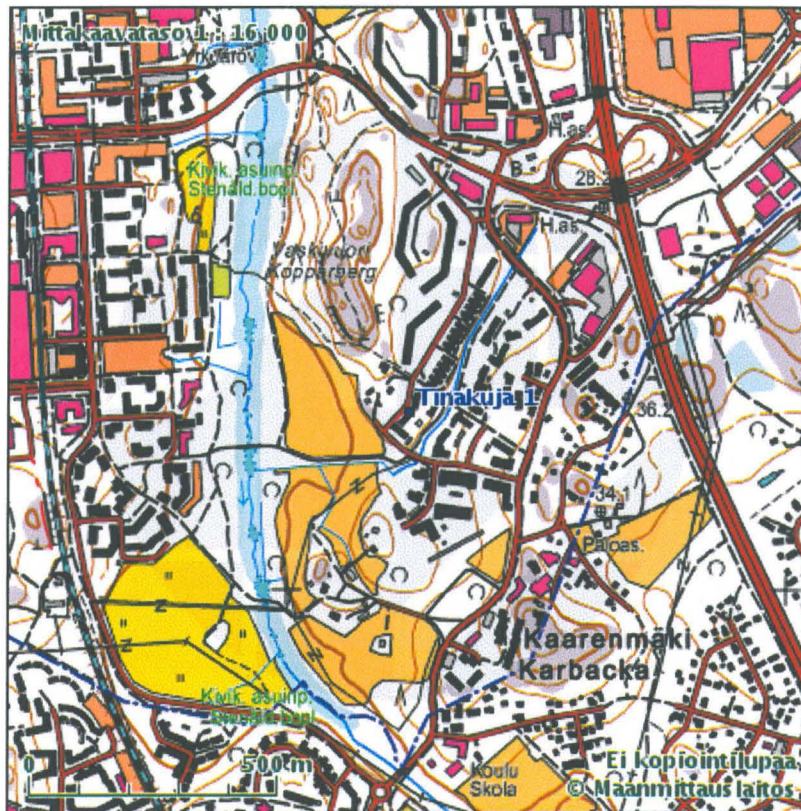


Kohde merkitty punaisella.  
Peruskarttaote 2043 01 Hämeenkylä, 1:20 000.

Painopaikka: Karttakeskus Helsinki 1991.

## MAANMITTAUSLAITOS - KANSALAISEN KARTTAPIKKA

### Karttatuloste



Keskipisteen koordinaatit: X(P) 6683356, Y(I) 2548245 (KKJ peruskoordinaatisto)