

Vehkalampi, Vehkijärvi,
Touhtilan - Jaakkolan
kivikauden löytöpaikat

9606:1-10.

Kansak. op. Jaakko Lougan 20/XI 1931
Kansallis Museoon jättämät kivikauden
löydöt 9441:1-3 oli löydetty Ilmari
Uskin talon Touhtilan kotipellosta
ja löytökohdalla oli vieläkin kivien
ja nokea mutta sitä voiti viljelyksen
takia kaivaa. Tehdyissä koe-kaivauk-
sissa tavattiin kivikauden asutusjät-
teitä seuraavissa kohdissa:

1. mainitulla Touhtilan kotipellolla
maahan kaivettu kivillä täytetty liesi;
2. Touhtilan "karkkialla" tehdyssä
4 x 6 m laajassa kaivauksessa kivi-
kauden kulttuurimaata, saviaastiamp-
lasia ja luumpalasia;
3. Touhtilan keinämaassa iso ki-
vitäytteenen kuoppaliesi, joka viljelyk-
sen tähden oli jätettävä kaivamatta;
4. Touhtilan ja Jaakkolan rajalla
pellonojan halkaisema iso kuoppa:
liesi, jonka leveys oli 2.5 m ja syvyys
1 m, täynnä kiviä ja nokea.

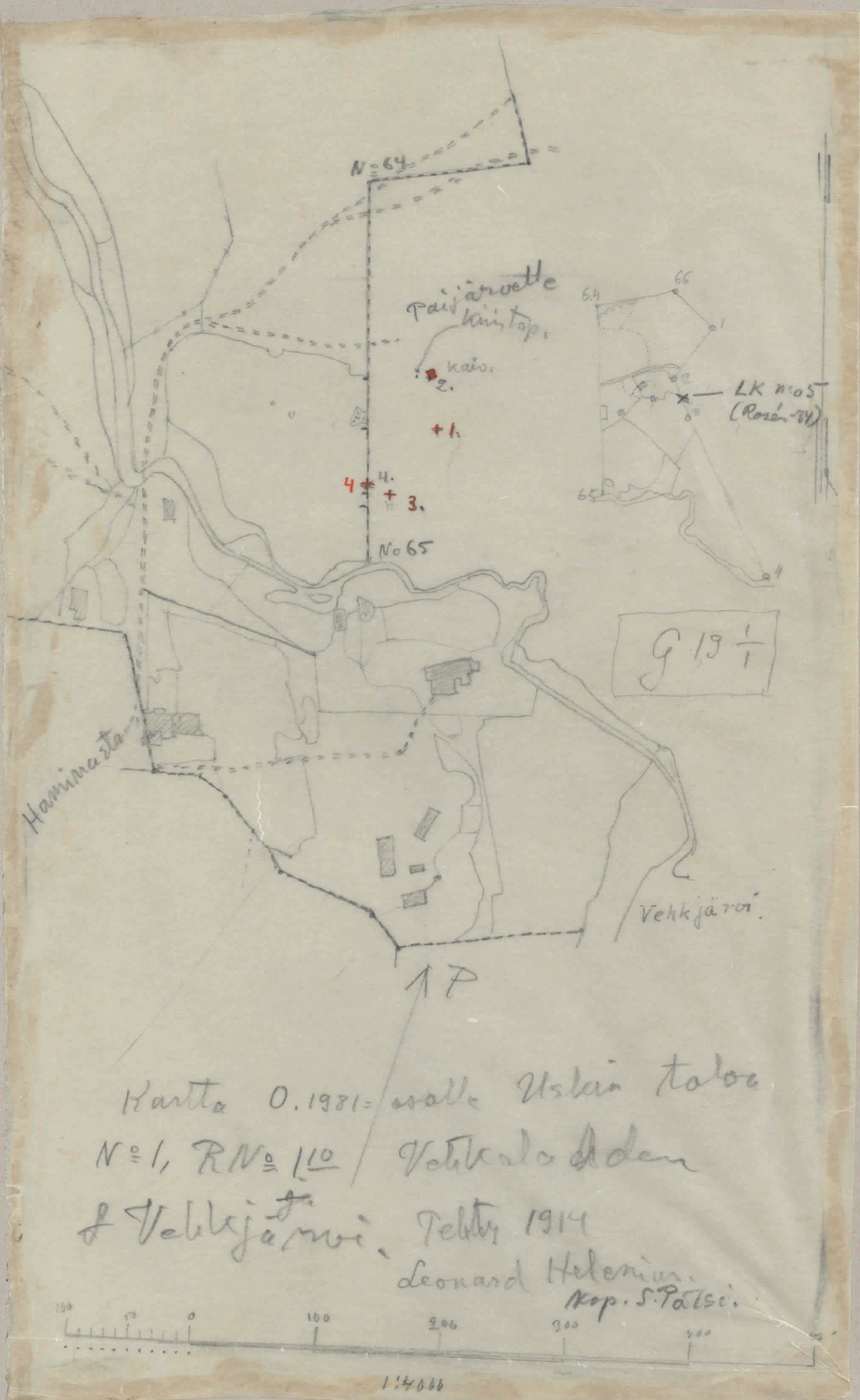
Kivikauden asutusalue näyttää
olevan 50 x 100 m laaja rantaa
seuraava kaista, jonka alareuna
on n. 6 m, yläreuna 11 m yläpuolella
Vehkijämen pinnan.

Hki 12/V 1933

S. Pälvi.



Kartta I



- Vekkijärven Tontti-jaakkolan kirkkomaan löytöpaikat:
1. kauramaan lieki 7.48 m y. Vekki. p.
 2. kaivauksen kiertop. 11.12 " " "
 3. iso lieki Tonttilan meidänmaassa 5.82 " " "
 4. lieki Tonttilan ja Jaakkolan rajalla 6.52 " " "

Kartta II




Vehkalahden Vehkajärvi, Tonttilan - Jaakkolan
kivikauden löytöpaikat järven polyoiskärjen
kohdalla tien eteläpuolella.

Järven korkeus yli meren pinnan 7.5 venäät.
Syltä eli 16 metriä.

Kartta III

Vehkälampi; Vehkijärvi
 Tontin "karkian"
 kair. 1932 S. P.



109 107 107 104

110 109 110

116 114 115 115

3

120
160

121
160

120

126

127

126

125

9

131
177

134
175

132

132

137

137

136

140
190

141
190

145

10.27 m y. Vehkij.

151

150

147

156

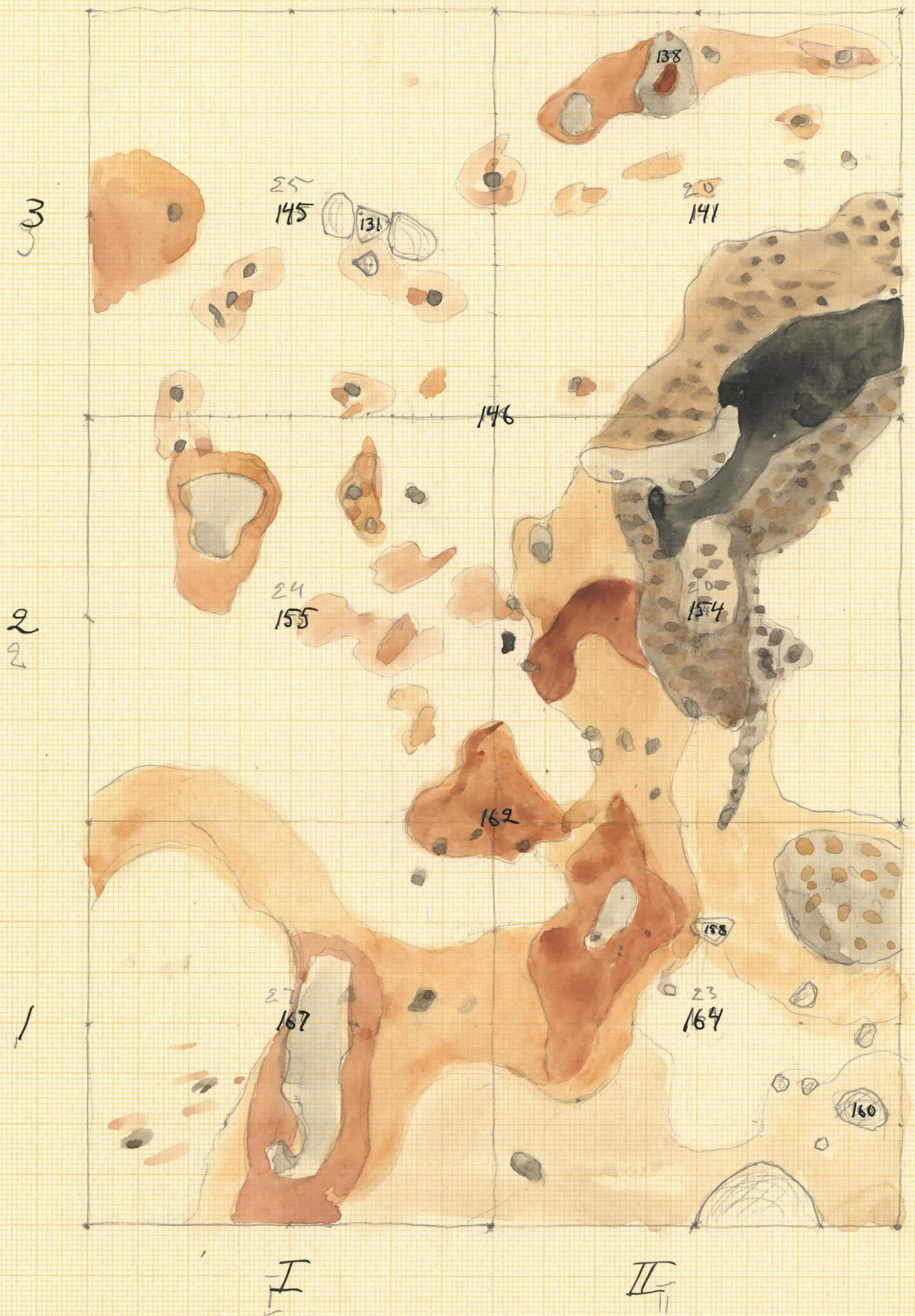
I

II



0.66 kiintop.
 11.12 m y.
 Vehkijärven p.

Kartta IV



Vehkalampi; Vehkjärvi

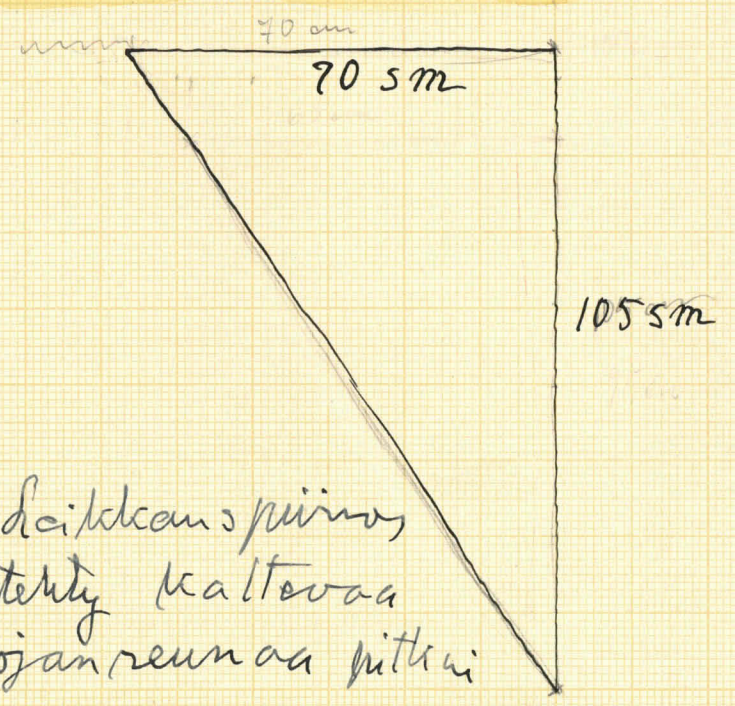
Tonttilan Markkian kais. 1932 S.P.

Kulttuurimaan leikkauksen 20-27 sm syvästä
 tekniikstä Karin Hildén.



Velkalahdi: Velkijärvi
 Kuoppalietsi Touhtilan ja Jaakkolan
 rajalla, Kartta I koluha 4.
 Karin Hildén 1932

Kartta II





Vehkjärven Touhtilan-Jaakkolan kivik. löytöpaikat etelästä. Vasemmalla radon ja Touhtilan asuinrakennukseen välissä vu 1932 kaivaus.



Vehkjärven Touhtilan karkian kaiv. 1932 pohjoisesta. Mt. Hilden laittamassa vesivärikarttaa.

Vehkälähti; Vehkjärvi
1932 S.P.