

Kuopion kulttuurihistoriallinen museo
esih. top. ark.

Esik. 470 268/31.12.1987

M

VESANTO
Närhilä
Lääminginmäki
3.602.

PERUSKARTTA: 3224 02 NÄRHILÄ

J. Aroalho:

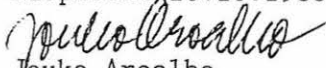
Vesannon Lääminginmäen kivikautisen asuinpaikan tarkastus 11.9.1986.

Vesannon Kuuslahden kylän Lääminkijoen rantapenkasta tiedetään joen oikaisutyössä mv. Aatto Vilhusen löytäneen kivikirveen (Savon Lehti 29.8.75). Samoilta tienoilta siltatyömaan yhteydessä poiskuljetetusta maasta metsätyömies Kauko Harlin on löytänyt liuskekärjen (KuM 5869) ja edelleen 7.8.1984 Esko Turpeinen kivikirveen (KuM) vanhan ja uuden maantien välisestä hiekkakuopasta.

Kävin tarkastamassa esineiden löytösuhteita yhdessä Museoviraston tutkijan, Matti Huurteen, kanssa 11.9.1986, jolloin totesimme, että maasto on alueella hiekkapohjaista ja viettää pohjoiseen, kohti Lääminkijokea. Löytötiedoissa mainittu hiekkakuoppa on urheilukentän ja Lääminkijoen sekä vanhan ja uuden maantien välissä. Kuopan länsipäästä, missä havaintomahdollisuudet olivat parhaimmat, löysimme n. 3 m korkeasta törmästä kuopan pohjalle valuneita kvartsi-iskoksia sekä palanutta luuta (). Tulisijoja tms. merkkejä kiinteästä muinaisjäännöksestä ei ollut näkyvissä. Löytökohdan ja uuden maantien välillä metsässä on vanha kellarikuoppa ja metsittyneitä hiekkakuoppia.

Löytöjen ja muiden havaintojen perusteella paikalla todettiin olevan osittain hiekanoton tuhoama kivikautinen asuinpaikka, II.

Kuopiossa 16.10.1986


Jouko Aroalho
amanuenssi

valokuvat: F.a. 2390-92

Kuopion kulttuurihistoriallinen museo
esih. top. ark.

VESANTO
Närhilä
Lääminginmäki
3.602.

Kivikautinen asuinpaikka, II
Peruskartta: 3224 02 NÄRHILÄ
Koordinaatit: x= 6968 28, y= 466 82
kl. Närhilä (Kuuslahti)
tl. Lähdemäki RN:o 3⁸⁸
om. Tapio Vilhunen, os. 72360 Närhilä, puh. 971-644413.
Maasto: Pohjoiseen viettävää hiekkarinnettä
Löydöt: kivikirves , KuM 5869, KM 23476

KUOPION MUSEO

KULTTUURIHISTORIAN OSASTO


ESIH. TOP. ARK.

VESANTO.....

NÄRHILÄ.....

LÄÄMINGINMÄKI

3.602.



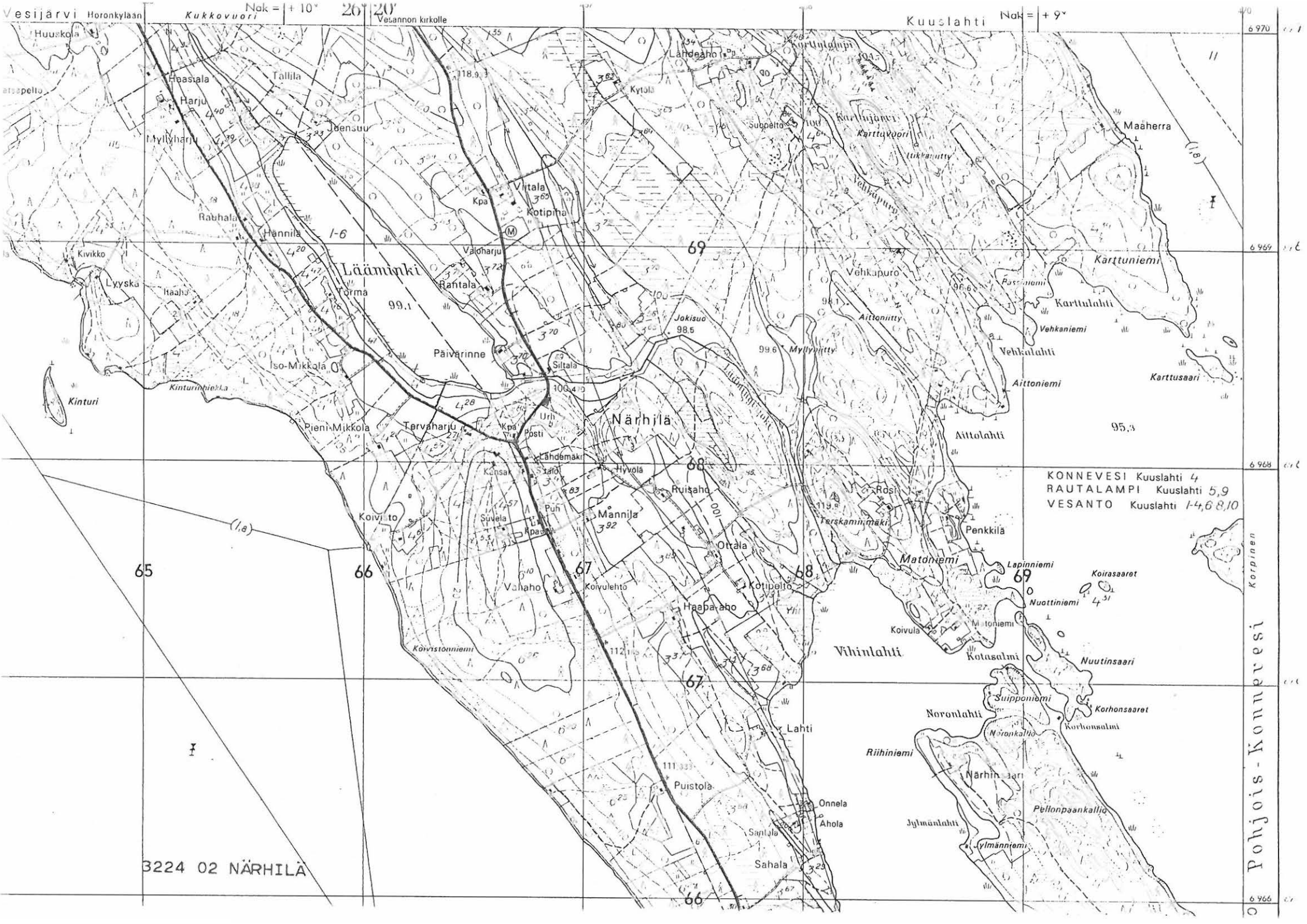
F.o. 2391-2

KUVA 1 : HIEKANOTTOPAIKKA, JOLTA TARKASTUKSEN YHTEYDESSÄ
ASUINPAIKKAAN VIITTAAVIA LÖYTÖJÄ TAVATTIIN.
KUVASSA KESKELLÄ NÄKYVÄSTÄ TÖRMÄSTÄ NÄHTIIN
SELYIMMÄT MERKIT JA TULI ENIMMÄT LÖYDÖT.
VALOK. JOUKO ARDALHO 11.9.1986. NEG. 6x6



F.a. 2390

KUVA 2; HIEKKAKUOPAN LÄNSI-
PÄÄ. KUVASSA OIKEALLA NÄKYY
KIRVEEN LÖYTÖTIEDOISSA (VER. 14/84)
MAINITTU HIEKAN KERROSTUNEISUUS.
VALOK. JOUKO AROALHO 11.9.1986.
NEG. 6 X 6.



Vesijärvi Horonkylaan

Kukkovuori Nak = + 10'

Vesannon kirkolle

Kuuslahti Nak = + 9'

40
6 970



65

66

67

68

67

66

69

68

68

69

6 969

6 968

6 966

3224 02 NÄRHJÄ

KONNEVESI Kuuslahti 4
RAUTALAMPI Kuuslahti 5,9
VESANTO Kuuslahti 1-4,6,8,10

Pohjois-Konnevesi Korpinen

VESANTO

NÄRHILÄ

LÄÄMINGIN MÄKI

3.602



F.a. 2390

KUVA 2. HIEKKAKUOPAN LÄNSIPÄÄ.

KUVASSA OIKEALLA NÄKYY KIRVEEN
LÖYTÖTIEDOISSA (VER. 14/84) MAINITTU
HIEKAN KERROSTUNEISUUS.

VALOK. JOUKO AROALHO 11.9.1986