

11

Kertomus allekirjaidensa Tutkimuksesta  
Viljakkalassa kesäkuussa 1914. Kertomukseen  
kuuluu 2 karttaa, 11 valokuvaa (valok. l. 3981-90, 100)  
ja H. M. l. 6672: 1-14

Inkulan kylä  
Gröndahlin torppa.

x maanviljelyn  
kattelu  
(sarisoinne on  
ruud. aik.)

V. 1909 saapui V. H. M<sup>lle</sup> kerääjä  
L. A. Lindströmin kautta kupurasoski ja sariväline,  
ilmoituksella että ne olivat löydettyä Viljakkalan  
Inkulan Mäkiheiskan Gröndahlin torpan maalta.  
(H. M. 5359: 5-7) Viljakkalassa käytössäni kesäkuu  
1914 oli minun määrää käytä myös tätä paikkaa  
tarkastamassa.

Frans Gröndahlin torppa Inkulan kylä-  
ssä sijaitsee n. 4 km. Viljakkalan kirkolta,  
N n. 1 km Inkulan sillasta ENE. Sihen kuuluu  
pieni pirsta asuinrakennus ympärillä, toivris,  
jotka W ja E puolelta on aavaa maata. Salkki  
oli löydetty pellonraivatuista maasta torpa-  
rakennuksen NW puolelta. Sen sijaan eivät a-  
sukkaat tienneet mistään muusta löydystä  
torppansa alueella, joten Lindström ilmeisesti on  
antanut väärä löytökiltoja (sarivälineistä) (5359: 7)

Tutkittavaksi valittiin pieneen alan alue  
SSW kulmasta, joka vielä ei ollut peittämästä  
kehity. Se oli kylä keväällä suureksi osaksi au-  
ki kuokitun mutta toistaiseksi lyntämiton  
ja muokkaamaton. Kuokittaisissa sanottiin  
havaitun maassa hiekkiä ja nokea.

Kuokitulta alueelta jossa maa oli peh-  
meää keittäistä hietaa ei löydetty mitään

kulttuurimerkkejä. Kohta turpeen alla oli maa-  
koskematon. Sen sijaan oli Futkutan  $2 \times 12$  m.  
suuruisen alueen W päästä 4 m. ennen lukuitta-  
matonta maata, ja siinä oli suunnaton maaki-  
vi sekä melkoisia pieniä kiviä. Kulttuurin  
vahvuus vaihteli 15-25 cm. ja se oli yleensä nokista  
ja mustaa. Alempana oli savea tai hietää. Lihettä  
pintaa löytyi 3 lyhyttä naulan kappaletta.

Lähempänä suurta kiveä kutsuikerros  
syveni, jonka vuoksi tutkimusalueelta tässä laajen-  
nettiin N-suuntaan. Täälläin paljastui muinaisen  
liedensija. Se oli tehty suurten maakivien välin-  
näin etä suurin kivi jäi S-puolelle, NW-sivun  
muodosti 2 suurta lohketta ja NE-puolen mel-  
koinen kivi. Näitten väliin jäi n.  $1\frac{1}{2}$  m<sup>2</sup> suurui-  
nen alue, jossa oli pieniä paraveita kiviä  
2-3 kerrosta päällekkäin. Lukuittamaton maa-  
alkoi n. 50 cm. syvyydessä mitään löytöjä ei tavattu.

Kaivatiin vielä  $5 \times 2$  m. suuruisen alan  
torpan palstan NW-kulman alueen ulkopuolella  
Mäkikeiskän maalla. Pinnan peitti tavainen  
kanenaukko. Maa oli sorahietää. Kulttuuri-  
kerrosta ei ollut nähtävissä.

Paikan luonne selviää vacokuvista.

Inkulan kylä  
Ojalan tontti.

Edellisissä kaivauksissa teiniltäessani  
sain kuulla Inkulan kylän n.s. Ojalan tonttil-  
la löytyvän hüdänkiukaan. Kaksi poikaa op-  
paanani löysin tuon muinaisjäänneksen. Se  
näyttää olevan hautaroukko,  $5 \times 4,70$  m. laaja  
ja n. 40-50 cm. korkea, tehty kulluikkaista suu-  
rellaisista kivistä, suurimmat kivet keskellä. Kii-  
vas sijaitsee kovalla kalliopohjalla kalliolla  
vaikka paikka ei ole korkea, n. 1-2 km. ed. Löytö-  
alueesta W, maantien NW puolella. Vacokuvista.

Kirkonkylä

Heiskalan palsta.

Historiallisen museon kokoelmassa on m. m.

pronssinen ketjukannatin (H. M. 2536:362), löydetty Viikkalan kirkonmaata laajennettaissa. Käydessäni paikan topografista tarkastusta varten kirkolla löysin yksityisiä saviastian palasia vasta kynnetyssä pelkonmulluksesta kirkon maan rinteellä olevan Heiskalan tontin maalla. Talo, joka nykyisin on nuorisoseuran talona tulee raivattavaksi pois paikalta.

Kuten valokuvista käy ilmi, on kyseessä oleva maki rinnettä joka viehää E suuntaan Kyrös-järveen. Paikka on tavattoman kaunis ja maa hyvää peltomasta. Se on otettu asutuksi jo nuoremalla rautakaudella.

Puheena oleva maki tehdään syksyynä pellaksi. Siitä oei, kuten mainittiin, kartalle merkitty alue viime syksynä kuokitettu pellaksi ja kivet pois väännetty, ilman että työn kuluessa oli mitään löylyjä tehty. Sen sijaan sanottu aikojen sitten kirkon johtavan kujan E puolella olevasta pellasta löydetyn rautainen keihään-terä, mutta se oli joutunut hukkaan.

Tutkitun alueen suuruus oli  $62 \text{ m}^2$  siinä oli  $36 \text{ m}^2$  jo muokattua ja  $26 \text{ m}^2$  koskenmattomaa maata. Koskenmattomalla alueella oli maan pinta tasaista nurmea ilman esiin pistäviä kiviä.

Kulttuurimaan vahvuus oli 20-35 cm. Se oli tummaa, verrattain vähän kivistä hiekaa. Harvaksen esiintyvät suuremmat kivet, jotka eivät muodosta mitään letonmusta ovat merkityt karttaan. Siellä täällä tuli esiin saviastian paloja ja hüllejä, joita ylempissä ruudissa oli perin vähän, vain pari kalme.

Erikoisen oli maan laatu alueella II-III: E-H. Täällä oli kaivettu n. 2,50 m. pituinen, 75-85 cm

syväinen kuoppa, jonka päät ja S-kuona oli si-  
sustettu miehen päin kokovisika kivillä. Kivet  
lepäivät savimaassa. Kivien rajittama alue  
oli täytetty jokseenkin noetonana kulttuurin-  
maaka, jossa vain harvaksen oli saviaastian-  
pala löyöjä Sen sijaan oli alue ulkopuolella  
haudan sangen nokista, ja sen E puolella oli  
jokinlainen pikkukivinen nokialue, jossa  
oli runsaasti astianpatoja. Tämän liesialueen  
rahoitus roudossa II-III E oli n. 25 cm.

Puheenaakeessa kivilaita-arkussa tuli  
esike W päässä 35-45 cm. syvässä ainakin 15 cm  
leveä laho lauta jota voi seurata 105 cm. matkan.  
Lahoa puuta näkyi tässä muualakin, mutta  
puun syyt näkyivät kumman eri suunnan.  
W-päässä oli jokunen palttamaton luv.

Koko tässä kaivostoimuksesta saatujen  
löytöinä vain vähäpätöisiä ja epämielisiä esineitä.

A. M. Taagren

3981



1. Viijakkala, Torhulan Mäkiheiskan Gröndahlin  
työalue.

3982



2. Gröndahlin työalue. Kaivausalue I merkitty  
ristillä.

A.M.T. 1914.

3983



3. Viljakkala, Imkulan Mäkiheiskan Gröndahlin työalue.

3984



4. Hidenkiivas Viljakkalam, Imkulan Ojalan palstalla.

A.M.T. 1914.

3985



5. Viijakkala, Kalvintoalue Kirkon Tuona, valokuvattu kylästä päin.

3986



6. Sama valokuvattuna kirkolta päin.

A.M.T. 1914.

3987



7. Viljakkala, kaluimistöalue kirkon luona valokuvattuna notkosta ylös päin.

3988



8. Näköala Viljakkalan kirkon tornista.

A. M. T. 1914.



3989



9. Viijakkala, näköala kirkon tornista  
Kalmistoalueelle päin.



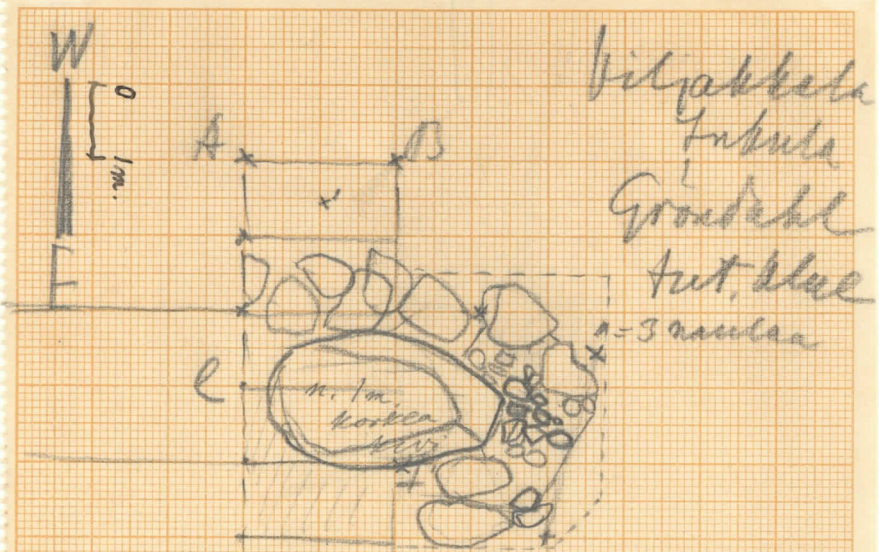
10. Näköala kirkon tornista Jappilään  
päin.

A.M.T. 1914.

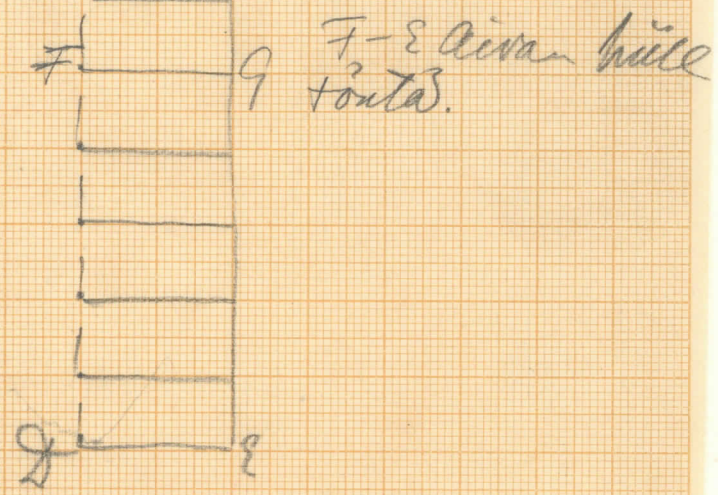


4006 Liedensija Teowan Komsinkankaan  
Nivik. asuinpaikka  
Neljakkasa Tuhola }  
- 14 a. K. T. }

20m



Vitjakkala  
 Inkula  
 Gröndahl  
 fut. alue  
 3 nauhaa

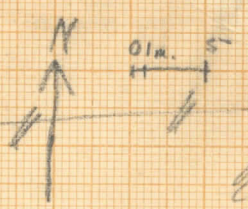


F-E alue huone  
 tontti

015 041

Vitjakkala Inkula

Gröndahl  
 fut. alue



viljelys-  
 maa

sötkki

Gröndahl Inkula

val  
 ja

su  
 na

viljelys

halk. ala


perunat

A. M. TALLGREN 1914

Viljakkalan Ahrikkalan n.s. Heiskanmäki  
 tutkittu 9/6 1914 A.M.T.



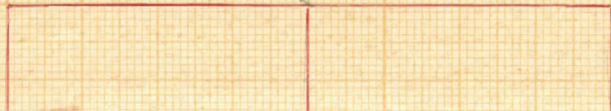
0 2 4 6 12 M.

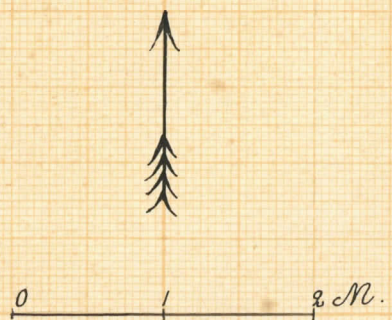


peruna  
 kuoppa


pelloksi kuokitettu alue  
 syksyllä 1913.

I  
 M-O H-L P-G D-E A-C





x = saviastian kappale  
 • = poltettu luu  
 III = hiiltä



68 i  
 l o y t o =

IV j a e

III

II

I

O N M L K H G F E D C B A