



# TARKASTUSKERTOMUS

## Liitteet:

kartat peruskarttaote 1:20000, yleiskartta 1:2000

muut liitteet -

negatiivit -

diat -

## Tarkastuksen aihe:

Yli-li 27 Kierikin sorakuopan kivikautisen asuinpaikan kaivauksen yhteydessä tehty tarkastus.

**Kohteen kuvaus:** Asuinpaikka sijaitsee Jijoen pohjoisrannalla jyrkähkön törmän päällä olevalla kapealla hiekkakankaalla. Kaakko-luodesuuntaisen törmän päällä kulkee nauhamainen asuin kuoppajono, jossa on 15 asuin kuoppiksi luokiteltavaa soikeahkoa painannetta (keskim.  $7 \times 5 \times 0.5$  m), 4 pientä kuoppaa, pari epämääräistä painannetta sekä kaksi suorakaiteen muotoista kuoppannetta.

Alueen yli kulkeva metsätie ylittää 6 asuin kuoppaa ja sivuaa kahta. Kahdessa asuin kuopassa havaittiin palaneita kiviä keskellä. Palaneita kiviä havaittiin lisäksi yhden kuopan viereltä sekä tieltä, jossa oli myös noin 150 m:n matkalla kvartsi (ei otettu talteen).

Funktioltaan epäselvät kuopat ja painanteet saattavat olla kotitarvehiekkanotossa syntyneitä (ks. kehukseen tark. kert.).

Asuin kuoppa jonon eteläpäästä noin 30 m koilliseen on toinen asuin kuopparyhmä; 5 kuopan muodostama kaari. Samanlainen kaari toistuu Kierikin sorakuopan asuin paikalla (ks. kaiv. kertomukset). Kierikinkankaan asuin kuoppakaaren kuoppia kolme sisältyy kehukseen vuoden 1966 tarkastukseen.

**Ympäristö ja maasto:** (vesistö, vesistökoodi, rakennukset, tiet, sorakuopat jne)

Jijoen rannalla olevaa hiekkakangasta, joen ja Yli-listä Pudasjär-  
velle johtavan maantien välissä. Alueen läpi johtaa metsätie rantaan.  
Kotitarvehiekanotossa syntyneitä kuoppia?

**Laajuuden arviointiperuste:** topografia ja löydöt; alueen yli kulkevalla  
tiellä kvartsiä (ei otettu talteen) ja palaneita kiviä noin 150 m:n mat-  
kalla, tie kulkee asuinkeuhkien yli

**Luokitusehdotus perusteluineen:**

**Ehdotus suoja-alueeksi:** \_\_\_\_\_

**Havaintomahdollisuudet:** tiellä hyvät, tien ulkopuolella melko hyvät

**Opas:** \_\_\_\_\_

**Rauhoitustoimenpiteet maastossa:**

paikalla oli huonokuntoinen kuparitaulu kaatumaisillaan,  
erottui huonosti kasvillisuuden seasta

**Tiedossa olevat maankäyttösuunnitelmat, kiireellisyys:**

**Lähilöytöjä:** Yli-li 9 kierikkisaari,  
27 kierikinsorakuoppa,  
43 kuuselan kangas, (10 kuusela)

\*\*\*\*\*

Selostus jätetty

10 14 1995 Helsinki  
Aika Paikka

Kees-Vilja Schütz  
Allekirjoitus



### Jatkotoimenpiteitä:

### Huomautuksia (esim perimätieto) ja lisäyksiä:

### Täyttöohjeita:

#### Tunnistetiedot

Mikäli kohteen alueella on useampia muinaisjäännöslajeja (esim. asuinpaikka ja röykkiöitä), täytä samalla nimellä ja inventointinumerolla useampi kortti

#### Hoito ja kunto

**A. Kunto:** 1=koskematon, 2= tutkittu osittain, 3= tutkittu kokonaan, 4=tuhoutunut osittain, 5= tuhoutunut kokonaan, 6=tutkittu ja tuhoutunut osittain, 7=tutkittu ja tuhoutunut kokonaan

**B. Alkuperäisyys:** 1=täysin alkuperäinen, 2=entisöity osittain, 3=entisöity kokonaan, 4=siirretty alkuperäiseltä paikaltaan

**C. Hoitotarve:** 1=vaatii entistämistä, 2=vaatii kunnostamista, 3=vaatii puhdistamista tai esiin kaivamista, 4=vaatii tuki- tai suojarakenteita, 5=vaatii tutkimuksia tuhoutumisen estämiseksi, 6=vaatii jatkuvaa hoitoa, 7=ei vaadi hoitotoimenpiteitä

**D: Hoitotilanne:** 1=peruskunnostettu, 2= tuettu rakentein, 3=pidetään puhtaana

**E: Rajaustarkkuus:** 1=rajattu arvion pohjalta, 2= rajattu osittaisella koekaivauksella, 3= rajattu kokonaan epävarmasti koekaivauksin, 4= rajattu kokonaan luotettavin koekaivauksin, 5=rajattu näkyvien rakenteiden perusteella

**F: Vahvistustapa:** 1=rajattu vain muinaisjäännös, 2=rajattu vain suoja-alue, 3=rajattu sekä muinaisjäännös että suoja-alue

**G: Maastomerkinä:** 1=kuparitaulu, 2=kertova taulu, 3=paalurajaus ilman taulua, 4=paalurajaus ja taulu, 5= aitaus ja taulu, 6=rakennus ympärillä ja taulu

#### Tila ja omistaja

Mikäli kohde on useamman tilan tai kylän alueella, TÄYTÄ LISÄKORTTI

**Tila ja omistaja** (ks. täyttöohjeet)

Kylä/kaupunginosa: Karjalankylä 402

Tila/Rno/nimi: 20:11 Voima kuusela

tai Kortteli/tontti/palsta: \_\_\_\_\_

Omistaja: Pohjolan Voima OY

Puhelin: 981-5508011

Osoite: Jookkatu 14

Postitmp: 90100 Oulu

Kiinteistötunnus:

Vuokrattu, ks. huomautukset

**Tila ja omistaja** (ks. täyttöohjeet)

Kylä/kaupunginosa: \_\_\_\_\_

Tila/Rno/nimi: \_\_\_\_\_

tai Kortteli/tontti/palsta: \_\_\_\_\_

Omistaja: \_\_\_\_\_

Puhelin: \_\_\_\_\_

Osoite: \_\_\_\_\_

Postitmp: \_\_\_\_\_

Kiinteistötunnus:

Vuokrattu, ks. huomautukset

**Tila ja omistaja** (ks. täyttöohjeet)

Kylä/kaupunginosa: \_\_\_\_\_

Tila/Rno/nimi: \_\_\_\_\_

tai Kortteli/tontti/palsta: \_\_\_\_\_

Omistaja: \_\_\_\_\_

Puhelin: \_\_\_\_\_

Osoite: \_\_\_\_\_

Postitmp: \_\_\_\_\_

Kiinteistötunnus:

Vuokrattu, ks. huomautukset

**Tila ja omistaja** (ks. täyttöohjeet)

Kylä/kaupunginosa: \_\_\_\_\_

Tila/Rno/nimi: \_\_\_\_\_

tai Kortteli/tontti/palsta: \_\_\_\_\_

Omistaja: \_\_\_\_\_

Puhelin: \_\_\_\_\_

Osoite: \_\_\_\_\_

Postitmp: \_\_\_\_\_

Kiinteistötunnus:

Vuokrattu, ks. huomautukset








YLI-II 28 KIERIKINKANGAS

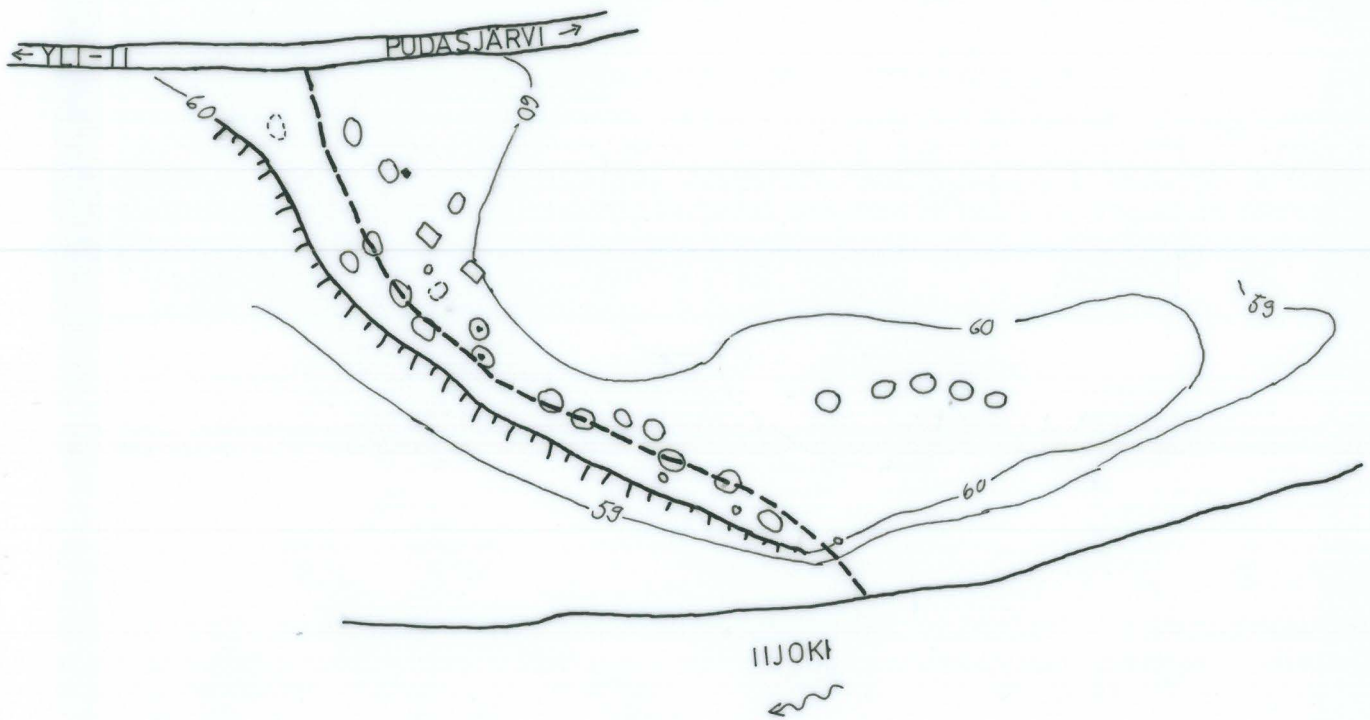
tark. E.-L. ja H.-P. Schulz 1986

piirt. H.-P. Schulz

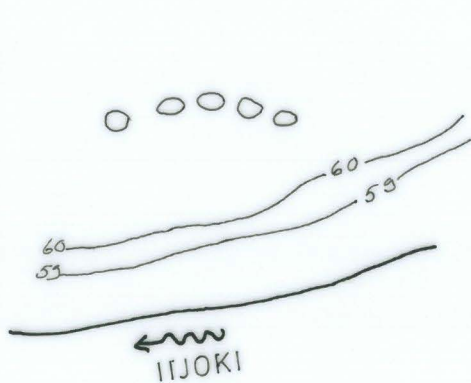
mk 1:2000



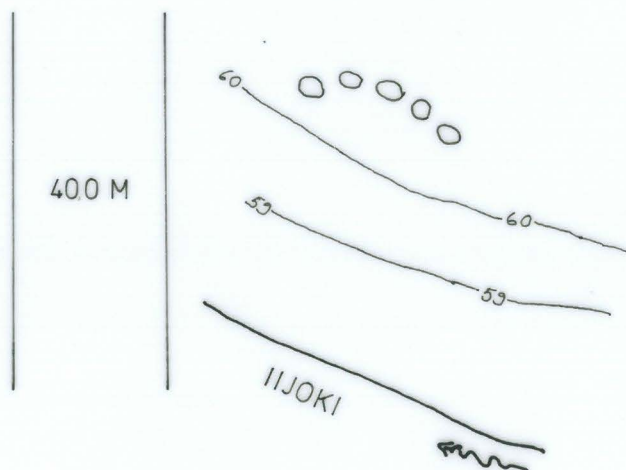
- asuinkuoppa
- palaneita kiviä
- □ kuoppa, painanne
- metsätie
- TTT törmä



KIERIKINKANGAS



KIERIKIN SORAKUOPPA



400 M