

TARKASTUSKERTOMUS

Liitteet:

kartat maastokarttaote 1:20000 ja 1:5000

digikuvat:

negatiivit:

diat:

Tarkastuksen aihe: Vähänkyrön Tervajoen osayleiskaava-alueen inventoinnin yhteydessä tarkastin kaava-alueen läheisyydessä olevia muinaisjäännöksiä.

Kohteen kuvaus: Linnanpelto sijaitsee Vähänkyrön kunnan länsiosassa, lähellä Laihian rajaa, Hangasnevan eteläpuolella. Linnanpellot-niminen pieni pelto on kohteen itäpuolella, alueen halki kulkevan metsäautotien itäpuolella. Muinaisjäännosrekisterissä Linnanpellon röykkiöalue on jaettu siten, että Linnanpellon muinaisjäännökseen kuuluu Krekilän kylän puolella olevat röykkiöt ja Linnanpelto S:n muinaisjäännökseen kuuluu Kuutilan kylän röykkiöt. Linnanpellon alueella Aspelin on kartoittanut kuusi röykkiötä (röykkiöt 4-9) ja Siiriäinen myöhemmin seitsemän röykkiötä. Mahdollisesti yksi röykkiö on sijainnut vielä em. tien eteläpuolella. Hackman tutki vuonna 1906 röykkiön numero 8. Hauta ajoittuu kansainvaellusaikaiseksi.

Tarkastin Linnanpellon 15.10.2007. Havaitsin paikalla kuusi röykkiötä, joiden sijainnit mittasin GPS-laitteella:

6999207 3249990
6999207 3250007
6999217 3250003
6999233 3249967
6999235 3249950
6999250 3249901

Siiriäisen havaitsemaa röykkiötä en havainnut – tosin, hänen muistiinpanojensa mukaan se sijaitsee aivan kiinni viimeisessä röykkiössä (nro 9) enkä sitä siksi välttämättä osannut havainnoidakaan. Etenkin kun käytettävissäni ei inventoinnin aikana ollut Siiriäisen muistiinpanoja.

Kolme ensimmäistä röykkiötä ovat yhdessä ryhmässä korkeammalla mäellä ja muut ovat niiden alapuolella (länsipuolella) hiekkatasanteella, jota on sieltä täältä näverretty hiekkakuopilla. Tein alueelle joitakin koekuoppia, joista kahdesta tuli löytöjä röykkiön 9 itäpuolelta. Koekuopassa 1 oli nokinen tummanharmaa likamaakerros noin 10-15 cm syvyydellä, maaperä karkeaa hiekkaa, löytöinä palanutta luuta (kadonnut jälkitöiden yhteydessä!). Lähelle tehdystä koekuopasta 2 löytyi palanutta savea selkeän 30 cm syvyydelle jatkuvan hiillisen likamaan seasta. Mitä ilmeisimmin paikalla on kalmiston lisäksi myös asuinpaikka, tasanteella röykkiöiden välisellä alueella, ainakin röykkiöiden 8 ja 9 välillä. Mahdollisesti asuinpaikkakohtia olisi laajemminkin ympäristössä, ainakin maaperä alueella on hyvää, asuinpaikalle otollista hiekkaa. Reijo Taittonen ”Vähänkyrön esihistoriassa” mainitsee röykkiötä tien eteläpuolella yrittänyt etsiskellä, mutta turhaan. Taittonen mainitsee sen hävinneen hiekanotossa.

Ympäristö ja maasto: (vesistö, vesistökoodi, rakennukset, tiet, sorakuopat jne)

Laajuuden arviointiperuste: Koekuoppalöydöt, röykkiöt, topografia

Luokitusehdotus perusteluineen: 1, rautakautinen kalmisto ja asuinpaikka, joka lienee säilynyt olennaisimmilta osiltaan.

Ehdotus suoja-alueeksi: Ks. maastokarttaotteen rajaus

Havaintomahdollisuudet: Normaalit.

Opas:

Rauhoitustoimenpiteet maastossa:

Tiedossa olevat maankäyttösuunnitelmat, kiireellisyys: -

Lähilöytöjä: Vähäkyrö Linnanpelto S - röykkiökalmisto.


Selostus jätetty

30.1.2008

Aika

Helsinki

Paikka


Allekirjoitus

Jatkotoimenpiteitä:**Huomautuksia (esim. perimätieto) ja lisäyksiä:****Täyttöohjeita:****Tunnistetiedot**

Mikäli kohteen alueella on useampia muinaisjäännöslajeja (esim. asuinpaikka ja röykkiöitä), täytä samalla nimellä ja inventointinumerolla useampi kortti

Hoito ja kunto

A. Kunto: 1=koskematon, 2=tutkittu osittain, 3=tutkittu kokonaan, 4=tuhoutunut osittain, 5=tuhoutunut kokonaan, 6=tutkittu ja tuhoutunut osittain, 7=tutkittu ja tuhoutunut kokonaan

B. Alkuperäisyys: 1=täysin alkuperäinen, 2=entisöity osittain, 3=entisöity kokonaan 4=siirretty alkuperäiseltä paikaltaan

C. Hoitotarve: 1=vaatii entistämistä, 2=vaatii kunnostamista, 3=vaatii puhdistamista tai esiin kaivamista, 4=vaatii tuki- tai suojarakenteita, 5=vaatii tutkimuksia tuhoutumisen estämiseksi, 6=vaatii jatkuvaa hoitoa, 7=ei vaadi hoitotoimenpiteitä

D. Hoitotilanne: 1=peruskunnostettu, 2=tuettu rakentein, 3=pidetään puhtaana

E. Rajaustarkkuus: 1=rajattu arvion pohjalta, 2=rajattu osittaisella koekaivauksella, 3=rajattu kokonaan epävarmasti koekaivauksin, 4=rajattu kokonaan luotettavin koekaivauksi, 5=rajattu näkyvien rakenteiden perusteella

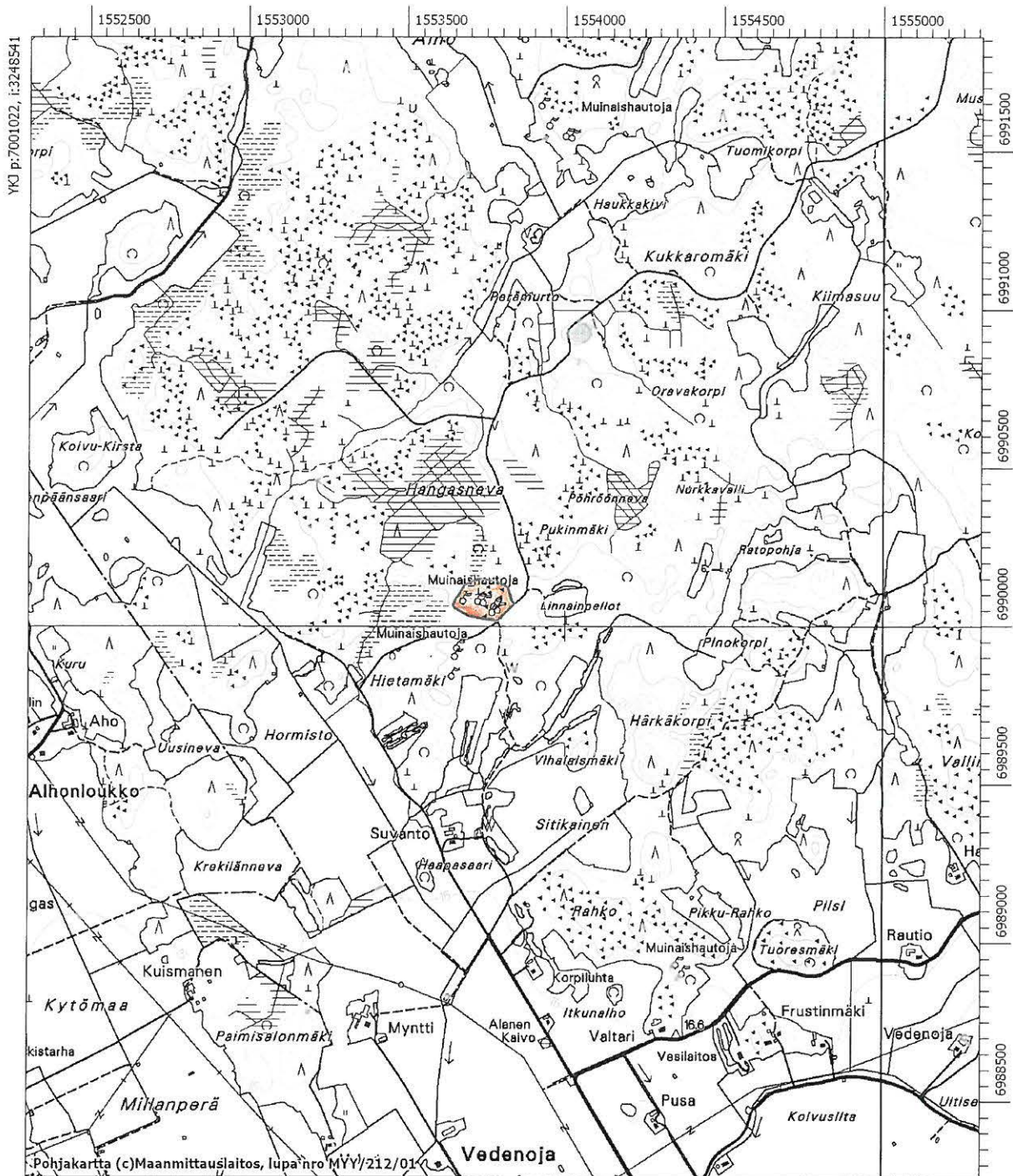
F. Vahvistustapa: 1=rajattu vain muinaisjäännös, 2=rajattu vain suoja-alue, 3=rajattu sekä muinaisjäännös että suoja-alue

G. Maastomerkintä: 1=kuparitaulu, 2=kertova taulu, 3=paalurajaus ilman taulua, 4=paalurajaus ja taulu, 5=aitaus ja taulu, 6=rakennus ympärillä ja taulu

Tila ja omistaja

Mikäli kohde on useamman kylän tai kunnan alueella, TÄYTÄ LISÄKORTTI

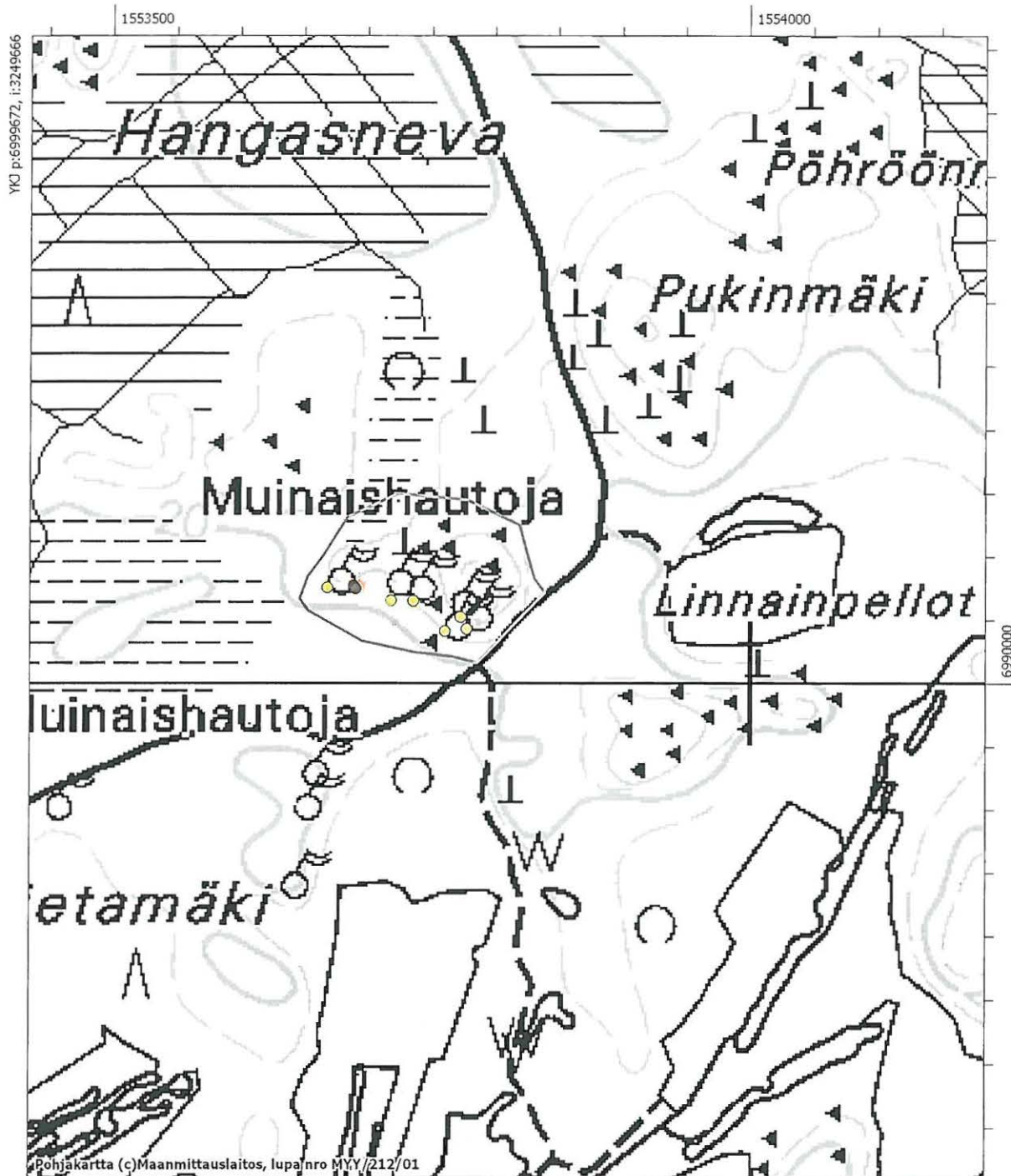
Ote maastokartoista 1333 04 LAIHIA ja 1333 05 VÄHÄKYRÖ, Vähäkyrö Linnanpelto, rautakautinen rökkiökalmisto ja asuinpaikka merkitty punaisella värillä.



MK 1:20000

YKJ p:6997422, i:3251541

Ote maastokartoista 1333 04 LAIHIA ja 1333 05 VÄHÄKYRÖ, Vähäkyrö Linnanpelto, rautakautinen röykkiökalmisto ja asuinpaikka. Löydölliset koekuopat merkitty punaisilla pisteillä ja mitatut kiviröykkiöt keltaisilla pisteillä.



YKI p:6999672, i:3249666

6990000

Pohjakartta (c)Maanmittauslaitos, lupa nro MYY/212/01

MK 1:5000

YKI p:6998772, i:3250416