

Töyriltä 4.8.1966

Kirj. Tanhalla 9/8-66

Herra Valtionarkeologi

Helekkäiset Töyriltä.

Vähänkyön inventointityön kuluessa heinäkuun loppupuolella kääntyi puoleeni Vähänkyön Kuuttilassa asuva herra Toivo Tanhka ja pyysi Muinaisjäännöskomitealta toimikunnalta lupaa rakennushankkeelleen, jonka toteuttaminen tulee aiheuttamaan muutoksia eteen muinaisjäännöksen välittömässä läheisyydessä (suoja-alueella, siten kuin se muinaismuistolaissa 5 §:n 3 mom:ssa on määritetty) ja joka tulee koskemaan myös itse muinaisjäännöstä.

Tutustuttuani tilanteeseen 3.8. totesin muinaisjäännöksestä seuraavaa:

- kysymyksessä on Vähänkyön Tervajoella Aspelinin Höysälänmäen kylänalaksi nimittämän rautabautisen höykyöryhmän etätoistaiseksi tutkimaton höykyö. Kaikkiaan kuuluu Tervajoen vajaan 1 km²:n laajuiseen höykyökomplessiin (Aittomäki-

Pajanperkiönmäki - Höysälänmäki - Peltoistenmäki - Karpionmäki - Kellomäki)
liivuan yli sata haunaa.

- K.o. rökkiön koko on n. 10×10 m, korkeus vajaa 1 m. Se on pyöreä ja kammion keskomainen, mutta keskeltä ja keskustaan länsiosasta liivuan kaivoksellu. Rökkiö on ladottu tarasuurista (\varnothing n. 30 cm) kivistä; keskelle kaiveluusta kumpasella näkyy iso "siluäkivi", joka ei nouse rökkiön alkup. yläpintaa korkeammalle.
- Rökkiö sijaitsee loivalla kaakkoon viettävällä moreenirinteellä harvunvaltaisessa sekametsässä Tervajoen kylätiestä n. 12-15 m länteen topografisesti sangen vaativassa miljöössä.

Rakennussuunnitelmaa, sikäli kuin se koskee muunnaisjäännöstiä, on seuraavanlainen (vältään karttaluonnoksiin):

1. Rökkiö tulisi sijoitettamaan jokia-alueella; lähimmän rakennuksen seinään tulisi rökkiön reunasta olemaan 3 m.
2. Kylätieltä johtaisi jokiaan 3 m leveä tie, joka tulisi tangeroamaan rökkiön lounaisen sektorin ulkoreunaa.
3. Rakennuksen ja rökkiön välistä tulisi tie edelleen kulkemaan siten, että
 - a) rökkiön luoteis sektorista olisi kiviä purettava n. 1,5 m reunasta lukiin, tai
 - b) samun verran rökkiön reunasta olisi jokitettava, jotta tie saataisiin riittävästi leveäksi.

Edellä esitetyihin toimenpiteisiin joke-
taa rakennustilaa rajoittava iso siirtoloh-
kare, jonka räjäyttäminen ja poissiirtä-
minen tulisi hra Tankkan mukaan mak-
samaan useita satoja markkoja.

Pika-alueelle jäävän rökkinön rikkomuksen
kehentämiseksi on hra Tankka kaavailnut
seuraavia toimenpiteitä:

1. keskelle (ei kuitenkaan "siluäkiven"
ympäri) kaivettujen pikkukouppien ta-
seittaminen,
2. pintakivien välien täyttämisen sau-
malla,
3. rökkinön kaakkois- ja itäpuolinen
alue kyhettäisiin murennikentäksi ja
rökkinön ympärille - ei päälle - is-
tutettaisiin matalia kalliokasveja.

Muinaismuistolain 15 §:n tarkoitamiin kaus-
tammuksiin hra Tankka ei katso voivansa
ryhtyä - em. siirtolohkareen räjäyttäminen-
tään tulisi halvemmaksi. Sanoisin katsoi
hra Tankka, että mikäli asia muinais-
muistolain 11 §:n 1 mom:n mukaisesti
joutuu lääninhallituksen ratkaistavaksi,
hänen on todennäköisen ajankujan tähden
edullisempaa ryhtyä rakennusmuutoksen
muutoksiin.

Pyydän kunnioittavasti Teitä, herra val-
tionarkeologi, lausumaan edellä esitetyt-
tä Muinaistieteellinen toimikunnan kan-
nan ja saattamaan sen joko suoraan
Toivo Tankan (os. Jervajoki Kuuttila)
tai allekirjoittaneen tietoon.

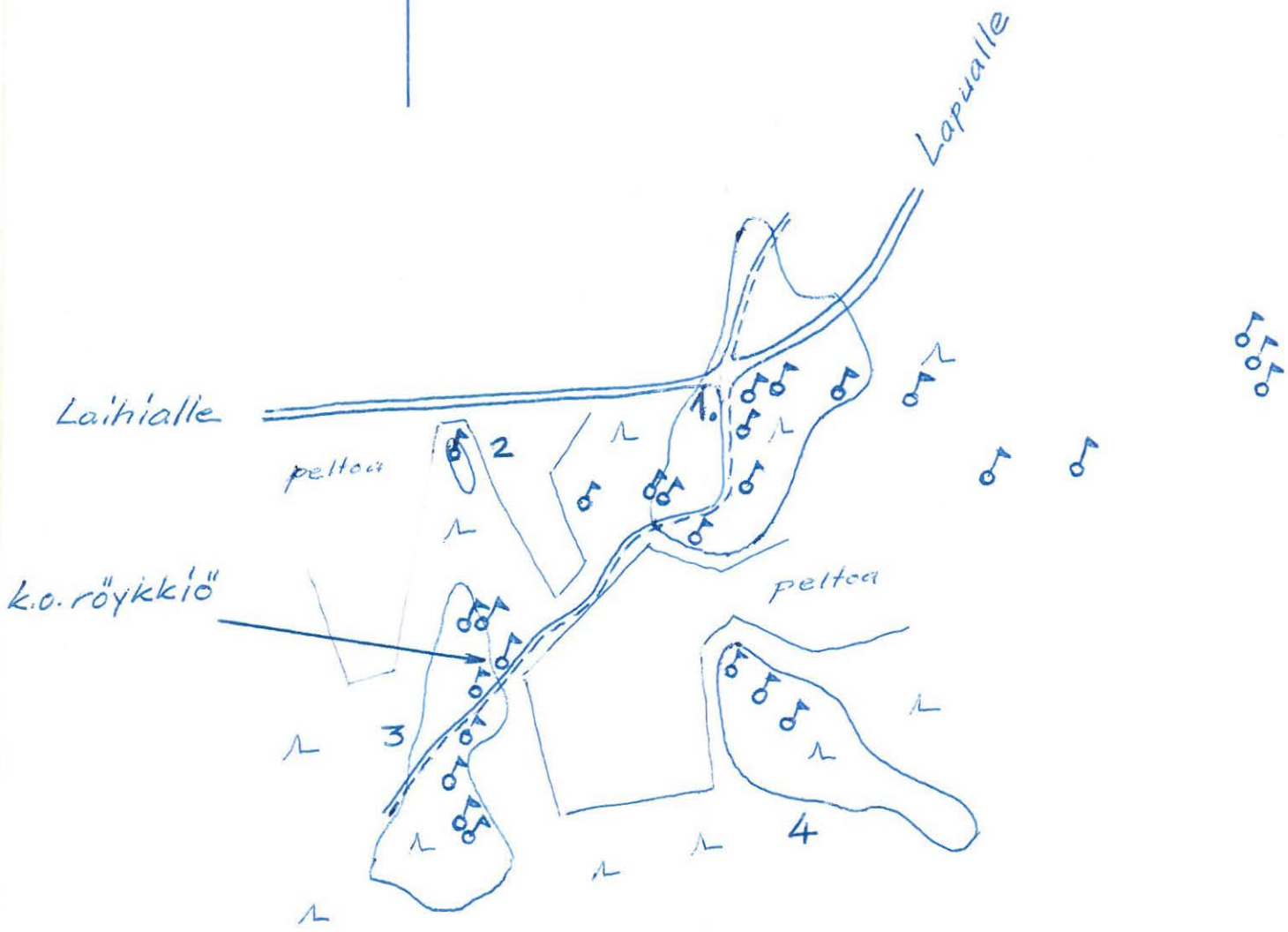

Terveisin

Ari Sürriäinen

os. Väyri poste restante

Yleiskarttaluonnos Tervajoen röykkiöalueesta

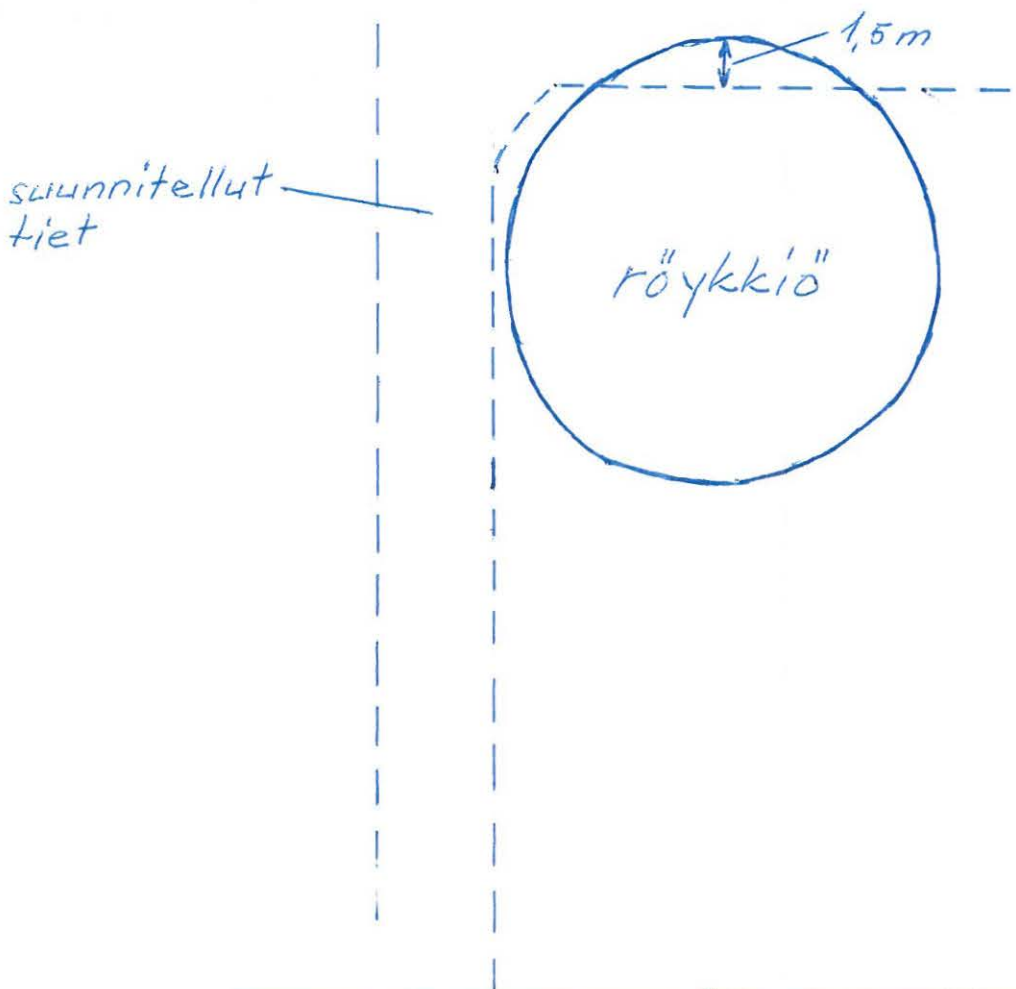

1:10.000



1. Aittomäki
2. Pajanperkiönmäki
3. Höysälänmäki
4. Peltoisenmäki

δ = röykkiö tai röykkiöitä

Karttaluonnos suunnitelmasta
1:200



Tervajoen kylätie