



# TARKASTUSKERTOMUS

## Liitteet:

kartat peruskarttaote 1:20000, yleiskartta (1-2/2) 1:1000

muut liitteet: *kuuanalyysi*

negatiivit:

diat:

**Tarkastuksen aihe:** Työskennellessämme Museoviraston kaivauksilla Yli-Iin Kierikinkankaalla kesäkuussa 1998 saimme kuulla Kierikkiprojektin kaivauksella työskennelleeltä Mari Mäki-Petäykseltä, että hän oli havainnut Ylikiimingin Rekikylässä useita asumuspainanteita hiekkakuopan ympärillä ja hän pyysi meitä tarkastamaan kohteen. Kohteen tarkastuksessa 10.6.1998 todettiin kyseessä olevan niin merkittävän muinaisjäännöksen, että sen tarkempi kartoitus olisi tarpeen. Niinpä kohde yleiskartoitettiin 1.-2.7.1998.

**Kohteen kuvaus:** Asuinpaikka sijaitsee Ylikiimingin kirkonkylästä 7,6 km länteen päin, Rekikylässä, Kiiminkijoen etelärannalla. Joen ja asuinpaikan välissä on alavaa suota. Ouluun johtavalle maantielle on vain muutamia kymmeniä metrejä. Kohteessa on kaksi erillistä asumuspainannealuetta, joiden molempien liepeiltä löytyy irtolöytöjä rikkoontuneen maanpinnan alueilta. Kaikkiaan Rekikylä on n. 140 asumuspainanteen kohde. Läntisellä alueella on seitsemän painannetta ja itäisellä loput. Painanteet ovat kooltaan 4 x 4 m - 10 x 15 m, keskimääräinen painanteen pisin mitta on 8 m. Läntisen painannealueen länsipuolelle ollaan tasattu omakotitalotonttia, jonka läntisimmässä nurkauksessa näkyi runsaasti kvartsia ja palaneita kiviä. Onkin siten ilmeistä, että asuinpaikka jatkuu tähän suuntaan, vaikkei siellä enempää painanteita havaitukaan. Samoin löytöjä kerättiin itäisen alueen kaakkoisreunassa olevan hiekkakuopan reunoilta, joka myös viittaa asuinpaikan jatkumisen tasamaalla ilman painanteita. Yleiskartalla näkyvien asumuspainanteiden lisäksi ainakin yksi painanne havaittiin myös Vanhalantien itäpuolella - sitä ei ehditty kartoittaa eikä tien itäpuolta katsoa muutenkaan. Todennäköisesti asuinpaikka jatkuu myös tässä suunnassa. Asuinpaikan kartoituksen yhteydessä painannealueen koillislaidalle rakennetun omakotitalon asukkaat lahjoittivat rombinmuotoisen reikäkiven (KM 31077) Museoviraston kokoelmiin. Kiven he olivat löytäneet perunamaastaan, joka oli talon lounaispuolella. Perunamaa ei enää ollut käytössä, mutta sieltä saattoi poimia runsaasti kivikautista asuinpaikkamateriaalia, mm. keramiikkaa. Kävi myös ilmi, että asukkaat olivat ennen alueen tasaamista havainneet tässä olleen painanteen. Mahdollisesti sellaisia oli jäänyt myös itse talon rakennustöiden alle. Samassa yhteydessä käytiin tarkastamassa myös Vanhalan talon pelloilta löydetty reikäkivet, joita löytäjä ei kuitenkaan halunnut luovuttaa. Toinen reikäkivistä on muodoltaan soikea ja kooltaan n. 2 x 7 x 10 cm. Toinen on epäsäännöllisen rombimainen ja hieman edellistä isompi. Molemmat kivet löytyivät n. 40 v sitten perunamaasta, joka sijaitsi tuolloin Vanhalan päärakennuksesta itään olevien talousrakennusten eteläpuolella. Löytöpaikan sijainti on seuraava: x= 7215 54, y= 3451 86, z= n. 62,5 mmpy.

**Ympäristö ja maasto:** (vesistö, vesistökoodi, rakennukset, tiet, sorakuopat jne)  
Mäntykangasta, osin taimikkoa.

**Laajuuden arviointiperuste:** Asumuspainanteet, irtolöydöt, topografia.

**Luokitusehdotus perusteluineen:** 1 - yksi suurimpia kivikautisia asumuspainannekylä koko Suomessa.

**Ehdotus suoja-alueeksi:** Suon ja tien välinen alue, rajattava koekaivauksin sekä lännessä että idässä.

**Havaintomahdollisuudet:** Kohtalaiset.

**Opas:**

**Rauhoitustoimenpiteet maastossa:** Omakotitalon asukkaille tiedotettiin muinaismuistolain velvoitteista.

**Tiedossa olevat maankäyttösuunnitelmat, kiireellisyys:**

**Lähilöytöjä:** Tarkastuksen yhteydessä löytyi yksi kvartsi-iskos lännessä olevan suuren hiekkakuopan itäpäästä,  $x=7215\ 65$ ,  $y=3450\ 32$ ,  $z=n. 66$  mmpy.

\*\*\*\*\*

**Selostus jätetty**

24.3.1998 *2*

Aika

Helsinki

Paikka



Allekirjoitus

**Jatkotoimenpiteitä:** Maanomistajille on lähetetty rauhoitusilmoitukset ja kohteen läpi suunniteltu tie on siirretty siten, että se kiertää asuinpaikan suon puolelta.

**Huomautuksia (esim. perimätieto) ja lisäyksiä:** Ks. artikkeli:  
Petro Pesonen: Rekikylä - kivikautinen kylä Ylikiimingissä. *Muinaistutkija 1/1999.*

## Täyttöohjeita:

### Tunnistetiedot

Mikäli kohteen alueella on useampia muinaisjäänöslajeja (esim. asuinpaikka ja röykkiöitä), täytä samalla nimellä ja inventointinumerolla useampi kortti

### Hoito ja kunto

**A. Kunto:** 1=koskematon, 2=tutkittu osittain, 3=tutkittu kokonaan, 4=tuhoutunut osittain, 5=tuhoutunut kokonaan, 6=tutkittu ja tuhoutunut osittain, 7=tutkittu ja tuhoutunut kokonaan

**B. Alkuperäisyys:** 1=täysin alkuperäinen, 2=entisoity osittain, 3=entisoity kokonaan  
4=siirretty alkuperäiseltä paikaltaan

**C. Hoitotarve:** 1=vaatii entistämistä, 2=vaatii kunnostamista, 3=vaatii puhdistamista tai esiin kaivamista, 4=vaatii tuki- tai suojarakenteita, 5=vaatii tutkimuksia tuhoutumisen estämiseksi, 6=vaatii jatkuvaa hoitoa, 7=ei vaadi hoitotoimenpiteitä

**D. Hoitotilanne:** 1=peruskunnostettu, 2=tuettu rakentein, 3=pidetään puhtaana

**E. Rajaustarkkuus:** 1=rajattu arvion pohjalta, 2=rajattu osittaisella koekaivauksella, 3=rajattu kokonaan epävarmasti koekaivauksin, 4=rajattu kokonaan luotettavin koekaivauksi, 5=rajattu näkyvien rakenteiden perusteella

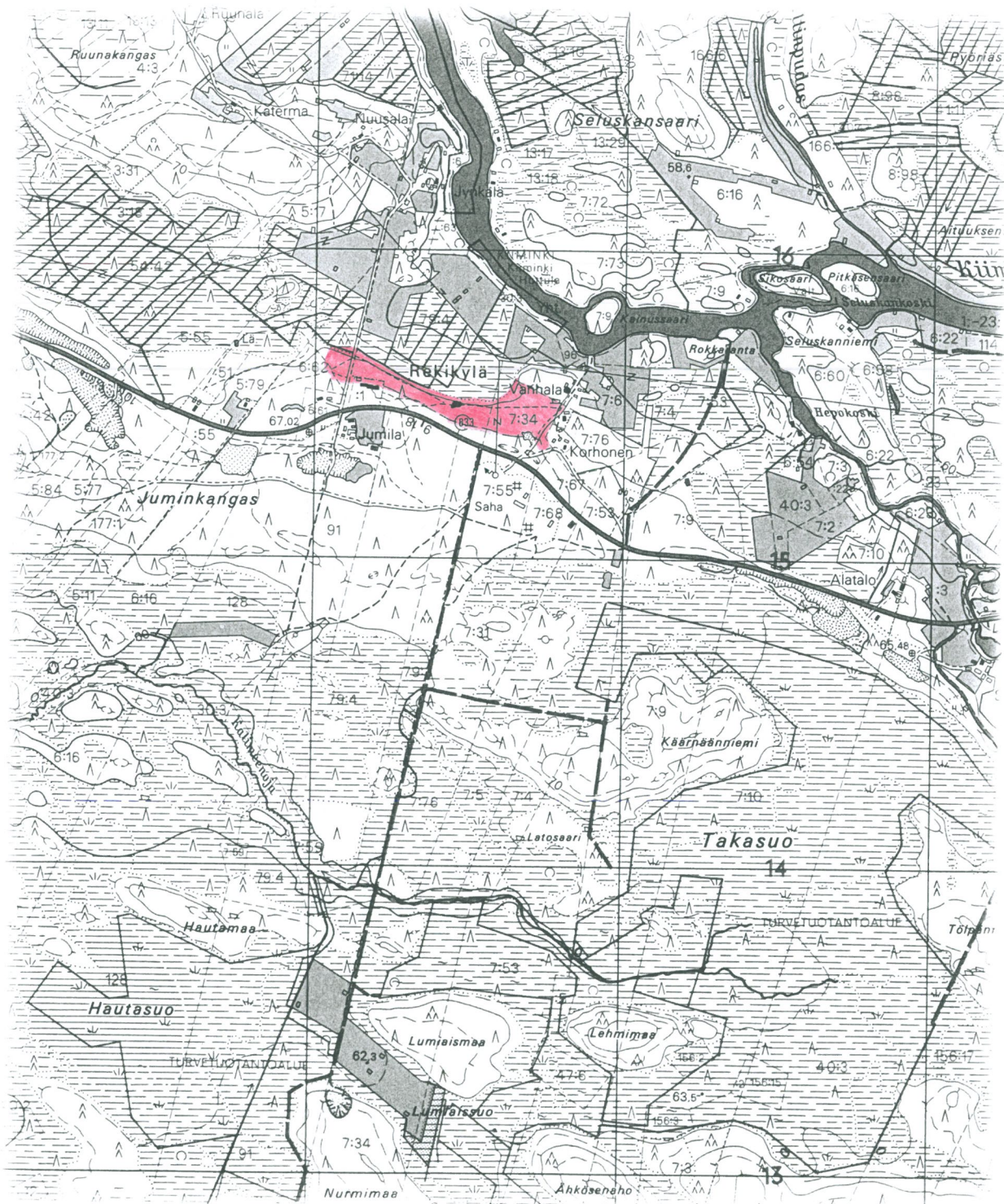
**F. Vahvistustapa:** 1=rajattu vain muinaisjäänös, 2=rajattu vain suoja-alue, 3=rajattu sekä muinaisjäänös että suoja-alue

**G. Maastomerkintä:** 1=kuparitaulu, 2=kertova taulu, 3=paalurajaus ilman taulua, 4=paalurajaus ja taulu, 5=aitaus ja taulu, 6=rakennus ympärillä ja taulu

### Tila ja omistaja

Mikäli kohde on useamman kylän tai kunnan alueella, TÄYTÄ LISÄKORTTI

Ote peruskartasta 3422 12 YLIKIIMINKI (1:20000).  
Ylikiiminki 51 Rekikylä merkitty punaisella värillä.



7216

7215

7214

7213

YLIKIIMINKI 51 REKIKYLÄ  
Petro Pesonen 1998 / Museovirasto

Yleiskartta 2/2 1:1000  50 m

Piirt. Sirpa Leskinen

Kartoitus P. Pesonen, S. Leskinen ja Mika Koski



asumuspainanne

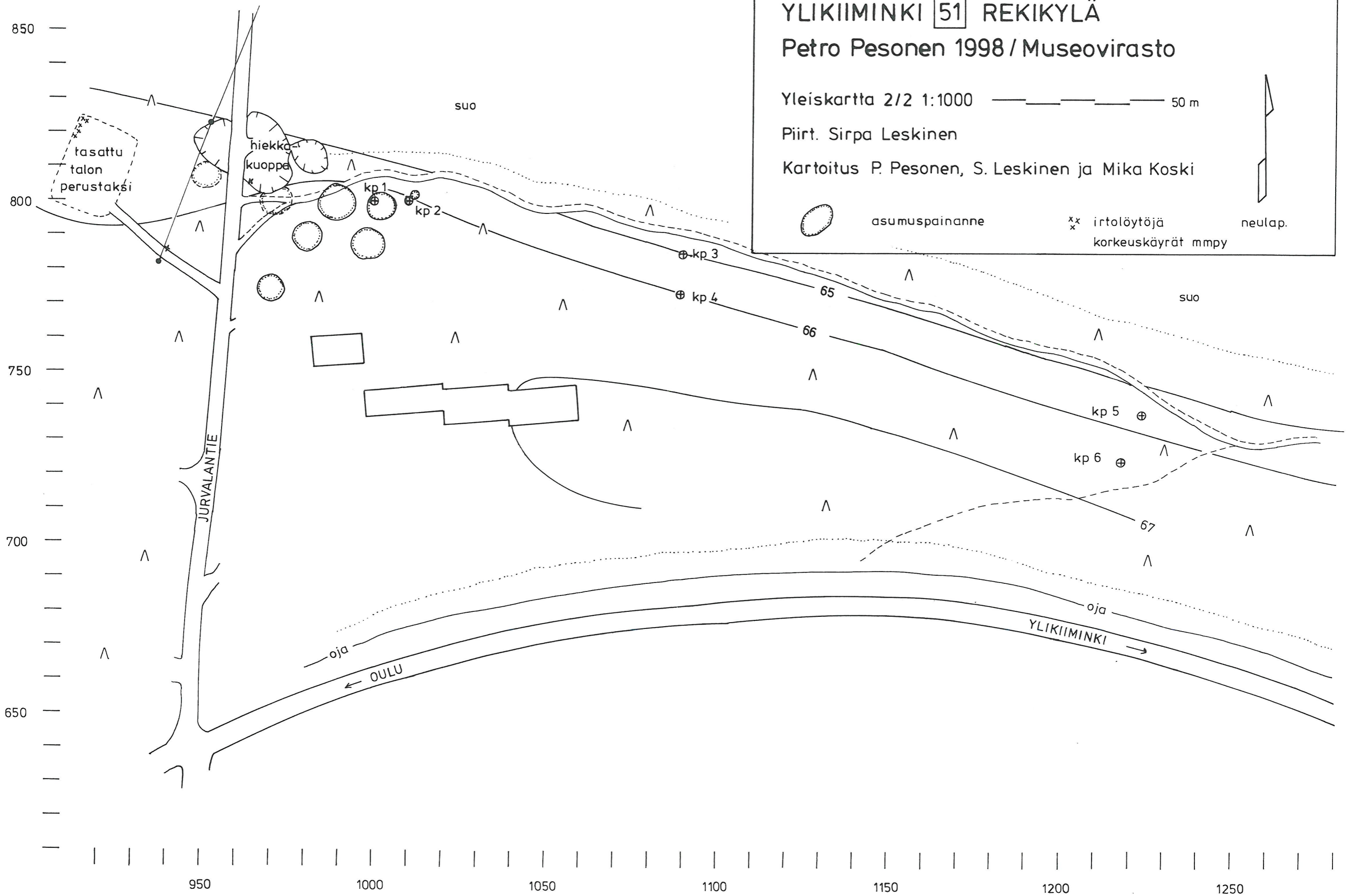


irtolöytöjä

korkeuskäyrät mmpy



neulap.



YLIKIIMINKI 51 REKIKYLÄ  
Petro Pesonen 1998/ Museovirasto

Yleiskartta 1/2 1:1000  50m

Piirt. Sirpa Leskinen

Kartoitus P. Pesonen, S. Leskinen ja Mika Koski



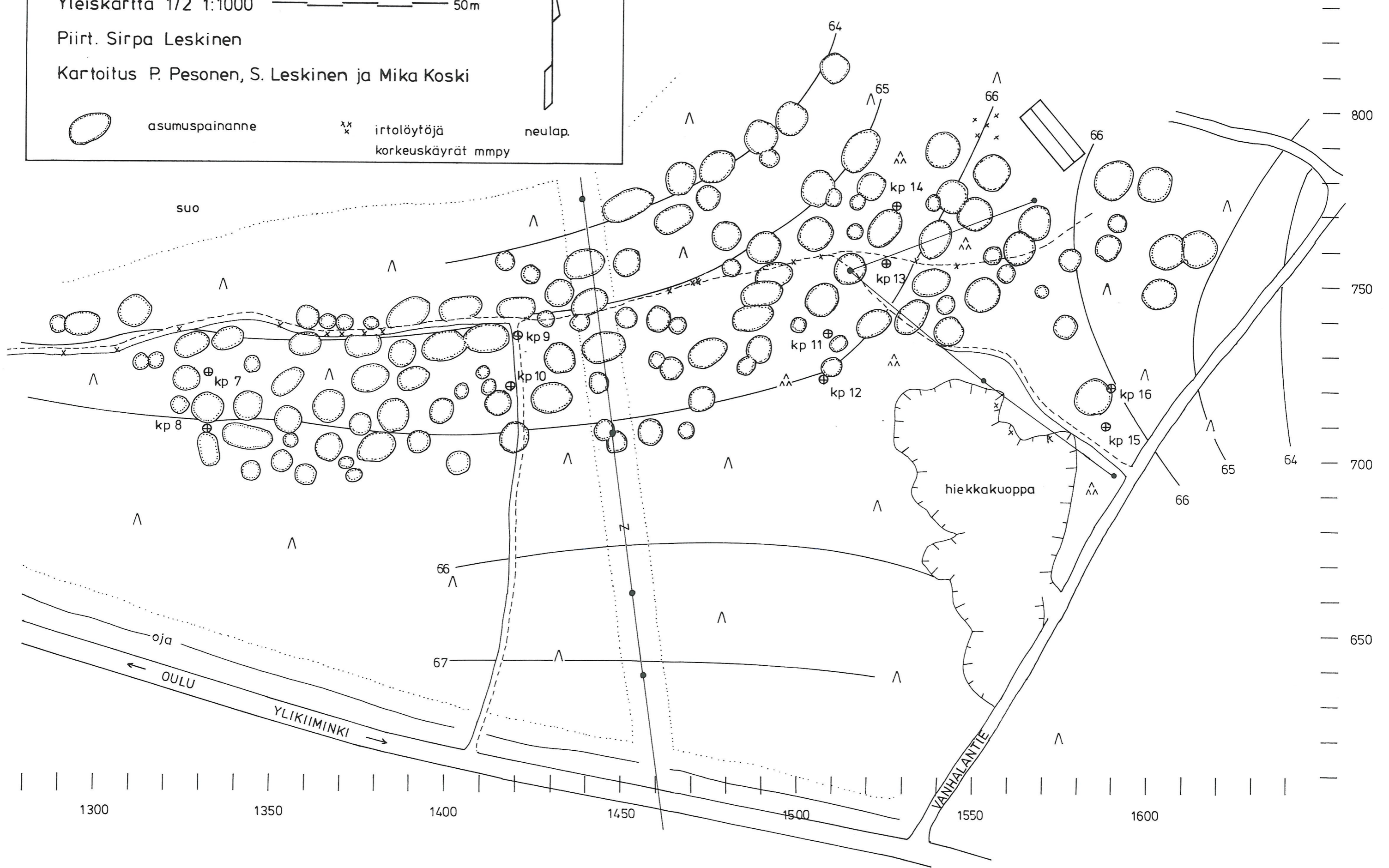
asumuspainanne



irtolöytöjä

neulap.

korkeuskäyrät mmpy



YLIKIIMINKI 51 REKIKYLÄ  
Petro Pesonen 1998 / Museovirasto

Yleiskartta 2/2 1:1000  50 m

Piirt. Sirpa Leskinen

Kartoitus P. Pesonen, S. Leskinen ja Mika Koski



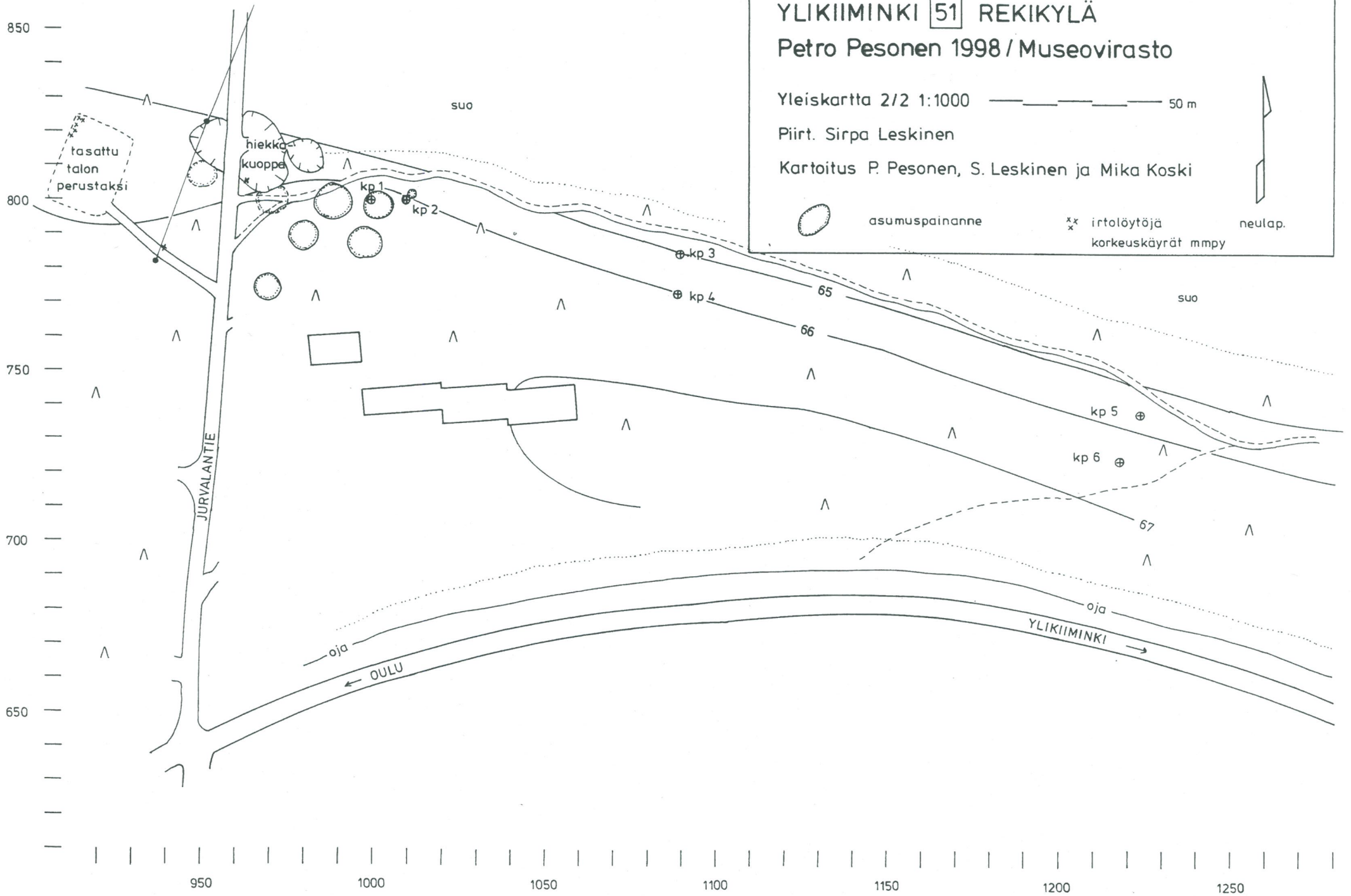
asumuspainanne



irtolöytöjä

neulap.

korkeuskäyrät mmpy





# YLIKIIMINKI 51 REKIKYLÄ

Petro Pesonen 1998/ Museovirasto

Yleiskartta 1/2 1:1000  50m

Piirt. Sirpa Leskinen

Kartoitus P. Pesonen, S. Leskinen ja Mika Koski



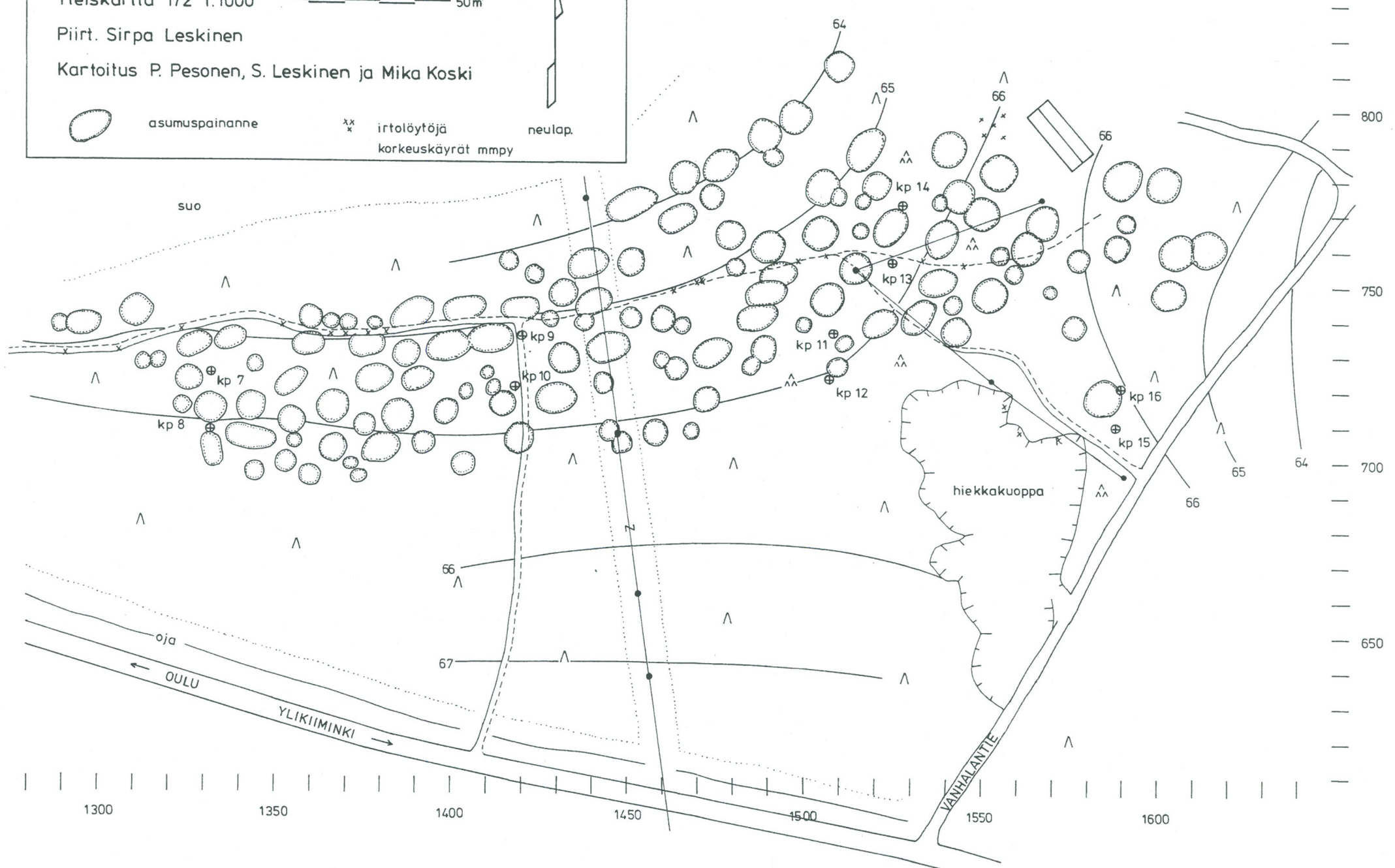
asumuspainanne



irtolöytöjä

korkeuskäyrät mmpy

neulap.



**YLIKIIIMINKI Rekikylä (KM 31076) / Pesonen 1998**

Luuanalyysi 22.3.199 Pirkko Ukkonen

? - (Mammalia)