

KIINTEÄN MUINAISJÄÄNNÖKSEN TARKASTUS 23.6.1987

38

YLIKIIMINKI; ARKALA, KESKIMMÄISENKANGAS (Kaarela) Rn:o 182:3

Jätinkirkko ja rakkakuoppia x=7229 60, y=3457 00, z= n. 85

Jätinkirkko ja rakkakuopat 2 kpl sijaitsevat n. 1 km etelään Oulun - Kuusamon maantiestä ja n. 1,5 km itään Mannisenjärvestä. Jäänteet on löytänyt lähitöllä asuva lehtori Pentti Koivunen.

Jätinkirkko on noin 25 metriä pitkä ja 15 metriä leveä. Vallin paksuus on noin 2,5 - 3 metriä ja korkeutta vallilla on 70 - 100 cm. Jätinkirkon keskellä on selvä laakea painuma. Maasto karkeaa moreenia ja kivikkoa osaksi rakkaa. Sekä jätinkirkon sisällä että ulkopuolella puustoa.

Jätinkirkon länsipuolella on kaksi rakkakuoppaa \emptyset noin 3 - 4 metriä ja syvyyttä noin 1 metri. Osaksi kuopissa on lievää vallirakennelmaa.

Liitteet: Peruskarttaote Hannusperä 3511 10, peitepiirros, MV-kuvat, diapositiivit

Oulussa, 23.9.1987

Markku Mäki

aman.

neg. 49545-550

diat 13612-13614

NN

1:20 000

HANNUSPERÄ

3511 10

3455 3456 3457 3458 3459 3460

3455 3456 3457 3458 3459 3460

Oulun-Kuusamon tielle Haaposuo Pitkänperänkangas Arkalaan

Pölyaho Leipimä Hautakangas Kaarela Tienhaara Harju Katajälampi Matala-aho

Järvenpää Mannila Manninen Keskimäisenkangas Keskimäinenjärvi Mannisenaho

Taivalkangas Mannila Manninen Keskimäinenkangas Keskimäinenjärvi

Mannisenjärvi Myllykangas Myllykoski Pikkaisenkangas Myllylampi Melkkari

Mannisenjärvi Myllykangas Myllykoski Pikkaisenkangas Myllylampi Melkkari

Mannisenjärvi Myllykangas Myllykoski Pikkaisenkangas Myllylampi Melkkari

Mannisenjärvi Myllykangas Myllykoski Pikkaisenkangas Myllylampi Melkkari

Mannisenjärvi Myllykangas Myllykoski Pikkaisenkangas Myllylampi Melkkari

Mannisenjärvi Myllykangas Myllykoski Pikkaisenkangas Myllylampi Melkkari

Mannisenjärvi Myllykangas Myllykoski Pikkaisenkangas Myllylampi Melkkari

Mannisenjärvi Myllykangas Myllykoski Pikkaisenkangas Myllylampi Melkkari

Mannisenjärvi Myllykangas Myllykoski Pikkaisenkangas Myllylampi Melkkari

Mannisenjärvi Myllykangas Myllykoski Pikkaisenkangas Myllylampi Melkkari

Mannisenjärvi Myllykangas Myllykoski Pikkaisenkangas Myllylampi Melkkari

Mannisenjärvi Myllykangas Myllykoski Pikkaisenkangas Myllylampi Melkkari

Mannisenjärvi Myllykangas Myllykoski Pikkaisenkangas Myllylampi Melkkari

Mannisenjärvi Myllykangas Myllykoski Pikkaisenkangas Myllylampi Melkkari

Mannisenjärvi Myllykangas Myllykoski Pikkaisenkangas Myllylampi Melkkari

Mannisenjärvi Myllykangas Myllykoski Pikkaisenkangas Myllylampi Melkkari

Mannisenjärvi Myllykangas Myllykoski Pikkaisenkangas Myllylampi Melkkari

Mannisenjärvi Myllykangas Myllykoski Pikkaisenkangas Myllylampi Melkkari

Mannisenjärvi Myllykangas Myllykoski Pikkaisenkangas Myllylampi Melkkari

Mannisenjärvi Myllykangas Myllykoski Pikkaisenkangas Myllylampi Melkkari

Mannisenjärvi Myllykangas Myllykoski Pikkaisenkangas Myllylampi Melkkari

Mannisenjärvi Myllykangas Myllykoski Pikkaisenkangas Myllylampi Melkkari

Mannisenjärvi Myllykangas Myllykoski Pikkaisenkangas Myllylampi Melkkari

Mannisenjärvi Myllykangas Myllykoski Pikkaisenkangas Myllylampi Melkkari

Jätinkirkko

Nak = + 14° -15' 40" 26' 05"

Nak = + 13°

7230 7230

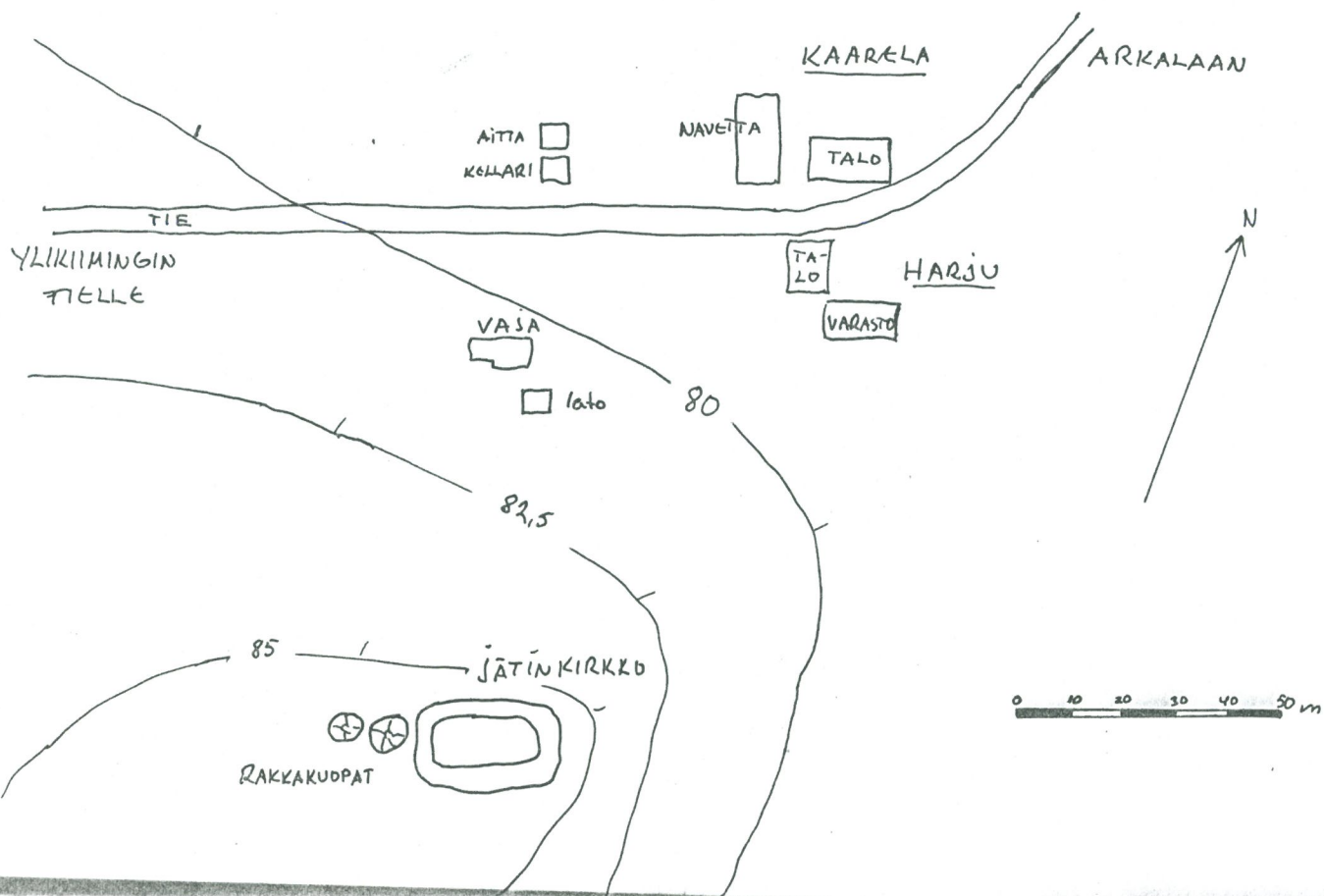
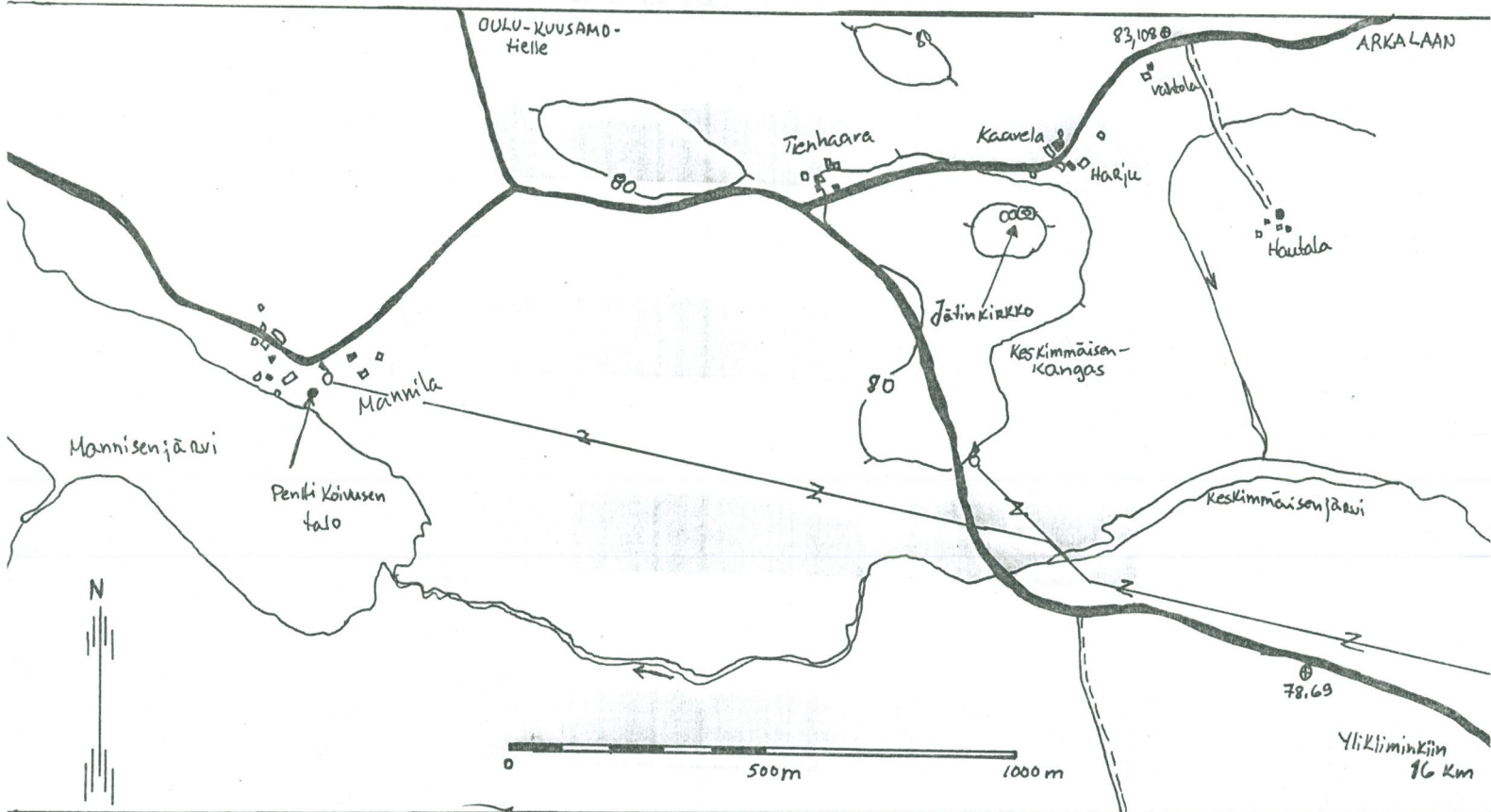
7229 7229

7228 7228

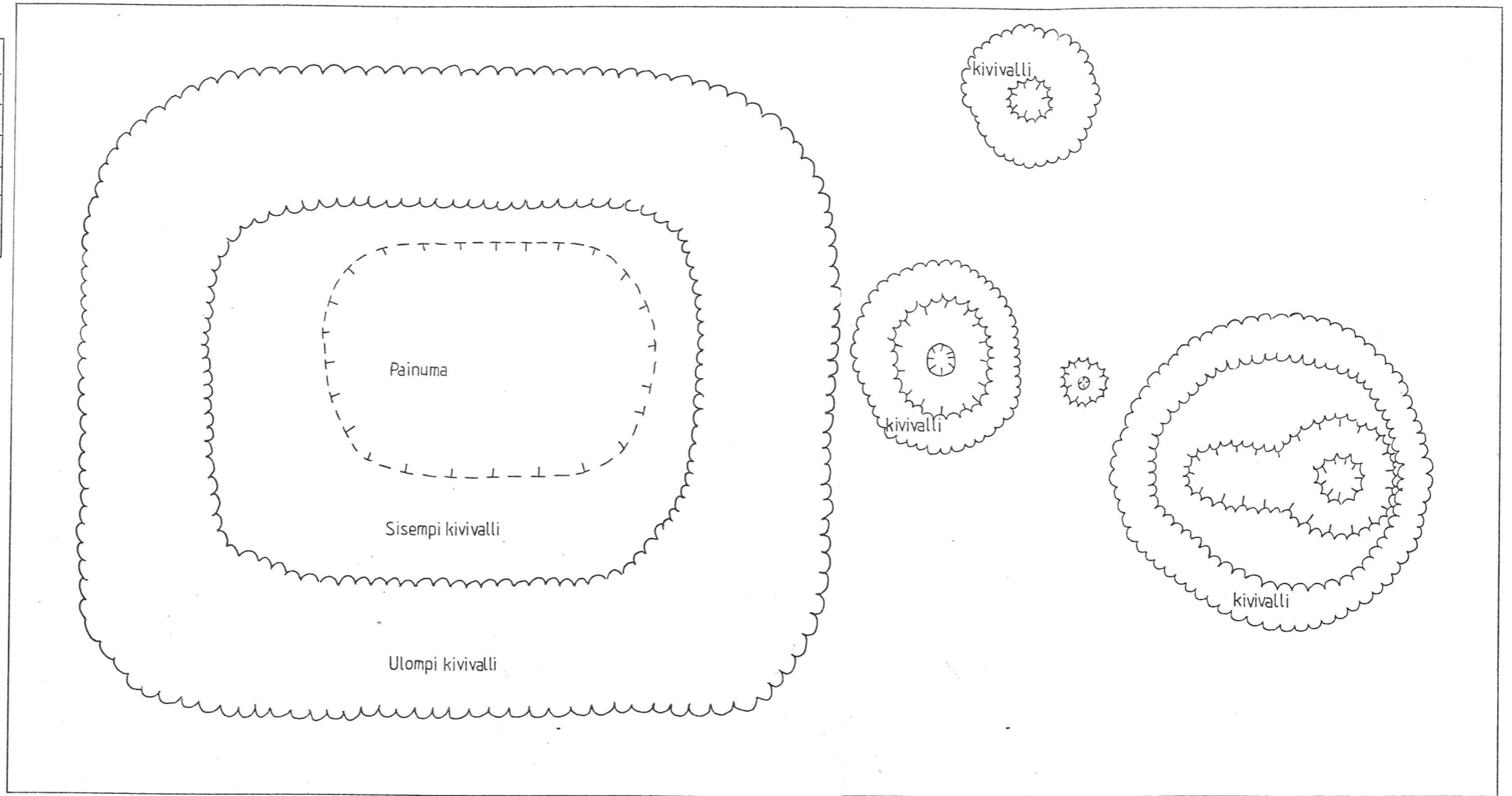
7227 7227

ingin Mikko

YLIKIIMINKI Arkala Kaarela 1987



YLIKIIMINKI Arkala
jätinkirkko
inventointikartta
23.6.1987
mittakaava 1:100 <i>pienennös</i>
Markku Mäki vuoti 1987
piirros: Katrimaija Mäki vuoti



YLIKIIMINKI ARKALA KAARELA



KUVA 1. Jätinkirkko W:stä

F. 69575



KUVA 2. Samoin

F. 69576

YLIKIIMINKU ARKALA KAARELA

f. 69547



KUVA 3. JÄTINKIRKON VIERESSÄ, SEN LÄNSI-
RUOLELLA OLEVAT "RAUKAKUOPAT"



KUVA 4. SAMON

f. 69548

YLIKIIMINKI ARKALA KAARELA

F. 69549



KUVA 5. "RAIKKAKUOPAT", TAUSTALLA
JÄTINIKIRKKO



KUVA 6. SAMONN

F. 69558