

Vähäkypö, Perkiö

A. O. Heikeli ja U. T. Sipiläsen
Futkisuuksia.

Vähänpohjanseppä Elokuun 1903. M
/ Postinonkylän saunaväestö

Kunnan Vel! (A. O. Heikkilä)

Keljättä päivää täällä raadamme
eiä varsin huonolla onnistuksella. Kyp-
siniin kuumasta N^o 139 löyettiin joukko
poltettua lunta, saviasiaain kappaleita, pronss-
siverraitien oria ^{ja} prauta sojen kaarimuotoa.
Proukista N^o 140 on tullut epille aino-
kaasi poltettua lunta, pronssiset parta-
jukit, pronss. kaarivolkki, pronssierineiden
kappaleita sekä kuultasormus. Oletit
pa ollut matkassa ^{jo kymmänten} Si. La. efekt.ä. Huu-
lenoi kuin taloma lafi ynjäritaudun.
Tytöjä, loyppareita, mielitupalaisia
lulvi, jda tunnatti. Paksunmahaiset
sitkkeitun talojen itäin mäl, jotka tati

ennen agrostihoima ja hymsyilleen
alentuvaisesti olivat hukkuneet työpai-
kan sivust, sulivat kuni rasva liedelle
ja ~~vain~~ näennäisesti arvokkaistuntensa
muhtam saapuivat ilonetta katsomaan.
Yli kl. 11 illalla kesti profiikki. Tämän,
joka on seuraava päivä, on jiltä vielä jat-
kunut. Nyt uskovat tämän joiden oik-
suiset ja kummut haudoiksi ja al. Loois-
se joulukorissa istuvat uhot ja arkeolo-
gissuavaavat. Mikä onkin sojova, sillo-
useat ovat ja lopettaneet heinäntou.

Oliitko hyvä, nostaisit jalkkani
ja lähtäisit tänne osotteella Wahäkylä,
Perkiönkylä. Silä tarvitsen m. m. työ-
jalkkoiksi.

Vi hyvin, hauskaa matkua ja terveisin
uhalle.

Tuus U. T. Sielins.

Ole hyvä, todistuta vallakirjaan
nimeni.



-110
-100
-90
-80
-70
-60
-50
-40
-30
-20

62-66

Asb. Rom. $\frac{2873}{46}$ 1905.

I.

Wähäkypä

Hautausma, J. R. Kopelmannin
karta n:o 152. Kuva olettu idästä
päin. Rts. H. M. 4604: 62-66. U. T. S.

Kirstunimäki.

L. 136

A/24:2



II.

Ark. Kamm. $\frac{2873}{46}$ 1905.

Waträbyrö.

Hautarainio, J. P. Aspeli-
in kortta N: 152. Kuva otettu
poljoisesta päin. Kts. H. M. 4604:69.

L. 136
A 124:3



III.

Ark. Kommun. $\frac{2873}{86}$ 65.

Wähäkylä.

Haantaruus, J. R. Aspelinin
kartta N^o 152. Kuva otettu ete-
lästä päin. Kts. H. M. Y604: 72, 78.

L. 136

A 124:4



IV.

Ark. Komm. $\frac{2873}{46}$ 1905.

Wähäkylä, hautausmao 152
(F. R. Stapelinin kartta); kuva
olevan hautausmao tutkittua.

U. J. S.

L. 136.

A 124:5



Ark. Kon. $\frac{2873}{46}$ 05

Waltäkyrö, Perkiö.

Hautaausma, J. B. Aspelinin
karta, N^o 151. Valokuvattu sul-
kittuna lännestä päin.

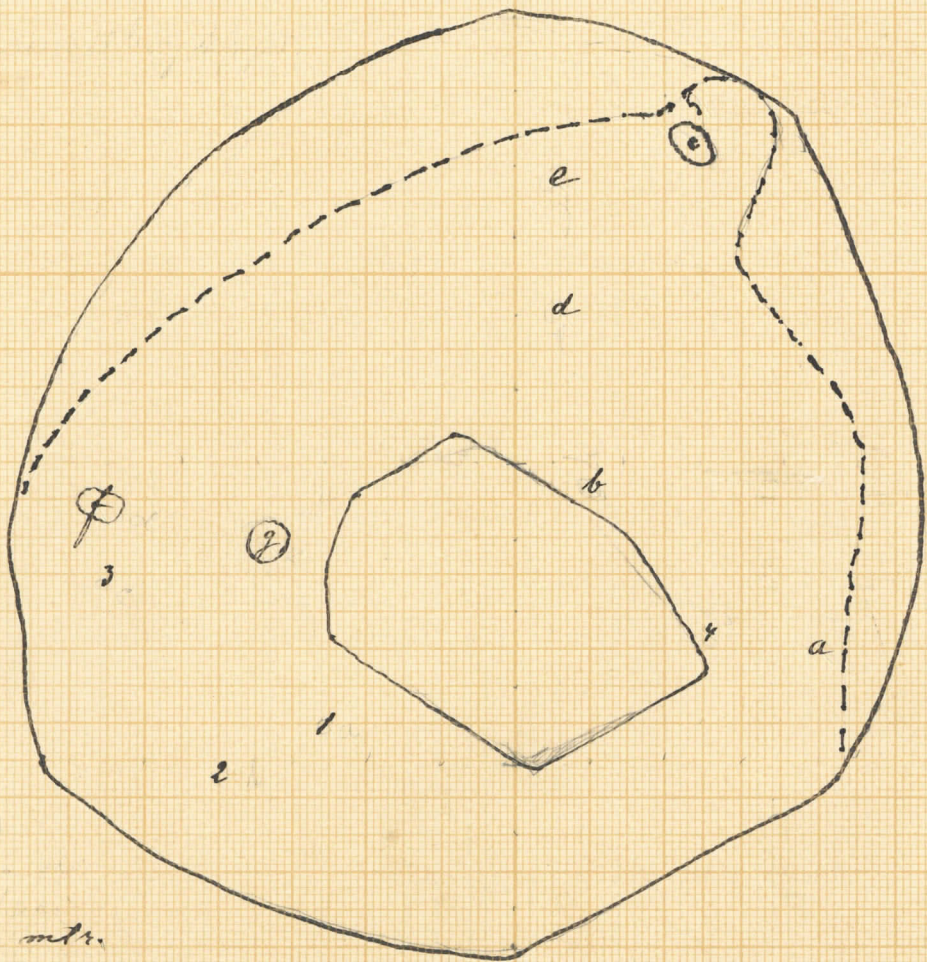
L. 136
A 124:1

A.

Hautausmaahan Vähänkyrön Perhiön kylässä,
Ojanperän maalla, haklaitus
kämälällä.

Tutkittu lokkuissa 1903, löydettiin o. Hiet.
muonon luettelon N:o 4279, 1-8

J. R. Appelinin o. sudun hautaus-
maalla kelmällä kartalle mer-
kitty N:o 139.



— mtr.
Hautausmaahan poljoispuolelta viivasta
--- jäätelö kaivannasta.

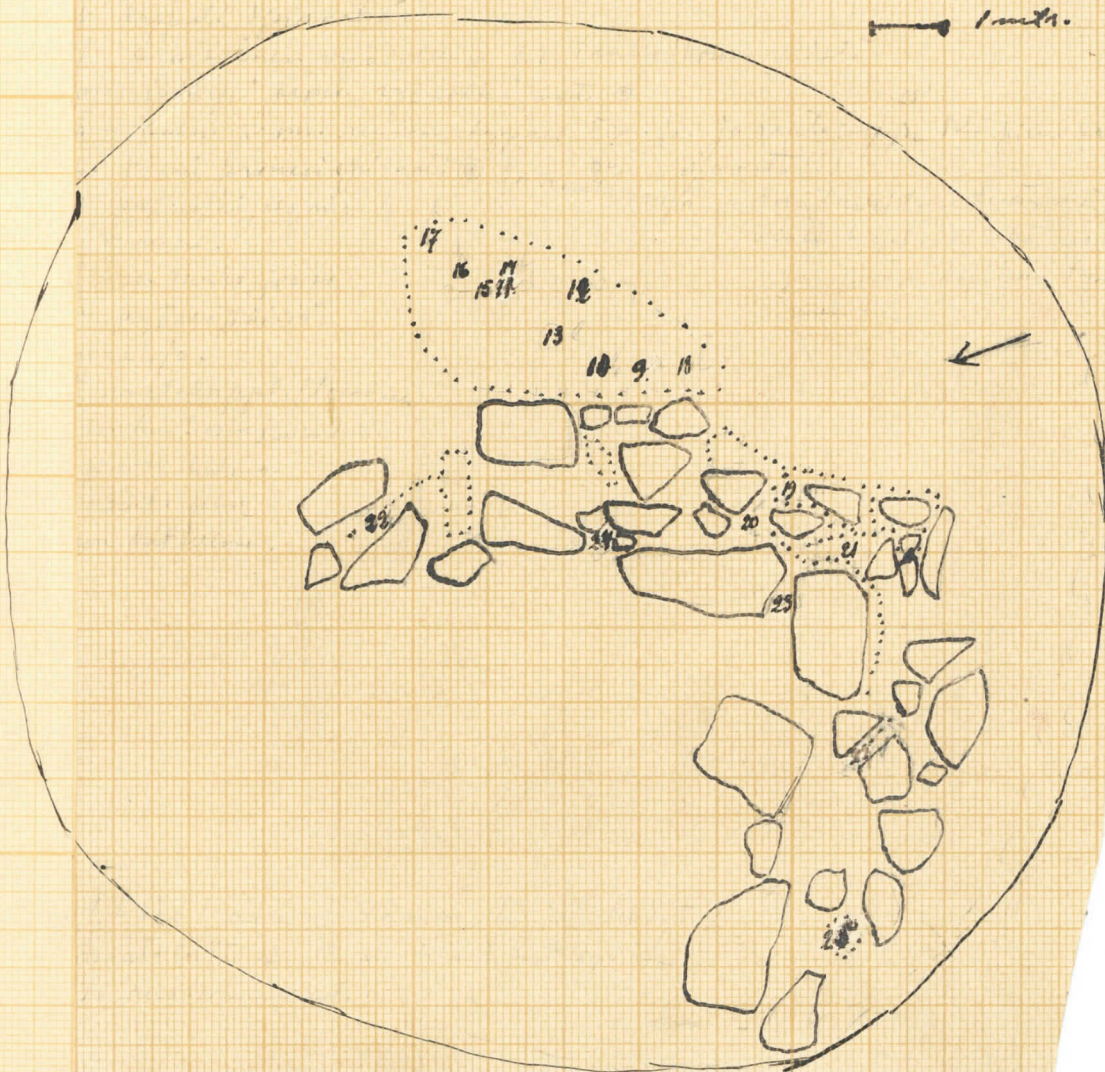


B

Hautausmaio Väihänkyrön Perlin kylässä,
Cjampurän maalla, uuskalaisen tontilla.

J. K. Korpelinnin omdun hautausmaista
Tillemäke kartalle merkityt N^o 170

Tutkittu kesällä 1903. Löydöillä on Helsingin
Linnaisen museon luettelossa N^o 42799 9-27.



C.

Hautausmaio Vihänkyrön Perhön kylässä
Ojanperän maalla, Malinsein töntkällä.
J. W. Schepelinin suuren hautausmaioista
kellamusta kartalle merkityä nro 171

Tutkittu vuolta 1903. Löydettiin on Hist.
museon muuttelu nro 4279, 29-30.


Lehti

Fiia Hoakisen
mökki.



21

Kouluarvio Vähänkyrön Pukion kylässä Ojanperän
 maalla, kaakeliseinätönkin itäpää jatkolla.
 J. P. Appelinin uudun kouluarvioista tekemälle
 kartalle merkitty n:o 142
 Tutkittu keuhkilla 1903. Hist. museon luettel. n:o 427931,32.




Hirsitalus.

↑
 10mts.

G.

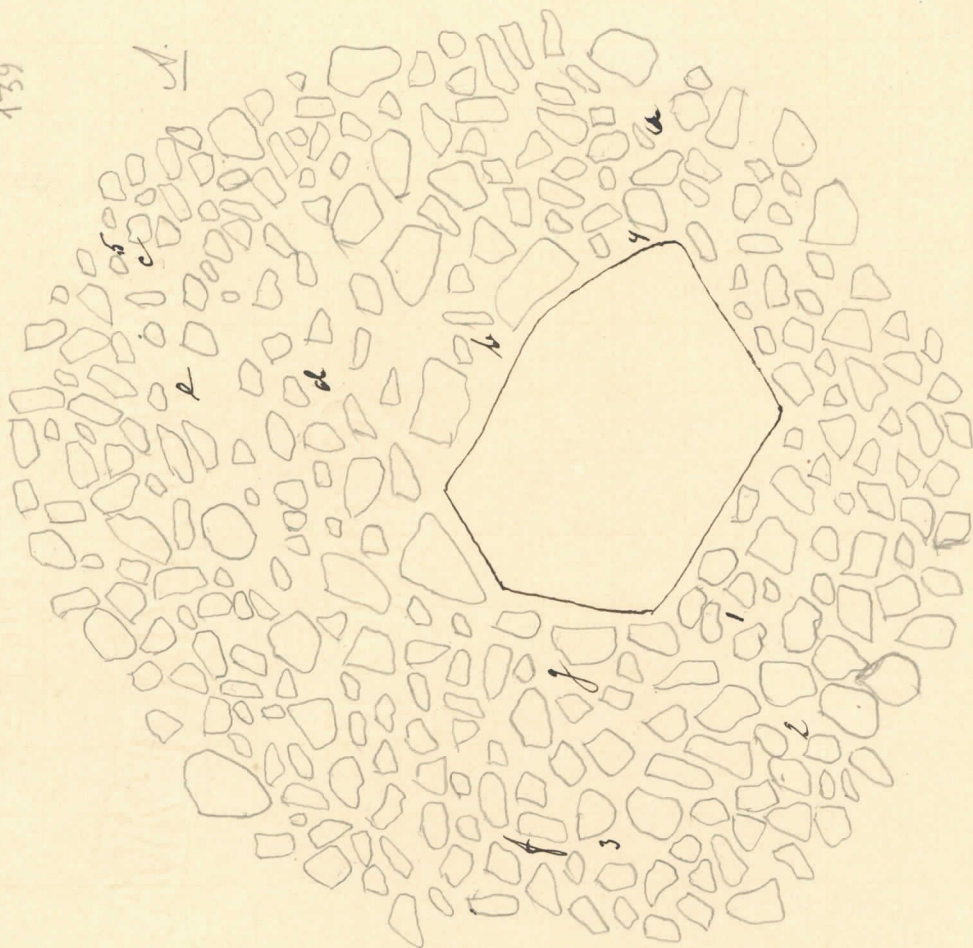
Hautausmaio Vähänkyrön Perliön kylän
Ojanperän maalla Kirstin-Edi Tönnelmäellä
J. W. Apelinin seudun hautausmaista 22
kuvalla kartalle merkitty N:o 151.

Tutkittu kesällä 1903. Löydösillä on Hist.
museon luettelon N:o 4279 33-49.



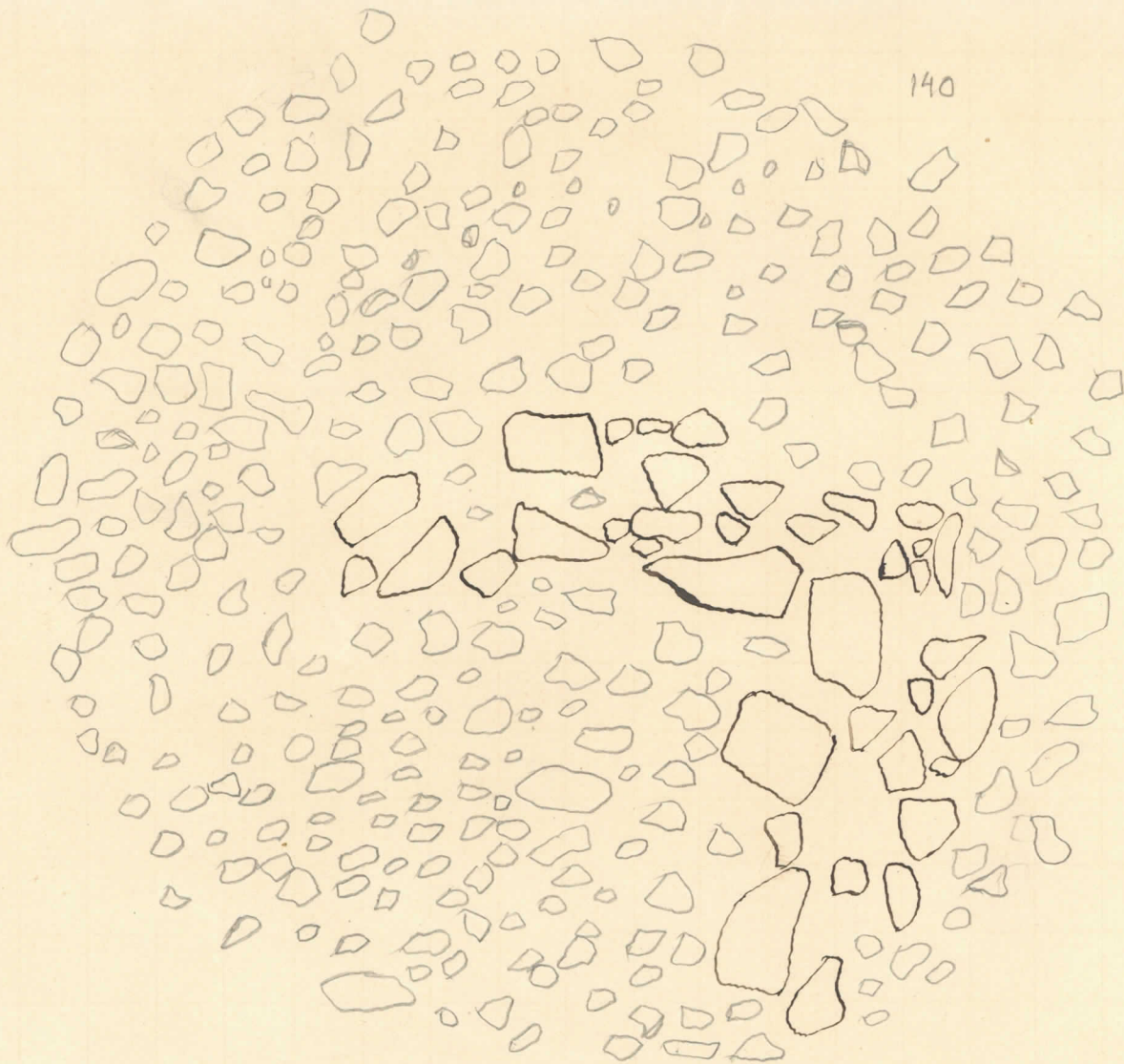
Kuuden N:o on 4279. (Vahakuvio)
U. J.


1739



140

B.





Charta öfver Perkiö By i Lielkyrö Socken
 och Österbottens Högskoledöme; Afmätt År 1735 af
 Framledne Landmätaren Jacob J. Wijkör, Skisskiplad 1735
 Erik Tulindberg.

Med Skriften Denna Charta är af Rikens Högloflige
 Öconomie Deputation öfverordnad, och till the å
 updragne Årskedlingslinier stadfäst i det
 På Rikens Högloflige Kamars
 Öconomie Deputations wägnar
 H. J. Roos

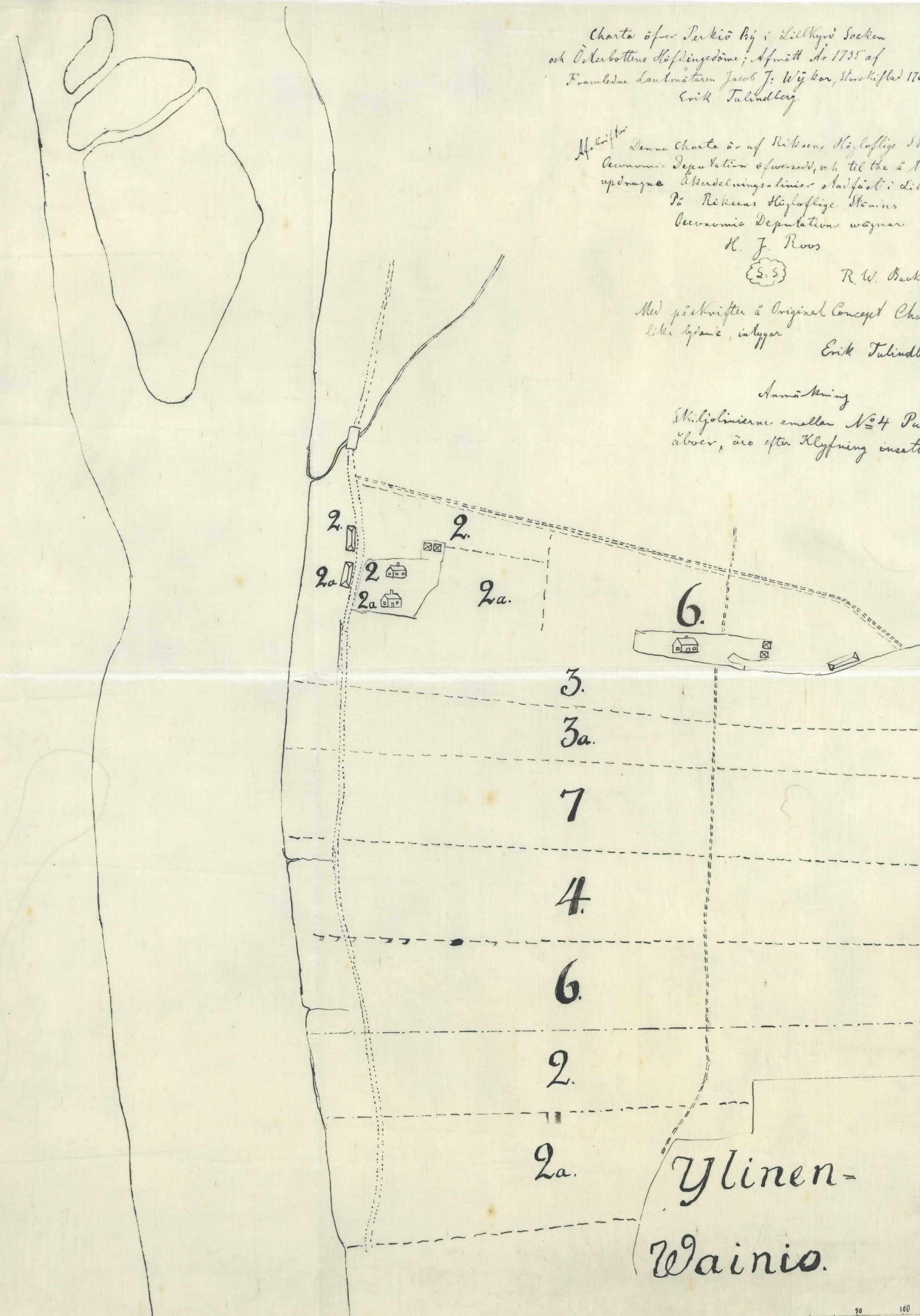
S. S.

R. W. Back

Med påskriften å Original Concept Charta
 Liket byarne, intygar
 Erik Tulindberg

Anmärkning

Skiljelinierne emellan N^o 4 På
 öfver, äro efter Klyfning insett



Charta öfver Perkiö By i Lillkyrö Socken
 och Österbottens Högstämmande; Afmätt År 1735 af
 Framledne Landmätaren Jacob J. Wijkar, Skicklad 1761 af
 Erik Tulindberg.

Med skriften
 Denna charta är af Rikens Högstämmandes
 Economic Deputation öfverord, och til the ä Nöer summa
 updragne Årindelningelinier stadfäst i Lillkyrö den 11. December 1762.
 På Rikens Högstämmandes
 Economic Deputations wägnar
 H. J. Roos

S. S. R. W. Backman

Med påskriften å Original Concept Chartan
 like lysande, intyggar
 Erik Tulindberg

Anmärkning

Skiljelinierne emellan N^o 4 Paronen Lemmans
 åker, äro efter Klyfning insette, 1773.

