

Tegengren 1921

Anl. 10/9 21

Fösk. avdeln. 9/3.

Berättelse

Åtföljes av 6 kartor, 3 fotografier
med tillhörande plåtar samt fynden
7890: 1-91.

över

arknologiska grävningar i Vörå sommaren 1921.

Lägpettkangas,
Koske by.

Röset N^o VII. Detta rösefragment finns icke, i likhet med 6 andra dylika, upptaget på den kartskiss jag tidigare insänt till Arkeologiska Kommissionen. Den första förteckningen över rösen på Lägpettkangas uppgjordes nämligen hösten 1919, då ett tunt snölager, som dolde flere av de förstörda rösen, täckte marken.

I prägasvarande röse var h.o.h. överuxet av enbuskar, ljungris och mossor. Sedan marktäcket avlägsnats framträdde kumlet inlettill mycket tydligt. Formen var något oval. Stenarna voro medelstora och lågo i 1-2 var. På 0,1-0,2 m:s djup var jorden, särskilt i rösets centrala del, mycket starkt blandad med kol och rot. Brända ben antväffades ganska sparsamt. Fyndet lågo tämligen grunt (på 0,15-0,25 m:s djup). De många järnknapparna hittades inom området för den streckade linjen och lågo i blotta sanden utan något kulturlager.

Lån av den nu uppgjorda kartan över Lägpettkangas synes gränsan röset till de två av mig sommaren 1920 undersökta kumelbottnarna, av vilka N^o VIII innehöll bl.a. de två ornamenterade svärdsknapparna.

Röset N^o IV. Även detta kunde, starkt buskbevätt som det var, blott med värdighet skönjas innan buskar-

na och riset avröjts. Av kartan framgår, att det i N och W gränser till vägar, vilka, enligt min beräkning, förstör $\frac{1}{4}$ - $\frac{1}{5}$ av det samma.

Stenarna, som voro av medelstorlek, lägo vid risets kanter i ett varv, i mitten däremot i tvänne. Inom riset, 2 m från den södra kanten, befann sig en 1 m vid och 0,3 m djup grop.

Undersökningen vidtog från risets södra sida. Ett litet stycke innanför kantstenarna anträffades enstaka brända benbitar, vilka lägo i en med kolresters svagt blandad jord. Ca 1 m. inåt riset mötte brända ben i stor rikhet. Detta kulturlager sträckte sig till 0,35 m:s djup så gott som genom hela riset. Endast i norra delen av detta saknades benrestes.

Riset N: XI. Detta obetydliga rösefragment kunde blott med svårighet urskiljas, och gränserna för det samma voro synnerligen otydliga. Ett lågt stengärde ligger strax invid riset.

Sedan marktäcket avlägsnats, blottades ett lager av mindre stenar. Under detta lägo bottenstenarna, av vilka några voro rätt stora, inbäddade i sanden. I sydvästra delen av riset anträffades på ett djup av 0,2 m ett lager av sot och kol med inströdda benbitar. I detta lager hittades bronsarmningen. Brända ben förskommo för öfrigt sparsamt över nästan hela riset. De övriga fynden, såsom den nämnda armningen, lägo i sanden på 20-30 cm. djup.

↓ kop.

Erik Krooks skogs-skifte,
Lottaks.

Riset a. Detta bär nummer 93 på den av mig tidigare insända kartskissen över rösorna på ovannämnda skogs-skifte. Det sig mycket obetydligt ut, men när det

Ljocka mosslaget undanskaffats, framträdde stenar på en betydligt större område. Den stora flata vallen i rödra delen av röset kom då även till synes. De lösa stenarna i röset voro av vällande storlek: de minsta som en knytnäve; de största hade knappt kunnat lyftas av tre man. Stenarna voro lagda hundraaktligen på norra sidan av den flata vallen och den stora jordfasta stenen i SW. Dock hade ett mindre antal stenar placerats även söder om dessa.

Sedan stenarna avlägsnats, syntes vid gränslinjen några obetydliga kolrester vid rösets rödra kant. Några brända ben anträffades ej, ej heller något fjäd.

Röset b. Detta bär på kartskissen nummern 105. Det bestod hundraaktligen av mindre stenar, lagda i 3 varv; kantstenarna voro dock något större. Ett mycket tunt lager av kolblandad jord befann sig under markytan på 5 cm djup. Under detta låg fin vit sand. Lägret gav varken benbitar eller något föremål.

Norvä, den 1 sept. 1921.

Jacob Tegenberg.



Vägnittkurgas

nr 5534.

A. 204.

17

Riset No. VI, undersiktas

J. Tegenborn 1921 H. M. 7890:38-75



Läppeltharngds

nr. 5535

16

Roset N^o XI, undersökt av J.
Tegengren 1921. H. M. 7890: 76-91



Längpeltkangas

nr. 5533.

18

Röset N^o IV, undersökt av J.

Tegengren 1921. H. M. 7890: 1-37

Koskeby.
Lågfeltkangas,
brik Klumets
19⁷/₆21

IV

V ä g

II

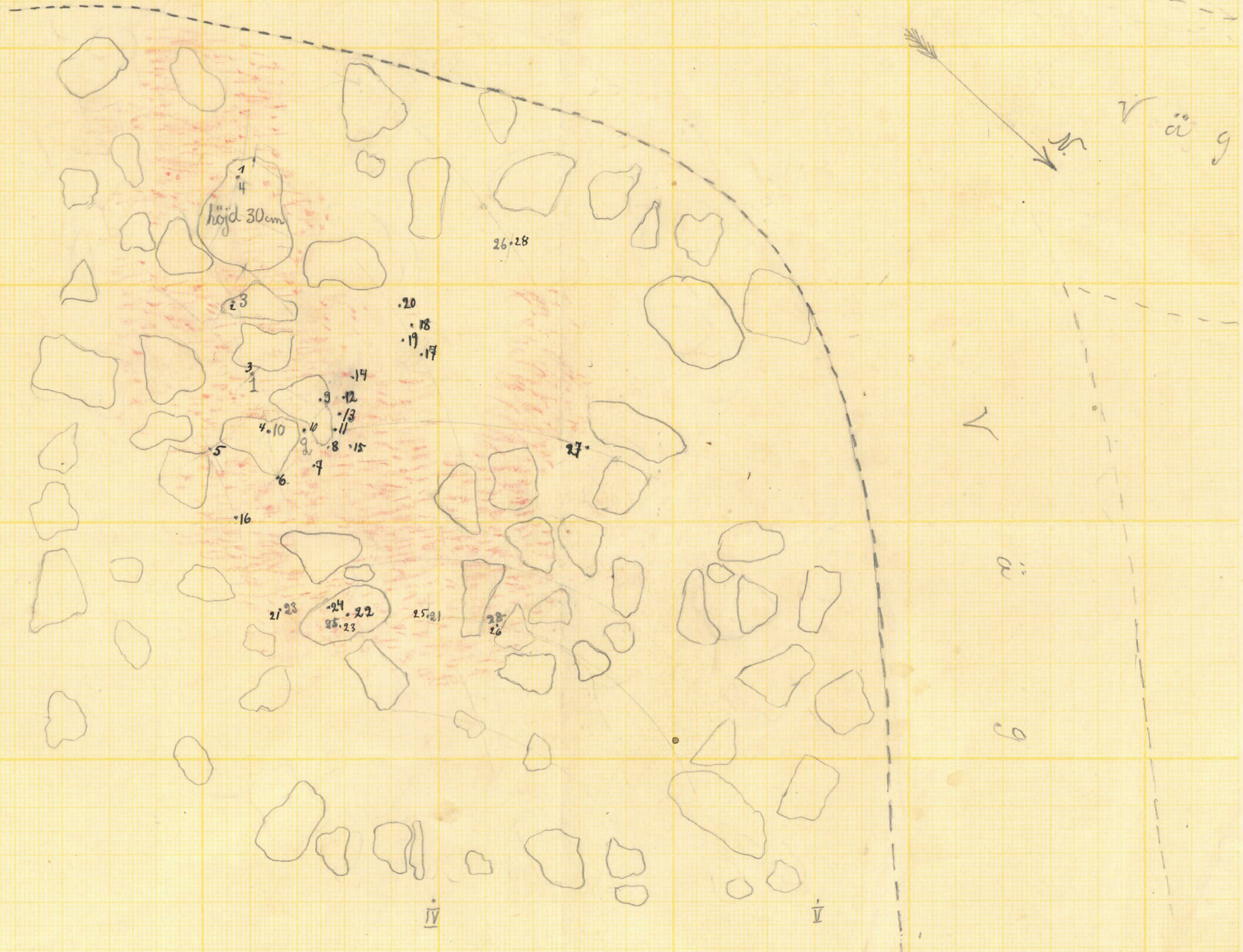
II

I

IV

V


Skala



Jacob Tegegrens karta över
röset IV på Lågfeltkangas, Koskeby
Vörå, underiikt i juni 1921. jfr 7810: 1-37.

Vöra.
Läppeltkangas
Koskeby
S. Klemets
1/6 - 21.

N^o VI




Jacob Tegenström's karta
över röset n^o VI på Läppelt-
kangas, Koske by, Vöra, under-
rätt i juni 1921. Jfr. nr 7890.
38 - 15.



Läppelkangas.
E. Klemets.
Vörå Koskeby
19 $\frac{10}{8}$ 21.

N^o XI



Jacob Tegengrens karta
över rört no XI på Läppel-
kangas, Koske by, Vörå, an-
derhöjd i aug. 1921. Jfr.
7890:76-91.

Skala:



N^o 105

Förh. And.

10/9 21

Nr. 1/3.

A. B. HE

Vörå,
Lottlaks.

Erik Krooks
skogskifte.

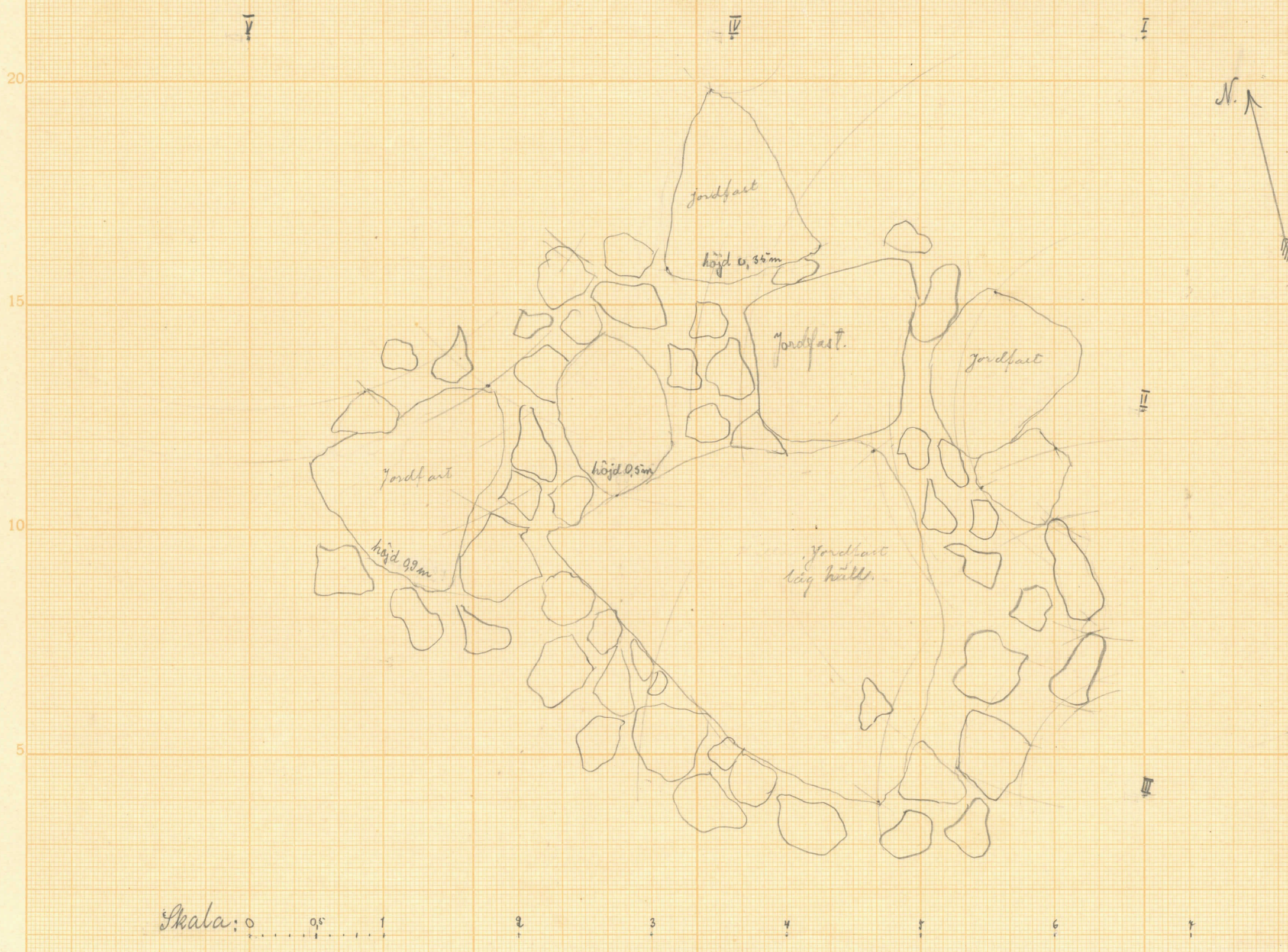
19th 21.



Skala: 0 0.5 1

Fsk. and.
10/9 21
Nr. 93.

№ 93
Vörå,
Lattlaks
Erik Brooks
skogskifte
17 $\frac{6}{4}$ 21



Skala: 0 0,5 1 2 3 4 5 6 7