

11

Undersökning av två järnåldersrösen
i Vöra socken i juni 1920.

1.

Röset nr. 5 på Kangasbacken i Bergby.

På den skogbevuxna, i norr av Latjuniängarna begränsade Kangasbacken i Bergby¹⁾ har ~~en~~ Jacob Tegenrosen förtecknat och kartlagt en grupp rösen, som i hans ären 1918 och 1919 upprättade förteckning över fornlämningarna i Vöra under rubrik Bergby har fått numren 1-6. Samma nummer bära dessa rösen på Tegenrosens arkeologiska karta över västra Vöra, som åtföljer förteckningen.

Ett av rösen, nr 5, undersöktes av Tegenrosen, hans söner och mig i juni 1920.

Röset 5 ligger jämte det nära intill befintliga röset 4 på Jakob Kjerps hemmans mark; öster om dem ligger rösen 1-3 och ett stycke åt väster från 5 röset 6, alla på Matts Krongvists hemmans mark.

Röset 5, litet och lågt, med en radie av ungefär 3,60m, är anlagt på en ^{liten} naturlig upphöjning. Stenarna äro medelstora och ligga i 1-3 lager med mindre stenar emellan på sandbotten. I mitten fanns en 60cm lång, 45cm bred och 36cm hög sten och några av de andra stenarna hade samma dimensioner. Kulturskiktet var tunt, men på en del ställen i synnerhet inom rösets västra hälft mycket mörkt.

Brända ben hittades i rösets mittställe en sammanlagd

¹⁾ enligt Finlands ekonomiska karta blad VIII: 3
hör Kangas till Koske bys område.

av 249 gr. Fynden voro mycket obetydliga: några fragment av en spjut- eller pilspets och av en järnspik förutom små järnbitar från föremål, som icke kunna bestämmas. Jfr H. M. 7731: 7-14.

2.

Röset nr 55 på Mustamäki i Miemois by.

Mitt enot rösegruppen på Kangas finnes norr om Latjini slätten på Mustamäki höjderna inom Miemois bys område talrika större och mindre rösen, av vilka ett delvis underiäktas av herrarna Tegengren och mig den 17 och 18 juni 1920. I Jacob Tegengrens ovannämnda förteckning över förelämningsarna i Vörå har detta kummel under rubriken Miemois by fått numret 27 samt på Tegengrens karta numret 55. Det närliggande numret må bliva förelämningsens officiella beteckning.

Röset 55 ligger på Johan Grinds hemmans mark ungefär 3 km väster om Miemois by och ett litet stycke norr om den körväg, som från byn leder till socknens utmarker i väster. Det är uppfört på ett skogbeväxt 12,34 m över Lotus äng, som är en del av Latjini slätten. Röset mäter ungefär 12 m i tvärsnitt; dess högsta punkt höjer sig 2,07 m över en på kartan angiven punkt vid sydvästra periferin, men blott 1,28 m över en annan punkt vid norra randen, ty berggrunden sluttar skarpt från norr till söder. Något söder om mitten finnes i kumlet en av skottgrävare uppkastad grop, som går ända till botten. Några av stenarna i gropen äro rätt anseendliga; den

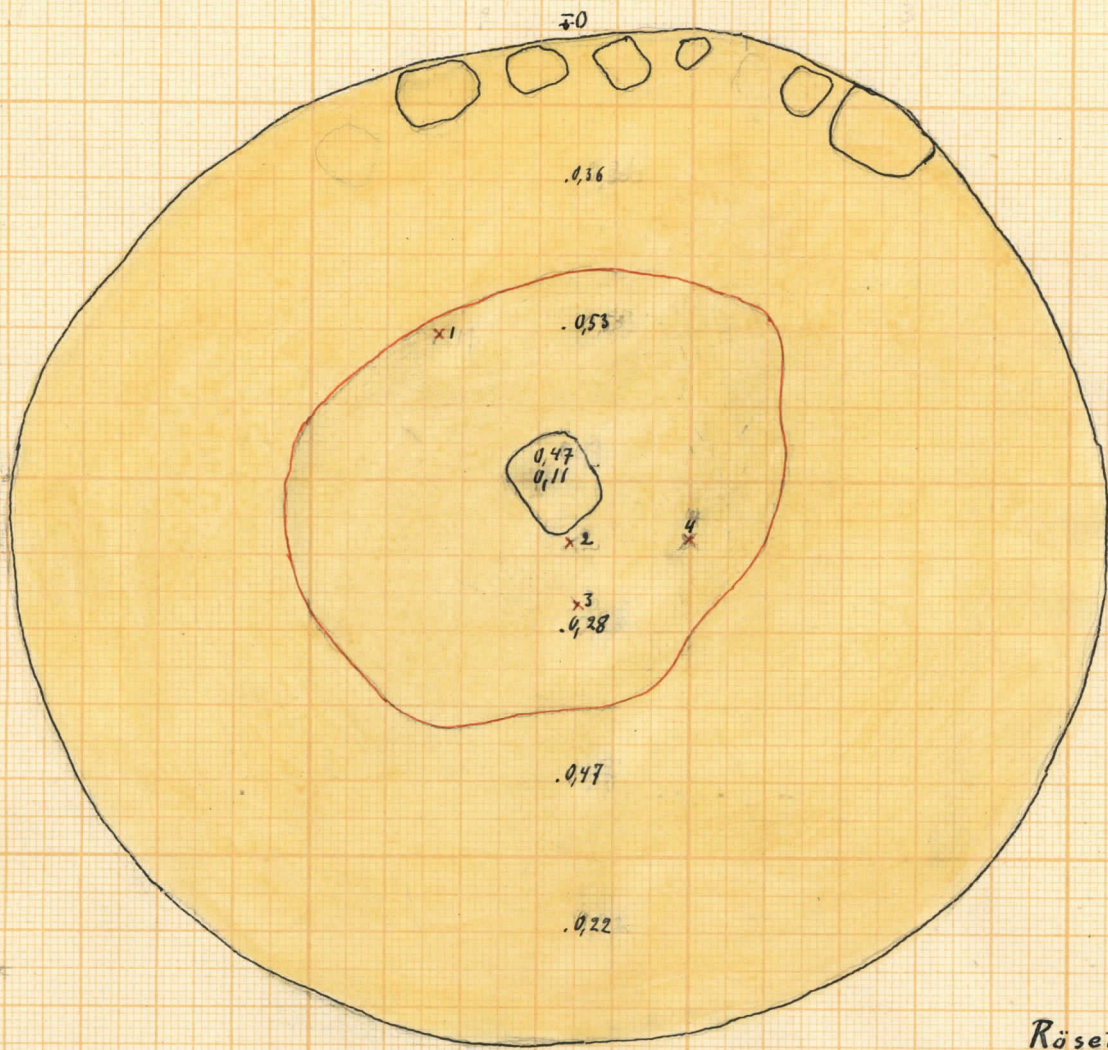
största mäter 1,35 m i längd, 1 m i bredd och 0,75 m i höjd. För övrigt äro stenarna i röset medelstora; i mellanrummen äro utfyllda med mindre stenar.

Endast den östra hälften av röset blev undersökt. Den egentliga graven påträffades i den ovan nämnda gropen. Här hittades dels i ett tunt mörkt kolblandat kulturskikt, dels i mager sandblandad jord rengjorda brända ben, vilkas vikt senare befunns utgöra 350 gr. Av gravgodset återstod efter skatteletarnas besök blott en liten vid en bit liden fastnitad hake av brons, 3 små bitar av ett järnföremål, troligen kniv, två bitar av sameliket en och samma härnstenspärla. Jfr H. M. 7731: 1-6.

Efter undersökningen återställdes röset i sitt förre skick genom att de uttagna stenorna hastades tillbaka.

Alfred Hachman.

Riset 4

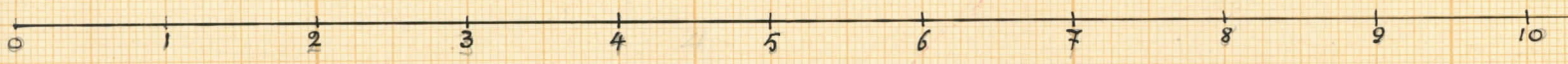
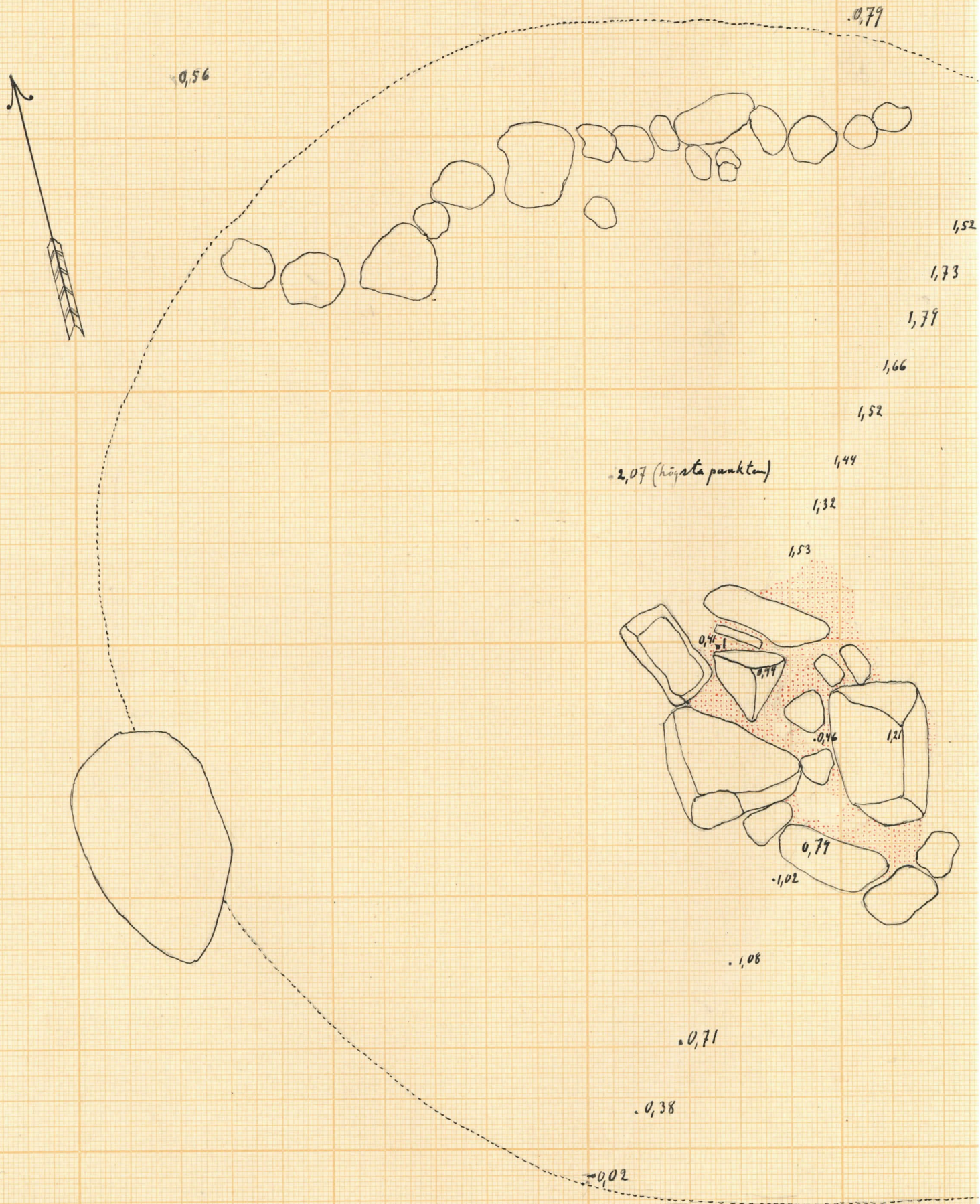



-0,27

Vörå.

Riset 5 på Kangas
i Bergby.

A. Hackman
1920.





Röset nr 55
på Mustamäki, Miemois by, Vöro.
Delvis undersökt 1920 av
A. Hackman.

Vörå socken.
Kummel i Kangas-skogen på Jakob Kjerps mark
i Bergby.



Rösena nr 5 (i förgrunden) och nr 4 (bakom 5). pl. 5466
Bilderna är tagen från söder och innan nr 5 blev
undersökt (H. M. 7731: 7-14).



Kumlet 5 under pågående undersökning, sett från NW. pl. 5467.

Vörå socken.

Stenkummet på Johan Grinels mark på Mustamäki
i Miemois by.



Pl. nr. 5465.

Kumlet, som har numret 55 på Jacob Tegengrens
karta över fornlämnningarna i Bergby, Koskeby och
Miemoisby, undersöktes av A. Hackman den 17 och 18.
juli 1920. Bilden är tagen från norr och före under-
sökningen. Inv. nr. 7731: 1-6.

A. Hackman 1920.

