

Kellet. Os. 7/10.1994

ARKEOLOGISEN KOHTEEN TARKASTUS

012

166

07

0009

Tunnistetiedot

Kunta: Uusikaarlepyy Inventointinumero: SKL 9

Alue: Jepua Luokka: II

Nimi: Järviholmen 1 Ajoitus: _____

Kohteen laji: röykkiöryhmä Lukumäärä: _____

Kohteesta muita kortteja _____ kpl (ks. täyttöohjeet)

Tarkastaja: Mirja Miettinen Tarkastusaika: 25.9. 19 91

Sijaintitiedot

Peruskartta: 2312 08⁵ EKOLA Pinta-ala _____

x= 7028 30 y= 2434 40 z= n 33 m

Suunta ja etäisyys kirkosta tms. _____

Hoito ja kunto (ks. täyttöohjeet)

A B C D E F G

Tila ja omistaja (ks. täyttöohjeet)

Kylä/kaupunginosa: Överjeppo

Tila/Rno/nimi: 12:2

tai Kortteli/tontti/palsta: _____

Omistaja: _____ Puhelin: _____

Osoite: _____ Postitmp: _____

Kiinteistötunnus: Vuokrattu, ks. huomautukset

Lisää kiinteistöjä kpl

Aiemmat tiedot:

tark 1968:IX:A-C /Siiriäinen

Aiemmat löydöt:

—

Tarkastuslöydöt:

—

TARKASTUSKERTOMUS

Liitteet:

kartat _____ pk _____
muut liitteet _____
negatiivit _____ 91358-91360 _____
diat _____

Tarkastuksen aihe:

Kohteen kuvaus:

Järvimossenin nevan ja viljelysaukean luoteis-pohjoispuolella metsässä, osaksi, on kolme röykkiötä: pohjoisemmat kaksi ovat muutaman kymmenen metrin päässä toisistaan ja merkitty peruskarttaan. Suurempi niistä on läpimitaltaan n. 10 m. keskellä laaja kuoppa, jossa kasvaa kuusia. Röykkiö on sammaloitunut, mutta erottuu tasaisessa, kivettömässä kangasmetsässä hyvin. Metsä on tiheää, harventamatonta männikköä, maan pinta sammaloitunut vahvasti. Toinen röykkiö on jonkin verran pienempi, läpim. n 5-6 m, samalla tavalla kehälle kaiveltu aikanaan. Sammalen peitossa saattaa olla matalia kiveyksiä/latomuksia; muita yhtä selviä röykkiöitä ei lähistöllä erottunut.

Mainituista kahdesta n 100 m etelään on suohon pistävällä, kalliopohjaisella niemekkeellä edellisiä matalampi, jäkälän ja sammalen peittämä röykkiö, oikeammin röykkiönjäänös; kiviä on aikanaan levitelty kalliolle, mutta röykkiön pohjan voi yhä hahmottaa. Luultavasti Siiriäisen 1968 mainitsema kolmas röykkiö on tämä. Asiaa ei voi varmistaa, sillä 1968 tarkastuskertomus on hukassa (ollut muutaman vuoden poissa arkistosta!).

Ympäristö ja maasto: (vesistö, vesistokoodi, rakennukset, tiet, sorakuopat jne)

metsää, suota, Lapuamjoen länsipuolella. Jepuan-Alahärmän rajalta
n. vajaa kilometri pohjoiseen.

Laajuuden arviointiperuste:

röykkiöiden lisäksi alueella voi olla asp. jäännöksiä; verrat-
tain tasaisen ja kivettömän näköinen maa sopisi siihen.

Luokitusehdotus perusteluineen:

II

Ehdotus suoja-alueeksi: _____

Havaintomahdollisuudet: _____

hyvät

Opas: _____ Nils Jungar / Jeppo hembygdsförening

Rauhoitustoimenpiteet maastossa:

Tiedossa olevat maankäyttösuunnitelmat, kiireellisyys:

ei tietoa


Lähilöytöjä:

SKL 8-12 Järvimossenin ympäristössä; röykkiöryhmiä

Selostus jätetty

8 / 1 19 93
Aika

Hki
Paikka


Allekirjoitus

Jatkotoimenpiteitä:

Huomautuksia (esim perimätieto) ja lisäyksiä:

Täyttöohjeita:

Tunnistetiedot

Mikäli kohteen alueella on useampia muinaisjäännöslajeja (esim. asuinpaikka ja röykkiöitä), täytä samalla nimellä ja inventoin-
tinumerolla useampi kerta


Hoito ja kunto

- A. Kunto:** 1=koskematon, 2= tutkittu osittain, 3= tutkittu kokonaan, 4=tuhoutunut osittain, 5= tuhoutunut kokonaan, 6=tutkittu ja tuhoutunut osittain, 7=tutkittu ja tuhoutunut kokonaan
- B. Alkuperäisyys:** 1=täysin alkuperäinen, 2=entisoity osittain, 3=entisoity kokonaan, 4=siirretty alkuperäiseltä paikaltaan
- C. Hoitotarve:** 1=vaatii entistämistä, 2=vaatii kunnostamista, 3=vaatii puhdistamista tai esiin kaivamista, 4=vaatii tuki- tai suo-
jarakenteita, 5=vaatii tutkimuksia tuhoutumisen estämiseksi, 6=vaatii jatkuvaa hoitoa, 7=ei vaadi hoitotoimenpiteitä
- D: Hoitotilanne:** 1=peruskunnostettu, 2= tuettu rakentein, 3=pidetään puhtaana
- E: Rajaustarkkuus:** 1=rajattu arvion pohjalta, 2= rajattu osittaisella koekaivauksella, 3= rajattu kokonaan epävarmasti koekai-
vauksin, 4= rajattu kokonaan luotettavin koekaivauksin, 5=rajattu näkyvien rakenteiden perusteella
- F: Vahvistustapa:** 1=rajattu vain muinaisjäännös, 2=rajattu vain suoja-alue, 3=rajattu sekä muinaisjäännös että suoja-alue
- G: Maastomerkintä:** 1=kuparitaulu, 2=kertova taulu, 3=paalurajaus ilman taulua, 4=paalurajaus ja taulu, 5= aitaus ja taulu,
6=rakennus ympärillä ja taulu

Tila ja omistaja

Mikäli kohde on useamman tilan tai kylän alueella, TÄYTÄ LISÄKORTTI

91358




UUSIKAARLEDDY / JEDUA

SELL (9)

JÄRVIHOLMEN 1

ERILLÄIN sijaitsem,
ETELÄISIN Rökkiö,
~~ETELÄISIN Rökkiö~~

~~91358~~ 91359



PERUSKARTALLE MERK.
potjoisempia Rökkiöitä



91360



SUOMEN R. KUUSELTA

M. Kluett - 91