

Ylöjärvi, Mikkola.

Miekan 14553 löytöpaikka.

Helmikuun 16. p:nä 1959 löydettiin Ylöjärven kirkonkylän, ent. Mikkolan mailta miekka, puukko (KM 14553). Löytö ilmoitettiin Esko Sarasmolle, joka seuraavana päivänä kävi löytöpaikkaa tarkastamassa ja ilmoitti asiasta Muinaistieteelliselle toimikunnalle. Helmikuun 18. p:nä allekirjoittanut kävi löytöpaikalla yhdessä maisteri Sarasmon kanssa ja toin tullessani löytöesineet Kansallismuseoon. Miekka on varustettu niellokoristeisella ponnella, joka todennäköisesti ei alunperin ole kuulunut tähän miekkaan. Myös haitassa on hopeakoristeita.

Löytöpaikka sijaitsee Ylöjärven kirkolta n. 1100 m kaakkoon, Tampere-Vaasa-maantien etelälaidassa, Ylöjärven kirkon tienhaarasta n. 100 m Tampereelle päin, vastapäätä Mikkolaa, josta aikaisemmin on löydetty rautakauden esineitä. Löytöpaikka on Voitto Salomaan tonttialuetta. Miekka löytyi vesijohtoputken ojaa kaivettaessa, Salomaan sisäänajotieltä n. 25 m itään ja maantieltä n. 10 m etelään.

Löytäjä oli työmies Veikko Uusitalo. Hänen selostuksensa mukaan miekan kahva oli pistänyt esille kaivannon pohjoisseinämästä n. 1.5 m syvyydessä maanpinnasta (ks. Sarasmon piirroksia) ja puukko oli ollut suunnilleen samoilla kohdilla, 50 sm korkeammalla.

Leikkauksessa näkyy ylinnä n. 50 cm paksu saven-  
sekainen multamaa, joka ilmeisesti on myöhästä täyte-  
maata. Sen alla on hienoa hiekkaa, jossa näkyy joita-  
kin likamaalla täytettyjä, n. metrin syvyisiä kuoppia,  
ilmeisesti hautoja. Miekka löytyi tällaisesta likamaa-  
alueesta. Toinen samantapainen hauta näkyi miekan  
löytöpaikasta itään joitakin metrejä, toinen n. 6 m  
länteen.

Löytöpaikkaa tarkastettaessa olivat kunnansihtööri,  
kunnanvaltuuston puheenjohtaja ja vastaava rakennusmes-  
tari läsnä. Heidän mukaansa ojaa ei enää laajenneta  
vaan se täytetään kohta, kun putket on laskettu.  
Työmiehiä kiellettiin penkomasta kaivannon seinämiä,  
mutta silti ilmoitettiin paria päivää myöhemmin, että  
samalta paikalta oli vielä löydetty mm. kirves.



Ks. myös Esko Sarasmon kertomusta 20.2. 59.

Helsingissä, toukokuun 20 p:nä 1959.


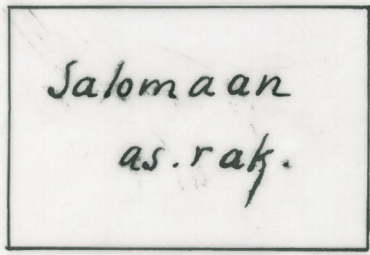
C. F. Meinander

Mikkolan as.rak. nurkka  
n. 30 m.  
↑

-----  
Vanha maantie  
→ Tampereelle



Voitto Salomaan  
tontti



YLÖJÄRVI,

Ent. Mikkolan maa  
⊗ Aselöytö 16.2.59.  
E. Sarasmo 17.2

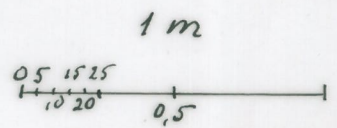
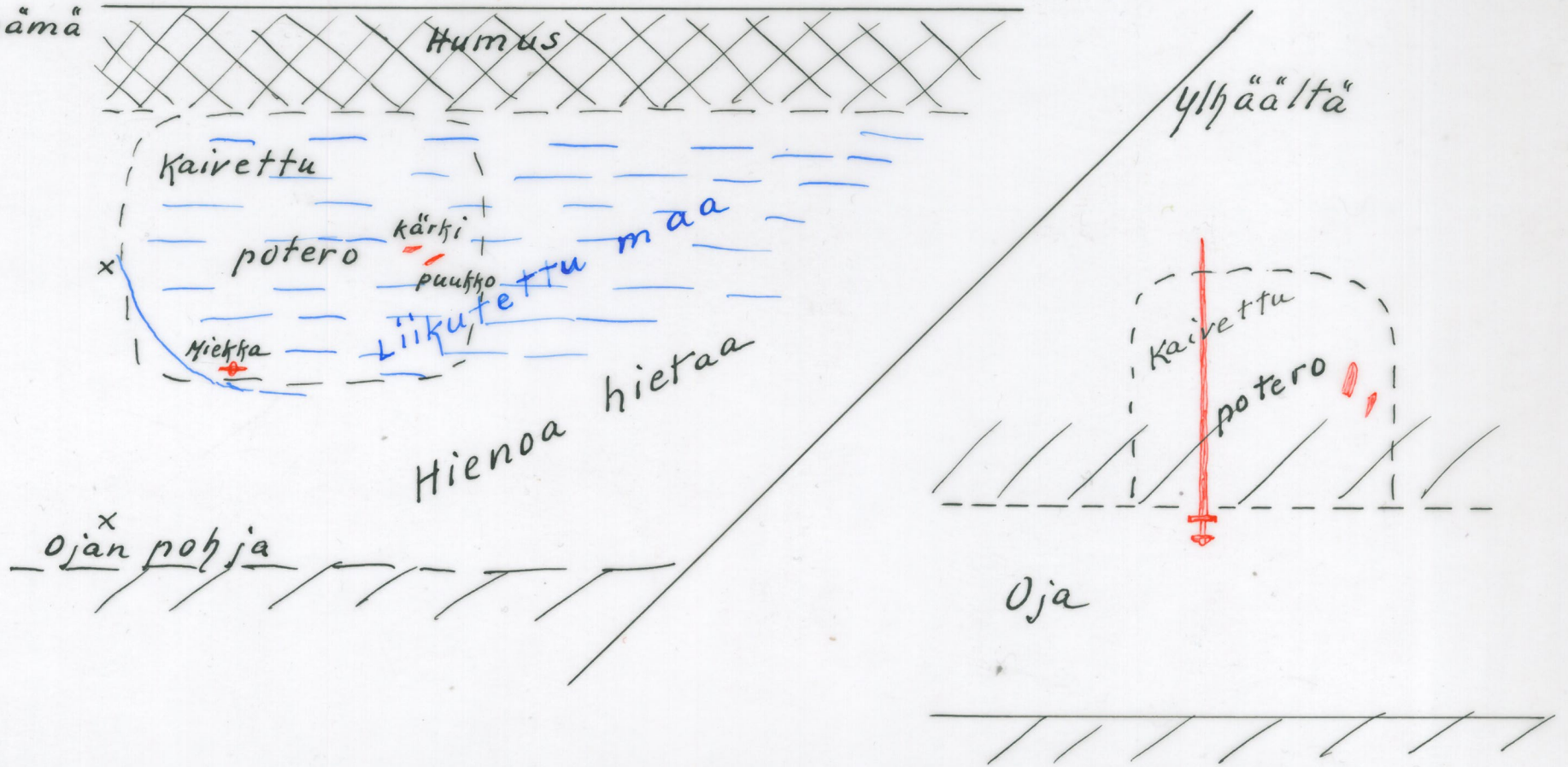
Viheriän  
maata

(Om. Rauha Mikkola)

YLÖJÄRVI, Ent. Mikkolan maa.

Aselöydöt 16.2.59

Luoteisseinä



E. Parasmo 17.2.59.