

ESPOO LARSVIK SKRATTBERGET

Kiviröykkiön kaivaus

Eino Hukkinen 1950

Jätetty, 1. 7. 1950.

M

Kertomus Espoon pitäjän Vanhan Mankkaan kartanon maalla sijaitsevan hautaraunion kaivauksesta, joka suoritettiin arkeologian ylioppilas Eino Hukkisen johdolla elokuun 9 - 11 p:nä 1949.

Koska Espoon pitäjän Vanhan Mankkaan kartanon maalla olevalla Juhanilan omakotialueella (kortteli 12, palsta 1) asuva tarkastaja S. Nyberg ilmoitti rakentavansa uutisrakennuksen palstallaan olevan kivilatомуksen paikalle, suoritti allekirjoittanut Muinaistieteellisen toimikunnan toimesta kysymyksessä olevan kivilatомуksen tutkimisen. Kaivaus aloitettiin elokuun 9 päivänä ja työt olivat paikalla käynnissä 3 päivää. Apulaisena allekirjoittaneella oli kartoitustyössä fil.maisteri rouva B. Lojander, sekä raivaustöissä herra Nybergin lisäksi professori W. Lojander.

Mainittu kivilatомуs sijaitsee n. 50 m maantiestä, itään päin viettävällä sorarinteellä, maisteri Leppäahon arvion mukaan n. 6 - 7 m korkeudella merenpinnasta. Paikalle oli kerääntynyt runsaasti asiaankuulumattomia jätteitä, irtonaisia, viereisestä puutarhasta peräisin olevia pikkukiviä ym. Kun tämä sekundäärikerros oli poistettu, saatiin varsinainen kivilatомуs esille.

Tämä osoittautui melko suorakulmaiseksi, länsipäässä suureen maakiveen liittyväksi rökkiöksi, jonka reunoilla oli suurikokoisempia kiviä kuin keskellä. (Kuvat 1 ja 2).

Ensimmäisen kerroksen poistamisen jälkeen tuli keskiosassa näkyviin suurehko hiilialue, joka jatkui n. 40 cm syvyydelle maan sisään pinnasta lukien. Mitään löytöjä tai hautaukseen viittaavia merkkejä ei tästä hiilialueesta tavattu.

Toisen kerroksen muodostivat muutamat erittäin suuret reunoilla olevat maakivet, joiden alta katsottaessa näkyi puhdas, koskematon sora. (Kuvat 3 ja 4). Ainoa epävarma löytö, yhdeltä sivulta tasaiseksi hioutunut hiekkakiven kappale, löydettiin tällaisen suuren maakiven vierestä, syvältä puhtaasta sorasta.

Koska kaivaus osoittautui tuloksettomaksi, lopetettiin se tähän, ja herra Nyberg sai luvan kivien poiskuljettamiseen ja röykkiön hävittämiseen.

Helsingissä, maaliskuun 10 päivänä 1950.

  
Eino Hukkinen

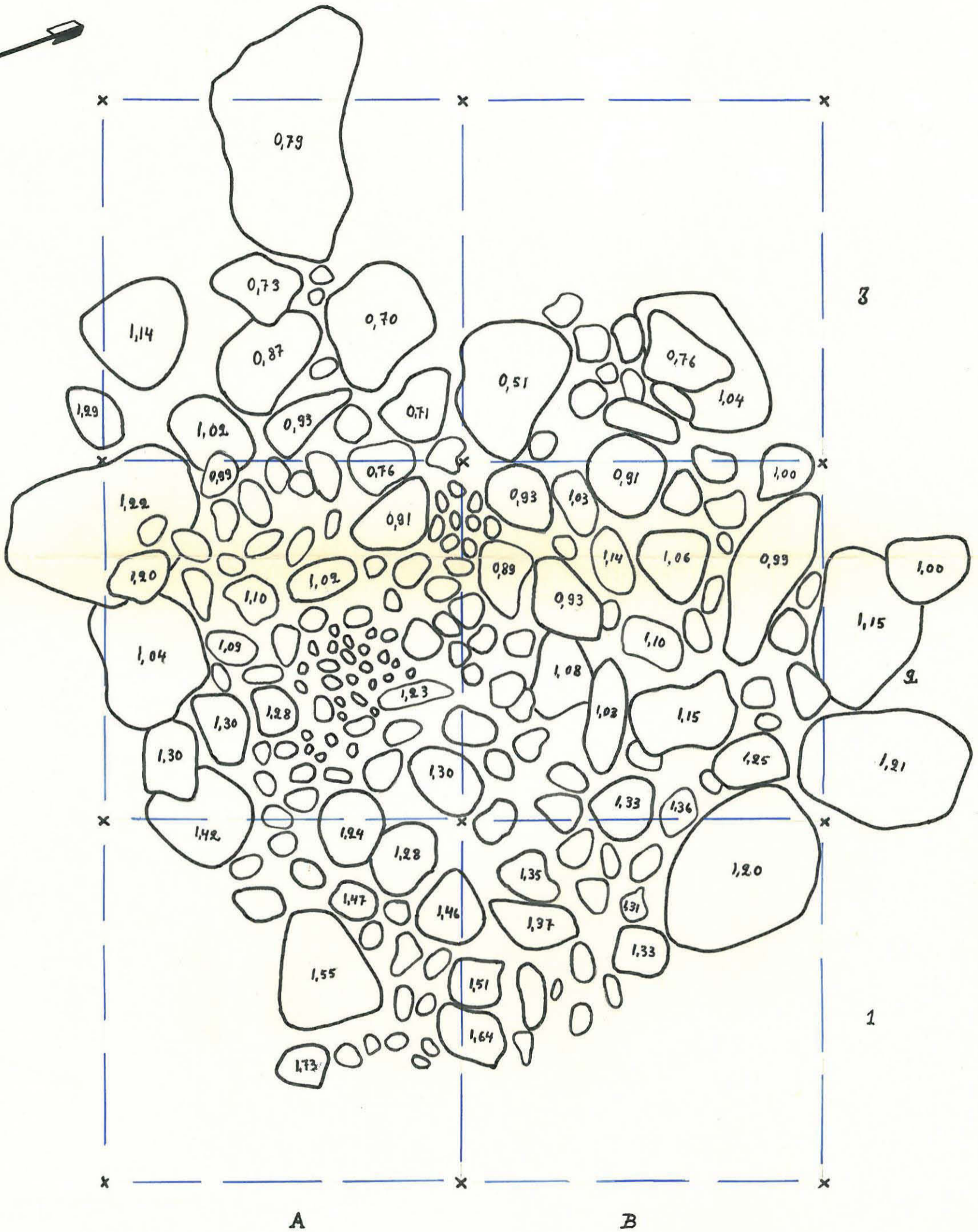

# ESPOO-MANKKAA

I KERROS

1:25

0 ————— 1 m

EINO HUKKINEN 1949



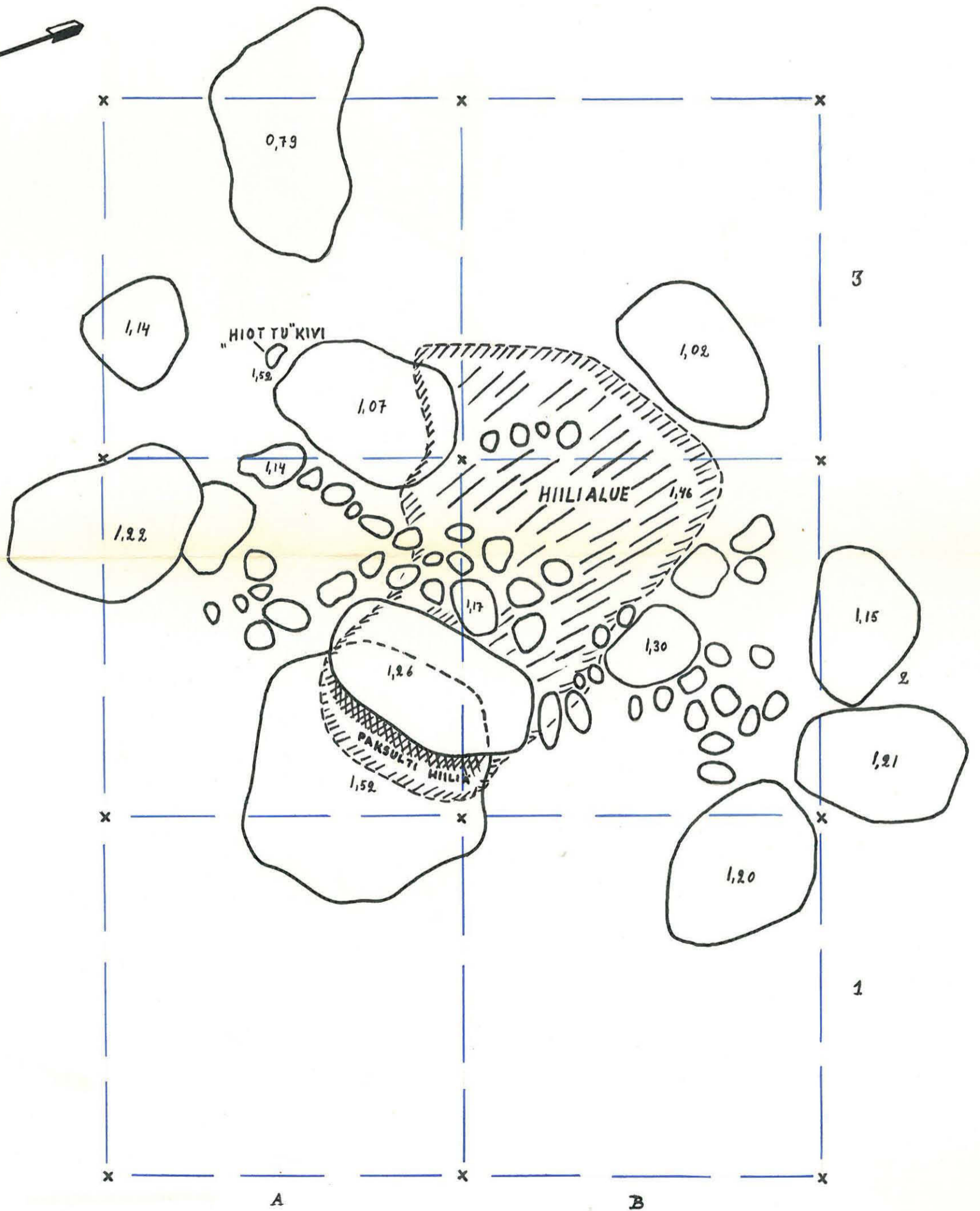
# ESPOO-MANKKAA

II KERROS

1:25



EINO HUKKINEN 1949



Espoo, Maunkkaa.

Kuva 1.



Yleiskuva, päällä oleva sekundaarinen  
hiinipeite paistettu. Ennen kalvausta.

Kuva 2.



Yleiskuva ensimmäisen kerran  
suuret hiinet paljastettu.

Espoo, Maunkka.

Kuva 3.



II kerroksen suuret betälväet.  
Vas. prof. Lofander.

Kuva 4.



Räykkiän paljia, pienet liivet  
paistettu.