


TARKASTUSRAPORTTI



PIRKANMAAN MAAKUNTAMUSEO

Nokia Vihnuskoti

Käynnin päivämäärä 4.6.2008
Kävijän nimi Ulla Lähdesmäki

...

Muistioteksti

TARKASTUS NOKIAN VIHNUSKOHDIN PUISTOSSA SIJAITSEVALLE MAAKUMMULLE

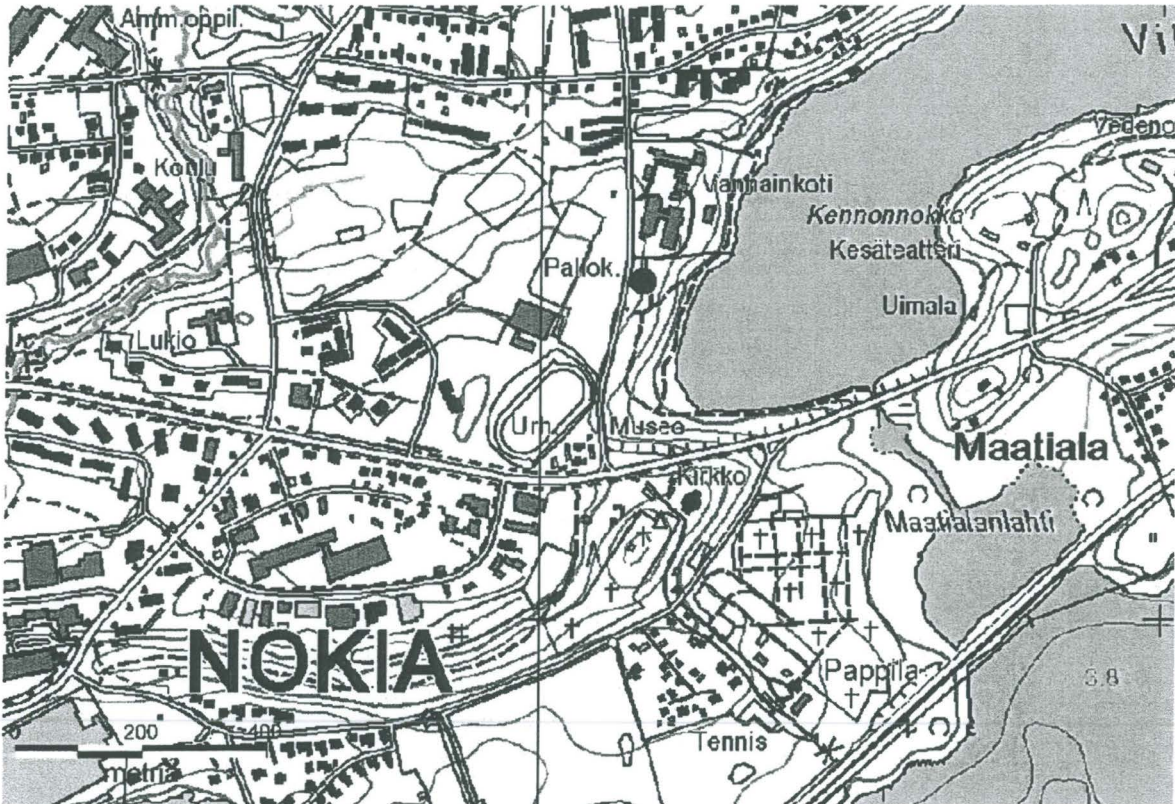
Pirkanmaan maakuntamuseon kulttuuriympäristöyksikön tutkija Ulla Lähdesmäki teki maastotarkastuksen Nokian kaupungin Vihnusjärven SW-puolella olevaan puistoon, Vihnuskodin (vanhainkoti) eteläpuolelle. Tarkastuksen syynä oli nokialaisen Esko Vikkulan tekemä ilmoitus maakummusta puistoalueella. Vihnusjärven länsipuoleiselle alueelle on alustavasti suunniteltu ns. Nokiareenan kaavoitushanketta.

Tarkastuksessa paikannettiin ja havainnoitiin silmämääräisesti maakumpua ja sen välitöntä ympäristöä; kumpuun ei tehty koekuoppia. Käynnin perusteella todettiin, että alueen tulevan kaavoitushankkeen yhteydessä, kun muutoinkin tulee tehdä arkeologinen inventointi, kumpu inventoidaan siinä yhteydessä. Käynnin tuloksesta informoitiin myös Nokian kaupungin kaavoittajaa.

Tarkastuksessa todettiin, että ulkoisten ominaisuuksien perusteella kumpu ei ole luontainen muodostelma vaan ihmistekoinen. Lähtökohtaisesti se vaikuttaa nuorehkolta. Seudulla pitkään asuneella Vikkulalla ei ollut tietoa siitä, että paikalla olisi sijainnut rakennuksia lähihistoriassa.

Tampere 22.1.2009 Ulla Lähdesmäki

VIHNUSKOTI



Nokia, Kankaantaka, Vihuskodin eteläpuolella sijaitsevan maakunnan sijainti. Pohjakartta Maanmittauslaitos, PISA lupa /020/2006..

Kunta	Nokia
Kaupunginosa	Kankaantaka
Kohdenimi	Vihuskoti
Muinaisjännöstunnus	
Inventointinumero	
MJ-tyyppi	maarakenteet
MJ-tyypin tarkenne	kummut
Ajoitus	ajoittamaton
Selkeä ajoitus	
Rauhoitusluokka	-
Lukumäärä	1
Peruskarttanumero	2123 05
Peruskartan nimi	
X1-koordinaatti	6819 519
X2-koordinaatti	
Y1-koordinaatti	2475 149
Y2-koordinaatti	
Z1-koordinaatti	

Koordinaattiselite	kummun koordinaatit KTJ:n kartalta luettuna
MI-tiivistelmä	Soikeahko maakumpu puistoalueella, ihmistekoinen, ikä ja funktio epäselvät. Nurmeltuneella n. 3 m korkealla kummulla kasvaa useita eri ikäisiä puita.
Kiinteistötunnus	536-407-6-6
Kiinteistönimi	Hypösmäki
Maanomistaja	Nokian kaupunki (?)

Tutkimukset

Tarkastus U. Lähdesmäki 2008

Sijainti ja maasto

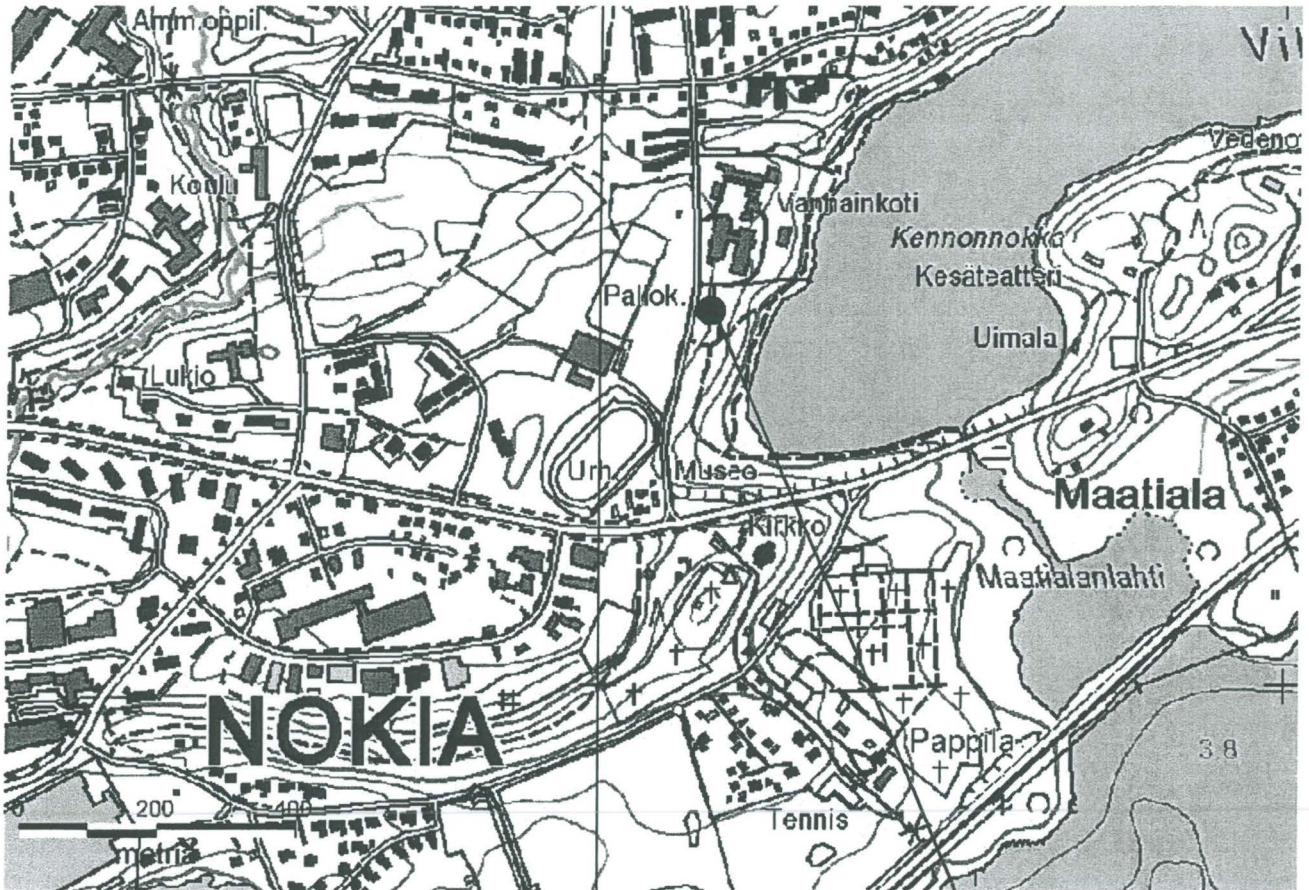
Nokian Vihnusjärven SW-nurkassa, puistoalueella Vihnuskohtin vanhainkodin eteläpuolella sijaitseva maakumpu. Etäisyys vanhainkodin lähimpiin rakennuksiin n. 100 m. Maasto on muokattu täysin nurmikentäksi, josta kumpuu eroaa selvästi.

Kohteen kuvaus

N. 3 m korkea, n. 12 x 9 m laaja. Muodoltaan säännöllisen soikea ja jyrkkä kumpu. Vaikuttaa sekundaarilta muodostelmalta, muistuttaa jopa hieman maakellaria, mutta on kaikilta sivuiltaan umpinainen ja nurmen peittämä. Kummulla kasvaa useita eri ikäisiä puita. Koska tarkastuksessa ei tehty koekuoppia, ei voida varmuudella sulkea pois sitä, että kumpu olisi jonkin historiallisen ajan rakenteen jäännös.

Tiedossa olevat maankäyttösuunnitelmat

Vihnuskohtin ympäristöön on suunnitteilla kaavoitushanketta, jonka yhteydessä kumpu on vielä syytä koepuolin tarkastaa.



Nokia, Kankaantaka, Vihuskodin eteläpuolella sijaitsevan maakunnan sijainti. Pohjakartta Maanmittauslaitos, PISA lupa /020/2006..