

Hattula . Uhrinkivi vanhan kirkon luona.

Lähteet: 2 karttaa, 5 valokuvaa ja 1 piirros.  
(vain 1 kartta 23/3/1945)

J. Voionmaa 1936.

Paap. 15/3 37.

U h r i k i v i  
=====

Hattulan vanhan kirkon luona, jonka uhrikiven allekirjoittanut Jouko Voionmaa 12. 8. 1936 Muinaistieteellisen Toimikunnan määräyksestä tutki.

Kartat ja valokuvat KM 10846-10847.

*Vs. ole siellä!*  
Hattulan vanhan kirkon lähellä olevasta uhrikivestä ilmoitti jo tilanomistaja Carl Carlstedt kirjeessään 21 päivältä heinäkuuta 1879 maisteri A. Heikelille (KM. top.ark.); samasta kivistä puhutaan "Hämetär"-lehden n::ssä 129 (15. XI. 1910) sekä "Kotiseudussa" 1917 s. 95-102.

Uhrikivi on Hattulan Hurttalan kylässä sähkötyömies Otto Niemisen tontilla. Se on n. 100 m Hattulan vanhasta kirkosta pohjoiskoilliseen tien itäpuolella, tältä Vanajaveden rantaan kääntyvän rantatien varrella ja sen pohjoispuolella. Alunperin se on sijainnut Otto Niemisen rakennuksen paikalla, jokseenkin keskellä sitä. Siirron jälkeenkin uhrikuopat jäivät päällepäin, mutta kivi on nyt kokonaan maan pinnalla. - Siinä on 43 kuoppaa, misä 3 tai 4 epämääräistä ja samoin kartalle merkitty ristinmuotoinen syvennys. Kahdessa eri kohdassa on kaksi kuoppaa yhdistetty toisiinsa "juoksutusurulla". Suurimmat kuopat ovat noin 10 cm läpimitaten. Kivi on rapautunutta graniittia(?) ja hieman halkeillut.

Uhrikiveä tai paikkaa yleensä koskevia perintätietoja ei ole saatu. Mutta huomattava on sen sijainti Hattulan vanhan kirkon mäellä, mikä viittaa ehkä pakanalliseenkin palvontapaikkaan. Rautakautisista muinaisjäännöksistä lähimmät ovat Mierolan sillan luona oleva mahdollinen kalmisto, sitten vasta Hattulan Ihalemmen ja Tyrvännön Suontaan tunnetut kalmistot.

Helsingissä 5 p:nä helmikuuta 1937

Jouko Voionmaa



Hilt. n. 15605

Uhrakivi on kivassa etualalla, isolta tieltä lantaaan  
johtavan ratastien varrella (Tansassa luterilainen vanha  
kirkko) noin 40 m valtatieltä, joka kuvan oikeassa  
laidassa näkyy ratastie kuvan etualalla rautaisen  
hautausmaan aidan ja piikkilanka-aidan välissä.  
Kiven paikka ei mahdu valokuvaukskartongille.



10846



10847



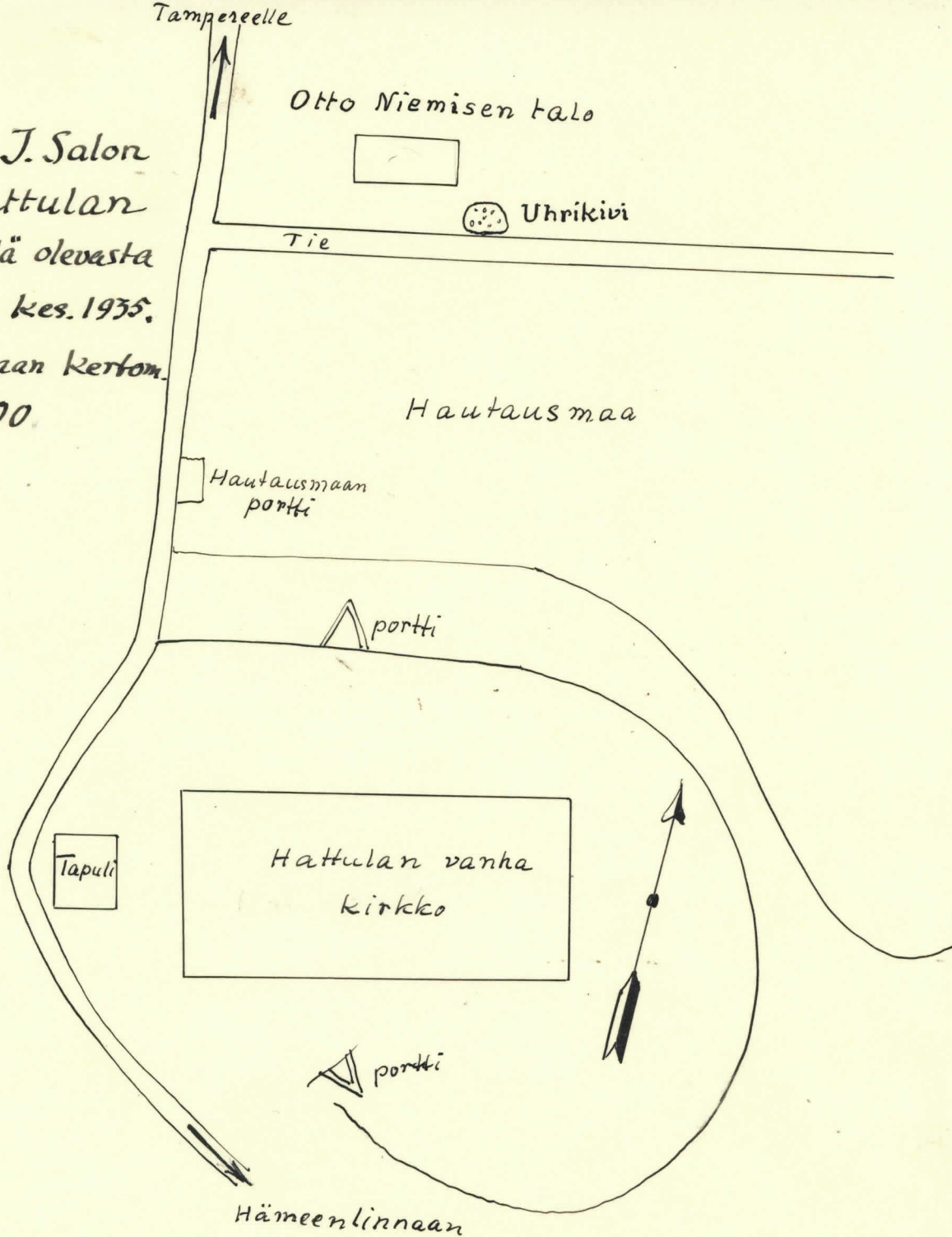
Uhoikiivi, jossa on yli 30 kuoppaa,  
 Hattulan pitäjän kirkonmaalla  
 montööri Otto Niemisen (os. Hattula,  
 Hurttalan kylä) palstalla ja raken-  
 nuksen nurkan vieressä. Kiivi, jonka  
 palstanomistaja aikoi poistaa pihan  
 raivauksissa kesäk. 1935, on rauhoitettu  
 20. VII. 1935 (kirje n:o 1059). Jos se poistetaan,  
 toivoo Hämeenlinnan museo sitä itsel-  
 leen.

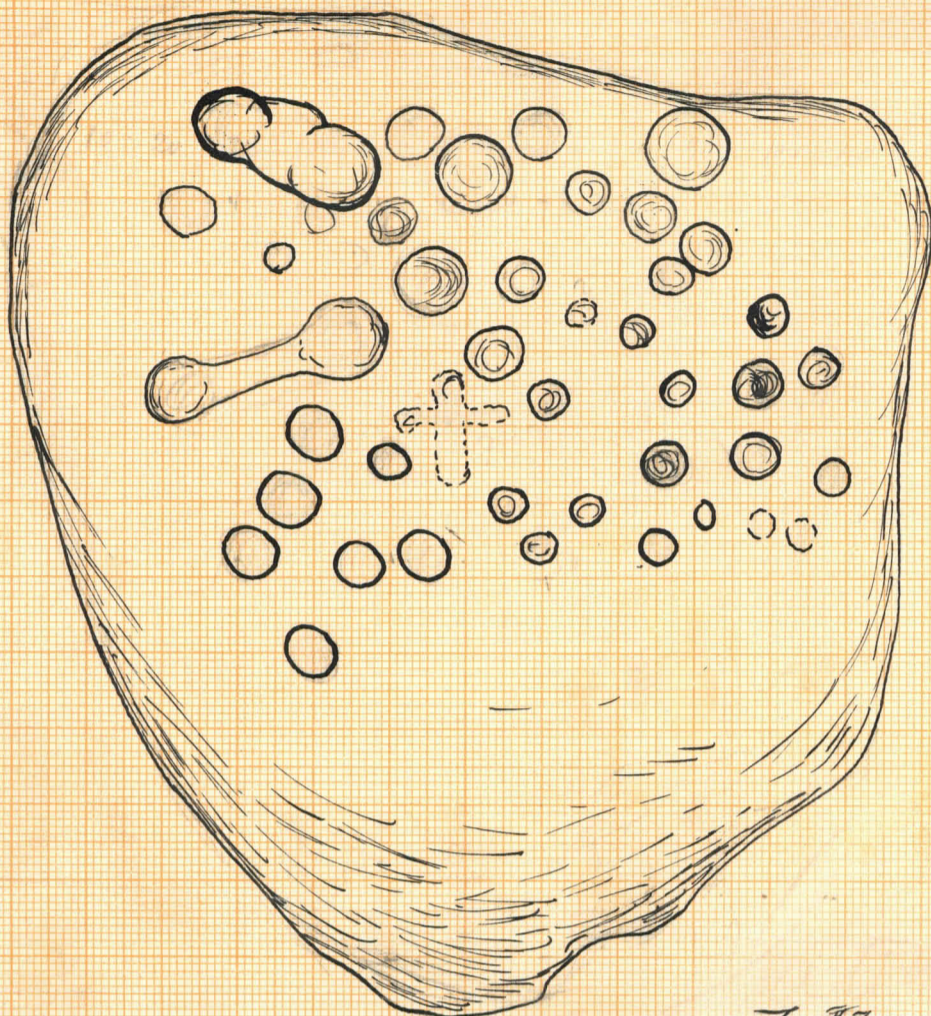


Vatok. Etanet vanhimmistari Salo ja Taitelija  
 Niemi.

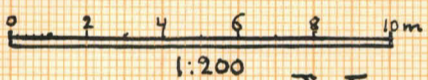
Vahtimestari J. Salon  
luonnos Hattulan  
kirkon lähellä olevasta  
uhrikivestä kes. 1935.

Liite J. Voionmaan kertom.  
n. 1:100.





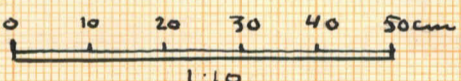
Uhrikivi



1:200



*Uhrikivi*  
 sähkötyöm. Otto Niemisen tontilla  
 HATTULAN VANHAN  
 KIRKON LÄHELLÄ  
 HURTTALAN KYLÄÄ



1:10



OTTO NIEMISEN  
 asunto

KARTTALIITE N<sup>o</sup> 2 Jouko Väinö-  
 maan kertomukseen vltä 1936