

Den 15 november 1929 företogs under-
tecknad kartläggning av tre stenrummel i Härtönäs
Kumlet N^o I är beläget strax norr om landsvägen
som från Brändö leder upp till Härtönäs gård. Vägen
som är inspränd i det s. k. Skepparberget stiger just på
detta ställe upp en dald. Kumlet, varifrån sten
tydligt tagits för vägbygge, är dock tämligen stort
ännu icke utgrävt för stort. Dimensionerna framgår
av planritningen.

Kumlet N^o II är beläget c:a 100 m söder om
samma landsväg och på Skepparbergets kron vettande
mot fjärden. Detta rummel är nästan i grund för-
stört. På många ställen är berggrunden blottad.
Periferien kan dock ännu urskiljas. På planritningen
finns de bara glänskarna antydda.

Kumlet N^o III är beläget på Torsnäs berget in-
vid viken Sorsaniemi. Det är, som av planritningen
framgår, till sina dimensioner litet, men synes
dock vara tämligen väl bebehållt. Det är byggt
av huvudsakligen stenar i motsats till de två före

gående kumbara i vilka ämt stora stenar på
träffas.

Helsingfors den 19 november 1929

E. W. Drake

(Asemapiirakuit ja profiilit
Sitten Herttökuopissa!)

E. DRAWE 1929 ?

INDELL, HELSINKI
no 110
30

35

40

45

50

55

60

45

KARTA

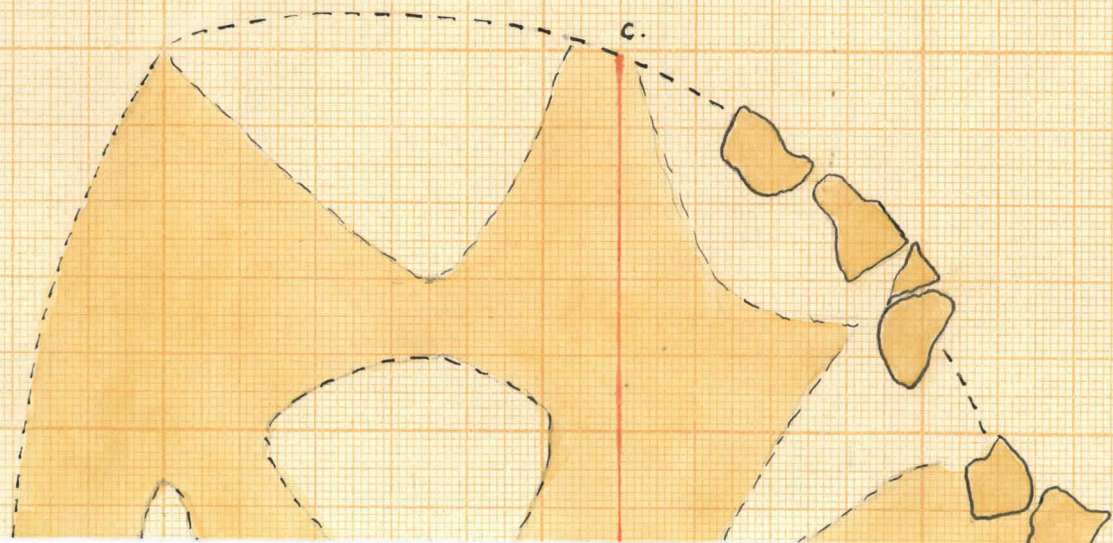
ÖVER

KUMLET PÅ SKEPPARBERGET (SOM LANDSV.)

HERTONÄS

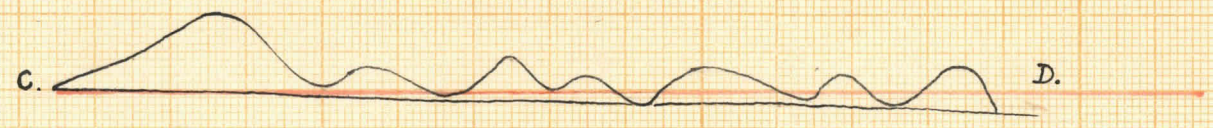
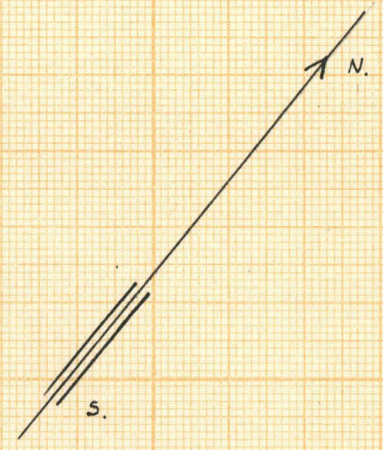
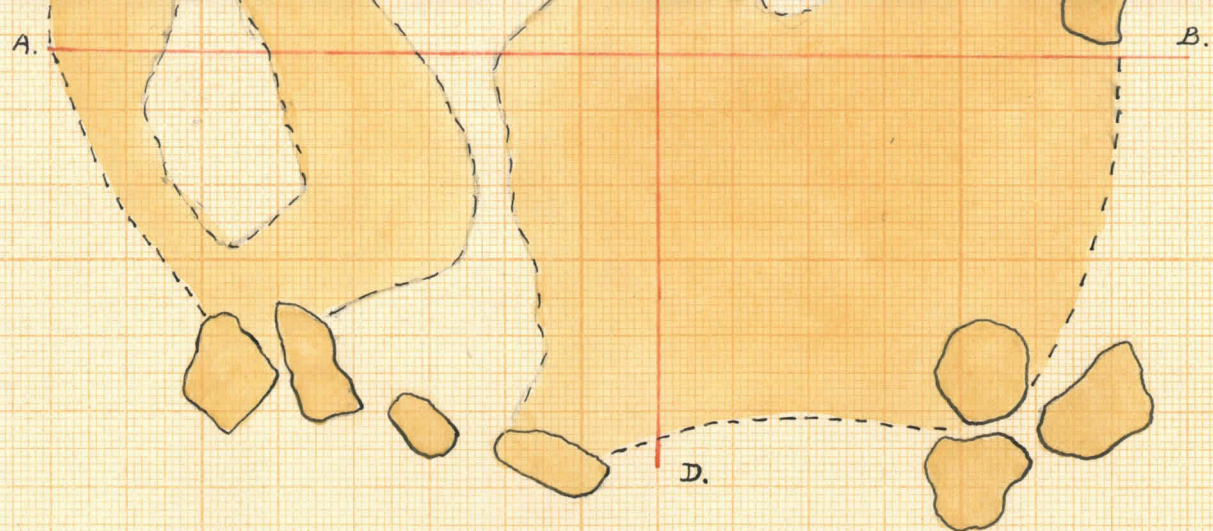


40



35

30



25
20
15
10