

SODANKYLÄ RAKKOKANGAS

1000000410

Kivikautisen asuinpaikan kaivaus

Aarni Erä-Esko 1962

koonnut Johanna Seppä 2010-10-22

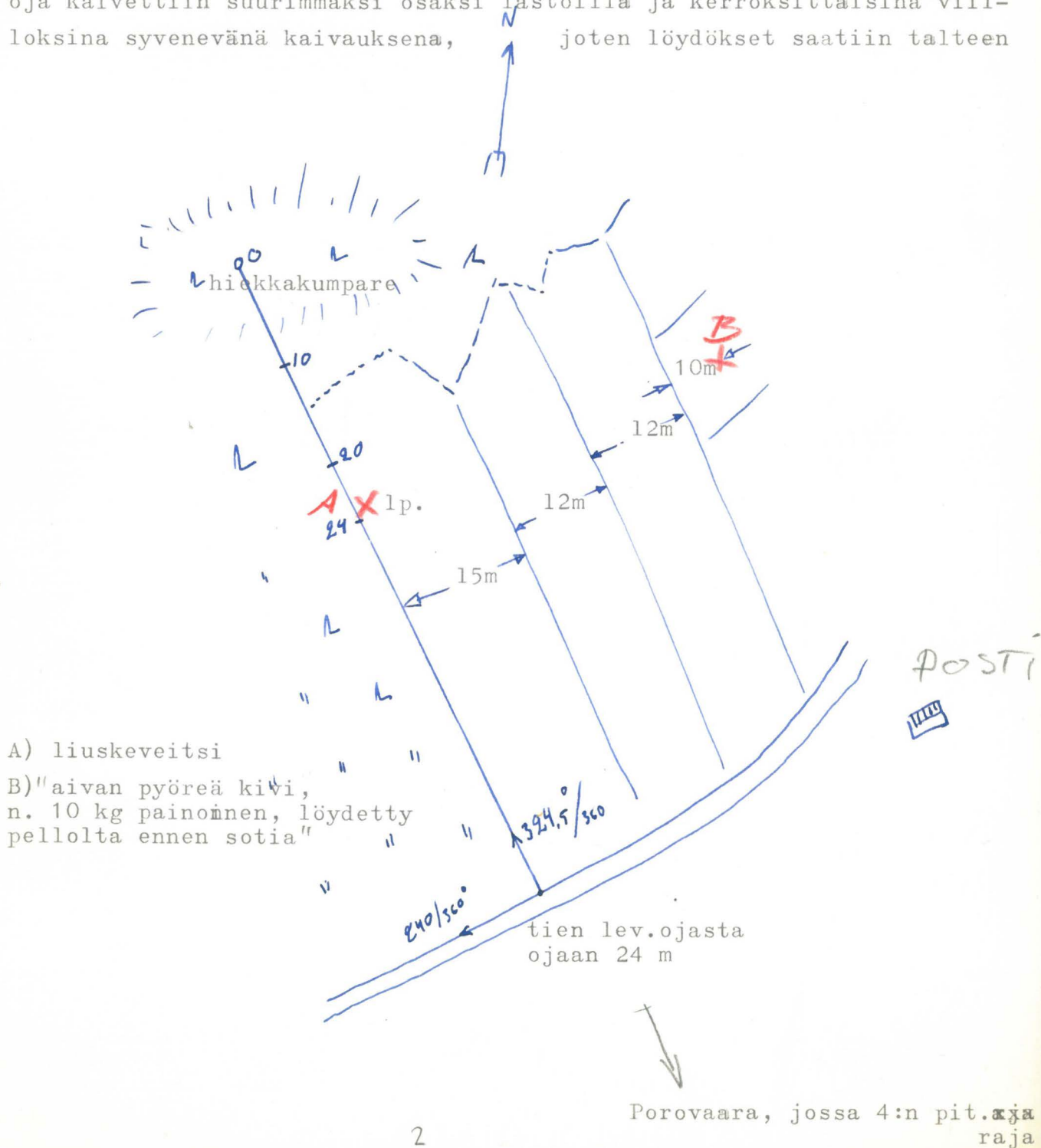
Sisällysluettelo

Teksti	2
Kuvataulut	4
- negatiivit f146372:1 – 11	
Yleiskartta	7
Kenttäkartat	8
- pintakartta	
- pinta – 1	
- taso 1 – 2	
- profiili 0 – 40	
- profiili 20 - SS	

Sodankylä, Raudanjöki, Riipi

Raudanjoen lp. sijaitsee Rovaniemeltä Ivaloon johtavan vanhan maantien W-puolella, Raudanjoen Postitoimiston rakennuksesta n. 200 m länsiluoteeseen (W-NW), jossa esine KM 1500 löytyi pellon ojaa kaivettaessa v. 1960 metsän reunasta n 7 m:n päästä, 35 cm syvästä. Tällä kohtaa maasto on vetisellä hiekkapohjalla lepäävää sammalsuota, matalan hiekkakumpareen vierellä.

Kaivautin pellon ojan suuntaisesti ojan S-laidalle 40 m pitkän koeojan, joka alkoi läheiseltä metsän hiekkakumpareelta jatkuen siitä pellolle ja ojan puolivälin osuessa liuske-esineen löytökohtan paikkeille. Koeoja kaivettiin suurimmaksi osaksi lastoilla ja kerroksittaisina viilloksina syvenevänä kaivauksena, joten löydökset saatiin talteen

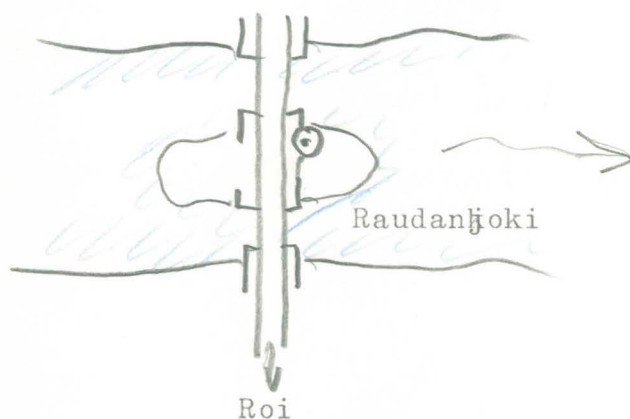


myös profiiliviivan N-puolelta, jossa tuli suoritetuksi n. 1 x 4x4x
40 m suuruisen alueen kaivaus. Löydökset keskittyivät selvästi ruutu-
hin 21/N, 23/N, ja 25/N, joiden vaiheilta myös liuskeveitsi sekä
muutamia 'palaneita kiviä' kerrottiin löydetyn. Kaivauksessa tuli
palaneita kiviä varsinkin ruudun 23 kohdalta. Muista profiiliojan
kohdista ei tullut löydöksiä, paitsi ylhäältä ruuduista hieman
hiilensekaisia läiskiä muuten puhtaasta hiekasta. -

Näin ollen laajennettiin kaivausta profiiliojan S-puolelle ruutujen
21-25 kohdalta 4 m:llä eli 2 ruuturiivillä

Kp. 000 korkeus: TVH N:o 53533 = 179,84 m ymp.
+ 11,38
= 191,22 m ymp

11





F146372:1



F146372:2



F146372:3



F146372:4



F146372:5



F146372:6



F146372:7



F146372:8



F146372:9

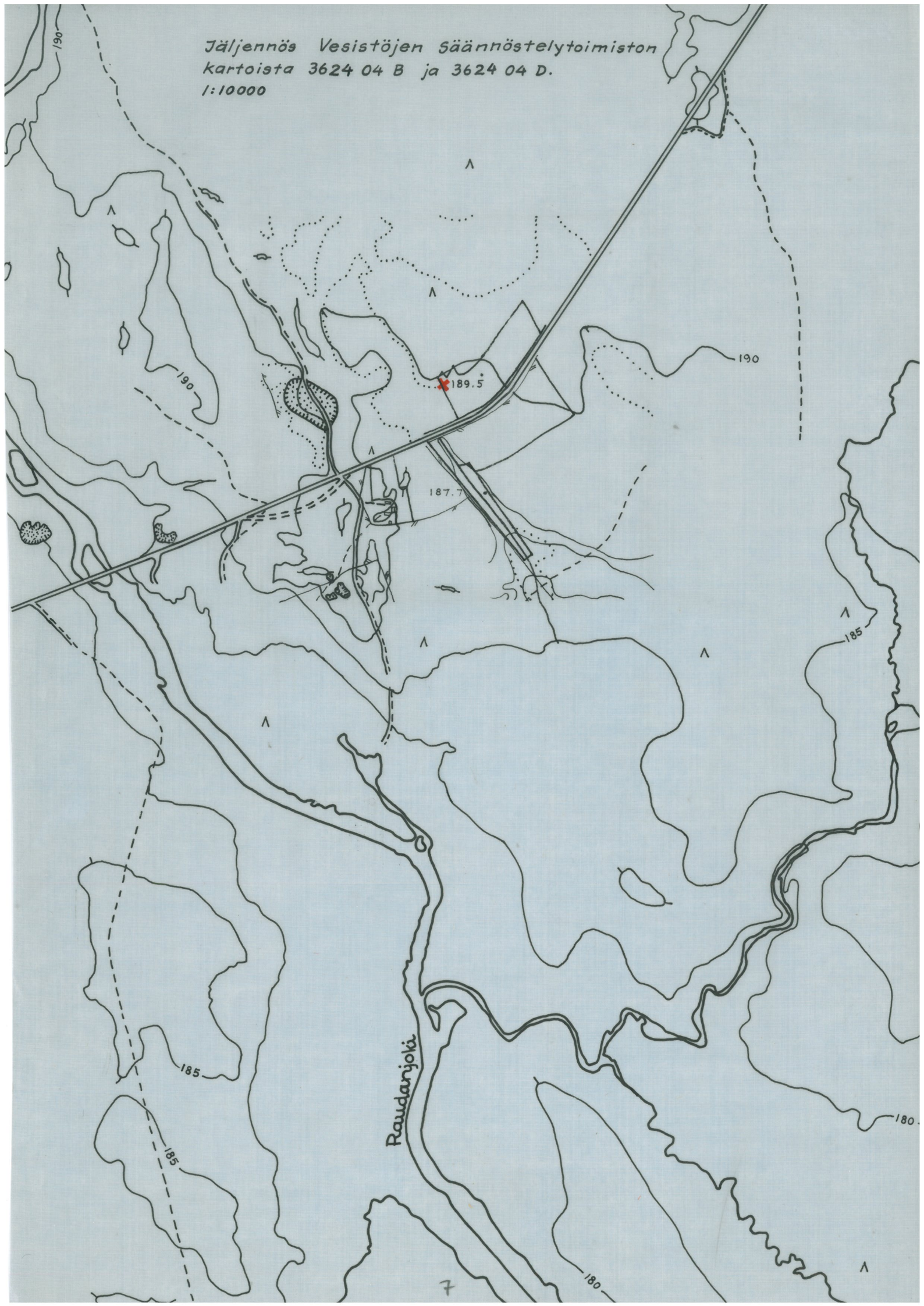



F146372:10



F146372:11

Jäljennös Vesistöjen Säännöstelytoimiston
kartoista 3624 04 B ja 3624 04 D.
1:10000





SODANKYLÄ
RAUDANJOKI

PINTA - 1

II

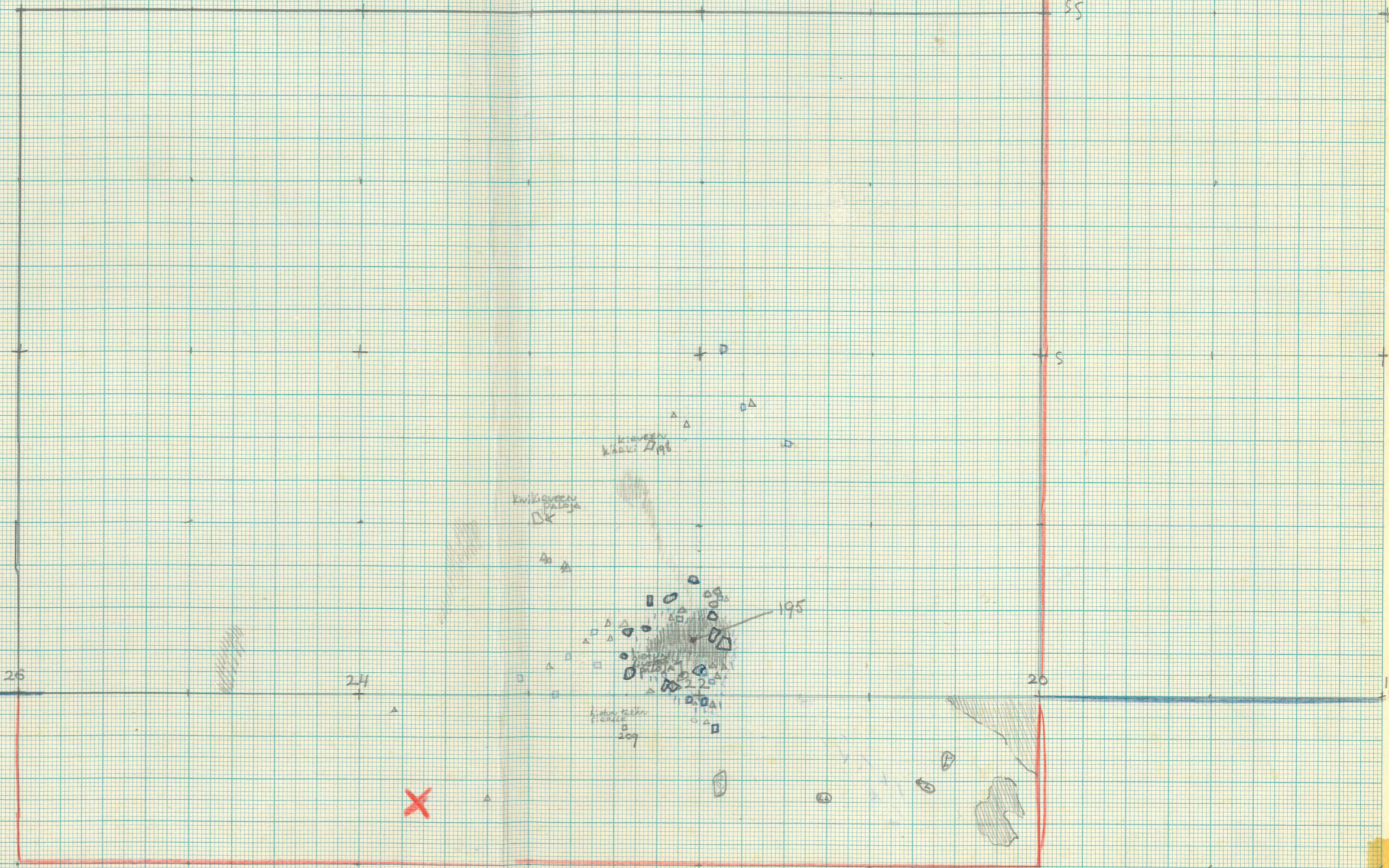
- - SÄDEKIL. USTETA
- △ - KVAARTSI
- ⊕ - SAVIHIEKKA
- - TUMMAN RUSKEATA
- ✱ - KVAARTSIAVIN


SS

S

PROFIILI

N





S.11

40

38

36

34

32

Vuohensaari
tuohi

Kiekkosaari
kivakala

Vuohensaari
tuohi

Puhdas
hiekka

Vuohensaari
tuohi
Ukkosen
niemi

Kiekkosaari
kivakala

Puhdas
kummi

188

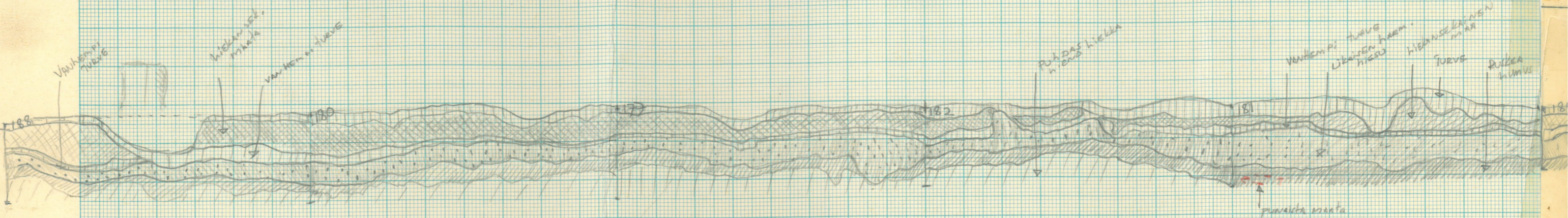
180

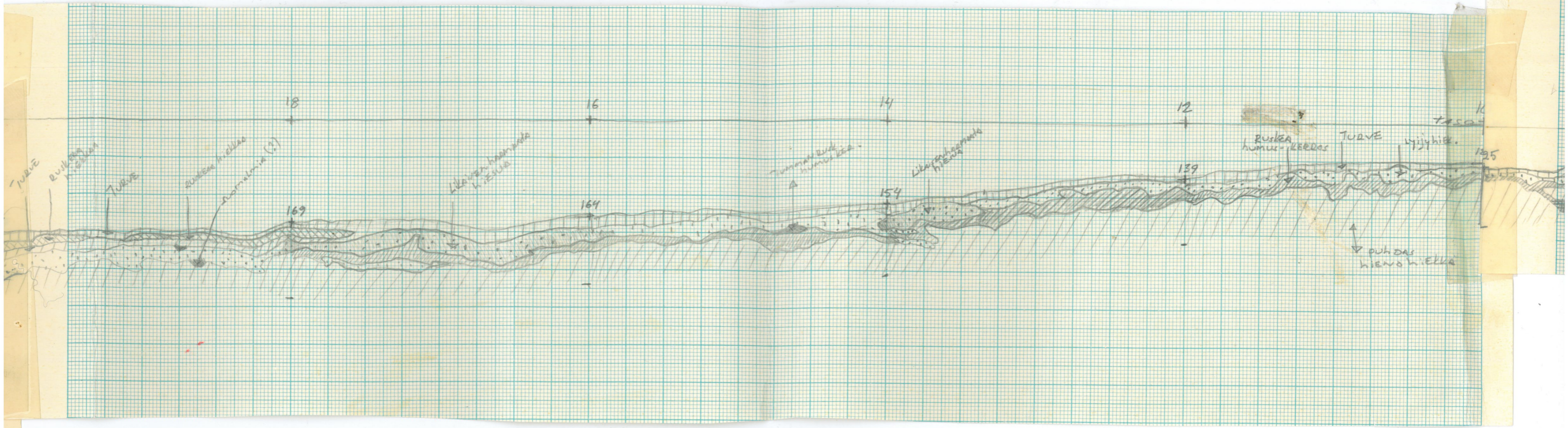
172

182

181

puvasta maata





S.12

Profil 20-55

Sodankylä 1962

