

Laitila Nästinristi

Kivi- ja pronssikautisten röykkiöiden kaivaus 1980

Kartat ja kuvaluettelot

Anna-Liisa Hirviluoto ja Mirja Miettinen

(Koonnut Katja Vuoristo 2010)



MUSEOVIRASTO

Sisällysluettelo

Arkisto- ja rekisteritiedot	2
Diapositiiviluettelo.....	4
Karttaluettelo	6
Kartat	7

Arkisto- ja rekisteritiedot

Anna-Liisa Hirviluoto ja Mirja Miettinen tutkivat vuonna 1980 Laitilan Nästinristin röykkiötä, mutta kaivauskertomus on jäänyt toimittamatta. Suurin osa kaivauskartoista on piirretty puhtaaksi ja diakuvat on luetteloitu Museoviraston arkeologian osaston kokoelmiin. Sen sijaan mustavalkonegatiivit ovat jääneet luetteloimatta.

Nästinristin kaivausten kartat ja tutkimuksiin liittyvät negatiivit ja diat on koottu yhteen vuonna 2010, kokoojana on ollut Katja Vuoristo. Diapositiiviluettelo on kirjoitettu puhtaaksi ja kuvaluettelo on liitetty karttaluettelon kanssa koosteeseen. Mukaan on liitetty myös kohteen arkisto- ja rekisteritiedot, joihin on lisätty myös muinaisjäännösalueen myöhemmät tutkimukset.



Helsingissä 26.10.2010

Katja Vuoristo, FM

Kohteen tiedot

Kohde: Laitila Nästinristi

Tutkimus: Kivi- ja/tai pronssikautisten röykkiöiden kaivaus

Toteuttaja: Museoviraston arkeologian osasto

Kaivauksenjohtaja: Anna-Liisa Hirviluoto ja Mirja Miettinen

Kenttätyöt: 1980

Tutkimusraportti: Anna-Liisa Hirviluoto ja Mirja Miettinen 1980, kartat ja kuvaluettelo (koonnut Katja Vuoristo 2010), Museoviraston arkeologian osaston arkisto

Peruskartta: 113301 Nästi

Koordinaatit: pkoo: 6755455, ikoo: 3218709, Z/m.mpy alin: 40,00, ylin: 45,00

Kuvat: mustavalkonegatiivit ei luetteloitu, diapositiivit 5610–5657

Kaivauslöydöt: KM 20902 (löydöt sisältävät myös Lea Väkeväisen vuoden 1980 kaivauslöydöt)

Kohteen muut tutkimukset:

1955 Anna-Liisa Hirviluoto, inventointi

1961 Anna-Liisa Hirviluoto, tarkastus

1970 Mirja Koskimies, kaivaus

1970 Mirja Koskimies, inventointi

1972 Mirja Miettinen, tarkastus

1974 A.-L. Hirviluoto, M. Miettinen ja A. Siiriäinen, tarkastus

1975 Leena Söyrinki-Harmo, koekaivaus

1975 Milton Nunez, kartoitus

1976 Mirja Miettinen, koekaivaus

1978 Milton Nunez, kartoitus

1979 Lea Väkeväinen, kaivaus

1979 Anna-Liisa Hirviluoto ja Mirja Miettinen, tarkastus

1980 Lea Väkeväinen, kaivaus

1980 Anna-Liisa Hirviluoto ja Mirja Miettinen, kaivaus

1981 Eero Ahtela, kaivaus

1981 Anne Vikkula, kaivaus

1987 Jari Sjölund, inventointi

1989 Simo Vanhatalo, koekaivaus

1994 Sirkku Pihlman, inventointi

Muut löydöt:

KM 18114 Asuinpaikkalöytö

KM 18296 Asuinpaikkalöytö

KM 18311 Asuinpaikkalöytöjä

KM 18314 Asuinpaikkalöytöjä

KM 18347 Löytöjä

KM 18372 Asuinpaikkalöytöjä

KM 19697 Asuinpaikkalöytöjä

KM 19853 Asuinpaikkalöytö

KM 20491 Asuinpaikkalöytöjä

KM 20725 Asuinpaikkalöytöjä

KM 18261 Asuinpaikkalöytöjä

KM 18309 Asuinpaikkalöytöjä

KM 18312 Asuinpaikkalöytöjä

KM 18315 Asuinpaikkalöytöjä

KM 18370 Asuinpaikkalöytöjä

KM 19514 Asuinpaikkalöytö

KM 19698 Asuinpaikkalöytöjä

KM 20147 Asuinpaikkalöytöjä

KM 20492 Asuinpaikkalöytöjä

KM 21528 Asuinpaikkalöytöjä

KM 18313 Asuinpaikkalöytöjä

KM 18346 Löytöjä

KM 18371 Asuinpaikkalöytöjä

KM 19665 Asuinpaikkalöytöjä

KM 19850 Asuinpaikkalöytö

KM 20148 Asuinpaikka-alue

KM 20606 Asuinpaikkalöytöjä

KM 21169 Kaivauslöytöjä

KM 23276 Asuinpaikkalöytöjä

KM 25202 Keramiikkaa, kvartsi,
kivilaji-isk.

KM 28891 Asuinpaikkalöytö

KM 21224 Asuinpaikkalöytöjä

KM 23486 Asuinpaikkalöytöjä

KM 28702 Asuinpaikkalöytö

KM 29424 Asuinpaikkalöytöjä

KM 23839 Asuinpaikkalöytöjä

KM 28728 Asuinpaikkalöytö

KM 18295 Asuinpaikkalöytö

KM 18310 Asuinpaikkalöytöjä

Tiivistelmä: Kohde sijaitsee Kodjalan Nästinristin alueella Krovintien itäpuolella, 800 m Pehtjärvestä luoteeseen ja vajaa kilometri Turuntieltä länteen. Maasto on ollut mäntyvaltaista hiekkakangasta, joka viettää itään ja koilliseen. Nykyisin paikalla on laaja soranottoalue ja alueen koillisosassa on moottorirata.

Paikalta todettiin vuoden 1955 inventoinnissa röykkiöitä ja vuonna 1969 soranoton paljastama kivikautinen asuinpaikka. Alueella 1970-luvulla suoritettujen inventointien ja kaivausten perusteella kyseessä on ollut laaja asuinpaikkojen ja röykkiöiden muodostama kokonaisuus, josta suuri osa on tuhoutunut soranotossa. Muinaisjäännöksen suoja-alue vahvistettiin 1976, mutta soranottoa varten annetun kajoamisluvan takia kaikki 14 röykkiötä ja osa asuinpaikkajäännöksistä tutkittiin 1979–1981.

Pronssikautisiksi haudoiksi oletettujen röykkiöiden luonne ja ajoitus on epäselvä. Niistä tavattiin punamultaa ja joitakin kiviesineitä, muttei mitään varmaa merkkiä hautauksesta tai ajoitettavaa esineistöä. Asuinpaikkajäännöksiä on tutkittu erityisesti alueen itä- ja keskiosista ja niihin liittyy myös hautauksia. Asuinpaikat ja haudat on ajoitettu pääosin kampakeraamiselle ajalle. Eteläosassa todetuista 12 todennäköisestä asumuspainanteesta on tutkittu puolet. Ainakin osa ajoittuu niukkojen löytöjen perusteella kampakeraamiselle ajalle. Vuoden 1994 inventoinnin havaintojen perusteella asuinpaikka saattaa jatkaa soranottoalueen koillispuolella, harjulla kulkevan tien itäpuolelle. Myös alueen eteläreunassa, Nikulan ja Hietalan alueella on jäljellä ehjää maastoa, jossa on todettu joitakin merkkejä kivikautisista asuinpaikkajäännöksistä. Muinaisjäännös saattaa ulottua maantien lounaispuolelle.

Diapositiiviluettelo

Kuvan numero	Aihe	Kuvaaja
5610	Yleiskuva asuinpaikka-alueesta, mäen päällä röykkiöt. Koillisesta.	Anna-Liisa Hirviluoto
5611	Röykkiö 3 ennen kaivausta.	Anna-Liisa Hirviluoto
5612	Röykkiö 4 ennen kaivausta.	Anna-Liisa Hirviluoto
5613	Röykkiö 4 ennen kaivausta.	Anna-Liisa Hirviluoto
5614	Röykkiö 5 ennen kaivausta.	Anna-Liisa Hirviluoto
5615	Röykkiö 5 ennen kaivausta.	Anna-Liisa Hirviluoto
5616	Röykkiö 6 ennen kaivausta.	Anna-Liisa Hirviluoto
5617	Tornikuva röykkiöstä 3, 1. krs.	Anna-Liisa Hirviluoto
5618	Tornikuva röykkiöstä 3, 1. krs.	Anna-Liisa Hirviluoto
5619	Tornikuva röykkiöstä 3, 1. krs.	Anna-Liisa Hirviluoto
5620	Röykkiö 6, 1. krs.	Anna-Liisa Hirviluoto
5621	Röykkiö 6, 1. krs.	Anna-Liisa Hirviluoto
5622	Röykkiö 3.	Anna-Liisa Hirviluoto
5623	Tornikuva röykkiöstä 3, 2. krs.	Anna-Liisa Hirviluoto
5624	Tornikuva röykkiöstä 3, 2. krs.	Anna-Liisa Hirviluoto
5625	Röykkiö 4, 2. krs.	Anna-Liisa Hirviluoto
5626	Röykkiö 4, 2. krs.	Anna-Liisa Hirviluoto
5627	Röykkiö 4, 2. krs.	Anna-Liisa Hirviluoto
5628	Röykkiö 4, 2. krs.	Anna-Liisa Hirviluoto
5629	Tornikuva röykkiöstä 4, 2. krs.	Anna-Liisa Hirviluoto
5630	Tornikuva röykkiöstä 4, 2. krs.	Anna-Liisa Hirviluoto
5631	Röykkiö 4, 2. krs.	Anna-Liisa Hirviluoto
5632	Röykkiö 4, 2. krs.	Anna-Liisa Hirviluoto
5633	Röykkiö 4, 2. krs.	Anna-Liisa Hirviluoto
5634	Röykkiö 4, 2. krs.	Anna-Liisa Hirviluoto
5635	Röykkiö 4, profiili.	Anna-Liisa Hirviluoto
5636	Röykkiö 4, profiili.	Anna-Liisa Hirviluoto
5637	Röykkiö 4, profiili.	Anna-Liisa Hirviluoto
5638	Yleiskuva asuinpaikka-alueesta. Lounaasta.	Anna-Liisa Hirviluoto
5639	Yleiskuva asuinpaikka-alueesta. Lännestä.	Anna-Liisa Hirviluoto
5640	Keramiikkakeskittymä L. Väkeväisen kaivaman koeojan IX ruudussa 940/490, taso 2.	Anna-Liisa Hirviluoto
5641	Keramiikkakeskittymä L. Väkeväisen kaivaman koeojan IX ruudussa 940/490, taso 2.	Anna-Liisa Hirviluoto
5642	Keramiikkakeskittymä L. Väkeväisen kaivaman koeojan IX ruudussa 940/490, taso 2.	Anna-Liisa Hirviluoto
5643	Keramiikkakeskittymä L. Väkeväisen kaivaman koeojan IX ruudussa 940/490, taso 2.	Anna-Liisa Hirviluoto
5644	Lea Väkeväisen kaivama kodanpohja I, taso I. Luoteesta.	Anna-Liisa Hirviluoto
5645	Lea Väkeväisen kaivama kodanpohja I, taso I. Kaakosta.	Anna-Liisa Hirviluoto
5646	Lea Väkeväisen kaivama kodanpohja I. Lounaasta.	Anna-Liisa Hirviluoto
5647	Lea Väkeväisen kaivama kodanpohja I, taso 4. Idästä.	Anna-Liisa Hirviluoto
5648	Lea Väkeväisen kaivama kodanpohja I, taso 4. Koillisesta.	Anna-Liisa Hirviluoto
5649	Lea Väkeväisen kaivama kodanpohja I, taso 4. Kaakosta.	Anna-Liisa Hirviluoto
5650	Lea Väkeväisen kaivama kodanpohja I, taso 4. Idästä.	Anna-Liisa Hirviluoto
5651	Lea Väkeväisen kaivama hauta IX, keramiikkakeskittymä tasossa 5½.	Anna-Liisa Hirviluoto
5652	Lea Väkeväisen kaivama hauta IX, keramiikkakeskittymä tasossa 5½.	Anna-Liisa Hirviluoto

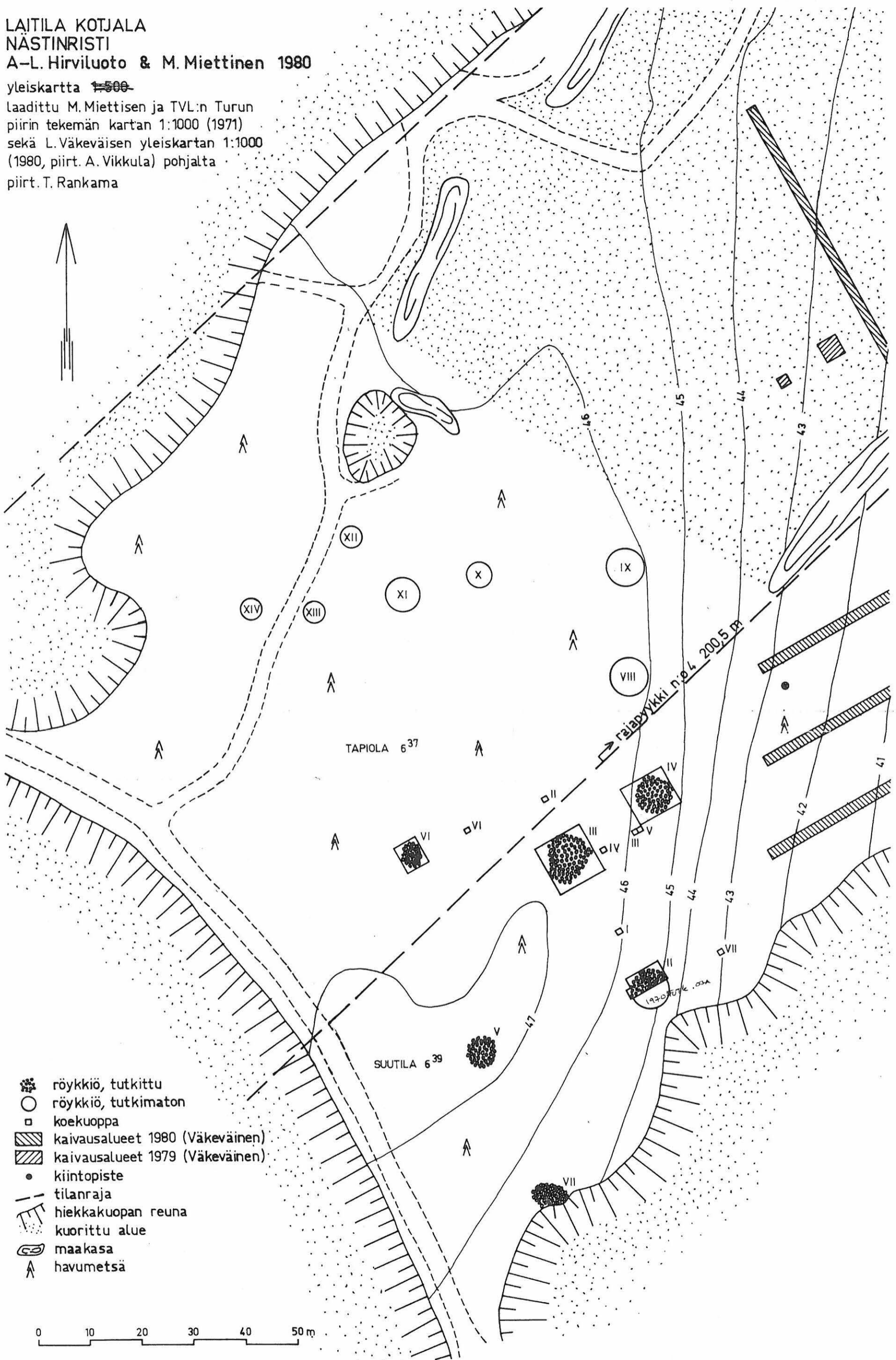
5653	Lea Väkeväisen kaivama hauta IX, keramiikkakeskittymä tasossa 5½.	Anna-Liisa Hirviluoto
5654	Lea Väkeväisen kaivama hauta IX, keramiikkakeskittymä tasossa 5½.	Anna-Liisa Hirviluoto
5655	Lea Väkeväisen kaivama hauta IX, keramiikkakeskittymä tasossa 5½.	Anna-Liisa Hirviluoto
5656	Lea Väkeväisen kaivama hauta IX.	Anna-Liisa Hirviluoto
5657	Lea Väkeväisen kaivama hauta IX.	Anna-Liisa Hirviluoto

Karttaluettelo

Karttatyppi	Aihe	Mk	Piirtäjä	Koko	Sivunro
Yleiskartta		1:500	T. Rankama	A2	7
Vaaituskartta	Röykkiö II, pintavaaitus.	1:100	P. Pykälä-aho	A4	8
Vaaituskartta	Röykkiö II, pohjavaaitus.	1:100	P. Pykälä-aho	A4	9
Vaaituskartta	Röykkiö III, pintavaaitus.	1:100	P. Pykälä-aho	A4	10
Vaaituskartta	Röykkiö III, pohjavaaitus.	1:100	P. Pykälä-aho	A4	11
Tasokartta/valokuva	Röykkiö III, taso 1.	1:25	P. Pykälä-aho	A2	12
Tasokartta/valokuva	Röykkiö III, taso 2.	1:25	P. Pykälä-aho	A2	13
Tasokartta/valokuva	Röykkiö III, taso 3.	1:25	P. Pykälä-aho	A2	14
Profiilikartta	Röykkiö III, linja 946–936/377 ruuturivin lounaisreunasta.	1:10	P. Pykälä-aho	A2	15
Profiilikartta	Röykkiö III, linja 941/371–381 ruuturivin kaakkoisreunasta.	1:10	P. Pykälä-aho	A2	16
Vaaituskartta	Röykkiö IV, pintavaaitus.	1:100	P. Pykälä-aho	A4	17
Vaaituskartta	Röykkiö IV, pohjavaaitus.	1:100	P. Pykälä-aho	A4	18
Tasokartta/valokuva	Röykkiö IV, taso 1.	1:25	P. Pykälä-aho	A2	19
Tasokartta	Röykkiö IV, taso 2.	1:25	P. Pykälä-aho	A2	20
Tasokartta	Röykkiö IV, taso 3.	1:25	P. Pykälä-aho	A2	21
Tasokartta	Röykkiö IV, taso 4.	1:25	P. Pykälä-aho	A3	22
Profiilikartta	Röykkiö IV, linja 948–942/398 ruuturivin lounaisreunasta.	1:10	P. Pykälä-aho	A2	23
Profiilikartta	Röykkiö IV, linja 944/392–400 ruuturivin kaakkoisseinämästä.	1:10	P. Pykälä-aho	A2	24
Tasokartta/valokuva, originaali	Röykkiö V, taso 1.	1:25		A2	25
Tasokartta/valokuva	Röykkiö VI, taso 1.	1:25	P. Pykälä-aho	A3	26
Tasokartta, originaali	Röykkiö VI, taso 2.	1:25	P. Pykälä-aho	A4	27
Vaaituskartta	Röykkiö VI, pohjavaaitus.	1:100	P. Pykälä-aho	A4	28
Profiilikartta	Röykkiö VI, A–B-linja 957/350–356 ruuturivin kaakkoisseinämästä ja C–D-linja 960–955/352 ruuturivin lounaisreunasta.	1:10	P. Pykälä-aho	A2	29
Tasokartta	Röykkiö VII, taso 1.	1:25	P. Pykälä-aho	A2	30
Vaaituskartta	Röykkiö VII, pohjavaaitus.	1:100	P. Pykälä-aho	A4	31

LAITILA KOTJALA
 NÄSTINRISTI
 A-L. Hirviluoto & M. Miettinen 1980

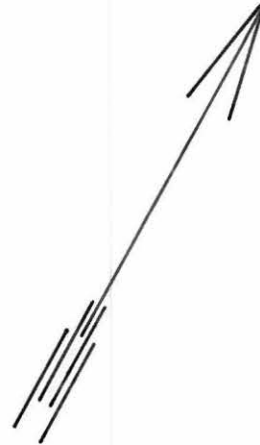
yleiskartta 1:500
 laadittu M. Miettisen ja TVL:n Turun
 piirin tekemän kartan 1:1000 (1971)
 sekä L. Väkeväisen yleiskartan 1:1000
 (1980, piirt. A. Vikkula) pohjalta
 piirt. T. Rankama



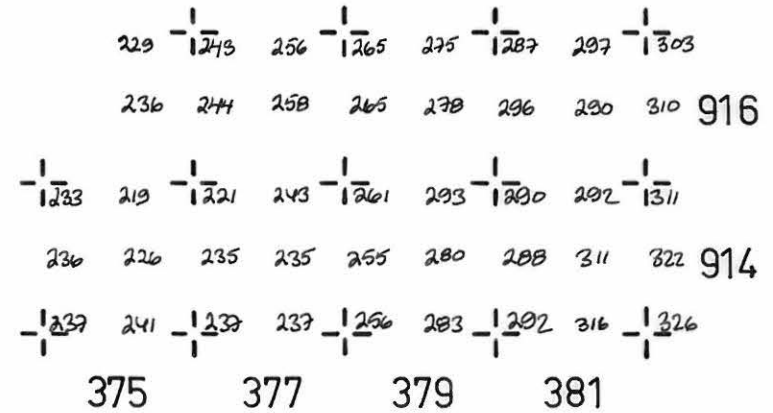
- ☼ röykkiö, tutkittu
- röykkiö, tutkimaton
- koekuoppa
- ▨ kaivausalueet 1980 (Väkeväinen)
- ▩ kaivausalueet 1979 (Väkeväinen)
- kiintopiste
- - - tilanraja
- ▨ hiekkakuopan reuna
- ⋯ kuorittu alue
- ⊖ maakasa
- ↑ havumetsä

0 10 20 30 40 50 m

LAITILA KOTJALA
 NÄSTINRISTI
 M. Miettinen 1980
 röykkiö II
 ruudut 914-916/375-381
 pintavaaituskartta
 kp a = 240
 mk 1:100
 ┌───┬───┐ 2 m
 piirt. P. Pykälä-aho



SIVU



LAITILA KOTJALA
NÄSTINRISTI
M.Miettinen 1980

röykkiö III

ruudut 938-946/373-381

pintavaaituskartta

kp a = 240

mk 1:100

2 m

piirt. P. Pykälä-aho



SIVU

$\frac{1}{1120}$	127	$\frac{1}{1127}$	124	$\frac{1}{1118}$	117	$\frac{1}{1106}$	110	$\frac{1}{1124}$	131	$\frac{1}{1134}$	
121	115	117	111	113	101	118	112	125	137	139	946
$\frac{1}{1102}$	093	$\frac{1}{1068}$	057	$\frac{1}{1086}$	086	$\frac{1}{1111}$	094	$\frac{1}{1122}$	138	$\frac{1}{1141}$	
091	083	067	050	072	056	083	104	136	130	138	944
$\frac{1}{1103}$	089	$\frac{1}{1059}$	066	$\frac{1}{1079}$	061	$\frac{1}{1078}$	107	$\frac{1}{1125}$	128	$\frac{1}{1137}$	
096	082	073	069	126	070	078	086	122	146	142	942
$\frac{1}{1087}$	088	$\frac{1}{1050}$	106	$\frac{1}{1100}$	079	$\frac{1}{1087}$	096	$\frac{1}{1122}$	147	$\frac{1}{1151}$	
101	106	071	064	073	084	111	109	138	145	142	940
$\frac{1}{1107}$	109	$\frac{1}{1114}$	095	$\frac{1}{1099}$	132	$\frac{1}{1125}$	127	$\frac{1}{1130}$	149	$\frac{1}{1148}$	
103	108	123	124	123	133	133	143	141	141	153	938
$\frac{1}{1111}$	121	$\frac{1}{1122}$	130	$\frac{1}{1129}$	134	$\frac{1}{1137}$	146	$\frac{1}{1148}$	145	$\frac{1}{1157}$	
	373		375		377		379		381		

LAITILA KOTJALA
 NÄSTINRISTI
 M.Miettinen 1980

röykkiö III

ruudut 938-945/373-379

pohjavaaituskartta

kp a = 240

mk 1:100

┌───┬───┐ 2 m

piirt. P. Pykälä-aho

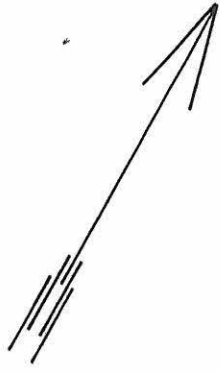


SIVU

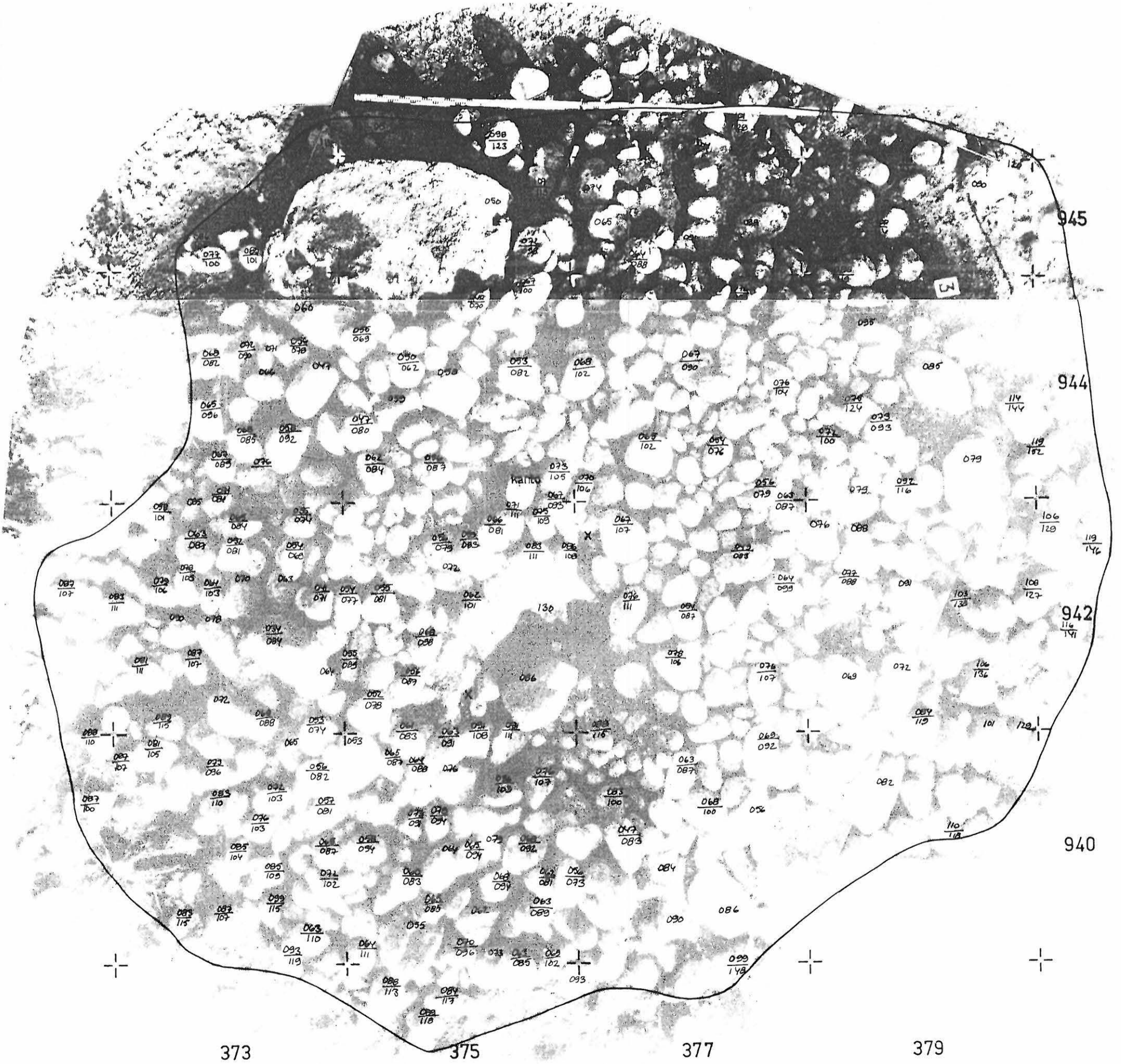
		1120	1118	1119	1127	
+	+	+	+	+	+	945
	108	110	117	113		944
+	+	+	+	+	+	
	118	118	119	121		942
+	+	+	+	+	+	
	111	118	123	146		940
		1129	1123	1133	1133	
		126	138	133		938
	+	+	+	+		
373	375	377	379			

LAITILA KOTJALA
 NÄSTINRISTI
 M. Miettinen 1980
 röykkiö III
 taso 1
 kpa = 240
~~mk 1.25~~
 1 m
 piirt. P. Pykälä-aho

SIVU

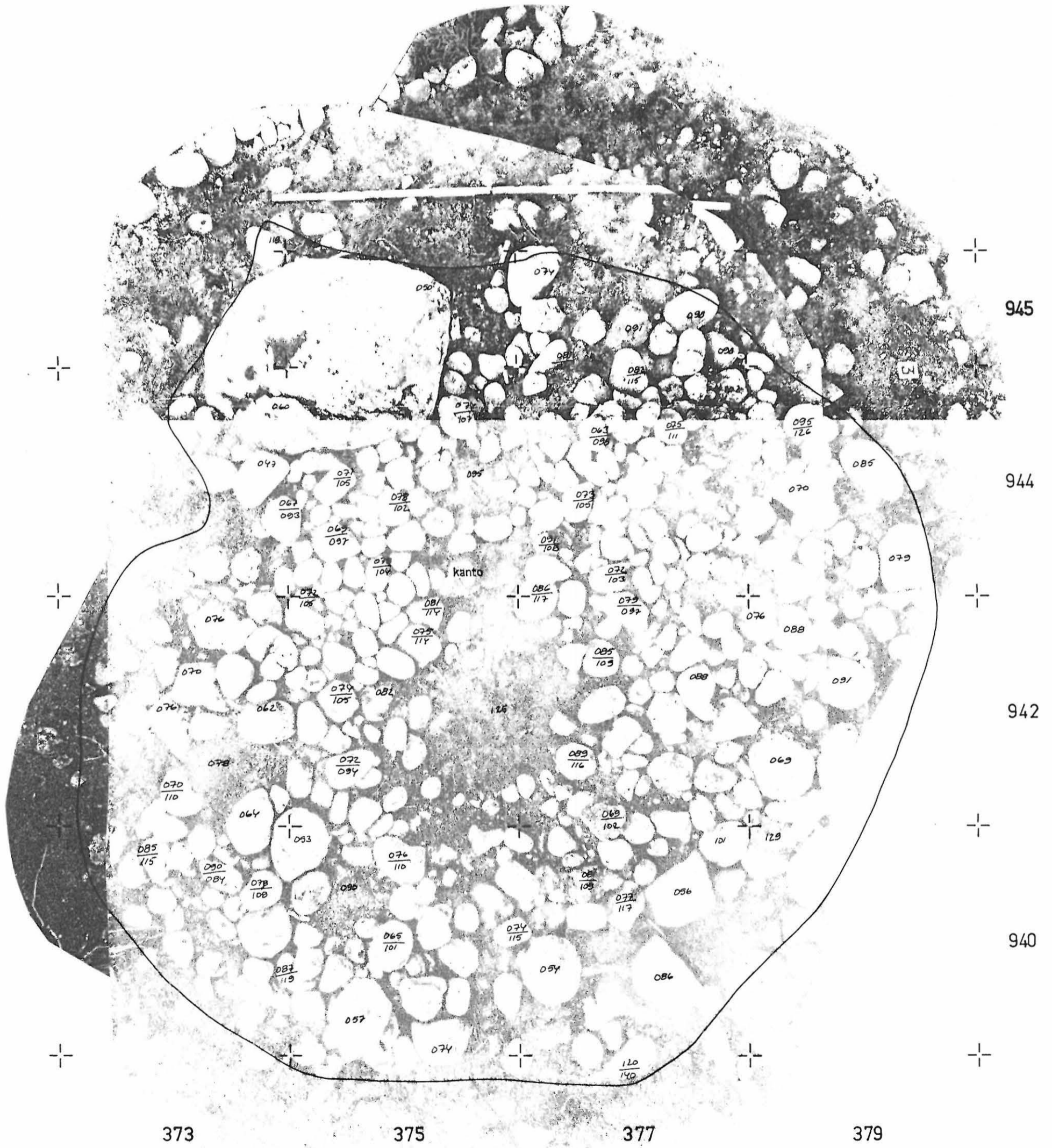
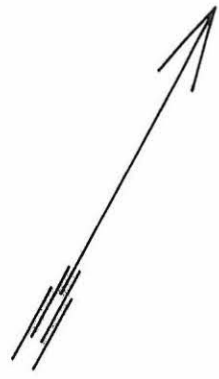


x = iskos

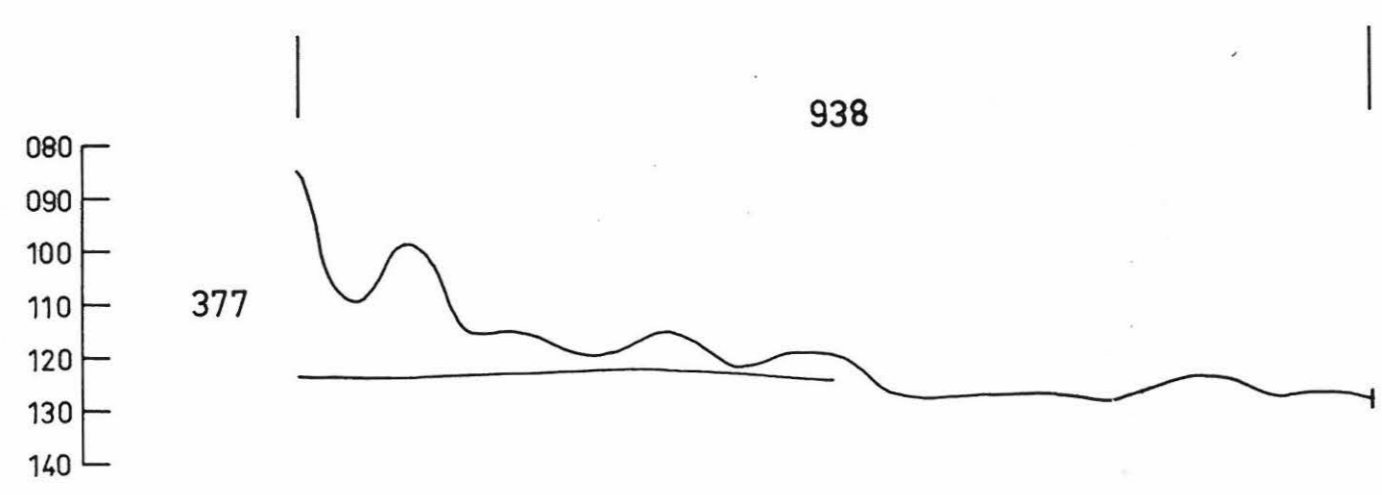




LAITILA KOTJALA
NÄSTINRISTI
M. Miettinen 1980
röykkiö III
taso 2
kp a = 240
~~mk 1:25~~
1 m
piirt. P. Pykälä-aho



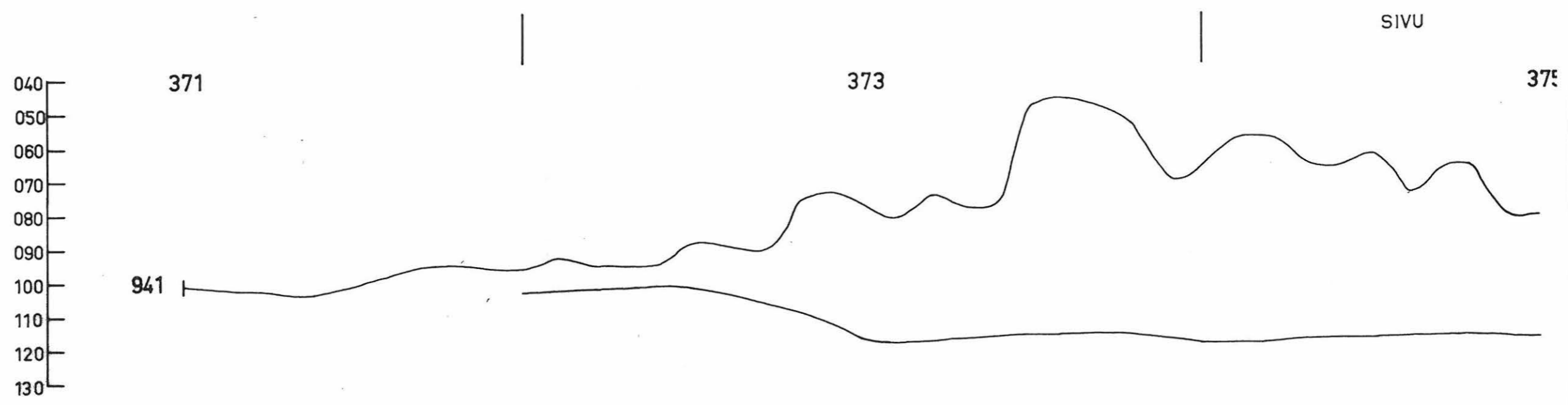
SIVU



.AITILA KOTJALA
 JÄSTINRISTI
 1. Miettinen 1980
 öykkiö III
 rofiilikartta linjasta
 46-936/377 ruuturivin
 sunaisreunasta
 p a = 240
~~1:10~~
 50 cm
 iirt. P. Pykälä-aho



LAITILA KOTJALA
 NÄSTINRISTI
 M. Miettinen 1980
 röykö III
 profiilikartta linjasta
 941/371-381 ruuturivin
 kaakkoisreunasta
 kp a = 240
 mak 1:10
 50 cm
 piirt. P. Pykälä-aho



LAITILA KOTJALA

NÄSTINRISTI

A.-L. Hirviluoto 1980

röykkiö IV

ruudut 942-948 / 392-400

pintavaaituskartta

kpa = 240

mk 1:100

2 m

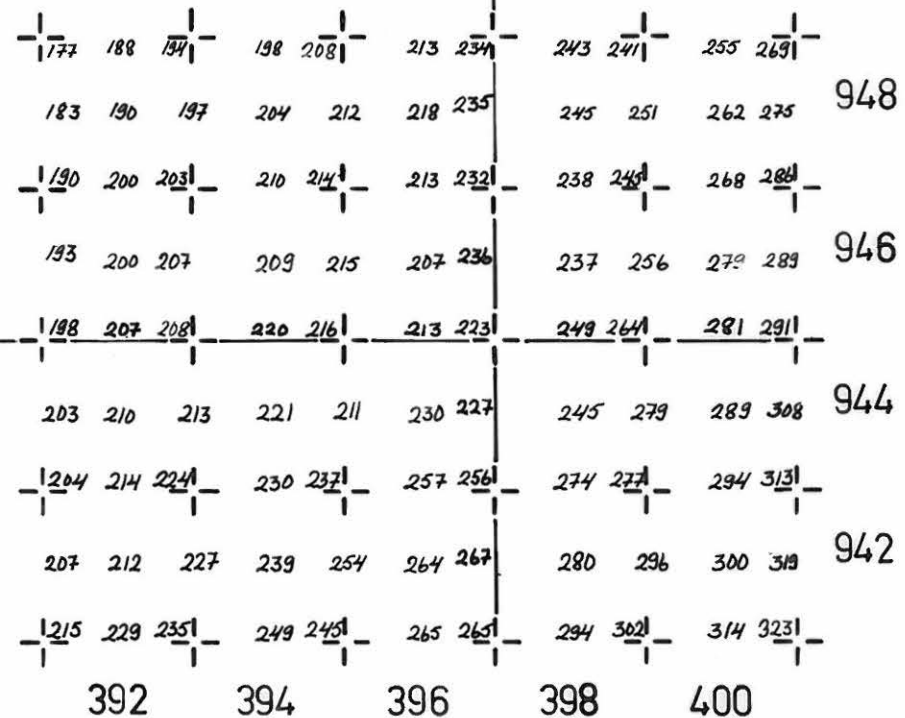
piirt. P. Pykälä-aho



SIVU

profiiili

profiiili



LAITILA KOTJALA
NÄSTINRISTI
A-L. Hirviluoto 1980

röykkiö IV

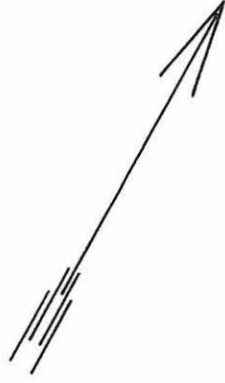
taso 1

kp a = 240

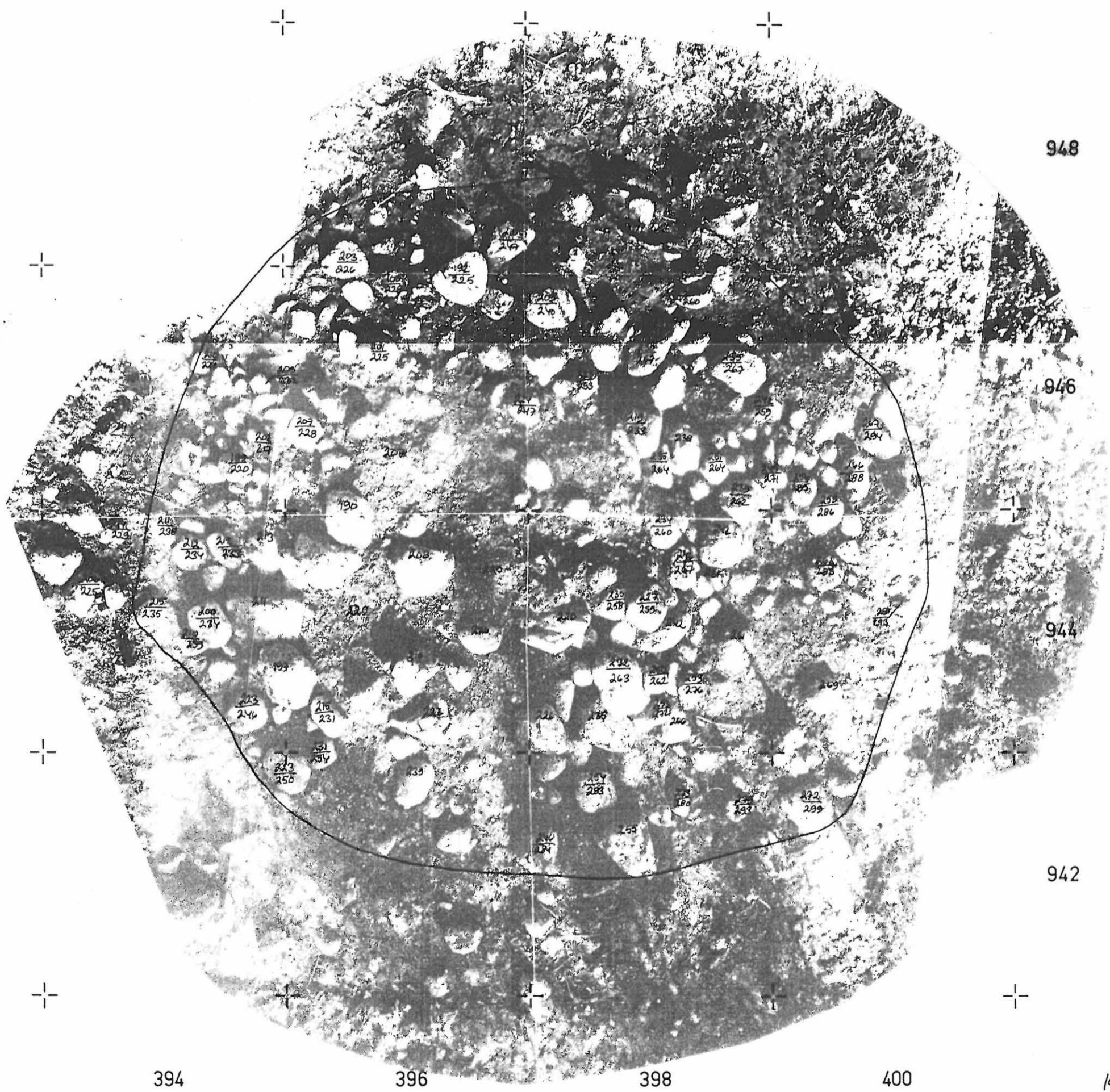
~~mk 1:25~~

1 m

piirt. P. Pykälä-aho



SIVU



394

396

398

400

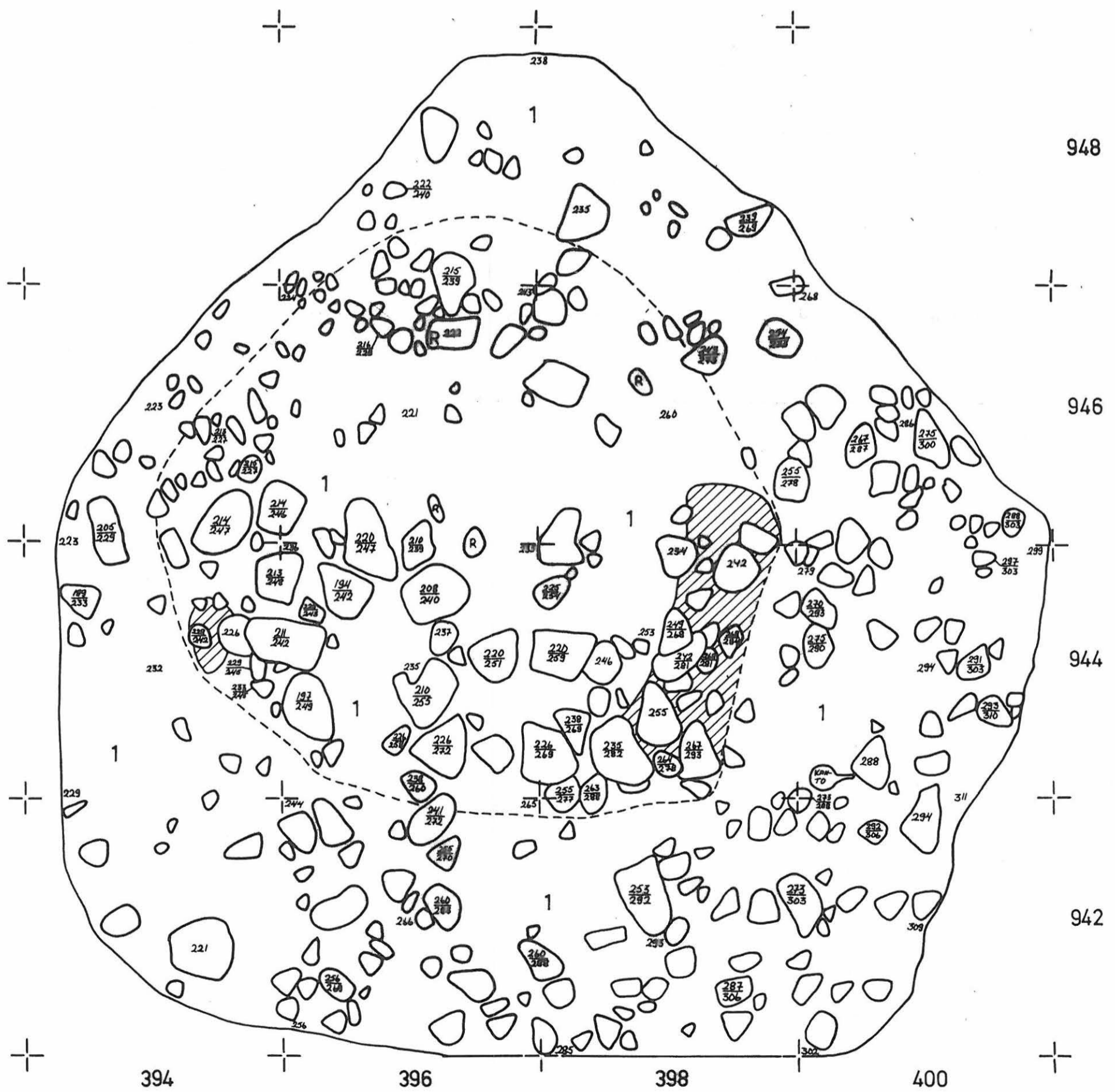
LAITILA KOTJALA
NÄSTINRISTI
A.-L. Hirviluoto 1980

röykkiö IV
ruudut 942-948 / 394-400
taso 2
kp a = 240
~~sk 1:25~~

1m
piirt. P. Pykälä-aho

-  likamaa
-  avatun alueen raja
-  röykkiön raja
- R rapakivi
- 1 karkea hiekka


SIVU



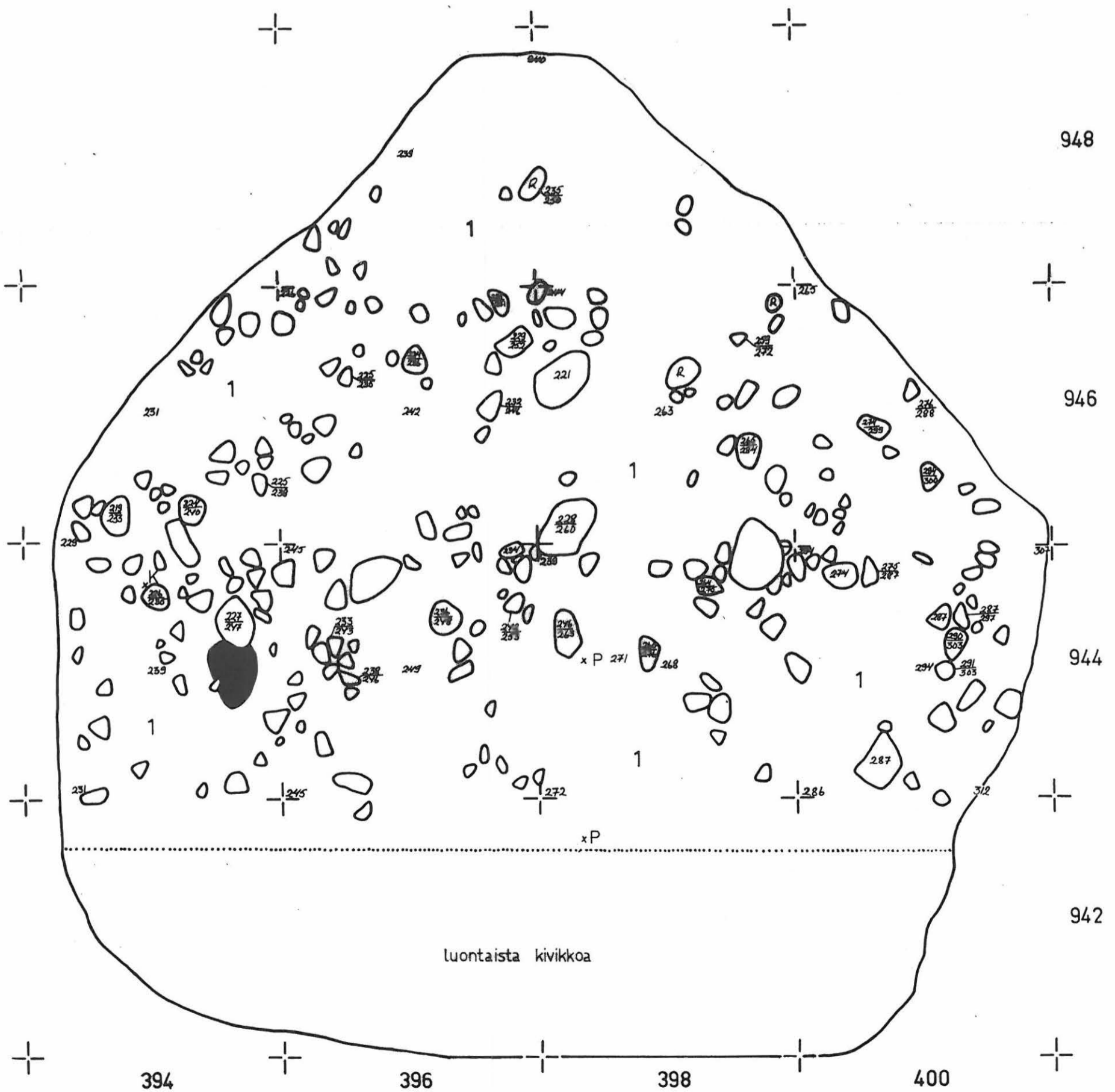
LAITILA KOTJALA
NÄSTINRISTI
A.-L. Hirviluoto 1980

röykkiö IV
ruudut 942-948 / 394-400
taso 3
kp a= 240
~~rak 1-25~~

1m
piirt. P. Pykälä-aho

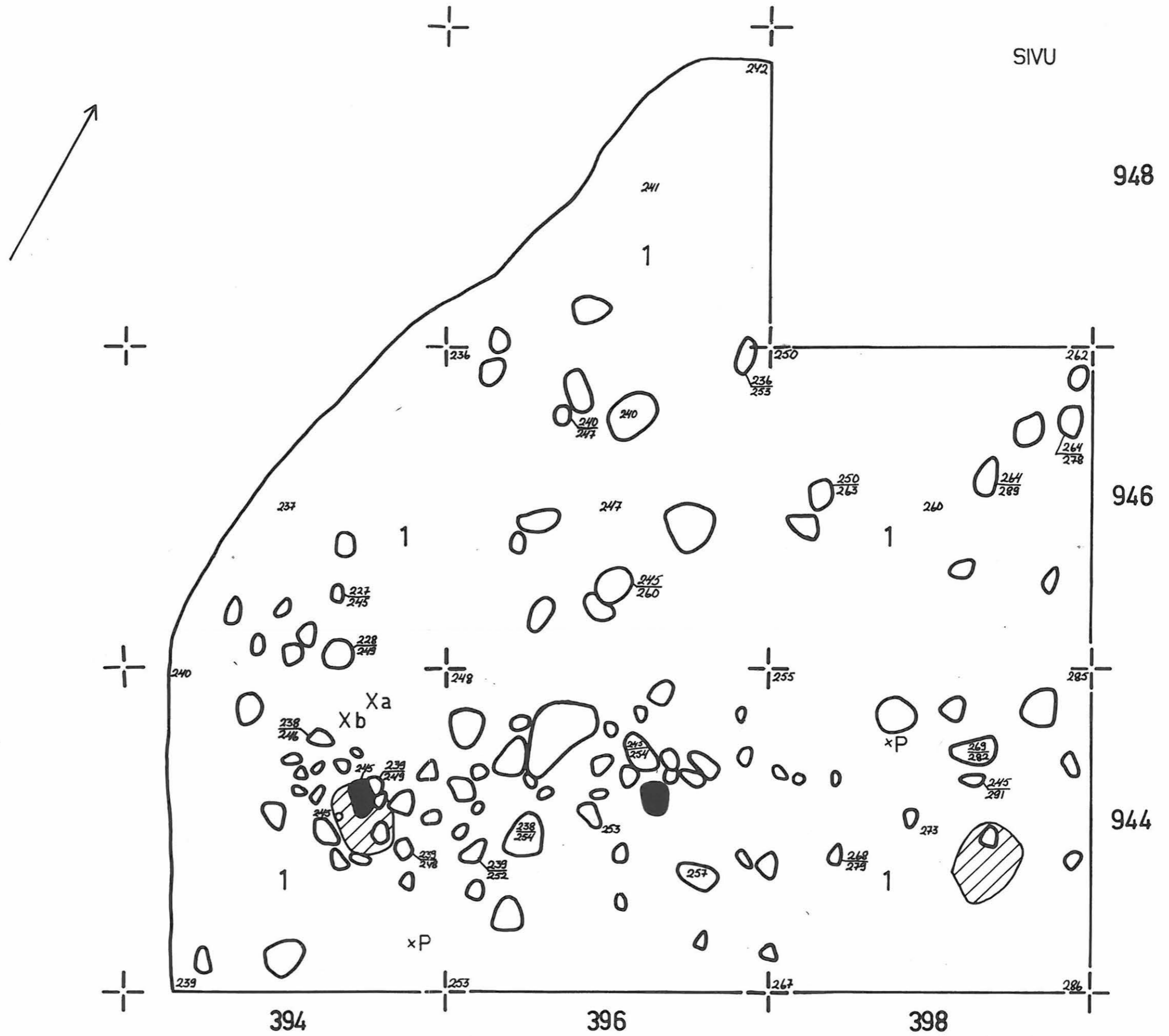
- 1 karkea hiekka
-  noki
- avatun alueen raja
- XK keramiikka
- XP pyörökivi
- R rapakivi

SIVU



LAITILA KOTJALA
 NÄSTINRISTI
 A.-L. Hirviluoto 1980
 röykkiö IV
 ruudut 944-948 / 394-398
 taso 4
 kp a = 240
 mk 1:25
 ─────────── 1m
 piirt. P. Pykälä-aho

- 1 karkea hiekka
-  noki
-  likamaa
- xP pyörökivi
- Xa reikäkivi
- Xb kirveen katkelma



LAITILA KOTJALA

NÄSTINRISTI

A.-L. Hirviluoto 1980

röykkiö IV

profiilikartta linjasta 948-942/398

ruuturivin lounaisreunasta


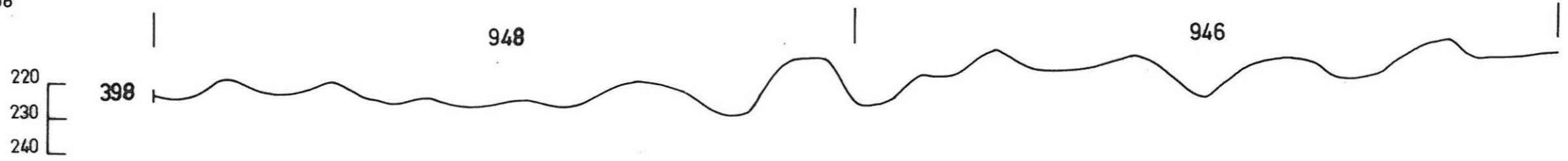
kp a=240

mk 1:10

50 cm

piirt. P. Pykälä-aho

SIVU



LAITILA KOTJALA
NÄSTINRISTI

A.-L. Hirviluoto 1980

röykkiö IV

profiilikartta linjasta 944/392-400

ruuturivin kaakkoisseinämästä


kp a = 240

mk 1:10

50 cm

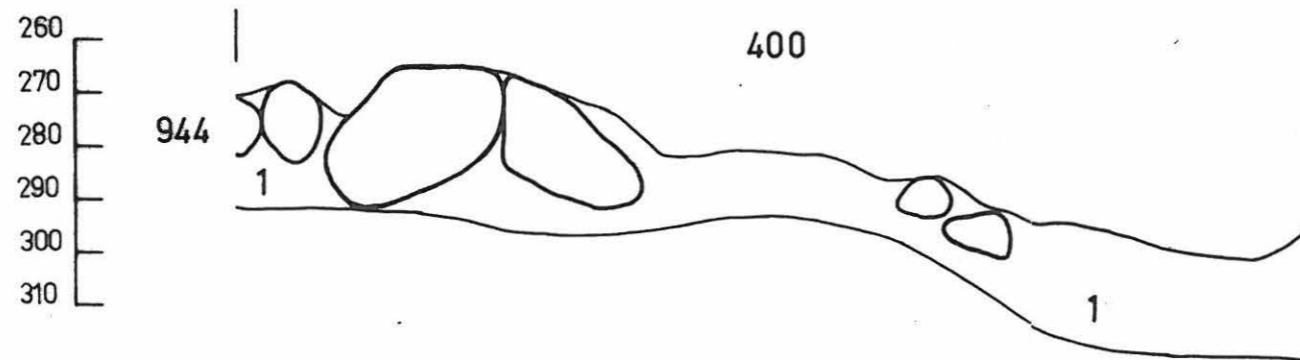
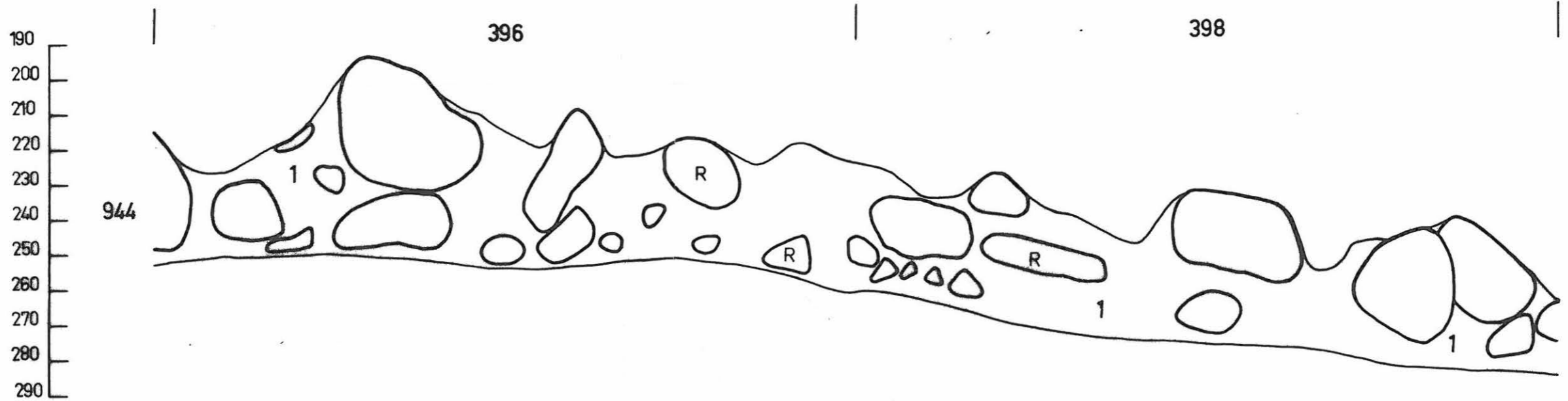
piirt. P. Pykälä-aho

SIVU



1 karkea hiekka

R rapakivi



WATILA NÄSTINRISTI
A.-L. HIEVILUOTO 1980
ROYKKIÖ 5
Kp6 = 132
taso 1, m ~~132~~


(EI PIIRRETTY SUHTAAKSI)

342
~~347~~

344
~~349~~

346
~~351~~

348



920

918


916

914

LAITILA OASISIN
 A. L. HINDILUOTO 1990
 Pöytäkirja 6
 Maan? m. k. 1:25
 Mitt. R. P. -a
 kpa = 240

h. v.
#

?



957

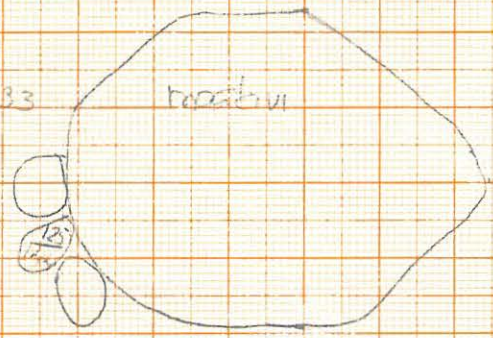
965

3571 + 134

142 +


133

rookivai



352 + 134

132 +



350 + 134

131 +

LAITILA KOTJALA

NÄSTINRISTI

A.-L. Hirviluoto 1980

röykkiö VI

ruudut 957-959 / 350-352

pohjavaaituskartta

kp a = 240

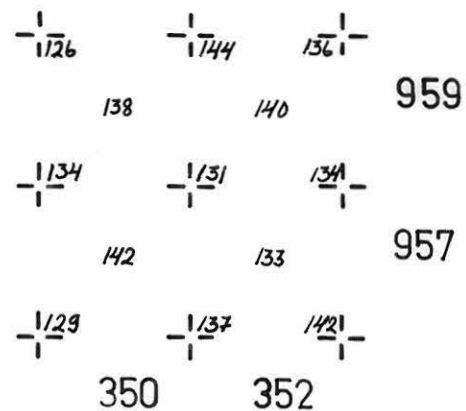
mk 1:100

┌───┐ 2m

piirt. P. Pykälä-aho



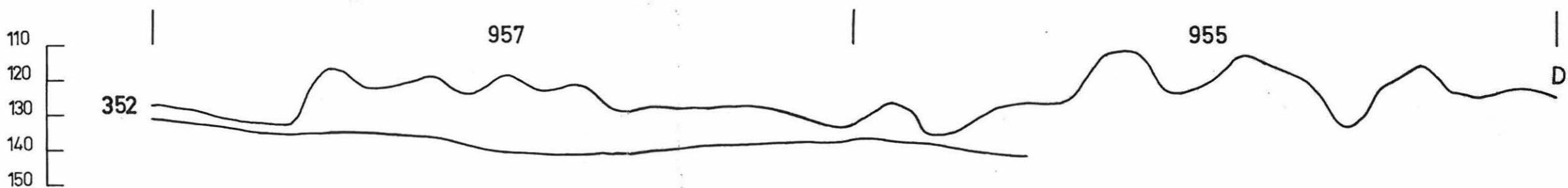
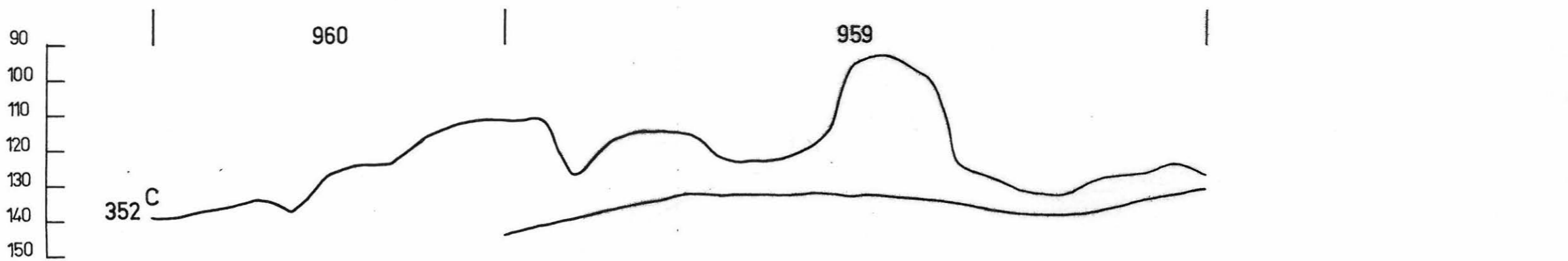
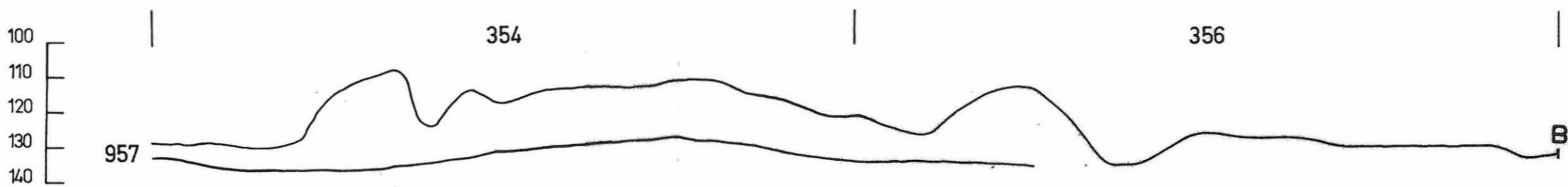
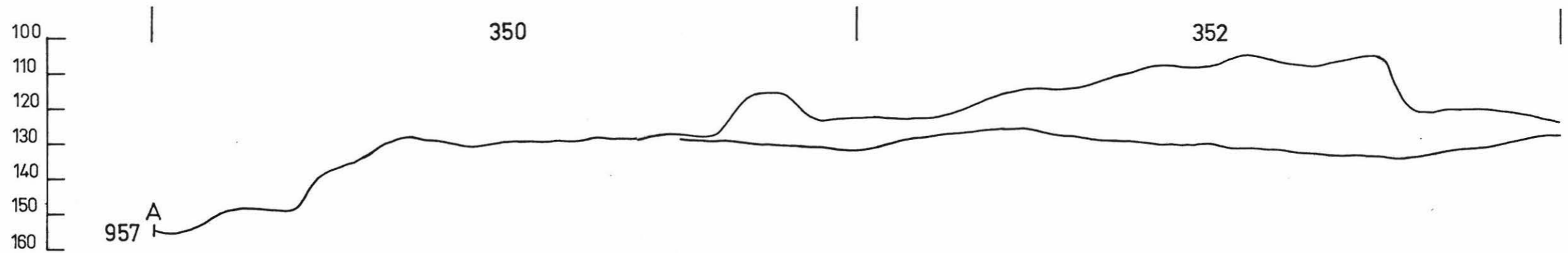
SIVU



LAITILA KOTJALA
NÄSTINRISTI
A.-L. Hirviluoto 1980

röykkiö VI
profiilikartta A-B linjasta
957/350-356 ruuturivin kaakkoisseinä-
mästä
profiilikartta C-D linjasta
960-955/352 ruuturivin lounaisreunasta
kp a = 240

~~mk 1:10~~
|-----| 50 cm
piirt. P. Pykälä-aho



LAITILA KOTJALA
NÄSTINRISTI

A.-L. Hirviluoto 1980

röykkö VII

ruudut 885-891/338-344

taso 1

kp b = 132

mk 1:25

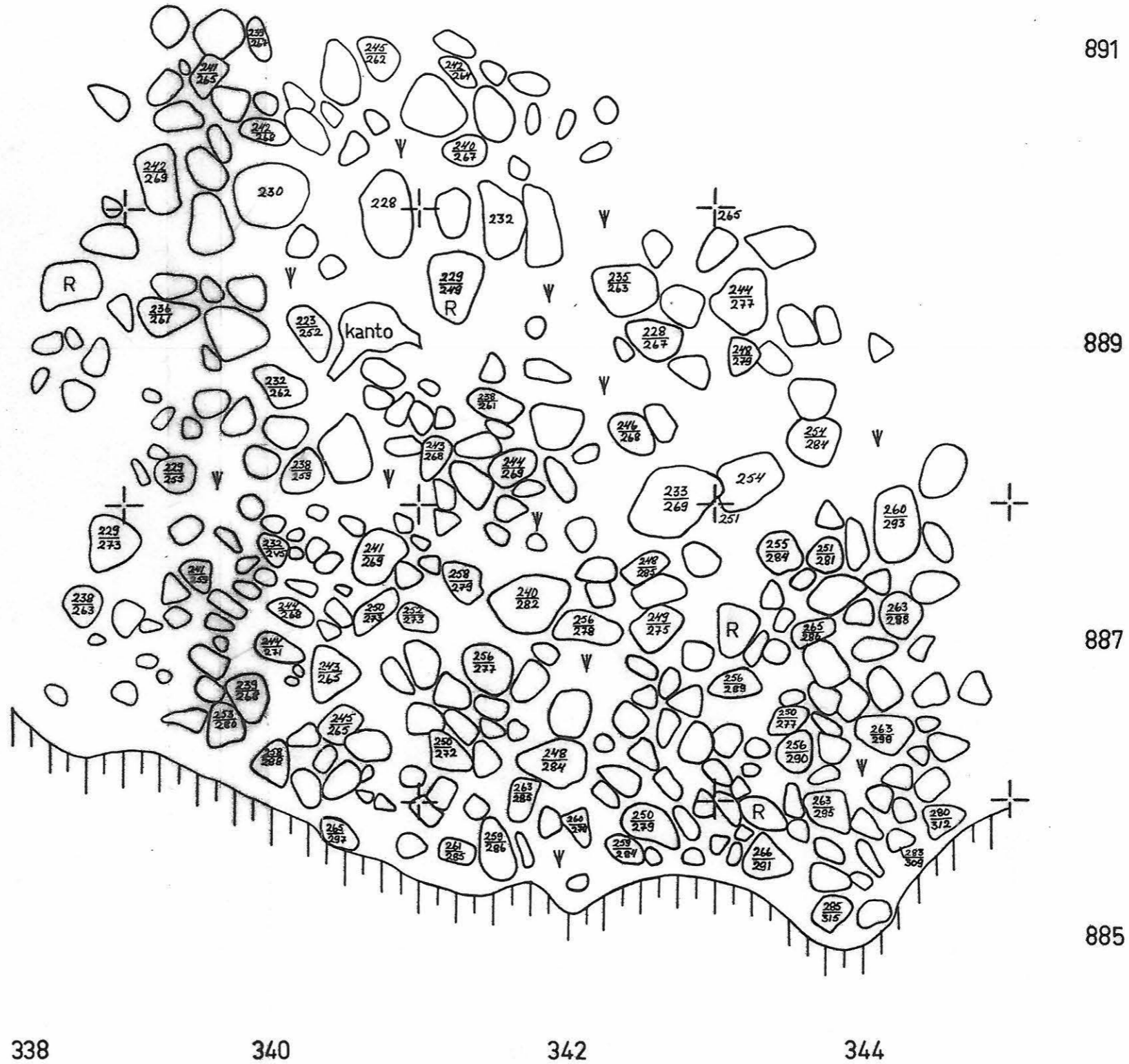
1m

piirt. P. Pykälä-aho



R rapakivi

V turpeen sekainen maa



LAITILA KOTJALA

NÄSTINRISTI

A.-L. Hirviluoto 1980

röykkiö VII

ruudut 887-891/342-344

pohjavaaituskartta

kp b = 132

mk 1:100

—|—| 2 m

piirt. P. Pykälä-aho



SIVU

