

M.T. 9/198.

Saap. 21/5/1920.

M

Isokyrö, Talonkylä, Tukkilan talo,  
H. m. l. n: on 7703 esineiden löytöpaikka.

Nimisniehen ilmoittamat esineet (kirjeessä oli löydetty läksennies Eino Tukkilaisen kotitalousta Tukkilan maalle rakennitettaman kaupparakennuksen perustusta kaivettaessa. Kuivomykän työmiehen Jaakko Pollarin kaivossa perustusta metsä rakennuksen itäisessä nurkassa olevan koulukameroon eteläisen akkunan alla tuli maan mukana esille pronssi kahvain miekka ja muita teräkaluja, kilvenkypura, kuolaimet y. m. Paikalle sattunut kirvesmies Jaakko Kortiamäki otti esineet talteen, ja joutuivat ne Tukkilan isämälle Wilhelm Tukkilaiselle sekä Hältä nimismiehelle. Vastapäisen seinän perustuksesta, lähtä myymälähuoneen ja etäisen nurkkaa tuli esille joukko riittävänauloja, Eino Tukkilaisen arvon mukaan 2 kiloa, yhdestä koosta. Naulat oli keitetty multa korojaamalla, ja allekirjoittaneen toimittamana kivi-vaivassa osa niistä korojattiin talteen.

Mainittu metsä rakennus sijaitsee 60 m Kyrönjoesta, joen länsipuolella, Isokyrön kirkolle vievän maantien varrella. Paikka on kivistä maata, joka siljelmättömänä on ollut ulkoisrakennusten paikkana. Metsä rakennuksen kohdalla on ennen ollut sauna ja kivi kellarit. Nykyinen rakennus peittää matalan kummun laen, ja maa laskee joka taholla rakennuksen ympärillä, eniten joen puolella. Maaperä on kivistä ja tämän vuoksi perustus kaivettiin vain n. 60 cm syväksi, mikä mitta siis on esineiden suurin mahdollinen löytösyvyys.

Tähän maahan etäisestä pohjoiseen on toinen matalampi kumpu, reunoilta teräsimaisesti nouseva,

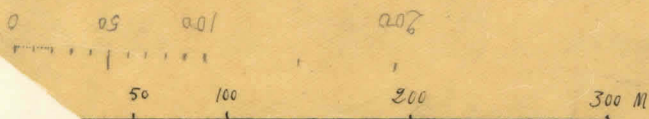
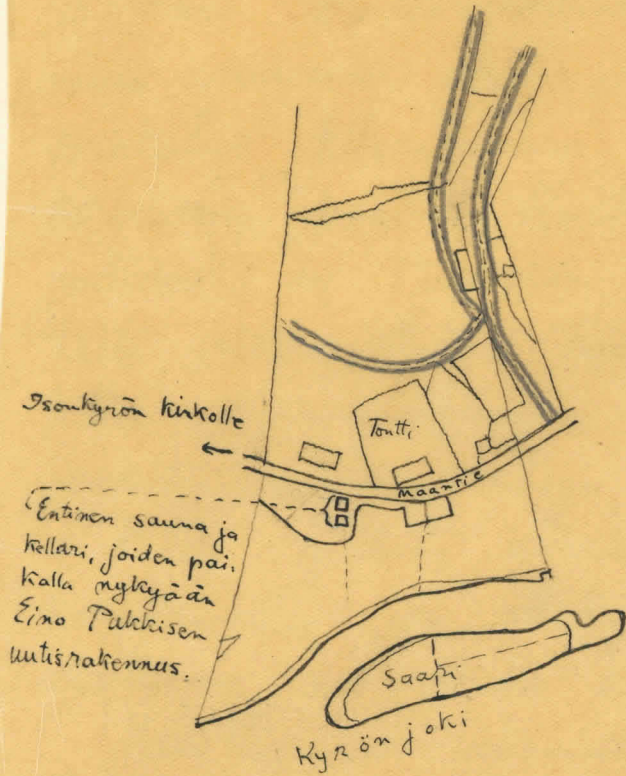
päättä tasainen ja tummaa ruokoa kasvava, kottelalla  
iso maakivi, koekäiväyksissä tällä koudalla tuli esille  
rotista maata, isoja kiviä, pumasta palomaata ja tii-  
lenkappaloita.

Alkukirjoittaneen käytössä löytöpaikalla oli mutisra:  
kennuksen salvoa kokonut alkunain kerkikoudalle.  
Taajasti pannut lathian niskahivet estivät järjes-  
telmällisen kaivamisen rakennuksen sisäpuolella,  
ja ulkopuoleltakin oli perustuksen vahingoittumisen  
pelosta känneltäviä varovasti. Pohjoisella seinällä  
tehdyissä kaiveissa tuli esille ennenmäärittäviä  
mittausmauloja ja muita esineitä; eteläisen seinän  
sisäpuolelta löytyi jokunen mittausmaula.


Hebingissä, toukok. 19 p. 1920.

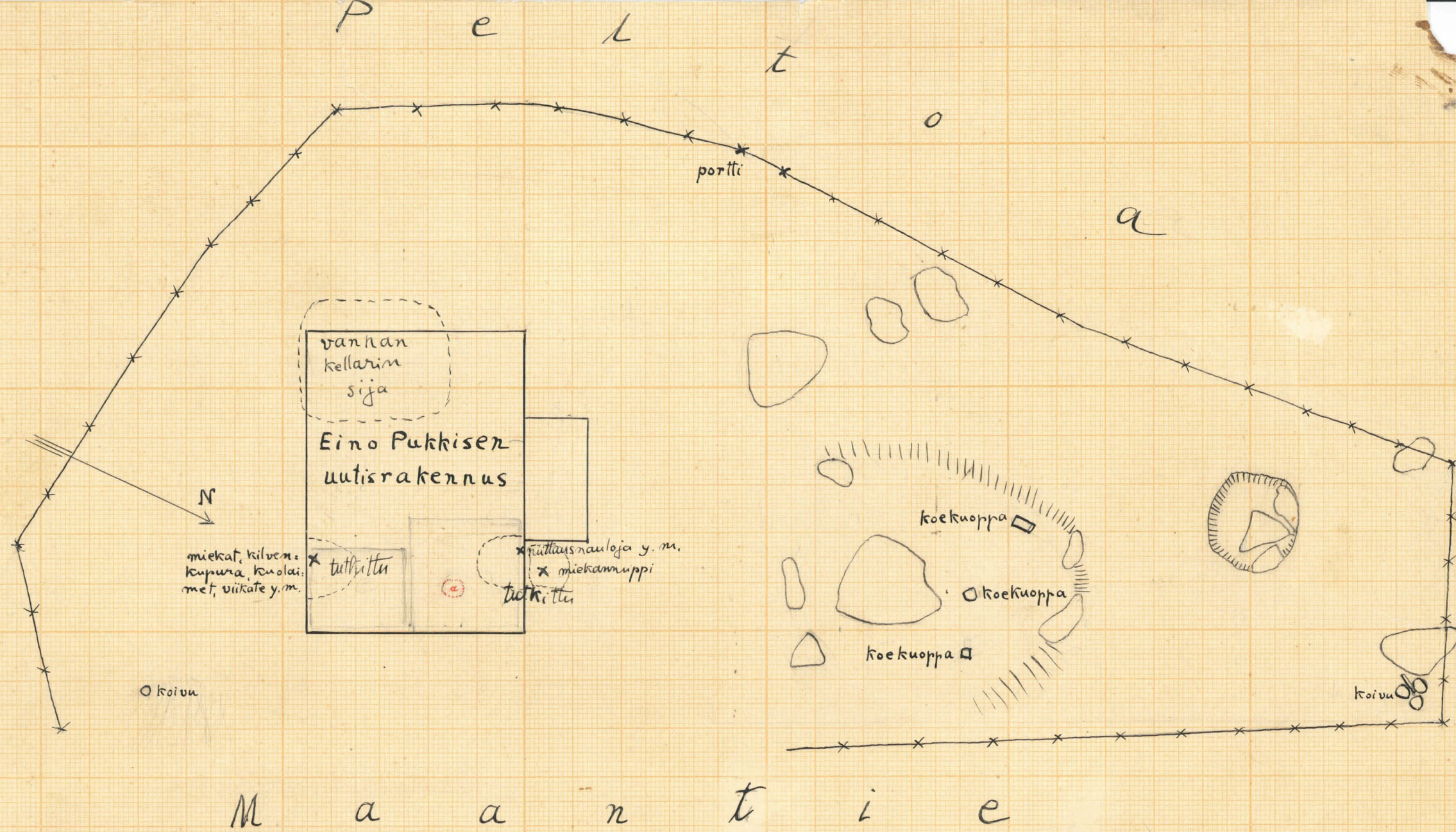
Sakari Päsi.

Konkynön Palokylä, Pukkilan talo  
1895-97 isonjaonjärjestelyn kartta.



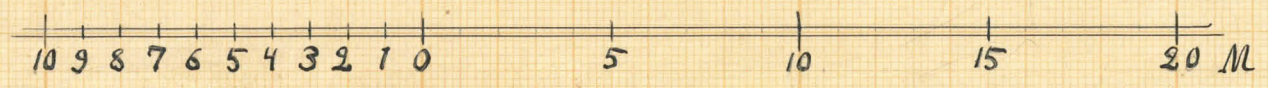
1:4000





Isokyrö, Palonkylä, Tukkilan talo,  
 H. m. l. n: on **7703** esineiden löytöpaikka  
 Toukok. 14 ja 15 p:inä tarkastanut S. Pälvi.

*a* A. Hakkarainen tutkima polttohaudan H. M. l. n: 7729: 5-135.



Isokyrö, Palontyylä.



lev. 5452.  
Eino Puukaisen uutisrakennus, H. m. l.  
n:o 7703 esineiden löytöpaikka, etelästä valo-  
kuvattu.  
(Vrt. myös levy 5453)

Valok. S. Pasi 15/V 1920.

Isokyrö, Palonkylä.



lev. 5454-55.

Erno Pukkisen uutisrakennus. H. m. l. n: on 7703 esineiden löytöpaikka,  
etelästä valokuvattu.

Valok. S. Pääsi 15 / V 1920.