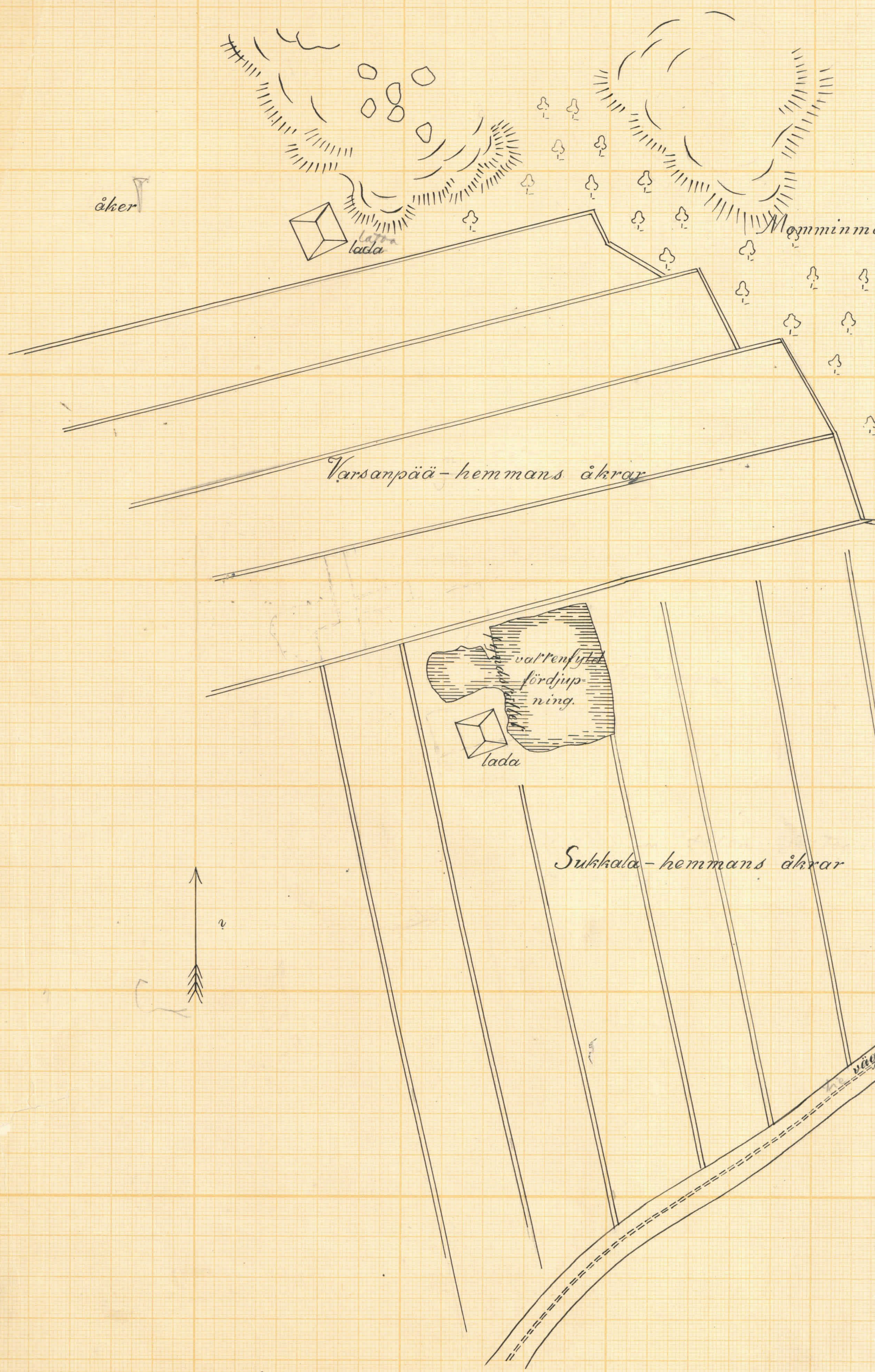


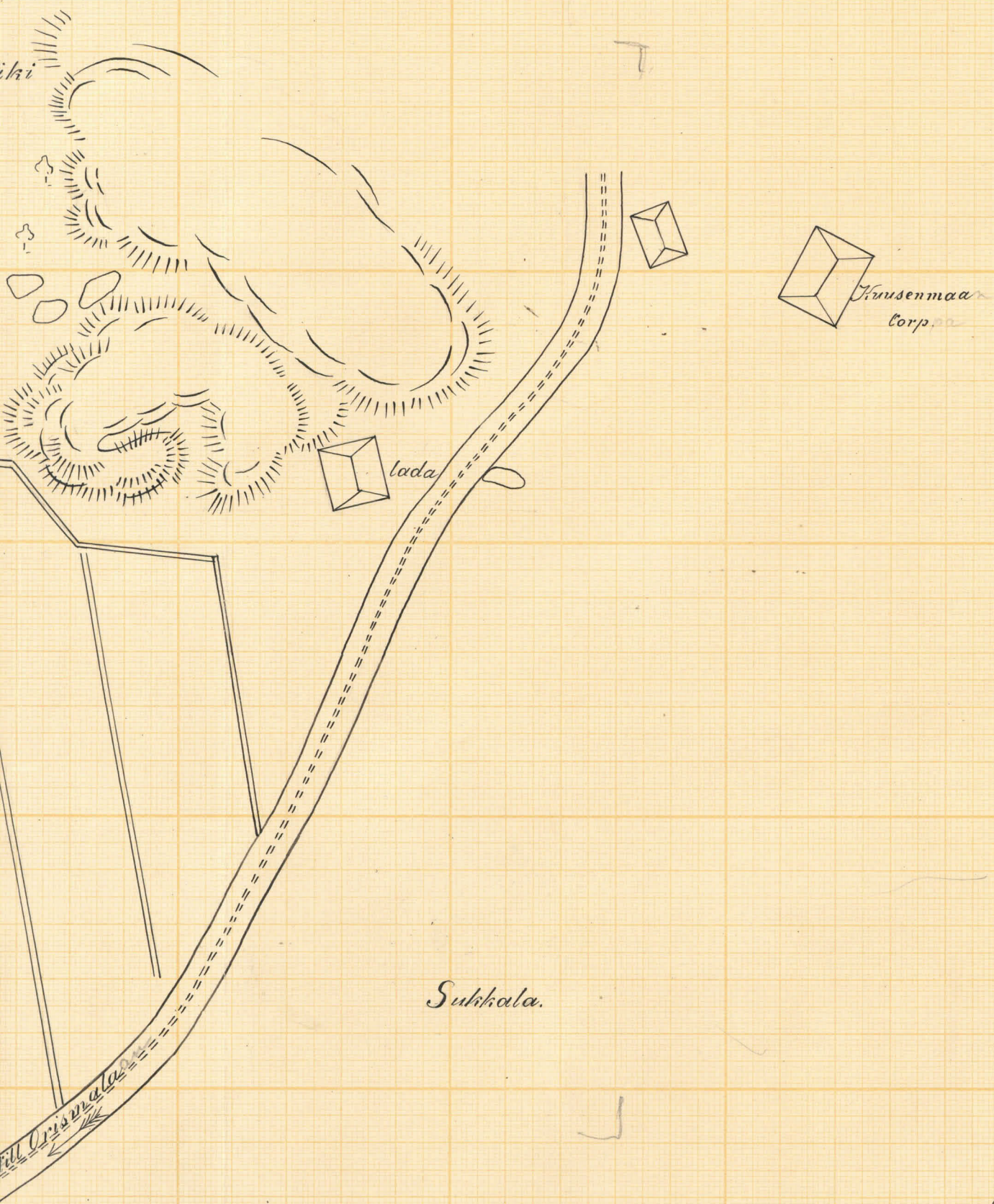
M

Fyndstället på Levälukta-åker vid
Orismala by

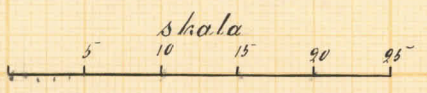
Kartlades af Mag. A. M. Tallgren och mig den 7 juni 1906. På detta cirka 1 km O (fågelvägen) fr. Orismala station beläget ställe, hvars läge är noggrant beskrifvet af prof. O. Rancken, hade på 1880 talet människoskallar och skelettdelar samt smycken från äldre järnåldern blifvit hittade (Jfr. St. B. M. 2440.) År 1886 hade Rancken anställt gräfningar på särskilda ställen af den vattensjuka terrängen och därvid funnit en kopparkittel, en halsring, ett öron eller "ögelformigt" spänne samt några ben (St. B. M. 2441: 1-6). År 1894 hade jag besökt orten och tagit en fotografi af fyndplatsen med en del af den nära intill liggande Mommimäkibacken och Kuusenmaa-toppen i fonden. Nu hade den på fotografien synliga gårdsgården mellan landtbruksrådet C. Björkenheim tillhöriga Wärsanpää hemman och Sukkala hemmans ägor blifvit urdanskaffad. Det af Rancken genomgräfdade fyndområdet är nu delvis fylldt med vatten. För uttömandet af frågan, om Levälukta fordom varit en sjö, vore det nödvändigt att platsen blifve undersökt af en geolog.

Alfred Hekman.





Sukhala.



Karta öfver fyndstället på Levälukta-
åker o. om Orismala by i Storhyro socken.

A. Hackman och A. M. Fallgren. 1906

Fr. S. H. M. katalog 2440, 2441.

Fynden gjorda i den vattenfyllda
fördjupningen.