

M

Kalvola, Kutinen.

Elokuussa 1951 suoritin ylioppilaiden avulla Kalvolan (Iittalan) Kutisten kylässä Urheilukentän laidalta tavatun ruumishaudan (KM 11592) paikan kartoituksen ja valokuvauksen. Tarkoituksena oli tutkia paikkaa laajemmalti, mutta kun työvoiman saanti osoittautui mahdottomaksi oli tyydyttävä vain koekaivaukseen haudan lähimmässä ympäristössä (ks. liitekarttaa). Leikkauksessa oli haudan profiili vielä näkyvissä (profiili A), mutta mitään löytöjä senparemmin kuin luunjäännöksiä ei tavattu. Haudan lähin ympäristö osoittautui koskemattomaksi alueeksi.

Mäellä olevat kumpareet eivät käsittäkseni ole hautakumpuja.

Helsingissä 19 p:nä maaliskuuta 1952.


Ella Kivikoski

Liitteet: kartta ja 4 valokuvaa
(levyt 16054/7).

KALVOLA
IITTALA

URHEILUKENTTÄ
KAIVAUS V. 1951
ELLA KIVIKOSKI

KARTOITTANUT:
ANNA KERTTU KOSKIMIES
JA ANNA LIISA HIRVILUOTO

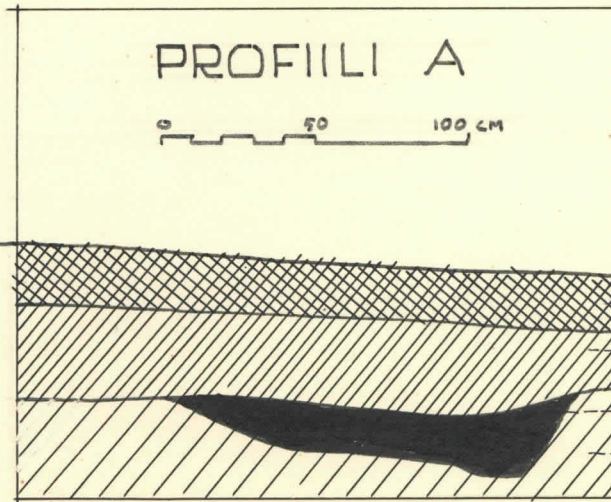



URHEILUKENTTÄ

VAJA

A
(KM 115 92)

PROFILI A



TÄYTEMAATA, SAVEA

TUMMAA HIESUA

HAUTA

KELLERTÄVÄÄ HIESUA



Kalvola, Rutinen. Urheilukentän
mäki. Ruemisk. 11592 lp. (↓).
L. 16054.



Kalvola Rutinen, sama kuva lähem-
pää. L. 16055.



Kalvola, Kutinen. Urheilukentän
mäki. Ruumishaudan 11592 ep.
L. 16056.



Kalvola, Kutinen. Urheilukentän
mäki. Ruumishaudan 11592 ep.
L. 16057.