

Arkkist. 269/30.12.2011

Tarkastuskertomus

HUITTINEN, PALOJOKI

PK 2112 04 Kukonharja

22.5.2006 tehtiin Huittisten museolta yleinen tarkastuskäynti Huittisten Palojoella kivikautisella asuinpaikalla, Museoviraston hoitamalla muinaisjäännöskohteella, joka on yksi Huittisten matkailukohde. Tarkastettiin, että alue on siisti ja opastaulut kunnossa. Varsinaisen asuinpaikka-alueen eteläpuolinen pelto oli juuri kynnetyt ja kylvetty, joten sen pinnasta oli helppo tehdä havaintoja merkeistä, jotka viittaisivat asuinpaikan mahdollisesta jatkumisesta nykyiselle peltoalueelle. Pellonreunaa kävellessä löytyi pintapöimintana 5 kpl kvartsi-iskoksia, joista yksi mahdollinen kaavin(?). Ne otettiin talteen.

Keväällä 2008 museon viereistä Hirvenpään löytöpaikan opaskartta/infotaulua oli sotkettu spreijaamalla, joten museolla katsottiin olevan tarpeen tarkistaa, onko myös Palojoella tehty ilkivaltaa. Samalla tehtiin taas tarkistuskävely asuinpaikan eteläpuolisella pellolla. Vuosittaiset maanmuokkaukset olivat nostaneet esiin lisää kvartseja 9 kpl, 1 kivilaji-iskoksen, 2 kiviesineen katkelmaa ja yhden mahdollisen kiviesineen, jotka noukittiin talteen, sillä seuraava kyntö olisi ne taas hävittänyt.

Keväällä 2011 tehtiin myös yleinen tarkastuskäynti Palojoen asuinpaikalla. Kynnetyltä pellolta otettiin talteen 5 kvartsi-iskosta, joista 2 mahd. esineitä sekä 1 kivilaji-iskos.

Kaikki löydöt tulivat asuinpaikan eteläpuolisen pellon laidasta n. 40 m pituiselta alueelta, joka jatkui n. 10-15 m kohti Pukinsarvenmäkeä. Kohta on melko tasainen, aivan loivasti etelää kohti laskeva, maa savea tai hiesua. Löytöpaikka sijaitsee Huittisissa, Palojoella Laurilanpelto – nimisellä peltopalstalla, Rn:o 15:99, omistajat Liisa ja Lasse Kenni, Raskalantie 31, 32710 Sampu.

Löydöt toivotaan sijoitettaviksi Huittisten museoon.

Tarkastukset suoritti allekirjoittanut yhdessä Huittisten museonjohtajan Markku Teinosen kanssa.

Huittisissa 17.10.2011

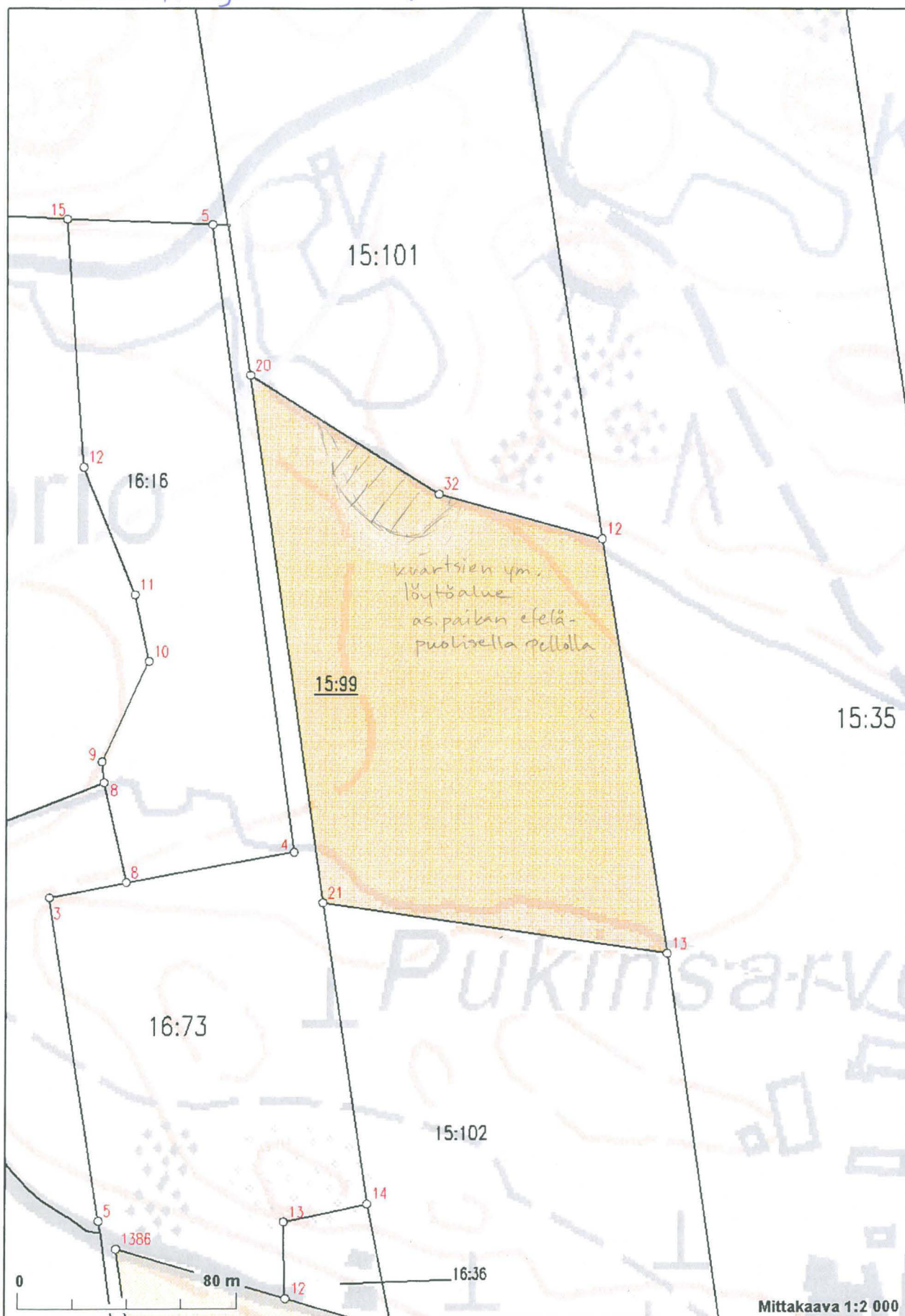


Aija Teinonen
Museoapulainen
Huittisten museo
02 560 4319
aija.teinonen@luukku.com



Hvitinen, Peijoki 2006, 2008 ja 2011

6776348



15:35

16:73

15:102

15:101

15:99

Mittakaava 1:2 000

0 80 m

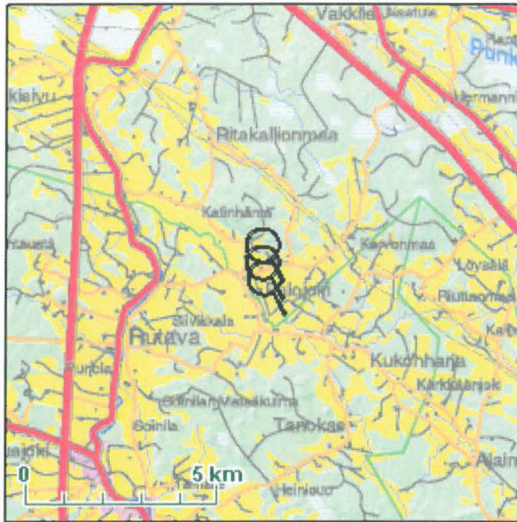
Pukinsarve

*kvartsien ym.
löytöalue
as. paikan etelä-
puolisella pellolla*

Kiinteistörekisterikartan sijaintitiedoissa voi olla epätarkkuuksia. Kiinteistön tarkka alueellinen ulottuvuus selviää toimitusasiakirjoista ja maastosta. Taustakartta on viitteellinen.
Kartta on tulostettu kartastokoordinaattijärjestelmässä (KKJ).

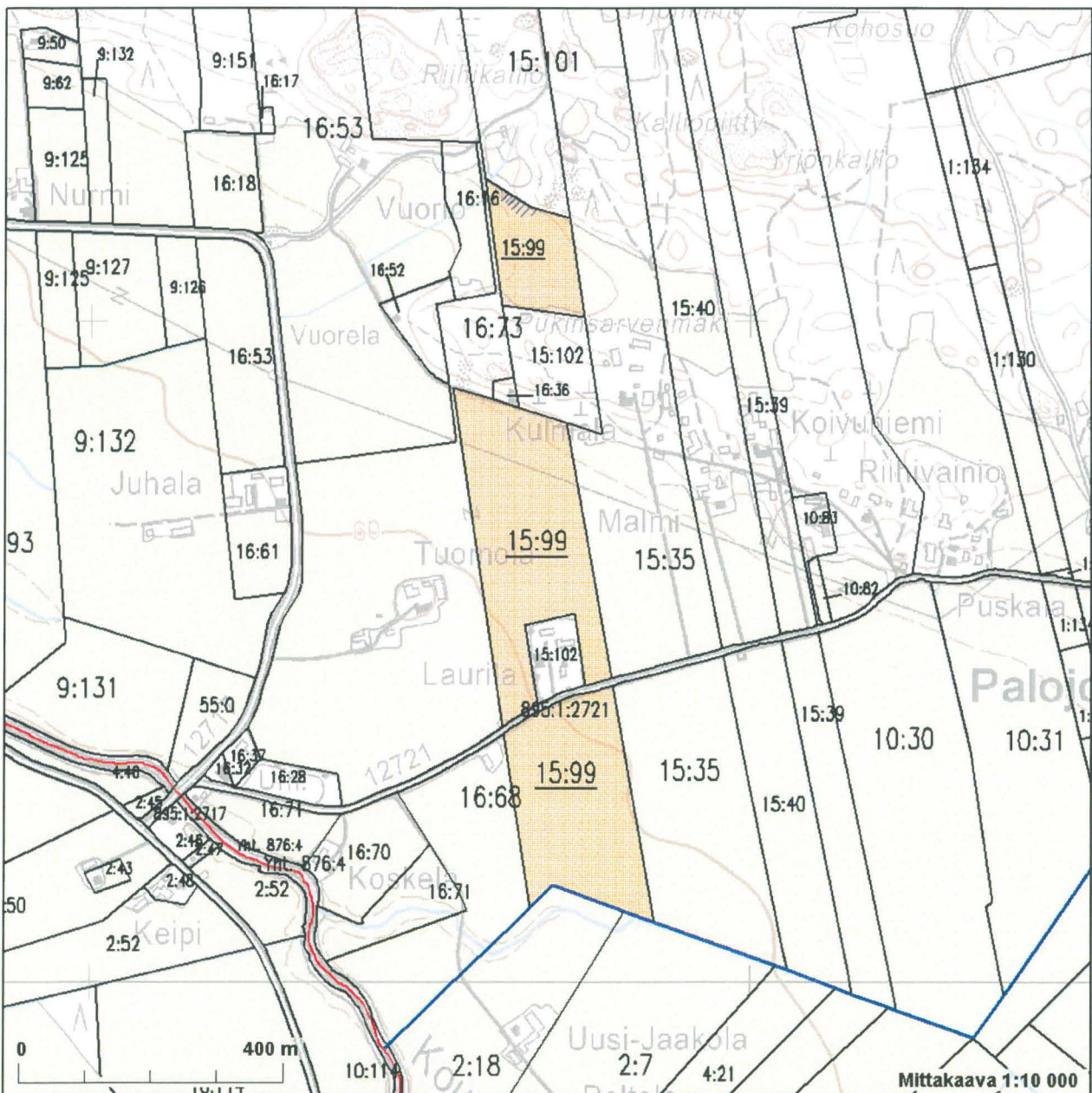
6775871

2432837



Kiinteistötunnus:	102-405-15-99
Kunta:	Huitinen (102)
Kylä:	HUITTINEN (405)
Nimi:	LAURILANPELTO
Palstojen lkm:	3

RN:0 15:99



6776473

6774828

Kiinteistörekisterikartan sijaintitiedoissa voi olla epätarkkuuksia. Kiinteistön tarkka alueellinen ulottuvuus selviää toimitusasiakirjoista ja maastosta. Taustakartta on viitteellinen.

Kartta on tulostettu kartastokoordinaattijärjestelmässä (KKJ).



Huittinen Patojoki lautilanpeltto, etelästä, löytöalue



Hittinen Palosaki Lantilanpöytä, Länneistö, Löyhälaue