

Koroisten kylä. Sunnarborgin torni
ja Wahtolan talou välillä oleva muinaisjäännös.

Noin 12 km. Kemien kirkolta on Kemijoen länsipuolella Wahtolan talo ja siitä lähes 2 km. lounaaseen ja satakunta askelta maantiestä on omituinen ympyräinen muinaisjäännös, josta Kemijä asuva rautatien pärisinsinööri Ev. Toith. Winter antoi tietoja. Se on maantien länsi- ja rautatien itäpuolella, mutta lähempänä jälkimmäistä; lähin rautatiepaalu on merkitty Nollalla 5.76. ja on paikka Törmän aiottua rautatiepysäkkiä vähän lounaempaan.

Kävin virkamatkallani tämän Heinäkunnon aluna Wahtolan isännän Olli Waaran kanssa paikkaa katsomassa. Keskellä oli ympyräinen kumpu, päältä tasainen, 3,80 met. ristünsä laaja; sen ympärillä oli vallihaudan takana kehrän muotoinen valli. Koko muinaisjäännöksen ulkomitta oli 13 met. ristünsä. Kumpu ja valli olivahietamaasta luodut ja niiden korkeus ympäröivästä tasaisesta kentämaasta oli muistakseni vähin yli 1 metrin.

Kansa arvelee että tähän sota-aikoina muka olisi ihmisiä haudattu ja insinööri Winter sanoi jonkun muun rautatiensinööriestä uteliaisuudesta kaivattameu kumpua ja löytäneen ihmisenruumiin (tairuunuita?), jonka johdosta työmiehet olivat niin peljestyneet että peittivät paikan jälleen ja lähtivät pakoon. Pitäjällä kerrottiin myös että olisi löytetty jokin iso laakakivi, josja oli hakattu risti ja että tämäkin on tullut maahan peitettyksi. Tuon ilmoituksen johdosta kaivattiin kummun keskikohtaa noin 50 dm. syvyydelle, siksi kun sain esille kaksi kiveä, toinen ^{huvakivi} pieni kokoinen mukula kivi, toinen noin 0,50 metria laaja kivi, joka kyllä toiselta puolelta oli jotenkin tasainen, mutta toiselta kuperaa.

(verti!)

1111
Suurin vahvuus oli 20 à 30 am. Nähtävästi oli juuri
tätä Riveä tarkoitettu, mutta sinä ei ollut mitään ih-
miskäden leikkausta, eikä se ollut mitään haudattua.
Mukaan "hakattu risti" oli luonnon työtä; sinä
oli nim. kaksi suoraa ja ohkaista koartsuitti-
viivua, jotka muodostivat rüston ristin.

Mikä tarkoitus tällä künneellä muinais-
jäännöksellä on ollut, on epäselvää. Miksikään
haudauspaikaksi sitä en voi käsittää, kun ei hem-
moisia miltään aikakaudelta Pohjois- ja Keski-
Suomesta. Pikkemminkin on sillä sotaväestön luonne.
Vähän matkaa etelämpänä on Sunnarborgin torppa.
Heinäkuussa 1908.

Gabriel Appelgren-Rivalo



Puuaita!

Kemi. Koroisten kylä.
 Muinaisjäännös Sunnarborgin
 torpan ja Wachtolan talon
 välillä.

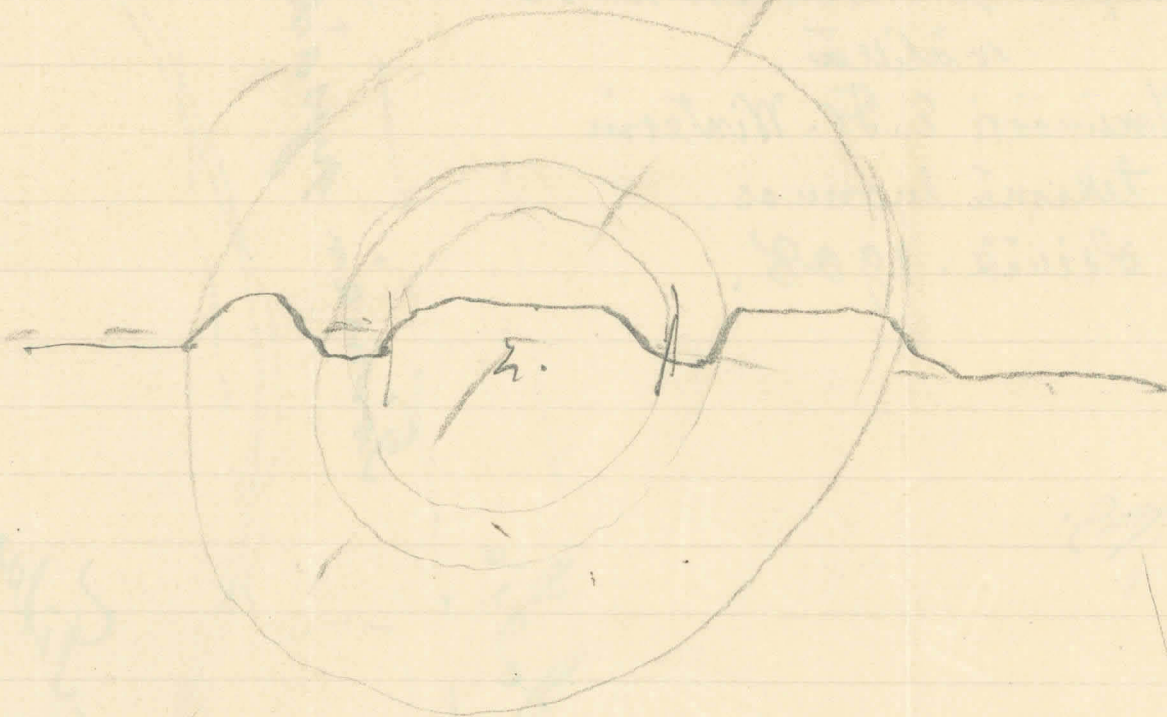
Josinööri E. Fr. Winterin
 tekemä luonnos.
 Heinäk. 1908.

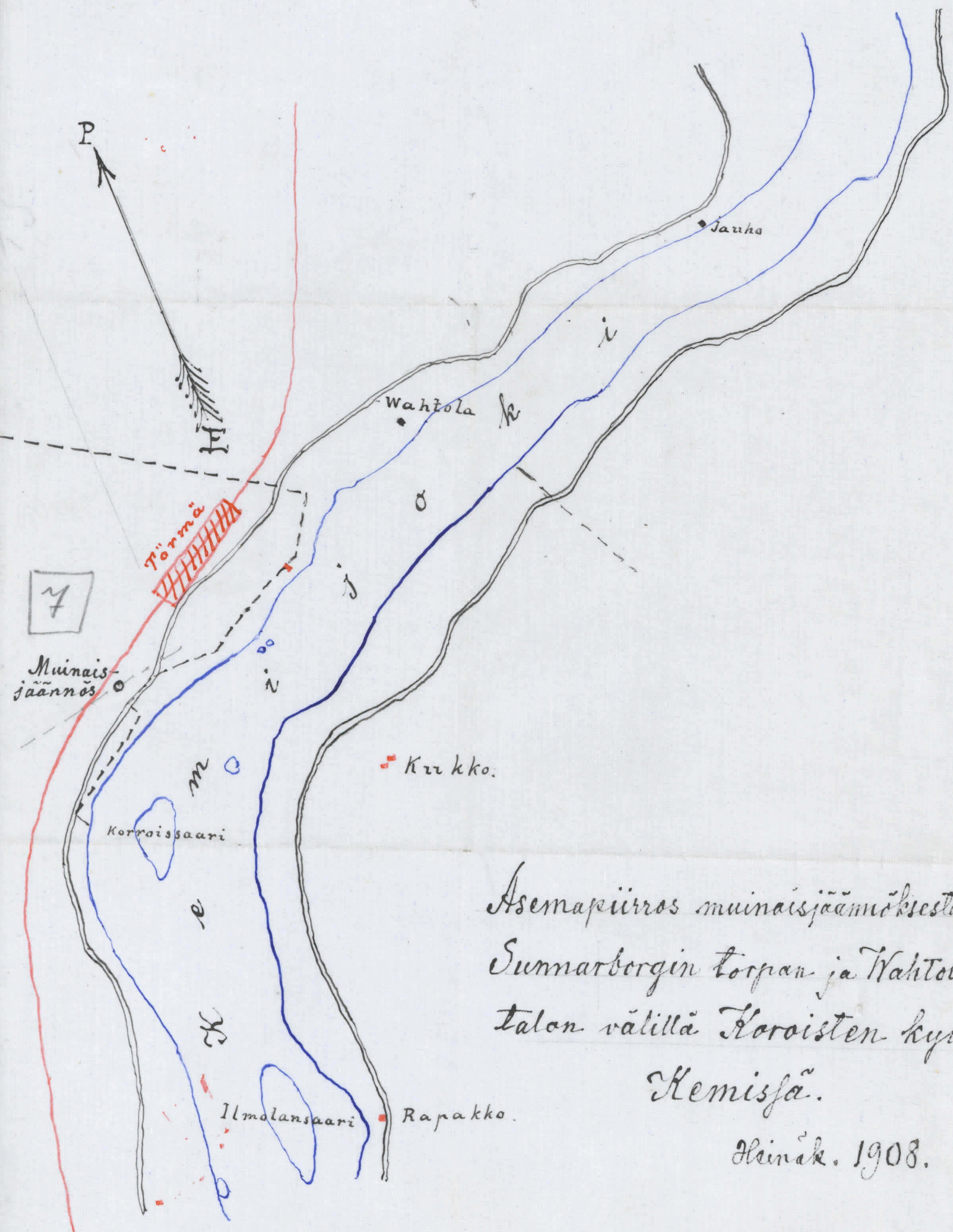
Kemi [7]

Wachtolan
 talon



Olvi Kaarakko kertoo että Wähtolan lähellä olevasta niemi^{stä} Keronlaidan alta siihen suuntaan
vanhaan koden aikana on kaivattu sotamiehiä ja siinä on ennen ollut pum-
mitte ympärillä, vaikkei myyt mää ole uusia.






Asemapiirros muinaisjäämäksestä
 Sunnarborgin torpan ja Wahtolan
 talon välillä Korvoisten kylässä
 Kemissä.

Hininäk. 1908.

KEMI MLK.



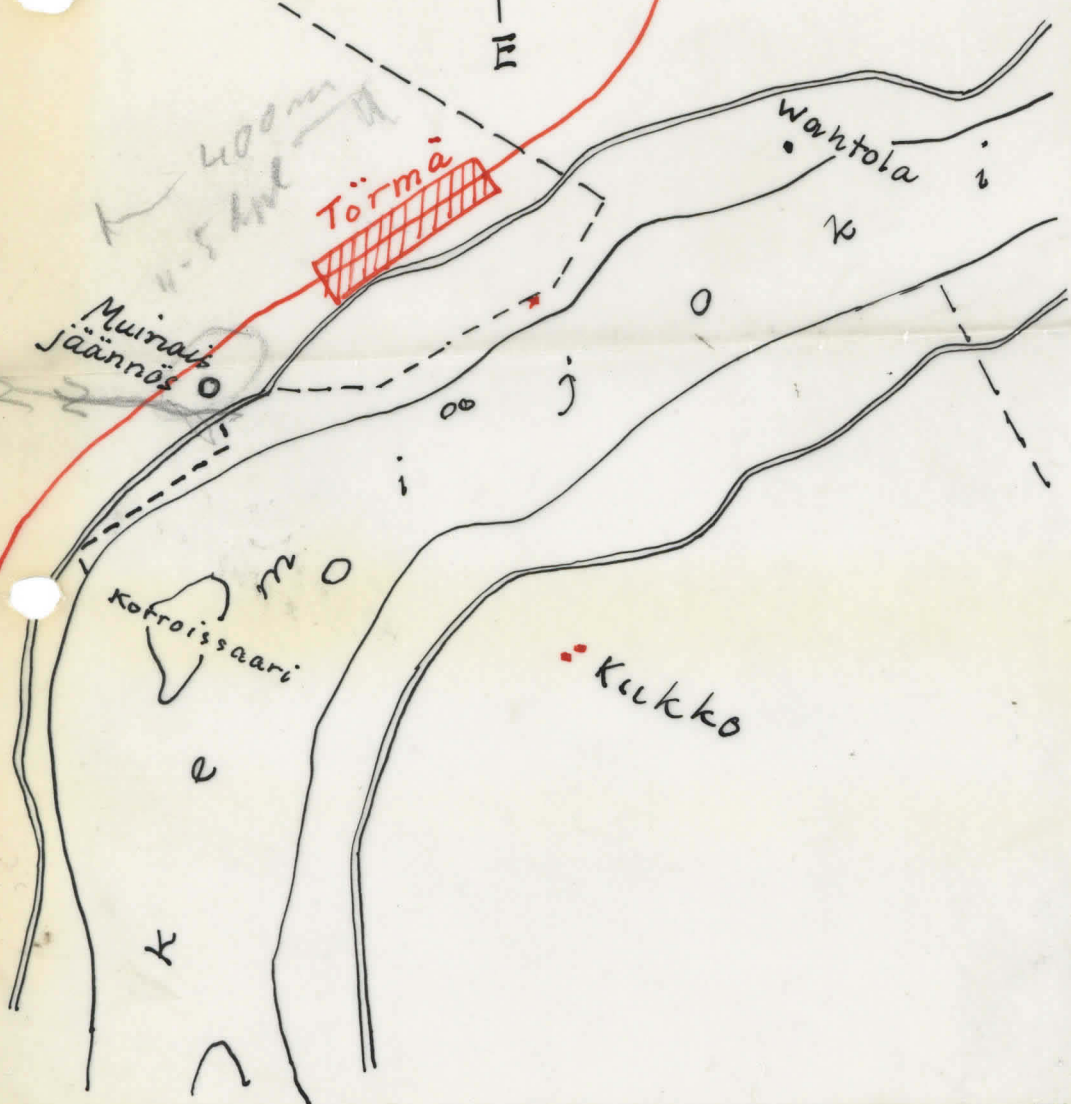
Muirain
jäännäs

Wahvola

Törmä

Kotroissaari

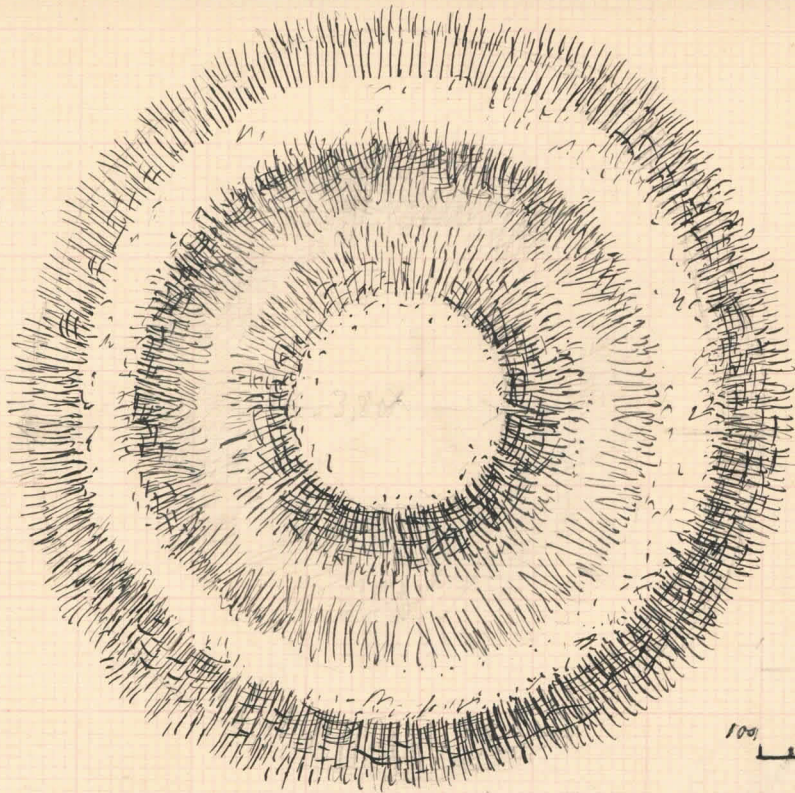
Kukko



Kemmi 7

Muinaisjäännös
Sunnarborgin tor-
pan ja Wahtolan
talon välillä Ko-
roisten kylässä
Kemissä.

Piirustanut H. A. K.
Heinäk. 1908.



100 0 1 2 3 4 5 met.

