


Juva

Nevajärven yleiskaava-alueen muinaisjäännösinventointi 2011



Timo Jussila
Timo Sepänmaa



Kustantaja: Juvan kunta

Sisältö:

<u>Perustiedot</u>	3
<u>Kohdeluettelo</u>	4
<u>Yleiskartat</u>	6
<u>Inventointi</u>	12
<u>Muinaisjännökset</u>	13
Sääksjärven seutu	13
JUVA 50 VUOREINEN A.....	13
JUVA 86 VÄLIJOEN SUU.....	15
JUVA 87 SÄÄKSJÄRVI A	17
JUVA 88 SÄÄKSJÄRVI B	20
JUVA 89 MYLLYNALANEN	21
JUVA 90 SÄÄKSJÄRVI C.....	22
JUVA 143 SÄÄKSJÄRVI D	23
JUVA 144 SÄÄKSJÄRVI E	24
JUVA 203 SÄÄKSJÄRVI F	26
JUVA 204 HOPEASAARI	27
JUVA 205 SÄÄKSJÄRVI G.....	30
JUVA 206 SÄÄKSJÄRVI H.....	32
JUVA 207 SÄÄKSJÄRVI J.....	33
JUVA 208 HUITUKKA HAKOLAHTI	34
JUVA 209 HUITUKKA 2	35
JUVA 210 MYLLYNALANEN 1	37
JUVA 211 MYLLYNALANEN 2	38
JUVA 212 MYLLYNALANEN 3	38
JUVA 213 MYLLENALANEN 4	39
JUVA 214 VUOREINEN SW	40
Luoteisosa	41
JUVA 74 KANSALA.....	41
JUVA 92 KANGASJÄRVI	43
JUVA 149 MUSTONEN 1	46
JUVA 150 MUSTONEN 2	47
JUVA 151 JUOKSUSUO	48
Koillisosa	49
JUVA 13 KIRJASTENSUO	49
JUVA 200 SILMÄSUO	51
JUVA 201 SIKOKANGAS	52
JUVA 202 SILMÄSUO W.....	53
Eteläosa	54
JUVA 5 PEKURILA 1.....	54
JUVA 15 KANGASJÄRVI-MUSTAKORPI	57
JUVA 93 HYÖTYNNIEMI	60
JUVA 195 NUIJANKANAVA	61
JUVA 198 HOVIN MYLLY	63
Vanha tielinja	67
JUVA 199 VÄLIJOKI.....	77
Tie Vehmaalta Vuoreiseen	80

Muut kohteet	83
JUVA 91 VUOREINEN	83
JUVA 131 KILPOLANKOSKI B.....	83
JUVA 145 HUITUKKA	84
JUVA 193 NEVAJÄRVI ITÄRANTA	85
JUVA 194 PIISPANAUTIO	88
JUVA 196 PESÄJÄRVI E	90
JUVA 197 LANIKKO E.....	94
Poistettavat kohteet.....	96
JUVA 16 HERAKANGAS.....	96
JUVA 48 OINASNIEMI	98
JUVA 49 PAJULAHDENMAA	100
<u>Vanhat kartat – historiallinen aika</u>.....	<u>101</u>

Kansikuva: Kivikautista asuinpaikkaa Sääksjärven pohjoisrannalla (kohde nro 87)

Perustiedot

Alue: Juvan Nevajärven yleiskaava-alue. Juvan kunnan pohjois-luoteisosa - keskustan pohjois-länsipuolinen kunnan osa.

Tarkoitus: Tarkistaa riittävän kattavasti onko alueella muinaisjäännöksiä, tarkastaa ennestään tunnetut paikat. Inventoinnista oli rajattu pois puolustusvarustukset jotka inventoi samaan aikaan Martti Koponen Savonlinnan maakuntamuseosta.

Työaika: Kenttätyöaika: maastotyö lokakuussa 2011.

Kustantaja: Juvan kunta

Tekijät: Mikroliitti Oy, Timo Jussila ja Timo Sepänmaa. Valmistelu ja raportti T. Jussila.

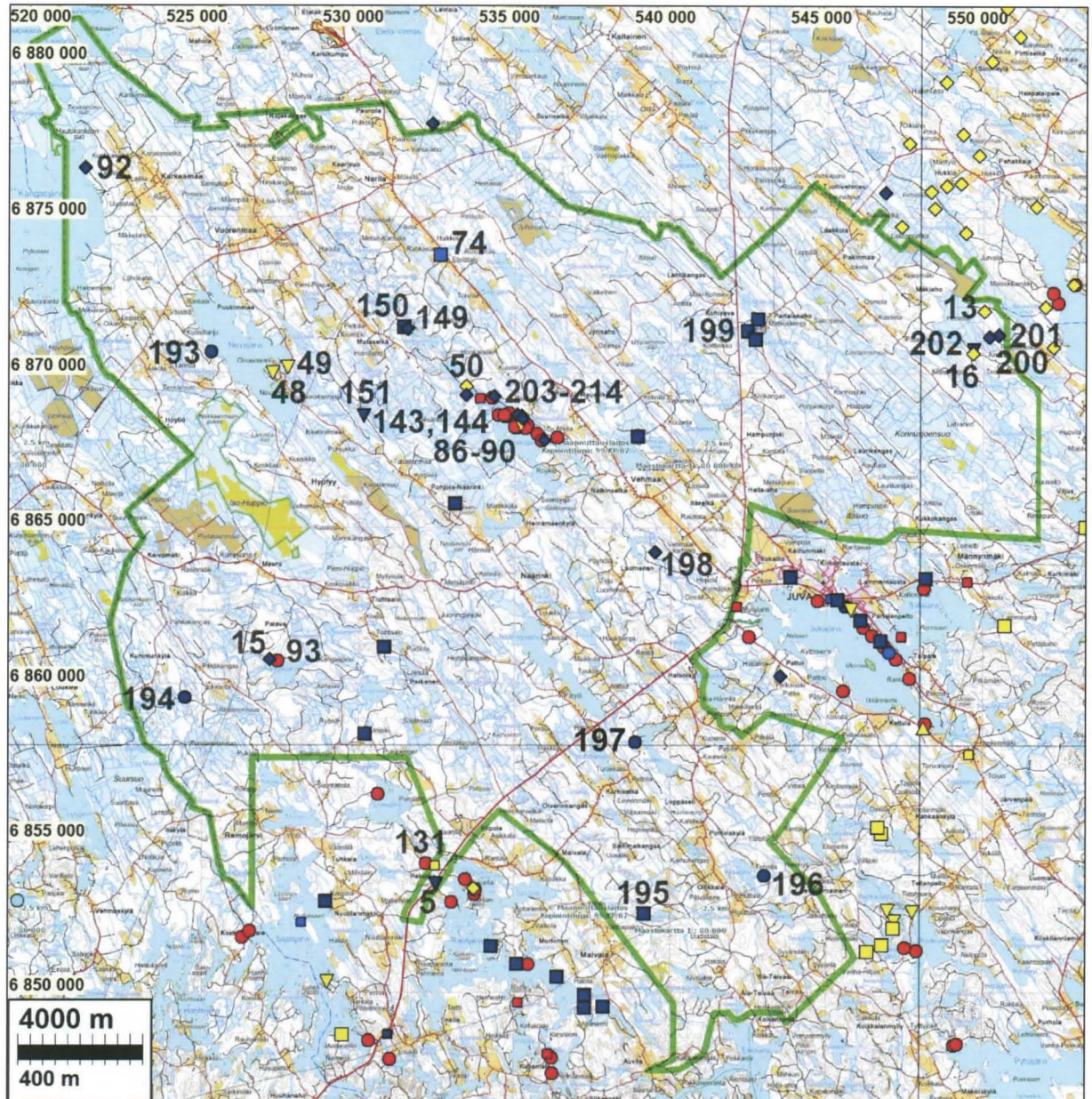
Aiemmat tutkimukset: Taskinen inventointi 1985. Bilund & Sepänmaa inventointi 1994, Jussila muinaisj. merkintä 1996 missä yhteydessä paikkoja käytiin läpi, Riku Mönkönen ja Esa Mikkola 2008 inventointi. Rostedt & Poutiainen 2008 voimajohtolinjauksen inventointi.

Tulokset: Alueelta tunnettiin ennestään useita muinaisjäännöksiä: kivikautisia asuinpaikkoja yhdeksän, hist ajan varustuksia, pyyntikuoppia ja hiilihautoja. Kaksi ennestään tunnettua pyyntikuoppaa todettiin olemattomiksi tai hävinneeksi (nro 48,49), samoin yksi rautahyttikohde (nro 13). Inventoinnissa löytyi yksi rautahytti, useita hiilimilijua ja hautoja, viisi kivikautista asuinpaikkaa, pyyntikuoppa, pari vanhaa muinaisjäännökseksi katsottavaa siltaa, useita torpanpaikkoja joita ei nyt katsottu suojelukohteiksi, yksi myllyn paikka. Lisäksi todettiin vanha tielinja Mikkelistä Kuopioon linjaukseltaan mahdolliseksi muinaisjäännökseksi joka yhdeltä osalta poistunut yleisestä käytöstä. Tielinja edelleen varsin tarkoin 1780-luvun karttojen mukaisella linjauksella.

Raportin kaikki koordinaatit ETRS-TM35FIN (N,E) ellei toisin mainittu (pi ja xy = kkj koordinaatit). Maastokarttaotteet: Maanmittauslaitoksen maastotietokanta syksy 2011, © Maanmittauslaitos, kopiointilupa Mikroliitti Oy 99/KP/07.

Raportin kohdenumerointi aiemmista raporteista jota jatkettu uusilla numeroilla. Numerointi vain tätä raporttia varten karttalinkiksi, numerointi ei ole "virallinen".

Raportissa olevat vanhat kartat: Isojaon toimituskartat kuvattu itse Kansallisarkistossa syyskuussa 2011. Pitäjänkartat Kansallisarkiston digitaaliarkistosta netistä, samoin Senaatinkartta sekä taloudellinen kartta.



Tutkimusalue rajattu vihreällä. Raportissa käsitellyt kohteet numeroitu. Punainen = kivikausi, keltainen = ajoittamaton- sininen = rautakausi, tumman sininen = hist. aika. Tutk. alueen sisällä olevat numeroimattomat kohteet ovat 1. ms. varustuksia joita ei tässä inventoinnissa käsitelty.

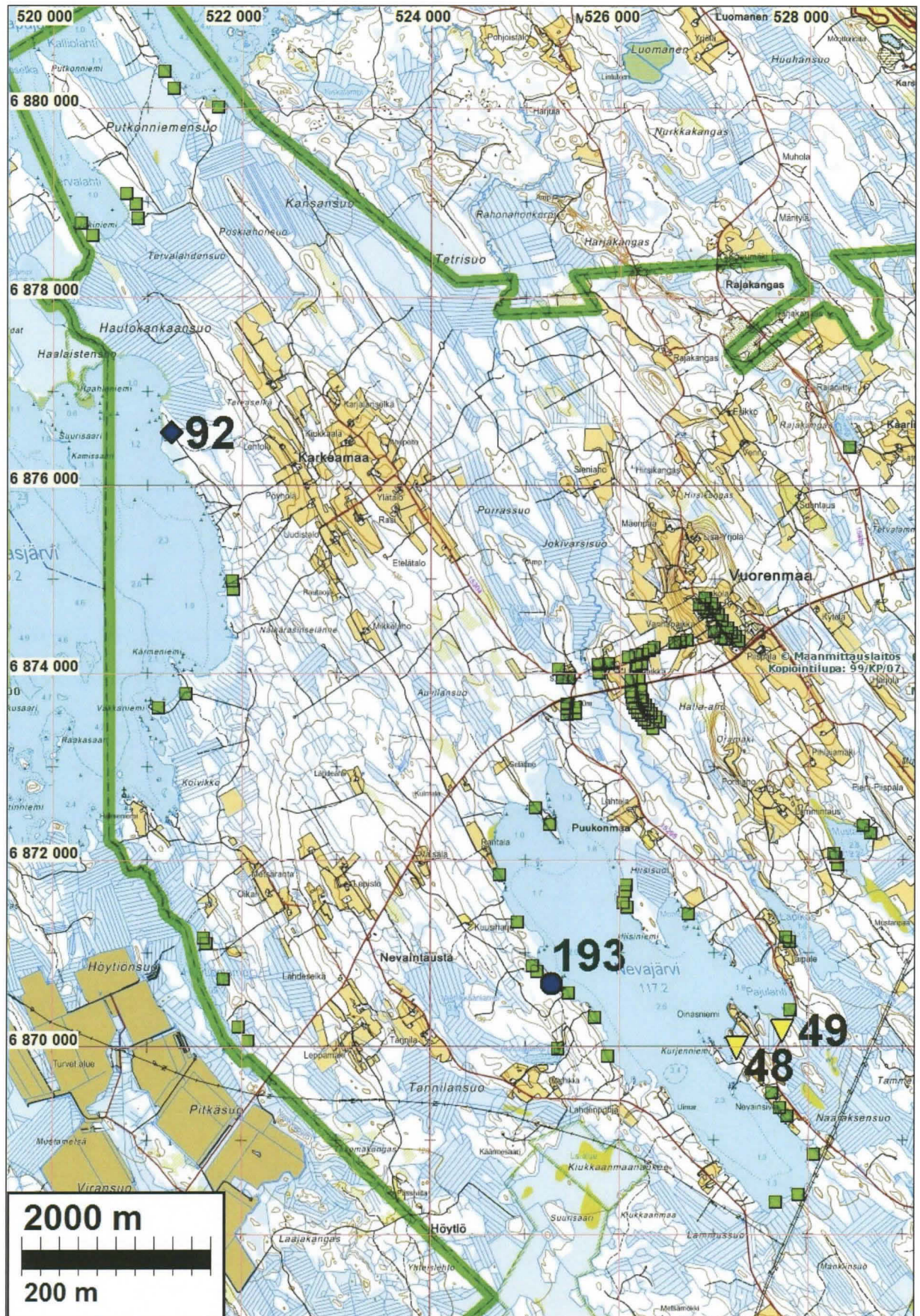
Kohdeluettelo

Rauhlk: 1-2 Suojelukohde, 3 vähämerkityksellinen tai tuhoutunut muinaisj. – ei suojelukohde, 0 – ei muinaisjäänös.

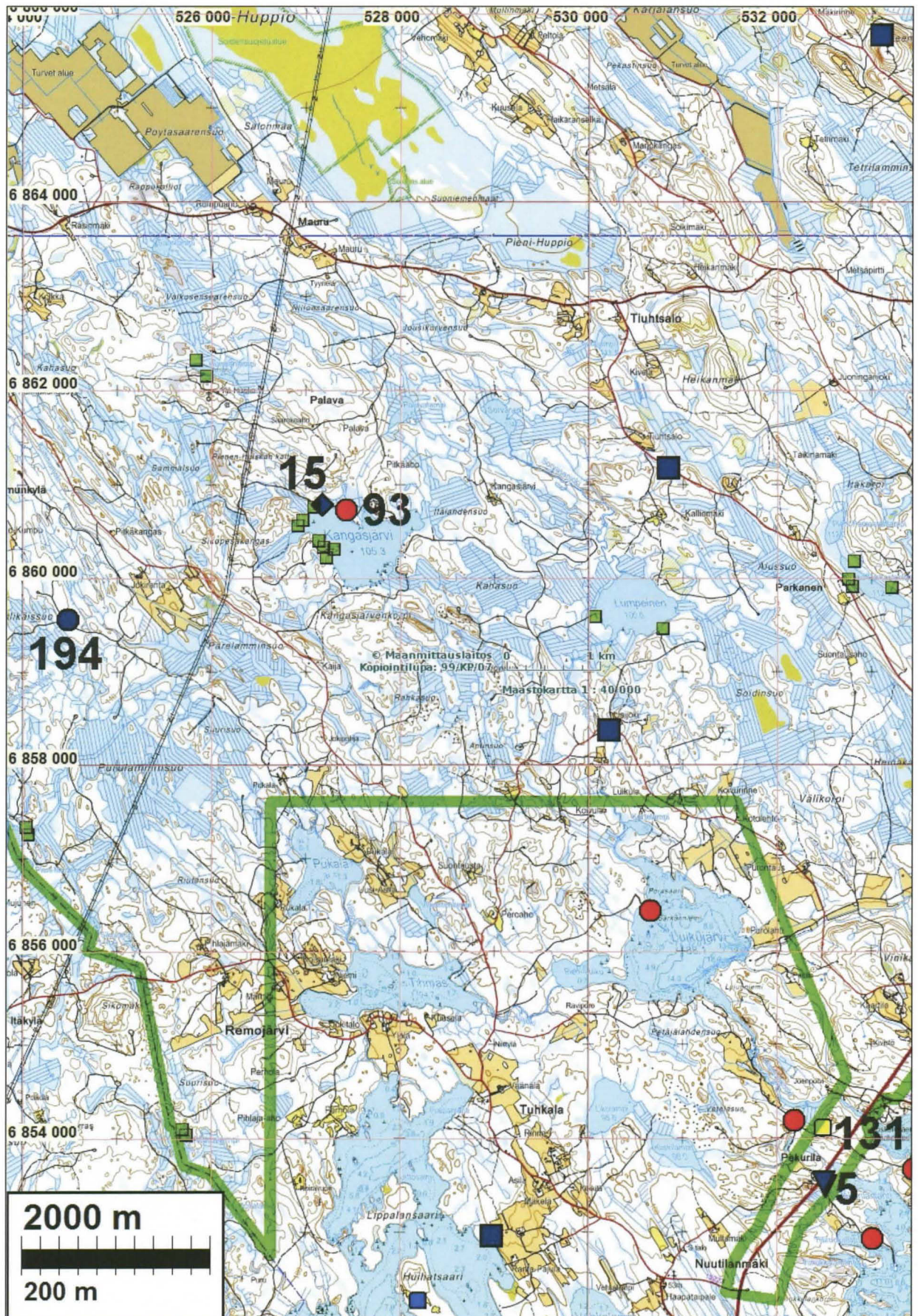
Nro	Nimi	Ajoitus	Laji	Tyyppi	Rauhlk
5	PEKURILA 1	historiallinen	pyynti	pyyntikuoppa	2
13	KIRJASTENSUO	ajoittamaton	valmistus	rautahytti	2
15	KANGASJÄRVI-MUSTAKORPI	historiallinen	valmistus	hiilimiilu	2
16	HERAKANGAS	ei ole /	hävinnyt		0
48	OINASNIEMI	ei ole /	hävinnyt		0
49	PAJULAHDENMAA	ei ole /	hävinnyt		0

50	VUOREINEN A	ajoittamaton	valmistus	hiilimiilu	2
74	KANSALA	rautakautinen	hautaus	/ asuinpaikka	2
86	VÄLIJOEN SUU	kivikautinen	asuinpaikka		2
87	SÄÄKSJÄRVI A	kivikautinen	asuinpaikka		2
88	SÄÄKSJÄRVI B	kivikautinen	asuinpaikka		2
89	MYLLYNALANEN	kivikautinen	asuinpaikka		2
90	SÄÄKSJÄRVI C	ajoittamaton	pyynti	pyyntikuoppa	2
91	VUOREINEN	kivikautinen	löytö		3
92	KANGASJÄRVI	historiallinen	valmistus	rautasulatto	2
93	HYÖTYNNIEMI	kivikautinen	asuinpaikka		2
131	KILPOLANKOSKI B	ajoittamaton	löytö		3
143	SÄÄKSJÄRVI D	kivikautinen	asuinpaikka		2
144	SÄÄKSJÄRVI E	kivikautinen	asuinpaikka		2
145	HUITUKKA	kivikautinen	asuinpaikka		3
149	MUSTONEN 1	historiallinen	valmistus	tervahauta	2
150	MUSTONEN 2	ajoittamaton	asuinpaikka	keittokuoppia	2
151	JUOKSUSUO	historiallinen	pyynti	pyyntikuoppa	2
193	NEVAJÄRVI ITÄRANTA	historiallinen	asuinpaikka	torppa	3
194	PIISPAUTIO	historiallinen	asuinpaikka	torppa	3
195	NUIJANKANA	historiallinen	silta		2
196	PESÄJÄRVI E	historiallinen	asuinpaikka	torppa	2
197	LANIKKO E	historiallinen	asuinpaikka	torppa	3
198	HOVIN MYLLY	historiallinen	valmistus	mylly	2
199	VÄLIJOKI	historiallinen	silta		2
200	SILMÄSUO	historiallinen	valmistus	rautasulatto	2
201	SIKOKANGAS	historiallinen	valmistus	hiilimiilu	2
202	SILMÄSUO W	historiallinen	pyynti	pyyntikuoppa	2
203	SÄÄKSJÄRVI F	historiallinen	valmistus	tervahauta	2
204	HOPEASAARI	kivikautinen	asuinpaikka		2
205	SÄÄKSJÄRVI G	kivikautinen	asuinpaikka		2
206	SÄÄKSJÄRVI H	kivikautinen	asuinpaikka	keittokuoppa	2
207	SÄÄKSJÄRVI J	kivikautinen	asuinpaikka		2
208	HUITUKKA HAKOLAHTI	kivikautinen	asuinpaikka	asumuspainanne	2
209	HUITUKKA 2	historiallinen	valmistus	hiilihauta	2
210	MYLLYNALANEN 1	historiallinen	valmistus	hiilimiilu	2
211	MYLLYNALANEN 2	historiallinen	valmistus	hiilimiilu	2
212	MYLLYNALANEN 3	historiallinen	valmistus	hiilimiilu	2
213	MYLLENALANEN 4	historiallinen	valmistus	hiilimiilu	2
214	VUOREINEN SW	historiallinen	valmistus	hiilimiilu	2

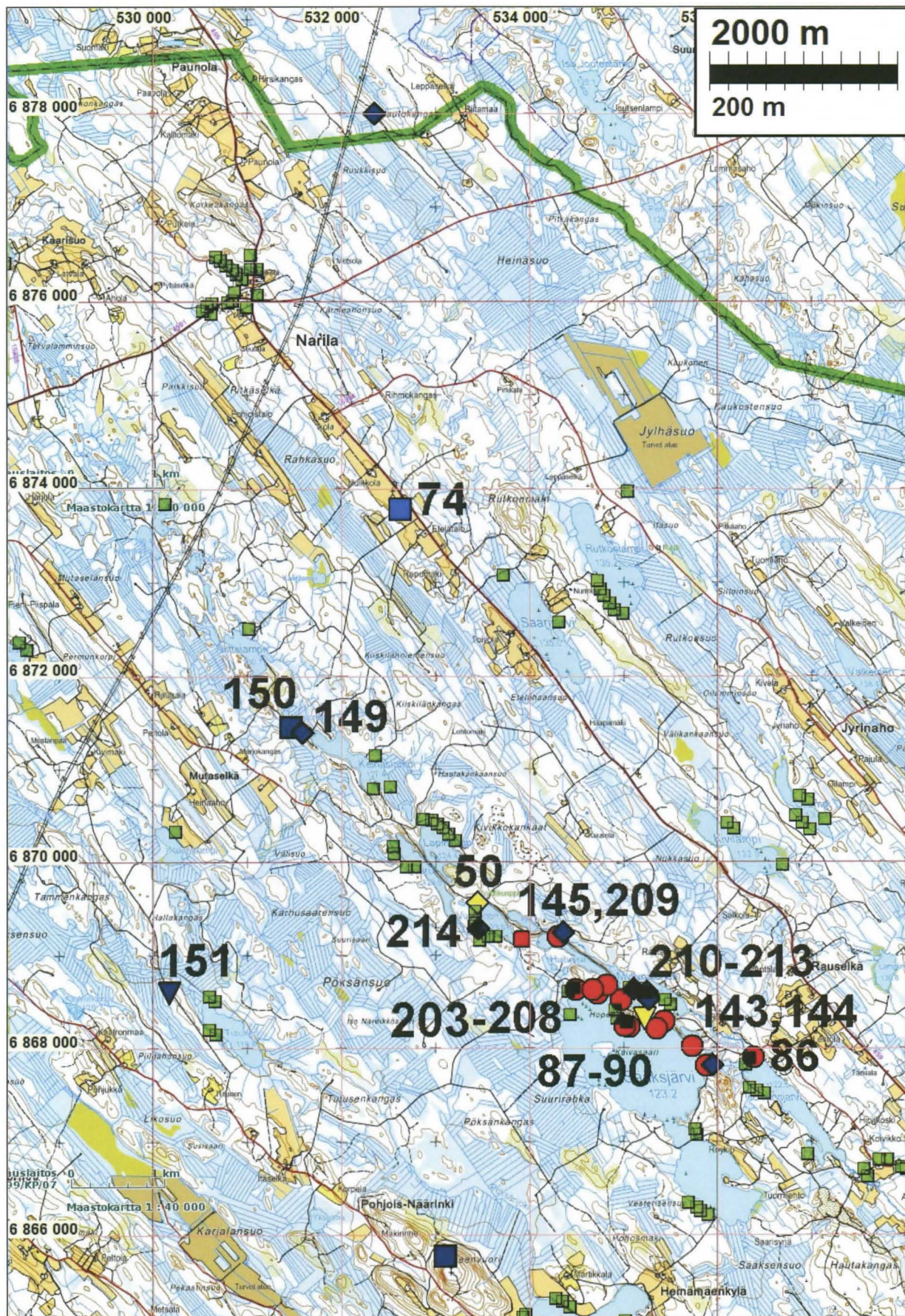
Yleiskartat



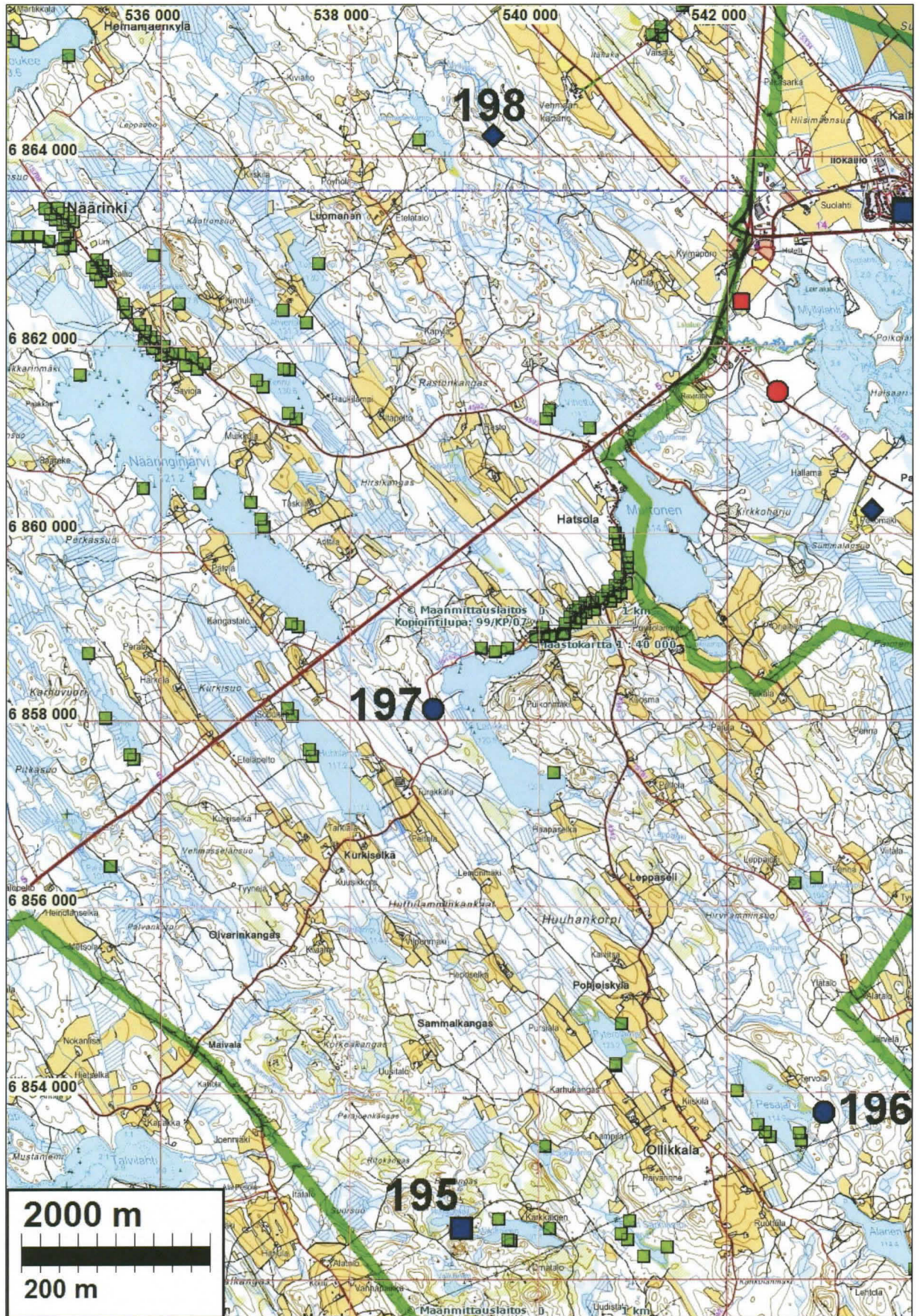
Luoteisin osa, Vuorenmaa – Nevajärvi. Kaavaluonnoksen uudet rakennuspaikat = vihreä neliö.



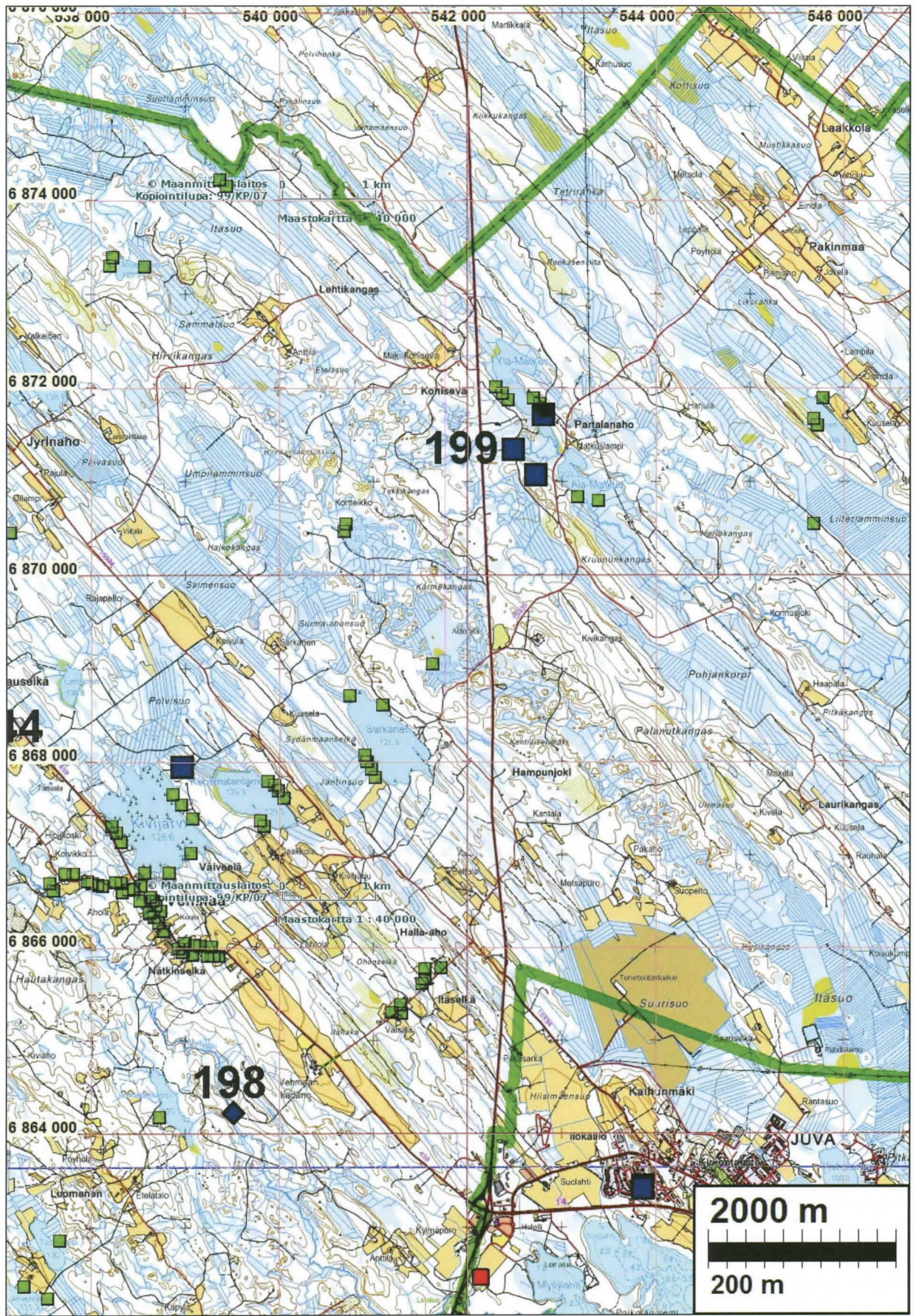
Luoteisin osa. Kaavaluonnoksen uudet rakennuspaikat = vihreä neliö.



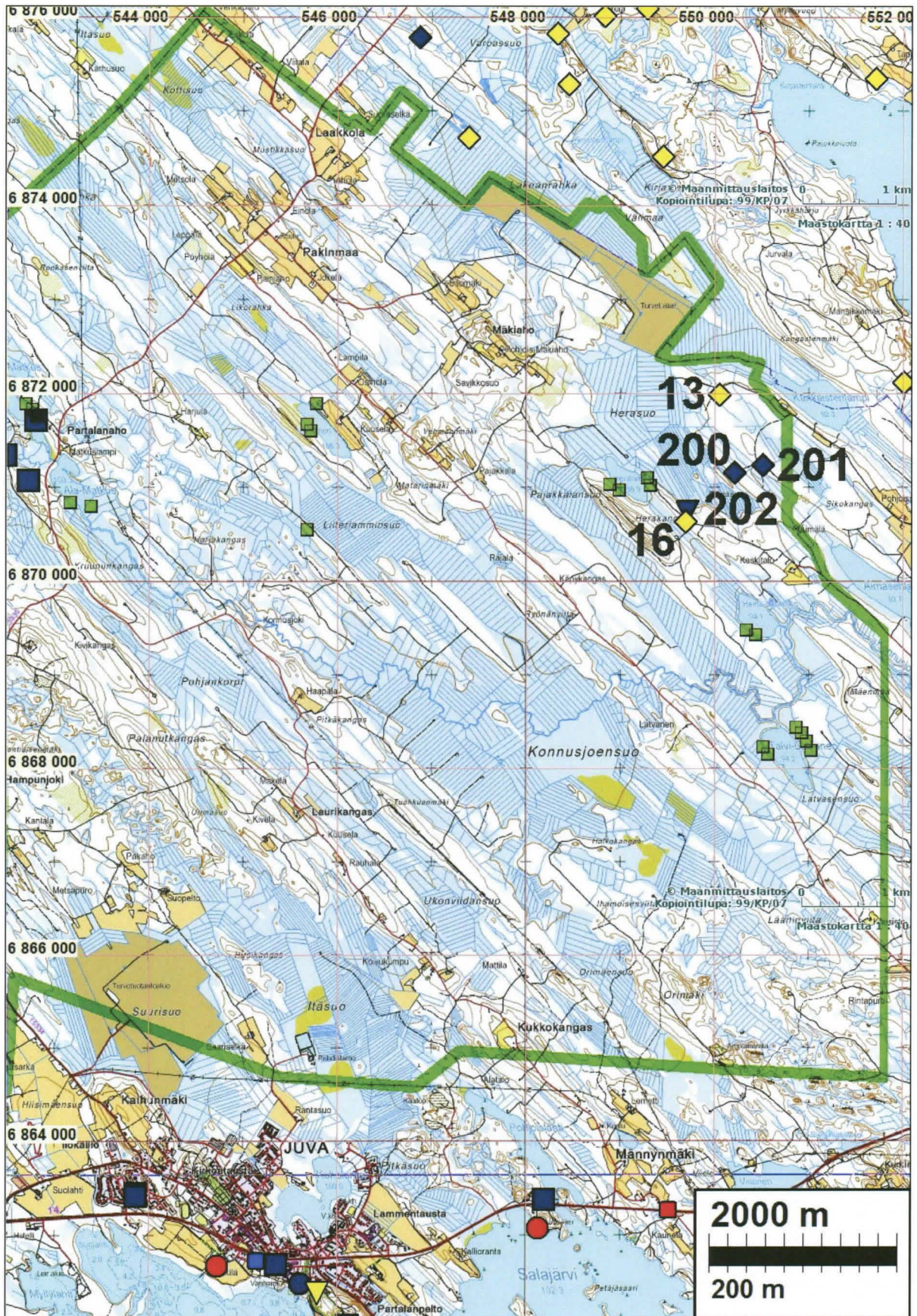
Pohjoisosan keskus. Kaavaluonnoksen uudet rakennuspaikat = vihreä neliö.



Eteläosa, eteläisin sopukka puuttuu kartasta – siellä ei muinaisjäänöksiä. Kaavaluonnoksen uudet rakennuspaikat = vihreä neliö.



Pohjoisosa, Kaavaluonnoksen uudet rakennuspaikat = vihreä neliö.



Koillisosa. Kaavaluonnoksen uudet rakennuspaikat = vihreä neliö.

Inventointi

Juvan kunta on laatimassa yleiskaavaa kunnan luoteis- ja pohjoisosaan Nevajärven Yleis- ja kyläyleiskaava hankkeena. Museovirasto antoi kaavaluonnoksesta lausunnon 13.10.2010 (dnro 417/303/2010) jossa edellytettiin kaava-alueella suoritettavaksi arkeologinen inventointi. Juvan kunta neuvotteli inventoinnista Savonlinnan maakuntamuseon arkeologin Martti Koposen kanssa kesällä 2011. Koponen ilmoitti hoitavansa itse alueen 1. Maailmansodan aikaisten puolustusvarustusten inventoinnin. Koponen totesi että uusien rakennuspaikkojen ollessa selvillä inventoinnin pääpaino voisi keskittyä niille alueille jolloin kyseeseen tulisi n. 3 viikon mittainen maastotyö josta em. puolustusvarustukset on rajattu työn ulkopuolelle. Koponen ilmoitti että kunta voi em. perustein pyytää tarjouksen inventoinnista Museovirastolta. Juvan kunta kuitenkin pyysi tarjouksen myös työn Mikroliitti Oy:ltä ja tilasi tarjouskilpailun (Museovirasto, Mikroliitti Oy) jälkeen työn Mikroliitti Oy:ltä elokuussa 2011.

Inventoinnin maastotyö suoritettiin lokakuussa 2011 kahden arkeologin voimin. Maastossa arkeologit kulkivat enimmäkseen ajan omia (tarkoin harkittuja) teitä, mutta samalla alueella ja usein lähituntumassa. Maastotyöolosuhteet olivat erinomaiset. Kaikkiaan maastotyöhön kulutettiin aikaa lähes neljä henkilötyöviikkoa. Alueen puolustusvarustukset oli rajattu työn ulkopuolelle eikä niitä tässä raportissa käsitellä mitenkään. Inventointi käsiteltiin ns. yleiskaavatasoiseksi muinaisjäännösinventoinniksi, jossa alueelta etsitään riittävässä määrin kaiken aikaisia –ja laatusia muinaismuistolain tarkoittamia muinaisjäännöksiä, ja maastoa tarkastellaan yleisesti niitä silmällä pitäen. Maastotyön pääpaino oli uusien rakennuspaikkojen ja niiden lähialueiden tarkastuksessa. Lähes kaikki uudet RA-paikat ja –alueet tarkastettiin tavalla tai toisella. Missä kokemuksen ja tietotaidon perusteella arveltiin jotain arkeologia kiinnostavaa voitavan mahdollisesti havaita, tutkittiin paikkaa ja aluetta tarkemmin ja paikoilla mitkä vaikuttivat arkeologisesti mielenkiinnostomilta tai edellytykset muinaisjäännöksen havaitsemiselle olivat olemattomat tyydyttiin vähäisempään alueella olemiseen tai pikaiseen maaston vilkaisuun - kulloisenkin tilanteen mukaan eettisesti ja ammatillisesti älykkäästi oikein toimien. Eli pyrittiin etsimään muinaisjäännöksiä sieltä mistä niitä voi löytää ja käyttää aikaa vähän tai ei ollenkaan alueilla mistä niitä hyvin epätodennäköisesti tai vain sattumanvaraisesti on löydettävissä. Tervahautoja ja hiilimiiluja voi alueella sijaita lähes missä tahansa missä maaperä on vähäkivistä. Niitä ei erityisesti etsitty mutta eteen tulevat tietenkin tarkastettiin (Museovirastosta v. 2009 saadun selkeän suullisen ohjeen mukaisesti). Joitain rakennuspaikkoja, jotka sijaitsevat kuivalla maalla kaukana rannasta, tai vähäisten suolampien rannoilla tai etäällä vanhasta asutuksesta ei tarkastettu lainkaan. Valinta tehtiin em. perustein. Rakennuspaikkojen lisäksi alueen maastoa tutkittiin varsin laajasti vanhan asutuksen sijaintipaikkojen liepeillä sekä vesireittien ja suurempien järvien rannoilla. Kunnan ja tutkimusalueen koillisosan suoalueilla pyrittiin etsimään myös merkkejä raudanvalmistuksesta ja yksi raudanvalmistuspaikka löytyikin.

Kaikki alueen ennestään tunnetut muinaisjäännökset tarkastettiin. Joissain tapauksissa voitiin tarkentaa muinaisjäännösrekisterissä olevia tietoja ja tarkentaa tai muuttaa suojelukohteen rajausta. Kaksi ennestään tunnettua muinaisjäännöstä todettiin hävinneeksi tai pikemminkin arvelimme että niitä ei ole ollut olemassakaan. Yksi ennestään tunnettu jäännös todettiin nykyaikaiseksi rakenteeksi. Ks. luku Poistettavat kohteet.

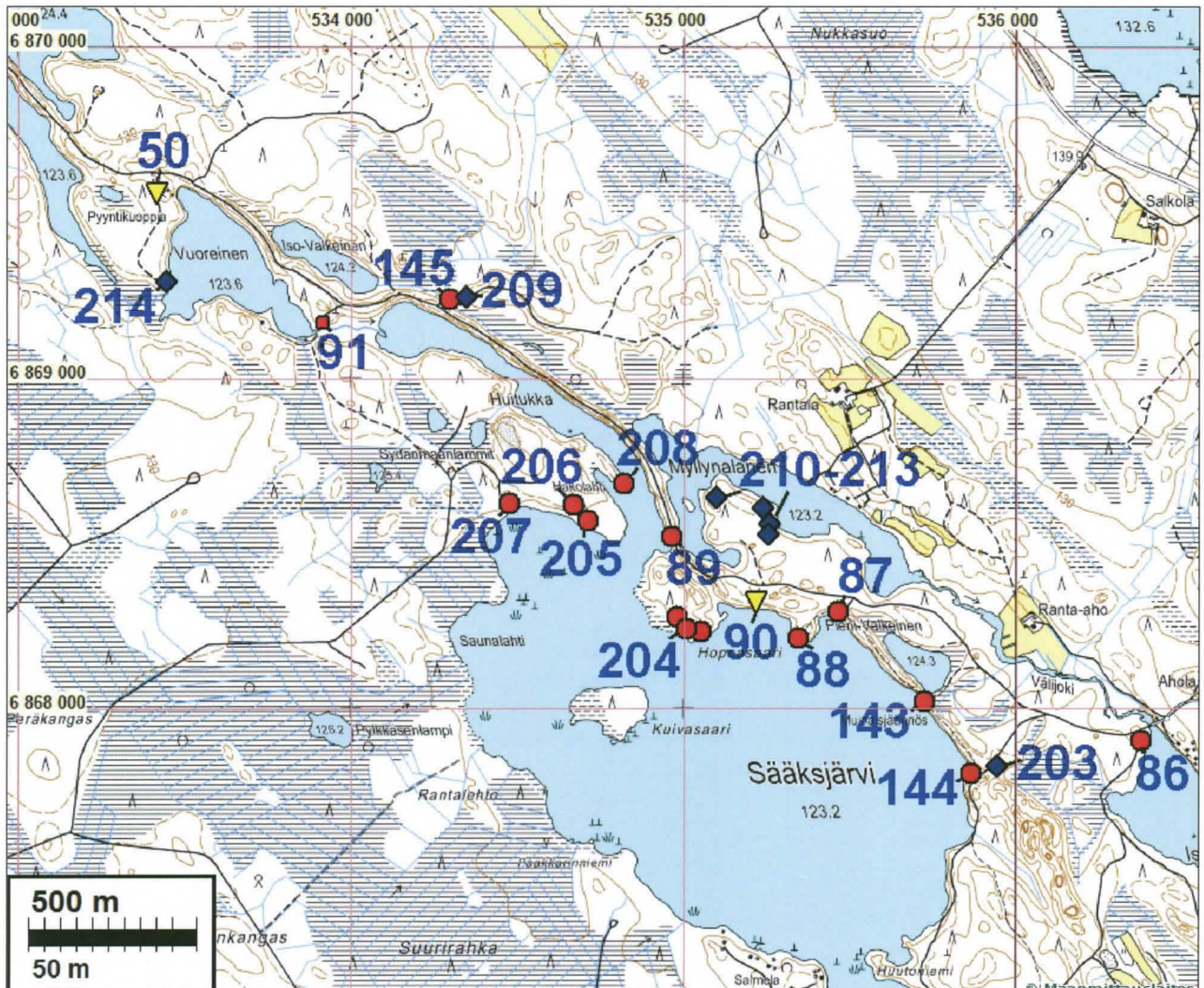
Ennen inventointia aluetta kuvaavat vanhat kartat tarkastettiin ja niiden perusteella suoritettiin myös maastotarkistuksia ja arvioitiin mitä alueita niiden perusteella voisi tarkemmin katsoa. Ks. luku Vanhat kartat – historiallinen aika.

Porvoo 14.2.2012

Timo Jussila

Muinaisjäännökset

Sääksjärven seutu



JUVA 50 VUOREINEN A

Mjtunnus: 178010050

Rauh.lk: 2

Ajoitus: historiallinen

Laji: valmistus: hiilimiilu (pyyntikuoppa?)

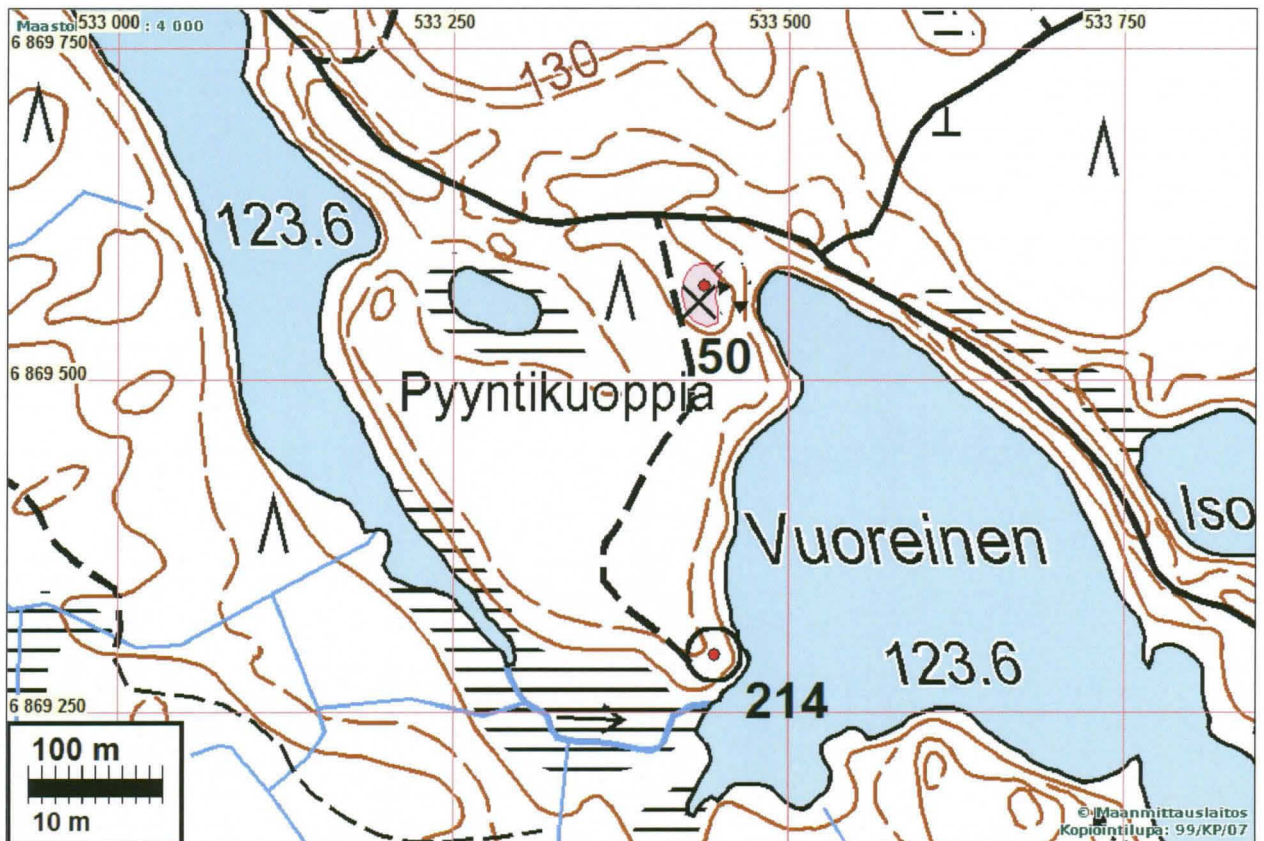
Koordin: N: 6869 571 E: 533 437 Z: 130

X: 6872 452 Y: 3533 621

Tutkijat: Taskinen H 1985 inventointi, Bilund & Sepänmaa 1994 inventointi, Sepänmaa T 1994 inventointi

- Sijainti:** Paikka sijaitsee Juvan kirkosta 13.1 km, Vuoreinen- ja Souru-järvien välisellä kannaksella.
- Huomiot:** Vuoreinen ja Souru -järvien väliin jäävä niemeke Mäntykangas. Kuopan halk. 4 m, syv. 1 m.
- Bilund 1994: Helena Taskinen mainitsee kohteen inventointikertomuksessaan (Juva, Inventointi 1985) nimellä Vuoreinen: "Mahdollinen pyyntikuoppa sijaitsee Vuoreinen ja Souru -järvien väliin jäävällä niemekkeellä, Vuoreinen-järven luoteiskulmasta noin 80 m länteen. Vuoreinen sijaitsee Juvan kirkosta noin 13 km luoteeseen. Mahdollinen pyyntikuoppa sijaitsee mäntykankaalla, suuren luonnonkivikasauman länsipuolella. Halkaisijaltaan se on noin 4 m ja syvyydeltään noin 1 m. Siinä ei ole reunavalleja. Muodoltaan se on pohjaa kohti suippeneva."
- Paikalla käytiin myös vuoden 1994 inventoinnin yhteydessä. Kyseinen kuoppa on ilmeisesti melkoisesti tasoittunut polkujen takia. Edellä mainittu luonnonkivikasauma, Repokivi, on alueella olevista jätöksistä päätellen suosittu retkikohde ja kiveä kiertävä polku kulkee kuopan läpi. Vuoreisen ja Sourun välisellä kannaksella on jonossa kaksi muutakin samantyyppistä kuoppaa. Edellä mainittu kuoppa on kuopista itäisin ja muut ovat siitä muutaman kymmenen metrin välein länteen, kohti kannaksella noin 100 m päässä olevaa pikku lampea.

Jussila & Sepänmaa 2011: Paikalla on kolme kuoppaa jossa ainakin yhdessä hiiltä ja nokea pohjalla (kuoppaan tehty koekuoppa v. 1995 kun Juvan muinaisjäännöksille suunniteltiin opastauluja) v. 1995 havaintojen mukaan jolloin kuopat tulkittiin hiilihaudoiksi. Kuopat eivät ole jonossa mutta parin kymmenen metrin etäisyydellä toisistaan. Suurin kuoppa yllä kuvattu ja koordinaatit osoittavat siihen. Muut kaksi kuoppaa pienempiä.





Suurin kuoppa. Itään.



Tasannetta kalliolouhikon länsipuolella missä kuopat.

JUVA 86 VÄLIJOEN SUU

Mjtunnus: 178010086

Rauh.lk: 2

Ajoitus: kivikautinen

Laji: asuinpaikka

Koordin: N: 6867 900 E: 536 375 Z: 124

X: 6870 780 Y: 3536 560

Tutkijat: Jussila & Sepänmaa 2011 inventointi, Bilund & Sepänmaa 1994 inventointi, Laakso L 1994 inventointi, Laakso V 1994 inventointi, Sepänmaa T 1994 inventointi

Löydöt: KM 2011, kvartsi-iskos, Jussila & Sepänmaa 2011.

KM 28440:1, 8,4 g, 5 kpl, kvartsi-iskoksia, Bilund & Sepänmaa 1994, diar.


28.10.1994, pintapoimintana hiekkatien pinnalta. :2, 2 kpl, palanutta luuta, koe-kuopasta.

Sijainti: Paikka sijaitsee Juvan kirkosta 9.7 km luoteeseen, Iso-Hirvijärven luoteisrannalla, Välijoen suun etelälounaispuolella.

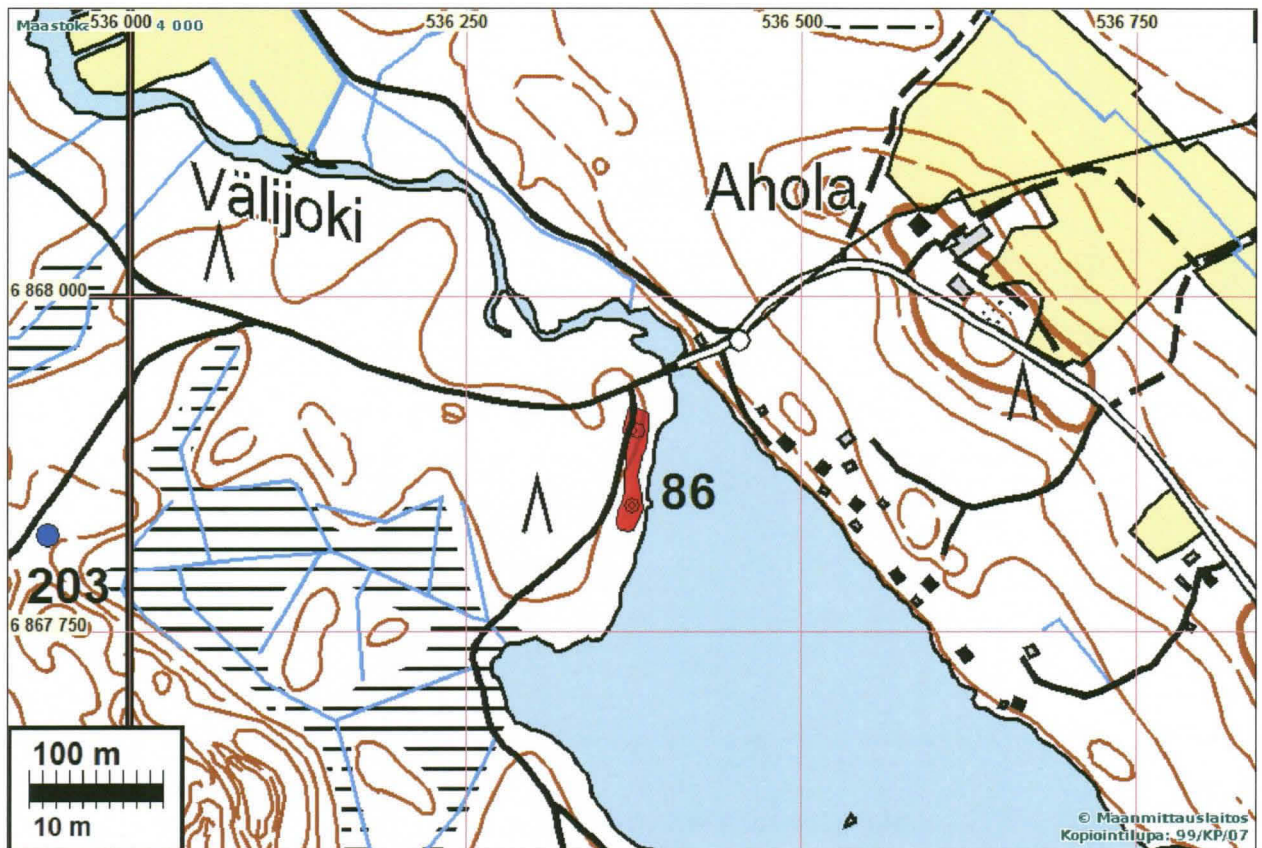
Huomiot: Löydöt hiekkatien pinnasta ja koekuopasta. Tasaista hiekkakangasta. Törmä kaakkoispuolella
 Sepänmaa 1994: Paikka löytyi inventoinnin yhteydessä 1994. Mukana olivat Antti Bilund ja Ville Laakso. Välijoen ylittävän sillan länsipuolella etelään haarautuvan hiekkatien pinnassa havaittiin kvartsi-iskoksia noin 30 m:n matkalla tienhaarasta etelään. Tienhaarasta n. 10 m etelään, tien itäpuolelle tehdystä koekuopasta löytyi palanutta luuta ja likamaata. Paikka sijaitsee noin 125m:n tasolla olevalla tasaisella hiekkakankaalla. Heti itäpuolella on jyrkkä Iso Hirvasjärveen laskeva törmä. Rannassa olevan vesijätön perusteella järveä on laskettu runsaalla metrillä. Maa-perä alueella on hiekkaa ja puusto mäntyä. Tiestä huolimatta asuinpaikan kohta vaikuttaa melko ehjältä, paikan pohjoispuolella on kuitenkin umpeen kasvavia hiekanottoaikoja.

Lähialueella havaittiin pikaisella inventoinnilla rykelmä asuinpaikkoja ja pyyntikuoppia (kohteet 50, 86-91). Alueelta olisi mitä ilmeisimmin löydettävissä huomattavasti enemmänkin muinaisjäännöksiä. Ko. alue on NW-SE -suuntainen hiekkaharju ja tätä seuraileva pikkujärvien ja purojen ketju. Järvet ovat 123 - 127 m mpy korkeudella, joten alue ei koskaan ole kuulunut Suur-Saimaaseen. Harju ja järvet muodostavat kuitenkin hyvän kulkureitin (sekä vesi- että maareitti), johon asuinpaikat liittyvät. Alue on kaiken kaikkiaan erittäin hyvin säilynyt, mökkejäkin vain muutama. Alue voisi olla edustava kohde suuren vesistön ulkopuolella olevasta muinaisjäännösrypeästä ja kiinnostava kohde tarkkuusinventoinnille.

Jussila & Sepänmaa 2011: Kohdasta mistä aiemmin löydetty kvartseja ei nyt tein pinnasta havaittu löytöjä. Paikasta etelään matala ranta kohoaa hiekkamaaperäisenä töyräänä soisesta rannasta. Paikalle tehtiin muutama koekuoppa joissa kahdessa palaneita kiviä - toisessa lisäksi kvartsi-iskos ja n. 10-20 cm syvyydessä liesikiviä runsaasti sekä mahd. kulttuurikerrosta. Alueen eteläpuolelle tehtiin runsaasti koekuoppia joista ei havaintoja. Rajaus on arvio koekuoppien ja topografian perusteella.



Asuinpaikan pohjoisosaa, alkuperäinen löytöalue. Pohjoiseen.



Asuinpaikan eteläosaa.

JUVA 87 SÄÄKSJÄRVI A

Mittunnus: 178010087
Rauh.lk: 2

Ajoitus: kivikautinen
Laji: asuinpaikka

Koordin: N: 6868 288 E: 535 429 Z: 125
X: 6871 168 Y: 3535 614

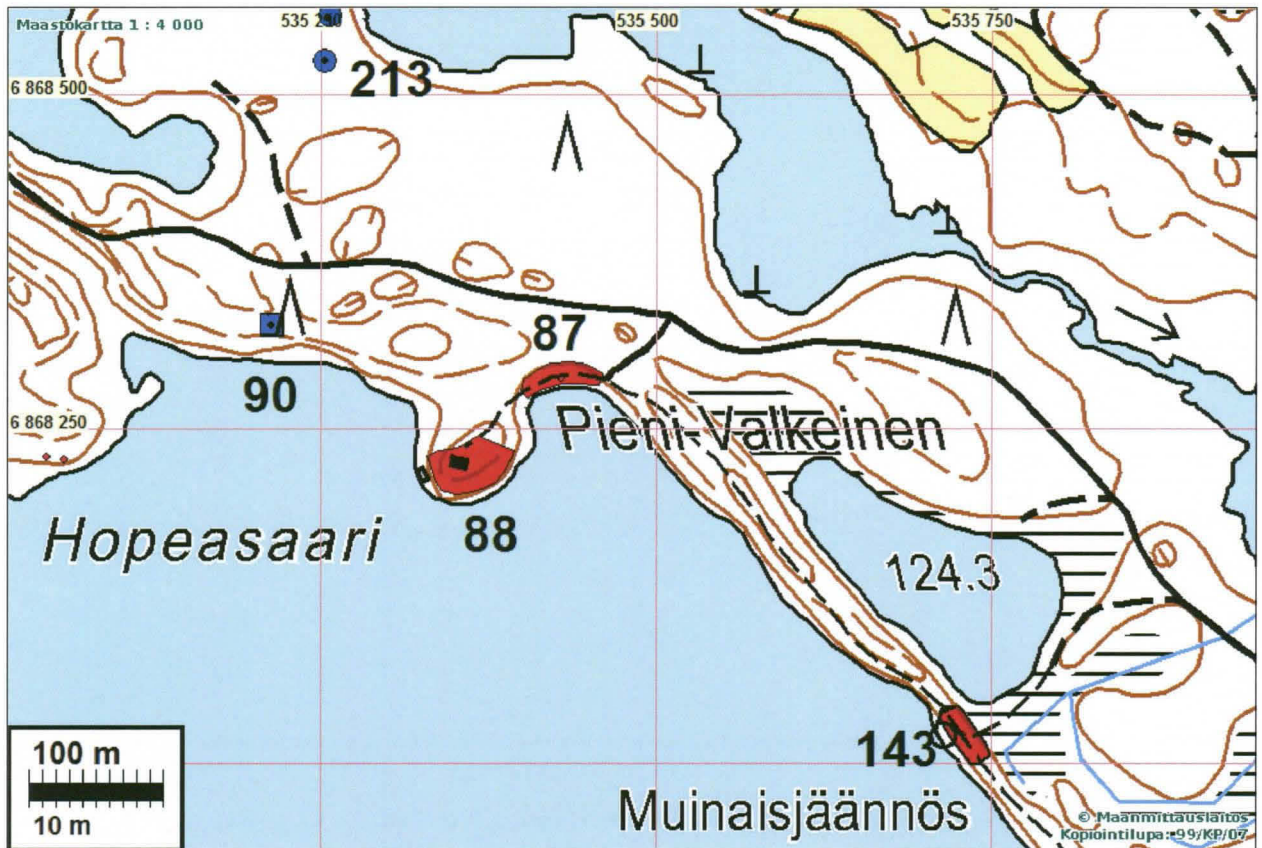
Tutkijat: Jussila & Sepänmaa 2011 inventointi, Bilund & Sepänmaa 1994 inventointi.
Löydöt: KM 28441:1, 80,8 g, 19 kpl, kvartsi-iskoksia, Bilund & Sepänmaa 1994, diar.
28.10.1994, pintapöimintana kuluneelta maanpinnalta.
:2, 10,4 g, 1 kpl, kvartsiitti-iskoksia, pintapöimintana kuluneelta maanpinnalta.
:3, 0,6 g, 24 kpl, palanutta luuta, pintapöimintana kuluneelta maanpinnalta.

Sijainti: Paikka sijaitsee Juvan kirkosta 10.7 km , Sääksjärven koillisrannalla.

Huomiot: Löydöt paljaan maan pinnasta ja koekuopasta. Matala kumpare. Soransekaista hiekkaa. Autopaikka, polkua.


Bilund 1994: Paikka löytyi vuoden 1994 inventoinnin yhteydessä. Mukana olivat Timo Sepänmaa ja Ville Laakso. Asuinpaikka on Sääksjärven koillisrantaa pitkin kulkevaan matalaan harjuun kuuluvalla pienellä kumpareella aivan järven rannalla. Asuinpaikka sijaitsee pienessä lahdenpoukamassa. Sen eteläpuolella avautuu Sääksjärveen kuuluva noin kilometrin läpimittainen selkävesi. Länsipuolella on niemeke, jossa on kesämökki. Harjun pohjoispuolella on hiekkakangasta. Ympäristössä kasvaa mäntymetsää. Kumpareelle tulee tie noin sadan metrin päästä koillisesta harjun suuntaisesti kulkevalta tieltä. Kumpareta käytetään edellä mainitun kesämökin pysäköintipaikkana, ja liikenne on kuluttanut maanpinnan paljaaksi parin aarin alueelta. Maaperä on soraista hiekkaa. Löydöt on kerätty paljaalta maan pinnalta pysäköintipaikalta ja siitä länteen, kesämökille menevän polun alkupäästä. Kvartsi-iskoksia ja pieniä palaneen luun siruja oli runsaasti. Hiekka oli paikoitellen likaista, punaruskeaksi värjäytyneitä. Koska maan pinta oli kovaksi painunut eikä aivan puhdas, kaivettiin pysäköintipaikalle koekuoppa, josta ei kuitenkaan saatu olennaisesti uutta tietoa. Löytöjä ei havaittu kauempana länteen menevällä polulla eikä koilliseen menevällä tiellä, joten asuinpaikka rajoittunee näissä suunnissa kumpareelle. Idässä laajuutta ei voitu todeta maan pinnan peitteisyyden vuoksi, mutta maaston muotojen perusteella vaikuttaa todennäköiseltä, ettei asuinpaikka ulotu kumpareen ulkopuolelle. Maan pinnan lievästä kuluneisuudesta huolimatta asuinpaikka on varsin hyvässä kunnossa. Asuinpaikkaa ei voi tarkemmin ajoittaa löytöjen perusteella. Sääksjärvi on pieni, jo pian jääkauden jälkeen erilliseksi kuroutunut järvi, joten myöskään veden pinnan korkeuden muutoksia ei voi käyttää ajoituksen perusteena.

Jussila & Sepänmaa 2011: Paikka ennallaan. Kvartseja tien pinnassa hieman edellä kuvattua idempänäkin (ei otettu talteen).



Asuinpaikkaa itäpäästä länteen.

Olk.: länsipäästä itään.



JUVA 88 SÄÄKSJÄRVI B

Mjtunnus: 178010088

Rauh.lk: 2

Ajoitus: kivikautinen

Laji: asuinpaikka

Koordin: N: 6868 210 E: 535 345 Z: 124

X: 6871 090 Y: 3535 530

Tutkijat: Jussila & Sepänmaa 2011 inventointi, Bilund & Sepänmaa 1994 inventointi

Löydöt: KM 28442:1, 1,8 g, 1 kpl, saviastianpaloja, Sepänmaa T 1994, diar. 28.10.1994, sekoitteenä asbestia. Väri vaaleanruskea. Polun pinnalta.
:2, 47,3 g, 4 kpl, kvartsi-iskoksia, polun pinnalta.

Sijainti: Paikka sijaitsee Juvan kirkosta 10.8 km, Säöksjärven koillisrannalla, pienellä niemikkeellä, Grotenfeltien kesämökin pihamaalla.

Huomiot: Löydöt polun pinnasta ja kesämökin vierestä. Mökkitonttia. Säöksjärven N-rann., hiekkansekaista soraa.

Sepänmaa 1994: Paikka löytyi vuoden 1994 inventoinnin yhteydessä. Mukana olivat Antti Bilund ja Ville Laakso. Paikka on NW-SE -suuntaisen harjun lounaispuolella olevalla pienellä hiekka/soraniemikkeellä. Kesämökki sijaitsee pienen sorakumpareen laella, noin 6 m järven pinnan yläpuolella. Mökin vierestä löytyi kulu-neelta maanpinnalta yksi kvartsi-iskos. Alempana, mökiltä rantasaunalle johtavan polun varressa havaittiin polun pinnassa pari kvartsi-iskosta sekä keramiikanpala. Nämä löydöt ovat noin 125 m:n tasolla, n. 2 m järven pinnasta. Keramiikanpala löytyi rantasaunasta n. 3 m koilliseen, törmän reunalta. Alueelle ei tehty koekuoppia. Mökistä huolimatta alue on varsin hyvin säilynyttä. Keramiikanpala on kulu-nut, mutta vaikuttaa sekoitteen puolesta Sär 2 -keramiikalta, minkä perusteella paikka voi olla pronssi-varhaisrautakautinen.

Jussila & Sepänmaa 2011: Paikka ennallaan - ei uusia havaintoja. Mj. rekisterissä olleita rajoja hieman tarkennettu edellä olevan kuvauksen ja topografian perusteella.

Kartta s. 19 ja s. 22.



JUVA 89 MYLLYNALANEN

Mjtunnus: 178010089

Rauh.lk: 2

Ajoitus: kivikautinen

Laji: asuinpaikka

Koordin: N: 6868 520 E: 534 965 Z: 124

X: 6871 400 Y: 3535 150

Tutkijat: Jussila & Sepänmaa 2011 inventointi, Bilund & Sepänmaa 1994 inventointi.


Löydöt: KM 28443, 6,4 g, 6 kpl, kvartsi-iskoksia, Bilund & Sepänmaa 1994, diar. 28.10.1994, tien pinnalta.

Sijainti: Paikka sijaitsee Juvan kirkosta 11.3 km, Sääksjärven ja Myllynalasan välissä olevalla harjulla, Sääksjärvestä Myllynalaseen laskevan ojan pohjoispuolella.

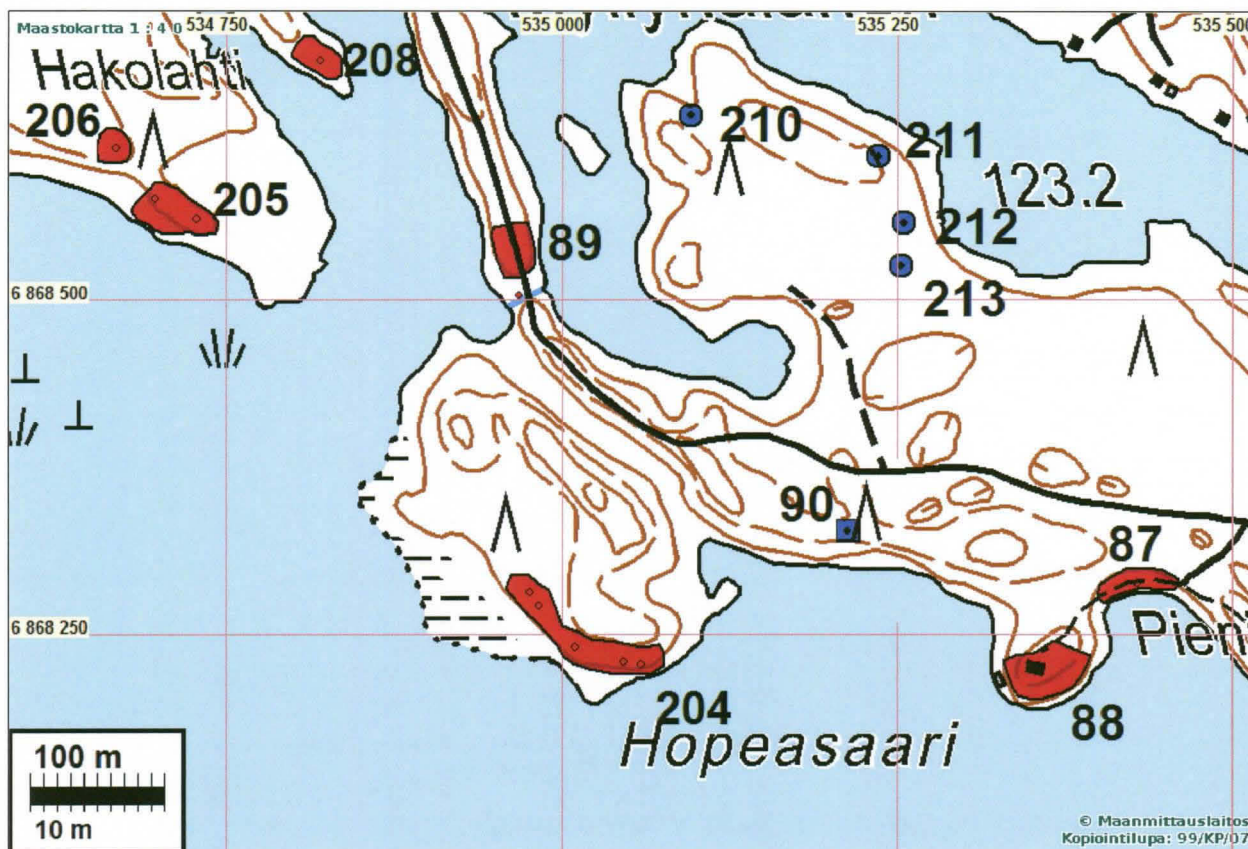
Huomiot: Löydöt tien pinnasta. Hiekkansekaista soraa. Kapean soraharjun S-kärki. Sääksjärven ja Myllynalasan välissä.

Bilund 1994: Asuinpaikka löytyi vuoden 1994 inventoinnin yhteydessä. Asuinpaikan löysi inventoinnissa harjoittelijana ollut fil.yo. Ville Laakso. Mukana oli myös Timo Sepänmaa. Paikka sijaitsee Sääksjärven Huitukka-nimisen lahden ja Myllynalanan-järven välisellä kapealla harjulla 20-30 m harjun poikki Sääksjärvestä Myllynalaseen laskevan ojan pohjoispuolella. Harjun päällyys on tällä kohtaa 1-3 m järvien pinnan (123,2 m mpy.) yläpuolella. Löydetyt kvartsi-iskokset on poimittu harjua pitkin kulkevan tien pinnalta noin 20 m matkalta. Maaperä on paikoin hiekaista, paikoin kivisempää harjusoraa.

Jussila & Sepänmaa 2011: Paikka ennallaan. Löytöjä ei tien pinnassa havaittu. Mj. rekisterin rajausta tarkennettu.



Asuinpaikka sillan takana. Pohjoiseen.



JUVA 90 SÄÄKSJÄRVI C

Mjtnuus: 178010090

Rauh.lk: 2

Ajoitus: ajoittamaton

Laji: pyynti: pyyntikuoppa

Koordin: N: 6868 320 E: 535 215 Z: 127

X: 6871 200 Y: 3535 400

Tutkijat: Jussila & Sepänmaa 2011 inventointi, Bilund & Sepänmaa 1994 inventointi

Sijainti: Paikka sijaitsee Juvan kirkosta 10.9 km NW, Sääksjärven pohjoisrannalla.

Huomiot: Halkaisija noin 2 m, syvä, suppilomainen. Harjun ja kankaan välissä olevien suppien välisellä kannaksella.

Bilund 1994: Kohde löytyi vuoden 1994 inventoinnin yhteydessä. Mukana olivat Timo Sepänmaa ja Ville Laakso. Pyyntikuoppa sijaitsee Sääksjärven pohjoisrantaan kulkevan harjun ja sen pohjoispuolella olevan tasaisen hiekkakankaan välisellä kannaksella. Harjun laki ja hiekkakangas ovat jokseenkin samalla korkeudella, mutta ne erottaa toisistaan vierekkäin sijaitsevien suppien muodostama notko. Kuoppa sijaitsee kahden supan välisellä kannaksella, kannaksen länsipuolella olevan supan reunalla. Kuopan halkaisija on pari metriä ja se on terävän suppilomainen, syvyydeltään yli puoli metriä. Ympäri on matala kehävalli.

Jussila 1996: Kuopassa hiiltä: vaikuttaa hiilihaudalta.

Jussila & Sepänmaa 2011: Kuoppa nyt äestetyssä taimikossa, vaikea löytää ja havaita. Paikalla on osittain laikutuksessa tuhoutunut kuopan jääne jonka halk. n. 2,5 m. Vaikuttaa hiilihaudalta.

Kartta s. 19 ja s. 22



Mahd. hiilihaudan jäänteet risujen peitossa. Kuvattu rannan suunnasta pohjoiseen.

JUVA 143 SÄÄKSJÄRVI D

Mjtunnus: 1000002541

Rauh.lk: 2

Ajoitus: kivikautinen

Laji: asuinpaikka

Koordin: N: 6868 022 E: 535 730 Z: 125 ±2 m

X: 6870 902 Y: 3535 915

Tutkijat: Jussila T 1995

Löydöt: KM 30414, 4 g, 8 kpl, kvartsi-iskos, Jussila T 1995, diar. 29.9.1997, Koekuopasta painanteesta.

Sijainti: Paikka sijaitsee kirkosta 10.9 km NW, Sääksjärven koillisrannalla, Valkeinenlammen eteläpuolella, aivan Sääksjärven rannassa olevalla harjanteella.

Huomiot: Jussila 1995: Painanne rantavallilla (harju). Kauniissa erämaamaisemassa, rannassa kulkevan pienen harjun päällä on asumuspainanne, tai kodanpohjaksi rai-vattu kolo harjun kupeessa. Alueella on useita asuinpaikkoja, sekä pyyntikuoppia. Tälle paikalle tulee hyvä polku Huitukantien varresta erkanevalta metsätien pätkäl-tä.

Jussila & Sepänmaa 2011: Paikka ennallaan. Rajausta tarkennettu topografian perusteella.

Kartta s. 19 ja 25



Matala, laakea painanne harjanteen laella.

JUVA 144 SÄÄKSJÄRVI E

Mjtunnus:

Rauh.lk: 2

Ajoitus: kivikautinen

Laji: asuinpaikka

Koordin: N: 6867 809 E: 535 875 Z: 125 ±2 m

P: 6870 689 I: 3536 060

Tutkijat: Jussila & Sepänmaa 2011 inventointi, Jussila T 1995 tarkastus

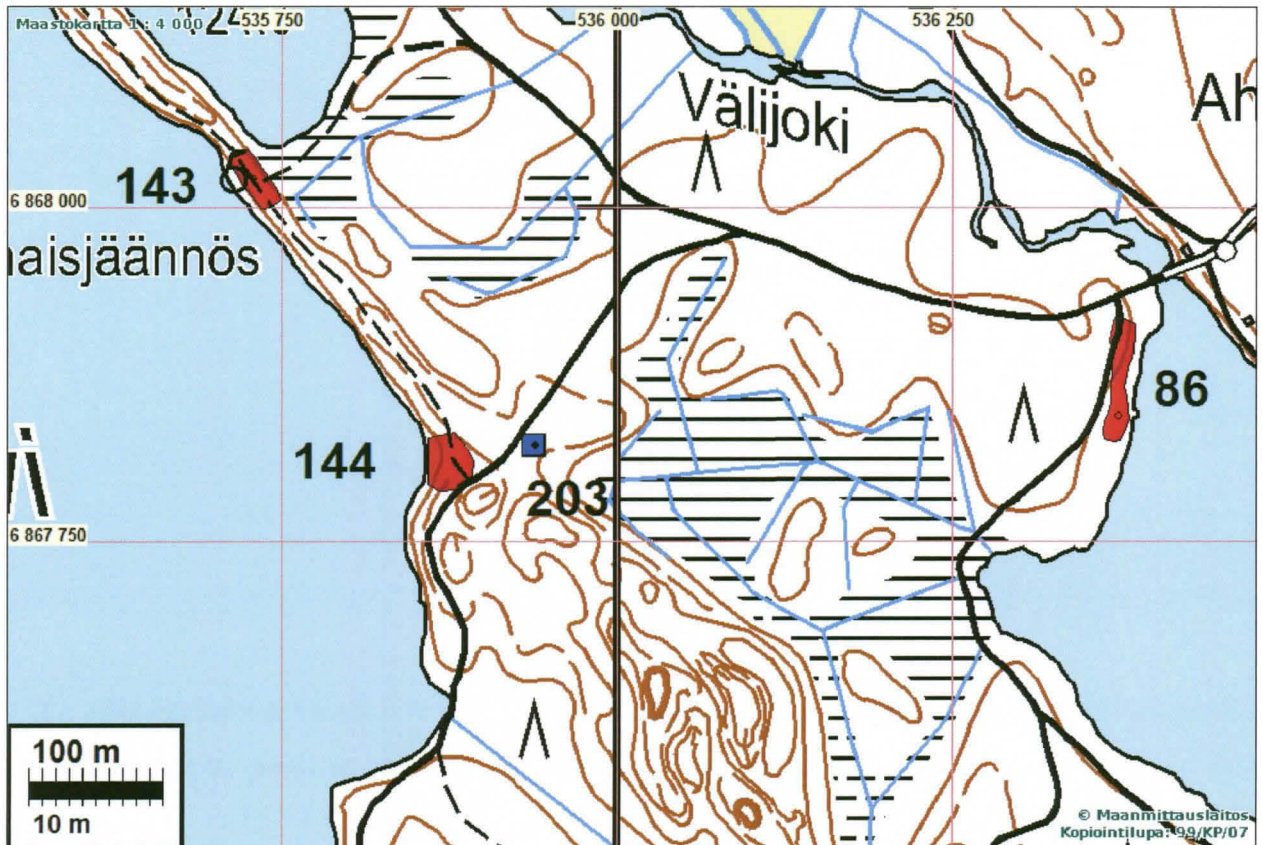
Löydöt: KM 30415, 3 g, 3 kpl, kvartsi-iskoksia, Jussila T 1995, diar. 29.9.1997, Koekuopasta.

KM _____, kvartsi-iskoksia ja palanutta luuta. Jussila & Sepänmaa 2011.

Sijainti: Paikka sijaitsee Juvan kirkosta 10.1 km NW, Sääksjärven itärannalla, harjun eteläpäässä, metsätien luoteispuolella.

Huomiot: Jussila 1995: rannassa on harjujen välissä alavampi "laakso" jossa hiekkainen rantatörmä. Siihen tehdystä koekuopasta muutama kvartsi-iskos.

Jussila & Sepänmaa 2011: Paikka ei ollut muinaisjäännösrekisterissä joten sille uskallettiin tehdä pari koekuoppaa. Em. laakson pohjoisreunalle, rinteen alle, hiekan kauemmaksi rannasta tehdyssä koekuopassa punaista maata ja runsaasti luuta. Rantatörmän päällä, kuluneessa tantereessa on runsaasti kvartsi-iskoksia. Paikan rajaus on selkeä topografian perusteella.



Asuinpaikka alhaalla missä avointa tannerta, kuvattuna pohjoispuoliselta harjanteelta



Asuinpaikkaa rantavallilla kuvan alalla. Alla: Jussila löytökoekuopan kohdalla.



JUVA 203 SÄÄKSJÄRVI F

Mjtunnus:

Rauh.lk: 2

Ajoitus: historiallinen

Laji: valmistus: tervahauta

Koordin: N: 6867 822 E: 535 939
X: 6870 702 Y: 3536 124

Tutkijat: Jussila & Sepänmaa 2011 inventointi

Sijainti: Paikka sijaitsee Juvan kirkosta 10,1 km luoteeseen.

Huomiot: Paikalla on hyvin säilynyt tervahaudan jäännös jonka halkaisija 10 m.

Kartta s. 25.



JUVA 204 HOPEASAARI

Mjtnnus:

Rauh.lk: 2

Ajoitus: kivikautinen

Laji: asuinpaikka

Koordin: N: 6868 227 E: 535 059 Z: 126

X: 6871 107 Y: 3535 244

Tutkijat: Jussila & Sepänmaa 2011 inventointi, Jussila & Sepänmaa 2011 inventointi

Löydöt: KM _____ kvartsi-iskoksia ja palanutta luuta, Jussila & Sepänmaa 2011.

Sijainti: Paikka sijaitsee Juvan kirkosta 11,1 km luoteeseen.

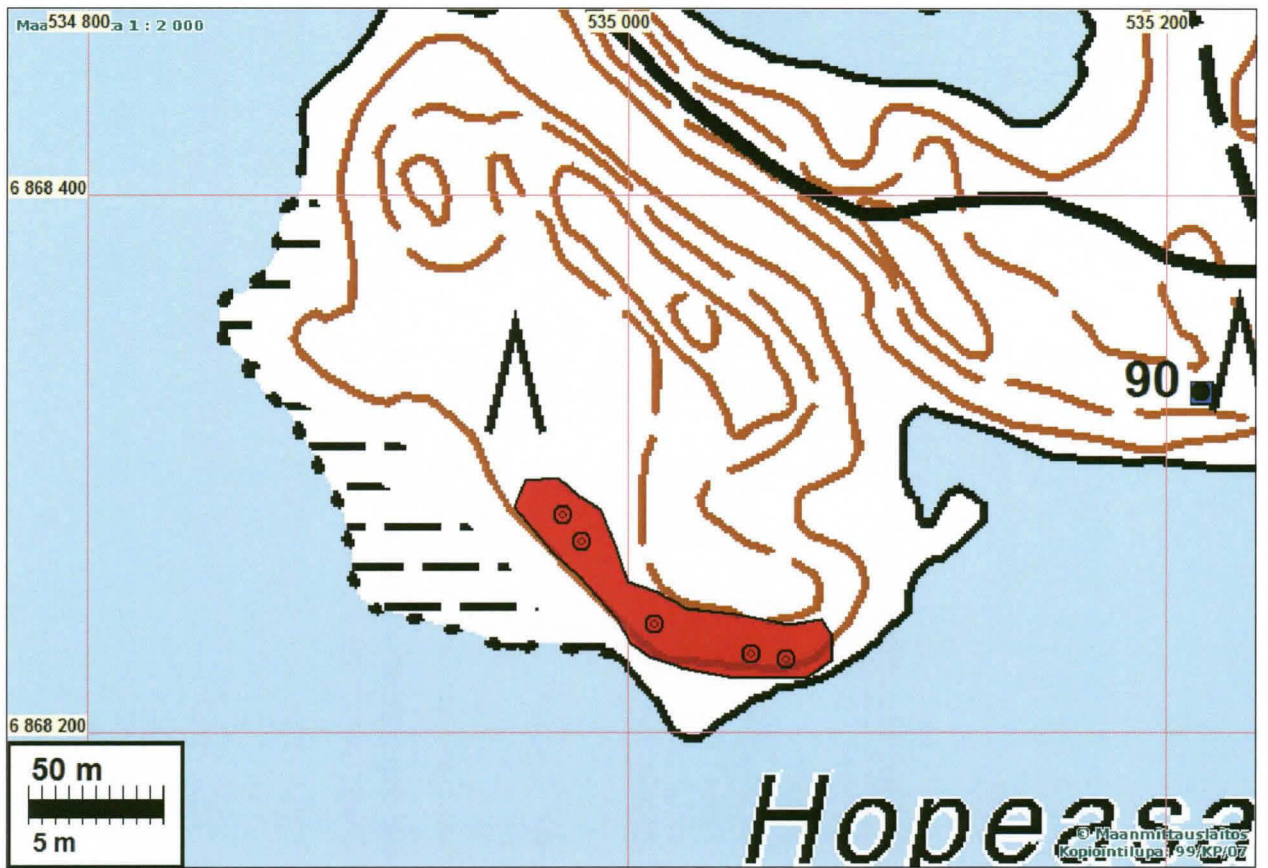
Huomiot: Sääksjärven pohjoisrannalla, Hopeasaaren etelärannalla on laaja kivikautinen asuinpaikka. Maastohavaintojen perusteella siinä erottuu kolme erillistä keskittymää, joiden välillä vaikuttaisi olevan kapeat "tyhjä" alueet.

1) Läntisin alue on suorannasta kohoavan vallin päällä, josta metsänlaikutusvaioista kvartsi-iskoksia ja palanutta luuta n. 20 m matkalta rannan suunnassa. Keski-kohta: N 6868276 E 534980. Valli mataloituu hieman kaakkoon mentäessä jossa niemen kärjessä maasto kohoaa.

2) niemen kärjessä on matala, n. 1,5 m halk. pyöreä kuoppa jossa syvemmillä runsaasti palaneita kiviä. Kyseessä on keittokuoppa (ellei naurishauta). N 6868240 E 535010. Tästä runsaat 20 m itään, 3) rantatasanteen päällä kahdesta koekuopasta kvartsi-iskoksia ja palanutta luuta - kuopat 14 m etäisyydellä toisistaan. Kuopat N 6868229 E 535046 ja N 6868227 E 535059.

Alue on hiekkaista moreenia, mäntyvaltaista metsää - hyvin säilynyt muinaisjäänös.

Kartta s. 22



Sepänmaa keittokuopan kohdalla. Kaakkoon.



Asuinpaikan luoteisosaa luoteeseen, alla länteen



Asuinpaikan itäosaa.

JUVA 205 SÄÄKSJÄRVI G

Mjtunnus:

Rauh.lk: 2

Ajoitus: kivikautinen

Laji: asuinpaikka

Koordin: N: 6868 586 E: 534 716 Z: 125

X: 6871 466 Y: 3534 900

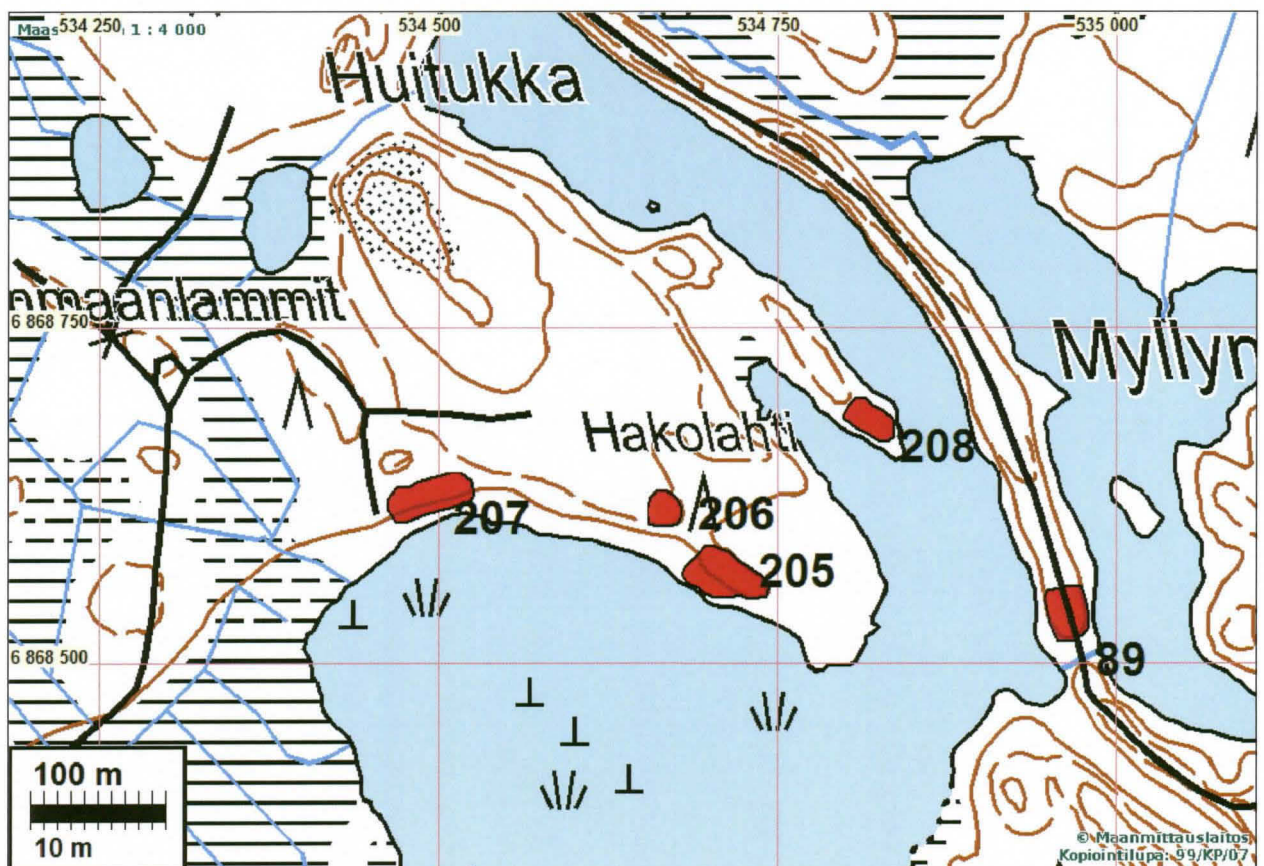
Tutkijat: Jussila & Sepänmaa 2011 inventointi

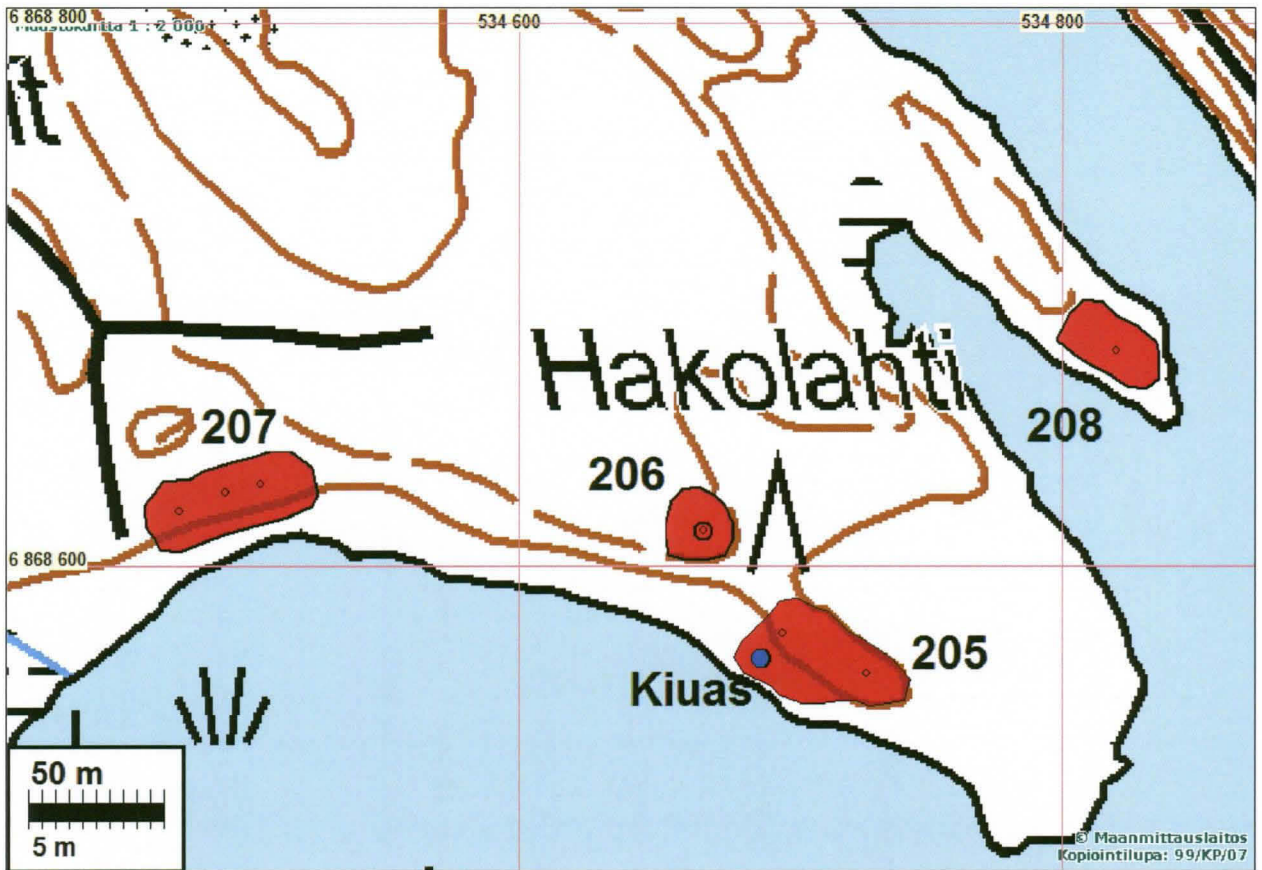
Löydöt: KM _____ kvartsi-iskoksia ja palanutta luuta, Jussila & Sepänmaa 2011.

Sijainti: Paikka sijaitsee Juvan kirkosta 11,5 km luoteeseen, Sääksjärven pohjoisrannan länsiosassa, Hakokankaan kaakkoispäässä.

Huomiot: Paikalla on punkamainen matala harjanne rannan suunnassa - muinainen n. 20 m leveä kaakkoon kurottuva niemi. Niemen kärki laskee rantasuohon. Harjanteelle tehdyissä muutamassa koekuopassa palaneita kiviä, punaista palanutta maata, palaneen luun hitusia ja muruja sekä kvartseja. Paikka on täysin ehjä ja topografisesti selkeästi rajautuva. Lännen-luoteen suuntaan kumpare hieman laskee ja sitten nousee jyrkästi ylemmälle tasolle.

Rannassa, harjanteen juurella, lakitasanteen alapuolella on sammalpeitteinen kiuukaan jäännös, mikä voisi viitata siihen että kyseessä olisi rautakautinen-keskiaikainen ns. lappalaisasuinpaikka.





Asuinpaikkaharjannetta länteen.

Oik. itään. Sepänmaa tutkii Koekuoppaa.





Asuinpaikkaharjanteelta kohti kiuasta (kuvan keskellä). Alla: matala sammaleen peittämä kiu-
kaan raunio.



JUVA 206 SÄÄKSJÄRVI H

Mjtunnus:

Rauh.lk: 2

Ajoitus: kivikautinen

Laji: asuinpaikka: keittokuoppa

Koordin: N: 6868 629 E: 534 671 Z: 128

X: 6871 509 Y: 3534 855

Tutkijat: Jussila & Sepänmaa 2011 inventointi

Sijainti: Paikka sijaitsee Juvan kirkosta 11,6 km luoteeseen.

Huomiot: Kankaan tasanteen luoteispäässä on tasanteen reunamalla laakea 1,5 m halk. kuopanne. Syvemmillä kuopassa on runsaasti palaneita kiviä. Pinnassa vahva maannos. Rakenne on keittokuoppa, todennäköisesti esihistoriallinen. Lähistölle tehdystä koekuopista ei muita havaintoja.

Kartta s. 30 ja 31



Keittokuoppa lapion kohdalla

JUVA 207 SÄÄKSJÄRVI J

Mjtunnus:

Rauh.lk: 2

Ajoitus: kivikautinen

Laji: asuinpaikka

Koordin: N: 6868 626 E: 534 491 Z: 125

X: 6871 506 Y: 3534 675

Tutkijat: Jussila & Sepänmaa 2011 inventointi

Löydöt: KM _____ kvartsi-iskoksia ja palanutta luuta, Jussila & Sepänmaa 2011.

Sijainti: Paikka sijaitsee Juvan kirkosta 11,7 km luoteeseen, Sääksjärven pohjoisrannan länsiosassa.

Huomiot: Rantaan tulevan tien itäpuolella on hiekkainen matala tasanne jonne tehdyistä koekuopista kvartseja ja luuta. Paikka on ehjä, metsämaata.

Kartta s. 30 ja 31



Asuinpaikkaa itäpäätä länteen alla ja yllä..



JUVA 208 HUITUKKA HAKOLAHTI

Mjtunnus:

Rauh.lk: 2

Ajoitus: kivikautinen

Laji: asuinpaikka: asumuspainanne

Koordin: N: 6868 679 E: 534 820 Z: 122

X: 6871 559 Y: 3535 004

Tutkijat: Jussila & Sepänmaa 2011 inventointi

Löydöt: KM _____ kvartsi-iskoksia ja palanutta luuta, Jussila & Sepänmaa 2011.

Sijainti: Paikka sijaitsee Juvan kirkosta 11,5 km luoteeseen, Sääksjärven pohjoispäässä, Hakolahden ja Huitukan välisen kapean niemen kärjessä.

Huomiot: Paikalla on kapea ja jyrkkärantainen kaakkoon kurottuva niemi. Niemen keskiosa on korkea ja jyrkkärinteinen, maaperältään sorainen. Niemen kärjessä maasto laskee ja muodostaa kapean tasanteen jota ympäröi suoranta. Tasanteella on sen levyinen asumuspainanne jonka luoteisreuna osin rinteessä. painanteen halkaisija on n. 50 m. Siihen tehdystä koekuopasta palanutta luuta ja kvartseja. Maaperä on sorainen hiekka. Paikka on ehjä.

Kartta s. 30 ja 31



Asumuspainanne kaatuneen puun alla niemen kärjessä.



JUVA 209 HUITUKKA 2

Mjtunnus:

Rauh.lk: 2

Ajoitus: historiallinen


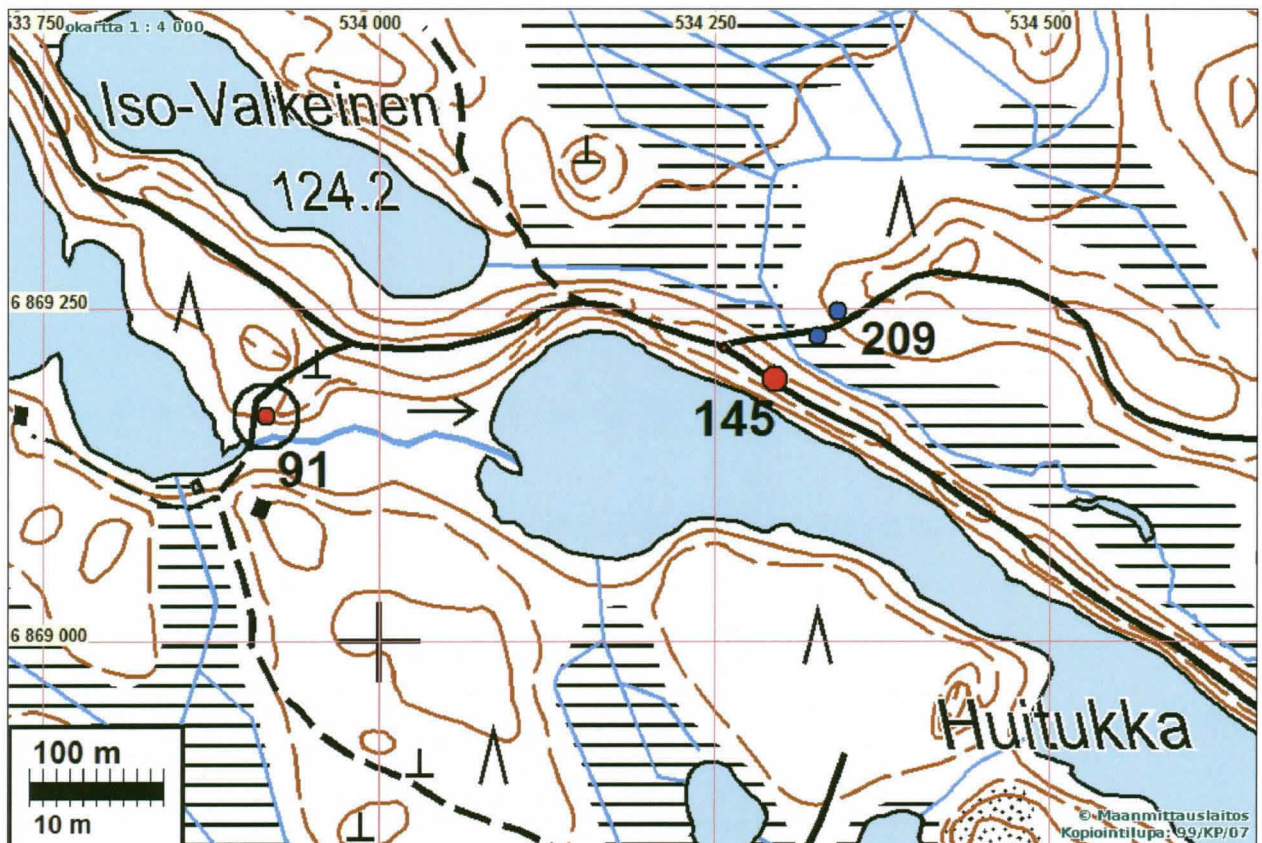
Laji: valmistus

Koordin: N: 6869 248 E: 534 342
X: 6872 129 Y: 3534 526

Tutkijat: Jussila & Sepänmaa 2011 inventointi

Sijainti: Paikka sijaitsee Juvan kirkosta 12,2 km luoteeseen.

Huomiot: Paikalla on kolme maan päälle tehtyä, avuttua hiilimiilua, pohjoisempi tien pohjoispuolella (N 6869248 E 534342) on halkaisijaltaan 8 m. Tien eteläpuolella suon laidalla kaksi miilua kooltaan 7 ja 5 m. Miilut saattavat olla jatkosodan aikaisia joloin tehty hiiliä häikäpönttöautoihin mutta kyseessä vain arvelu. Ikä tuntematon.



Pohjoisempi hiilimiilu tien kupeessa

JUVA 210 MYLLYNALANEN 1

Mjtunnus:

Rauh.lk: 2

Ajoitus: historiallinen

Laji: valmistus

Koordin: N: 6868 638 E: 535 096

X: 6871 518 Y: 3535 281

Tutkijat: Jussila & Sepänmaa 2011 inventointi

Sijainti: Paikka sijaitsee Juvan kirkosta 11,2 km luoteeseen.

Huomiot: Paikalla ehjä mutta avattu maanpäällinen hiilimiilu, halk 4,5 m.

Kartta s. 22



JUVA 211 MYLLYNALANEN 2

Mjtunnus:

Rauh.lk: 2

Ajoitus: historiallinen

Laji: valmistus

Koordin: N: 6868 607 E: 535 236
X: 6871 487 Y: 3535 421

Tutkijat: Jussila & Sepänmaa 2011 inventointi

Sijainti: Paikka sijaitsee Juvan kirkosta 11,1 km luoteeseen.

Huomiot: Paikalla maan päälle kasattu hiilimiilu, halk. 6,5 m osin metsätraktoriuran runtelema.

Kartta s. 22



Metsäkoneen runtelema hiilimiilu

JUVA 212 MYLLYNALANEN 3

Mjtunnus:

Rauh.lk: 2

Ajoitus: historiallinen

Laji: valmistus, hiilimiilu

Koordin: N: 6868 557 E: 535 255
X: 6871 437 Y: 3535 440

Tutkijat: Jussila & Sepänmaa 2011 inventointi

Sijainti: Paikka sijaitsee Juvan kirkosta 11,0 km luoteeseen.

Huomiot: Paikalla maan päälle kasattu hiilimiilu, halk 4-5 m.

Kartta s. 22



JUVA 213 MYLLENALANEN 4

Mjtunnus:

Rauh.lk: 2

Ajoitus: historiallinen

Laji: valmistus: hiilimiilu

Koordin: N: 6868 525 E: 535 253
X: 6871 405 Y: 3535 438

Tutkijat: Jussila & Sepänmaa 2011 inventointi

Sijainti: Paikka sijaitsee Juvan kirkosta 11,0 km luoteeseen.

Huomiot: Paikalla kuoppa jossa vallit - hiilihauta, halk. n. 3 m.

Kartta s. 22



JUVA 214 VUOREINEN SW

Mjtunnus:

Rauh.lk: 2

Ajoitus: historiallinen

Laji: valmistus: hiilimiilu

Koordin: N: 6869 293 E: 533 445 Z: 125

X: 6872 174 Y: 3533 629

Tutkijat: Jussila & Sepänmaa 2011 inventointi

Sijainti: Paikka sijaitsee Juvan kirkosta 13,0 km luoteeseen.

Huomiot: Jokisuun pohjoispuolella, Vuoreisen rannasta parikymmentä metriä, tasanteella on maan päälle tehty hiilimiilu, halk 5 m.

Kartta s. 14





Luoteisosa

JUVA 74 KANSALA

Mjtunnus: 178010074

Rauh.lk: 2

Ajoitus: rautakautinen

Laji: hautaus/asuinpaikka

Koordin: N: 6873 777 E: 532 630 Z: 146

X: 6876 659 Y: 3532 814

Tutkijat: Huurre M 1975 tarkastus, Taskinen H 1985 inventointi, Poutiainen H 1991 tarkastus

Löydöt: KM 19642, 1 kpl, ketjuriipus, maanviljelijä Kalle Lipsa 1960, permalainen, voimakkaasti tinapitoista metallia. Kyntötöiden yhteydessä.

KM 27080, ristiriipuksen katkelma, Poutiainen H 1991, pronssiartefakteja 4 kpl.

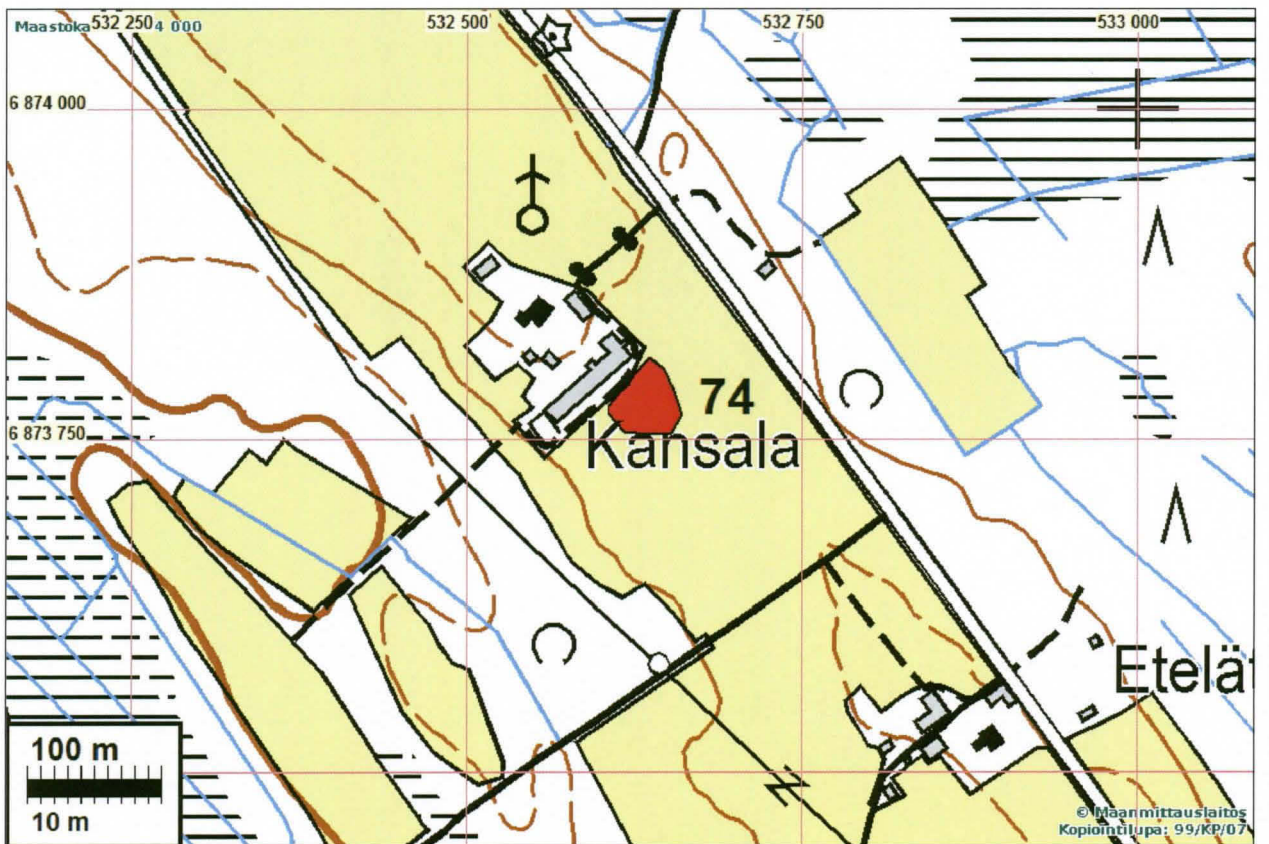
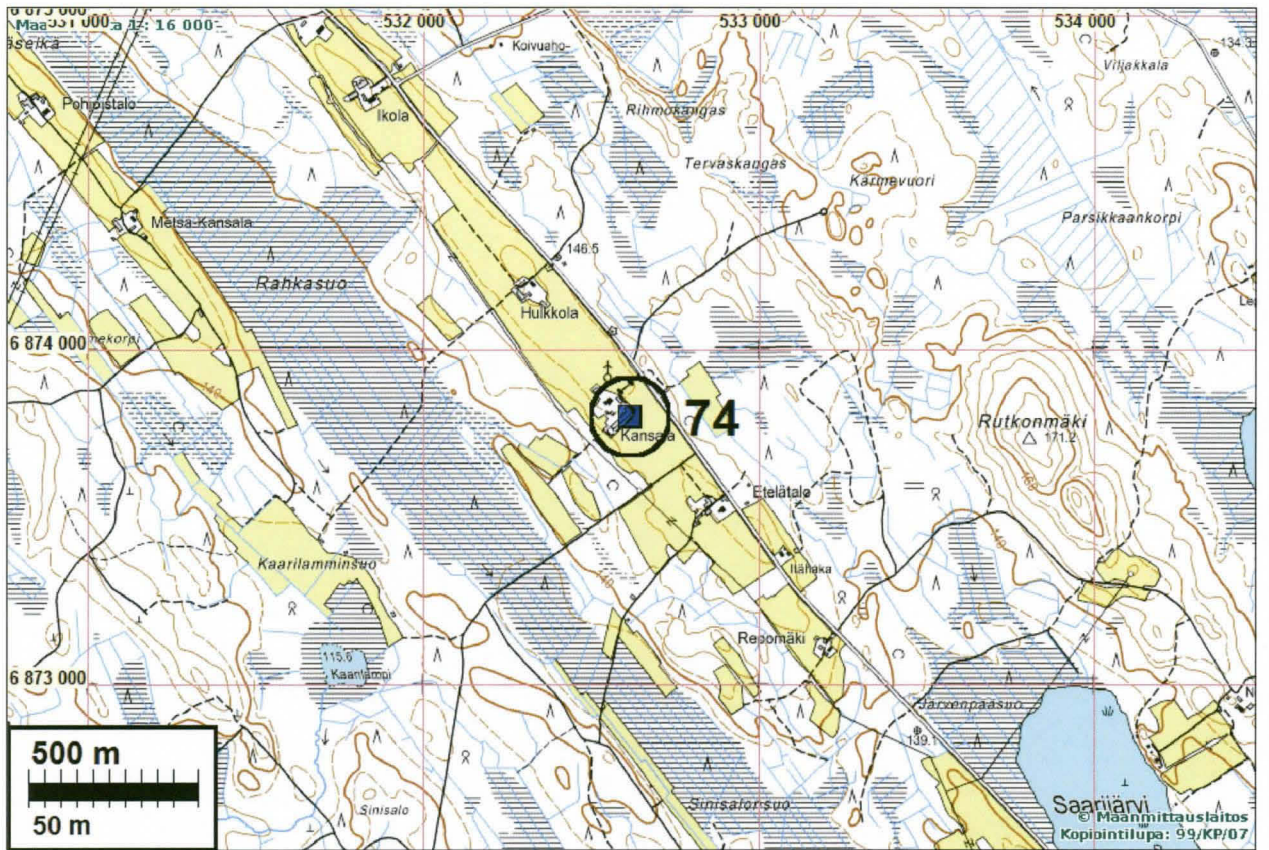
Sijainti: Paikka sijaitsee Juvan kirkosta 16.2 km luoteeseen, 459-tien lounaispuolella, Kansalan talon päärakennuksesta n. 100 m kaakkoon.

Huomiot: Noen- ja hiilensek. pelto, josta poistettu kiveys. Soiden reunustama loiva drumliini. Vesiä ei lähellä. Paikalta on aiemmin löytynyt pronssiriipus (KM 19642).

Poutiainen 1992: Tasaisella peltoalueella oleva löytöalue, joka noen ja hiilen tummaksi värjäämä. Maanomistajan mukaan paikalla on ollut maansisäinen kiveys ja hiiltä; kivet on raivattu pois.

Sepänmaa 1994: Paikan ohi ajettiin vuoden 1994 inventoinnin yhteydessä. Löytöpaikka oli tällöin viljalla, joten paikalla ei käyty.

Jussila & Sepänmaa 2011: Pelto nurmella paikalla käytäessä. Ei uusia havaintoja.





Löytöaluetta taustalla, ladon vas. puolella.
Alla: taustalla kuvan vas. puoliskossa



JUVA 92 KANGASJÄRVI

Mjtunnus: 178010092

Rauh.lk: 2

Ajoitus: historiallinen

Laji: valmistus: raudanvalmistuspaikka

Koordin: N: 6876 565 E: 521 243 Z: 106

X: 6879 449 Y: 3521 422

Tutkijat: Jussila & Sepänmaa 2011 inventointi, Sepänmaa T 1994 inventointi

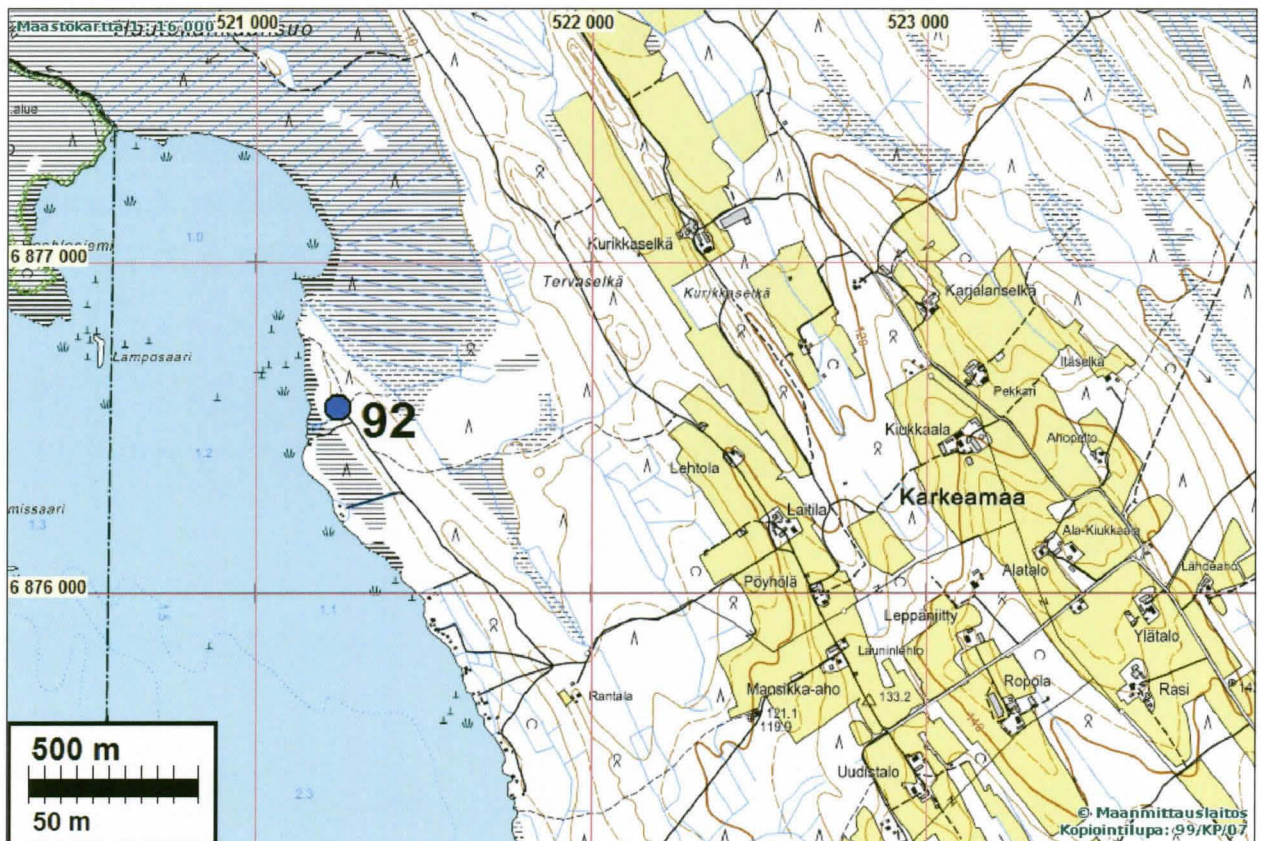
Sijainti: Paikka sijaitsee Juvan kirkosta 27.2 km luoteeseen, Kangasjärven koillisrannalla.

Huomiot: Pyöreä keko järvimalmia, halk. 6 m, kork. 1 m. Kangasjärven itärannalla. Kos-teapohjaista kangasta.

Sepänmaa 1994: Paikka löytyi vuoden 1994 inventoinnin yhteydessä. Mukana olivat Antti Bilund ja Ville Laakso. Kyseessä on pyöreä, halkaisijaltaan noin 6 m ja korkeudeltaan noin 1 m:n tasalakinen sammaloitunut kumpare. Kumpareeseen tehtiin koepisto, josta löytyi pelkkää järvimalmia ja rautamultaa. Malmi on pienijakoista, 1-2 cm:n pyöreitä linssejä. Sammalta irrotettiin lisäksi parista johtaa, kumpareta; sammalen alla havaittiin puhdasta järvimalmia. Järveä on laskettu rantatörmästä päätellen ehkä metrin verran. Kuonakasa sijaitsee aivan vanhalla rannalla. Maaperä alueella on hiekkaista moreenia. Ympäristö on kosteapohjaista, soistunutta kuusikkoa.

Lähiympäristössä yritimme etsiä malmikasaan mahdollisesti liittyvää raudanvalmistuspaikkaa, mutta sellaista emme löytäneet. (Ehkä kyseessä on pelkkä järvimalmivarasto). Järvi vaikuttaa järvimalmin kannalta (ja siis myös raudanvalmistuspaikkojen kannalta) lupaavalta: matala, ilmeisesti hiekkapohjainen, rannat soistuneita. Paikkaa on toistaiseksi mahdoton ajoittaa; se voi olla yhtä hyvin 100 kuin 2000 vuotta vanha. Itse kumpare on kuitenkin täysin ehjä ja lähiympäristökin lähes koskematon (lähin kesämökki on noin 130 m etelään).

Jussila & Sepänmaa 2011: Rannassa em. kasa ennallaan. Alueella ei havaittu merkkejä raudanvalmistuspaikoista nytkään.





Järvimalmikasa

JUVA 149 MUSTONEN 1

Mjtunnus: 1000012970

Rauh.lk: 2

Ajoitus: historiallinen

Laji: valmistus: tervahauta

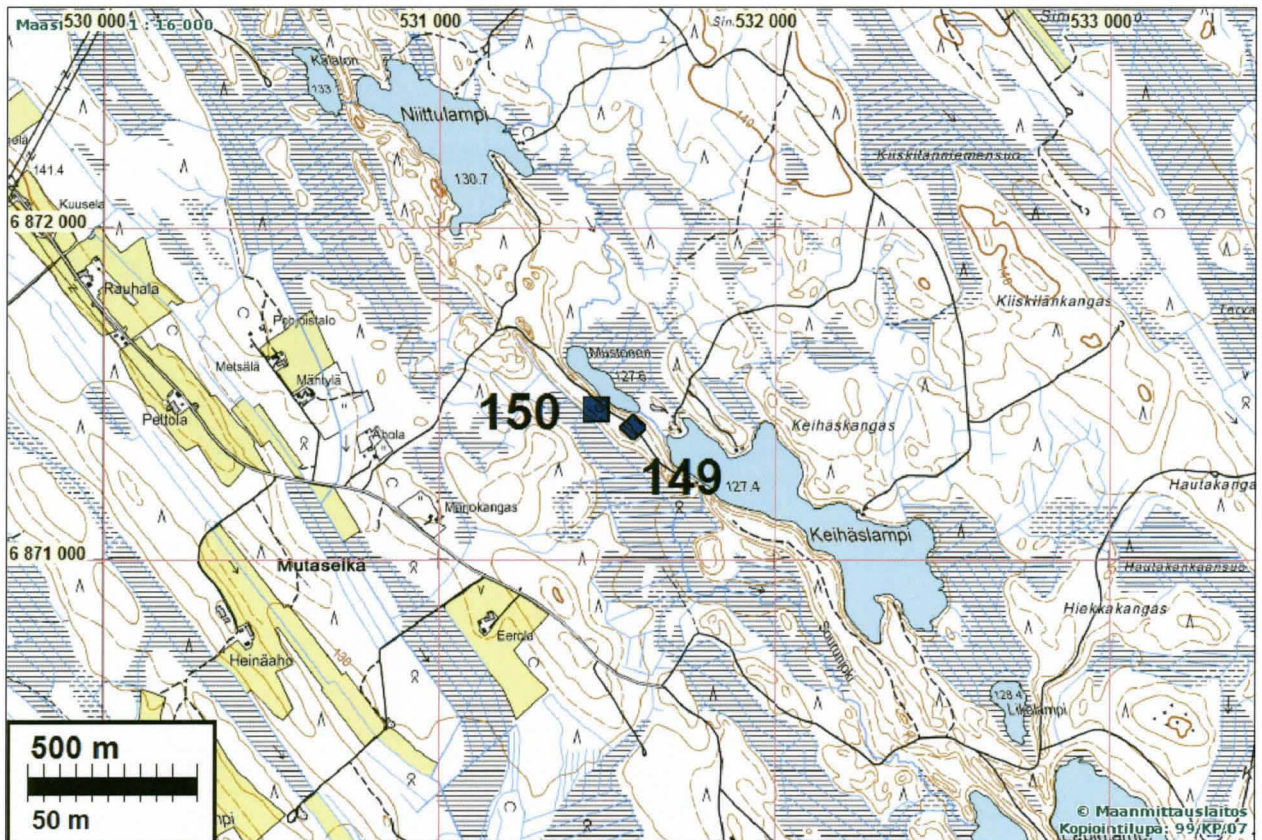
Koordin: N: 6871 399 E: 531 577 Z: 133

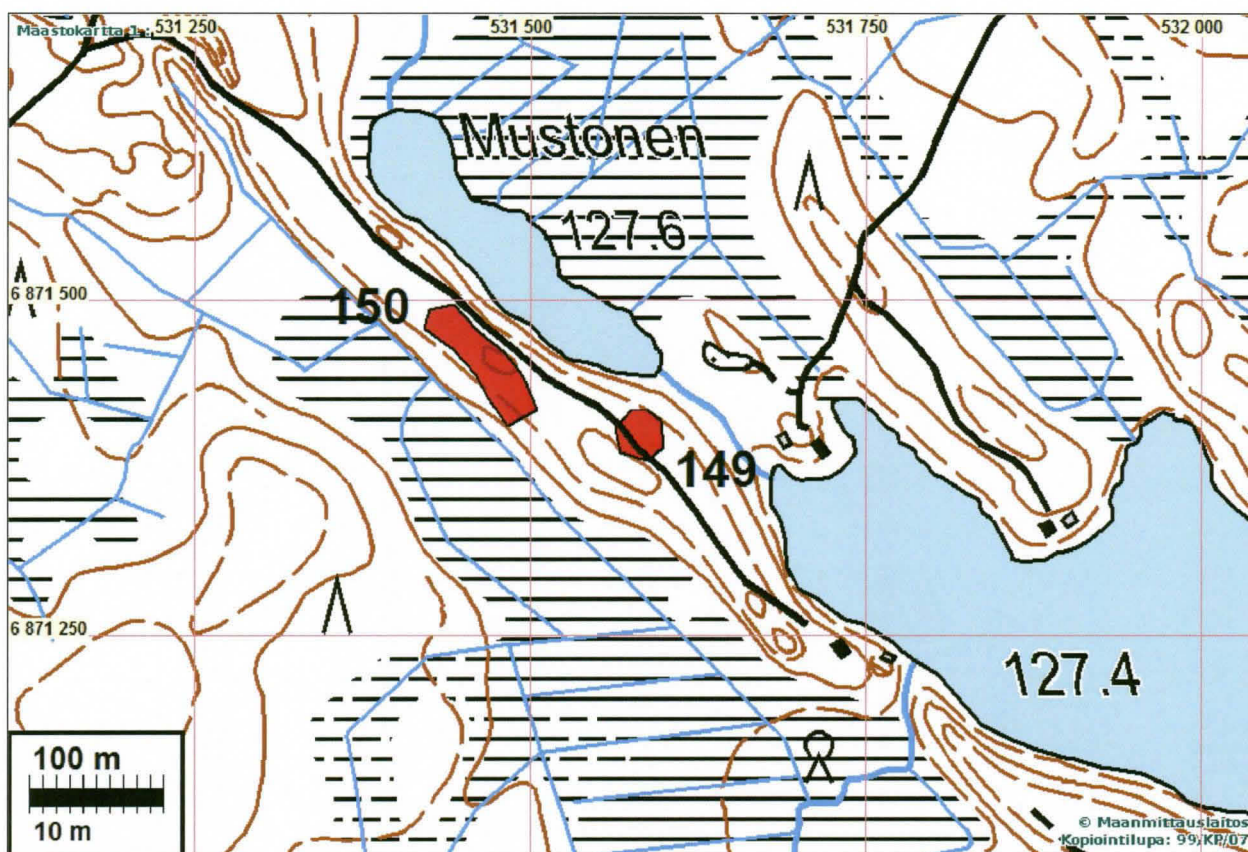
X: 6874 280 Y: 3531 760

Tutkijat: Poutiainen & Rostedt 2008 inventointi

Sijainti: Paikka sijaitsee Juvan kirkosta 15,6 km luoteeseen, Keihäslammen ja Mustonen -
lammen välisellä kannaksella, puron eteläpuolella.Huomiot: Keskussäiliöllinen tervahauta. Hyvin säilynyt. Vanha, tervanpolton varhaisvaiheen
aikainen hauta oletettavasti 1500-1700-luvulta. Halk. 5-6 m, syvyys 2,5-3 m, jyrk-
käseinäinen.

Jussila & Sepänmaa 2011: Paikka ennallaan.





JUVA 150 MUSTONEN 2

Mjtunnus: 1000012971

Rauh.lk: 2

Ajoitus: ajoittamaton (esihistoriallinen?)

Laji: asuinpaikka: keittokuoppia

Koordin: N: 6871 449 E: 531 467 Z: 134

X: 6874 330 Y: 3531 650

Tutkijat: Poutiainen & Rostedt 2008 inventointi

Sijainti: Paikka sijaitsee Juvan kirkosta 15,6 km luoteeseen, Mustonen -lammen eteläpuolella.

Huomiot: Paikalla on harjanteen laella keittokuoppa (pohjalla palanutta kiveä ja nokea, halk 1,5 m, syv. 0,5 m) ja sen luoteispuolella kolme funktioltaan epäselvää kuoppaa. Saattavat liittyä "tervapirtinä" läheiseen Mustonen 1 tervahautaan. Keittokuopan koordinaatit: 6874304 3531674. Muut kuopat: 6874313 3531668, 6874331 3531656, 6874366 3531620.

Jussila & Sepänmaa 2011: Paikka ennallaan.

Kartta s. 46 ja 47

JUVA 151 JUOKSUSUO

Mjtunnus: 1000012972

Rauh.lk: 2

Ajoitus: historiallinen

Laji: pyynti: pyyntikuoppa

Koordin: N: 6868 600 E: 530 167 Z: 125

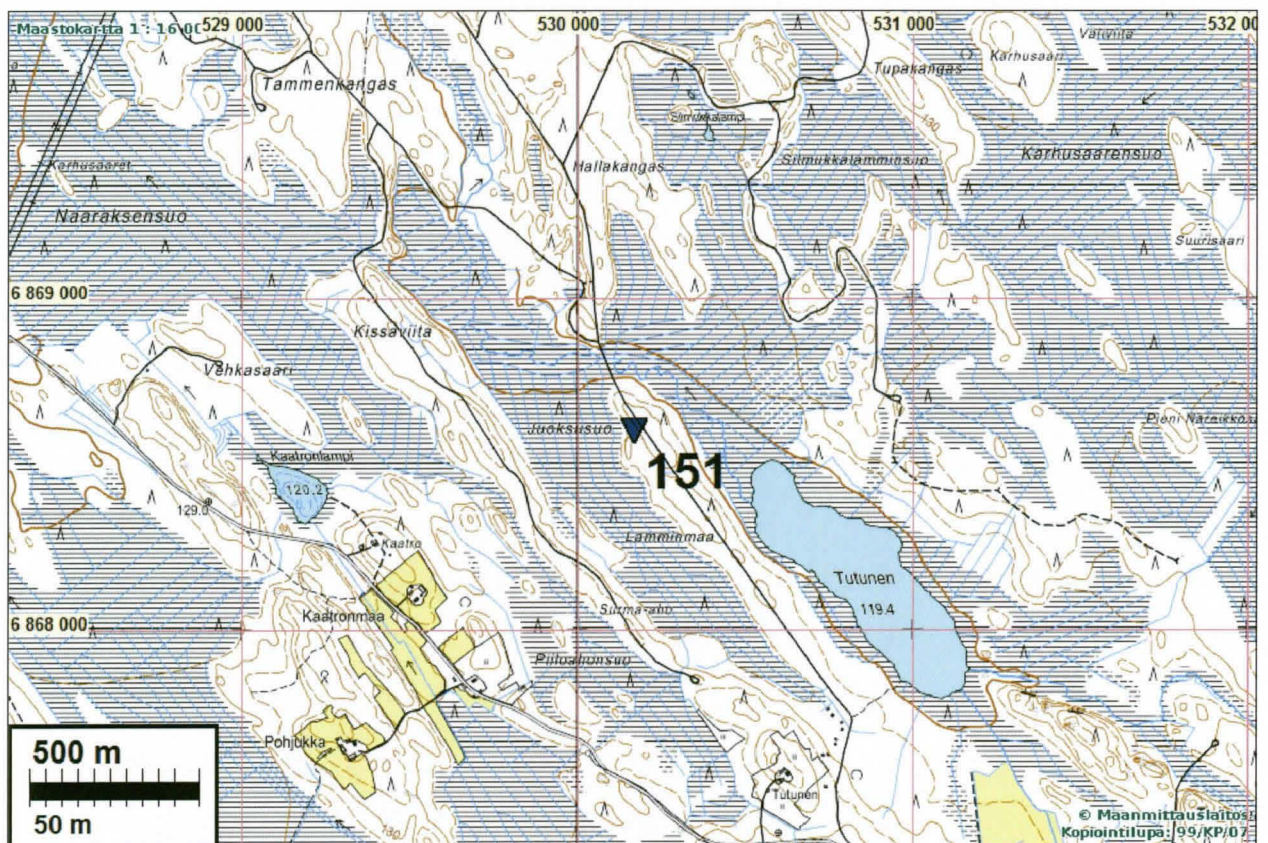
X: 6871 480 Y: 3530 350

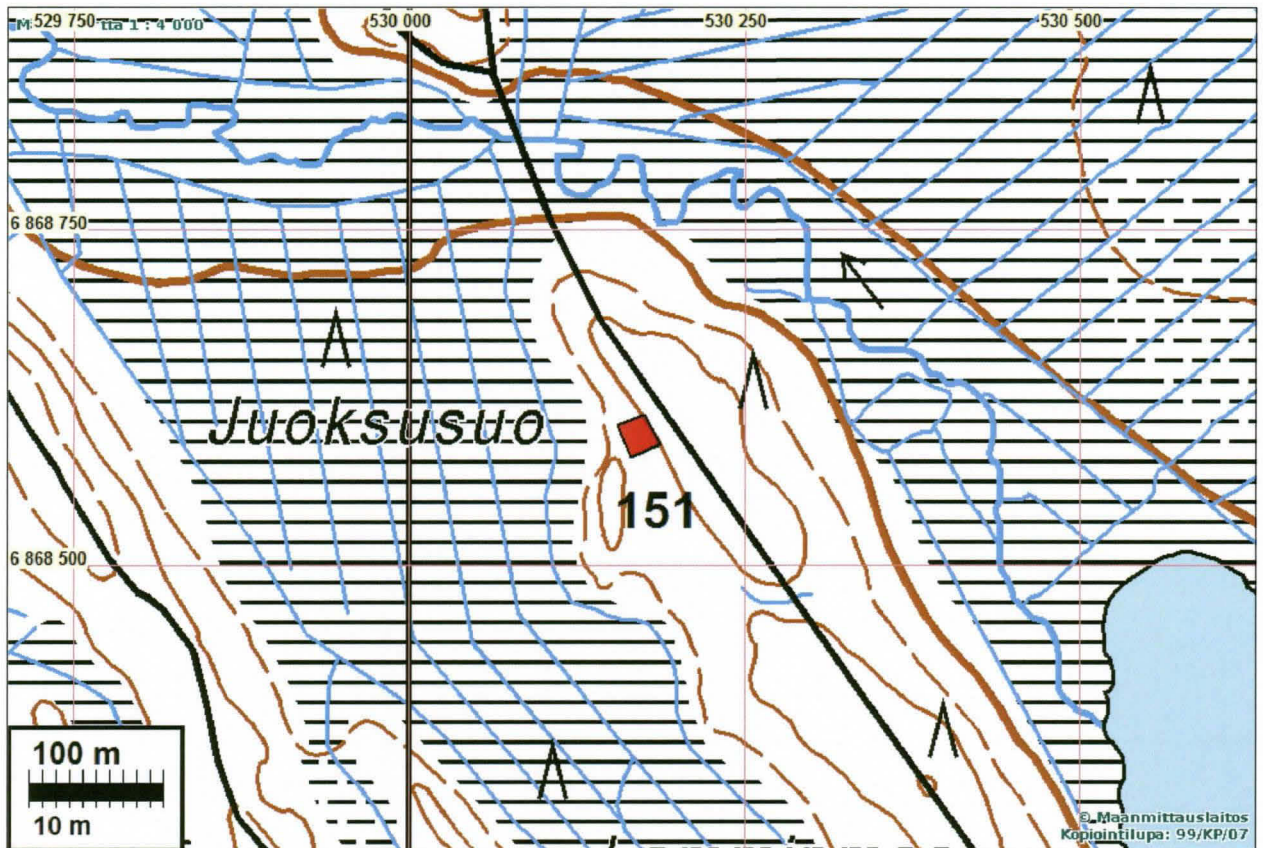
Tutkijat: Poutiainen & Rostedt 2008 inventointi

Sijainti: Paikka sijaitsee Juvan kirkosta 15,7 km länteen. Tutunen -lammen pohjoispään länsipuolella olevalla kankaalla, tien länsipuolella.

Huomiot: Paikalla on hyvin säilynyt pyyntikuoppa, kuopan halkaisija n. 2 m, syvyys n. 0.8 m, kuoppaa reunustaa matala valli jonka kanssa halkaisija n. 4 m..

Jussila & Sepänmaa 2011: Paikka ennallaan.





Koillisosa

JUVA 13 KIRJASTENSUO

Mjtunnus: 178010013

Rauh.lk: 2

Ajoitus: ajoittamaton

Laji: valmistus: rautasulatto

Koordin: N: 6871 983 E: 550 048 Z: 102

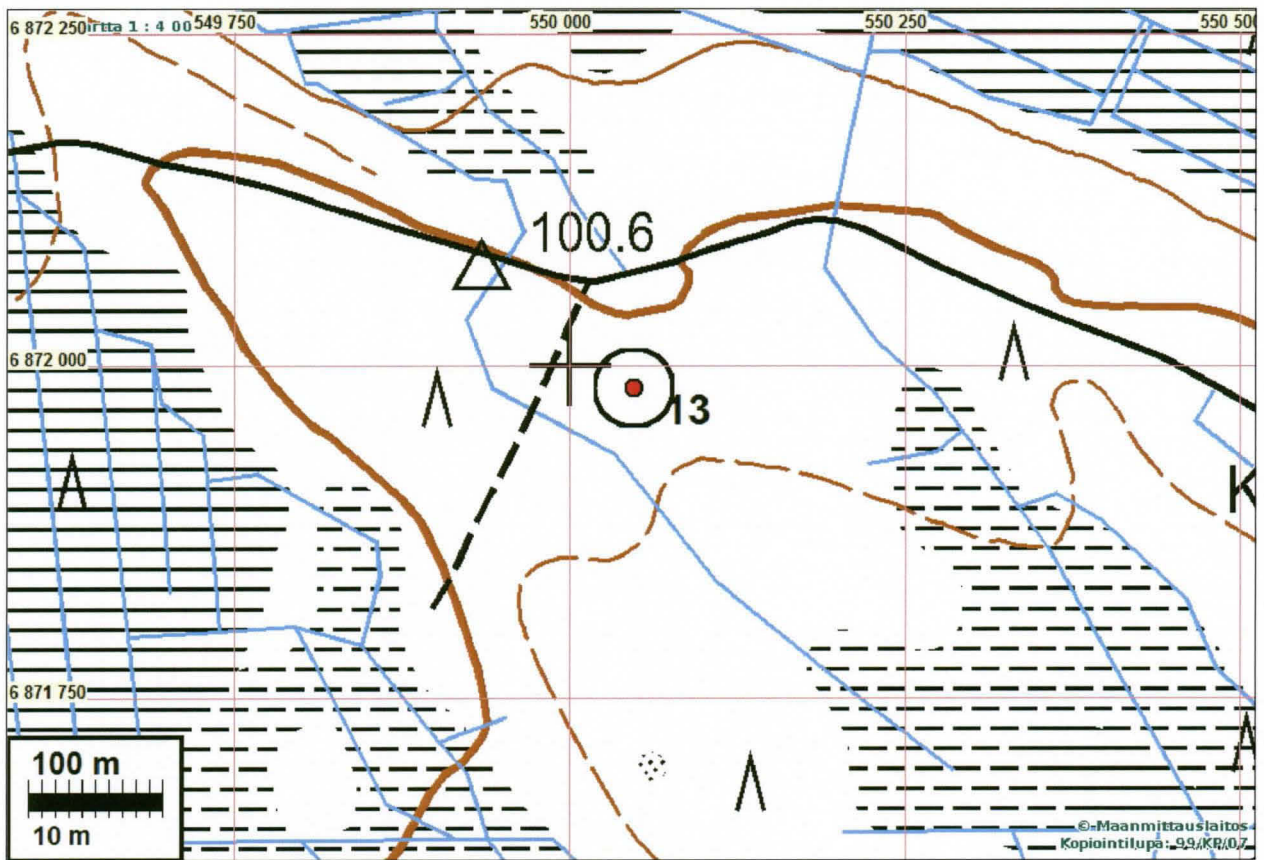
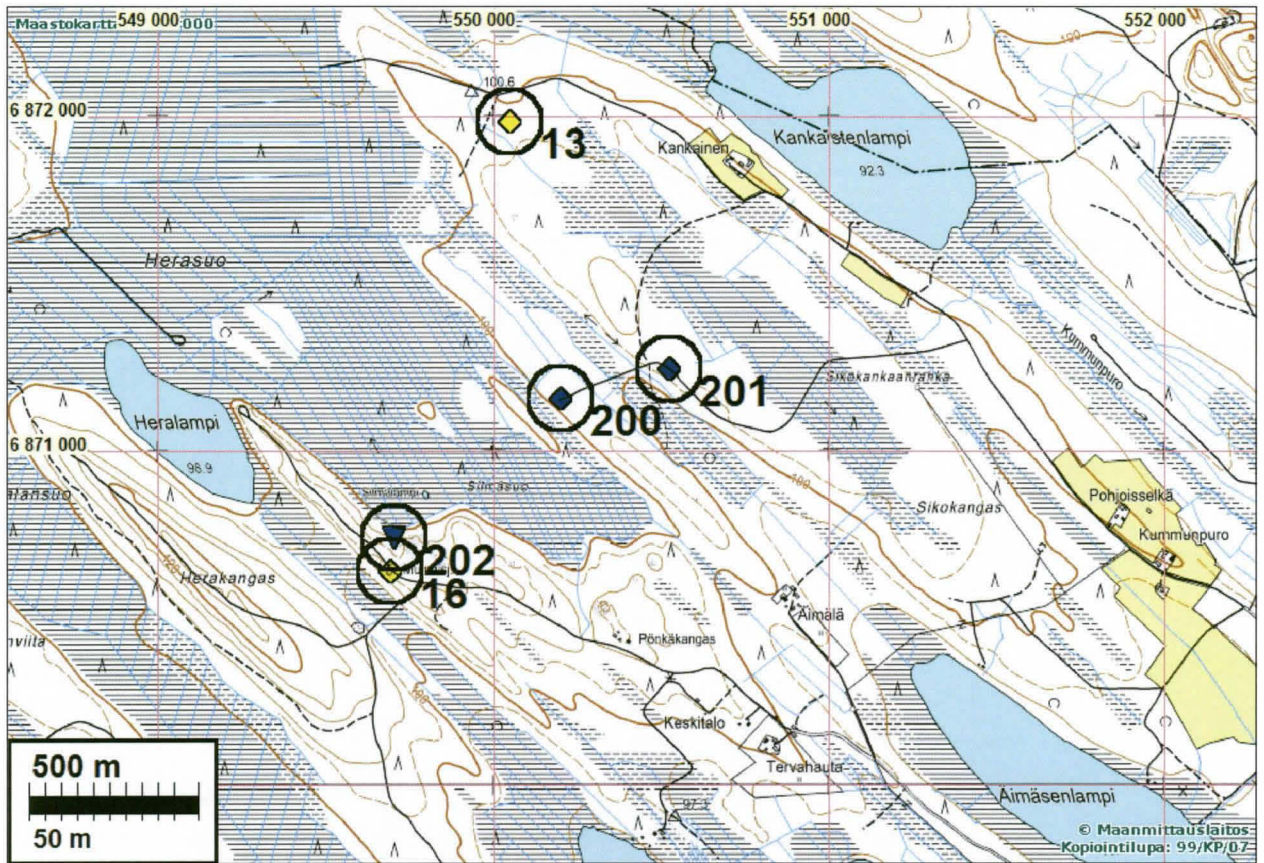
X: 6874 865 Y: 3550 239

Tutkijat: Jussila & Sepänmaa 2011 inventointi, Hedman T 1989 inventointi

Sijainti: Paikka sijaitsee Juvan kirkosta 10,1 km koilliseen.

Huomiot: Muinaisjännösrekisteri: Kohde sijaitsee Kankaistenlammesta 0,5 km länteen, Kankaisten Herasulle menevästä metsäautotiestä 30 m etelään. Metsänäestyksessä tuhottu raudanvalmistuspaikka. Paikalla on jäljellä halkaisijaltaan noin 10 m kokoinen kuonakasa.

Jussila & Sepänmaa 2011: mj. rekisterissä ollut hieman virheellinen koordinaatti korjattu. Kuonakasa heinikon peitossa mutta erottuu ympäristöstään.





Kuonakasa.

JUVA 200 SILMÄSUO

Mjtunnus:

Rauh.lk: 2

Ajoitus: historiallinen

Laji: valmistus: rautadanvalmistuspaikka

Koordin: N: 6871 158 E: 550 203 Z: 101

X: 6874 039 Y: 3550 394

Tutkijat: Jussila & Sepänmaa 2011 inventointi

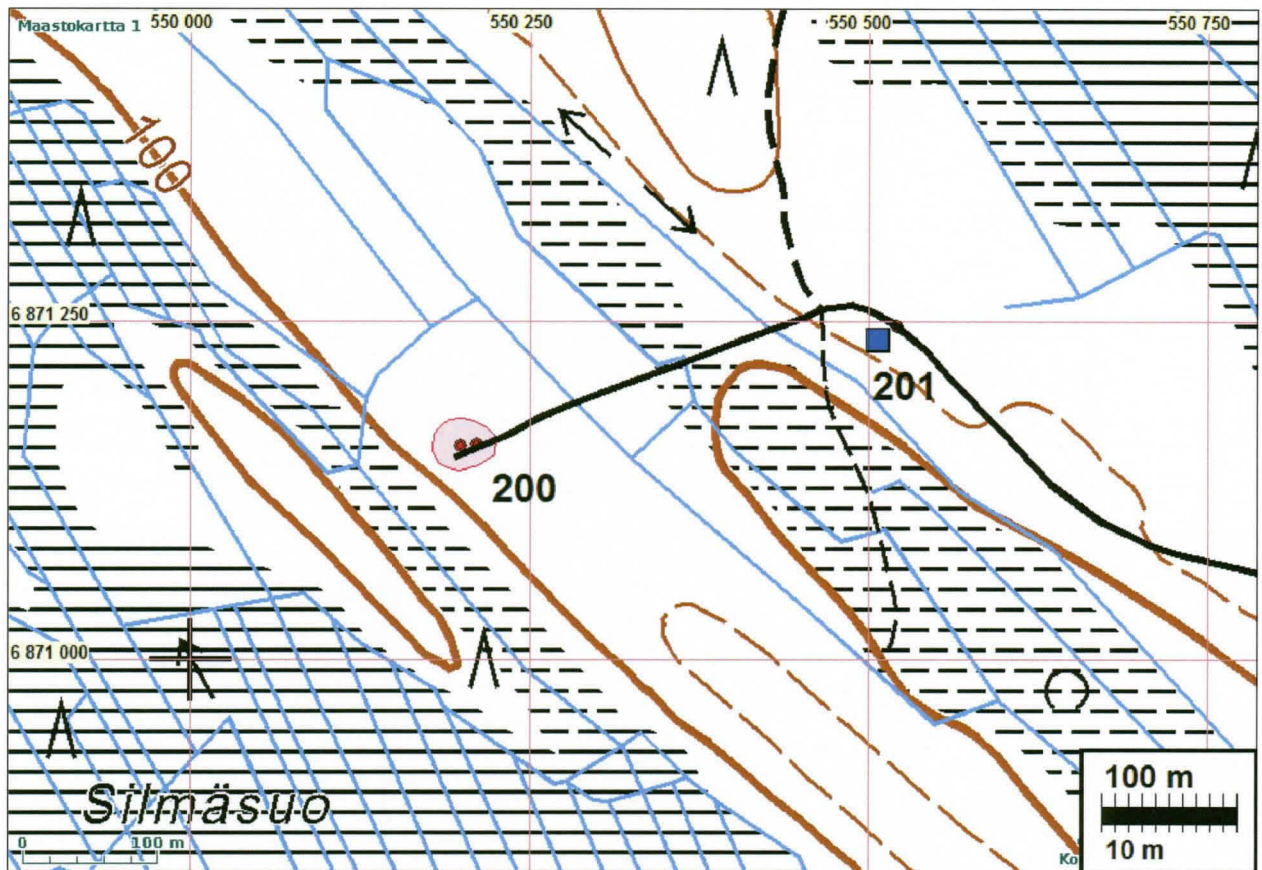
Sijainti: Paikka sijaitsee Juvan kirkosta 9,5 km koilliseen.

Huomiot: Paikalla on suon laidalla rautahytin jäännös ja sen kupeessa iso hiilimiilu. Koekuopassa rautakuonaa. Hytti ja miilu ovat paikalle tulevan metsätien päässä olevan levikkeen koillisreunalla, niin että raivattu tiealue viistää rakenteita. Rakenteet pusikon ja taimikon peitossa ja vaikeita havaita vähänkään kauempaa.

Kartta s. 50



Miilu ja hytinpohja tien pään pohjoislaidalla pusikon peittäminä.



JUVA 201 SIKOKANGAS

Mjtunnus:

Rauh.lk: 2

Ajoitus: historiallinen
Laji: valmistus: hiilimiilu

Koordin: N: 6871 235 E: 550 508 Z: 103
X: 6874 116 Y: 3550 699

Tutkijat: Jussila & Sepänmaa 2011 inventointi

Sijainti: Paikka sijaitsee Juvan kirkosta 9,8 km koilliseen.

Huomiot: Paikalla on isohkon hiilimiilun jäänne metsätien lounaspuolella. Miilu on maan päälle tehty, halk. n 7m. ja vallin korkeus vajaa metri. Rakenne on hyvin säilynyt vaikkakin laidoilta hieman metsänäestyksen vaurioittama.

Kartta s. 50 ja 52



Hiilimiilun jäännös keskellä näreen oik. puolella

JUVA 202 SILMÄSUO W

Mjtunnus:

Rauh.lk: 2

Ajoitus: historiallinen

Laji: pyynti: pyyntikuoppa

Koordin: N: 6870 741 E: 549 702
X: 6873 622 Y: 3549 892

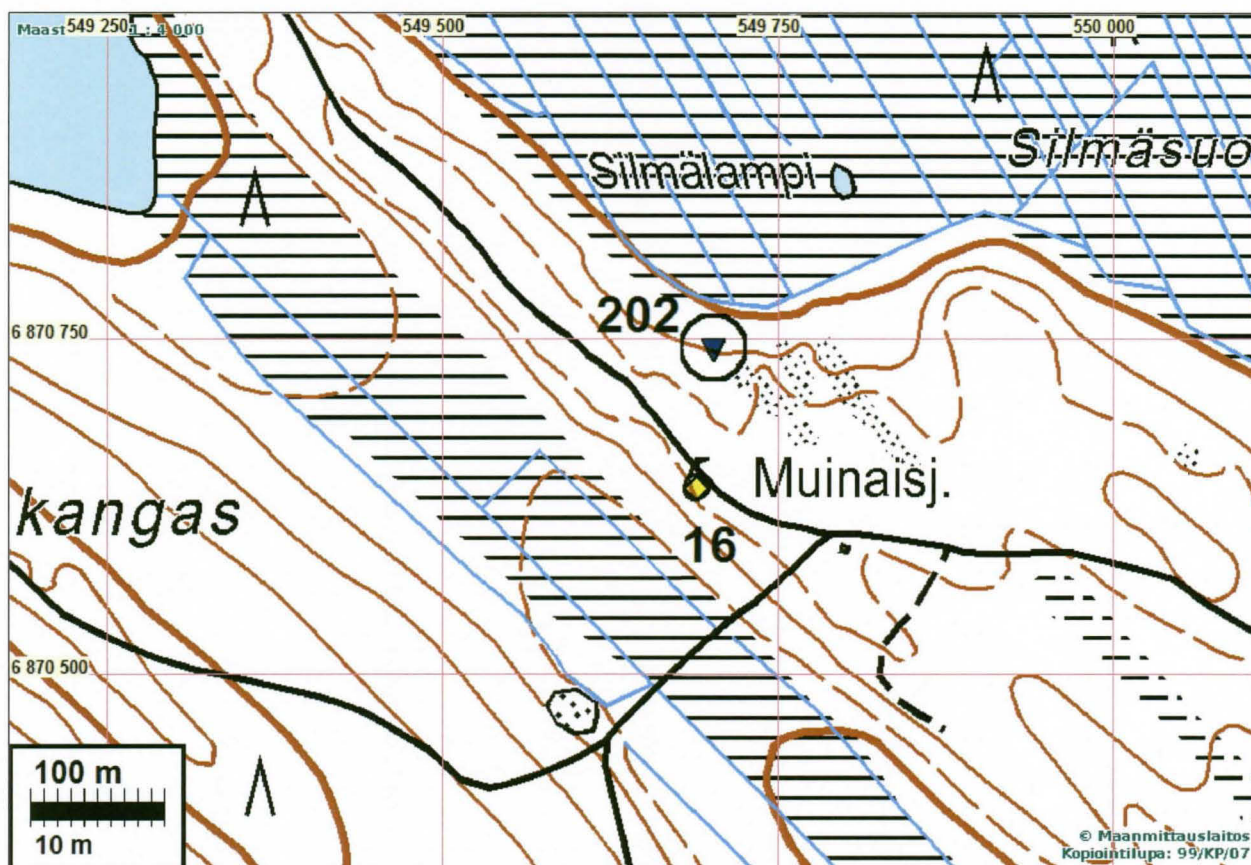
Tutkijat: Jussila & Sepänmaa 2011 inventointi

Sijainti: Paikka sijaitsee Juvan kirkosta 8,9 km koilliseen.

Huomiot: Paikalla on suosta kohoavan törmän laella pyöreä kuoppa jonka halk n. 4 m ja syvyys n. 1 m. Kuopassa hyvä maannos mutta ei hiiltä tai nokea. Kyseessä voisi olla pyyntikuopan jäännös, ellei varastokuopan.

Kartta s. 50





(kohde 16 on poistettavien kohteiden joukossa – aiempi rautahytin paikka)

Eteläosa

JUVA 5 PEKURILA 1

Mjtunnus: 178010005
Rauh.lk: 2

Ajoitus: historiallinen
Laji: pyynti: pyyntikuoppa

Koordin: N: 6853 526 E: 532 496 Z: 87
X: 6856 400 Y: 3532 679

Tutkijat: Jussila & Sepänmaa 2011 inventointi, Perkko M 1972 tarkastus, Taskinen H 1984 inventointi, Sepänmaa T 1994 inventointi, Jussila T 1995 tutkimus.

Sijainti: Paikka sijaitsee Juvan kirkosta 15.8 km SW, 5-tien kaakkoispuolella, Kielkallion huoltoasemaa vastapäätä, Matinniemeen johtavan tien varressa.

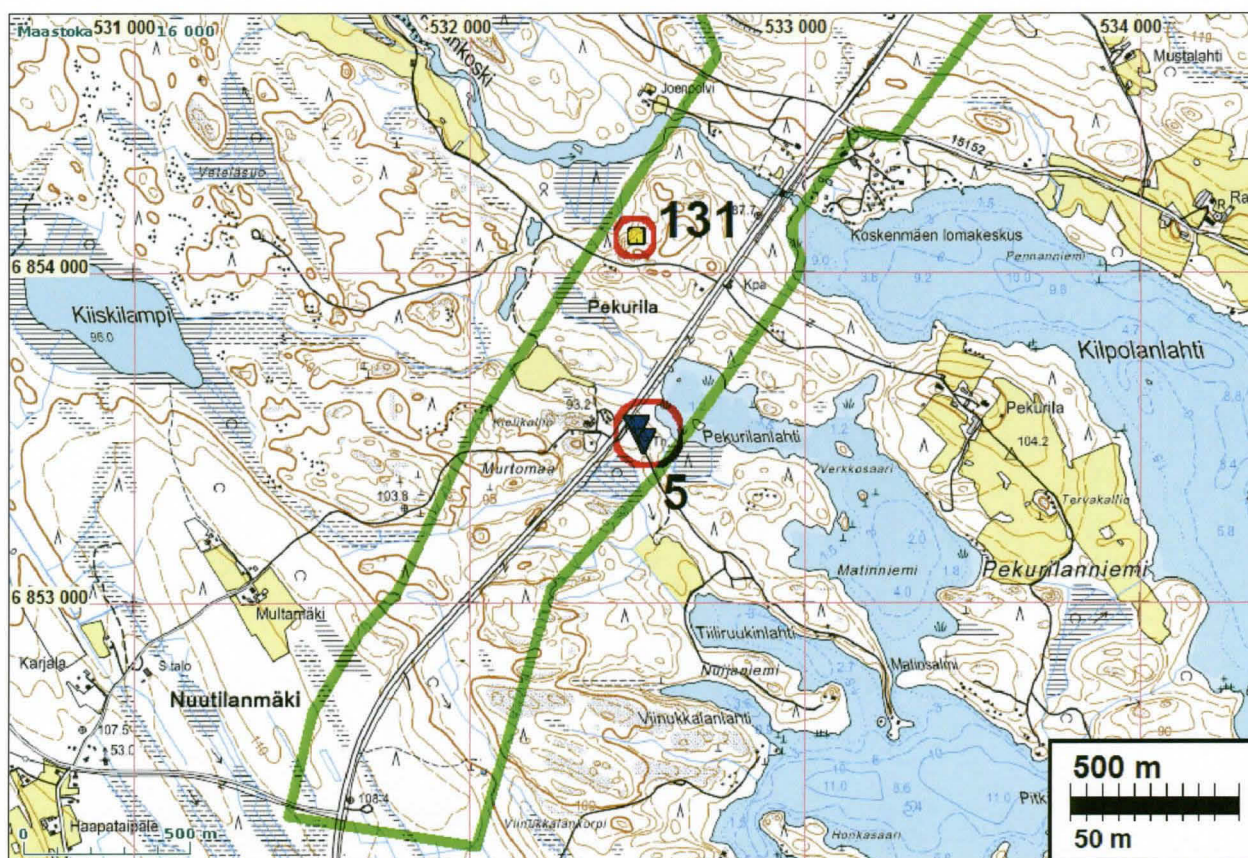
Huomiot: 2 pyyntik. n. 40 m et, Mäntyä ja kuusta kasvavaa kangasta. Koordinaatit pyyntikuoppaan a.
Taskinen 1985: Pyyntikuoppa a (N 6853525 E 532496, z=87,5-90):
Pyyntikuoppa on muodoltaan pyöreä, halkaisijaltaan noin 7 m. Kuopan ulkopuolella on havaittavissa noin 2 m leveä, hyvin säilynyt maavalli, joka reunustaa kuoppaa joka puolelta. Kuopan syvyys on noin 2,2 m (mitattu maavallin harjalle). Reunoiltaan se on jyrkkä ja pohjaa kohti suippeneva.

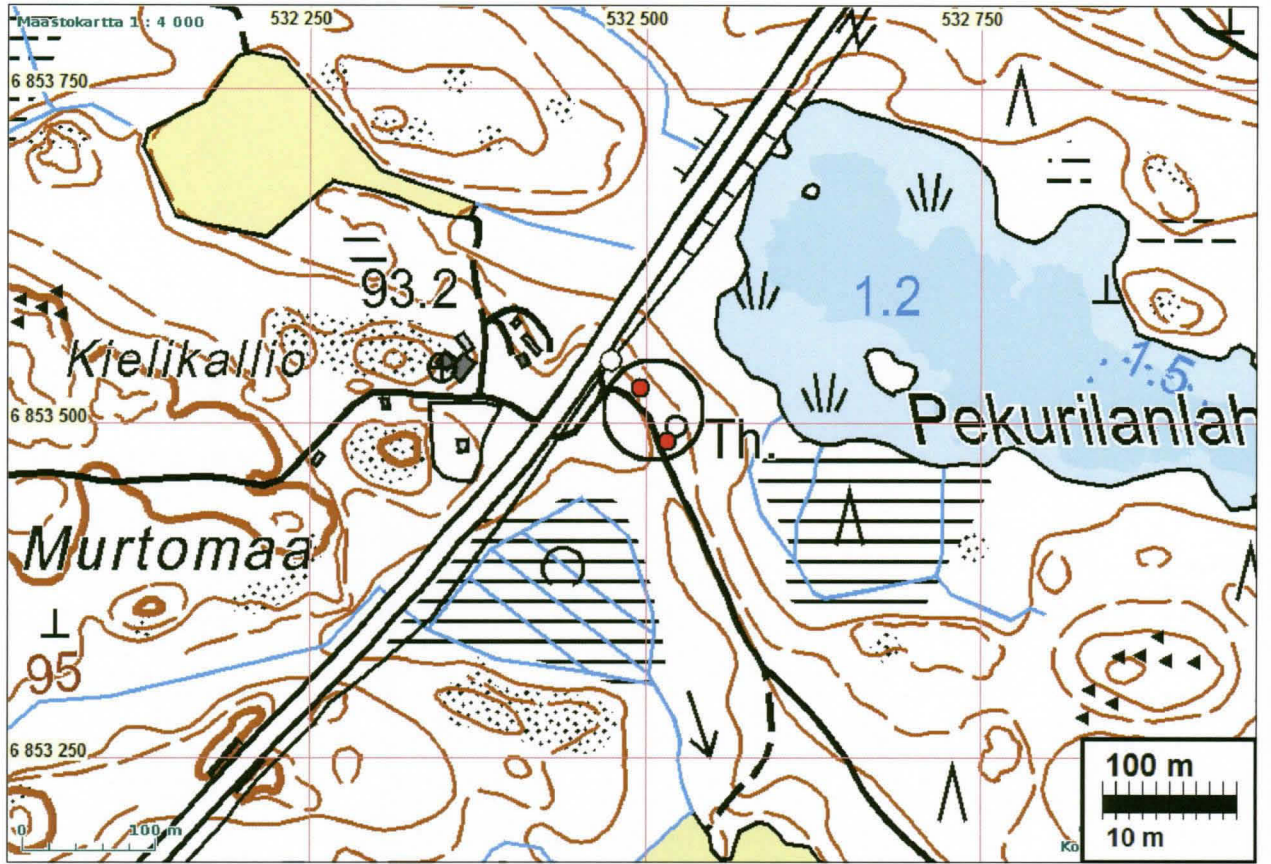
Pyyntikuoppa b (N 6853485 E 532516, z=87,5-90): Kuopan halkaisija on noin 6,5 m ja edellistä pyyntikuoppaa heikommin näkyvän maavallin leveys noin 1,5 m. Kuopan syvyys on noin 2,2 m (mitattu maavallin harjalle). Pyyntikuopat sijaitsevat kuusta ja mäntyä kasvavalla kangasmaalla.

Sepänmaa 1994: Kävin paikalla vuoden 1994 inventoinnin yhteydessä. Kuopat ovat muuten kunnossa, mutta pohjoisempaan on heitetty runsaasti erilaista jätettä. Eteläisempi kuoppa on merkitty peruskarttaan tervahautana. Näistä kuopista noin 250 m eteläkaakkoon on muutama pienempi pyyntikuoppa. Kuopat ovat pyöreitä, kehävallillisia, sisäläpimitaltaan noin 2 m ja syvyydeltään alle 0,5 m. Havaitsin näitä 3-4 enemmän tai vähemmän selvää noin 50 x 50 metrin alalla. Kuoppia voi olla enemmänkin ja laajemmalla alueella, mutta en tutkinut seutua kovin tarkkaan. Pyyntikuoppia myös tästä n. 250 m SE.

Jussila 1995: Radiohiilinäyte kuopasta a, vallin alla tumma kerros, josta hiiltynyt katajansiemen ams:iin. Tulos kalibroituina 1400-luvun loppu - 1500-luvun alku AD. Paikalle laitettiin opastaulu.

Jussila & Sepänmaa 2011: Kuopat ennallaan, opastaulu paikallaan.







Pyyntikuoppa puuston peittämänä ja sen vieressä opastaulu

JUVA 15 KANGASJÄRVI-MUSTAKORPI

Mjtunnus:

Rauh.lk: 2

Ajoitus: historiallinen

Laji: valmistus: hiilimiilu

Koordin: N: 6860 791 E: 527 162 Z: 108

X: 6863 668 Y: 3527 343

Tutkijat: Jussila & Sepänmaa 2011 inventointi, Hedman T 1989 inventointi, Sepänmaa T 1994 inventointi

Sijainti: Paikka sijaitsee Juvan kirkosta 17,9 km länteen, Kangasjärven pohjoisrannan länsiosan tuntumassa.

Huomiot: Mainittu v. 1989 raudanvalmistuspaikaksi. Kyseessä on isohko hiilimiilu. Miilu on kasattu rannan harjanteen takana olevaan notkelmaan, Se on tehty maan päälle kasaamalla maata (joukossa kiviä) n. metrin korkeaksi keoksi jonka halkaisija on ollut n. 8 m. Paikalle tuleva tie on leikannut miilun eteläosasta n. kolmanneksen. Tie tekee paikalla mutkan ilmeisesti miilun takia. Miilu on ns. tyhjennetty eli siitä jäljellä vallit, keskiosa kuoppana, mistä hiilet korjattu pois. Ikä on tuntematon. Hiiliä on tehty mm. viime sotien aikana häikäpönttöautoille.





Hiilimiilu tien varressa osin tien leikkaamana



JUVA 93 HYÖTYNNIEMI

Mjtunnus: 1000000359

Rauh.lk: 2

Ajoitus: kivikautinen

Laji: asuinpaikka

Koordin: N: 6860 723 E: 527 426 Z: 106

X: 6863 600 Y: 3527 607

Tutkijat: Jussila & Sepänmaa 2011 inventointi, Bilund & Sepänmaa 1994 inventointi, Sepänmaa T 1994 inventointi

Löydöt: KM 28444:1, 33,7 g, 25 kpl, kvartsi-iskoksia, Bilund & Sepänmaa 1994, diar. 28.10.1994, tien laidoille työnnetystä pintamaasta. :2, 1 kpl, palanutta luuta, tien laidoille työnnetystä pintamaasta.

Sijainti: Paikka sijaitsee Juvan kirkosta 17.6 km W, Kangasjärven pohjoisrannalla olevalla harjulla.

Huomiot: Löydöt tien pinnasta ja pientareilta n. 200 m:n matkalta. Paikoin hiekkaista harjusoraa. Kapea harju. Etelässä järvi.

Bilund 1994: Paikka löytyi vuoden 1994 inventoinnin yhteydessä. Mukana olivat Timo Sepänmaa ja Kari Virtanen. Asuinpaikka sijaitsee Kangasjärven pohjoisrannalla olevalla harjulla, kaakkoon pistävän Hyötyynniemen tyvellä. Kangasjärvi on yksittäinen, laajalla soisella korpialueella sijaitseva, noin kilometrin läpimittainen järvi. Harju kohoaa asuinpaikan kohdalla 2-5 m Kangasjärven pinnan yläpuolelle ja on noin 20 m leveä. Harjun pohjoispuolella on noin 200 m leveä suo, jonka keskellä on pieni lampi, Kylkiäisenlampi. Maaperä on paikoin hiekkaista, mutta enimmäkseen melko karkeaa harjusoraa. Harjulla kasvaa nuorta mäntymetsää.

Harjulla kulkee lännestä tuleva metsäautotie, jonka kohdalta työnnetystä pinta- maakasoista löydöt on kerätty. Löytöjä on lähes 200 m pitkällä alueella Kylkiäisenlammen länsipään kohdalta lännessä tien päässä olevalle kääntöpaikalle idässä. Löytöjen tiheys vaihtelee, selvä keskittymä on parikymmentä metriä kääntöpaikan reunasta länteen. Tie kulkee enimmäkseen harjun laen pohjoista, suon puoleista reunaa, jolta kulttuurikerros lienee tienteossa tuhoutunut. Järven puoleisella reunalla on koko matkalla ainakin muutaman metrin levyinen ja monin paikoin selvästi leveämpikin ehjä alue. Myös tien päässä oleva kääntöpaikka ja sen jatkeena oleva noin 50 m mittainen sorakuoppa (ei näy karttaliitteessä) ovat saattaneet tuhota asuinpaikkaa. Toisaalta harju on sorakuopan kohdalla ollut korkeampi kuin löytöalueella, eikä asuinpaikka välttämättä ole ulottunut sinne.

Lähes pelkästään kvartsi-iskoksista koostuvat löydöt tuntuvat löytöalueen laajuuteen ja löytöjen melko suureen määrään verrattuna varsin yksipuolisilta. Asuinpaikasta saa vaikutelman, että se on tilapäinen, mutta pitkän ajan kuluessa käytössä ollut leiripaikka, jolla keramiikkaa ei ole käytetty, mutta kvartsia on isketty ahkerasti. Rannansiirtymisen perusteella asuinpaikkaa ei voi ajoittaa, sillä Kangasjärvi on kuroutunut erilliseksi järveksi varhaisessa vaiheessa jääkauden jälkeen.

Paikasta noin 200 m länteen, tien pohjoisreunalla sijaitsee hiilimiilu, joka aiemmin on tulkittu raudanvalmistuspaikaksi (nyt v. 2011 kohde 15).

Jussila & Sepänmaa 2011: Paikka vaikuttaa olevan ennallaan. sammaloituneista tienpeikoista ja tien pinnasta ei saatu havaintoja esihistoriasta. Rajaus Bilundin 1994 mukaan.

Kartta s. 58 ja 58



Asuinpaikan länsipää missä tie laskee vanhaan hiekkakuoppaan.

JUVA 195 NUIJANKANAVA

Mjtunnus:

Rauh.lk: 2

Ajoitus: historiallinen

Laji: silta

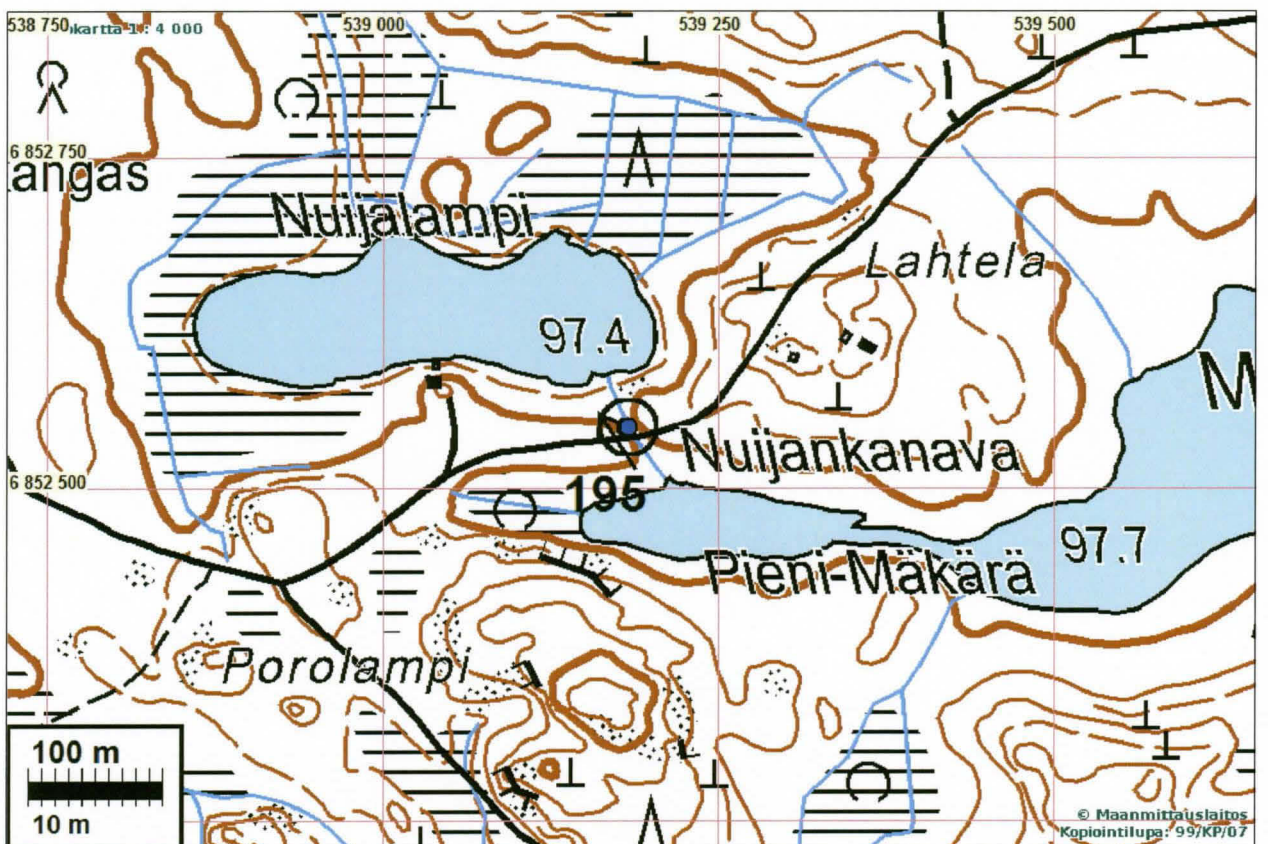
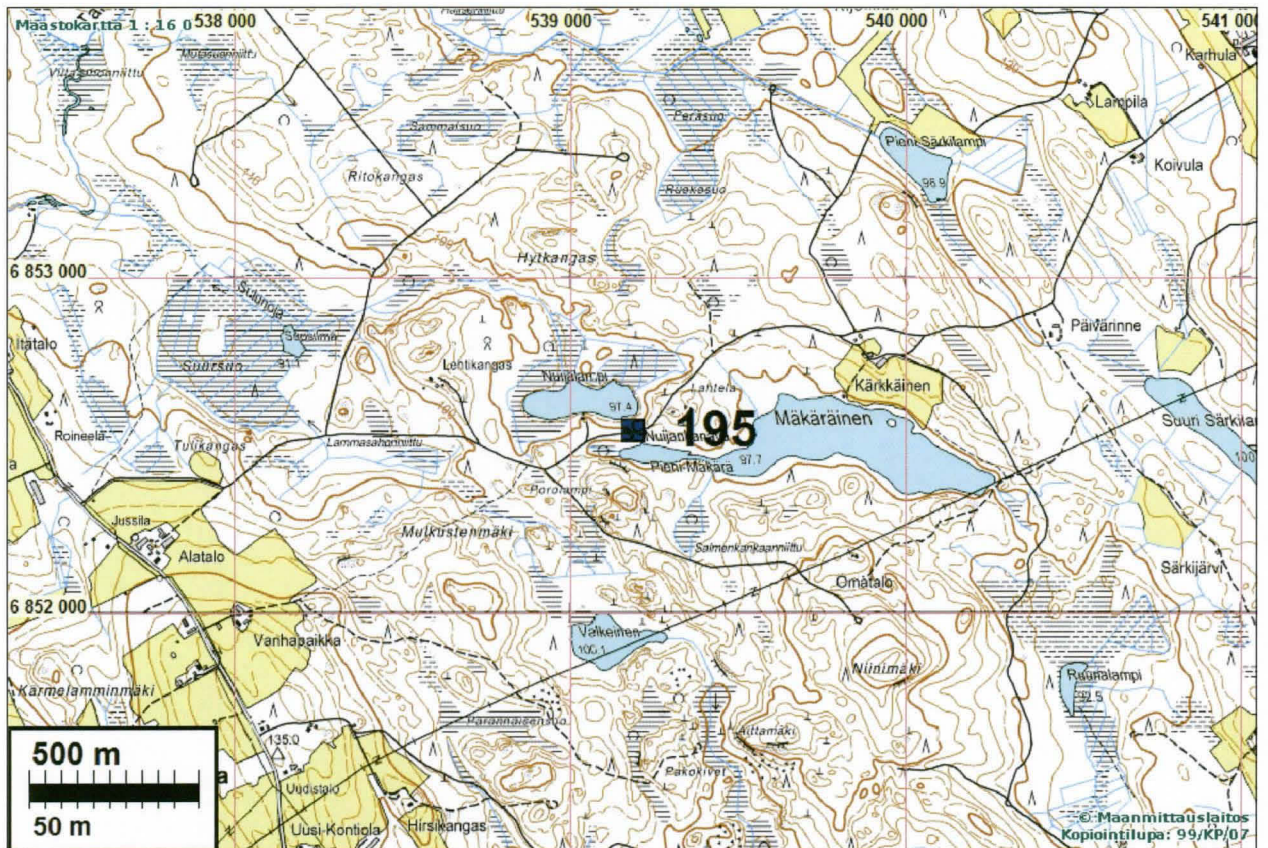
Koordin: N: 6852 544 E: 539 186 Z: 100

X: 6855 418 Y: 3539 372

Tutkijat: Jussila & Sepänmaa 2011 inventointi

Sijainti: Paikka sijaitsee Juvan kirkosta 12,1 km lounaaseen.

Huomiot: Paikalla on luonnonkivistä ladotun sillan jäänteet nykyisen tien ja sillan pohjoispuolella. Paikalla on ollut tie 1843 kartalla ja siitä nykyaikaan. Ei ole tietoa koska silta poistunut käytöstä mutta rakenteensa perusteella silta mahdollisesti tehty 1800-luvulla.





JUVA 198 HOVIN MYLLY

Mjtunnus:

Rauh.lk: 2

Ajoitus: historiallinen

Laji: valmistus: mylly

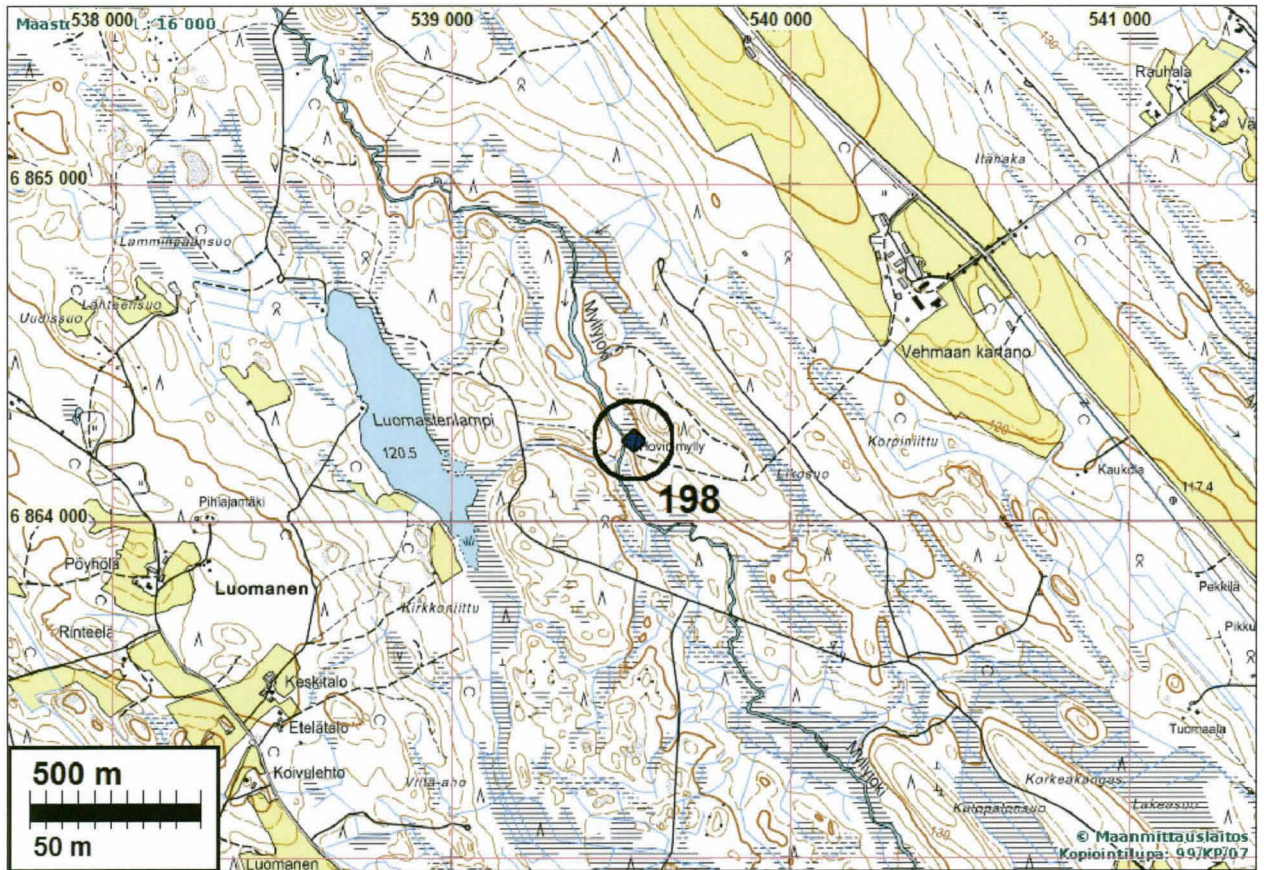
Koordin: N: 6864 231 E: 539 506 Z: 118

X: 6867 110 Y: 3539 692

Tutkijat: Jussila & Sepänmaa 2011 inventointi

Sijainti: Paikka sijaitsee Juvan kirkosta 5,5 km länteen.

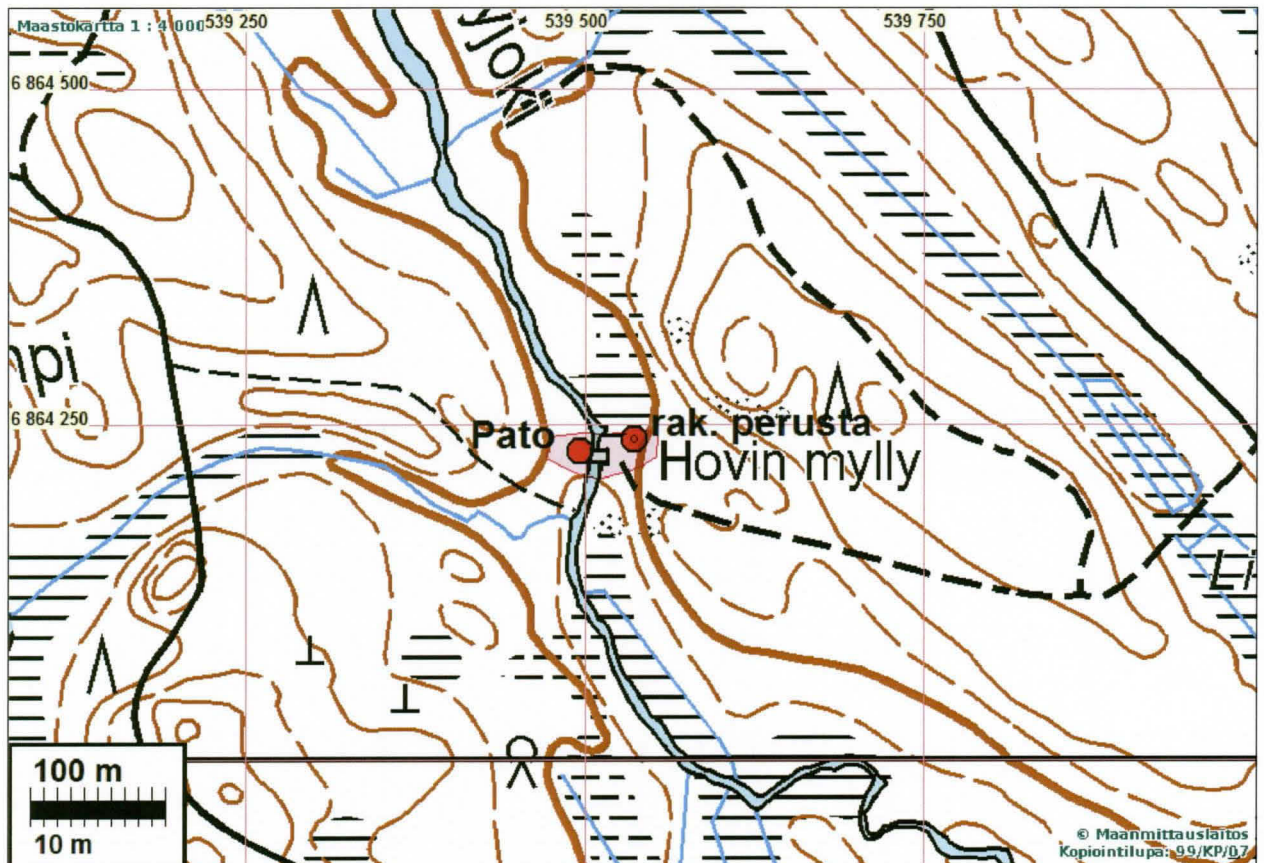
Huomiot: Paikalla on ollut Vehmaan kartanon mylly ainakin 1790-luvulta lähtien. Paikalla on Myllyjoen länsipuolella kivistä huolellisesti tehty myllypato - joka raunioitumassa sekä edelleen myllyrakennus pystyssä. Sen koillispuolella on heinittyneessä pi-hassa rakennuksen perustan jäänteet. Mylly merkitty 1780 I- isojakokartalle ja myös 1843 Pitäjänkartalle.




Kivistä patorakennelmaa kosken länsirannalla




Kivistä patorakennelmaa kosken länsirannalla





Myllyrakennus
Kivirakennetta myllyn alapuolella länsirannalla



Kivetty rakennuksen perusta heinikon peittämänä myllyn koillispuolella.

Vanha tielinja

Vanhat, ennen 1700-1800 lukujen vaihdetta edeltävät ”kärryajan” huomattavat tiet voivat saada muinaisjäännöksen statuksen. Huomattavaksi voidaan katsoa ajallisessa ja maantieteellisessä kontekstissa merkittävät tiet, vanhat päätiät. Sellaisen tien yleisestä käytöstä poistuneet osuudet ovat selkeästi kiinteitä muinaisjäännöksiä – itse vanha tiepohja tai sen jäännös ja siihen liittyvät rakenteet ovat muinaismuistolailla suojeltuja. Jos vanha tie on edelleen yleisessä käytössä alkuperäisellä (esim. 1700-luvun lopun kartoilta verifioitavalla) linjauksella voidaan itse tielinjaa pitää muinaisjäännöksenä jolloin tiepohjaan ja sen linjaukseen ei saa tehdä sen kulttuurihistoriallista arvoa vaarantavia muutoksia ja samoin sen lähiympäristöä on käsiteltävä sen tasoisesti (Niukkanen 2009, s 103; Historiallisen ajan kiinteät muinaisjäännökset. Tunnistaminen ja Suoje-lu. Museovirasto).

Tutkimusalueella on edellä kuvattu merkittävä tielinjaus. Se on nykyisen, pääosin 1950 luvulla rakennetun viitostietä edeltänyt Mikkeli-Juva-Kuopio tielinja, jota ainakin Leppävirran seudulla on nimitetty mm. ”vanhaksi Kainuuntieksi” ja ”kuninkaantieksi”. Alkujaan ratsupolkuna ollut tie Juvalta Kuopioon rakennettiin Kustaa III:n käskystä 1700-luvun lopulla (lähde: Sarvas, Leppävirran historia). Mainittu tie on Juvan kirkon koillispuolella ollut vanhempi, Hämeenlinna-Mikkeli-Savonlinna –tien osuus, josta Juvan kirkolta on erkaantunut tie pohjoiseen, Leppävirran kautta Kuopioon. TMikkeli-Juva tien varrella tiedetään olleen mm. Paavilan majatalo jo 1500 luvun lopulla (Saarijärven kaakkoispäässä). 1649 määrättiin Hämeenlinna –Savonlinna maantien majoitukseksi mm. Turakkalan talo joka on tutkimusalueella Lanijärven länsipuolella (lähde Poppius: Juvan historia).

Edellä kuvattu tielinja on Juvan alueella suurimmaksi osaksi säilyneenä lähes täsmälleen siinä linjauksessa missä se on esitetty 1700-luvun lopun yleiskartoilla ja tietenkin edelleen 1840-luvun pitäjänkartalla ja 1900-luvun alun senaatin kartalla ja vielä 1940 luvulla julkaistulla tiekartalla. Kyseinen tielinjaus on tarkoin paikannettavissa ja seurattavissa lähes koko tämän inventoinnin tutkimusalueelle osuvalta osuudeltaan 1780-luvun kartoituksiin perustuvilta isojaon toimintakartoilta. Niistä voidaan todeta että 1780 luvun tielinjaus on säilynyt lähes täysin samana nykypäivään asti. Mahdolliset poikkeamat ovat minimaalisia mutkien oikomisista, jotka luultavasti ovat tapahtuneet tietä eri aikoina levennettäessä 1700-luvun 6-10 kyynärän (”aln” = 59,4 cm, eli 3.5 m – 6 m) standardista nykyiseen leveyteensä.

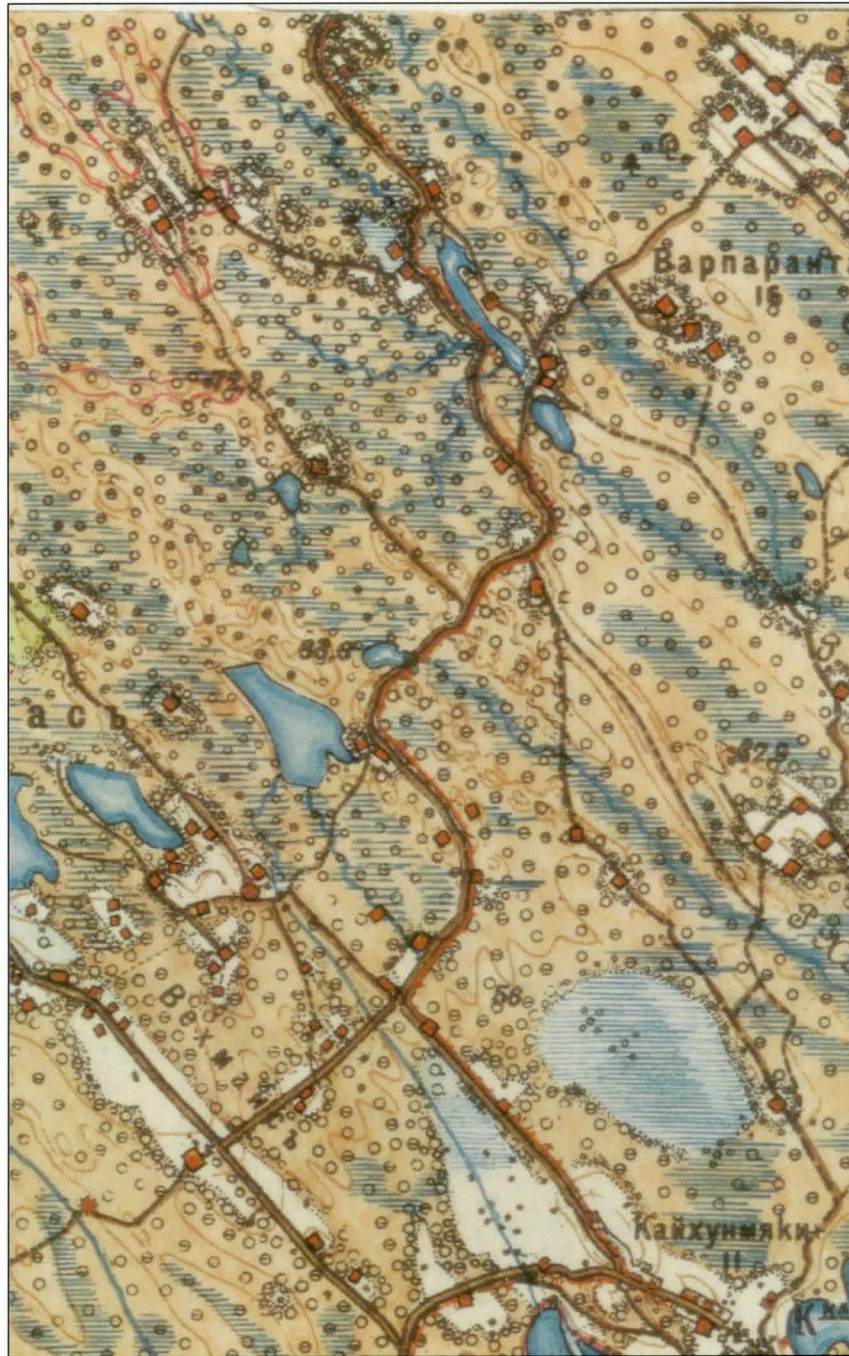
Tielinjalla vain yksi yhtenäinen ja pidempi osuus jota voidaan pitää yleisestä käytöstä poistuneena – se on nyt mökkitienä tai muuten vain metsätiemäisenä mutta edelleen autollakin kuljettavissa olevana väylänä Partalanahon tasalla Ylä-Matkuslammen länsipuolella..

Vanhan tielinjan tarkastelussa käytetyt lähteet:

- Kuninkaan tiekartasto Suomesta 1790 (s. 207). Toim. E-S Harju ja J.T.Lappalainen, SKS 2010.
- Juvan pitäjänkartat 1843, Kansallisarkiston digitaaliarkisto, www.narc.fi.
- Senaatin kartasto, XXII-XXIV, I 42-44. 1915. Kansallisarkiston digitaaliarkisto.
- Suomen Karttakirja 1920. Näköispainos, Toim. E-S Harju, Genimap 2004.
- Suomen taloudellinen kartta, I V9 Juva, mittaus 1915/1921. Kansallisarkiston digitaaliarkisto.
- Suomi, yleiskartta 1:400 000. Viides painos v. 1950. Maanmittauslaitos.
- Isojakokartat: ks luku [Vanhat-Kartat](#).

Tien pohjoisosa Juvan kirkolta pohjoiseen. Merkitty vaalean vihreällä (tummanvihreällä tutk. alueen raja).





Senaatinkartta 1915. Juvan kirkolta pohjoiseen.

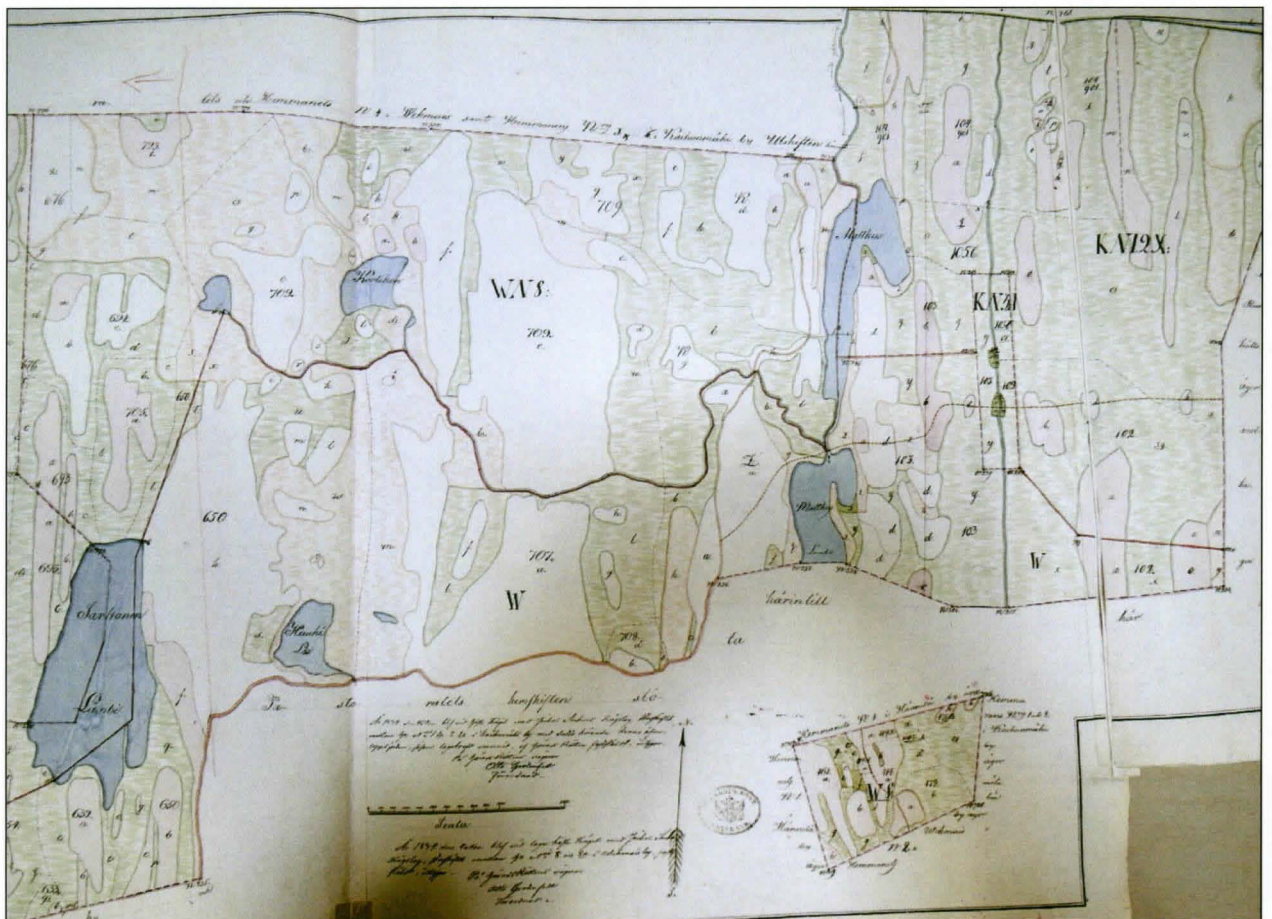


Vanha tielinjaus Juvan kirkolta pohjoiseen Pitäjänkartalla 1843

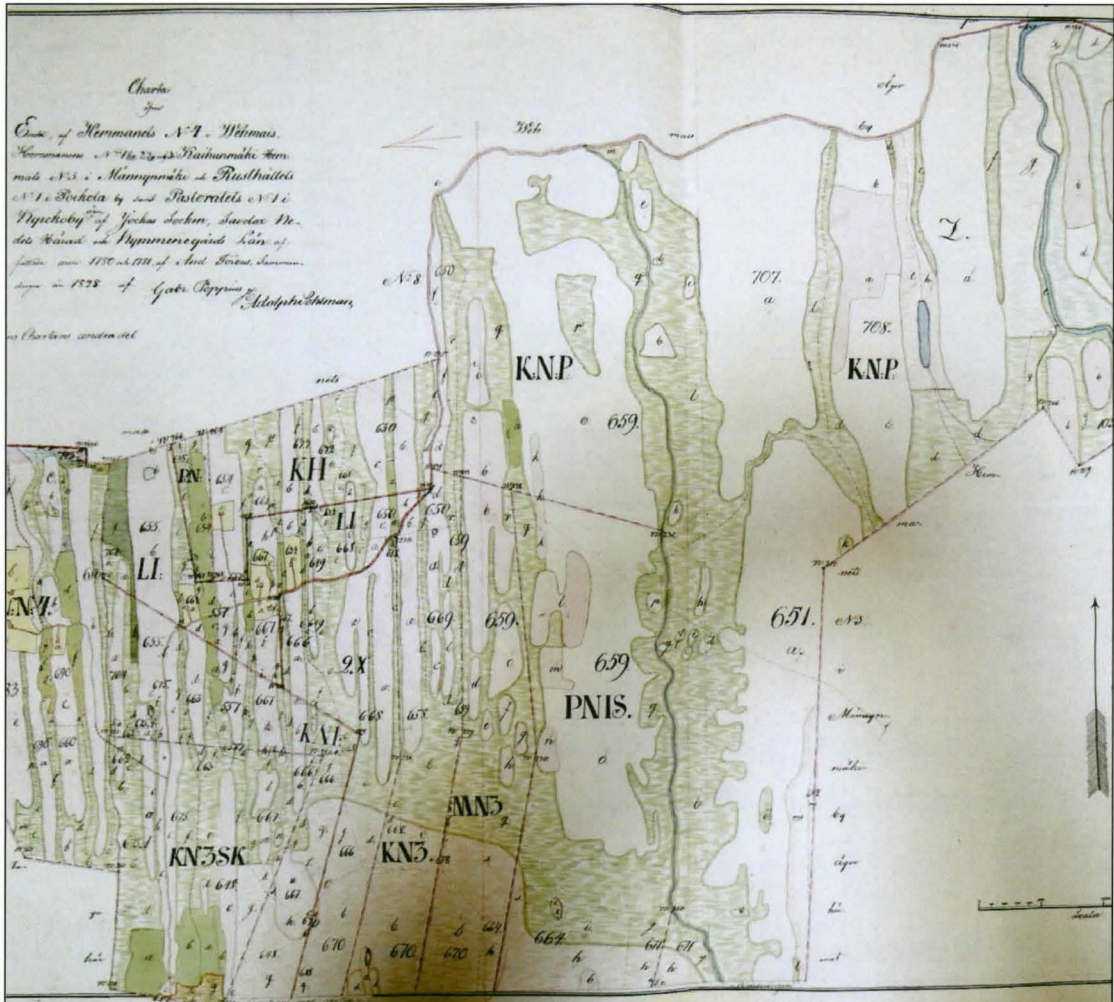


Eteläosa Juvan kirkolta pohjoiseen. Pitäjänkartta 1843.

Vanha tielinja Matkuslammilta etelään Sarkasen tasalle. Isojakokartta 1780-I kartoitus (C16-6)



Osittain sama osuus kuin edellisessä kartassa, Ala-Matkuksen tasalta Sarkaslammen ohi etelään. Sen alla Juvan Kirkonkylän luoteispuoli (C16-6-9) jossa ylemmän kartan tie jatkuu kartan oikeassa laidassa, Jukajärven pohjoispuolitse länteen menee Savonlinnasta Mikkeliin ja Hämeenlinnaan menevä tie. Tällä osuudella se on käytännössä hävinnyt.

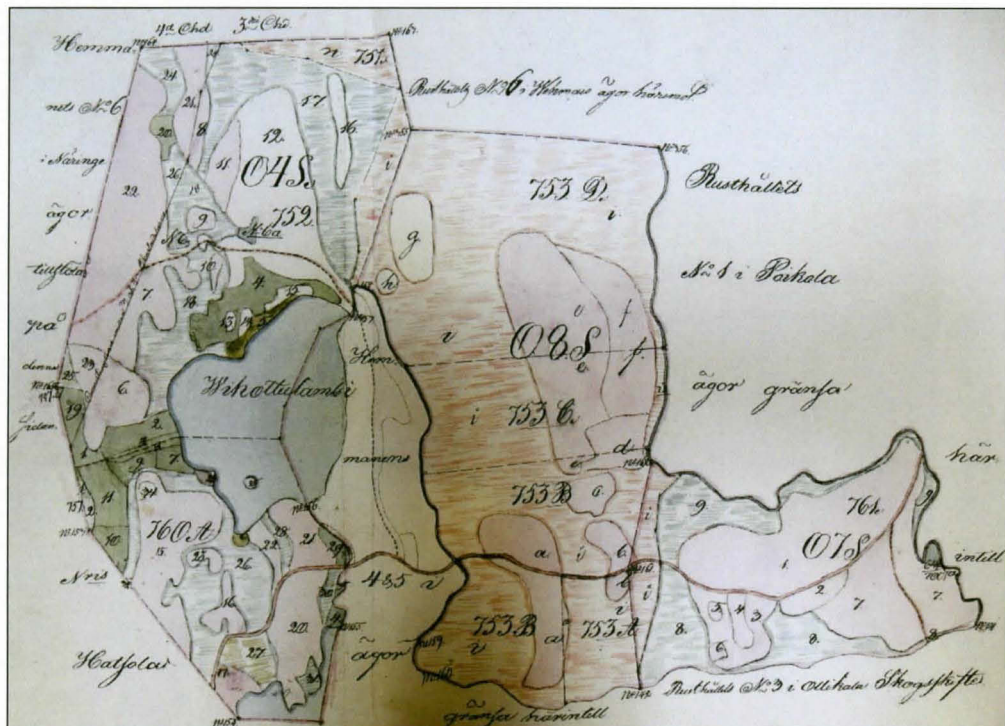


Tien eteläosa, Juvan kirkolta Mikkelin suuntaan on säilynyt Hatsolasta alkaen etelään Pekurilaan ja on edelleen käytössä yleisenä tienä koko matkaltaan. Hatsolan ja vt. 5:n Juvan liittymän välillä vanha tie käytännössä hävinnyt. Tie merkitty vaalean vihreällä (tutk. alueen rajaus tumman vihreä viiva)

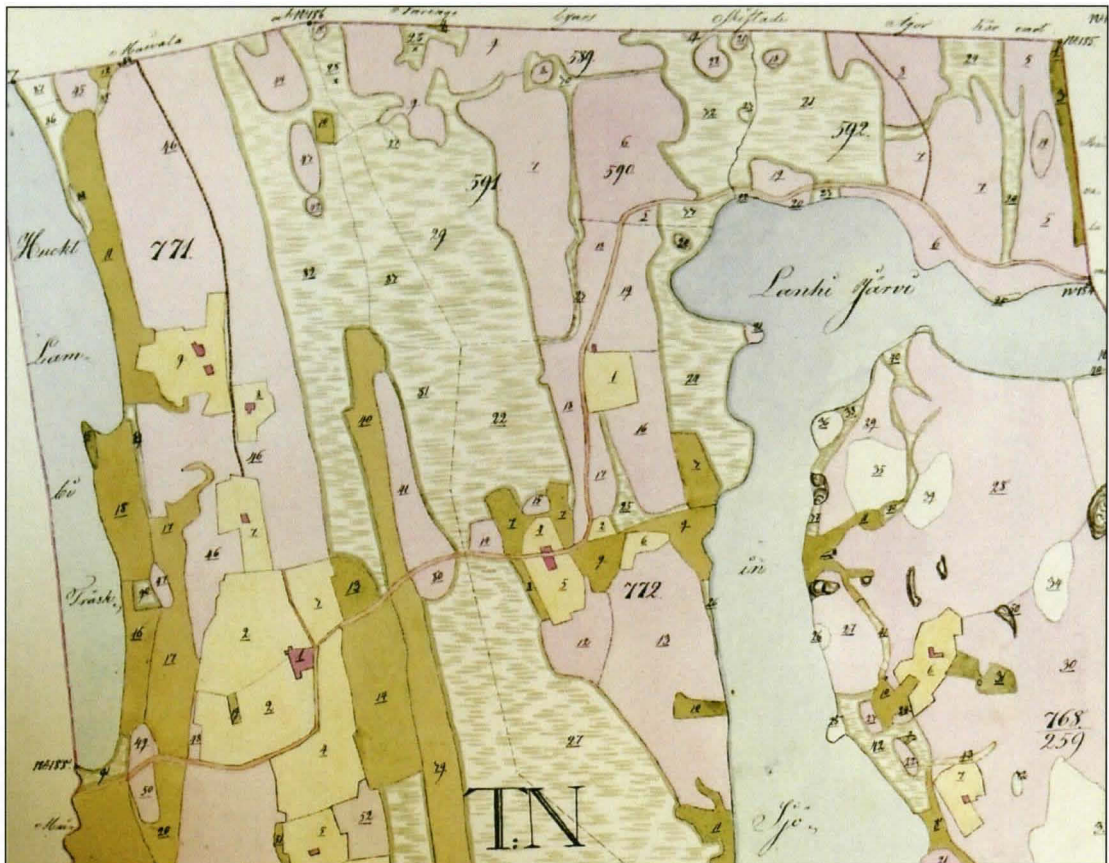
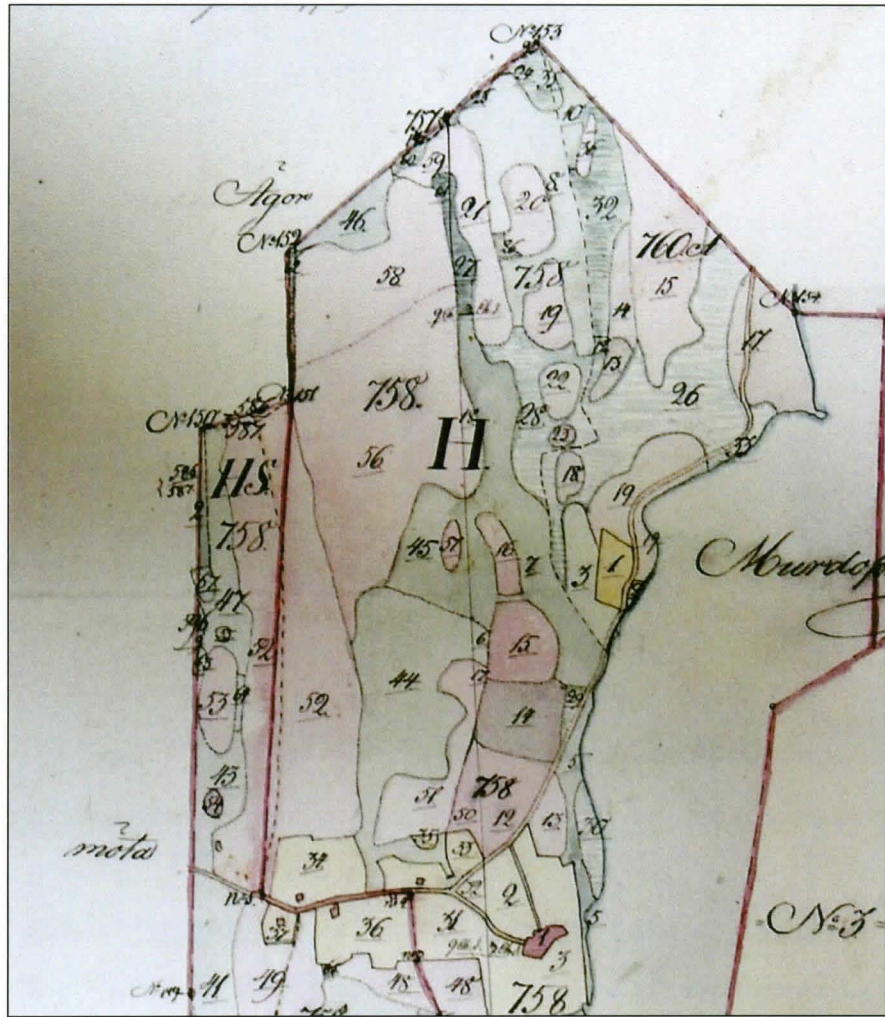




Senaatinkartta 1915. Juvan kirkolta lounaaseen



Ed. sivulla: Juva-Mikkeli tie 1780-l kartan (C16-6) alalaidassa nyk. raviradan pohjoispuolelta Hatsolan pohjoispuolelle. Alla (seur. sivulla) siitä etelään Hatsolan läpi (C15-4).



Edellisellä sivulla alla Hatsolasta Lanikon pohjoispään ympäri Turakkalaan Huhtilammen eteläpuolelle (C15-1). Lanikon pohjoispään länsirannan niemen tasalla on tien varteen merkitty keltaisen pellon pohjoispuolelle pieni talo – kohde [197](#). Sen eteläpuolelle, tien mutkan länsipuolen kohdalle merkitty talo. Sen paikka on nyt autiona – paikalla ei havaittu mitään merkkejä vanhasta talosta.

Alla edellisestä kartasta lounaaseen, Kurkiselästä Maivalan läpi Kilpolan eteläpuolelle Rautjärven pohjoisrannalle (C16-1). Kaikki isojakokartat 1780-l mittauksin perustuen 1820-luvulta.



JUVA 199 VÄLIJOKI

Mjtunnus:

Rauh.lk: 2

Ajoitus: historiallinen (1700-1900 luku)

Laji: silta / vanha tielinjaus

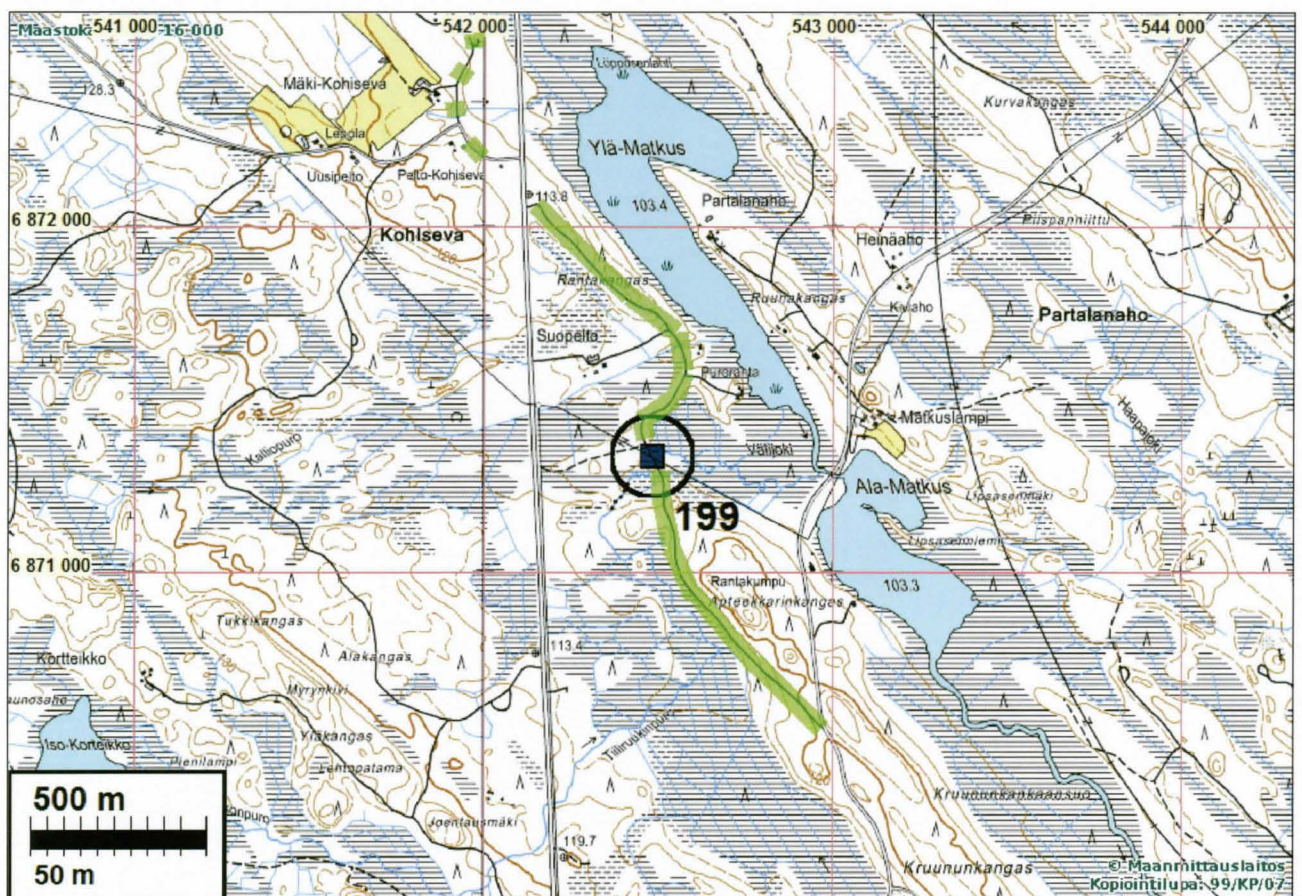
Koordin: N: 6871 335 E: 542 484

X: 6874 216 Y: 3542 672

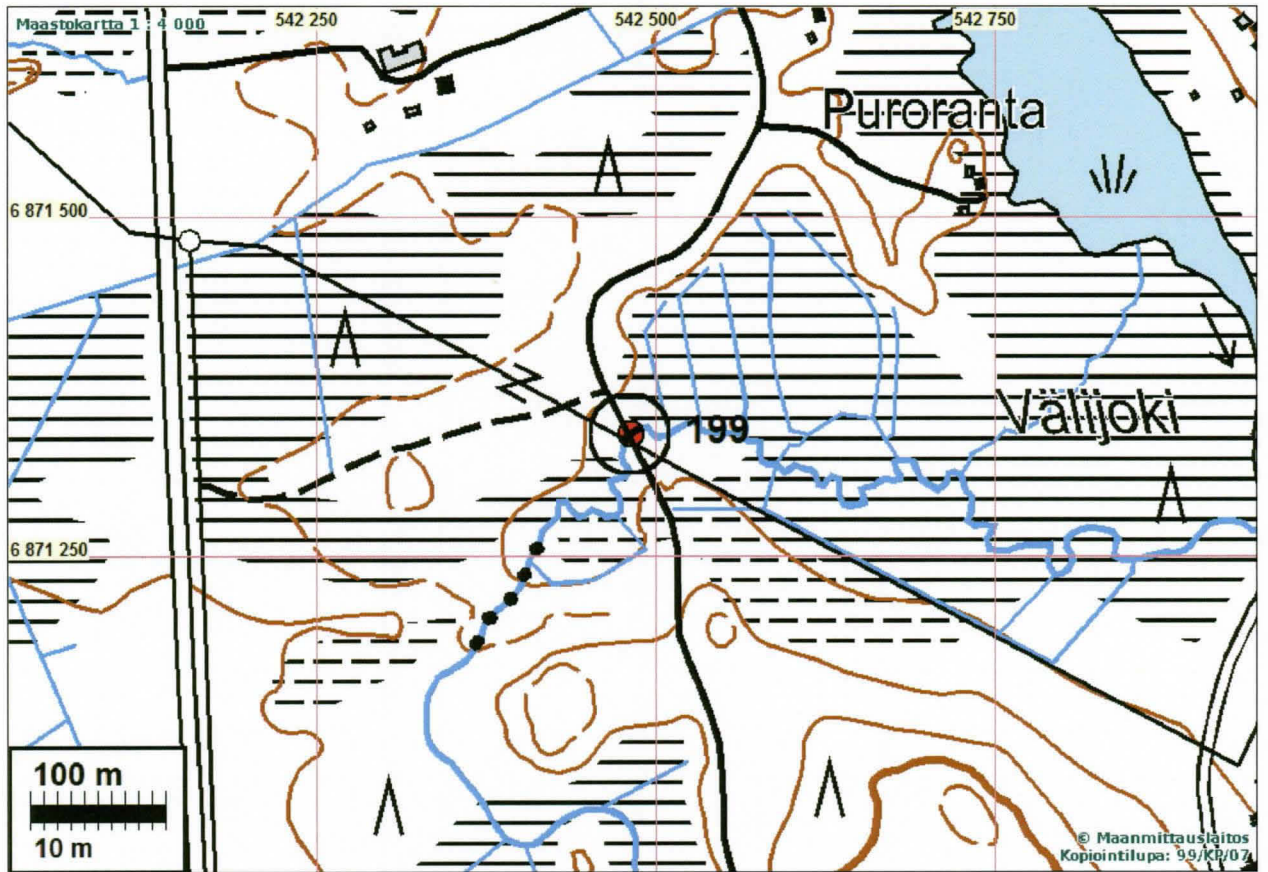
Tutkijat: Jussila & Sepänmaa 2011 inventointi

Sijainti: Paikka sijaitsee Juvan kirkosta 8,5 km pohjoiseen.

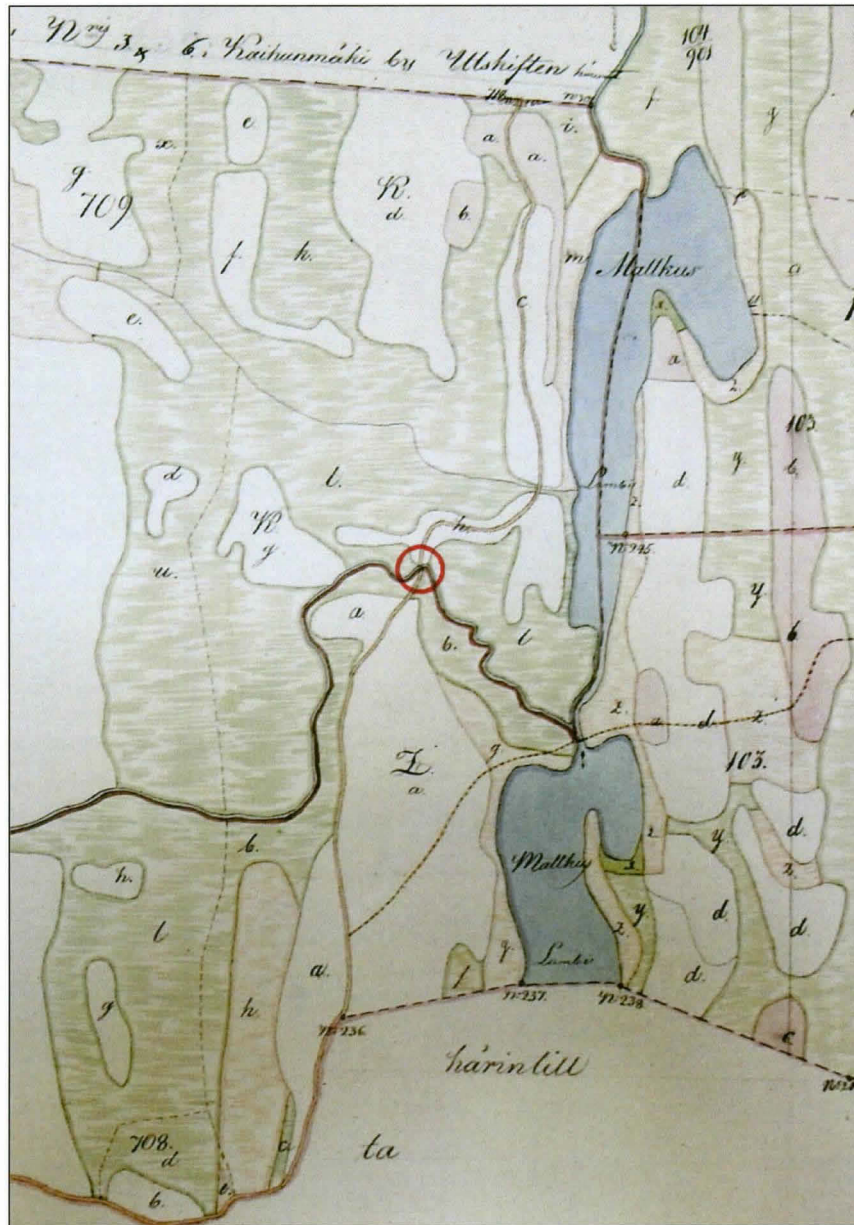
Huomiot: Paikalla on yleisestä liikennekäytöstä poistunut vanha valtatie, joka on kulkenut tällä kohdalla - tämän tien linjausta jo 1780-l isojakokartalla, sekä 1700-l yleiskartoilla. Kyseessä on osa vanhaa Kustaa III:n toimesta tehtyä ns. Kainuuntietä tai Kuninkaantietä (kuten Leppävirralla tietä on kutsuttu) Juvalta-Kuopioon, ylipäätään keskeinen ja vanha hist. ajan maaväylä. Tällä kohdalla vanhaa tietä on puron ylittävä pieni silta tai siltarumpu, joka on kauniisti holvattu luonnon kivistä. Tekotavasta päätellen ennen 1900-lukua. Maallikosta melkoisen heppoisen tuntuinen rakenNELMA kun vielä 1940-luvulla päätien – entisen 5. tien siltana. Tielinjan tämä osuus Apteekkarinkankaalta valtatie viidelle on myös muinaisjäänNös – silta sen osana.



Yleisestä käytöstä poistunut vanha 1700-luvulta periytyvä tie merkitty vihreällä – muinaisjäänNös. Kyseessä vanha, 1950-luvulla ”hylätty” tieosuus kun uusi viitostie on rakennettu.



Sillan itäpuolta.




Tie ja sillanpaikka 1780-l kartalla (C16-6)


Sillan itäreuna



länsipuoli



Siltarumpu kuvan keskellä auton takana.

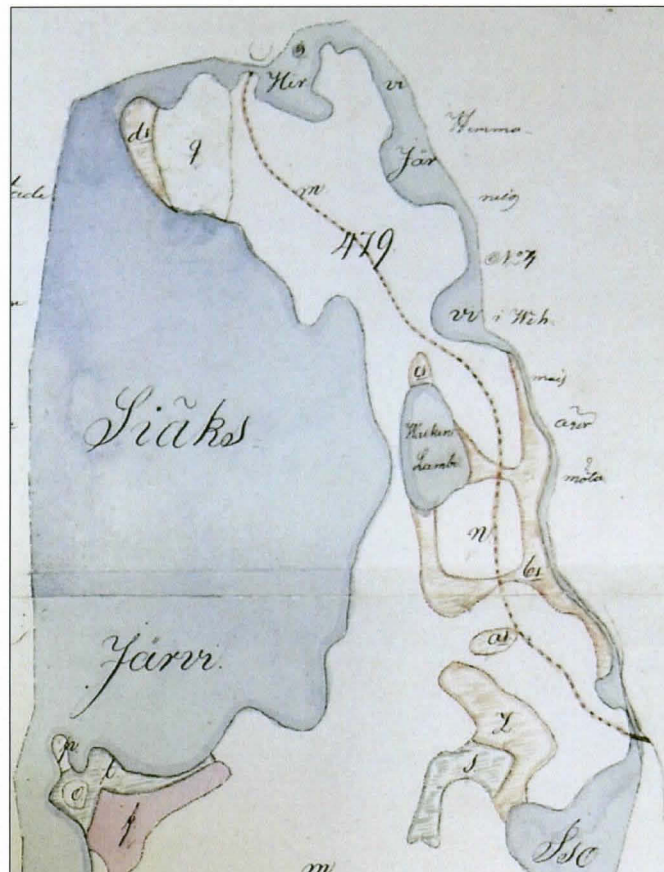


Vanha tie Kirkolta Vehmaan kautta Vuorenmaalle

Vehmaalta Säaksjärven ja Huitukan kautta Vuorenmaalle kulkeva tielinjaus ei ole muinaisjään-
nösmääritelmän mukainen - merkittävä tielinja - mutta paikallisella tasolla se voisi sellainen olla
jos niin halutaan. Kyseinen tielinja on lähes kokonaan jäänyt sivuun ja kulkuväylänä kahden
kylän välillä se on menettänyt merkityksensä ja siten poistunut käytöstä. Tielinjassa on kulttuu-
rihistorian näkökulmasta se merkitys että se vaikuttaa säilyneen metsä- ja mökkitienä suurim-
man osan matkastaan "autenttisena" vanhana tienä – paitsi linjaukseltaan niin myös rakenteel-
taan sellaisena kuin se on ollut 1700 luvun lopulla 1800 –luvulla.

Tielinja on merkitty isojakokartoille joiden mittaus 1780-luvulla, samoin 1843 pitäjänkartalla pää-
yhteytenä kirkolta Vuorenmaalle. V. 1915 senaatinkartalla tie edelleen käytössä mutta kartasta
voi päätellä että sen merkitys on jo vähentynyt ja pääreitiksi tullut Virtasalmelle menevä tie ja
siitä Vuorenmaalle erkaneva tie. 1940-luvun maantiekartalla tie on vähäinen paikallistie. Tie on
siis vähitellen jäänyt yhä enemmän ja enemmän sivuun viimeistään 1900-luvun alusta alkaen ja
1900-luvun loppupuoliskolla käytännössä jäänyt kokonaan sivuun metsä- ja mökkitiekiksi Iso-

Hirvijärvi-Mutaselkä välillä. Tien kulttuurihistoriallista merkitystä korostaa se, että sen varrella on huomattava määrä erilaisia ja eri-ikäisiä muinaisjäännöksiä.



Vanha tie Iso-Hirvijärven ja Sääksjärven välillä 1780-l. C16-6-24

Pitäjänkarttaote 1840-l. Tie Vehmaaseen erkanee Mikkeli-Juva tiestä luoteeseen



Vehmaasta luoteeseen 1843 pitäjänkartalla ja alla Vuorenmaan pää



Muut kohteet**JUVA 91 VUOREINEN**

Mjtunnus:

Rauh.lk: 3 (ei ole suojelukohde)

Ajoitus: kivikautinen

Laji: löytöpaikka

Koordin: N: 6869 169 E: 533 916 Z: 124
X: 6872 050 Y: 3534 100

Tutkijat: Jussila & Sepänmaa 2011 inventointi, Sepänmaa T 1994 inventointi

Sijainti: Paikka sijaitsee Juvan kirkosta 12.5 km luoteeseen, Vuoreisen ja Huitukan välisen puron pohjoispuolella.

Huomiot: Kvartsi-iskos hiekkatien pinnasta, törmän reunalta. Hiekkakangasta. Törmä. Iskosta ei otettu talteen.

Sepänmaa 1994: Paikka löytyi vuoden 1994 inventoinnin yhteydessä. Mukana olivat Antti Bilund ja Ville Laakso. Puron yli kulkevan tien pinnasta, purosta 20-30 m pohjoiseen, löytyi kvartsi-iskos. Iskosta ei otettu talteen. Kohdalla on selväkö törmä noin 127 m:n tasolla, Vuoreisjärven tasosta n. 3 m korkeammalla. Iskos löytyi tämän törmän reunalta. Lähialueelle tehtiin muutamia koekuoppia, joista ei kuitenkaan löytynyt mitään. Aluetta ei ehditty enempää tutkia. Kohta vaikuttaa erittäin potentiaaliselta asuinpaikkojen kannalta. Maaperä hiekkaa ja puusto mäntyä.

Jussila & Sepänmaa 2011: Paikka olisi kaikin puolin mitä sopivin esihistorialliselle asuinpaikalle. Alueelle tehtiin runsaahkosti koekuoppia mutta mitään esihistoriaan viittaavaa ei havaittu.

Kartta s. 36

JUVA 131 KILPOLANKOSKI B

Mjtunnus:

Rauh.lk: 3 (ei ole suojelukohde)

Ajoitus: ajoittamaton / historiallinen

Laji: löytöpaikka

Koordin: N: 6854 106 E: 532 496 Z: 92
X: 6856 980 Y: 3532 680

Tutkijat: Sepänmaa 1994 inventointi

Löydöt: KM 28630, 1 kpl, hiomakivi, Sepänmaa T 1994, diar. 9.1.1995, pintalöytö.

Sijainti: Paikka sijaitsee Juvan kirkosta 15.4 km SW, Kilpolanjoen eteläpuolella, mäen länsirinteessä.

Huomiot: Hiomakivi suuren maakiven vieressä. Hakkuuaukea. Ei merkkejä kiint. muinaisjäännöksestä. Moreenia, louhikkoa.

Sepänmaa 1994: Lokakuussa -94 tarkastaessa 5-tien uutta suunniteltua linjausta, löytyi kiven kupeesta hiomaliippa. Liippa löytyi parimetrisen maakiven vierestä, maanpinnalta. Alue on hakattua, aurattua ja kulotettua moreenimäkeä. Löytöpaikka on mäen länsirinteessä, karttaan merkitystä siirtolohkareesta n. 20 m pohjoiseen.

Aurausten ja kulotuksen vuoksi paikalla oli hyvät tarkastusmahdollisuudet. Mitään kiinteään muinaisjäännökseen viittaavia merkkejä en paikalla tai lähistöllä havainnut. Alue on moreenia ja paikoin kosteapohjaista, joten ainakaan asuinpaikkojen kannalta lupaavaa maastoa se ei ole.

Paikka sijaitsee suunnitellulla 5-tien linjalla. Löytö ei kuitenkaan nähdäkseni anna aihetta jatkotutkimuksiin paikalla. Paikasta n. 300 m länteen on kivistä asuinpaikka (kohde JUVA 111). Kyseinen hiomaliippa kuitenkin tuskin liittyy tähän asuinpaikkaan, sillä se on malliltaan ainakin rautakaudesta nykypäiviin käytetyn hiomaliipan mallinen.

(Huom: Ehkä kyseessä on metsurin paikalle unohtama esine. Vaikka alue on kivikkoista, on se silti saattanut kelvata kaskimaaksi, joten periaatteessa esinettä on voitu käyttää myös esim. sirpin teroituksessa.)

Jussila & Sepänmaa 2011: Alueella ei havaittu mitään mainittavaa.

Kartta s. 55

JUVA 145 HUITUKKA

Mjtunnus:

Rauh.lk: 3 (ei ole suojelukohde)

Ajoitus: kivikautinen / esihistoriallinen

Laji: löytöpaikka (asuinpaikka)

Koordin: N: 6869 197 E: 534 295 Z: 127 ±2 m
X: 6872 078 Y: 3534 479

Tutkijat: Jussila & Sepänmaa 2011 inventointi, Jussila T 1995 tarkastus

Löydöt: KM 30416:1, 8 g, 1 kpl, pronssirenkaan puolikas, Jussila T 1995, diar. 29.9.1997, metallisen renkaan puolikas, halkaisija 39 mm ulkoreunasta, leveys 5+ mm ja paksuus 4 mm. Poikkileikkaus soikeahko. Toisella lappeella kaksi poikkiuraa ja toisella yksi. :2, 2 g, 2 kpl, kvartsi-iskoksia.

Sijainti: Paikka sijaitsee Juvan kirkosta 12.2 km NW, Sääksjärven luoteispuolella, Huitukka lahden luoteispäässä, sen pohjoisrannalla, harjun laella, pienellä harjun leventymällä, jossa myös matalampi harjunkohta, n. 50 m ennen paikan länsipuolella olevaa metsäteiden risteystä.

Huomiot: Jussila 1995: Tien laidasta, pinnasta pari kvartsi-iskosta sekä pronssirengas. Maaperä kohtalaisen kivikkoisen mutta hiekkamaaperäinen harju.

Jussila & Sepänmaa 2011: Nyt paikalla ei havaittu kvartseja tien pinnassa eikä muutakaan esihistoriaan viittaavaa. Löytöjen vähäisyyden takia löytöpaikaksi vaika mahdollisesti asuinpaikka.

Kartta s. 36



Löytöpaikkaa kuvan etualalla, pohjoiseen.

JUVA 193 NEVAJÄRVI ITÄRANTA

Mjtunnus:

Rauh.lk: 3 (ei ole suojelukohde) - alustavasti

Ajoitus: historiallinen: nykyaika

Laji: asuinpaikka: torppa

Koordin: N: 6870 673 E: 525 279 Z: 125

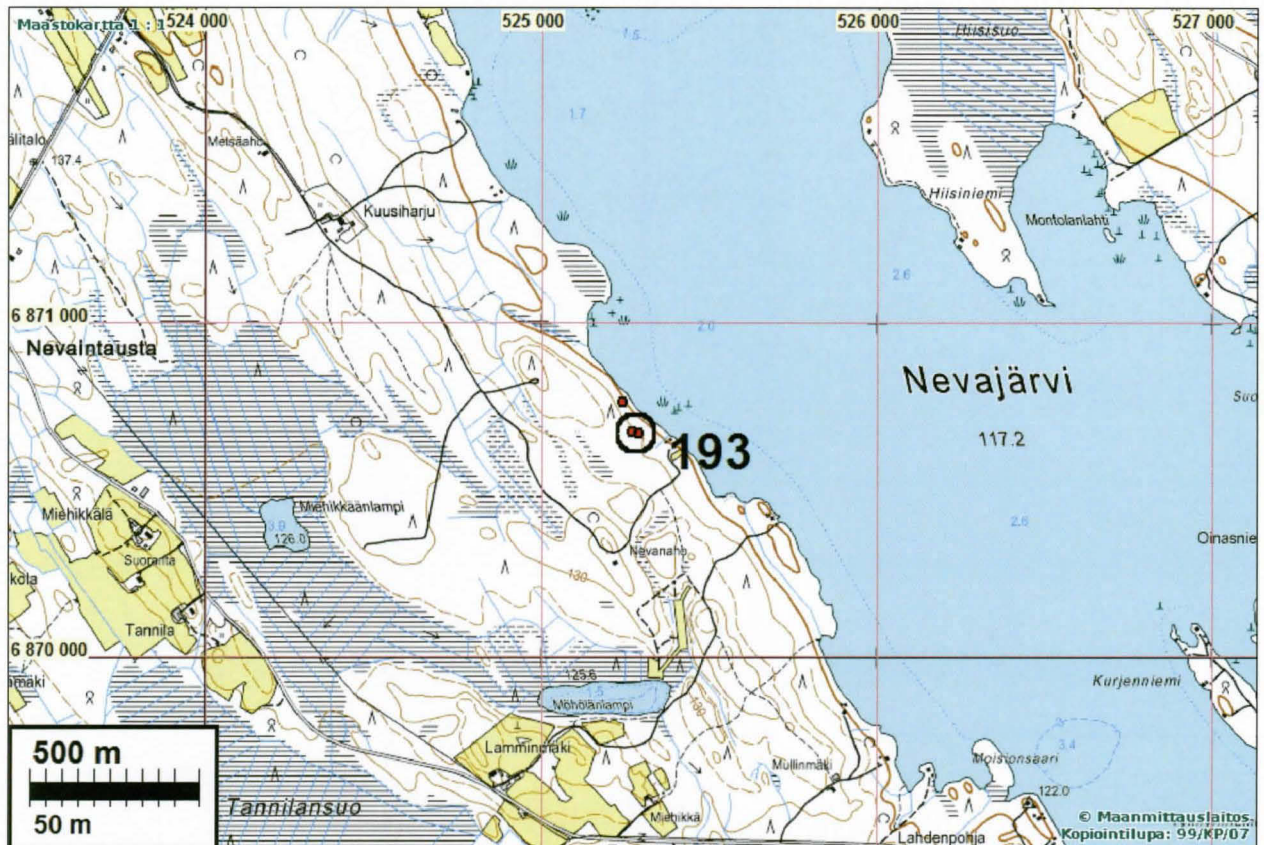
X: 6873 554 Y: 3525 460

Tutkijat: Jussila & Sepänmaa 2011 inventointi

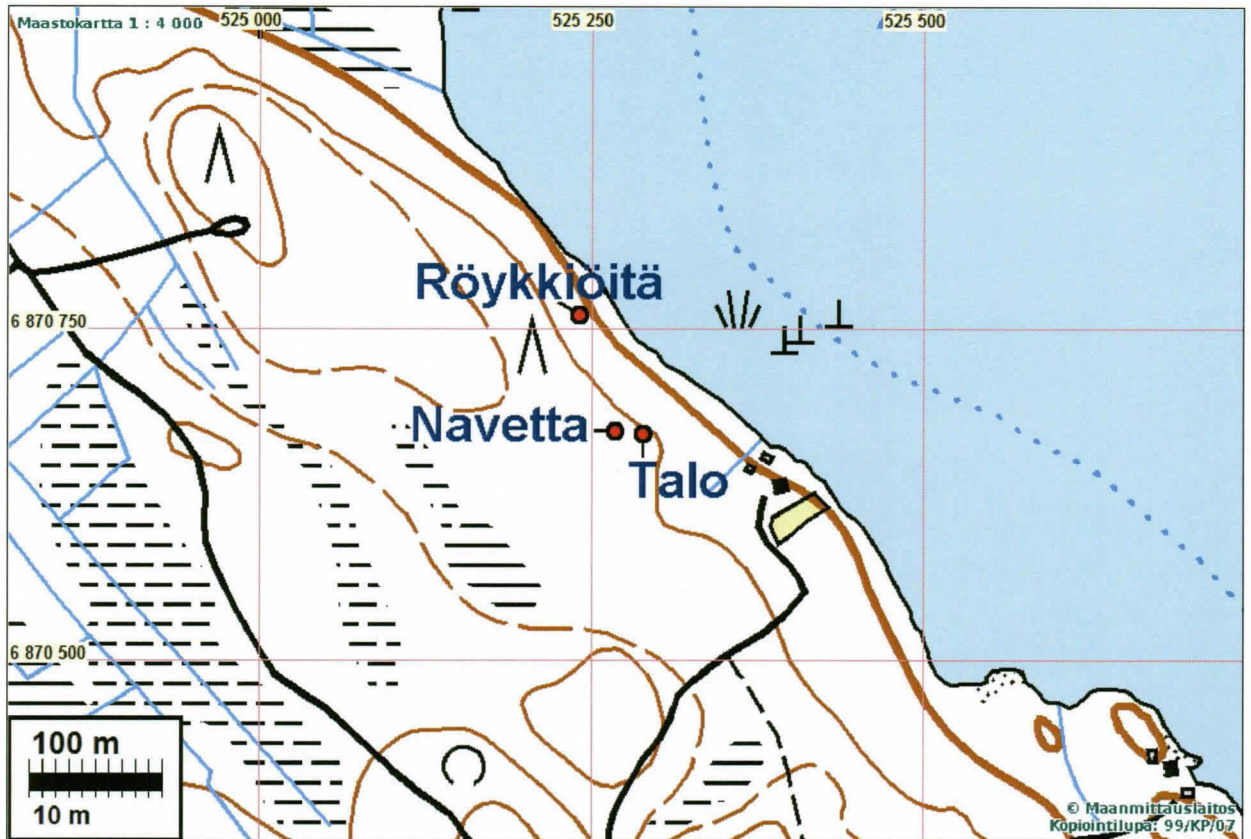
Sijainti: Paikka sijaitsee Juvan kirkosta 21,0 km länteen.

Huomiot: Paikalla on pienen tilan/torpan jäänteet jossa pienen tuvan perusta ja siinä uunin jäännös (luonnonkivistä) ja kiviperusta 7 x 5 m. Sen lähellä pienen kiviseinäisen navetan raunio. Lähistöllä raivausröykkiöitä. Kaiken kaikkiaan kauniisti arkeologisoitunut kokonaisuus. Puustosta päätellen hylätty ehkä n. 30-50 v sitten, kenties 1960-luvulla. Samanlainen navetanraunio - hieman parempikuntoisena on edelleen pystyssä ja käytössä olevan Nevanahon talon pihapiirissä tästä 350 m etelälounaaseen.

Alue tyhjä 1790-I yleiskartalla. Pitäjänkartalla v. 1843 alue tyhjä, samoin v. 1923 taloudellisella kartalla. 1780/1822 isojakokartalla alue myös tyhjä. Kyseessä lienee mahdollisesti sodanjälkeinen pientila tai sitten ylipäätään 1800-luvun lopun tai ai-
van 1900-luvun alun suhteellisen lyhytaikainen pienviljelytila tai torppa. Muinais-
jäännösstatus on epäselvä - periaatteessa yksittäistalona ja suhteellisen nuorena
jäänteenä ei (vielä) suojelukohde.



Navetan/tallin raunio



Talonperusta ja uunin
Raunio sen nurkassa



JUVA 194 PIISPANAUTIO

Mjtunnus:

Rauh.lk: 3 (ei ole suojelukohde)

Ajoitus: historiallinen

Laji: asuinpaikka: torppa

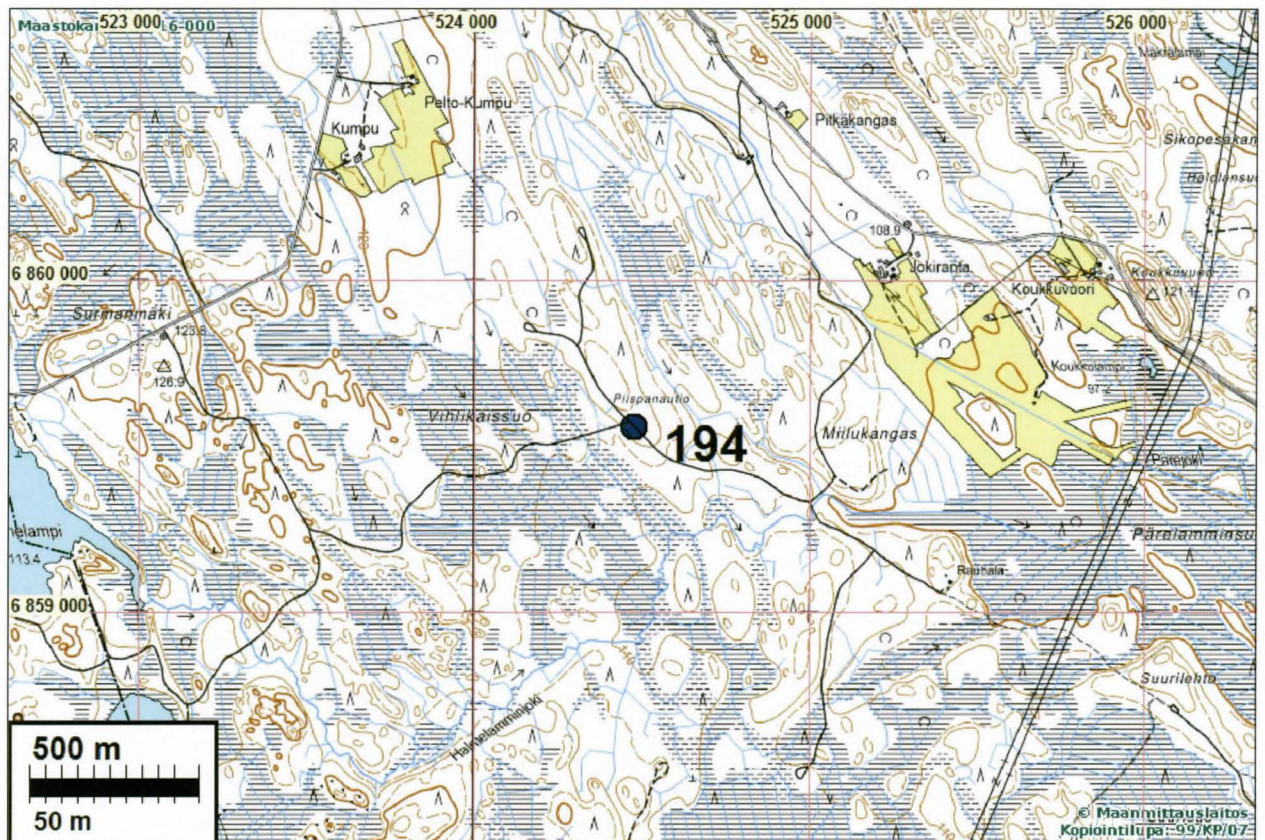
Koordini: N: 6859 556 E: 524 475

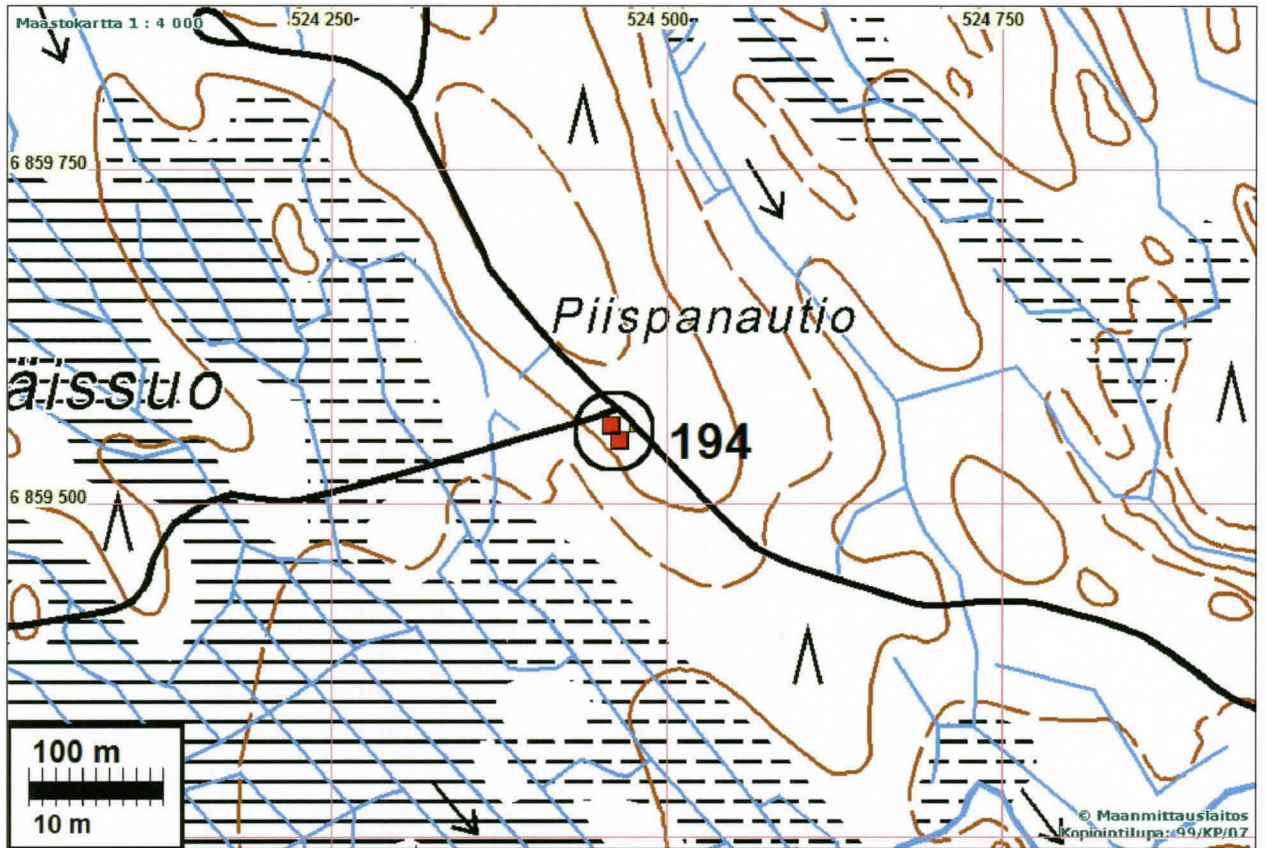
X: 6862 433 Y: 3524 655

Tutkijat: Jussila & Sepänmaa 2011 inventointi

Sijainti: Paikka sijaitsee Juvan kirkosta 20,8 km länteen.

Huomiot: Paikalla on tilan rauniot: talon perusta, kivinavetan raunio, kellarikuoppa ym. Isojakkartat eivät paikalle vaikuta ulottuvan mutta aivan lähelle ulottuvissa ei mitään asutuksen merkkejä kuten peltoja tms.. 1700-luvun yleiskartoilla alueella ei asutusta ei myöskään 1843 pitäjänkartalla. Sen sijaan ns. senaatin kartalla (v. 1915 mitaus) vaikuttaisi tämä talo olevan. 1923 taloudellisella kartalla alue on tyhjä. Paikalla olevat jäänteet ovat siis tilasta / torpasta joka on ollut paikalla 1900-luvun alussa ja perustettu 1843 jälkeen. Koska talo on hylätty on epäselvää. Paikan nimi on Piispanautio joka ilmeisesti viittaa tähän raunioon. Nyt paikalla olevasta kasvilisuudesta ja puustosta päätellen autoituminen olisi tapahtunut vasta 20-30 v. sitten. Muinaisjäännösstatus on epäselvä - periaatteessa yksittäistalona ja suhteellisen nuorena jäänteenä ei suojelukohde.





Navetan/tallin raunio



Navetan rauniota



Ote senaatinkartasta 1915. Tämä talo ilmeisesti keskellä oleva "Kayku-...." –talo

JUVA 196 PESÄJÄRVI E

Mjtunnus:

Rauh.lk: 3 (ei ole suojelukohde)

Ajoitus: historiallinen

Laji: asuinpaikka: torppa / talo

Koordin: N: 6853 783 E: 543 023

X: 6856 657 Y: 3543 211

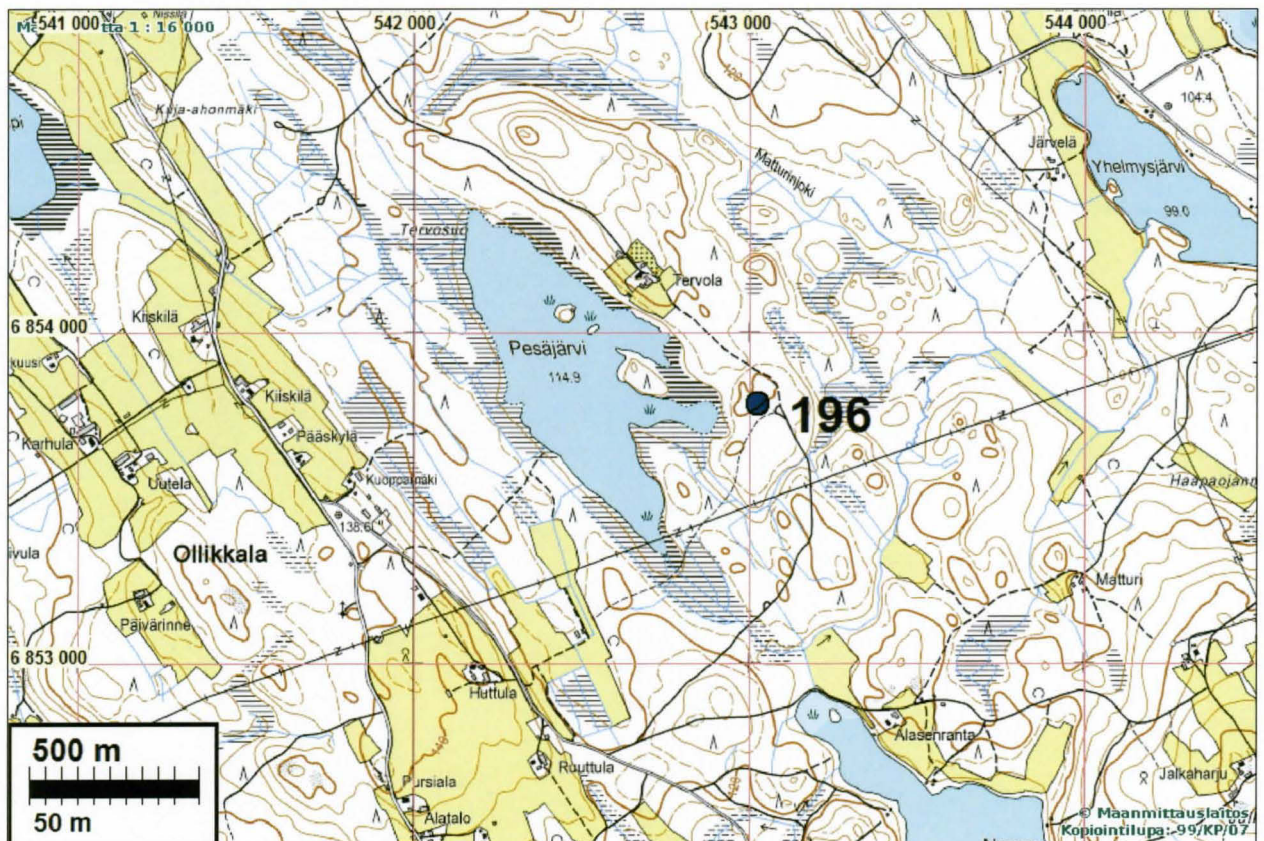
Tutkijat: Jussila & Sepänmaa 2011 inventointi

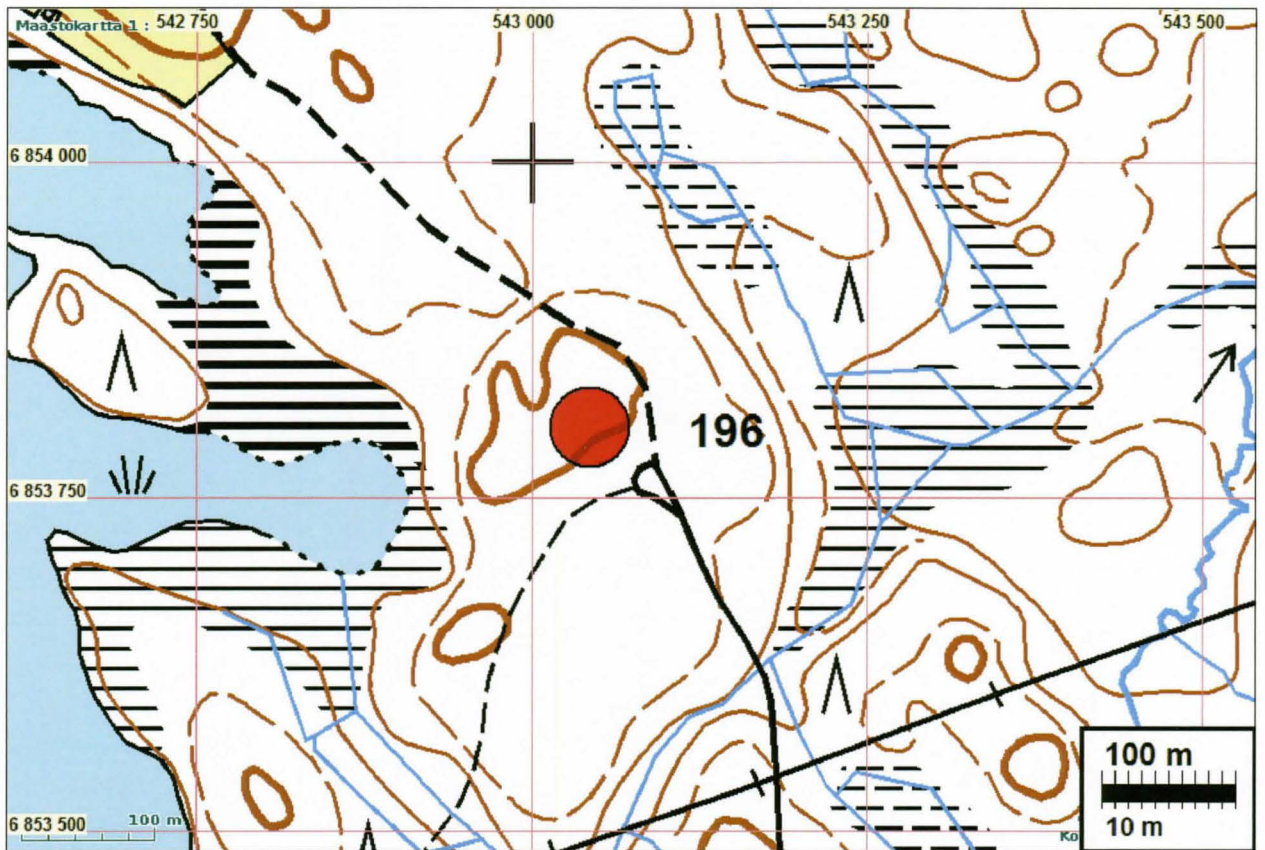
Sijainti: Paikka sijaitsee Juvan kirkosta 9,6 km etelään.

Huomiot: Paikalla on tilan rauniot jossa kivinen navetan perusta, talon perusta sekä erilaisia kivirakenteita pihapiirissä ja sinne johtavan tien varrella.

Talo on merkitty 1780-luvulla kartoitetulle isojakokartalle (Ollikkala, C15-2, numerolla 1 eli 1. talon torppa tms.). Talo on merkitty 1843 pitäjänkartalle mutta ei 1915 senaatin kartalle. Sen sijaan v. 1923 pienimittakaavaisella taloudellisella kartalla talo näyttäisi olevan merkitty. 1790-luvun yleiskartalla (Kuninkaan tiekartasto Suomesta 170, s. 207) lähelle osuu "Mustoins Hem" niminen talo - muita siksi sopivia ei myöhemmissä kartoissa esiinny. Tila on perustettu ennen 1790-lukua. Autoitumisajankohta ei ole tiedossa. Nyt paikalla olevan kasvillisuuden ja puuston perusteella se olisi hylätty vasta muutaman kymmenen vuotta sitten. Paikalla on edelleen harvempi metsä ja runsaasti vadelma- ym. asutusperäistä pusikkoa ja vaikuttaa siltä että autoituminen todella olisi tapahtunut suhteellisen hiljattain.

Paikan muinaisjäännösstatus on epäselvä - tila ja osa jäänteistä voisi olla vanhoja mutta asutuksen loppuminen tapahtunut vasta hiljattain. Kuitenkin kyseessä yksittäistalo tai torppa joiden suojele edellyttää erityisen hyviä perusteita. Tässä tapauksessa sellaisia voisi olla koska paikalla paljon kivirakenteita ja jäänteitä - mutta niiden ikä kyllä epäselvä mikä rakenteista on modernia kerrostumaa mikä vanhaa. Alustavasti ei muinaisjäännös. Voisi ehkä suojella muin keinoin jos mahdollista.





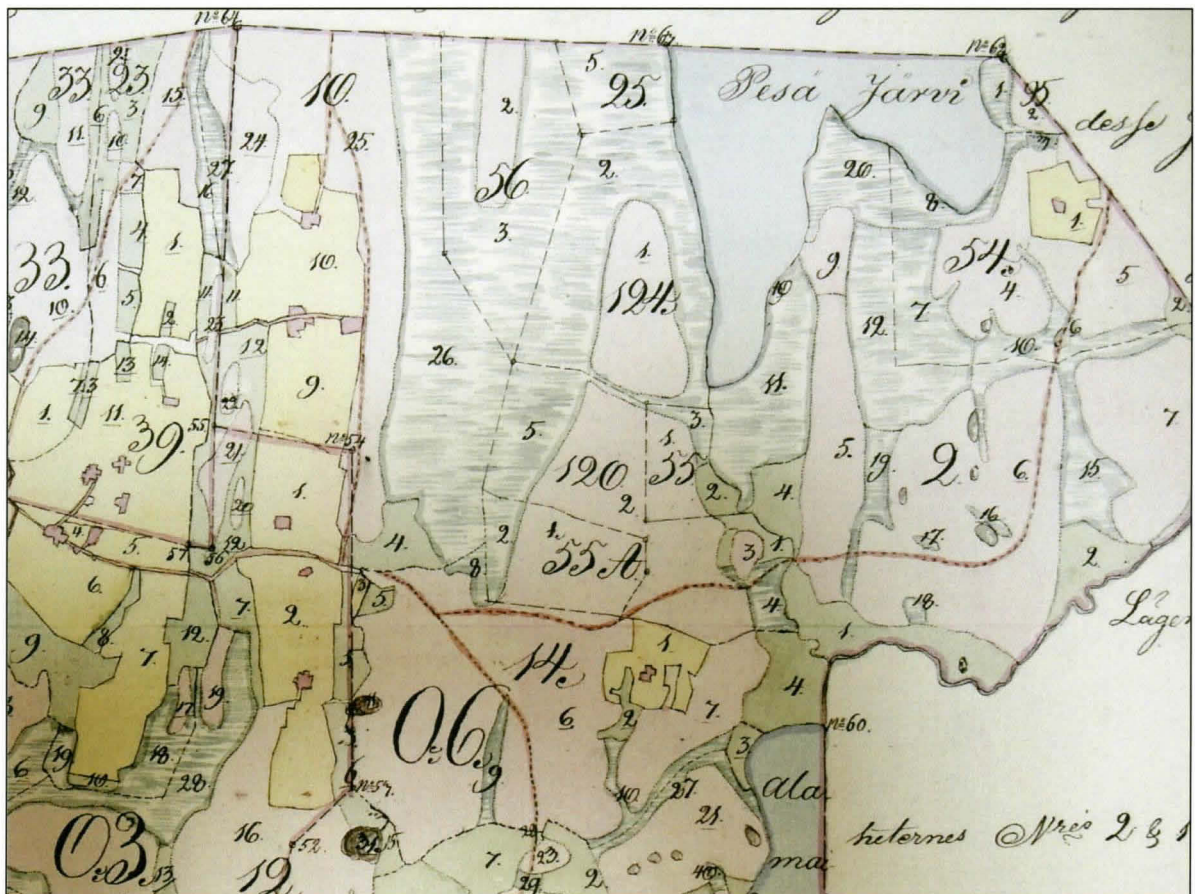
Kasvillisuuden peittämä kivinavetan
Raunio

Oik: aukiolla horsmikon ja vatukon
peitossa rakennuksen perusta
ja muita kivrakenteita





Kasvillisuuden peittämä kivinavetan raunio



Ote Ollikkalan isojakokartasta 1780-I (C15-2), kyseessä oleva talo oikealla ylhäällä Pesäjärven kaakkoispuolella. Keskellä alhaalla, Pesäjärven itäpuolelle menevän tien eteläpuolelle on merkitty talo. Tutkimme kyseisen alueen joka nyt vesakkona. Alueella havaittiin muutama vanha raivausröykkiö vanhan pellon merkkeinä mutta ei minkäänlaista taloon tai rakennuksiin viittavaa jäännettä.

JUVA 197 LANIKKO E

Mjtunnus:

Rauh.lk: 3 (ei ole suojelukohde)

Ajoitus: historiallinen

Laji: asuinpaikka: torppa / talo

Koordin: N: 6858 115 E: 538 878 Z: 130

X: 6860 991 Y: 3539 064

Tutkijat: Jussila & Sepänmaa 2011 inventointi

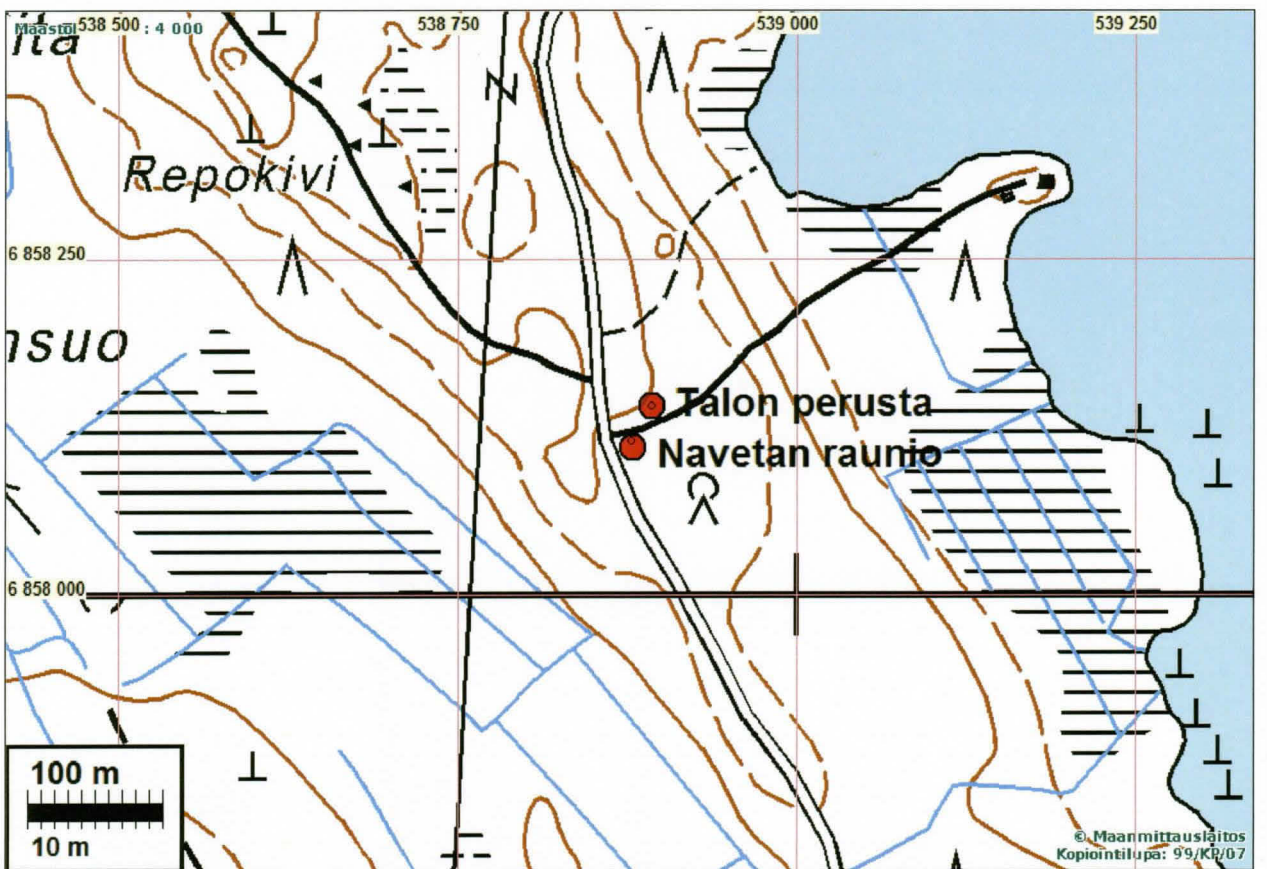
Sijainti: Paikka sijaitsee Juvan kirkosta 7,9 km lounaaseen.

Huomiot: Paikalla on tilan jäännökset: kivinavetan raunio ja talon perusta kiukaineen. [Isoja-kokartalle 1780-I](#) on kohdalle merkitty pieni tontti, mutta ei numeroa - viereinen pelto on Turakkalan. Kyseessä saattaisi olla Turakkalan (Rusthåll no 1) torppa tai mäkitupa. Pitäjänkartalla 1843 ei ole kohdalla taloa mutta kartta on tällä kohden tulkinnan varainen, samoin 1915 senaatinkartta. 1923 kartalla kohdalla on talo, samoin v. 1950 tiekartalla. On ilmeistä että paikalla on ollut ainakin 1700-luvun lopulta alkaen pieni tila tai torppa. Sen autioitumisajankohta ei ole selvillä. Nykyisestä kasvillisuudesta päätellen se olisi voinut tapahtua 30-50 vuotta sitten, joka tapauksessa 1950-1970l -välillä

Paikan muinaisjäännösstatus on epäselvä - tila ja osa jäänteistä voisi olla vanhoja mutta asutuksen loppuminen tapahtunut vasta hiljattain. Kuitenkin kyseessä yksittäistalo tai torppa joiden suojelu edellyttää erityisen hyviä perusteita, joten nyt alustavasti ei muinaisjäännös. Mainittakoon että inventoinnissa havaittiin neljä ulkoasultaan lähes täysin samanlaista vanhaa tilan jäännettä, joissa kaikissa samanlainen ja -kokoinen kivinavetan raunio ja lähes samanlaiset ja -kokoiset talon jäänteet (kohteet [193](#), [194](#), [196](#), 197) ja lisäksi muutama havaittu edelleen pystyssä ja "käytössä" oleva entinen pientila ovat pihapiiriltään samankaltaisia – pieni kivinavetta ja vieressä pienehkö talo – joten ilmeisesti vastaavia täysin "ehjiäkin" kohteita olisi.



Kivinavetan raunio





Rakennuksen perusta ja uunin jäänne.

Poistettavat kohteet

JUVA 16 HERAKANGAS

Mjtunnus: 178010016

Rauh.lk: 0 (ei ole suojelukohde)

Ajoitus: historiallinen

Laji: (rautahytti – raudanvalmistuspaikka) - hävinnyt / ei ole

Koordin: N: 6870 639 E: 549 689 Z: 110

X: 6873 520 Y: 3549 880

Tutkijat: Jussila & Sepänmaa 2011 inventointi, Hedman T 1989 inventointi

Sijainti: Paikka sijaitsee Juvan kirkosta 8,8 km koilliseen.

Huomiot: Muinaisjäännösrekisteri: Kohde sijaitsee Heralammesta 450 m koilliseen, Herakankaan paikallistiestä 100 m koilliseen, sorakuopalle menevästä tien pohjoispuolella. Kyseessä on hyvin säilynyt raudanvalmistuspaikka, jossa on havaittavissa mm. kaksi hytinpohjaa.

Jussila & Sepänmaa 2011: Alue ilmoitettujen koordinaattien kohdalta tutkittiin perusteellisesti ja tarkasti n. 200 m säteellä ja hieman väljemmin laajemminkin. Alueelle tehtiin koekuoppia ja määttäitä sekä maaperää pisteltiin lapiolla, turvetta raoteltiin jne. Missään ei havaittu minkäänlaista merkkiä tai vihjettä raudanvalmistuksesta. Maasto on määttäikköinen - matalia pieniä kuopanteita ja kohoumia - luontaista maaperän pinnanmuotoa. Herakankaalle menevän tien ja luoteeseen Herajärven rantaan menevän tien risteyksestä n. 60 m Herajärvelle päin erkanee metsätiestä tieuran jäänne länsiluoteeseen laskien rinteeseen kuvetta suon laitaan n. 100 m päähän siellä olevalle vanhalle ja jo lähes umpeen kasvaneelle pienelle hiekka-

kuopalle. Hiekkakuopan vierellä on pari heinittynyttä ja turpeen peittämää matalaa maakasaa. Kasat ovat kuopasta kaivettua moreenimaata eikä niissä mitään mikä antaisi aiheita epäillä muuta. Ne sijaitsevat n. 60 m muinaisjäännösrekisterissä ilmoitetuista koordinaateista länteen (hieman luoteeseen). Olisiko näitä voitu pitää miilunpohjina?

Paikalla ei ole mitään raudanvalmistukseen liittyviä tai suomalmikasoiksi tms. rakenteiksi tulkittavia jäänteitä tai merkkejä sellaisista. Paikan muinaisjäännösmerkintä ja -status on syytä poistaa.

Em. tienristeyksen kohdalla, sen pohjoispuolella, tiestä n. 10 m pohjoiseen on metsässä pieni kuopanne, joka saattaa olla ihmisen tekemä tai luontainen tuulenaadon tekemä. Kuopassa ei podsolia joten joka tapauksessa kyseessä nuori jäännös (N 6870617 E 549781)

Kartta s. 50 ja 54



Maastoa mihin rautahytti merkattu. Yllä metsätien varren länsilaitaa pohjoiseen. Alla: siitä erkaneva ura vanhalle hiekkakuopalle.



JUVA 48 OINASNIEMI

Mjtunnus: 178010048

Rauh.lk: 0 (ei ole suojelukohde)

Ajoitus: ajoittamaton

Laji: pyynti: pyyntikuoppa - hävinnyt

Koordin: N: 6869 989 E: 527 238 Z: 125

X: 6872 870 Y: 3527 420

Tutkijat: Jussila & Sepänmaa 2011 inventointi, Taskinen H 1985 inventointi

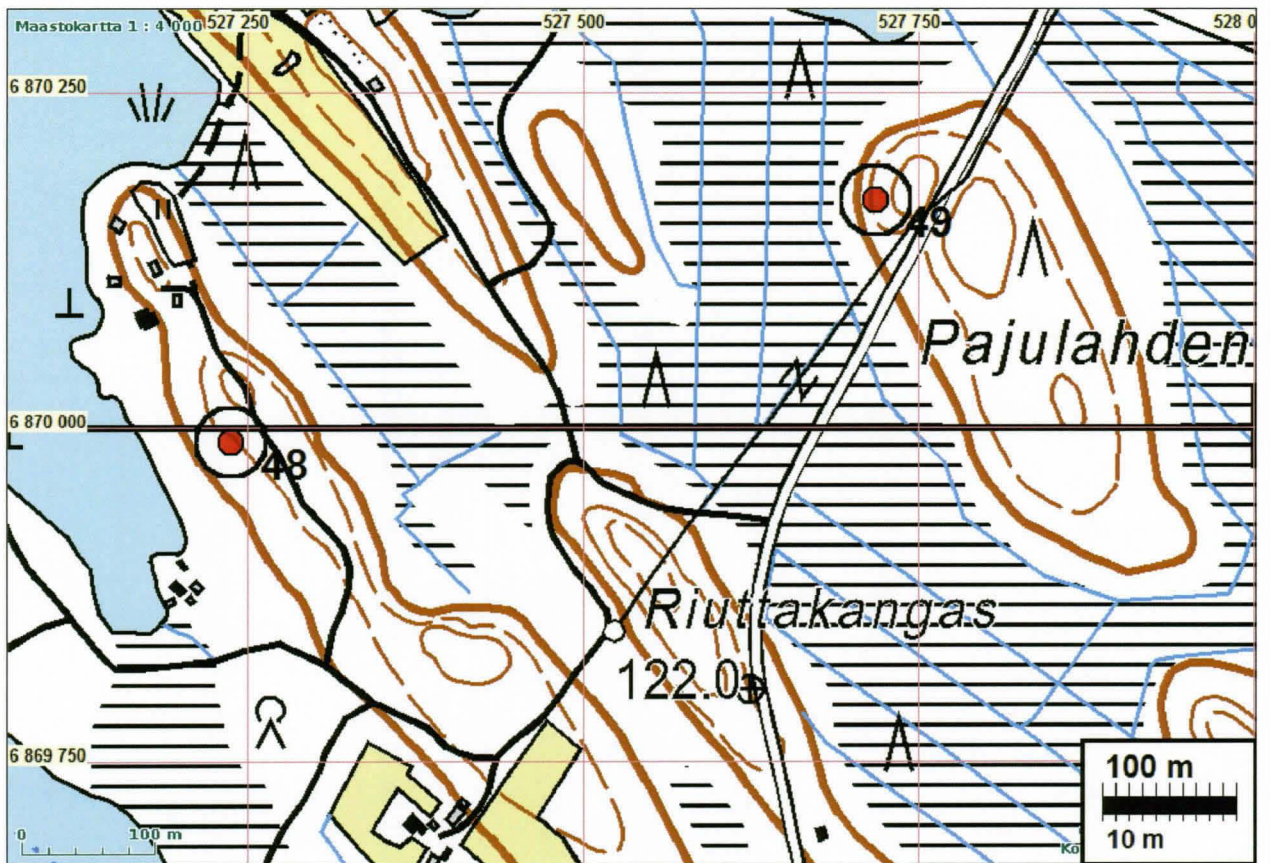
Sijainti: Paikka sijaitsee Juvan kirkosta 18.9 km länsiluoteeseen, Nevajärven itäosassa.

Huomiot: Nevajärven itäosa. Koko 2 x 1,2 m, syv. 40 cm. Luode-kaakko -suuntaisen harjun lounaisrinteellä Taskinen 1985: Mahdollinen pyyntikuoppa sijaitsee Oinasniemen tilan asuinrakennuksesta noin 350 m etelään, luode-kaakko -suuntaisen harjun kohdalla, lounaaseen päin viettävällä, loivalla, sekametsää kasvavalla rinteellä. Mahdollinen pyyntikuoppa on kooltaan noin 2 x 1,2 m ja syvyydeltään noin 40 cm.

Paikalla ei käyty vuoden 1994 inventoinnin yhteydessä.

Jussila & Sepänmaa 2011: Alue on joitain vuosia sitten (ehkä 5-6 v) hakattu ja äestetty. Harjanteen alue tutkittiin hyvin tarkasti - mitään kuoppia ei havaittu eikä mitään vähänkään pyyntikuoppaan viittaavaa. Harjanteen maaperä on melko kivikkoisen ja siten ei kovin sopiva pyyntikuopille. Paikalla ei ole muinaisjäännöistä. Paikan muinaisjäännösmerkintä ja -status on syytä poistaa.





Maastoa missä mahd. kuoppa sijainnut.

JUVA 49 PAJULAHDENMAA

Mjtunnus: 178010049

Rauh.lk: 0 (ei ole suojelukohde)

Ajoitus: (ajoittamaton) - nykyaikainen

Laji: (pyynti: pyyntikuoppa) - hiekanottokuoppa

Koordin: N: 6870 169 E: 527 718 Z: 125

X: 6873 050 Y: 3527 900

Tutkijat: Jussila & Sepänmaa 2011 inventointi, Taskinen H 1985 inventointi

Sijainti: Paikka sijaitsee Juvan kirkosta 18.5 km luoteeseen, Oinasniemen tilan asuinrakennuksesta noin 500 m itäkaakkoon.

Huomiot: Pajulahden eteläpuolella. Halk. 3 m, syv. 50 cm. Pajulahdenmaa-nimisen harjun lounaisrinteen alaosassa Taskinen 1985: Mahdollinen pyyntikuoppa sijaitsee luode-kaakko-suuntaisen Pajulahdenmaa -nimisen harjun lounaaseen viettävällä rinteellä, rinteiden alaosassa. Mahdollinen pyyntikuoppa on halkaisijaltaan noin 3 m ja syvyydeltään 50 cm.

Paikalla ei käyty vuoden 1994 inventoinnin yhteydessä.

Jussila & Sepänmaa 2011: 20 m ilmoitetusta koordinaatista etelään havaittiin hiekkamaaperäisessä rinteessä kuoppa joka voisi vastata Taskisen kuvausta. Kuoppa on resentti eli nykyaikainen. Siinä ei ole minkäänlaista podsolia ja paikka pyyntikuopalle hyvin outo. Kyseessä on moderni hiekanottokuoppa - maantielle mäen kohdalla vain 20 m. Muita kuopaksi tulkittavia maaston muotoja tai rakenteita ei alueella havaittu. Paikalla ei ole muinaisjäännöstä. Paikan muinaisjäännösmerkintä ja -status on syytä poistaa.

Kartta s. 98 ja 99



kuoppa

Vanhat kartat – historiallinen aika

Alueelta on saatavissa lähes koko alueen kattava isojakokarttamateriaali. Kartat perustuvat vuosina 1780-1784 tehtyihin mittauksiin (Anders Forbus) jotka on piirtänyt 1822-1838 Gabriel Poppius. Raporttiin tulostettu vain osa karttamateriaalista. Signumit:

Ollikkala, Näärinki, Karkiamaa, Vuorenmaa	C15 2 /2-30
Hatsola,	C15 4/1-5
Hyötyis, Vehmaa, Kaikumäki, Vuorenmaa, Näärinki	C16 1/1-30
Kirkonkylä, Auvila	C16 6/3-62
Kilpola, Auvila	C17 6/1-2

Isojakokartat tarkastettiin ja niiltä pyrittiin paikantamaan potentiaalisia muinaisjäännöksiä, lähinnä myllyjä ja autioituneita talotontteja. Erityisesti kylien kohdalla, minne kaavaluonnoksessa merkitty uusia rakennuspaikkoja tarkasteltiin maastoa isojakokarttojen kautta. Yleisesti voi todeta, että vanhoilla kartoilla olevat talotontit ovat edelleen käytössä ja lähes kaikki sijaitsevat nykyisten tilakeskusten ja pihamaiden kohdilla. Joitain yksittäistalotontteja – etupäässä torppia – on hävinnyt tai siirtynyt, mutta muutamia poikkeuksia lukuun ottamatta (jotka raportissa selostettu muinaisjäännökset / muut-kohteet luvussa sekä myös vanhan tielinjan kuvauksen yhteydessä) ei havaittu sellaisia arkeologin näkökulmasta hyvin säilyneitä ja ”arkeologisoituneita” kokonaisuuksia joita voisi ajatella muinaisjäännöksiksi. Jotkut ovat autioituneet vasta aivan hiljattain ja monista ei ole mitään jälkiä maastossa havaittavissa tai jäljet ovat sekoittuneet myöhempään maankäyttöön tai ”sotkettu” uudispeltoon. Saadun ohjeen mukaan autioituneet yksittäistalot eivät ole muinaisjäännöksiä elleivät erotu jollain ominaisuudella merkittäväksi, kuten vanha ikä ja arkeologin näkökulmasta hyvin säilynyt ja eheä kokonaisuus.

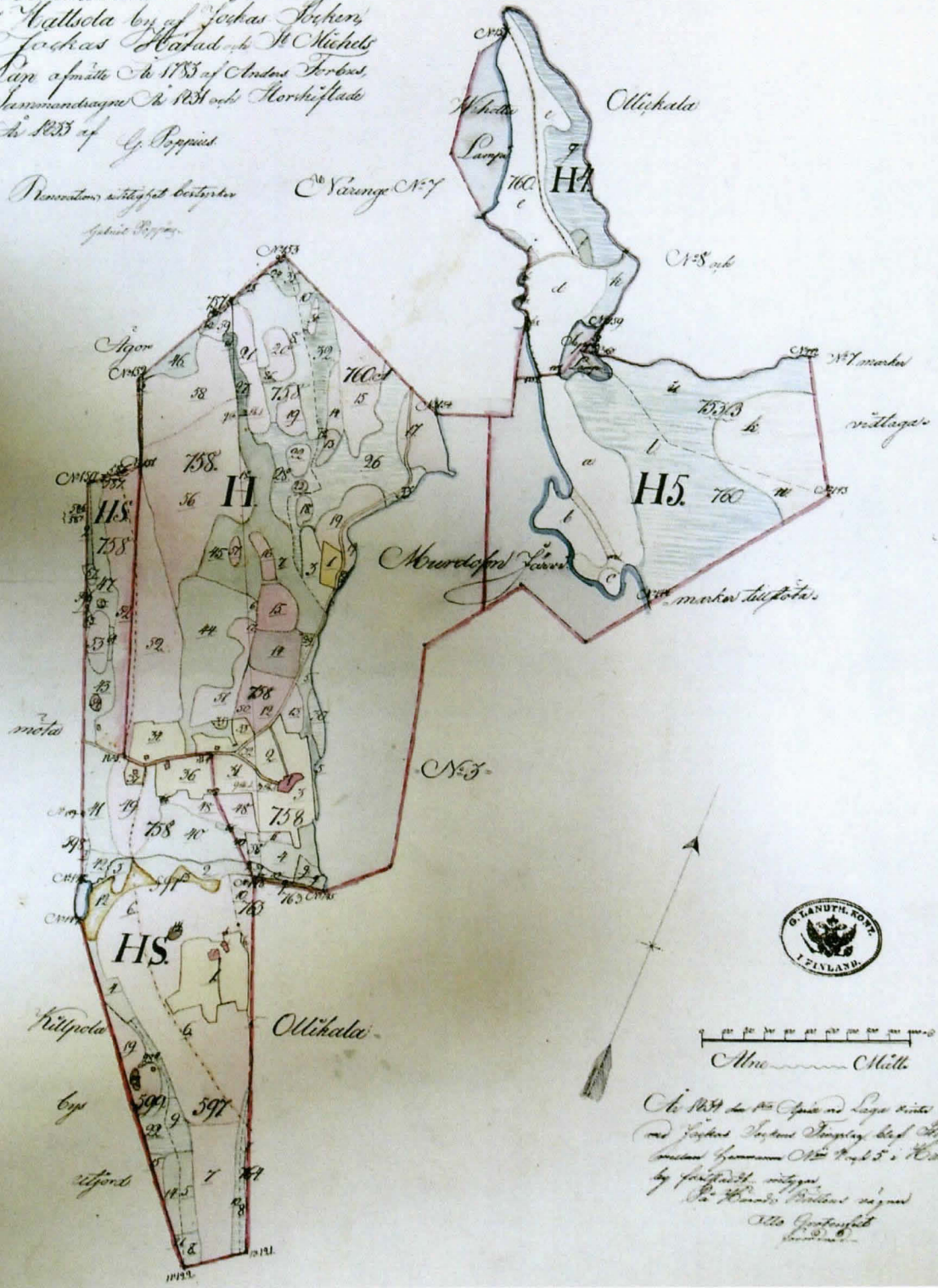
Juvan nykyinen, maanviljelyskulttuurin asutus on syntynyt ilmeisesti jo rautakaudella ja vakiintunut 1400-1500-luvuilla. Rautakautisia ja varhaiskeskiaikaisia asuinpaikkoja tunnetaan alueelta vain yksi ja sekin sattumalta, maanviljelijän tekemän löydön ansiosta (kohde 74 Kansala). Juvan alueen drumliinit ovat olleet hedelmällistä maaperää alkeelliselle viljelylle. Em. Kansalan paikka sijaitsee hyvin matalalla ja laakealla pienellä drumliinilla, paikalla josta vanhinta asutusta arkeologi tuskin olisi ensimmäiseksi lähtenyt etsimään. Paikalla ei ole ollut vanhojen karttojen perusteella mitään asutusta myöhemmin, mikä kertoo sen että isojakokarttojen perusteella ei vanhinta alueen asutusta löydä sen paremmin kuin nykyistenkään karttojen perusteella. Nyt inventoinnissa tarkasteltiin nykyisten kylien liepeillä drumliinimaastoa vain muutamien pistokokein, paikoissa joissa oli kynnettyä peltoa josta havaintoja saattoi tehdä. Sellaisia peltoja oli äärimmäisen vähän.

Alla poimintoja alueen isojakokarttamateriaalista. Tässä olevat ja tulostamattomat kartat ovat kuvatiedostoina raportin toimitus-CD:llä.

CHARTA

*Memmanens N^o 4 och 5 Agor
i Kallpola by af Jochas Fiskers,
Jochas Karad och H. Michels
Län afmätte år 1783 af Anders Forbuis,
Sammandraget år 1831 och Nordhöglands
år 1835 af G. Soppius.*

*Perennations utlöfvet bestyrkes
af år 1774.* *N^o 7*



Hatsola, C15-4



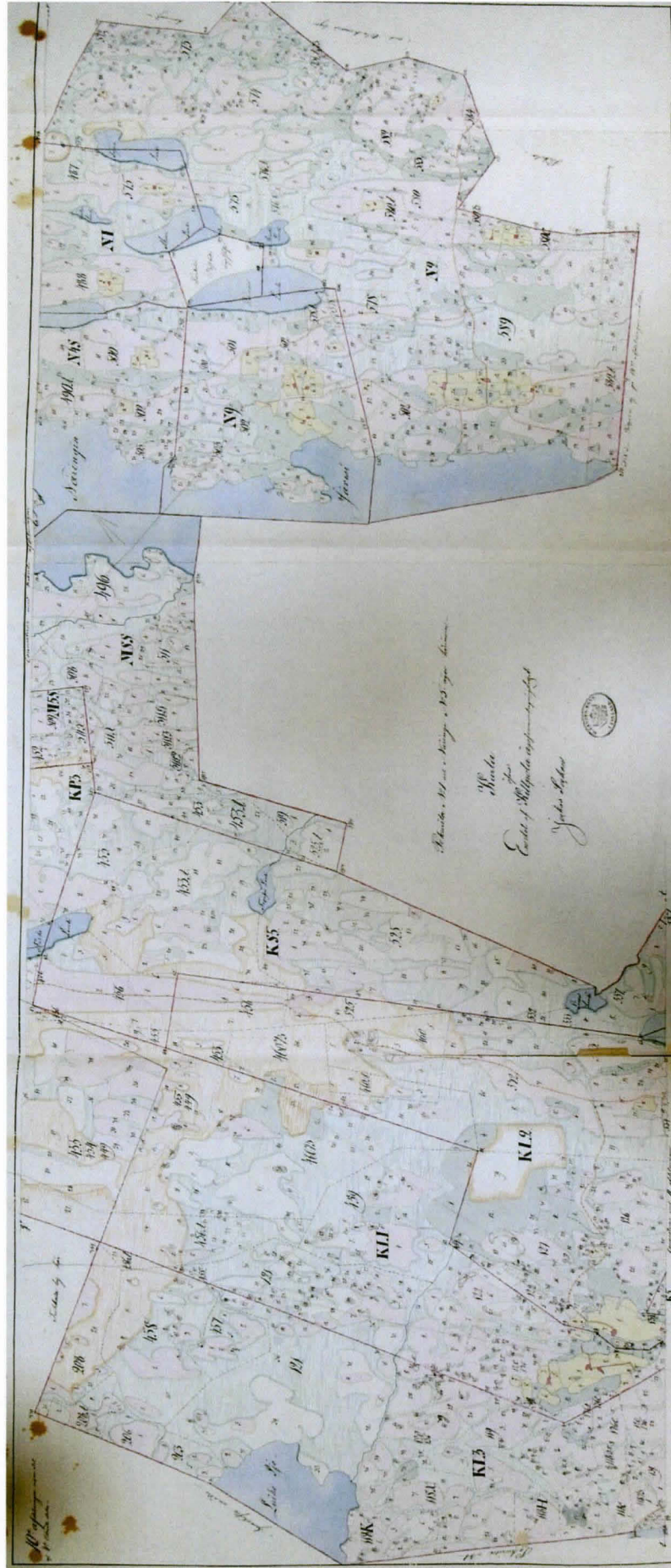
Turakkala C15-1 (Lanikko-Huhtilampi)



Ollikkala C15-2, eteläosa



Ollikkala C15-2, pohjoisosa



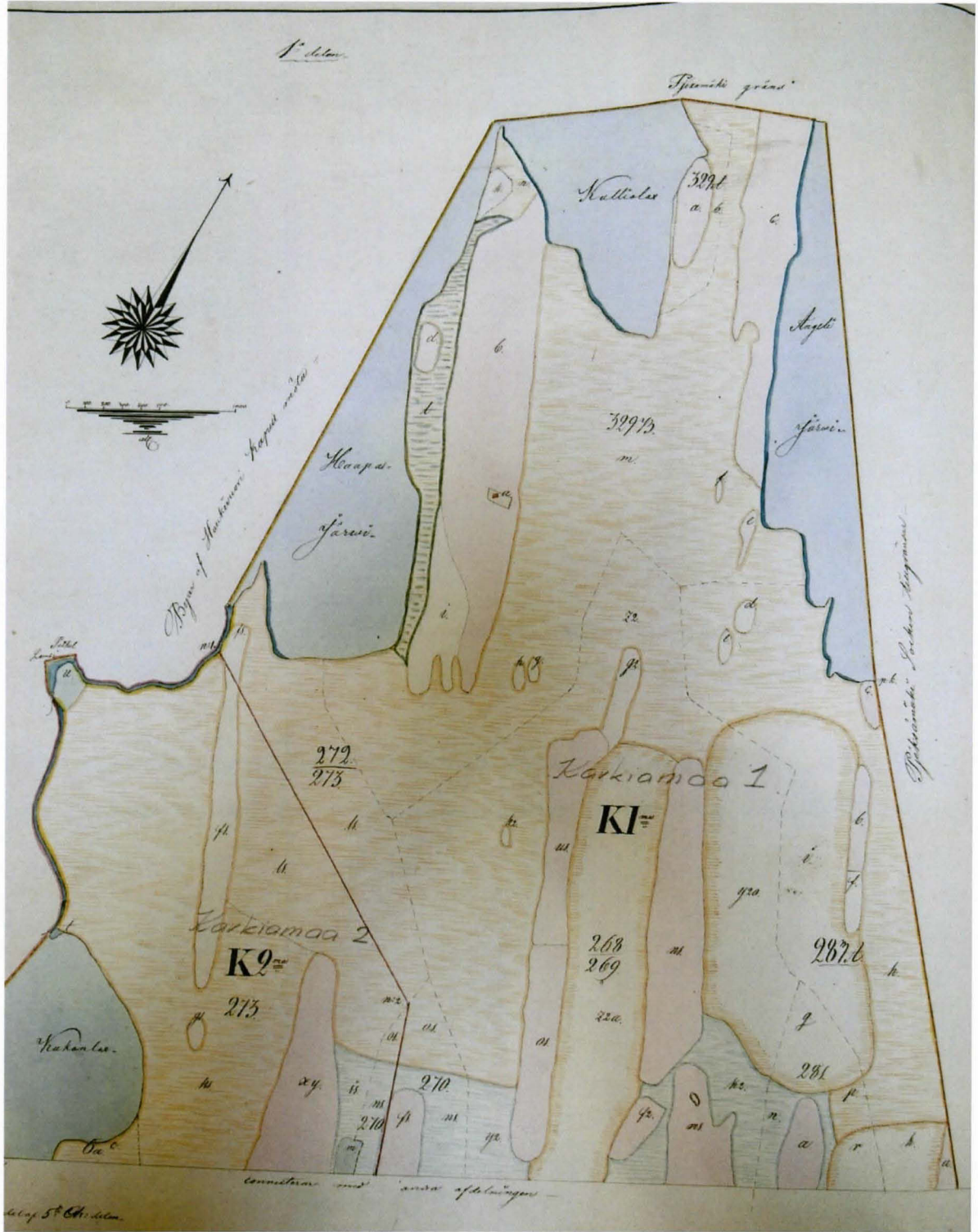
Näärinki C16-1



Ote edellisestä kartasta, Näärinkijärven itäpuoli



Näärinki, länsipuoli C15-2



Karkeamaan pohjoispuoli C16-1



Karkeamaa C16-1



Vuorenmaa C16-1, Nevajärven pohjoisosa



Nevajärven eteläosan itäpuoli



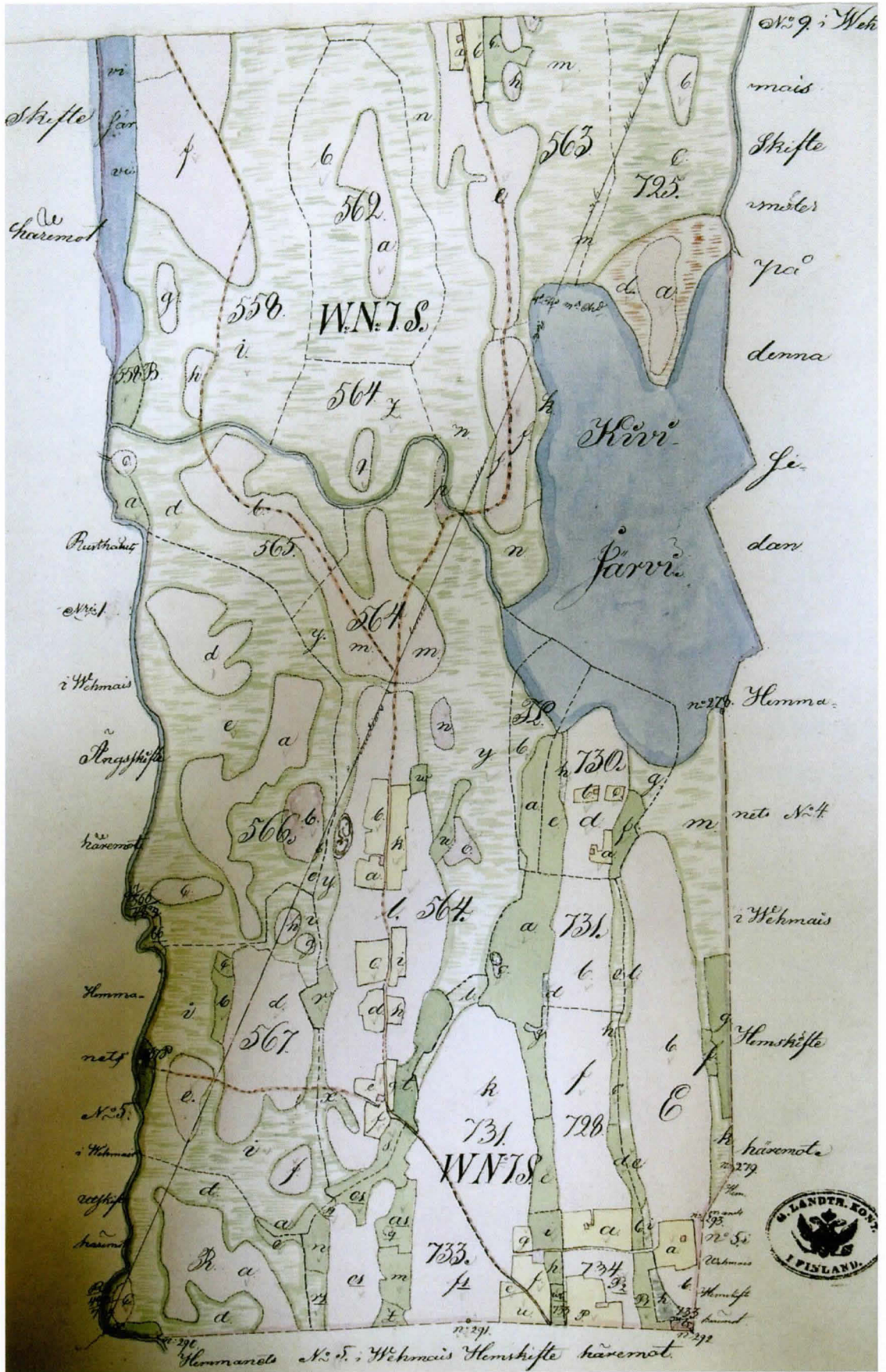
Lumpeinen-Kangasjärvi-Pukelo, C16-1



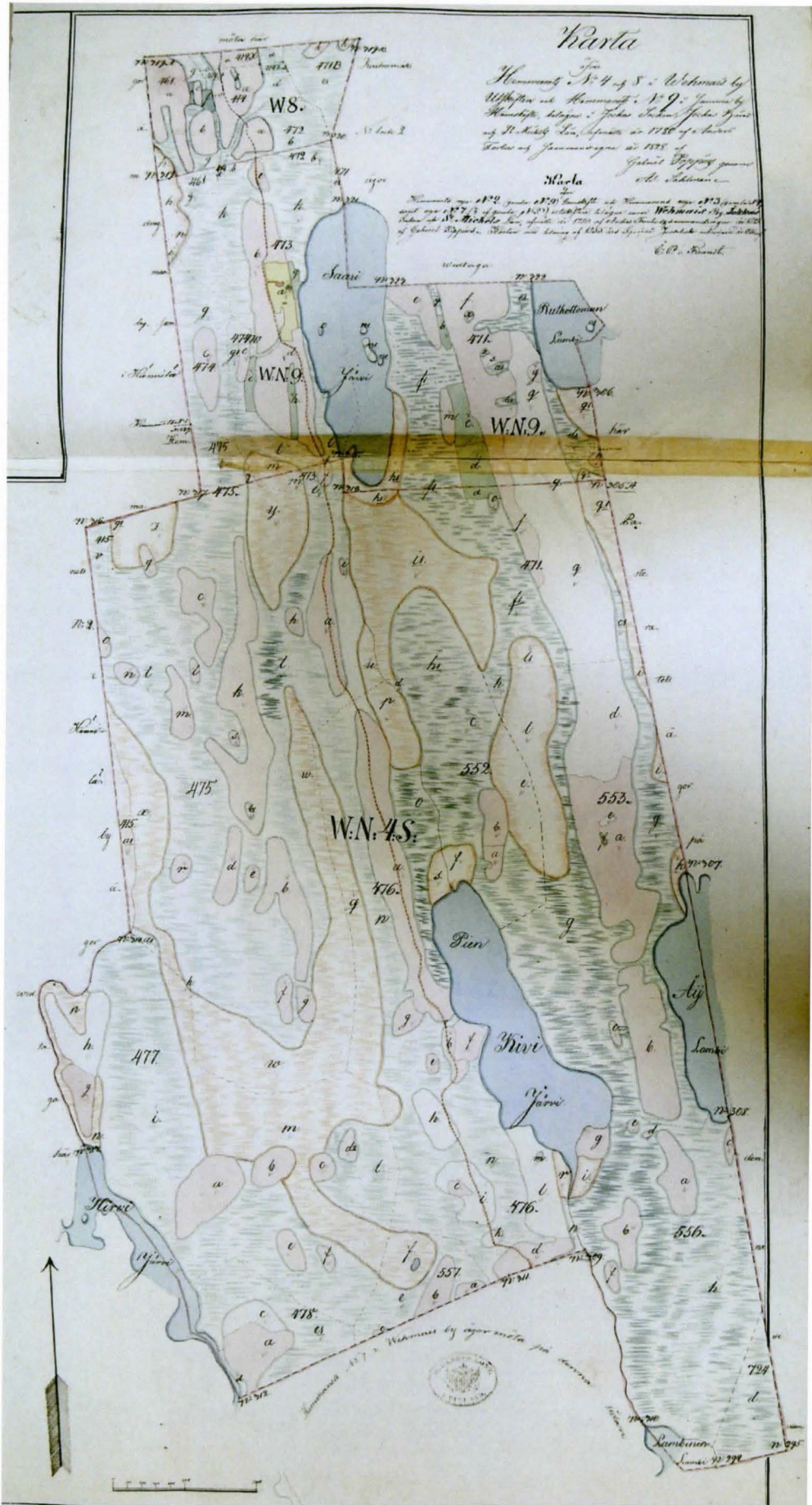
Vehmaa C16-6-23



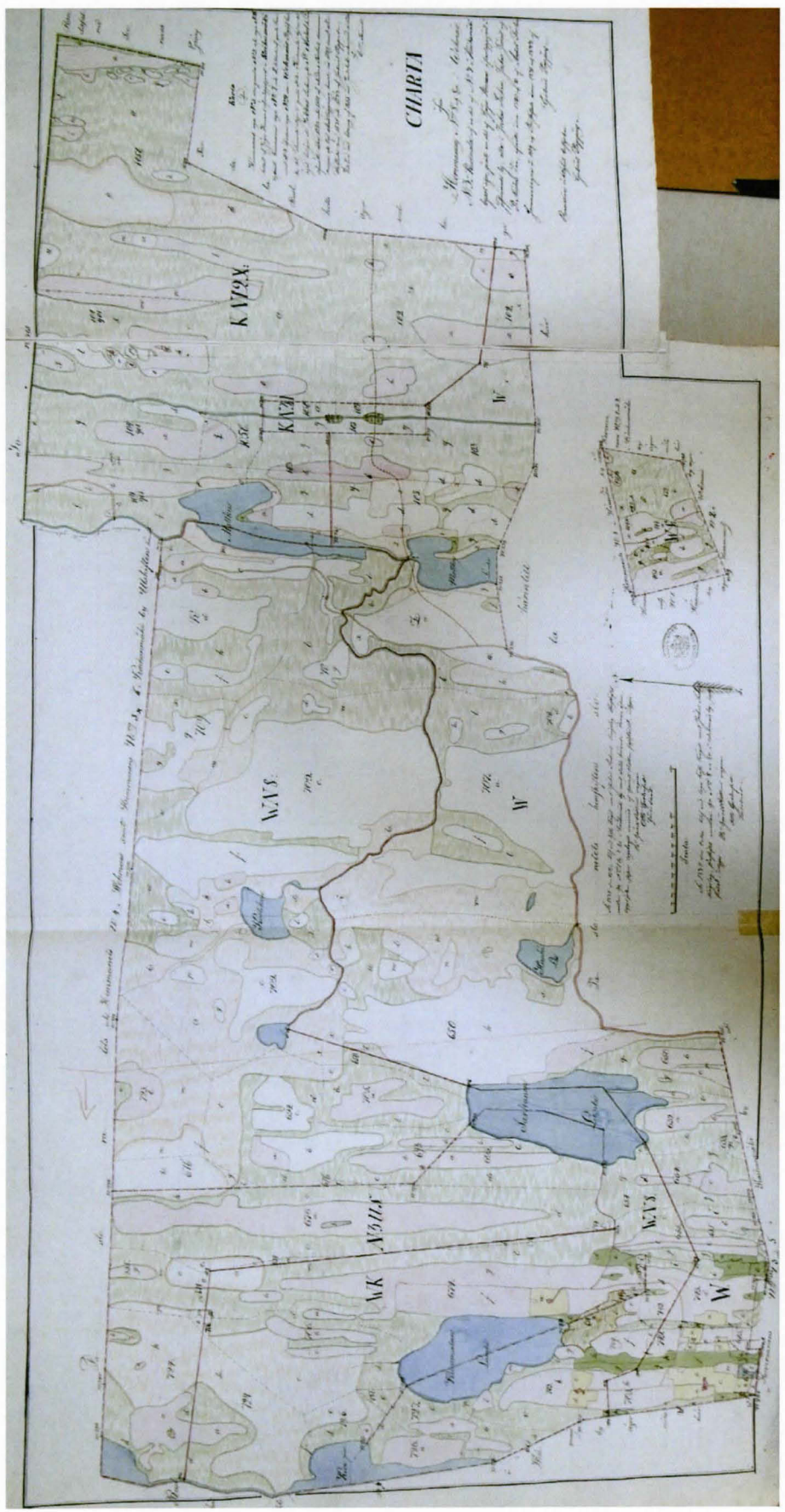
Vehmaa länsipuoli, Myllyjoki, C16-6-22



Vehmaa pohjoispuoli, Kivijärvi, C16-6-21



Vehmaa pohjoispuoli, Kivilampi-Saarijärvi



Matkuslammet-Sarkanen-Kuosmalanlampi