

**Ruovesi  
Pappilankulma  
Vesihuoltolinjan  
muinaisjäännösinventointi  
2011**

**Hannu Poutiainen  
Timo Jussila**



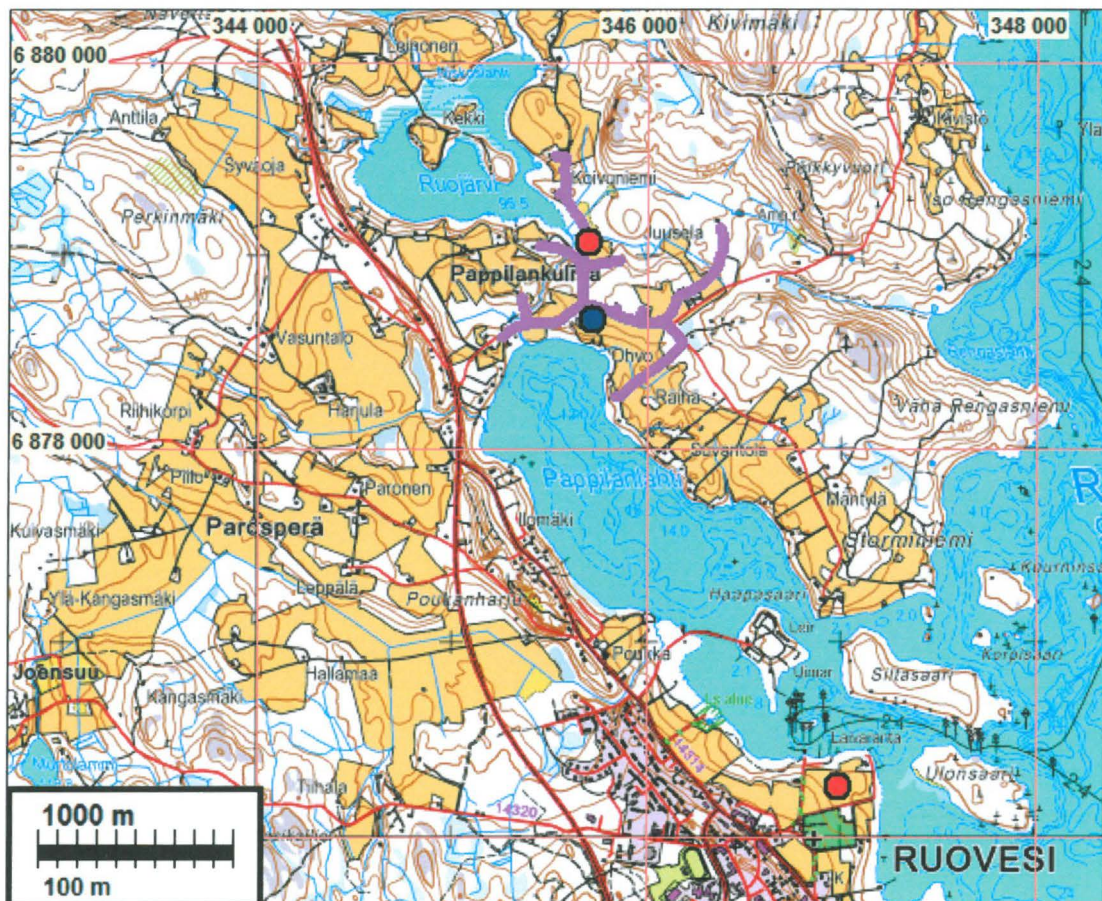
**Kustantaja: Mustajärven vesiosuuskunta**

Sisältö:

<b>Perustiedot</b> .....	<b>2</b>
<b>Yleiskartta</b> .....	<b>3</b>
<b>Inventointi</b> .....	<b>3</b>
<b>Vanhat kartat</b> .....	<b>4</b>
<b>Muinaisjäännökset</b> .....	<b>5</b>
RUOVESI KORTE .....	5
RUOVESI PAPPILA .....	6

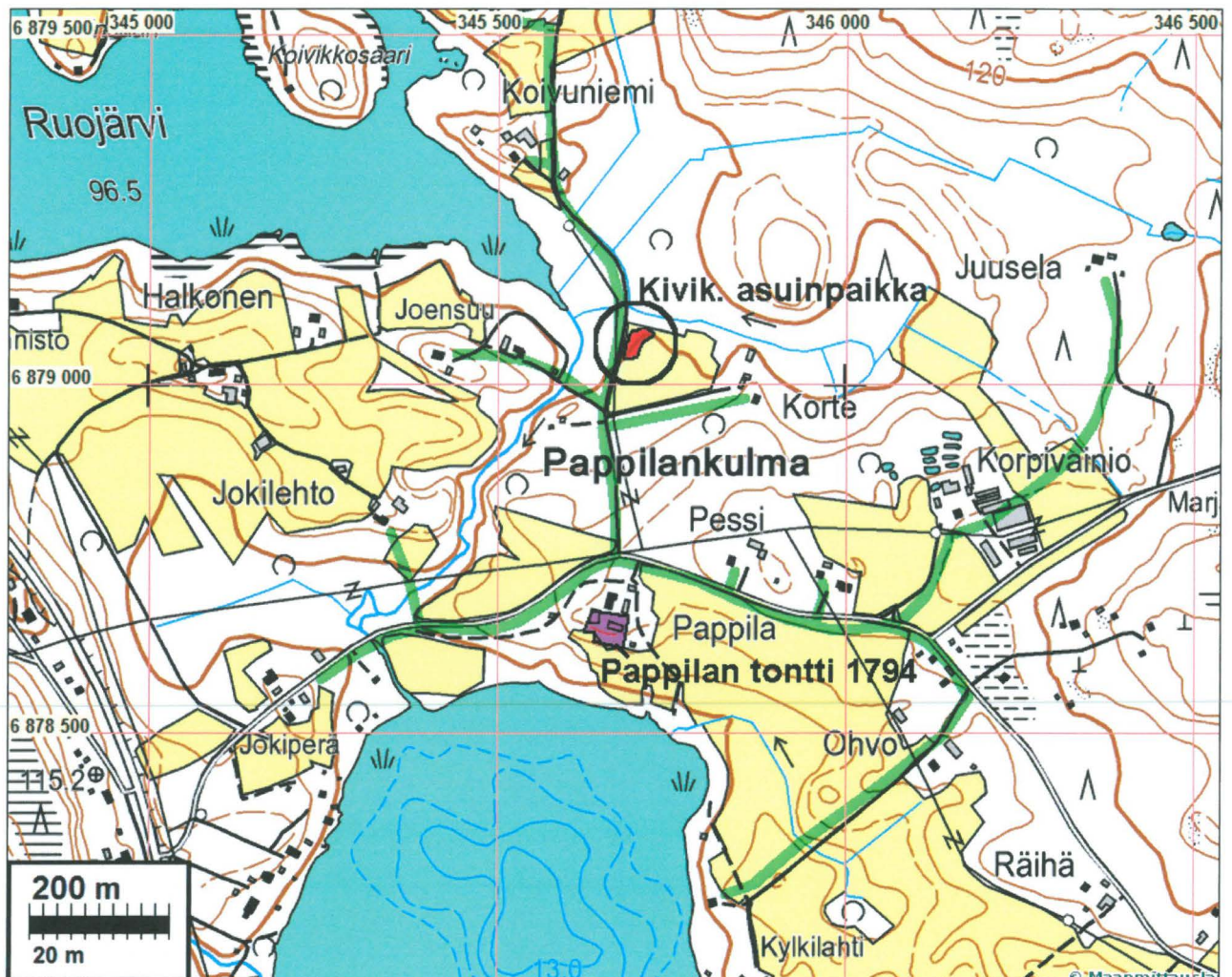
Perustiedot

- Alue:** Vesihuoltolinja Ruoveden keskustan pohjoispuolella, Pappilanlahden ja Ruojärven välillä.
- Tarkoitus:** Tarkistaa kattavasti onko vesihuoltolinjalla tai sen liepeillä muinaisjäännöksiä.
- Työaika:** Maastotyöaika: 24.11.2011
- Kustantaja:** Mustajärven vesiosuuskunta
- Tekijät:** Mikroliitti Oy, Hannu Poutiainen maastotyö, valmistelu ja raportti T. Jussila.
- Tulokset:** Tutkimusalueella ei tunnettu ennestään muinaisjäännöksiä. Vesihuoltolinja käytiin maastossa läpi kattavasti. Vanha Pappilan yksittäistalotontti todettiin rakennetuksi eikä muinaisjäännökseksi. Alueella havaittiin yksi mahdollinen kivikautinen asuinpaikka. Muinaisjäännökset eivät ulotu vesihuoltolinjalle.



Inventoitu alue sinipunaisella. Muinaisjäännökset eri symbolein.

## Yleiskartta



Suunniteltu vesihuoltolinja vihreällä.

## Inventointi

Alueelle suunnitellaan vesihuoltolinjaa, Pappilanlahden luoteispuolelta Ruojärven itäpuolelle ja Pappilanlahden koillispuolelle, sekä liittymät siitä taloihin. Alueella on inventoitu muinaisjään-  
nöksiä viimeksi v. 2008 (Jussila & al, Ruoveden rantayleiskaavat-inventointi). Vesihuolto-  
osuuskunnan toimeksiannosta vesihuoltolinjalla suoritettiin muinaisjäänösinventointi  
24.11.2011. Maastotyön tekivät Hannu Poutiainen ja Johanna Stenberg. Alueen vanha kartta-  
materiaali tarkastettiin ja isojaon toimituskartta v. 1793 asemoitiin nykykoordinaatistoon, josta  
projisoitiin Pappilan yksittäistalotontti nykyisele kartalle.

Maastotyö Ruoveden Pappilankulmalla tehtiin hyvissä olosuhteissa kahden arkeologin voimin  
marraskuun loppupuolella. Pellot olivat inventoinnin maastotyöajankohtana valtaosin peitteet-  
tömät, aluskasvillisuus ja lehvästö metsäalueilla vähäistä. Ennestään tuntemattomia muinais-  
jäänöksiä etsittiin mm. topografian, kartta-analyysin ja vanhojen karttojen perusteella. Mene-  
telminä käytettiin soveltuvin osin pintapointintaa ja muuta silmänvaraista havainnointia sekä  
koekuopitusta. Olosuhteet varsinkin pintapointintaan olivat hyvät.

Alueella havaittiin yksi mahdollinen kivikautinen asuinpaikka. Paikoitellen löydettiin yksittäisiä  
historiallisen ajan artefakteja sieltä täältä, mutta ei mitään keskittymää ja/tai kiinteään historialli-  
sen ajan muinaisjäänökseen viittaavaa. Näin oli asia mm. pappilan liepeillä: pelloilta tien var-

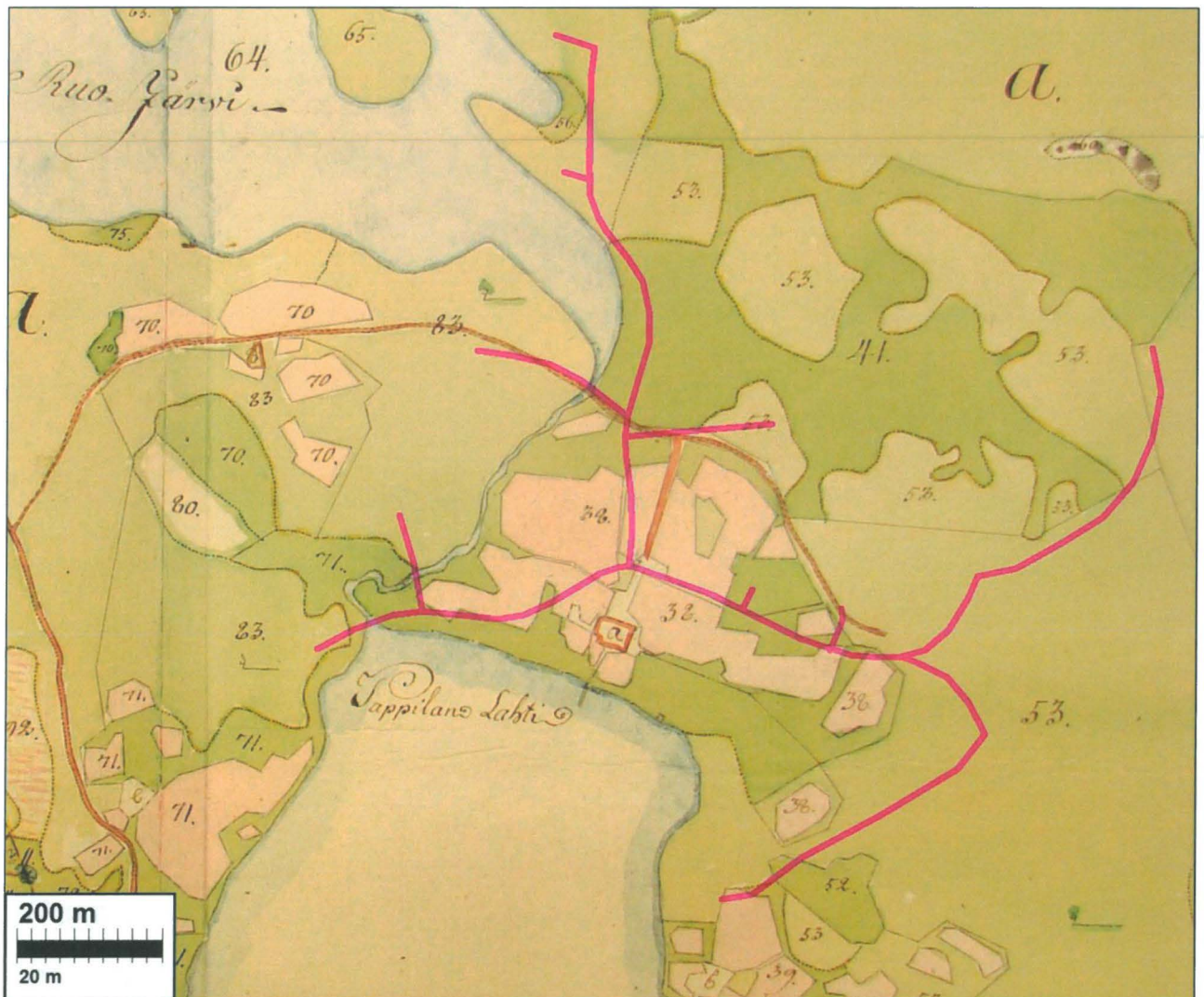
resta pala punasavikeramiikkaa, liitupiipun varren katkelma ja pari tiilenkappaletta. Inventoidulta alueelta löytyi yksi kivikautinen kohde. Pappilan tontti on jo aiemmin todettu täysin rakennetuksi ja arkeologin kannalta mielenkiinnostomaksi, mitä se on edelleenkin. Kun suhteellisen nuoret (1600l-jälk) yksittäistalot eivät lähtökohtaisesti ole muinaisjäännöksiä voidaan todeta että Pappilan tontti ei ole muinaisjäännös.

Suunnitellulla vesihuoltolinjalla, joka kulkee suurimman osan matkastaan aivan tien vieressä, ei havaittu muinaisjäännöksiä.

Porvoo 28.12.2011

Timo Jussila

### Vanhat kartat



Ote Ruojärven alueen isojaon toimituskartasta v. 1793 (H65 10). Päälle piirretty suunniteltu vesihuoltolinja.

**Muinaisjäänökset****RUOVESI KORTE**

Mjtunnus:

Rauh.lk: 2

Ajoitus: kivikautinen

Laji: asuinpaikka

Koordin: N: 6879 066 E: 345 700 Z: 100

X: 6878 453 Y: 2502 910

P: 6881 951 I: 3345 808

Tutkijat: Poutiainen 2011 inventointi

Sijainti: Paikka sijaitsee Ruoveden kirkosta 3,3 km pohjoiseen.

Huomiot: Sijaitsee pellolla Ruojärventien varressa, Ruojärven rannasta 150 m kaakkoon, tien itäpuolella. Paikka on peltorinteellä ja pienellä tasanteella, joka suuntautuu pohjoiseen ja luoteeseen. Löytöinä kvartsi-iskoksia 4 kpl. Maalaji pellolla on valtaosin hiesua ja savea, mutta löytökohdalla pienellä kumpareella tien itäpuolella karkeampaa kivennäismaata. Löydöt suppealta alalta. Intensiivisestä pinta-poiminnasta huolimatta ei löydetty enempää tai muita merkkejä muinajäänöksestä. Mahdollisesti viljelyssä suureksi osaksi tuhoutunut, suppea-alainen kivikautinen asuinpaikka.

Tien länsipuolella, minne tarkoitus kaivaa viemäri, maasto laskee, on hienoainekista ja kosteaa, eikä hyvää asuinpaikkamaastoa (vesijättöä?). Sinne kaivetusta muutamasta koekuopasta ei havaintoja esihistoriasta.



Vesihuoltolinja vihreällä



Vesihuoltolinja sinipunaisella. Muinaisjäännösrajausta punaisella viivalla.

## RUOVESI PAPPILA

Mjtunnus:

Rauh.lk: 3 (ei ole suojelukohde)

Ajoitus: historiallinen

Laji: asuinpaikka: yksittäistalotontti

Koordin: N: 6878 665 E: 345 722 Z: 111

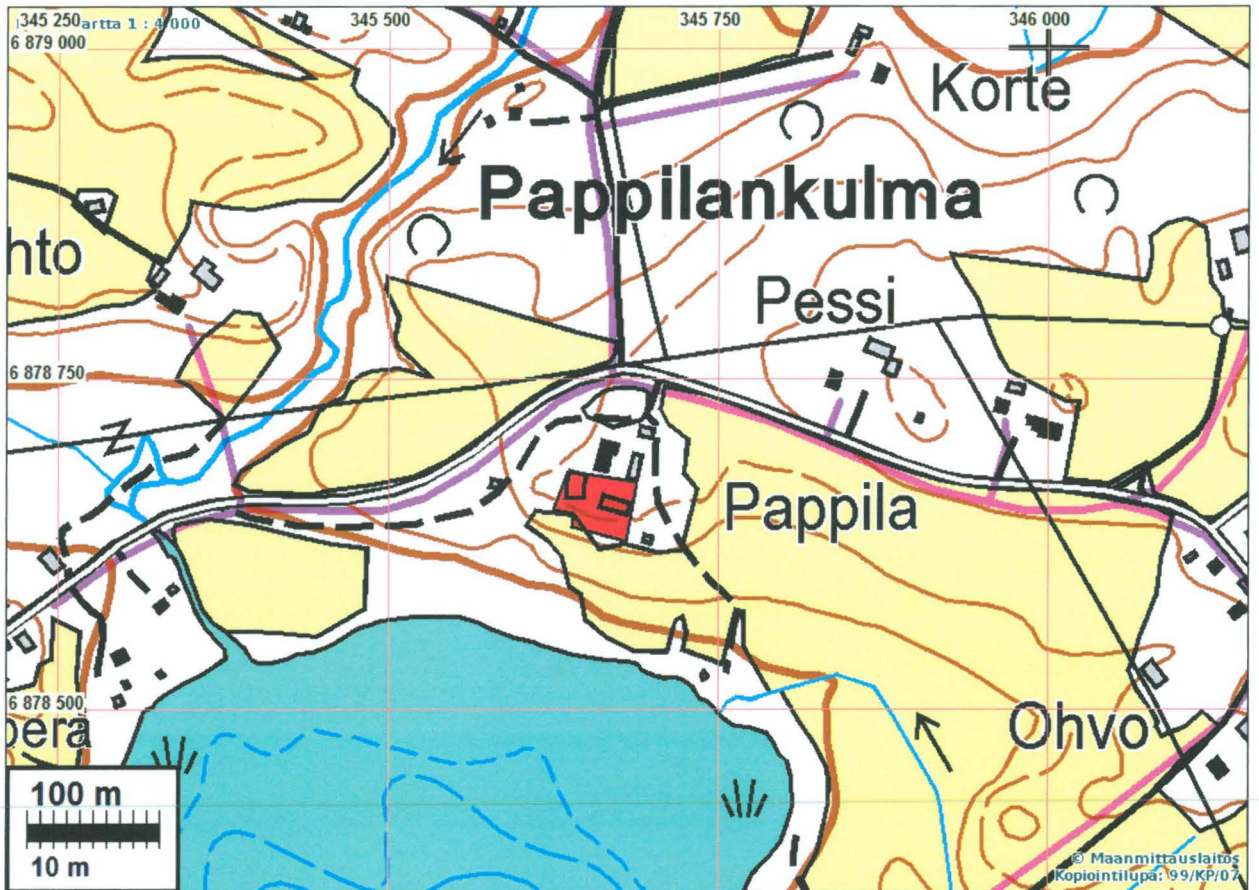
X: 6878 053 Y: 2502 951

P: 6881 550 I: 3345 830

Tutkijat: Poutiainen 2011 inventointi

Sijainti: Paikka sijaitsee Ruoveden kirkosta 2,9 km pohjoiseen.

Huomiot: Vanha Pappilan tontti, yksittäistalo. Paikannus 1793 kartalta. Alue rakennettua. Ei pinnallisia havaintoja vanhoista rakenteista – tuskin jäljellä muutenkaan.



Vesihuoltolinja sinipunaisella. Pappilan tontti 1793 punaisella.

