

Keminmaan, Ranuan, Simon ja Tervolan kulttuuriperintöinventointi 2012



KUVAILEHTI

JULKAISUA	Metsähallitus	JULKAISUAIKA	2013
TOIMEKSIANTAJA	Metsähallitus	HYVÄKSYMISPÄIVÄMÄÄRÄ	
LUOTTAMUKSELLISUUS	Julkinen	ASIANUMERO	6453/41/2012
SUOJELUALUETYYPPI/ SUOJELUOHJELMA			
ALUEEN NIMI			
NATURA 2000 -ALUEEN NIMI JA KOODI			
ALUEYKSIKKÖ	Metsätalous		
TEKIJÄ(T)	Inga Nieminen		
JULKAISUN NIMI	Keminmaan, Ranuan, Simon ja Tervolan talousmetsien kulttuuriperintöinventointi		
TIIVISTELMÄ	<p>Metsähallituksen metsätalous suoritti Ranuan, Tervolan, Keminmaan ja Simon talousmetsissä kulttuuriperintöinventoinnin 28.5. – 15.9.2012 välisenä aikana, poislukien Ranuan Simojärven ja Ranuan itärajan välinen alue, joka on inventoitu vuonna 2010 Posion kulttuuriperintöinventoinnin yhteydessä. Inventointi on osa Kansallista metsäohjelmaa 2015, joka edellyttää kulttuuriperintö-kohteiden inventointia valtion omistamilla mailla varmistaa metsien monipuolisen hyödyntämisen kestävän kehityksen periaatteita noudattaen sekä kulttuuriperintökohteiden säilyttämistä, kunnostamista ja retkeilyn kehittämistä.</p> <p>Inventoinnissa dokumentoitiin kaikkiaan 148 kohdetta, joista 56 oli muinaisjäännöskohdetta ja 92 kulttuuriperintökohteita. Ennen inventointia alueilta tunnettiin 27 muinaisjäännöskohdetta. Suuri osa dokumentoiduista kulttuuriperintökohteista oli merkitty Metsähallituksen Sutigis-tietokantaan. Uusia kohteita tuli runsaasti tietoon myös Metsähallituksen työntekijöiden ja paikallisten asukkaiden haastatteluissa.</p> <p>Inventoitava alue oli noin 100 000 hehtaaria, josta läpikäytiin arviolta noin 4 %. Inventoinnin tarkoituksena oli saada hyvä yleiskäsitys alueen aiemmasta maankäytöstä sekä siihen liittyvistä kohteista. Tavoite saavutettiin oman arvion mukaan kulttuuriperintökohteiden osalta, mutta maan päälle näkymättömät esihistorialliset kohteet jäivät ajankäytöllisten syiden vuoksi epäilemättä aliedustetuiksi.</p>		
AVAINSANAT	Kulttuuriperintöinventointi, Ranua, Tervola, Keminmaa, Simo, Kansallinen metsäohjelma 2015		
KANNEN KUVA	Pystyyn kelottunut ketun kypälälauta Ranualta Kemijärvelle johtavan tien varrella. Kuvannut Inga Nieminen.		
SARJAN NIMI JA NUMERO			
ISSN		ISBN (NIDOTTU)	
		ISBN (PDF)	
SIVUMÄÄRÄ		KIELI	I
KUSTANTAJA		PAINOPAIKKA	
JAKAJA	Metsähallitus,	HINTA	

Tiivistelmä

Taulukko 1

Tutkimuskohteen koko nimi	Ranuan, Tervolan, Keminmaan ja Simon talousmetsät
Tutkimusalue	Ranuan, Tervolan, Keminmaan ja Simon talousmetsäalueet, poislukien Ranuan Simojärven ja Ranuan ja Posion rajan välinen alue.
Tutkimuksen laji (inventointi, kartoitus)	kulttuuriperintöinventointi
kohteen ajoitus	Esihistoriallinen aika – Uusi aika
peruskarttalehti/-lehdet	
Kohteen sijainti yhteiskoordinaatistossa	
Maanomistaja	Metsähallitus
Tutkimuslaitos	
kenttätyönjohtaja	Inga Nieminen
Tutkitun alueen laajuus	noin 100000 ha
Tutkimuksen kustantaja ja tutkimuskustannukset	Metsähallitus
löydöt (nrot), diarointi pvm. kokoelma, tallennuspaikka	-
rahakammioon toimitetut rahat	-
rakennusfragmentit (nrot)	-
mustavalkonegatiivit, diapositiivit ja digitaaliset kuvatalenteet (nrot)	Kuvat on tallennettu Metsähallituksen arkistoon. Tekijänoikeus kuviin on Metsähallituksella.
aikaisemmat tutkimukset ja tarkastuskäynnit	
arkistoitu kirjeenvaihto (tutkimusluvan diaarino, lausunnot)	-
mahdolliset tutkimuskohdetta koskevat julkaisut	-
tutkimuskertomuksen sivumäärä	<i>sama kuin kuvailulehdellä</i>
Alkuperäisen tutkimuskertomuksen säilytyspaikka ja kopioiden säilytyspaikat	Metsähallitus arkisto.

Sisällys

TIIVISTELMÄ.....	3
SISÄLLYS.....	4
LUETTELO KOHTEISTA.....	5
1 JOHDANTO.....	10
2 INVENTOINTIALUEEN MAISEMA, LUONTO SEKÄ KALLIO- JA MAAPERÄ...12	
3 ALUEEN TUTKIMUSHISTORIA.....	13
4 TULOSTEN TARKASTELU JA JOHTOPÄÄTÖKSET.....	13
ALLEKIRJOTUS.....	14
LÄHTEET.....	14
5 KOHDETIEDOT.....	15
5.1 KEMINMAAN KOHTEET.....	15
5.1.1 KEMINMAAN ARKEOLOGISET KOHTEET.....	15
5.1.2 KEMINMAAN KULTTUURIPERINTÖKOHTEET.....	38
5.2 RANUAN KOHTEET.....	46
5.2.1 RANUAN ARKEOLOGISET KOHTEET.....	46
5.2.2 RANUAN KULTTUURIPERINTÖKOHTEET.....	130
5.3 SIMON KOHTEET.....	358
5.3.1 SIMON ARKEOLOGISET KOHTEET.....	358
5.3.2 SIMON KULTTUURIPERINTÖKOHTEET.....	388
5.4 TERVOLAN KOHTEET.....	463
5.4.1 TERVOLAN ARKEOLOGISET KOHTEET.....	463
5.4.2 TERVOLAN KULTTUURIPERINTÖKOHTEET.....	527
 LIITTEET	
 LIITE 1 KOHDETAULUKKO	
 LIITE 2 HAAPAKOSKI KOHDEKUVAUS	

Luettelo kohteista

Inventoinnissa dokumentoitiin kaikkiaan 148 kohdetta, joilla on 380 alakohdetta. Inventoiduista kohteista 56 oli muinaisjäännöskohteita ja 92 kulttuuriperintökohteita. Ennen inventointia alueilta tunnettiin kaikkiaan 27 muinaisjäännöskohdetta.

Keminmaan muinaisjäännöskohteet

Nimi		x (i)	y (p)	Reiskanro
Helkkusenvaara etelä	rakkakuoppa	3404279	7303705	146642
Tulkkilanjänkä	rakkakuoppa	3404887	7303055	146638
Helkkusenvaara	kivirakenne	3404004	7304096	146360
Kuiva-Kilkka 2	rakkakuoppa	3414523	7314625	146643
Jääkärikämpä	asuinpaikka	3410931	7311112	151418
Honkajärvenkangas	keittokuoppa	3397291	7296561	148274

Keminmaan kulttuuriperintökohteet

Nimi		x (i)	y (p)	Reiskanro
Eraus-Penikka	asumus	3408941	7311800	151413
Kuiva-Kilkka	merkkipuu	3414484	7314616	145827

Ranuan muinaisjäännöskohteet

Nimi		x (i)	y (p)	Reiskanro
Korvakangas	kivilatomus	3513745	7328390	146633
Kultiharju	Pyyntikuoppa	3505184	7332726	148249
Kultiharju 2	lapinpato	3505192	7332760	148222
Kultiharju 3	maakuoppa	3505223	7332653	148251
Kultiharju 4	maakuoppa	3505053	7332918	148254
Kutuvaara 2	kivilatomus	3487446	7318619	147150
	raaka-aineen			
Kutuvaara pohjoinen	hankintapaikka	3487240	7319120	148272
Lankkusuvanto 2	maakuoppa	3445521	7312970	146055
Mätäsjoki 3	kivilatomus	3477653	7340942	146062
Saukkosensuvanto	kuoppa	3448625	7315222	146640

Simojärvi Isosaari	hautasaari	3493100	7345350	147154
Simojärvi				
Venäläissaari	hautasaari	3506120	7332280	147153
Sääskivaara	pyyntikuoppa	3486649	7307430	148257
Välttämönselkä				
Hautasaari	hautasaari	3498300	7332650	147152
Suoperänlammit	tervahauta	3490254	7323661	151461
Yli-Aittovaara	kivilatomus	3485155	7334257	151494
Honkivaaran alakappale	kivilatomus	3475152	7306097	152247
Massilampi 2	maakuoppa	3485849	7336059	152616

Ranuan kulttuuriperintökohteet

Nimi		x (i)	y (p)	Reiskanro
Aitamaa	kämpä	3450468	7303807	146039
Aitamaa 2	leimikko	3450445	7303881	146648
Asmuntinkangas	kämpä	3476295	7300051	147375
Iso-Majavaaara	kämpä	3495388	7309514	147797
Iso Karijärvi	rakennus ja aitaus	3512874	7336526	146362
Jäkälämaa	erotusaita	3495590	7352029	146387
Kaitajärvi	kirkkopolku	3484847	7319753	148270
Korvajoki tammi	tammi	3514106	7328259	146394
Korvajoki 2	rakennus	3514083	7328211	146634
Korvajoki 3	rakennus	3514032	7328206	146636
Korvajoki 4	rakennus	3514014	7328258	146632
Kuulajalampi	kellari	3510277	7336182	146376
Kuulajalampi 2	vesipasa	3510227	7336171	146395
Kutulampi	Heinäsuova	3487507	7317970	147420
Kutuvaara	kolmiomittaustorni	3487361	7318665	147151
Yli-Juurikkapalo	kämpä	3499711	7320679	150998
Laitakarinkangas	leimikko	3448076	7314214	146373
Lankkusuvanto	suoja	3445519	7312947	146051
Luiminkajärvi	tammi	3500990	7321971	148262
Mätäsjoen tammi	tammi	3478083	7341401	146655
Pikku-Nuupas	kivisilta	3470706	7321882	148385
Ristisalmi	Irtolöytöpaikka?	3495845	7330595	148259
Sammakkokankaat	kellari jäännös	3487314	7317269	147155
Seipikoski	heinälato	3486790	7304864	148264
Välivaara	kaulattu puu	3494340	7309578	147807
Juurikkaoja	laavu	3499335	7320237	151416
Vaaranalussuo	käpäälauta	3488817	7324215	151465
Raatoaara	leimapuu	3490441	7330795	151508

Kuusikkoselkämaa	kolmiomittaustorni	3488747	7337448	151509
Massilampi	räkkäsuoja	3485700	7336358	151511
Tanelinlampi	kalasauna	3478646	7339198	151524
Heikinlampi	merkkipuu	3487822	7339797	73915
Saarilammit	kellari	3488064	7339864	151632
Heikinlampi 3	rakennus	3487861	7339763	151635
Heikinlampi 2	poroaita	3487770	7339731	151650
Palolampi	kämppä	3489944	7324876	151722
Palo-oja	kämppä	3488767	7325537	151740
Kuoppelikonlammit	kämppä	3489253	7332110	151748
Kuoppelikonlammit 2	kapulatie	3489272	7332020	151777
Tanelinlampi 2	kämppä	3478627	7339179	151778
Käärmelaminaapa	kämppä	3451643	7310376	152249
Leevinpolku	laavu	3486978	7339196	152252
Papinpalo	kämppä	3471438	7303082	152320
Papinkallio	erotusaita	3472707	7303214	152323
Herukkaaja	kämppä	3443433	7342851	152329
Saukkokangas 4	hautapaikka	3466547	7341185	152419
Kalliokoski	kellari	3492859	7322347	152534
Häränperse	kämppä	3493858	7322927	152540
Kelukkajoki	kämppä	3486246	7339104	152549
Koljosenmaa	heinälato	3486172	7338992	152552
Koljosenmaa 2	heinälato	3486066	7338828	152562
Koljosenmaa 4	heinälato	3486037	7338635	152567
Koljosenmaa 3	leimapuu	3486038	7338769	152565
Koljosenmaa 5	rakennus	3485990	7338485	152568
Koljosenmaa 6	heinälato	3486005	7338408	152569
Koljosenmaa 7	rakennus	3485993	7338099	152570
Koljosenmaa 8	paistetammi	3485958	7337983	152597
Koljosenvaara	parkkuupukki	3486123	7337872	152600
Saukkokangas	taistelupaikka	3466451	7341082	152638
Saukkokangas 2	taistelupaikka	3466779	7340464	152648
Saukkokangas 3	taistelupaikka	3467108	7339884	152687

Simon muinaisjännöskohteet

Nimi		x (i)	y (p)	Reiskanro
Karhukummut	kivilatomus	7324466	3447397	146045
Kolokonmaa	rakkakuoppa	7304180	3440636	146628
Palovaara 2	kuoppa	7300092	3409690	147377
Hämeenmaa	kivilatomus	7296287	3441840	147764
Metsoniemi	kivilatomus	7298272	3444081	147765
Kairavaara	rakkakuoppa	7292351	3422009	147768
Runkausvaara P	kehäryytkkiö	7331700	3428923	150737
Runkausvaara	kiviröytkkiö	7331848	3429368	150740
Suukosket E	asuipaikka	7308406	3426518	151421

Simon kulttuuriperintökohteet

Nimi		x (i)	y (p)	Reiskanro
Rautuoja	kämppä	7333309	3432616	146075
Kylmäkumpu	kämppä	7297972	3439685	146629
Rasiaoja	kämppä	7296353	3426104	146630
Juurakkoaho	metsälentokenttä	7299424	3434467	146631
Vanhansaunankangas	rakennus	7325138	3447606	146637
Aaltokangas	kämppä	7299348	3448206	146649
Palovaara	kolmiomittaustorni	7300118	3409681	147376
Palovaara 3	metsälentokenttä	7300137	3410078	147400
Viherinhuhta	kaivo	7298048	3410302	147763
Purolankangas	kämppä	7297288	3434543	147766
Juurakkoaho 2	kämppä	7299663	3434816	147767
Käärmeaavanaho	kolmiomittaustorni	3443569	7297229	147811
Pikkulehto	merkkipuu	7307911	3439695	147812
Yli-Juurikkapalo	kämppä	7320679	3499711	150998
Rämälänkangas	metsälentokenttä	7331451	3431561	151000
Runkausvaara	leimapuu	7331891	3429368	151269
Sarkakangas	lentäjäpatsas	7325606	3428639	151270
Koivikkomaa 2	kämppä	7332481	3430840	151439
Koivikkomaa	kämppä	7332481	3430834	151442
Veikon mänty	pilkkapuu lentokoneen	7322223	3446644	152393
Lentokeneniemi	putoamispaikka	7315459	3432070	152694

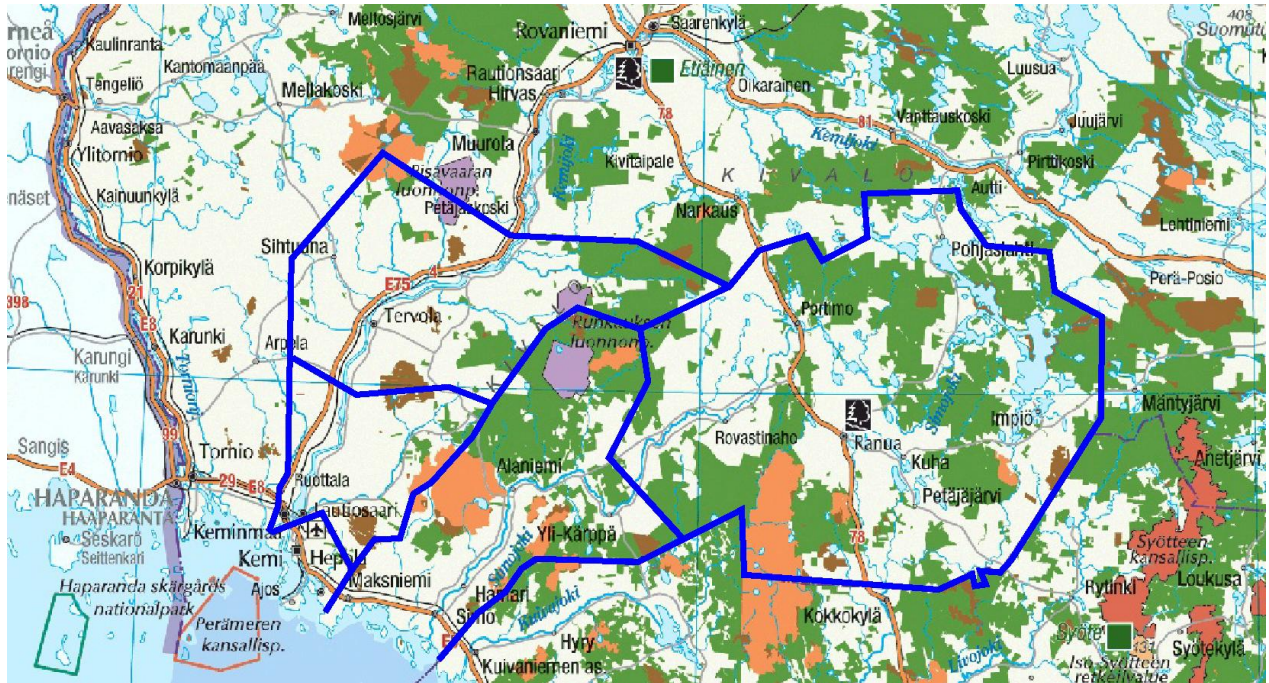
Tervolan muinaisjäännöskohteet

Nimi		x (i)	y (p)	Reiskanro
Konttikivalo	kivilatomus	3454682	7339346	146047
Konttijoki 1	pyyntikuoppa	3452116	7339821	146653
Poroharju 5	pyyntikuoppa	3451942	7343289	146654
Rakkaviita	kivilatomus	3417487	7333194	147820
Kaatopaikka	kivikautinen asuinpaikka	3417128	7336875	147830
Köyrykangas	maakuoppa	3396153	7338589	152225
Piilolampi 2	pyyntikuoppa	3452077	7339492	152330
Rakkaviita	kivilatomus	3417487	7333194	147820
Kaatopaikka	kivikautinen asuinpaikka	3417128	7336875	147830
Köyrykangas	maakuoppa	3396153	7338589	152225
Piilolampi 2	pyyntikuoppa	3452077	7339492	152330
Poroharju 6	Kivikautinen asuinpaikka	3451425	7343294	152334
Poroharjun hyöteikkö 1.1	kivikautinen. asuinpaikka	3450343	7341561	152396
Poroharjun hyöteikkö 1.2	pyyntikuoppa	3450111	7341413	152397
Piilolampi 1	pyyntikuoppa	3451991	7339352	152693
Piilolampi 3	kivikautinen asuinpaikka	3451959	7339394	152695
Poroharjun hyöteikkö 2.1	kivikautinen asuinpaikka	3450719	7341784	152756
Poroharjun hyöteikkö 2.2	pyyntikuoppa	3450586	7341672	152759
Konttijoki 2	kivikautinen asuinpaikka	3451794	7340516	146646
Poroharju 8	maakuoppa	3451454	7343175	153089
Poroharju 7	maakuoppa	3451555	7343233	153090

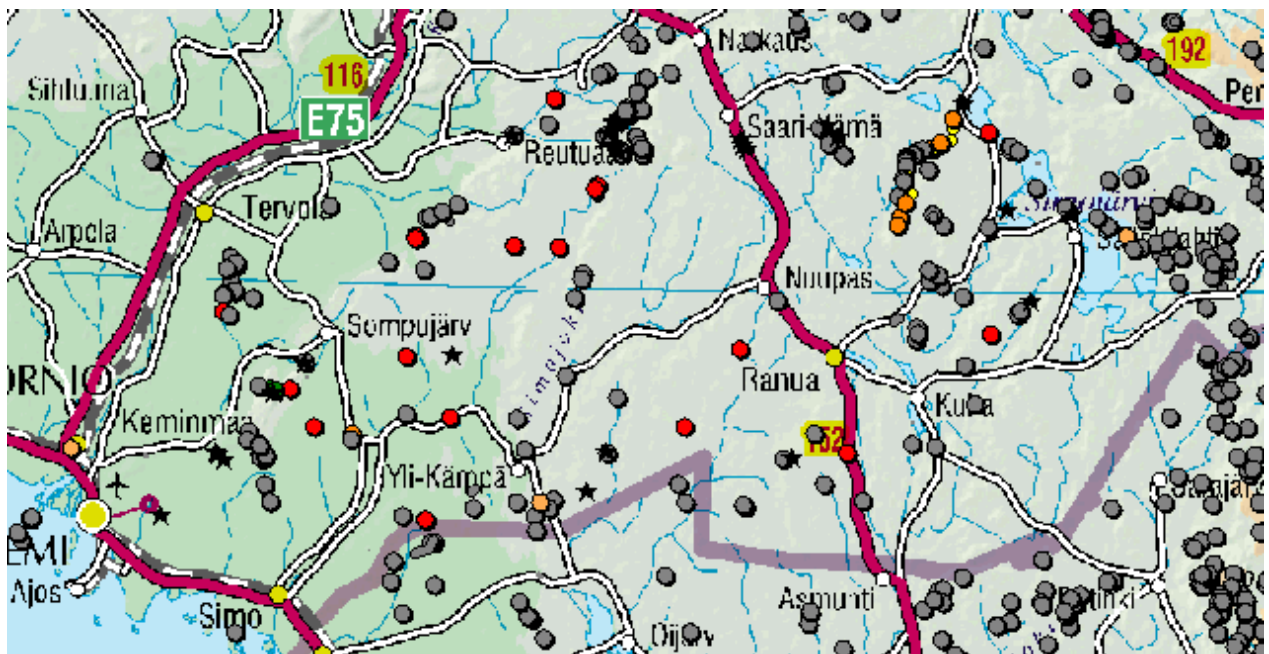
Tervolan kulttuuriperintökohteet

Nimi		x (i)	y (p)	Reiskanro
Lintupirtti 3	kellari	3439314	7341692	145843
Hetsuonoja	kämppä	3424379	7326527	146627
Lintupirtti 2	hiilimiilu	3439254	7341695	146644
Köyrykangas 2	kämppä	3396484	7338637	147380
Pitkälampi 4	leimapuu	3454747	7339947	152331
Pitkälampi 3	leimapuu	3454571	7340022	152333
Pitkälamminoja	kämppä	3453815	7341401	152335
Pitkälamminoja 2	kämppä	3453970	7341350	152369
Pitkälampi 1	irtolöytöpaikka	3454279	7340480	152388

1 Johdanto



Kartta 1. Inventointialueet. Kuntarajat on merkitty karttaan sinisellä, talousmetsät ovat kartassa vihreällä merkityt alueet. Pohjakartta © Metsähallitus 2012.



Kartta 2. Pistemäiset kohteet näkyvät kartalla harmaina palloina, aluekohteet mustina tähtinä. Pohjakartta © Metsähallitus 2012.

Inventoinnin esivalmistelutyöt tehtiin Rovaniemellä toukokuussa 2012. Jälkityöt tehtiin Turussa ja Jämsässä syksyllä 2012 ja keväällä 2013. Inventoinnissa huomioitiin ihmisen toiminnasta jääneet rakenteet esihistorialliselta ajalta noin 1960-luvulle saakka. Myös nuorempia kohteita dokumentoitiin, mikäli sen katsottiin olevan tarkoituksenmukaista (muun muassa 1970-luvun metsälentokentät).

Ennakkoselvityksissä käytiin läpi muinaisjäännösrekisterin ohella Metsähallituksen Reiska- ja Sutigis-tietokantoihin talletettuja tietoja, sekä paikallishistorioita ja vanhoja karttoja alueista. Metsähallituksen henkilökuntaa ja paikallisia asukkaita haastatteleamalla saatiin lukuisia vihjeitä kohteista.

Inventoinnin tarkoituksena oli saada hyvä yleiskäsitys alueen aiemmasta maankäytöstä sekä siihen liittyvistä kohteista. Tavoite saavutettiin oman arvion mukaan kulttuuriperintökohteiden osalta, mutta maan päälle näkymättömät esihistorialliset kohteet jäivät ajankäytöllisten syiden vuoksi epäilemättä aliedustetuiksi. Alueista käytiin läpi ensisijaisesti ne, joilta oli ilmoituksia kulttuuriperintökohteista Metsähallituksen tietokannoissa tai joista saatiin kohdevihjeitä haastatteluissa. Maastokäyntejä pyrittiin keskittämään myös paikannimien ja maaston topografian suhteen lupaavimmiksi katsotuille alueille, kuten vesistöjen ääreen ja jokivarsille.

Inventoitava alue oli noin 100 000 hehtaaria, johon kuului metsätalousmaiden lisäksi myös soita, rämeitä, sekä rakka- ja kallioalueita. Alueesta käytiin läpi arviolta noin 4 %.

Inventoinnissa dokumentoitiin kaikkiaan 148 kohdetta, joista 56 oli muinaisjäännöskohteita ja 92 kulttuuriperintökohteita (Keminmaa 6 muinaisjäännöskohdetta, 2 kulttuuriperintökohdetta, Tervola 18 muinaisjäännöskohdetta, 9 kulttuuriperintökohdetta, Simo 9 muinaisjäännöskohdetta, 21 kulttuuriperintökohdetta, Ranua 23 muinaisjäännöskohdetta, 60 kulttuuriperintökohdetta). Ennen inventointia alueilta tunnettiin 27 muinaisjäännöskohdetta. Suuri osa dokumentoiduista kulttuuriperintökohteista oli merkitty Metsähallituksen Sutigis-tietokantaan. Uusia kohteita tuli runsaasti tietoon myös Metsähallituksen työntekijöiden ja paikallisten asukkaiden haastatteluissa.

Inventoinnin suorittamiseen osallistuivat allekirjoittaneen lisäksi suunnittelumetsuri Alpo Haarahiltunen 28.5.-1.6., metsuri Martti Rivinoja 5.6.-14.6., metsuri Jarmo Lohela 27.6.-3.7., ja 14.8., sekä harjoittelija, metsätalousinsinööriopiskelija Kaisa Silén 26.6.-14.9.2012.

Kohdetiedot ja reittiloki tallennettiin Panasonic Toughbook C2-U1 -laitteelle. Koordinaattitiedot mitattiin pääosin Garmin C-60 GPS-laitteella. Kohteet valokuvattiin Olympus-digikameralla.

2 Inventointialueen maisema, luonto sekä maa- ja kallioperä

Inventoidut alueet sijaitsevat Lapin lounaisosassa, osittain rannikolla ja osittain jokien halkomassa sisämaassa. Alueiden laajan levinnän vuoksi kallioperässä, maaperän muodostuksessa ja korkeuseroissa on keskenään suuria vaihteluita.

Keminmaa

Keminmaa on maastollisesti länsiosastaan tasaista ja itäosista –jossa valtion maat sijaitsevat– soista ja kohoumia sisältävää. Kemijoen koillisosasta kohti Simoa alkaa Kivaloiden vaarajono. Muuten pitäjä on maisemaltaan pääosin loivapiirteinen.

Kivilajit Keminmaalla ovat pääosin liuskeita. Keminmaan maaperässä on runsaasti moreenia, joka kuitenkin monin paikoin on hiekan, turpeen ja saven alla. Jokilaaksoissa on laajoja savialueita, jotka usein ovat hiekan peittämiä. Suot, jotka pääosin ovat rämeitä, ovat pääosin keskittyneet pitäjän itäosiin. Keminmaan vesistöt ovat pääosin jokia, joista huomattavin on Kemijoki sivujokineen. Järvet alueella ovat pääosin pieniä suolampia.

Simo

Simon kunta on yleisilmeeltään alava. Kunnan luoteisrajalla kulkee kuitenkin Kivalon vaarajono ja kunnan pohjoisimmassa osassa kulkee myös toinen vaararyhmä, johon kuuluvat Runkausvaara, Palokivalo, Ahmavaara ja Aaporinvaara. Samalla alueella sijaitsee myös Runkauksen luonnonpuiston eteläisempi osa. Simon läpi virtaa Simojoki, muutoin kunta on varsin vähävetinen. Kallioperältään Simo on pääosin graniittigneisiä. Maalajeista hallitsevin on moreeni, joskin hiekka-alueita on pääosin jokivarressa. Kasvillisuudeltaan ja lajimäärältään Simo on sijaintiinsa nähden monipuolinen.

Ranua

Ranuan seudulla jääkausi päättyi noin 9300 vuotta sitten. Kunnan itäisimpiä ja korkeimpia alueita lukuun ottamatta seutu peittyi jään vetäytyttyä veden alle. Simojärven itäpuolella – inventointialueen ulkopuolella – kohoaa vaarajonojen alue.

Simojärven vesi kuroutui irti Itämeren altaasta noin 9000 vuotta sitten ja jääkauden jälkeen noin 2500 vuodessa Itämeren altaan vesi peräytyi Ranuan alueelta, joka noin vuoden 6000 eKr. jälkeen on ollut kuivaa maata. Ranuan kallioperä muodostuu pääosin graniittigneisistä.

Ranuan maisema on yleispiirteiltään tasaista ja soiden osuus kunnan maapinta-alasta on noin 60 % . Tästä johtuen Ranuan yleisin maalaji on turve. Kunnan itäosassa sijaitsevasta Simojärvestä laskee Simojoki, jonka lisäksi kuntaa halkovat mm. Ranuanjoki ja Siuruanjoki.

Tervola

Jääkauden jälkeen vesi peitti Tervolan seudun. Ensimmäisenä kuivaksi maaksi kohosivat Törmävaaran kuuluisan muinaisjäännösalueen laet. Maisemassa on vaaroja ja soita. Tervolan läpi kulkee Kemijoki.

3 Alueen tutkimushistoria

Ranuan kunta on inventoitu Hannu Kotivuoren toimesta vuonna 1990 ja Ranuan koillisosa Taisto Karjalaisen toimesta vuonna 2010. Simon kunnan on inventoinut J. Laurén vuonna 1991 ja Tervolan Hannu Kotivuori vuonna 1995, Keminmaassa ja muiden kuntien alueilla on lisäksi tehty eri henkilöiden toimesta runsaasti tarkastuksia, osainventointeja ja koekaiivauksia, joista osa suoraan tai välillisesti koskee vuonna 2012 inventoituja alueita. Luettelo näistä inventoinneista on löydettävissä Museoviraston nettisivustolta.

Inventoiduilta alueilta tunnettiin ennestään viisi muinaisjäännöstä Keminmaalta, kahdeksan Ranualta, 12 Tervolasta ja kaksi Simosta.

4 Tulosten tarkastelu ja johtopäätökset

Inventoinnissa dokumentoiduilla 148 kohteella oli kaikkiaan 380 alakohdetta. Suurin osa (53 kpl) inventoiduista kohteista löytyi inventoinnin maastotyövaiheessa. Haastattelujen ja tiedonantojen avulla löytyi 40 kohdetta, muinaisjäännösrekisteriin merkittyjä kohteita tarkastettiin 28 kappaletta, 17 kohteesta tieto oli merkitty Metsähallituksen Sutigis-tietokantaan ja 11 kohdetta löytyi vanhojen karttojen avulla.

Inventoinnissa löydettiin metsätyökämppeä, rakkakuoppia, tervahautoja, hiilimiiluja, merkkipuita, uittopatoja, leimapuita, kivilatomuksia, esihistoriallisia asuinpaikkoja, taistelupaikkoja, väliaikaishautoja, kolmiomittaustorneja, poroaitauksia, räkkäsuojia, laavuja, metsälentokenttiä, kapulateitä, maakuoppia, maasaunoja/piilopirttejä, heinälatoja, röykkiöitä, kaivoja, parkkuupukki, heinäsuova, kypälälauta, kehäröykkiö, sekä piisikivivarastona dokumentoitu kivilatomus. Savottatöihin liittyvät kohteet (kämpät, leimapuut, kapulatiet, uittopadot, parkkuupukki) muodostivat selkeästi suurimman yksittäisen kohderyhmän.

Inventoinnilla oli 4 % maastokattavuustavoite, joka saavutettiin. Metsän kasvatusluokat vaikuttavat kohteiden havainnointiin ja siten inventointituloksiin.

Inventoinnin tavoitteena oli saada hyvä yleiskäsitys alueen kulttuuriperinnöstä.

Allekirjoitus

Jämsässä 12.5.2012

Inga Nieminen

Lähteet

Karjalainen, T. 2011: Posion ja Ranuan koillisosan inventointi. – Metsähallituksen arkisto.

Kiminki, T. 2006: Pentti Pirilä pitkällä polulla. – Kuriiri 18.10.2006 .

Hiltunen 1990: Ranuan historia. –Ranuan kunta ja seurakunta, Kemi. s. 17-23.

Partanen et al. 1988: Kotiseutuni Keminmaa. –LC-Keminmaa, Kemi. s.11-12.

Heinänen& Hiltunen 1986: Simon kirja – Simon kunta, Simo.

Suopela, 2003: Tervola Kotiseutu ja sen tarinat. – Tervolan kunta, Kemijärvi. s. 6-7, 101-102.

Haastatellut henkilöt/tiedonannot:

Ahonen Antero

Halme Kari

Kaakinen Heikki

Karttunen Unto

Laivakangas Sauli

Ruokanen Taisto

Mikkola Markku

Whitfield Thomas

5 Kohdetiedot

Seuraavassa on esitetty tiedot Keminmaan, Ranuan, Tervolan ja Simon muinaisjäännös- ja kulttuuriperintökohteista.

5.1 Keminmaan kohteet

5.1.1 Keminmaan arkeologiset kohteet

Helkkusenvaara kivirakenne jäännös		MH-tunnus: 146360	
Kohdetyyppi:	17 Kivi- ja maarakenteet	Haltija:	181 Metsätalous Länsi-Lappi
Ajoitus:	7199 Ajoitus epäselvä	Ylläpitäjä:	181 Metsätalous Länsi-Lappi
Rakentamisvuosi:		Kunta:	241 Keminmaa
Lukumäärä:			
Koordinaatti-selitys:		Geometria tuotettu:	4 Gps-mittaus, korjaamaton
Koordinaatit:	X 7304096, Y 3404004, Z 50	Löydöt:	
Taustatiedot			
Muinaisjäännösrekisteri ja Sutigis-merkintä			
Ympäristön kuvaus			
Voimalinjan lounaispuoli.			
Kohteen kuvaus			
Muinaisjäännösrekisterissä todetaan kohteesta seuraavaa:			
<p>”Latomus sijaitsee Akkunasjoesta noin 2 km kaakkoon, Kivaloiden vaara-alueen eteläosassa olevan Helkkusenvaaran etelärinteellä, tuoreella ja kostealla kankaalla. Rakenne tarkastettiin ensi kerran vuonna 1995. Se kuvattiin pohjois-etelä -suuntaiseksi, noin 15 m pitkäksi ja 10 m leveäksi kivirakenteeksi, jonka länsireunassa oli selvät, 0,2 m korkeat ja 0,2 m leveät vallit. Kiveyksen sisäpuoli todettiin tasaiseksi. Tarkastajalle jäi epäselväksi, onko kyseessä esihistoriallinen, historiallisen ajan muinaisjäännös, vai mahdollisesti luonnonmuodostuma. Kohde tarkastettiin uudelleen metsänhakuutöiden suunnitelmien takia 2008. Aiempien koordinaattien ilmoittamasta</p>			

kohdasta (p=7304137, i= 3403977) noin 40 m kaakkoon paikannettiin selvästi ihmisen tekemä, suunnilleen soikea kivivalli, jonka pituudeksi lounais-koillisuunnassa mitattiin 13 m. Sen leveys vaihteli koillispään noin kolmesta metristä lounaispään neljään metriin. Lounaispäästä kohti vallin kaakkoisen pitkäsivun ja päädyn väliin ssa todettiin 1,5 m levyinen aukko. Kivimuodostelma on vaikeasti havaittava ja sijaitsee kivisessä moreenimaassa. Sähkönsiirron voimalinja kulkee 50-60 m kehän pohjoispuolella. Ilmeisesti vuonna 2008 paikannettu rakenne on sama kuin aiemmin tarkastettu, vaikkei sen todettiin vastaavan vain osittain aiempaa kuvausta. Rakenteen ikä ja tarkoitus voivat olla selvitetävissä vain koekaivauksella.”

Vuoden 2012 inventoinnin yhteydessä tehdyt havainnot kohteesta ovat seuraavat:

Kohteessa on neliskanttinen kivrakennelma, jonka itä- ja länsi-sivut ja länsipääty ovat hyvin havaittavissa. Itäpääty sen sijaan on epämääräinen, eikä sen linja ole yksiselitteisesti havaittavissa. Aiemmassa tarkastuksessa mainittua oviaukkoa ei kohteella havaittu. Lounais-koillisuuntaan rakennelma on 13 metriä pitkä, koillisseinustan pituudeksi mitattiin 8 metriä, luoteis-eteläseinus, jossa on kulma, on 3 + 3 metriä. Kivivallin leveys on noin 0.6 metriä ja korkeus 0.4 metriä. Valli on kasattu erikokoisista luonnonkivistä. Kohde sijaitsee kivikossa, eikä sisäpuolen tasaista kiveystä havaittu. Gps-koordinaattipiste on mitattu rakenteen keskeltä.

Kohteen rajaus

Kohde rajautuu aluemaisesti mitattujen gps-koordinaattipisteiden osoittamaan kohtaan.

Tulkinta

Kohteen funktio on epäselvä.

Lisätietoja

Toimenpiteet

Kohteen välittömässä läheisyydessä on hakkuujätettä, joka tulee poistaa.

Tarkastukset

Viranomais-rekisterinro:	241010125	Kunto:	2 Keskinertainen
Arvotus:	3 Esitys mj-luokka II	Olotila:	2 Ei käytössä
Selitys:		Kohteen suojelu:	2 Muinaisjäännösrekisteri II
		Selitys:	

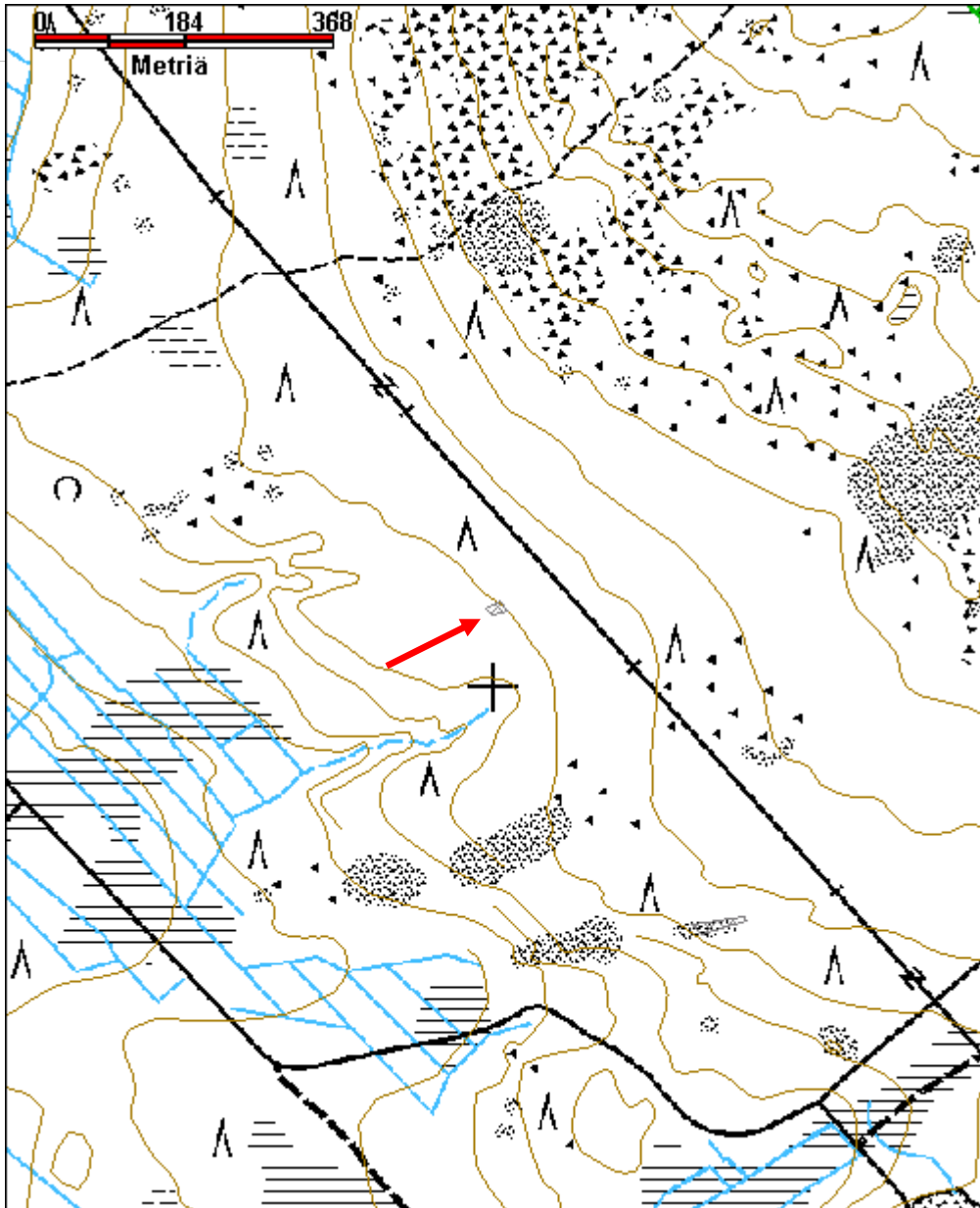
Ympäristön suojelu:	0 Ei määritelty
----------------------------	-----------------

Selitys:	
-----------------	--



Helkkusenvaara kivirakenne kuvattu luoteesta. Kuvaaja Inga Nieminen.

Kohdetyyppi:	17 Kivi- ja maarakenteet	Copyright:	© Metsähallitus 2008 © Maanmittauslaitos 1/MML/08
Koordinaatit:	X 7304096, Y 3404004, Z 50	Mittakaava:	1:7000



Helkkusenvaara etelä rakkakuoppa

MH-tunnus: 146642

Kohdetyyppi:	17 Kivi- ja maarakenteet	Haltija:	181 Metsätalous Länsi-Lappi
Ajoitus:	7199 Ajoitus epäselvä	Ylläpitäjä:	181 Metsätalous Länsi-Lappi
Rakentamisvuosi:		Kunta:	241 Keminmaa
Lukumäärä:			

Koordinaatti-selitys:		Geometria tuotettu:	4 Gps-mittaus, korjaamaton
Koordinaatit:	X 7303705, Y 3404279, Z 50	Löydöt:	

Taustatiedot

Muinaisjäännösrekisteri ja Sutigis-merkintä.

Ympäristön kuvaus

Rakkakivikon ympärillä kasvaa havumetsää, jonka kasvatusluokka on 30. Sammaleen osittain peittämä rakkakivikko.

Kohteen kuvaus

Muinaisjäännösrekisterissä todetaan kohteesta seuraavaa:

”Helkkusenvaaran eteläisessä alarinteessä on useita louhikoita ja rakkakivikoita. Vaaran eteläpuolella kulkevasta metsäautotiestä noin 150 m koilliseen ja alarinteen poikki kulkevasta voimalinjasta noin 120 m lounaaseen on noin 80 x 20 m laajuinen rakkakivikko. Tässä kivikossa havaittiin vuonna 2008 kolme rakkakuoppaa. Kuoppa A on halkaisijaltaan 2 m ja syvyydeltään 50 cm, kuoppa B on 1,5 m halkaisijaltaan ja 50 cm syvä. Kolmas rakkakuoppa C on halkaisijaltaan 1,5 m ja 0,3 m syvä. Kuoppien ympäristössä on kuivahkon kankaan männikköä.”

Kohde tarkastettiin heinäkuussa 2012. Kohteessa on neljä rakkakuoppaa.

Kuoppa A on 2 metriä halkaisijaltaan ja 0.5 metriä syvä ja se koostuu erikokoisista kivistä. Kuoppa on koordinaattipisteessä 3404284, 7303707.

Kuoppa B on halkaisijaltaan 1.6 metriä ja 0.3 metriä syvä. Kuoppa on koordinaattipisteessä 3404259, 7303699.

Kuoppa C on halkaisijoiltaan, eri suunnista 1.6 ja 1.4 metriä, syvyydeltään 0.5 metriä. Kuoppa on epämääräinen. Se on koordinaattipisteessä 3404253, 7303701.

Kuoppa D on halkaisijaltaan 1.5 metriä ja syvyydeltään 0.2 metriä. Kuoppa on epämääräinen. Se on koordinaattipisteessä 3404310, 7303713.

Kohteen rajaus

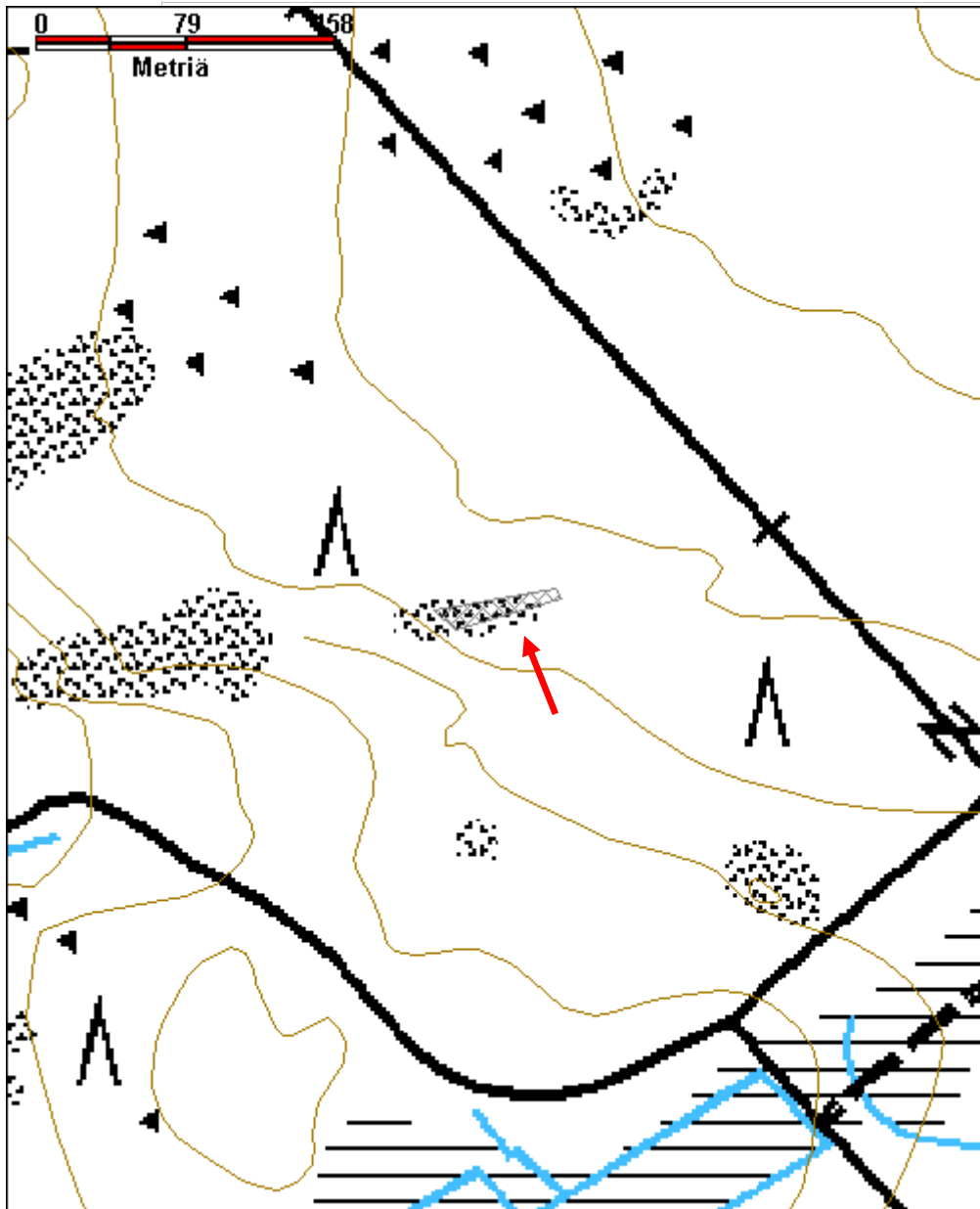
Kohde rajautuu aluemaisesti mitattujen koordinaattien osoittamaan kohtaan.

Tulkinta	
Rakkakuoppia	
Lisätietoja	
Toimenpiteet	
Tarkastukset	
Viranomais-rekisterinro:	1000013107
Arvotus:	3 Esitys mj-luokka II
Selitys:	
Kunto:	2 Keskinertainen
Olotila:	2 Ei käytössä
Kohteen suojelu:	2 Muinaisjäännösrekisteri II
Selitys:	
Ympäristön suojelu:	0 Ei määritelty
Selitys:	



Helkkusenvaara etelä rakkakuoppa A kuvattu etelästä. Kuvaaja Inga Nieminen.

Kohdetyyppi:	17 Kivi- ja maarakenteet	Copyright:	© <i>Metsähallitus</i> 2008 © <i>Maanmittauslaitos</i> 1/MML/08
Koordinaatit:	X 7303705, Y 3404279, Z 50	Mittakaava:	1:3000



Honkajärvenkangas 1 keittokuoppa

MH-tunnus: 148274

Kohdetyyppi:	1 Asuinpaikat	Haltija:	181 Metsätalous Länsi-Lappi
Ajoitus:	7114 Varhaismetallikausi	Ylläpitäjä:	181 Metsätalous Länsi-Lappi
Rakentamivuosi:		Kunta:	0
Lukumäärä:			

Koordinaatti-selitys:		Geometria tuotettu:	4 Gps-mittaus, korjaamaton
Koordinaatit:	X 7296561, Y 3397291, Z 30	Löydöt:	

Taustatiedot

Muinaisjäännösrekisteri ja Sutigis-havainto

Ympäristön kuvaus

Ylähongantien kaakkoispuolella erirakenteinen sekametsä, jonka kasvatusluokka on 60. Tuoretta kangasta, jonka aluskasvillisuudessa on mustikkaa, puolukkaa ja variksenmarjaa.

Kohteen kuvaus

Muinaisjäännösrekisterissä todetaan kohteesta seuraavaa:

”Kohde sijaitsee Elijärven louhoksesta noin 5 kilometriä eteläkaakkoon, Honkajärvenkankaan koillisosassa, hiekkakuopan ympärillä. Alueella on 12 keittokuoppaa, joiden halkaisija on 2-4 metriä ja syvyys 0,5-1,2 metriä. Hiekkakuopan reunoilla on runsaasti palaneita kiviä ja siellä on havaittu palanutta luuta, kvartsi-iskoksia ja Sär 2 -keramiikkaa.”

Vuoden 2012 inventoinnin yhteydessä tehdyt havainnot kohteesta ovat seuraavat:

Kohteessa on vaihtelevalla etäisyydellä toisistaan keskenään erikokoisia, muodoltaan pyöreitä kuoppia.

Kuoppa 1:

Kuoppa on koordinaattipisteessä 3397281, 7296557. Sen halkaisija on noin 3.5 metriä ja syvyys 1.3 metriä. Kuopan pohjalla on noin puolen metrin korkeuteen ulottuva kiveys, jonka halkaisija on 0.9 metriä. Kivet ovat sammaleen peittämät.

Kuoppa 2:

Kuoppa on koordinaattipisteessä 3397291, 7296539. Sen halkaisija on noin 2.5 metriä ja syvyys 0.3 metriä.

Kuoppa 3:

Kuoppa on koordinaattipisteessä 3397297, 7296540, Sen halkaisija on noin 2.5 metriä ja syvyys 0.5 metriä.

Kuoppa 4:

Kuoppa on koordinaattipisteessä 3397299, 7296544. Sen halkaisija on noin 2.3 metriä ja syvyys 0.5 metriä.

Kuoppa 5:

Kuoppa on koordinaattipisteessä 3397297, 7296548, Sen halkaisija on noin 3.0 metriä ja syvyys 0.6 metriä.

Kuoppa 6:

Kuoppa on koordinaattipisteessä 3397307, 7296559. Sen halkaisija on noin 2.5 metriä ja syvyys 0.5 metriä.

Kuoppa 7:

Kuoppa on koordinaattipisteessä 3397307, 7296554 Sen halkaisija on noin 2.0 metriä ja syvyys 0.3 metriä.

Kuoppa 8:

Kuoppa on koordinaattipisteessä 3397302, 7296555. Sen halkaisija on noin 2.5 metriä ja syvyys 0.3 metriä.

Kuoppa 9:

Kuoppa on koordinaattipisteessä 3397299, 7296563 Sen halkaisija on noin 2.5 metriä ja syvyys 0.5 metriä.

Kuoppa 10:

Kuoppa on koordinaattipisteessä 3397281, 7296581. Sen halkaisija on noin 2.3 metriä ja syvyys 0.3 metriä.

Kuoppa 11:

Kuoppa on koordinaattipisteessä 3397286, 7296579. Sen halkaisija on noin 1.7 metriä ja syvyys 0.5 metriä.

Kuoppa 12:

Kuoppa on koordinaattipisteessä 3397276, 7296578 . Sen halkaisija on noin 2.0 metriä ja syvyys 0.4 metriä.

Kuoppa 13:

Kuoppa on koordinaattipisteessä 3397274, 7296584 Sen halkaisija on noin 2.0 metriä ja syvyys 0.3 metriä.

Kuoppa 14:

Kuoppa on koordinaattipisteessä 3397273, 7296555. Sen halkaisija on noin 2.0 metriä ja syvyys 0.5 metriä.

Kohde on osittain valtion ja osittain yksityisen maalla.

Kohteen rajaus

Kohde rajautuu aluemaisesti mitattujen koordinaattien osoittamaan kohtaan.

Tulkinta
Keittokuoppia
Lisätietoja

Toimenpiteet

Tarkastukset

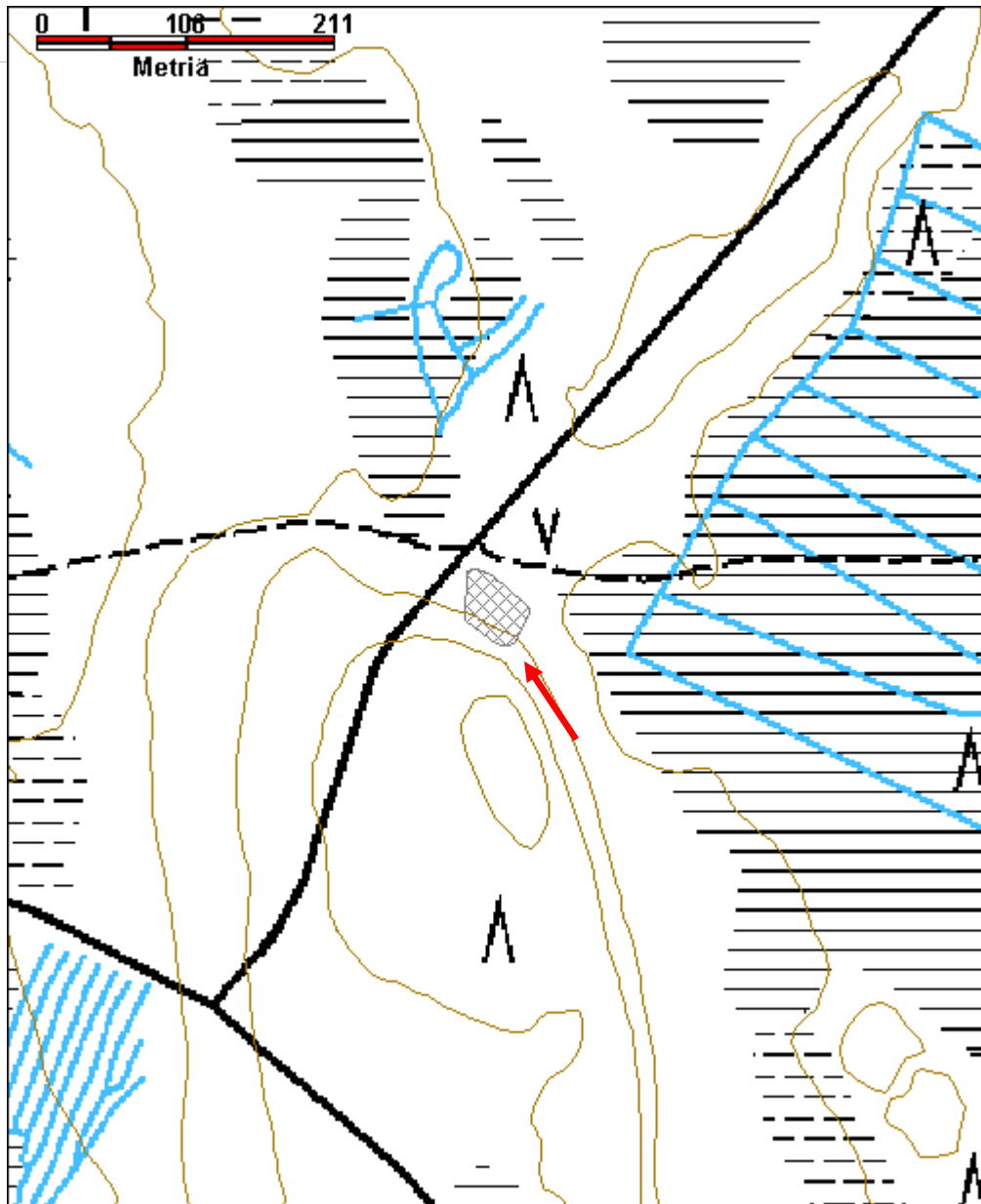
Viranomaisrekisterinro:	241010126	Kunto:	1 Hyvä
Arvotus:	3 Esitys mj-luokka II	Olotila:	2 Ei käytössä
Selitys:		Kohteen suojelu:	2 Muinaisjäännösrekisteri II : Selitys:

Ympäristön suojelu:	99 Muu suojeluarvoa sisältävä alue
Selitys:	



Honkajärvenkangas keittokuoppa 1 kuvattu luotesta. Kuvaaja Inga Nieminen.

Kohdetyyppi:	1 Asuinpaikat	Copyright:	© Metsähallitus 2008 © Maanmittauslaitos 1/MML/08
Koordinaatit:	X 7296561, Y 3397291, Z 30	Mittakaava:	1:4007



Jääkärikämpä kivikautinen asuinpaikka

MH-tunnus: 151418

Kohdetyyppi:	1 Asuinpaikat	Haltija:	181 Metsätalous Länsi-Lappi
Ajoitus:	7111 Kivikausi	Ylläpitäjä:	181 Metsätalous Länsi-Lappi
Rakentamisvuosi:		Kunta:	241 Keminmaa
Lukumäärä:			

Koordinaatti-selitys:		Geometri a tuotettu:	4 Gps-mittaus, korjaamaton
Koordinaatit:	X 7311112, Y 3410931, Z 90	Löydöt:	

<i>Taustatiedot</i>
Muinaisjäännösrekisteri.
<i>Ympäristön kuvaus</i>
<i>Kohteen kuvaus</i>
Muinaisjäännösrekisterissä kohteesta todetaan seuraavaa: "Kohde sijaitsee Kivaloiden vaarajonon keskivaiheilla, Ylä-Penikan lounaispuolella, Keski-Penikan pohjoispäässä, itään laskevassa rinteessä. Jääkärikämpälle vievältä hiekkatieltä ja kämpän eteläpuolisesta hiekkatörmästä on löytynyt kvartsiä noin 250 m matkalta. Vuoden 2008 metsänhakuuseen liittyvässä tarkastuksessa kvartsi-iskoksia ja esineitä havaittiin heti jääkärikämpälle vievän tien alusta kämpän eteläpuoleiseen rinteeseen saakka. Muinaisjäännöksen laajuus arvioitiin pintalöytöjen ja topografian perusteella noin 300 m pituiseksi ja 70-120 m levyiseksi vyöhykkeeksi. Se on hiekkaista terassia, joka rajoittuu lännessä jyrkähkösti kohoavaan kivikkoiseen rinteeseen ja idässä soistuneeseen kankaaseen/suohon, pohjoisessa Penikoille johtavaan tiehen ja etelässä jääkärikämpän eteläpuoliseen puroon."
Kohde tarkastettiin syyskuussa 2012. Alue on muinaisjäännösrekisterin kohdekuvausta vastaavassa tilassa. Kvartsi-iskoksia havaittiin alueen poikki kulkevan hiekkatien kahdella pohjoisimmalla kolmanneksella.
<i>Kohteen rajaus</i>
Kohde rajautuu alueena.
<i>Tulkinta</i>
Kivikautinen asuinpaikka.
<i>Lisätietoja</i>

*Toimenpiteet**Tarkastukset*

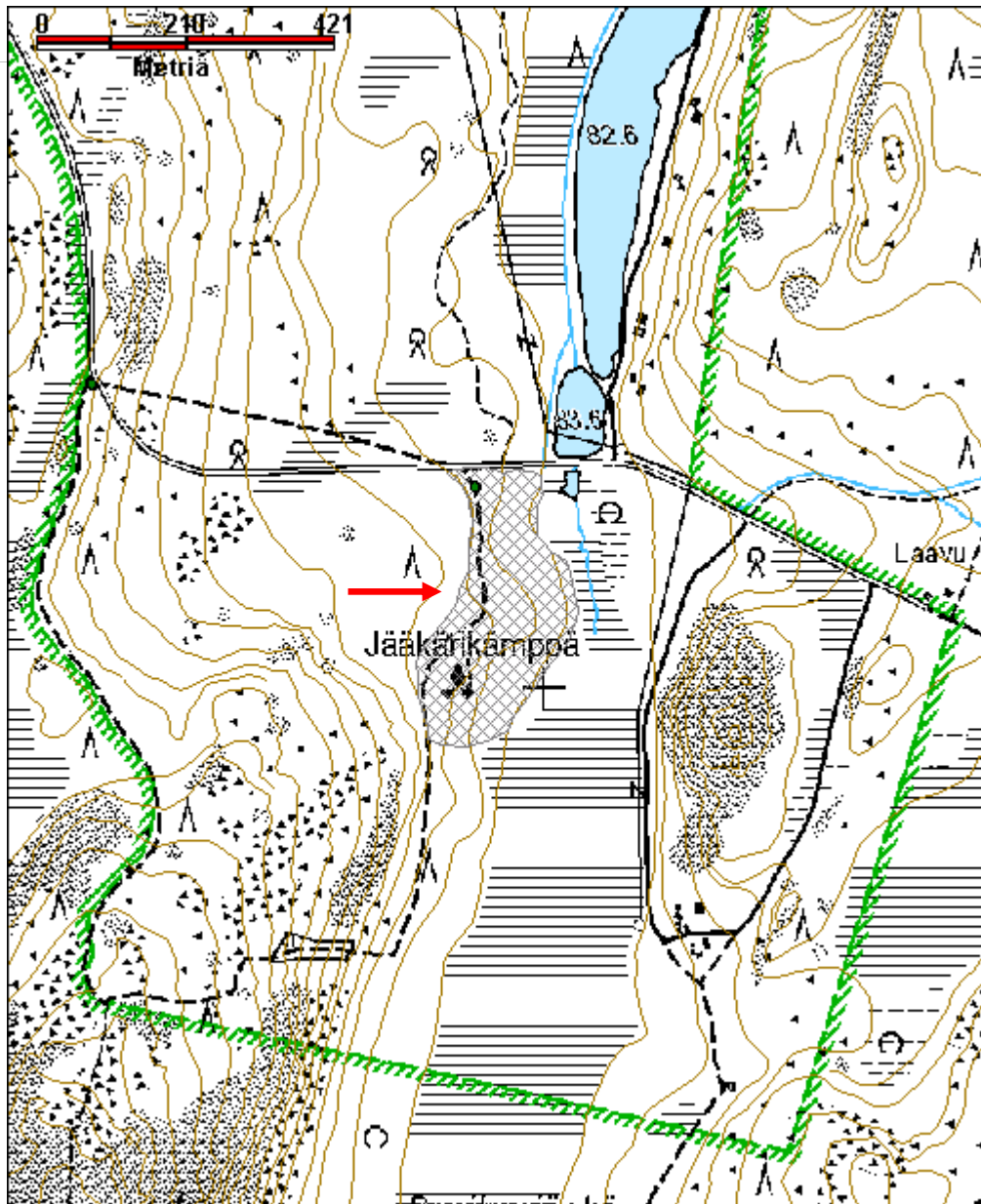
Viranomais- rekisterinro:	241010129	Kunto	1 Hyvä
		:	
		Olotila	2 Ei käytössä
		:	
Arvotus:	3 Esitys mj-luokka II	Kohteen suojelu:	2 Muinaisjäännösrekisteri II
Selitys:		Selitys	:

Ympäristön suojelu:	0 Ei määritelty
Selitys:	



Jääkärikämpä kivikautisen asuinpaikan läpi kulkevan hiekkatien pohjoisosa. Tiellä havaittiin yksittäisiä kvartsi-iskoksia. Kuvaaja Inga Nieminen.

Kohdetyyppi:	1 Asuinpaikat	Copyright:	© Metsähallitus 2008 © Maanmittauslaitos 1/MML/08
Koordinaatit:	X 7311112, Y 3410931, Z 90	Mittakaava:	1:8000



Kuiva-Kilkka 2 rakkakuoppa	MH-tunnus: 146643
-----------------------------------	------------------------------

Kohdetyyppi:	17 Kivi- ja maarakenteet	Haltija:	181 Metsätalous Länsi-Lappi
Ajoitus:	7199 Ajoitus epäselvä	Ylläpitäjä:	181 Metsätalous Länsi-Lappi
Rakentamivuosi:		Kunta:	241 Keminmaa
Lukumäärä:			

Koordinaatti-selitys:		Geometria tuotettu:	4 Gps-mittaus, korjaamaton
Koordinaatit:	X 7314625, Y 3414523, Z 95	Löydöt:	

<i>Taustatiedot</i>
Löytyi inventoinnissa.
<i>Ympäristön kuvaus</i>
Kuiva-Kilkan korkeimman kohdan kaakkoispuolella oleva, suurempien kivenlohkareiden halkoma pieni rakkakivikko. Sekämetsää, jonka aluskasvillisuudessa katajaa, sammalta ja jäkälää. Kivikon kivet noin ihmisen pään kokoisia, osin kulmikkaita, osin pyörityneitä.
<i>Kohteen kuvaus</i>
Kohteessa on kuusi rakkakuoppaa.
Kuoppa 1: Kuoppa on halkaisijaltaan noin 1.6 metriä ja 0.4 metriä syvä. Kuoppa on koordinaattipisteessä 3414527, 7314576.
Kuoppa 2: Kuoppa on Kuoppa 1:stä noin 16 metriä itään. Kuopan koko on sivuilta 1.8 x 1.0 metriä ja syvyys 0.3 metriä. Kuoppa on pohjois-eteläsuuntainen ja sen koordinaatit ovat 3414512, 7314578.
Kuoppa 3: Kuoppa on Kuoppa 2:sen koillispuolella, 2.5 metrin päässä. Kuopan halkaisija on 1.5 metriä ja syvyys 0.4 metriä. Välittömästi kuopan itäpuolella on kallio. Kuopan koordinaatit ovat 3414518, 7314582
Kuoppa 4: Kuoppa on halkaisijaltaan 1.3 metriä ja 35 senttimetriä syvä. Se on koordinaattipisteessä 3414525, 7314665.
Kuoppa 5: Kuoppa on Kuoppa 4:sta 1.5 metriä koilliseen. Se on halkaisijaltaan noin 1.3 metriä ja syvyydeltään 0.4 metriä. Kuopan yli on kaatunut puu, joka on laho. Kuoppa on

koordinaattipisteessä 3414526, 7314670.

Kuoppa 6: Kuoppa on Kuoppa 5:sta noin 5 metriä länteen. Se on halkaisijaltaan noin 1.5 metriä ja syvyydeltään 0.4 metriä. Kuoppa on koordinaattipisteessä 3414533 7314672.

Kohteen rajaus

Kohde rajautuu aluemaisesti mitattujen koordinaattien osoittamaan kohtaan.

Tulkinta

Rakkakuoppia

Lisätietoja

Toimenpiteet

Tarkastukset

Viranomais-		Kunto	2 Keskinertainen
rekisterinro:		:	
		Olutila	2 Ei käytössä
		:	
Arvotus:	3 Esitys mj-luokka II	Kohteen	2 Muinaisjäännösrekisteri II
		suojelu:	
Selitys:		Selitys	
		:	

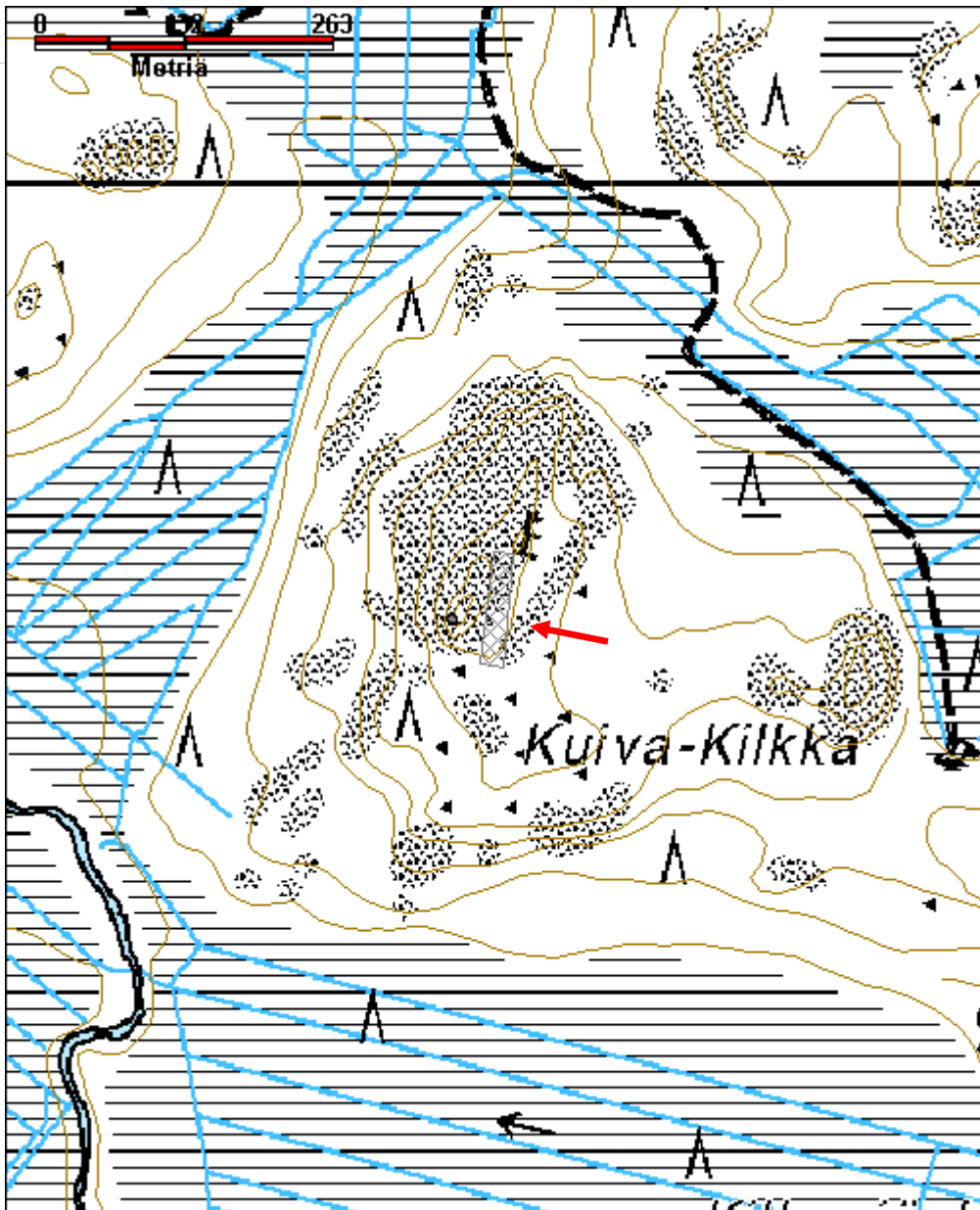
Ympäristön suojele: 0 Ei määritelty

Selitys:



Kuiva-Kilkka 2 rakkakuoppa 2. Kuvaaja Inga Nieminen.

Kohdetyyppi:	17 Kivi- ja maarakenteet	Copyright:	© Metsähallitus 2008 © Maanmittauslaitos 1/MML/08
Koordinaatit:	X 7314625, Y 3414523, Z 95	Mittakaava:	1:5000



Tulkkilanjätkä rakkakuoppa

MH-tunnus: 146638

Kohdetyyppi:	17 Kivi- ja maarakenteet	Haltija:	181 Metsätalous Länsi-Lappi
Ajoitus:	7199 Ajoitus epäselvä	Ylläpitäjä:	181 Metsätalous Länsi-Lappi
Rakentamisvuosi:		Kunta:	241 Keminmaa
Lukumäärä:			

Koordinaatti-selitys:	Geometria tuotettu: 4 Gps-mittaus, korjaamaton
Koordinaatit:	Löydöt: X 7303055, Y 3404887, Z 55

<i>Taustatiedot</i>
Muinaisjäännösrekisteri ja Sutigis-merkintä.
<i>Ympäristön kuvaus</i>
Soikea, pitkänomainen rakkakivikko, jonka päällä kasvaa koivuja. Ympäriillä kasvaa sekametsää, jonka kasvatusluokka on 40.
<i>Kohteen kuvaus</i>
Muinaisjäännösrekisterissä todetaan kohteesta seuraavaa: ”Keminmaan Helkkusenvaaran eteläpuolella on Tulkkilanjätkän suoalue, jonka länsipuolella on matala kumpare, jonka koillislaidalla on noin 30 x 50 m laajuinen rakkakivikko. Tässä on seitsemän rakkakuoppaa sekä rakkaan tehty asumuspainannetta muistuttava koordinaattien osoittama painanne tai asumusvalli. Tämä on noin 3,5 m halkaisijaltaan ja 20 cm syvä. Kivet sen keskeltä on raivattu matalaksi reunavalliksi. Painanne on keskellä rakkaa, suunnilleen sen korkeimmalla kohdalla. Muut rakkakuopat (A-G) ovat noin 1 - 1,3 m halkaisijaltaan ja 20-40 cm syviä. Kohde muistuttaa Penikoiden vaarajakson Jatulinlehdon kohdetta noin 14 km koilliseen, jossa myös on useita rakkakuoppia sekä asumusta muistuttava kivikehä kivirakassa. Mahdollisesti on kyse muinaisen hylkeenpyynnin tukikohdasta”
Kohde tarkastettiin heinäkuussa 2012.
Kumpareen korkeimmalla kohdalla on painanteeksi tulkittu muodostuma. Sen halkaisijaksi mitattiin 3.5 metriä ja syvyydeksi 25 senttimetriä. Painanne sijaitsee koordinaattipisteessä 3404891, 7303050.
Rakkakuoppa 1: Kuoppa on koordinaattipisteessä 3404892, 7303044. Sen halkaisijaksi mitattiin 1.3 metriä ja syvyydeksi 0.2 metriä.

Rakkakuoppa 2:

Kuoppa on koordinaattipisteessä 3404890, 7303053. Sen halkaisijaksi mitattiin 2 metriä ja syvyydeksi 0.4 metriä.

Rakkakuoppa 3:

Kuoppa on koordinaattipisteessä 3404884, 7303058. Sen halkaisijaksi mitattiin 1.5 metriä ja syvyydeksi 0.3 metriä.

Rakkakuoppa 4:

Kuoppa on koordinaattipisteessä 3404886, 7303064. Kuoppa on halkaisijaltaan 1.6 metriä ja syvyydeltään 0.25 metriä.

Rakkakuoppa 5:

Kuoppa on koordinaattipisteessä 3404882, 7303065. Se on halkaisijaltaan 1.8 metriä ja syvyydeltään 0.4 metriä.

Rakkakuoppa 6:

Kuoppa on koordinaattipisteessä 3404882, 7303057. Kuoppa on kooltaan 1.8 x 1.4 metriä ja syvyydeltään 0.3 metriä.

Rakkakuoppa 7:

Kuoppa on koordinaattipisteessä 3404884, 7303045. Sen halkaisija on 1.8 metriä ja syvyys 0.3 metriä.

Kohteen rajaus

Kohde rajautuu aluemaisesti mitattujen koordinaattien osoittamaan kohtaan.

Tulkinta

Rakkakuoppia.

Lisätietoja***Toimenpiteet******Tarkastukset***

**Viranomais-
rekisterinro:**

1000013153

Kunto: 2 Keskinertainen

Arvotus:

3 Esitys mj-luokka II

Olotila: 2 Ei käytössä

**Kohteen
suojelu**

:

Selitys:

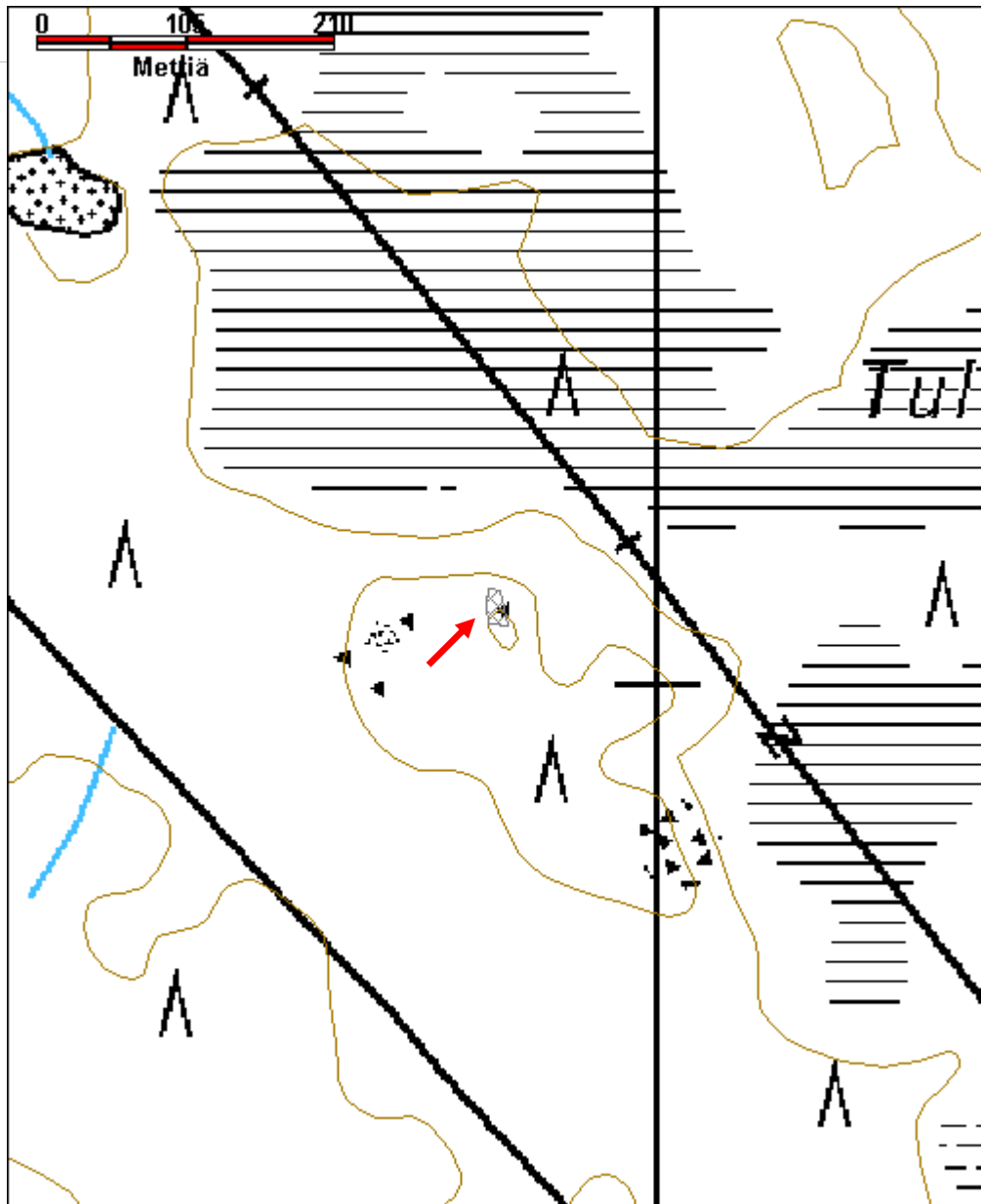
Selitys:

Ympäristön suojelu:	0 Ei määritelty
Selitys:	



Tulkkilanjätkä rakkakuoppa 4 kuvattu kaakosta. Kuvaaja Inga Nieminen.

Kohdetyyppi:	17 Kivi- ja maarakenteet	Copyright:	© Metsähallitus 2008 © Maanmittauslaitos 1/MML/08
Koordinaatit:	X 7303055, Y 3404887, Z 55	Mittakaava:	1:4000



5.1.2 Keminmaan kulttuuriperintökohteet

Eraus-Penikka asumus jäännös	MH-tunnus: 151413
-------------------------------------	------------------------------

Kohdetyyppi:	1 Asuinpaikat	Haltija:	181 Metsätalous Länsi-Lappi
Ajoitus:	7116 Uusi aika	Ylläpitäjä:	181 Metsätalous Länsi-Lappi
Rakentamivuosi:		Kunta:	241 Keminmaa
Lukumäärä:			

Koordinaatti-selitys:		Geometria tuotettu:	4 Gps-mittaus, korjaamaton
Koordinaatit:	X 7311800, Y 3408941, Z 113	Löydöt:	

<i>Taustatiedot</i>
Markku Mikkolan ilmoitus.
<i>Ympäristön kuvaus</i>
Kosteikon ympäröimä mäntyä, koivua, kuusta, katajaa ja haapaa kasvava sekametsä, jonka kasvatuluokka on 30. Aluskasvillisuutena on mustikkaa, puolukkaa ja sammalta. Idässä noin 20 metrin päässä virtaa pieni puro.
<i>Kohteen kuvaus</i>
Kohteessa on itä-länsisuuntainen, noin noin 80 metriä pitkä ja noin 10 metriä leveä hiekkakaarto, johon on kaivettu neljä neliskulmaista, kellarimaista kuoppaa, joista kahden läntisimmän oviaukot ovat etelään ja kahden itäisimmän pohjoiseen.
Asumus1, läntisin: 4 x 2.7 metriä sisätila, jota ympäröi vaakasuorista laudoista ja halkaistuista puista tehty sisäseinä, jonka kumissa on pystypuut, joihin laudoitus on kiinnitetty. Seinän ulkopuolella on noin 1,5 metrin paksuinen, sisäpuolelta mitaten metrin ja ulkopuolelta 0.4 metriä korkea hiekkavalli. Oviaukon edustalla on vaakasuoraan naulatuista kanttilaudoista naulattu, 1.4 x 0.8 metriä kokoinen ovi, jossa on oksankäppyrästä tehty kahva ja rautalangasta tehty haka. Ovessa naulanpäät on kotkattu. Kaivannon ovensuussa on näkyvissä sarana. Oven yläreunassa on ilmeisesti ollut aukko. Kaivannon sisällä on pala peltiä.
Asumus 2: Asumuksen 1 oviaukolta 15 metriä koilliseen on toinen kaivanto, jonka sisätila on 2.4 x 2.4 metrin kokoinen. Seinustoissa ei havaittu laudoitusta. Hiekkavallin korkeus sisäpuolelta mitaten on noin metrin, ulkopuolelta mitaten noin 0.4 metriä. Vallin leveys on noin 1.3 metriä. Oviaukon leveys on noin 0.9 metriä. Hiekkapenkan päällä kasvaa mänty, jonka ikä on vähintään 45 vuotta.

<p>Asumuksen 2 oviaukosta 15 metriä itään on asumus 3. Asumuksen sisätila on 2.5 x 3.5 metrin kokoinen. Seinävallin korkeus sisäpuolelta mitaten on 1.3 metriä, ulkopuolelta 0.4 metriä. Hiekkavallin leveys on noin 1.5 metriä. Oviaukko osoittaa pohjoiseen, sen leveys noin metrin. Oviaukon länsipuolta on kaivettu lähiaikoina lapiolla.</p> <p>Asumuksesta 3 kahdeksan metriä itään on asumus 4. Asumuksen sisätila on 3.5 x 4 metrin kokoinen. Asumuksen seinät on sisäpuolelta vuorattu vaakasuorin hirsin, joita on näkyvissä kolme hirsikertaa. Seinävallin korkeus sisältä mitaten on noin 0.7 metriä, ulkopuolelta mitaten 0.2 metriä. Vallin leveys on noin metrin. Oviaukko sisäpuolen hirsistä mitaten on 1.3 metriä. Asumuksen keskelle on lapiolla hiljattain tehty noin puoli metriä syvä, 2.4 x 1.5 metriä kokoinen kuoppa. Kuopan löydöt on ilmeisesti nostettu itäseinustan päälle, jossa on ruosteiset sahanterä, kuuden tuuman sulkaviiloja, nauvoja, aukinainen kettingin lenkki ja lattarautaa. Oviaukon edustalla maassa on alkon lasipullo, jossa on metallinen kierrekorkki. Kuopan länsipuolella on kuopasta lapioidun hiekan seassa yhden ja kahden nyrkin kokoisia kiviä.</p>
<p>Kohteen rajaus</p> <p>Kohde rajautuu pistemäisesti.</p>
<p>Tulkinta</p> <p>Kohteet ovat mahdollisesti maasaunoja tai piilopaikkoja. Vain reunimmaisat kaivannot (1 ja 4) ovat sisältä laudoilla vuorattuja ja ne ovat todennäköisimmin olleet asutuskäytössä. Vuoraamattomat kaivannot (2 ja 3) saattavat olla varastokäytössä olleita.</p>
<p>Lisätietoja</p>

<p>Toimenpiteet</p>

<p>Tarkastukset</p>

<p>Viranomais-rekisterinro:</p>	<p>Kunto: 1 Hyvä</p>
<p>Arvotus: 8 Muu suojeluarvo</p>	<p>Olotila: 2 Ei käytössä</p>
<p>Selitys:</p>	<p>Kohteen suojelu: 9 Muu suojeluarvo</p>
	<p>Selitys:</p>

<p>Ympäristön suojelu:</p>	<p>0 Ei määritelty</p>
<p>Selitys:</p>	

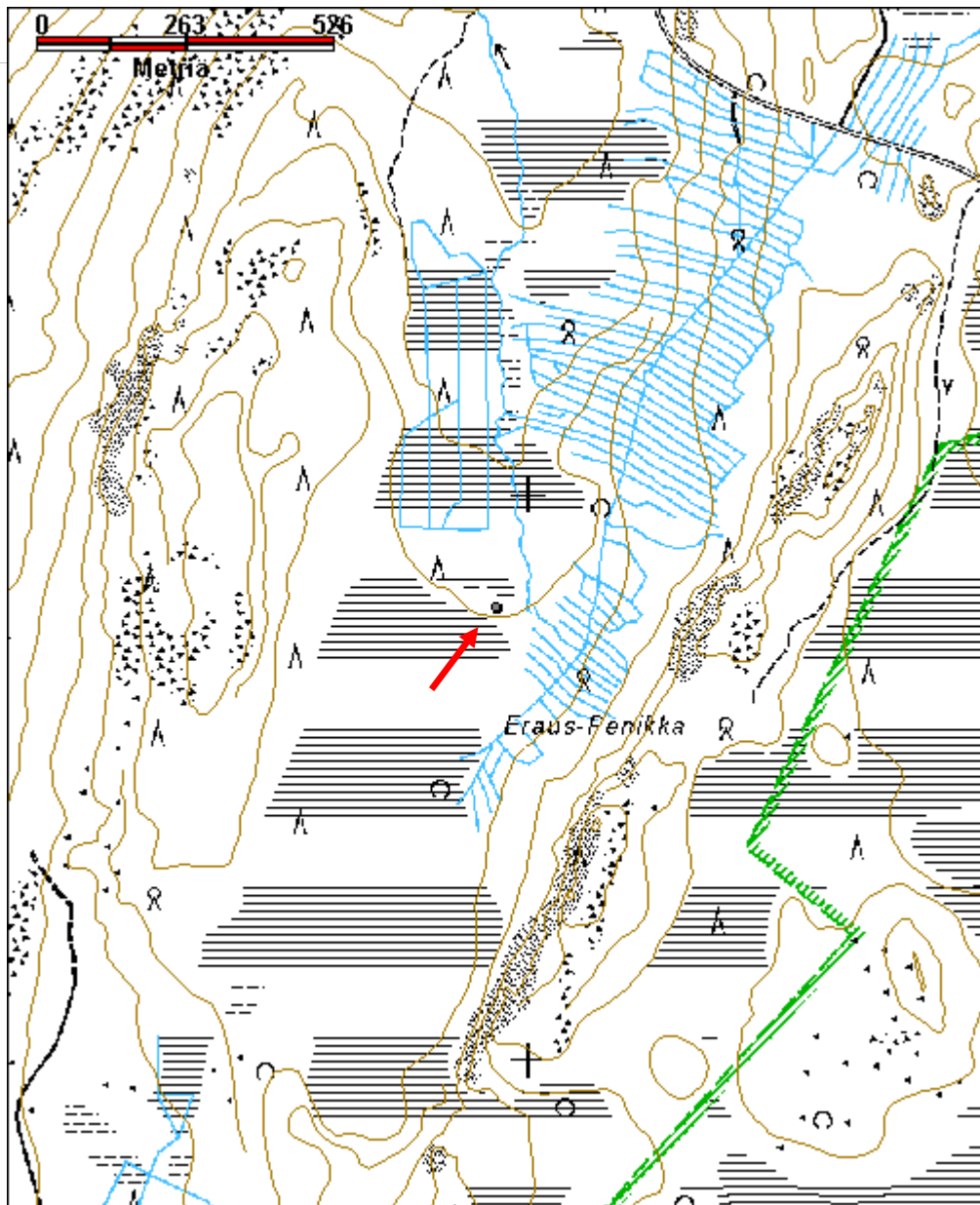


Eraus-Penikka asumus 3 kuvattu pohjoisesta. Kuvaaja Inga Nieminen.



Eraus-Penikka asumuksen 1 koillisnurkka, kuvattu lounaasta. Kuvaaja Inga Nieminen.

Kohdetyyppi:	1 Asuinpaikat	Copyright:	© Metsähallitus 2008 © Maanmittauslaitos 1/MML/08
Koordinaatit:	X 7311800, Y 3408941, Z 113	Mittakaava:	1:10000



Kuiva-Kilkka merkkipuu	MH-tunnus: 145827
-------------------------------	-----------------------------

Kohdetyyppi:	99 Muu/määrittelemätön	Haltija:	181 Metsätalous Länsi-Lappi
Ajoitus:	7116 Uusi aika	Ylläpitäjä:	181 Metsätalous Länsi-Lappi
Rakentamisvuosi:		Kunta:	241 Keminmaa
Lukumäärä:			

Koordinaatti-selitys:		Geometria tuotettu:	4 Gps-mittaus, korjaamaton
Koordinaatit:	X 7314616, Y 3414484, Z 105	Löydöt:	

Taustatiedot
Markku Mikkolan ilmoitus.
Ympäristön kuvaus
Jäkälää, sammalta ja mäntyjä kasvava, kalliosta ja kivenlohkareista koostuva vaaran laki. Kasvatusluokka 70.
Kohteen kuvaus
Kohteessa kasvaa noin neljä metriä korkea, rinnankorkeudelta halkaisijaltaan noin 0.2 metriä paksu mänty, jossa on kuusi pilkkaa, jotka ovat maan pinnalta mitaten 0.6 - 1.8 metrin korkeuksien välillä. Pilkoissa on nimikirjaimia ja vuosilukuja, joista vanhin on vuodelta 1952. Pilkat ovat mahdollisesti luontaisia, eivätkä iskettyjä. Männyn ympärysmitta tyvestä mitattuna on metri. Mänty on alaosastaan noin metrin korkeudelle kilpikaarnan peitossa.
Lounaaseen osoittavassa pilkassa on syvään uurrettu noin 30 senttimetriä korkea, alaosastaan noin 15 senttimetriä leveä A, jonka puoliväliin kaiverrettu väliviiva taittuu keskeltä alaspäin nuolimaisesti, muistuttaen loivaa V-kirjainta.
Kaakkoon osoittavan pilkan keskivaiheille on kaiverrettu nimikirjaimet IK, joiden alla on nimikirjaimet KN, joiden alapuolella on vuosiluku 1952, jonka alla on päivämäärä 20/9.
Koillispuolella on pitkä kapea pilkka, jossa on kaiverruksia kahdella pitkittäissuuntaisella pinnalla. Kaarna on osittain kasvanut molempien kaiverruspintojen päälle. Pilkan vasemmassa reunassa on ensin nimikirjaimet VKA, joilla on yhteiset sivut, nimikirjainten alla teksti kääntyy pitkittäissuuntaiseksi ja erotettavissa ovat ainakin merkinnät P T AVBERGH, sekä numeroita 90 muistuttava merkintä.
Pilkan yläpuolella on pienempi pilkka, jossa kaiverrus JN, jonka alla ehkä vuosiluku 97. Kaiverrus on usealla samansuuntaisella viillolla tehty, laadultaan epätasainen ja todennäköisesti muita kaiverruksia uudempi.

Luoteeseen osoittavassa pilkassa on allekkain vain ääri viivoista kaiverretut nimikirjaimet VR, LR, JR, KR ja ilmeisesti vuosiluku 97. Kaiverrus poikkeaa tyyliltään ja tasoltaan muista ja on ilmeisesti muita huomattavasti uudempi. Pilkan alapuolella on toinen pilkka, jonka vasempaan reunaan on pystysuuntaan kaiverrettu nimikirjaimet EK ja niiden oikealle puolelle päivämäärä 21/9 52. Saman pilkan oikeassa reunassa on pystysuuntaisia merkintöjä, yllä ilmeisesti nimikirjaimet KW ja sen alla mahdollisesti vuosiluku, joka puun halkeilun vuoksi on epäselvä.

Kohteen raja

Kohde rajautuu pistemäisesti koordinaattien osoittamaan kohtaan.

Tulkinta

Merkipuu

Lisätietoja

Toimenpiteet

Tarkastukset

Viranomais-rekisterinro:

Kunto: 1 Hyvä

Arvotus:

8 Muu suojeluarvo

Olotila: 2 Ei käytössä

Kohteen suojelu: 9 Muu suojeluarvo

Selitys:

Selitys:

Ympäristön suojelu:

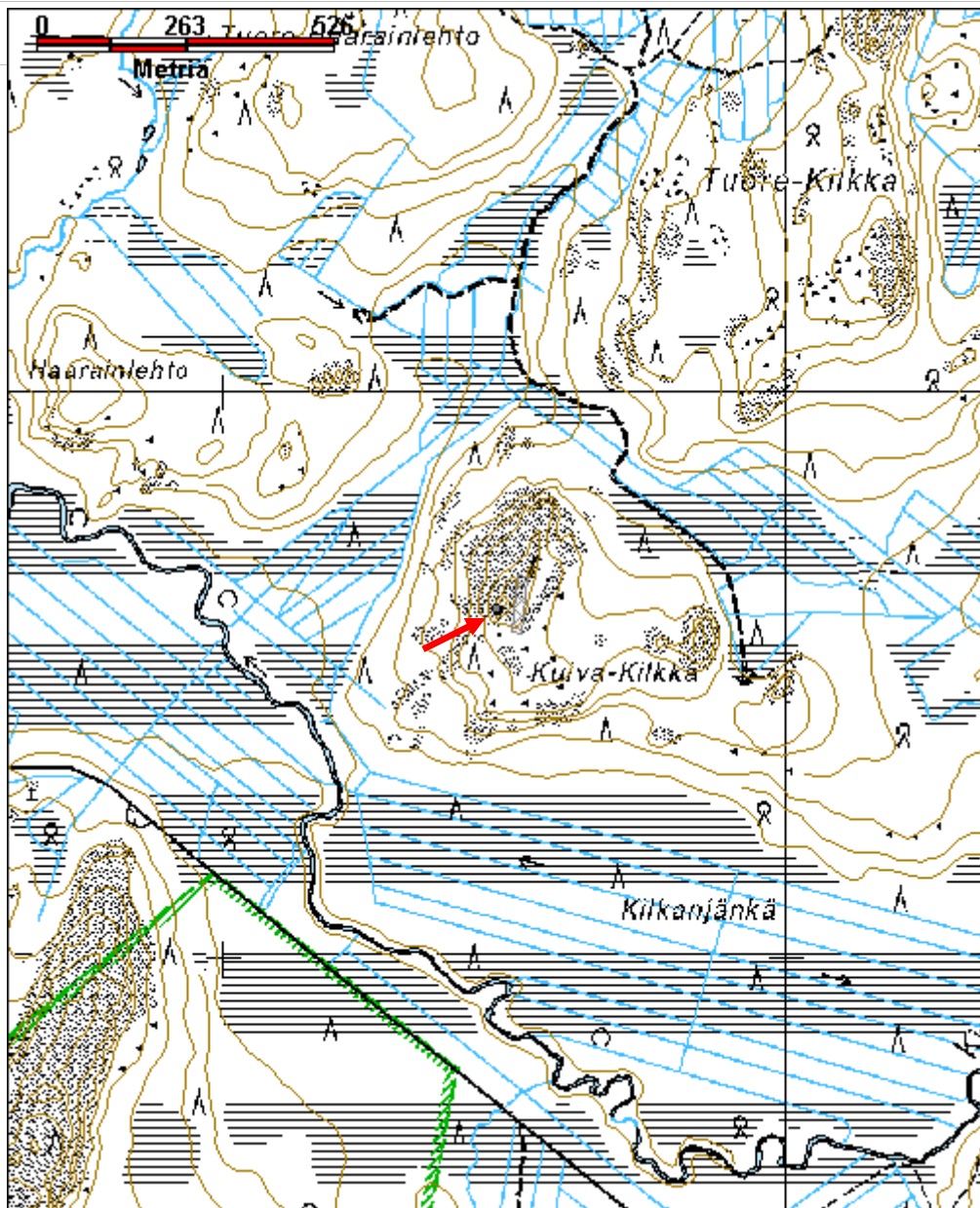
0 Ei määritelty

Selitys:



Kuiva-Kilkka merkipuun pilkka, kuvattu kaakosta. Kuvaaja Inga Nieminen.

Kohdetyyppi:	99 Muu/määrittelemätön	Copyright:	© Metsähallitus 2008 © Maanmittauslaitos 1/MML/08
Koordinaatit:	X 7314616, Y 3414484, Z 105	Mittakaava:	1:10000



5.2 Ranuan kohteet

5.2.1 Ranuan muinaisjäännöskohteet

Hiidenkangas tervahauta	MH-tunnus: 147148
--------------------------------	------------------------------

Kohdetyyppi:	9 Valmistuspaikat/työpaikat	Haltija:	181 Metsätalous Länsi-Lappi
Ajoitus:	7118 Historiallinen aika	Ylläpitäjä:	181 Metsätalous Länsi-Lappi
Rakentamisvuosi:		Kunta:	683 Ranua
Lukumäärä:			

Koordinaatti-selitys:		Geometria tuotettu:	4 Gps-mittaus, korjaamaton
Koordinaatit:	X 7298098, Y 3480912, Z 140	Löydöt:	

Taustatiedot

Taisto Ruokasen ilmoitus.

Ympäristön kuvaus

Joen länsiranta, tuoreen kankaan havumetsää, jonka aluskasvillisuudessa mustikkaa. Kangas hiekkapohjainen ja kohde jokea kohti laskevassa rinteessä.

Kohteen kuvaus

Kohteessa on tervahauta, jonka halkaisija on noin 15 metriä. Tervahaudan valli on noin kolme metriä leveä ja sen keskellä on vallinsuuntainen painauma. Tervahauta on todennäköisesti poltettu kahteen kertaan. Tervahaudan 8 metriä pitkä halssi laskee koilliseen.

Tervahaudassa on supikoiran kaivamia käytäviä, joiden suuaukkoja on kaivettu auki ilmeisesti supikoiran metsästyksen yhteydessä. Näkyviin on hiekan lisäksi tullut runsaasti hiiltä.

Kohteen rajaus

Kohde rajautuu pistemäisesti koordinaattien osoittamaan kohtaan.

Tulkinta

Tervahauta

Lisätietoja

Toimenpiteet

--

Tarkastukset

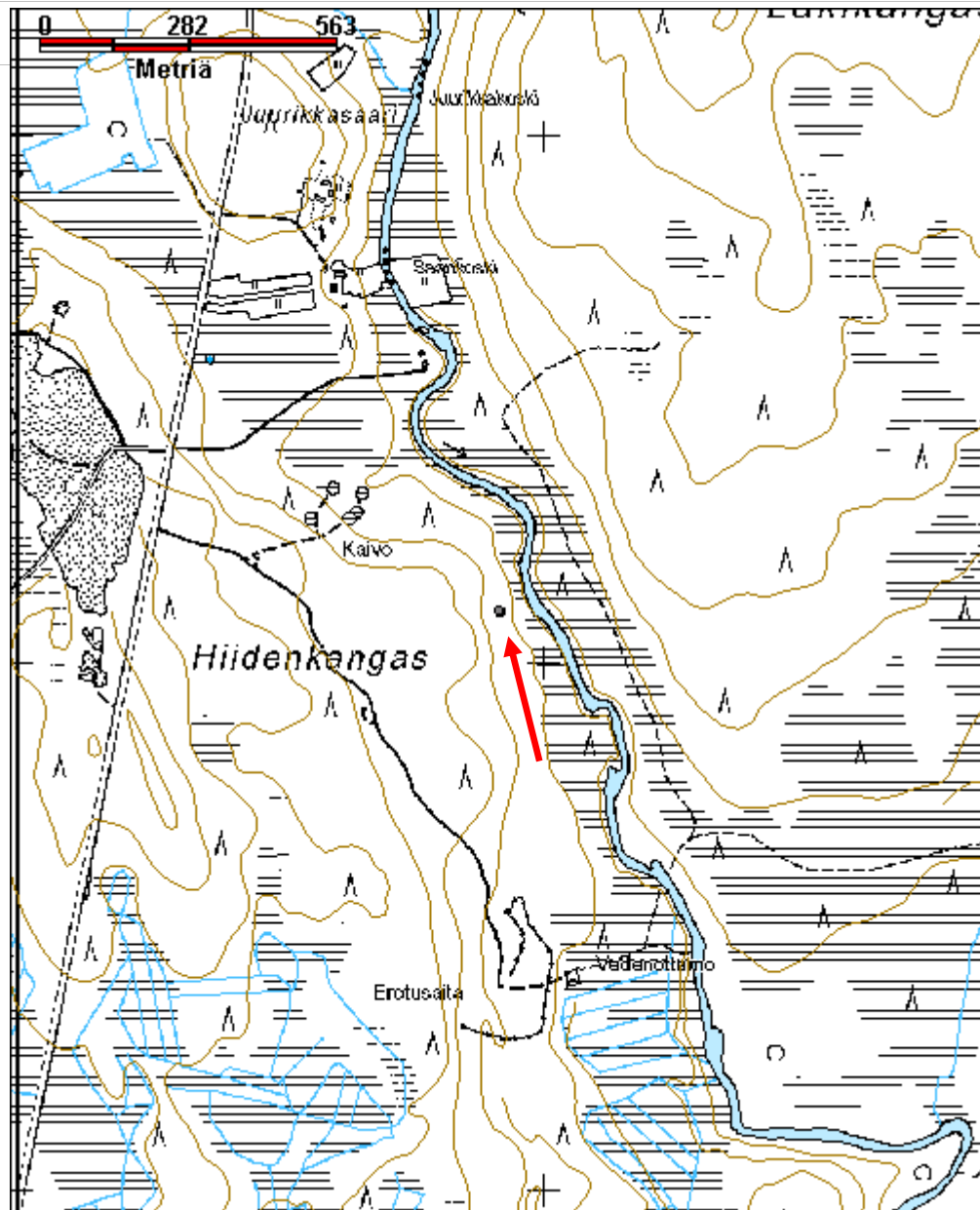
Viranomais-rekisterinro:		Kunto:	2 Keskinertainen
Arvotus:	3 Esitys mj-luokka II	Olotila:	2 Ei käytössä
Selitys:		Kohteen suojele:	2 Muinaisjäännösrekisteri II
		Selitys:	

Ympäristön suojele:	0 Ei määritelty
Selitys:	



Hiidenkangas tervahauta kuvattu idästä. Kuvaaja Inga Nieminen.

Kohdetyyppi:	9 Valmistuspaikat/työpaikat	Copyright:	© <i>Metsähallitus</i> 2008 © <i>Maanmittauslaitos</i> 1/MML/08
Koordinaatit:	X 7298098, Y 3480912, Z 140	Mittakaava:	1:10716



Honkivaaran alakappale kivilatomus	MH-tunnus: 152247
---	------------------------------

Kohdetyyppi:	0 Ei määritelty	Haltija:	181 Metsätalous Länsi-Lappi
Ajoitus:	7199 Ajoitus epäselvä	Ylläpitäjä:	181 Metsätalous Länsi-Lappi
Rakentamisvuosi:		Kunta:	683 Ranua
Lukumäärä:			

Koordinaatti-selitys:		Geometria tuotettu:	4 Gps-mittaus, korjaamaton
Koordinaatit:	X 7306097, Y 3475152, Z 192	Löydöt:	

Taustatiedot

Kohde löytyi inventoinnissa.

Ympäristön kuvaus

Rakkakivikon yläreuna.

Kohteen kuvaus

Kohteessa on noin metrin halkaisijaltaan oleva, erikokoisista kivistä kasattu, noin 0.5 metrin korkuinen kivilatomus, jossa on melko tasainen yläreuna. Jäkäläkasvustoltaan latomus ei eroa ympäröivästä kivikosta.

Kohteen rajaus

Kohde rajautuu pistemäisesti.

Tulkinta

Latomus on funktioltaan ja ajoitukseltaan epäselvä. Latomus erottuu ympäristöstään heikosti, mutta on selkeästi tarkoituksella ladottu ja ympäröivää rakkakivikkoa tiheämpi kivien sijoittelulta. Kyseessä saattaa olla johonkin tarpeeseen ladottu pienialainen tasanne, tai kohta, johon on kivikkoon haudattu jotakin.

Lisätietoja

Toimenpiteet

Tarkastukset

Viranomaisrekisterinro:	Kunto: 2 Kesinkertainen
	Olotila: 2 Ei käytössä

Arvotus:	0 Ei määritelty	Kohteen suojelu:	0 Ei määritelty
Selitys:		Selitys:	

Ympäristön suojelu:	0 Ei määritelty
Selitys:	

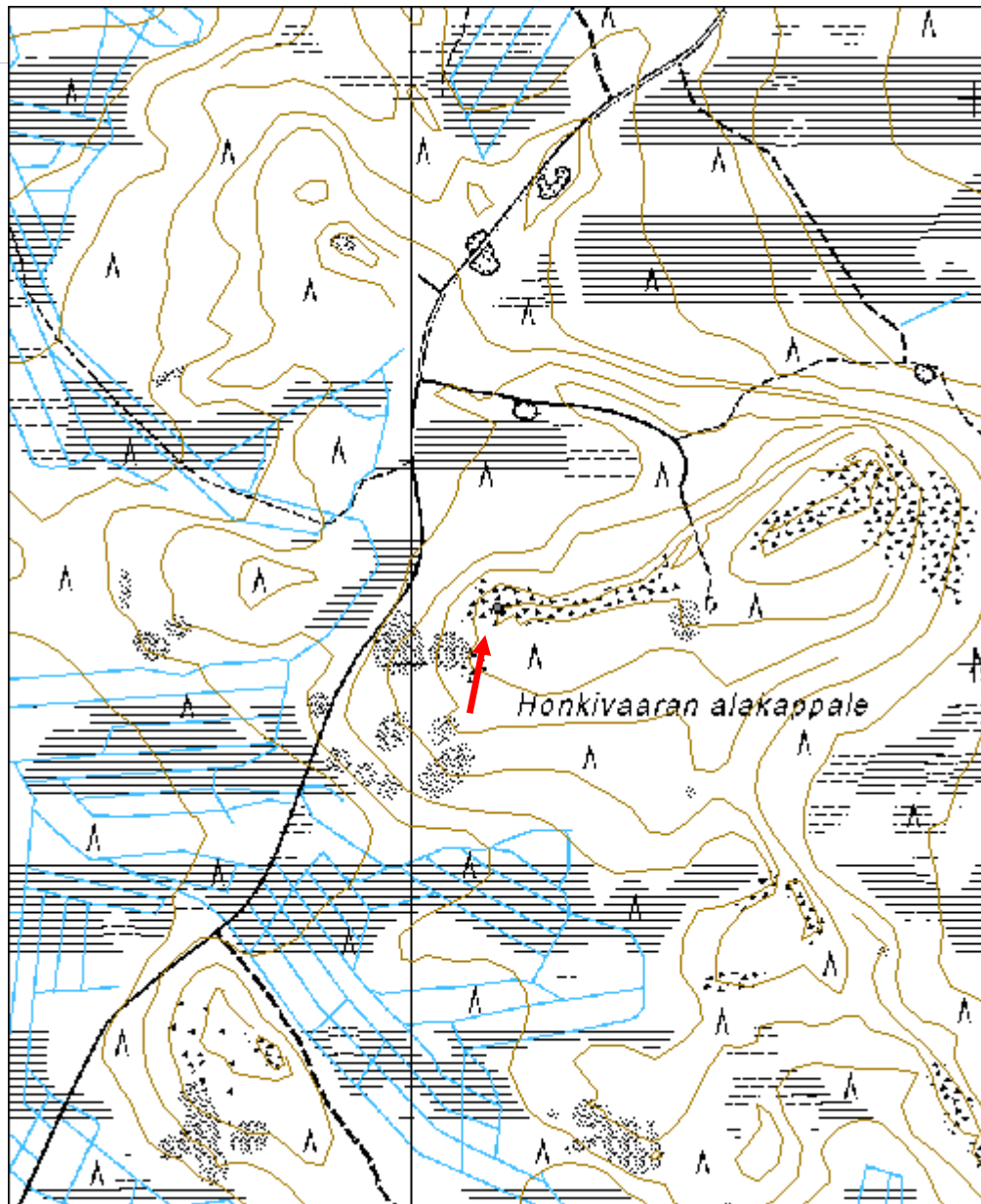


Honkivaaran alakappale kivilatomus. Kuvaaja Inga Nieminen.



Honkivaaran alakappale kivilatomus kuvattu pohjoisesta. Kuvaaja Inga Nieminen.

Kohdetyyppi:		Copyright:	© Metsähallitus 2008 © Maanmittauslaitos 1/MML/08
Koordinaatit:	X 7306097, Y 3475152, Z 192	Mittakaava:	1:10000



Jäkälämaa 2 pyyntikuoppa	MH-tunnus: 146385
---------------------------------	-----------------------------

Kohdetyyppi:	99 Muu/määrittelemätön	Haltija:	181 Metsätalous Länsi-Lappi
Ajoitus:	7116 Uusi aika	Ylläpitäjä:	181 Metsätalous Länsi-Lappi
Rakentamisvuosi:		Kunta:	683 Ranua
Lukumäärä:			

Koordinaatti-selitys:		Geometria tuotettu:	4 Gps-mittaus, korjaamaton
Koordinaatit:	X 7352029, Y 3495457, Z 175	Löydöt:	

Taustatiedot

Löytyi inventoinnissa.

Ympäristön kuvaus

Piittisjärveltä Juottasjärvelle menevän tielinjan eteläpuolella, itään laskeva rinne, kuiva mäntykangas, kuopassa myös mustikkaa. Ympäristön kenttäkasvillisuus poronjäkälää, puolukkaa ja variksenmarjaa.

Kohteen kuvaus

Kohteessa on pyöreähkö, halkaisijaltaan noin 2.7 metriä oleva, 0.3 metriä syvä kuoppa. Kuopan keskeltä kaivettiin maakairalla näyte, jossa oli noin 5 senttimetrin kunnakerroksen alla noin 20 senttimetrin huuhtoutumiskerros.

Kohteen rajaus

Kohde rajautuu pistemäisesti koordinaattien osoittamaan kohtaan.

Tulkinta

Pyyntikuoppa

Lisätietoja

Toimenpiteet

Tarkastukset

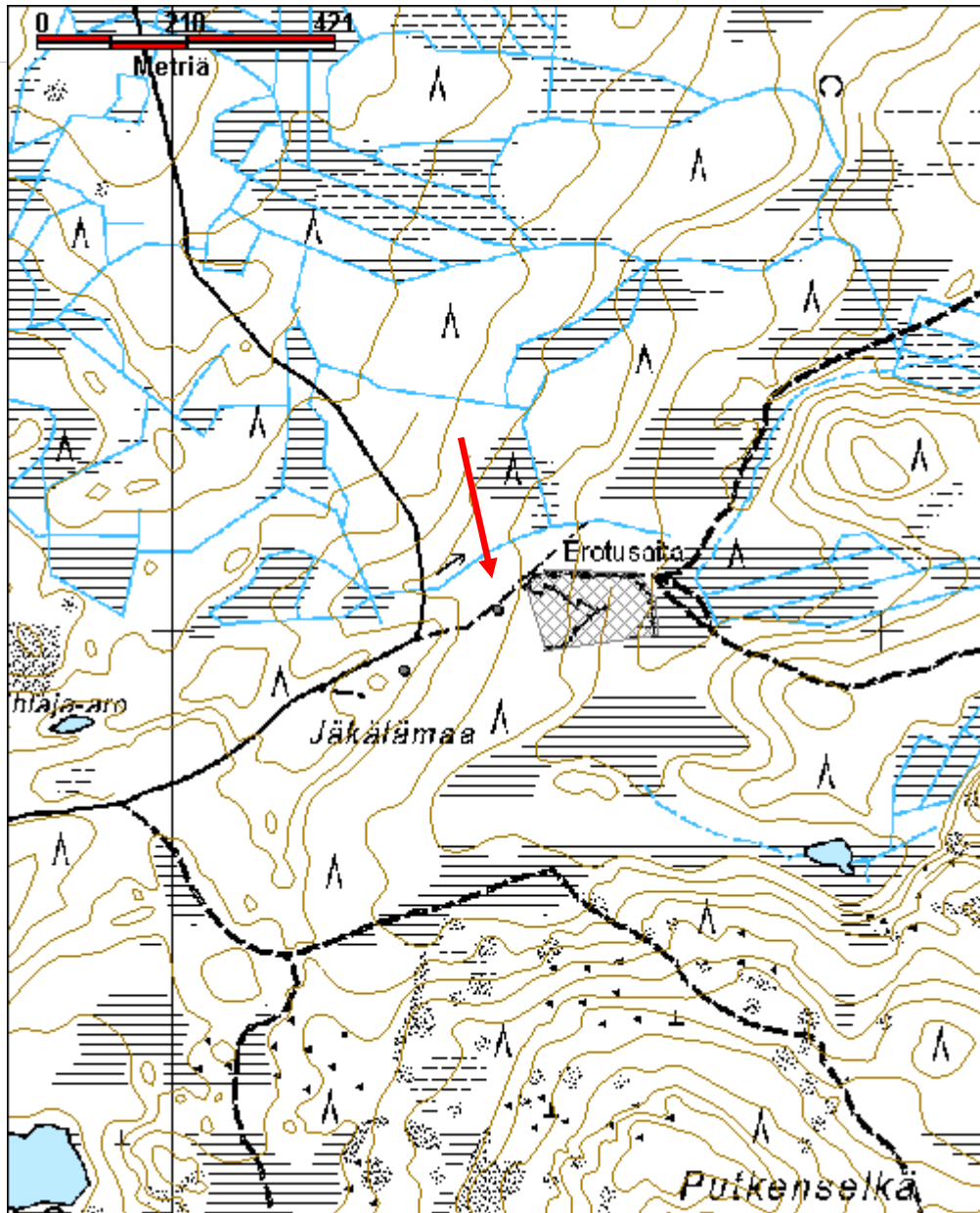
Viranomais-rekisterinro:	Kunto: 2 Keskinertainen
	Olotila: 2 Ei käytössä

Arvotus:	8 Muu suojeluarvo	Kohteen suojelu:	9 Muu suojeluarvo
Selitys:		Selitys:	
Ympäristön suojelu:	0 Ei määritelty		
Selitys:			



Jäkälämaa 2 maakuoppa kuvattu luoteesta. Kuvaaja Inga Nieminen.

Kohdetyyppi:	99 Muu/määrittelemätön	Copyright:	© Metsähallitus 2008 © Maanmittauslaitos 1/MML/08
Koordinaatit:	X 7352029, Y 3495457, Z 175	Mittakaava:	1:8000



Jäkälämaa 3 maakuoppa	MH-tunnus: 146391
------------------------------	------------------------------

Kohdetyyppi:	17 Kivi- ja maarakenteet	Haltija:	181 Metsätalous Länsi-Lappi
Ajoitus:	7116 Uusi aika	Ylläpitäjä:	181 Metsätalous Länsi-Lappi
Rakentamisvuosi:		Kunta:	683 Ranua
Lukumäärä:			

Koordinaatti-selitys:		Geometria tuotettu:	4 Gps-mittaus, korjaamaton
Koordinaatit:	X 7351944, Y 3495325, Z 182	Löydöt:	

Taustatiedot

Löytyi inventoinnissa.

Ympäristön kuvaus

Mäntykangas, jonka aluskasvillisuudessa puolukkaa, variksenmarjaa, sammalta, kanervaa.

Kohteen kuvaus

Kohteessa on matala ja laakea kuopanne, jonka halkaisija on 3.5 metriä ja syvyys 25 senttimetriä. Kuopan keskelle tehdyssä 30 x 30 senttimetrin kokoisessa koekuopassa oli vaihtelevan paksuisen kunnan alla noin 5 senttimetrin huuhtoutumiskerros, jonka alla 5 senttimetrin rikastumiskerros. Rikastumiskerroksen alla oli puolestaan hiiltä sisältävä, 1-5 senttimetrin paksuinen, palokerros, jonka alla uusi 3 senttimetrin paksuinen huuhtoutumiskerros. Alempi huuhtoutumiskerros oli ylempää vaaleampi ja värin vaihtelultaan loivempi.

Ympäristöön tehdyissä koepistoissa vastaavaa kaksoismaannosta ei havaittu, eikä myöskään hiilikerrosta.

Kohteen rajaus

Kohde rajautuu pistemäisesti koordinaattien osoittamaan kohtaan.

Tulkinta

Maakuoppa

Lisätietoja

Toimenpiteet

Tarkastukset

--

Viranomais-rekisterinro:		Kunto:	1 Hyvä
Arvotus:	3 Esitys mj-luokka II	Olotila:	2 Ei käytössä
Selitys:		Kohteen suojele:	2 Muinaisjäännösrekisteri II
		Selitys:	

Ympäristön suojele:	0 Ei määritelty
Selitys:	

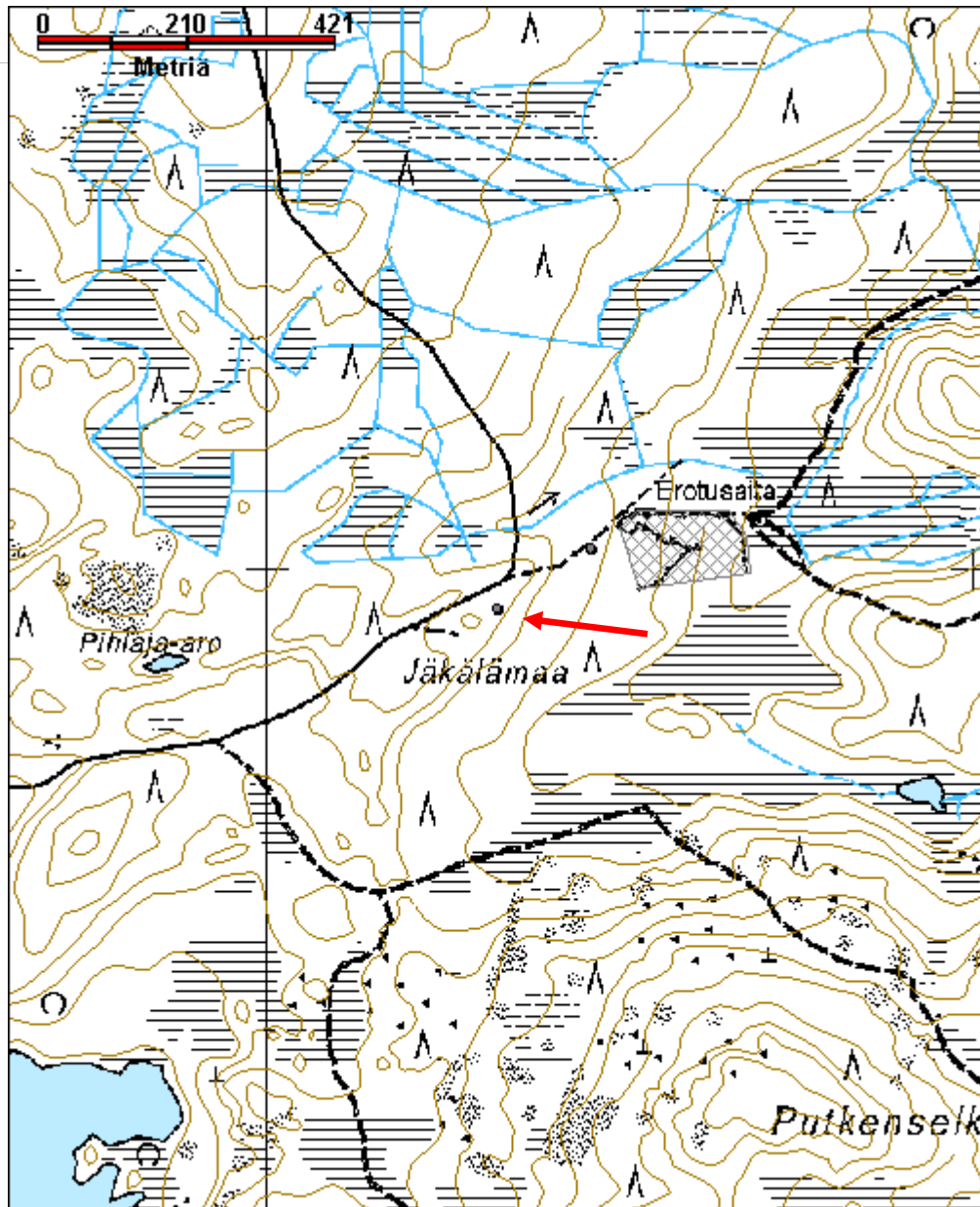


Jäkälämaa 3 kuoppa kuvattu lännestä. Kuvaaja Inga Nieminen.



Jäkälämaa 3 matalaan painanteeseen tehdystä koekuopasta paljastui kaksoismaannos, kuvattu etelästä. Kompassi mittakaavana. Kuvaaja Inga Nieminen.

Kohdetyyppi:	17 Kivi- ja maarakenteet	Copyright:	© Metsähallitus 2008 © Maanmittauslaitos 1/MML/08
Koordinaatit:	X 7351944, Y 3495325, Z 182	Mittakaava:	1:8000



Koivusaari kivikautinen asuinpaikka	MH-tunnus: 147419
--	------------------------------

Kohdetyyppi:	1 Asuinpaikat	Haltija:	181 Metsätalous Länsi-Lappi
Ajoitus:	7111 Kivikausi	Ylläpitäjä:	181 Metsätalous Länsi-Lappi
Rakentamisvuosi:		Kunta:	683 Ranua
Lukumäärä:			

Koordinaatti-selitys:		Geometria tuotettu:	4 Gps-mittaus, korjaamaton
Koordinaatit:	X 7331951, Y 3499382, Z 177	Löydöt:	

Taustatiedot

Muinaisjäännösrekisteri

Ympäristön kuvaus

Simojärven Välttämönselällä oleva saari, joka kasvaa sekametsää.

Saaren luoteisosassa oleva, noin 20 metriä pitkä hiekkainen poukama, jonka ympärillä kivistä rantaa. Poukaman itäpuolella on matala, kivikkoinen kallioseinämä. Poukaman kapean, noin 2 metrin levyisen hiekkarannan takana, saarella olevassa alavassa kohdassa kasvaa suopursua, vaivaiskoivua, kanervaa ja mäntyä. Kyseisen kuvion kasvatusluokka on 70.

Kohteen kuvaus

Muinaisjäännösrekisterin kohdekuvaus:

"Simojärven Välttämönselällä oleva suuri saari. Sen koilliskulmassa olevaa lahtea on muinoin käytetty tilapäisenä asuinpaikkana."

Muinaisjäännösrekisterin kohdekuvauksessa puhutaan saaren koillisreunalla olevasta lahdesta, mutta ilmeisesti tarkoitetaan saaren luoteisreunalla olevaa hiekkaista lahdenpoukamaa. Kohde tarkastettiin elokuussa 2012, eikä paikalla havaittu maanpäälle erottuvia merkkejä muinaisjäännöksestä. Löytöjä tai muuta kivikautiseen asutukseen viittaavaa ei paikalla havaittu lukuunottamatta poukaman itäpäässä, noin 4 metriä rannasta, veden alla havaittuja, noin puolentoista nyrkin kokoisia kiviä, joista yhtä nostettaessa havaittiin sen alapinta rapautuneeksi, kyseessä on mahdollisesti tulisijan jäännös, jossa noin metrin alalla on hajallaan noin 15 kiveä. Pohja on osittain tumman karikkeen peitossa, eikä koko aluetta voitu havainnoida.

Matala vesialue loppuu noin 15 metrin päässä rannasta, jossa on ilmeisesti myös asuinpaikan raja.

<i>Kohteen rajaus</i>
Kohde rajautuu muinaisjäännösrekisterin kohdekuvauksen ja alueen topografian mukaan.
<i>Tulkinta</i>
Kivikautinen, lyhytaikainen asuinpaikka.
<i>Lisätietoja</i>

<i>Toimenpiteet</i>

<i>Tarkastukset</i>

Viranomais-rekisterinro: 683010086	Kunto: 2 Keskinertainen
Arvotus: 3 Esitys mj-luokka II	Olotila: 2 Ei käytössä
Selitys:	Kohteen suojele: 2 Muinaisjäännösrekisteri II
	Selitys:

Ympäristön suojele: 0 Ei määritelty
Selitys:

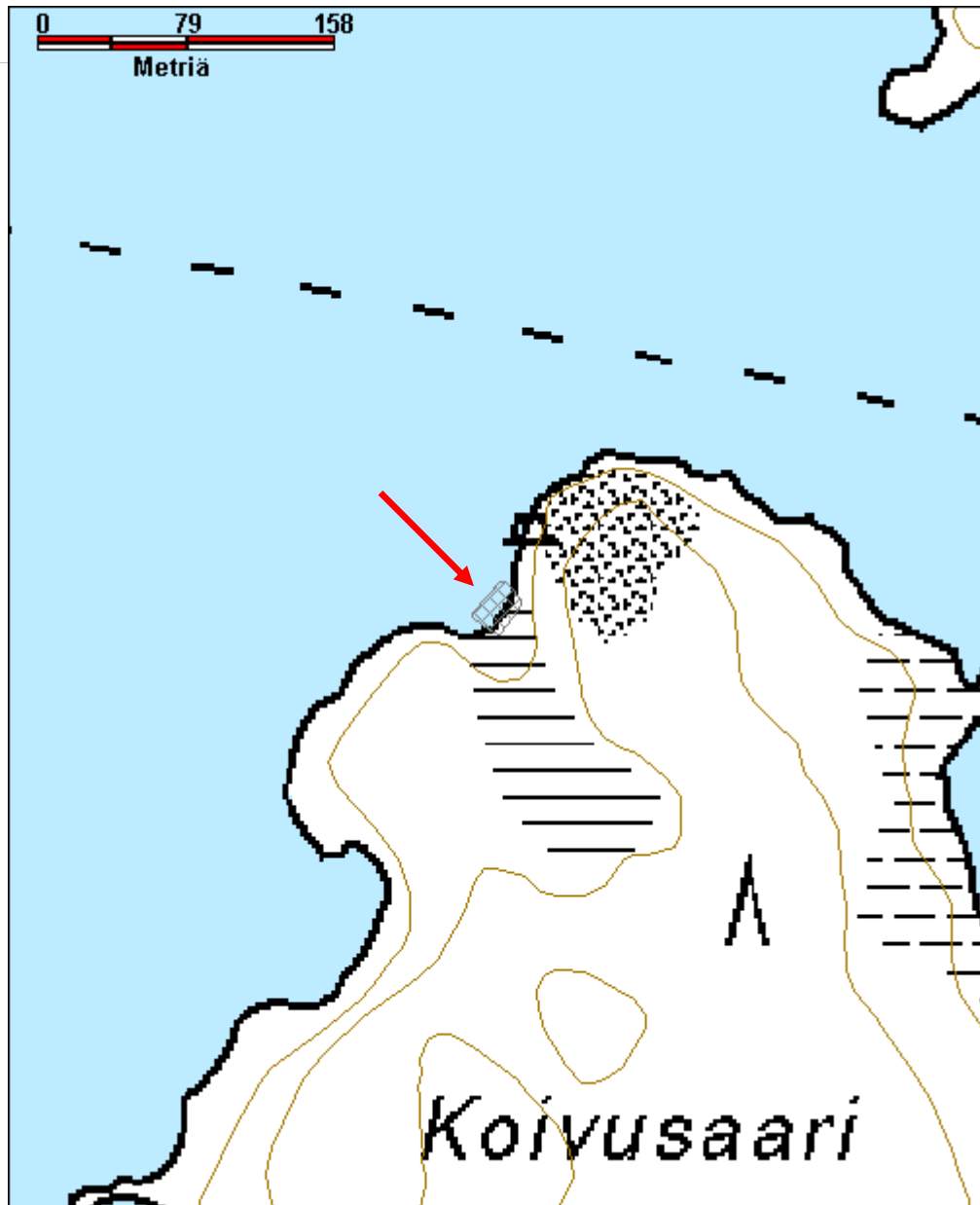


Koivusaari kivikautinen asuinpaikka, joka on veden alla kuvassa näkyvän hiekkarannan edustalla. Kuvattu luoteesta. Kuvaaja Inga Nieminen.



Koivusaari veden alla on palaneita kiviä, jotka ovat mahdollisesti muodostaneet vanhan tulisijan. Kuvaaja Inga Nieminen.

Kohdetyyppi:	1 Asuinpaikat	Copyright:	© <i>Metsähallitus</i> 2008 © <i>Maanmittauslaitos</i> 1/MML/08
Koordinaatit:	X 7331951, Y 3499382, Z 177	Mittakaava:	1:3000



Korvajoki pyyntikuoppa	MH-tunnus: 146641
-------------------------------	------------------------------

Kohdetyyppi:	17 Kivi- ja maarakenteet	Haltija:	181 Metsätalous Länsi-Lappi
Ajoitus:	7199 Ajoitus epäselvä	Ylläpitäjä:	181 Metsätalous Länsi-Lappi
Rakentamisvuosi:		Kunta:	683 Ranua
Lukumäärä:			

Koordinaatti-selitys:		Geometria tuotettu:	4 Gps-mittaus, korjaamaton
Koordinaatit:	X 7328211, Y 3514072, Z 195	Löydöt:	

<i>Taustatiedot</i>
Löytyi inventoinnissa.
<i>Ympäristön kuvaus</i>
Hiekkakangas Korvajoen etelärannalla. Noin 15 metrin päässä joen vanhalta rantatörmältä. Mäntymetsää, jonka kasvatusluokka 20 ja aluskasvillisuudessa puolukkaa, sammalta ja jäkälää.
<i>Kohteen kuvaus</i>
Kohteessa on noin 15 metrin päässä Korvajoen eteläpuoleiselta rantatörmältä yksittäinen pyyntikuoppa. Kuopan halkaisija on 2.2 metriä ja syvyys noin 0.4 metriä.
<i>Kohteen rajaus</i>
Kohde rajautuu pistemäisesti koordinaattien osoittamaan kohtaan.
<i>Tulkinta</i>
Pyyntikuoppa
<i>Lisätietoja</i>

<i>Toimenpiteet</i>

<i>Tarkastukset</i>

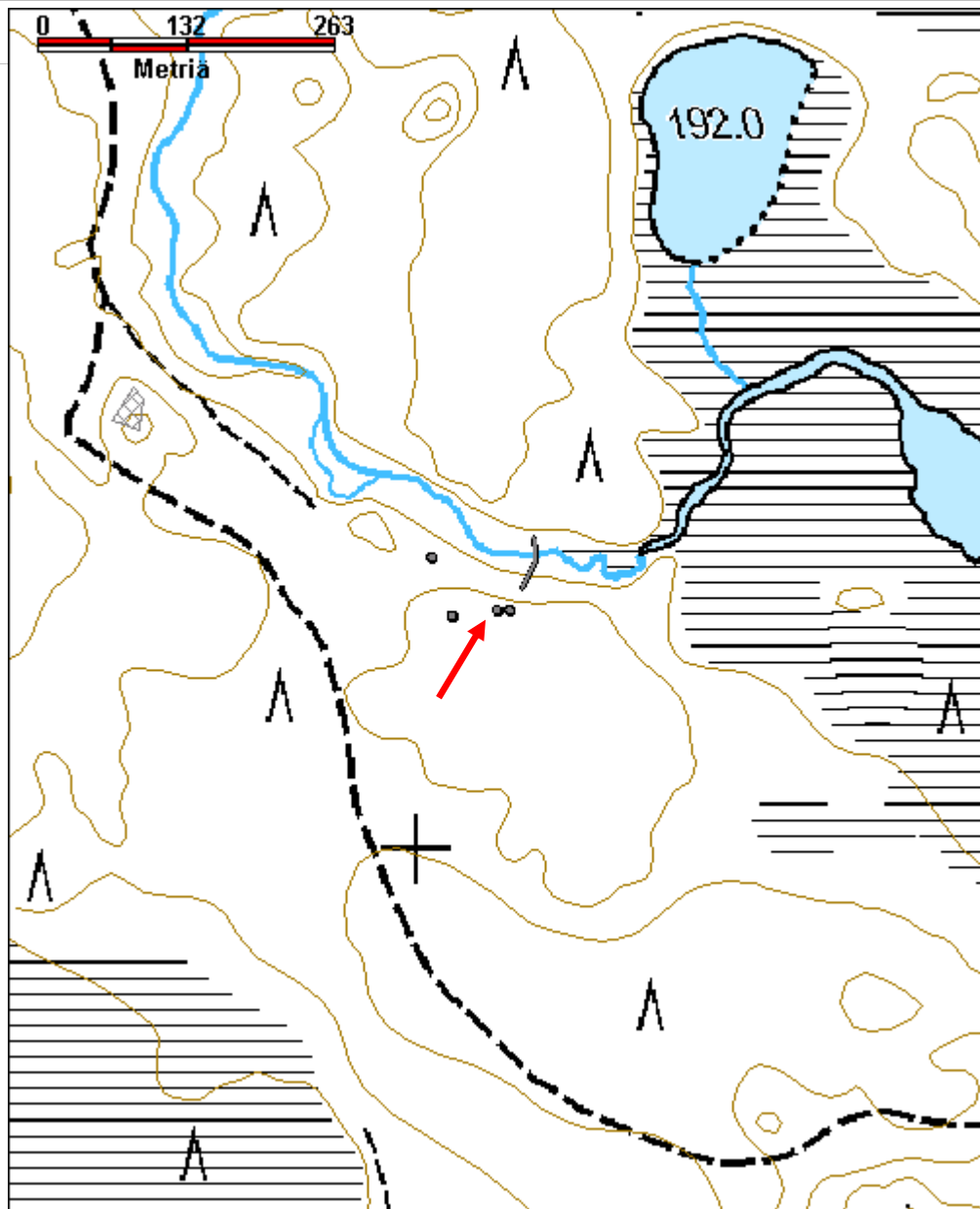
Viranomaisrekisterinro:	Kunto: 2 Keskinertainen
	Olotila: 2 Ei käytössä

Arvotus:	3 Esitys mj-luokka II	Kohteen suojelu:	2 Muinaisjäännösrekisteri II
Selitys:		Selitys:	
Ympäristön suojelu:	0 Ei määritelty		
Selitys:			



Maakuoppa kuvattu lounaasta. Kuvaaja Inga Nieminen.

Kohdetyyppi:	17 Kivi- ja maarakenteet	Copyright:	© Metsähallitus 2008 © Maanmittauslaitos 1/MML/08
Koordinaatit:	X 7328211, Y 3514072, Z 195	Mittakaava:	1:5000



Korvakangas kivilatomus	MH-tunnus: 146633
--------------------------------	-----------------------------

Kohdetyyppi:	17 Kivi- ja maarakenteet	Haltija:	181 Metsätalous Länsi-Lappi
Ajoitus:	7116 Uusi aika	Ylläpitäjä:	181 Metsätalous Länsi-Lappi
Rakentamisvuosi:		Kunta:	683 Ranua
Lukumäärä:			

Koordinaatti-selitys:		Geometria tuotettu:	4 Gps-mittaus, korjaamaton
Koordinaatit:	X 7328390, Y 3513745, Z 197	Löydöt:	

<i>Taustatiedot</i>
Löytyi inventoinnissa.
<i>Ympäristön kuvaus</i>
Mäntyä kasvava kangas, jonka aluskasvillisuudessa puolukkaa, variksenmarjaa ja kanervaa.
<i>Kohteen kuvaus</i>
Kohteessa on kivi- ja kaskasojia.
Kasa 1 on koordinaattipisteessä 3513754, 7328399. Kasa mitat ovat sivuilta 2.2 x 1.7 metriä, korkeus 0.4 metriä. Kasan kivet ovat hieman ihmisen päätä suurempia.
Kasa 2 on koordinaattipisteessä 3513750, 7328405 Kasan mitat ovat sivuilta 2.6 x 1.8 metriä, korkeus noin 0.6 metriä.
Kasa 3 on koordinaattipisteessä 3513746, 7328388. Kasan mitat ovat sivuilta 2.8. x 1.8 metriä, korkeus 0.6 metriä.
Kasa 4 on koordinaattipisteessä 3513752, 7328375 . Kasan mitat ovat sivuilta 2.8 x 1.5 metriä, korkeus 0.6 metriä.
Kasa 5 on koordinaattipisteessä 3513737, 7328382. Kasan mitat ovat sivuilta 2.1 x 1.4 metriä, korkeus 0.6 metriä.
Kasojen kivet ovat jähkälöityneet vain yläpuoliltaan.
<i>Kohteen rajaus</i>
Kohde rajautuu aluemaisesti koordinaattien osoittamaan kohtaan.
<i>Tulkinta</i>

Kohteet ovat funktioiltaan epäselviä.

Lisätietoja

Toimenpiteet

Tarkastukset

Viranomais-rekisterinro:		Kunto:	0 Ei määritelty
Arvotus:	8 Muu suojeluarvo	Olotila:	2 Ei käytössä
Selitys:		Kohteen suojelu:	9 Muu suojeluarvo
		Selitys:	

Ympäristön suojelu:	0 Ei määritelty
----------------------------	-----------------

Selitys:	
-----------------	--



Kivilatomus 1, kuvattu etelästä. Kuvajaaja Inga Nieminen.



Kivilatomus 2, kuvattu lounaasta. Kuvaaja Inga Nieminen.



Kivilatomus 3, kuvattu lounaasta. Kuvaaja Inga Nieminen.

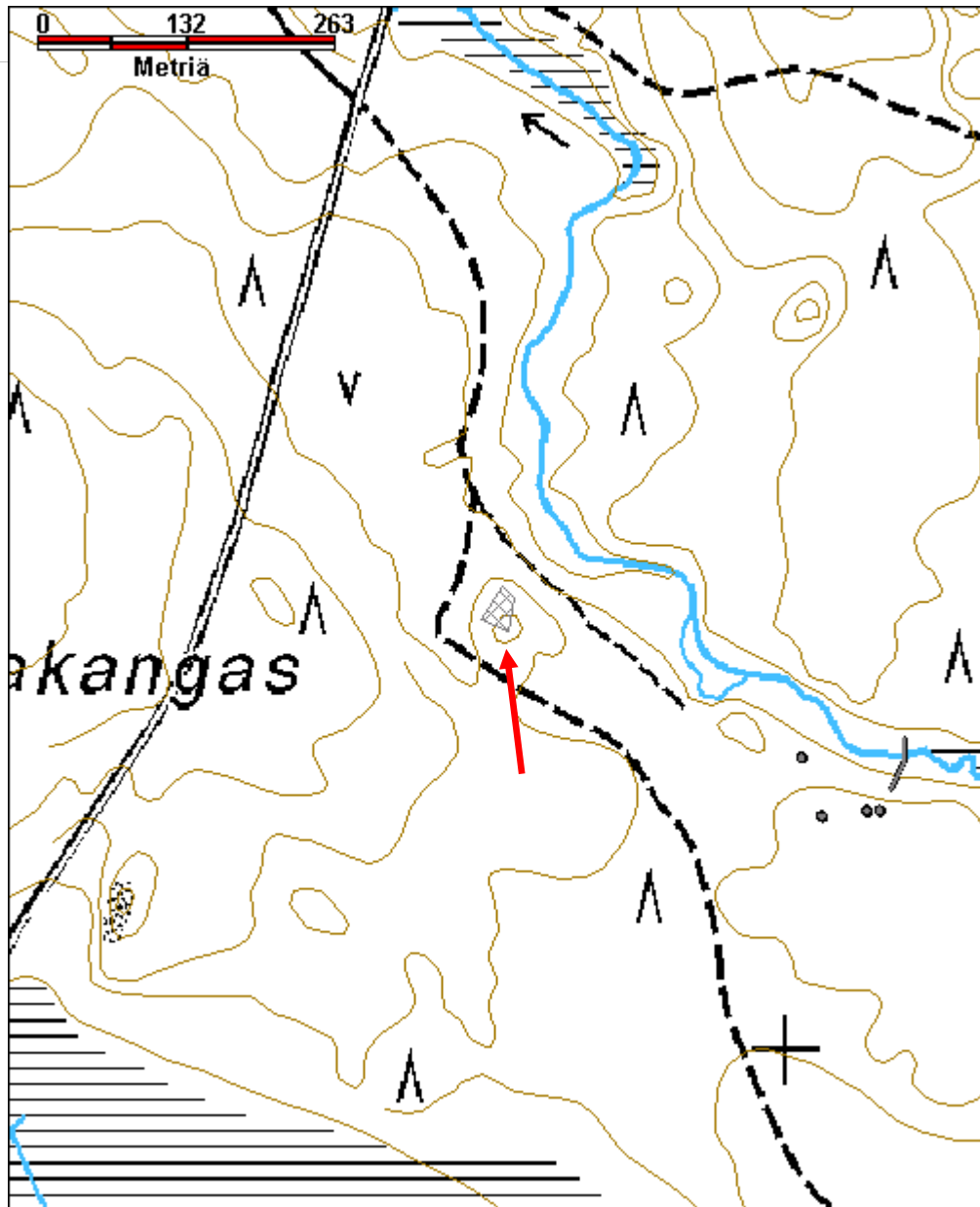


Kivilatomus 4, kuvattu lounaasta. Kuvaaja Inga Nieminen.



Kivilatomus 5, kuvattu etelästä. Kuvaaja Inga Nieminen.

Kohdetyyppi:	17 Kivi- ja maarakenteet	Copyright:	© Metsähallitus 2008 © Maanmittauslaitos 1/MML/08
Koordinaatit:	X 7328390, Y 3513745, Z 197	Mittakaava:	1:5000



Kultiharju pyyntikuoppa	MH-tunnus: 148249
--------------------------------	------------------------------

Kohdetyyppi:	9 Valmistuspaikat/työpaikat	Haltija:	181 Metsätalous Länsi-Lappi
Ajoitus:	7199 Ajoitus epäselvä	Ylläpitäjä:	181 Metsätalous Länsi-Lappi
Rakentamisvuosi:		Kunta:	0
Lukumäärä:			

Koordinaatti-selitys:		Geometria tuotettu:	4 Gps-mittaus, korjaamaton
Koordinaatit:	X 7332726, Y 3505184, Z 180	Löydöt:	

Taustatiedot
Muinaisjäännösrekisteri ja Sutigis-merkintä
Ympäristön kuvaus
Luode-kaakkoissuuntainen harju Simojärven kaakkoisosassa. Harjun laella kulkee Simojärven hautausmaalle johtava hiekkatie. Alueella kasvaa mäntymetsää, jonka kasvatuluokka on 20 ja aluskasvillisuudessa mustikkaa ja puolukkaa.
Kohteen kuvaus
Muinaisjäännösrekisterissä todetaan kohteesta seuraavaa: ”Simojärven Kultisalmissa olevan niemen harjalla ollut kolmen pyyntikuopan ryhmä. Osittain tien tuhoama. Lapinpato salmissa.” Kohde tarkastettiin syyskuussa 2012. Tien lounaispuolella, tien ja rantaviivan puolivälissä on halkaisijaltaan 2.7 metrin kokoinen, 0.5 metriä syvä pyyntikuoppa. Kuoppa sijaitsee koordinaattipisteessä 3505184 7332726. Tielinjaa varten hiekkaharjanteeseen tehdyn leikkauksen välittömässä läheisyydessä, tielinjan koillispuolella on tielinjan suuntainen, pitkänomainen ja muodoltaan epämääräinen kuoppa. Kuoppa on mahdollisesti toinen pyyntikuoppajärjestelmän kolmesta kuopasta. Kuopan pohja on risujen peitossa ja sitä on mahdollisesti laajennettu alkuperäisestä muodostaan. Se on sivuiltaan 3.7 x 2.5 metrin kokoinen ja 0.5 metriä syvä. Kuoppa sijaitsee koordinaattipisteessä 3505199, 7332725. Muinaisjäännösrekisterin kohdekuvauksessa mainittua kolmatta kuoppaa paikalla ei havaittu. Lapinpato dokumentoitiin erillisenä kohteena Kultiharju 2.

<i>Kohteen rajaus</i>
Kohde rajautuu pistemäisesti koordinaattien osoittamaan kohtaan.
<i>Tulkinta</i>
Ajoitukseltaan epäselvä pyyntikuoppakohde, jossa on havaittavissa yksi selkeä pyyntikuoppa ja toinen epäselvä, mahdollisesti osittain tuhoutunut kuoppa.
<i>Lisätietoja</i>

<i>Toimenpiteet</i>

<i>Tarkastukset</i>

Viranomais-	683010091	Kunto:	2 Keskinertainen
rekisterinro:		Olutila:	2 Ei käytössä
Arvotus:	3 Esitys mj-luokka II	Kohteen	2 Muinaisjäännösrekisteri II
		n	
		suojaus:	
Selitys:		Selitys:	

Ympäristön suojele:	0 Ei määritelty
Selitys:	

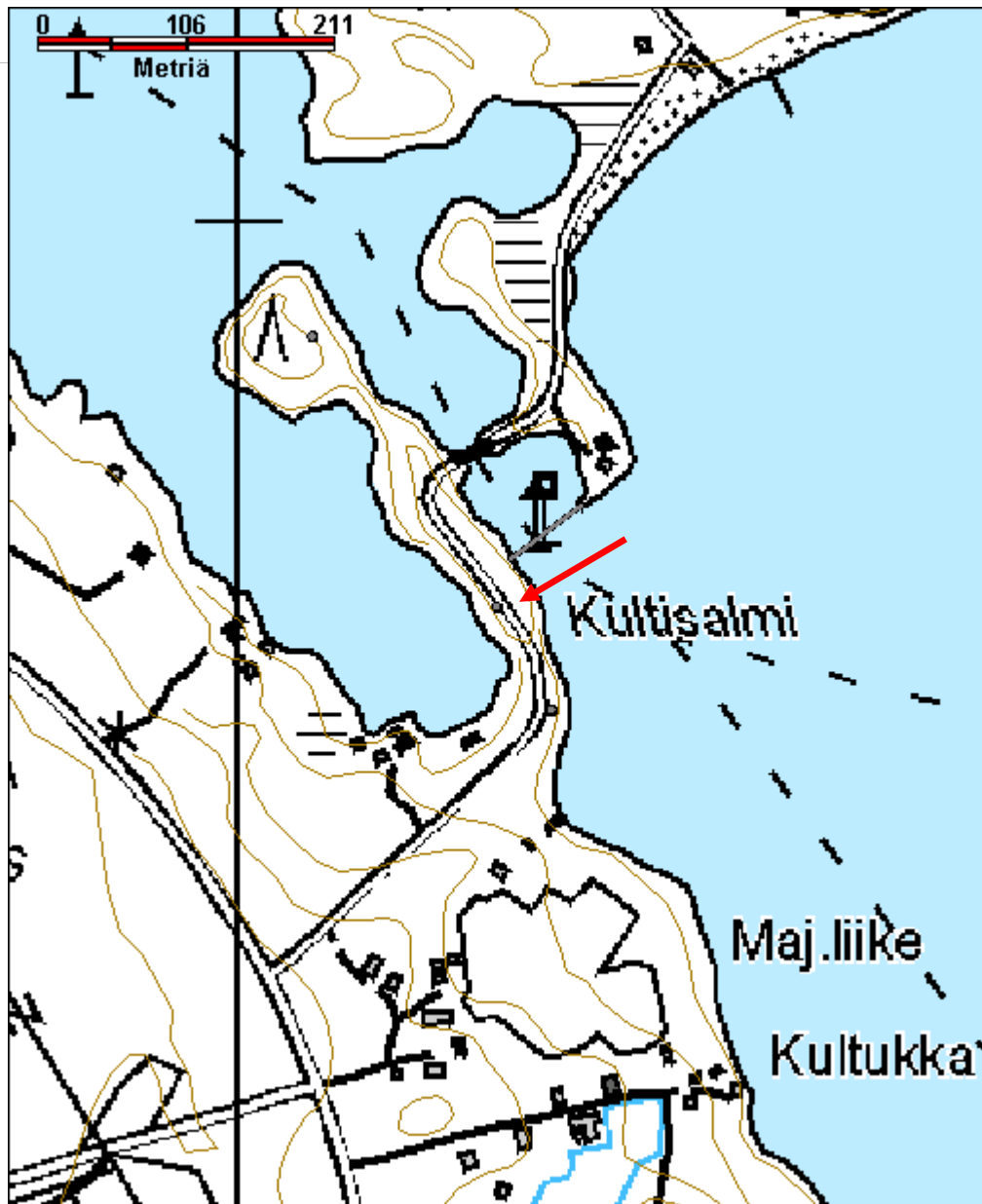


Kultiharju lounaisin pyyntikuoppa, kuvattu koillisesta. Kuvaaja Inga Nieminen.



Kultiharju maakuoppa, joka on todennäköisesti osittain päällekkäinen tielinjan tuhoaman pyyntikuopan kanssa. Kuvattu koillisesta. Kuvaaja Inga Nieminen.

Kohdetyyppi:	9 Valmistuspaikat/työpaikat	Copyright:	© <i>Metsähallitus</i> 2008 © <i>Maanmittauslaitos</i> 1/MML/08
Koordinaatit:	X 7332726, Y 3505184, Z 180	Mittakaava:	1:4007



Kultiharju 2 Lapinpato		MH-tunnus: 148222
Kohdetyyppi:	9 Valmistuspaikat/työpaikat	Haltija: 181 Metsätalous Länsi-Lappi
Ajoitus:	7118 Historiallinen aika	Ylläpitäjä: 181 Metsätalous Länsi-Lappi
Rakentamisvuosi:		Kunta: 683 Ranua
Lukumäärä:		
Koordinaatti-selitys:		Geometria tuotettu: 9 Muu tuottamistapa
Koordinaatit:	X 7332760, Y 3505192, Z 180	Löydöt:
<i>Taustatiedot</i>		
Muinaisjäännösrekisteri ja Sutigis-merkintä		
<i>Ympäristön kuvaus</i>		
Simojärven Kultisalmen hiekkapohjaista mäntymetsää kasvava alue, jossa rannat ovat kivikkoisia.		
<i>Kohteen kuvaus</i>		
Muinaisjäännösrekisterissä todetaan kohteesta Kultiharju seuraavaa: "Simojärven Kultisalmissa olevan niemen harjalla ollut kolmen pyyntikuopan ryhmä. Osittain tien tuhoama. Lapinpato salmessa." Kohde tarkastettiin syyskuussa 2012. Kohteessa on rannoilla muutaman metrin matkalla erottuva harva kiveys, joka leveimmillään on noin metrin levyinen. Kohde sijaitsee puoliksi valtion ja puoliksi yksityisen omistuksessa olevalla alueella. Valtion puolella, veden alla, noin 5 metriä rannasta kohtisuoraan rantaviivaan nähden, on noin metrin etäisyydellä toisistaan kaksi, noin 15 senttimetriä halkaisijaltaan olevaa hirttä, joissa on 15 senttimetriä leveät ja noin 5 senttimetrin syvyiset, muodoltaan kulmikkaat lovekset. Hirret erottuvat noin metrin matkalla ja katoavat pohjahiekkaan. Salmen koillisrannalla, yksityisessä omistuksessa olevalla maalla pato erottuu matalana ja kapeana kiveyksenä. Pyyntikuopat erotettiin omaksi kohteekseen Kultiharju.		
<i>Kohteen rajaus</i>		
Kohde rajautuu nauhamaisena salmen vesistön poikki. Silmämääräisesti havaittavissa olevia jäänteitä kohteesta on vain rannoilla.		
<i>Tulkinta</i>		
Lapinpato		
<i>Lisätietoja</i>		

--

Toimenpiteet

--

Tarkastukset

--

Viranomais-rekisterinro: 683010091	Kunto: 2 Keskinertainen
Arvotus: 3 Esitys mj-luokka II	Olotila: 2 Ei käytössä
Selitys:	Kohteen suojele: 2 Muinaisjäännösrekisteri II
	Selitys:

Ympäristön suojele:	0 Ei määritelty
----------------------------	-----------------

Selitys:	
-----------------	--

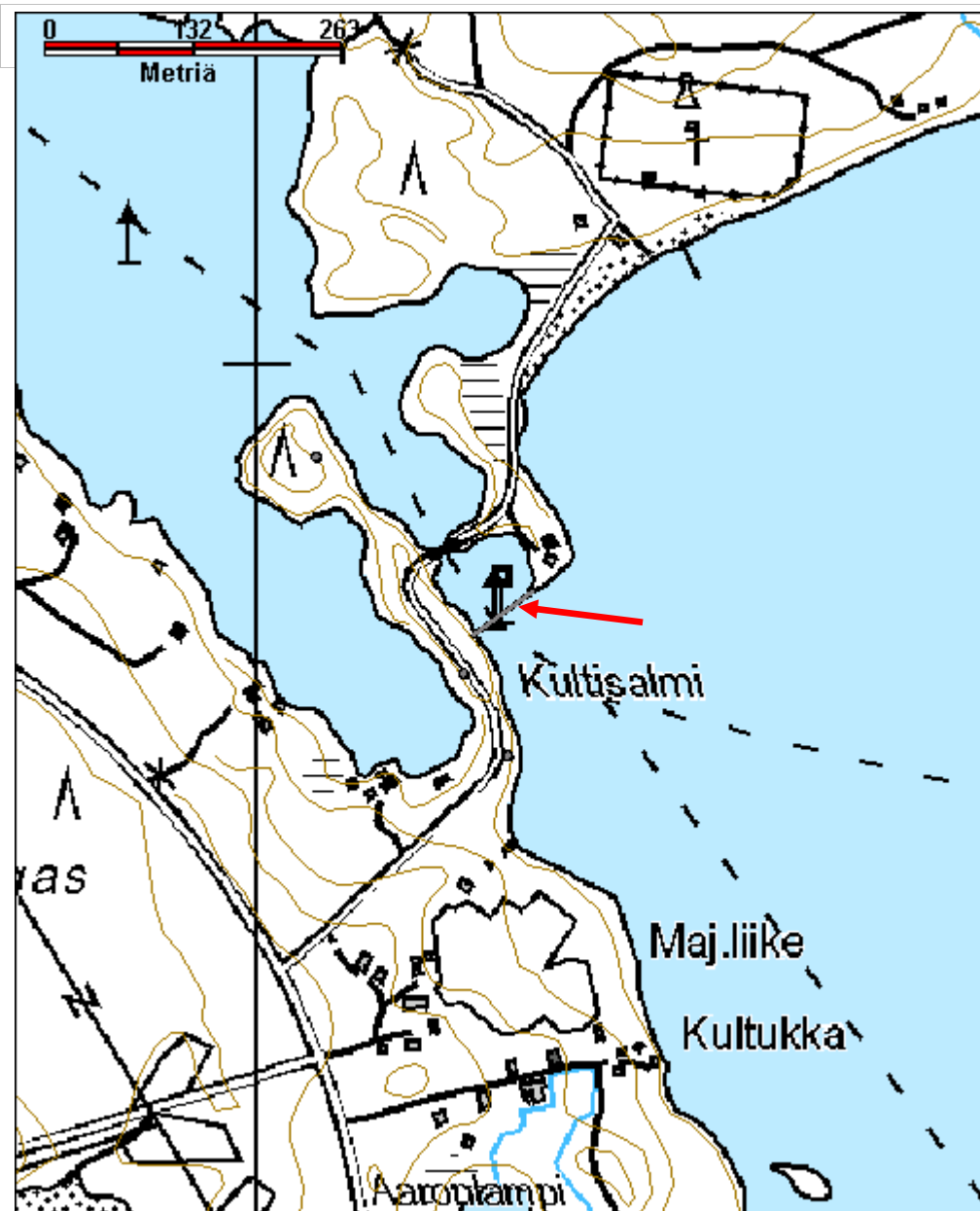


Kultiharju 2 lapinpato, padon kiveystä näkyvissä vasemmalla niemenkärjen päässä. Kuvattu luoteesta. Kuvaaja Inga Nieminen.



Kultiharju 2, lapinpato kuvattu koillisesta. Kuvaaja Inga Nieminen.

Kohdetyyppi:	9 Valmistuspaikat/työpaikat	Copyright:	© <i>Metsähallitus</i> 2008 © <i>Maanmittauslaitos</i> 1/MML/08
Koordinaatit:	X 7332760, Y 3505192, Z 180	Mittakaava:	1:5000



Kultiharju 3 maakuoppa	MH-tunnus: 148251
-------------------------------	------------------------------

Kohdetyyppi:	4 Hautapaikat?	Haltija:	181 Metsätalous Länsi-Lappi
Ajoitus:	7199 Ajoitus epäselvä	Ylläpitäjä:	181 Metsätalous Länsi-Lappi
Rakentamisvuosi:		Kunta:	683 Ranua
Lukumäärä:			

Koordinaatti-selitys:		Geometria tuotettu:	4 Gps-mittaus, korjaamaton
Koordinaatit:	X 7332653, Y 3505223, Z 180	Löydöt:	

Taustatiedot

Löytyi inventoinnissa.

Ympäristön kuvaus

Luode-kaakkoissuuntainen harju Simojärven kaakkoisosassa. Harjun laella kulkee Simojärven hautausmaalle johtava hiekkatie. Mäntymetsää, jonka kasvatusluokka on 20 ja aluskasvillisuudessa mustikkaa ja puolukkaa.

Kohteen kuvaus

Kultiharjun poikki kulkevan tien itäpuolella on noin 4 metrin päässä vesirajasta, noin 3 metriä vesirajan yläpuolella, itä-länsisuuntainen, noin kaksi metriä pitkä ja metrin leveä, noin 0.3 metriä syvä painanne. Painanteen länsipäässä on halkaisijaltaan noin 0.3 metrin kokoinen maakivi. Painanteen pohjalle tehdyssä kairauksessa erottui sekoittunutta hiekkaa. Painanne on koordinaattipisteessä 3505223, 7332653.

Kohteen rajaus

Kohde rajautuu pistemäisesti koordinaattien osoittamaan kohtaan.

Tulkinta

Kyseessä on mahdollisesti väliaikaishauta. Alueella on useita väliaikaishautoina käytettyjä hautasaaria, joista lähin on noin kilometrin päässä Kultisalimesta kaakkoon, näköetäisyydellä kyseisestä kuopasta.

Lisätietoja

Toimenpiteet

Tarkastukset

--

Viranomais- rekisterinro:		Kunto:	2 Keskinertainen
Arvotus:	3 Esitys mj-luokka II	Olotila:	2 Ei käytössä
Selitys:		Kohteen suojelu:	2 Muinaisjäännösrekisteri II
		Selitys:	

Ympäristön suojelu:	0 Ei määritelty
Selitys:	

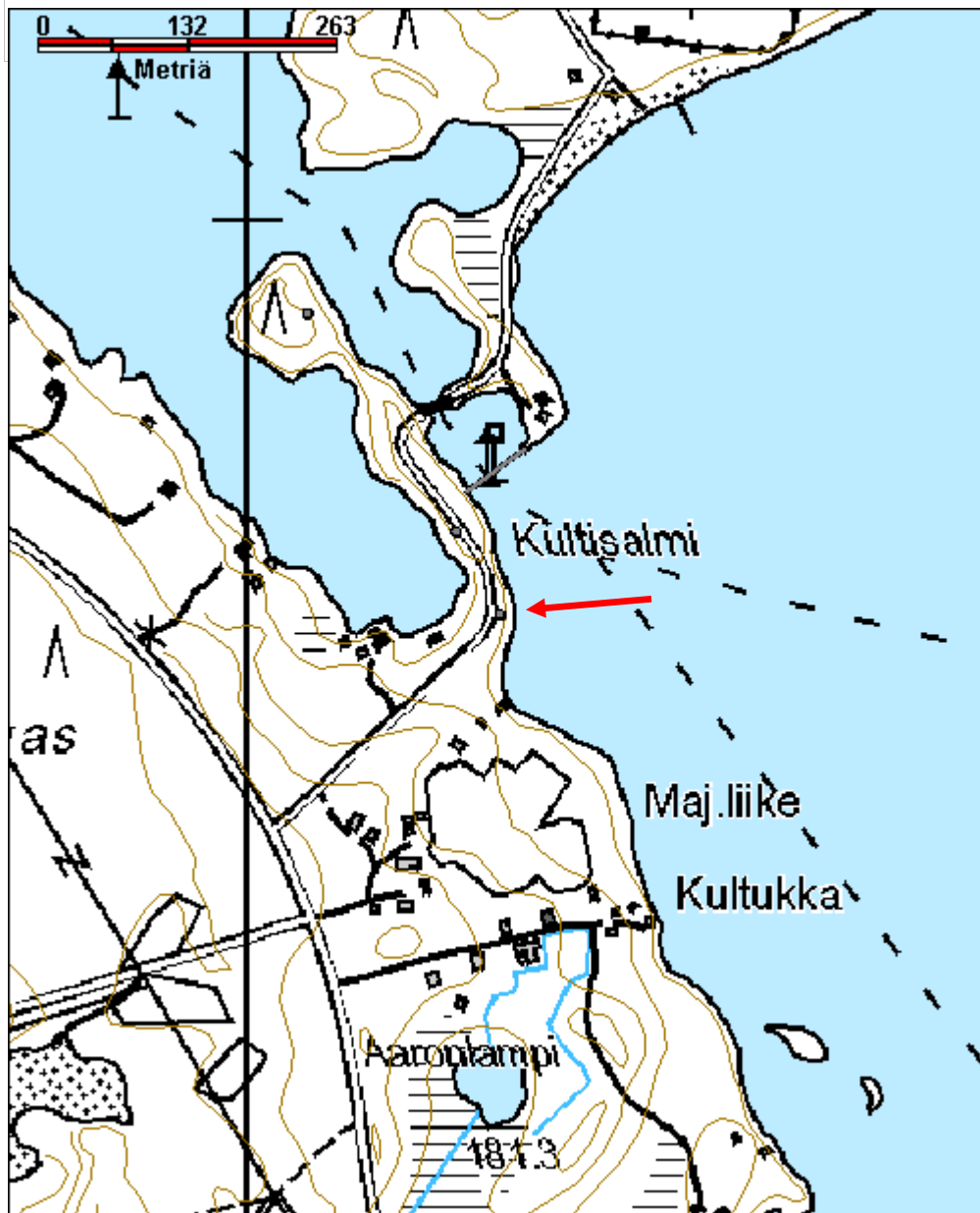


Kultiharju 3 maakuoppa kuvattu etelästä. Kuvaaja Inga Nieminen.



Kultiharju 3 maakuoppa kuvattu pohjoisesta. Kuvaaja Inga Nieminen.

Kohdetyyppi:	4 Hautapaikat?	Copyright:	© Metsähallitus 2008 © Maanmittauslaitos 1/MML/08
Koordinaatit:	X 7332653, Y 3505223, Z 180	Mittakaava:	1:5000



Kultiharju 4 maakuoppa	MH-tunnus: 148254
-------------------------------	-----------------------------

Kohdetyyppi:	17 Kivi- ja maarakenteet	Haltija:	181 Metsätalous Länsi-Lappi
Ajoitus:	7199 Ajoitus epäselvä	Ylläpitäjä:	181 Metsätalous Länsi-Lappi
Rakentamisvuosi:		Kunta:	683 Ranua
Lukumäärä:			

Koordinaatti-selitys:		Geometria tuotettu:	4 Gps-mittaus, korjaamaton
Koordinaatit:	X 7332918, Y 3505053, Z 180	Löydöt:	

<i>Taustatiedot</i>
Löytyi inventoinnissa.
<i>Ympäristön kuvaus</i>
Luode-kaakkoissuuntainen harju Simojärven kaakkoisosassa. Harjun laella kulkee Simojärven hautausmaalle johtava hiekkatie. Mäntymetsää, jonka kasvatusluokka 20 ja aluskasvillisuudessa mustikkaa ja puolukkaa.
<i>Kohteen kuvaus</i>
Kultiharjun luoteisosan koillisreunassa on itä-länsisuuntainen, 1.7 x 0.8 metrin kokoinen ja 0.5 metriä syvä, jyrkkäreunainen kuoppa, jonka itäseinämässä on kivi.
<i>Kohteen rajaus</i>
Kohde rajautuu pistemäisesti koordinaattien osoittamaan kohtaan.
<i>Tulkinta</i>
Funktioltaan ja ajoitukseltaan epäselvä maakuoppa. Mahdollisesti väliaikaishauta.
<i>Lisätietoja</i>

<i>Toimenpiteet</i>

<i>Tarkastukset</i>

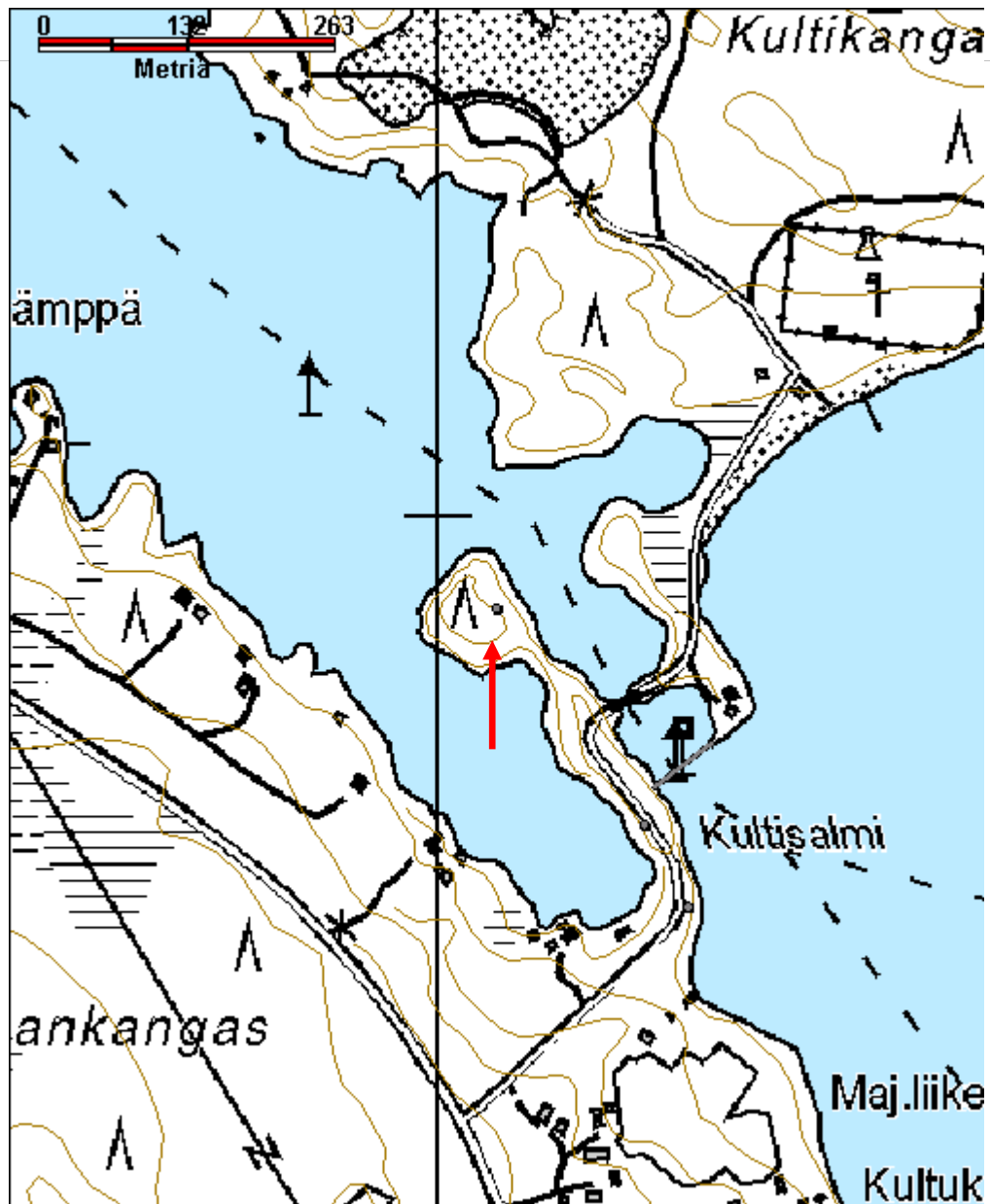
Viranomais-rekisterinro:		Kunto:	2 Kesinkertainen
		Olotila:	2 Ei käytössä
Arvotus:	8 Muu suojeluarvo	Kohteen	9 Muu suojeluarvo

Selitys:	suojelu: Selitys:
Ympäristön suojelu:	0 Ei määritelty
Selitys:	



Kultiharju 4 maakuoppa kuvattu kaakosta. Kuvaaja Inga Nieminen.

Kohdetyyppi:	17 Kivi- ja maarakenteet	Copyright:	© Metsähallitus 2008 © Maanmittauslaitos 1/MML/08
Koordinaatit:	X 7332918, Y 3505053, Z 180	Mittakaava:	1:5000



Kutuvaara 2 kivilatamus	MH-tunnus: 147150
--------------------------------	------------------------------

Kohdetyyppi:	17 Kivi- ja maarakenteet	Haltija:	181 Metsätalous Länsi-Lappi
Ajoitus:	7199 Ajoitus epäselvä	Ylläpitäjä:	181 Metsätalous Länsi-Lappi
Rakentamisvuosi:		Kunta:	683 Ranua
Lukumäärä:			

Koordinaatti-selitys:		Geometria tuotettu:	4 Gps-mittaus, korjaamaton
Koordinaatit:	X 7318619, Y 3487446, Z 182	Löydöt:	

Taustatiedot

Löytyi inventoinnissa.

Ympäristön kuvaus

Kutuvaaran korkeimman laen avokallio. Noin 100 metriä laavujen ja kolmiomittaustornin jäännöksen kaakkoispuolella. Ympäristön kasvillisuus vähäistä, kivenpäällyssammalia.

Kohteen kuvaus

Kohteessa on pieni kivilatamus, joka koostuu noin kymmenestä kasaan asetellusta kivistä. Kivet ovat yläpinnoiltaan jäkäläkasvuston peittämiä. Yksi kivistä on laakamainen ja se on mahdollisesti ollut asetettuna muiden kivien varaan. Latomuksen halkaisija on noin 0.6 metriä ja korkein kohta 0.4 metriä kallion yläpuolella.

Latomuksesta metrin päässä luoteispuolella on kuudesta kivistä koostuva pieni kivikasa. kasan halkaisija on 0.6 metriä ja korkeus 0.2 metriä.

Latomuksesta 2 noin 2.5 metrin päässä on linjassa kahden aiemman kanssa kolmesta päällekkäin olevasta kivistä muodostuva kasa, joka saattaa olla luontainen.

Kohteen rajaus

Kohde rajautuu pistemäisesti koordinaattien osoittamaan kohtaan.

Tulkinta

Epäselvä

Lisätietoja

Toimenpiteet

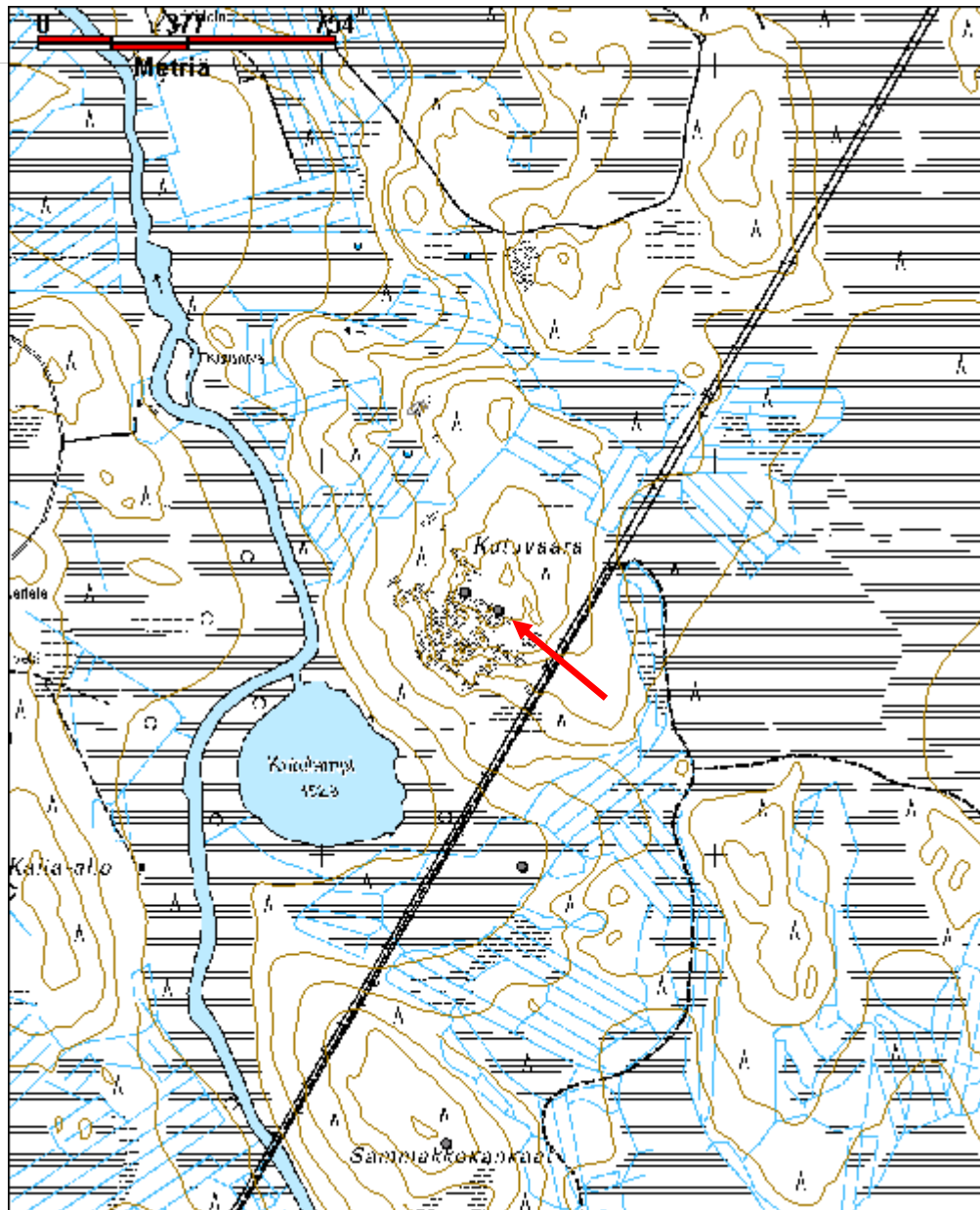
Tarkastukset

		Kunto:	2 Keskinertainen
Viranomais-rekisterinro:		Olotila:	2 Ei käytössä
Arvotus:	8 Muu suojeluarvo	Kohteen suojelu:	9 Muu suojeluarvo
Selitys:		Selitys:	
Ympäristön suojelu:	0 Ei määritelty		
Selitys:			



Kutuvaara 2 kivilatomus, kuvattu idästä. Kuvaaja Inga Nieminen.

Kohdetyyppi:	17 Kivi- ja maarakenteet	Copyright:	© <i>Metsähallitus</i> 2008 © <i>Maanmittauslaitos</i> 1/MML/08
Koordinaatit:	X 7318619, Y 3487446, Z 182	Mittakaava:	1:14344



Kutuvaara pohjoinen raaka-aineen hankintapaikka	MH-tunnus: 148272
--	-----------------------------

Kohdetyyppi:	9 Valmistuspaikat/työpaikat	Haltija:	181 Metsätalous Länsi-Lappi
Ajoitus:	7199 Ajoitus epäselvä	Ylläpitäjä:	181 Metsätalous Länsi-Lappi
Rakentamisvuosi:		Kunta:	683 Ranua
Lukumäärä:			

Koordinaatti-selitys:		Geometria tuotettu:	4 Gps-mittaus, korjaamaton
Koordinaatit:	X 7319133, Y 3487238, Z 172	Löydöt:	

<i>Taustatiedot</i>
Muinaisjäännösrekisteri ja Sutigis-merkintä
<i>Ympäristön kuvaus</i>
Kankaan laen länsireunan kalliopaljastuma, jota ympäröi kuivahkon kankaan mäntymetsä, jonka kasvatusluokka on 20. Metsän aluskasvillisuudessa on juolukkaa ja seinäsammalta. Kalliopaljastumalla poronjäkälää ja mustikkaa juolukan lisäksi. Lähistön suurin kalliainen ja avoimempi ala.
<i>Kohteen kuvaus</i>
Muinaisjäännösrekisterissä todetaan kohteesta seuraavaa: "Kohde sijaitsee Virtalan talosta 1 km kaakkoon ja Simojoen itäpuolella olevan Kutulammen pohjoisosan salmesta 1,2 km koilliseen. Maasto kankaan laen länsireunan kalliopaljastumaa. Metsätien kääntöpaikalta 100 m kaakkoon on 2001 tarkastuksessa todettu kalliotasanteen eteläreunasta kvartsijuonia, joihin liittyy paikoin runsaasti lohkottua kvartssia. Aines on löytöpaikallaan." Kohde tarkastettiin elokuussa 2012. Koordinaattien ilmoittamassa paikassa on pienialainen kalliopaljastuma, jossa ei havaittu selkeitä merkkejä louhoksesta. Näkyvissä oleva kiviaines oli huonolaatuista ja rapautunutta.
<i>Kohteen rajaus</i>
Kohde rajautuu aluemaisesti näkyvän kallioesiintymän mukaan.
<i>Tulkinta</i>
Raaka-aineen hankintapaikka.
<i>Lisätietoja</i>

Toimenpiteet**Tarkastukset**

Viranomais-rekisterinro:	1000008863	Kunto:	2 Kesinkertainen
Arvotus:	3 Esitys mj-luokka II	Olotila:	2 Ei käytössä
Selitys:		Kohteen suojelu:	2 Muinaisjäännösrekisteri II
		Selitys:	

Ympäristön suojelu:	0 Ei määritelty
----------------------------	-----------------

Selitys:	
-----------------	--

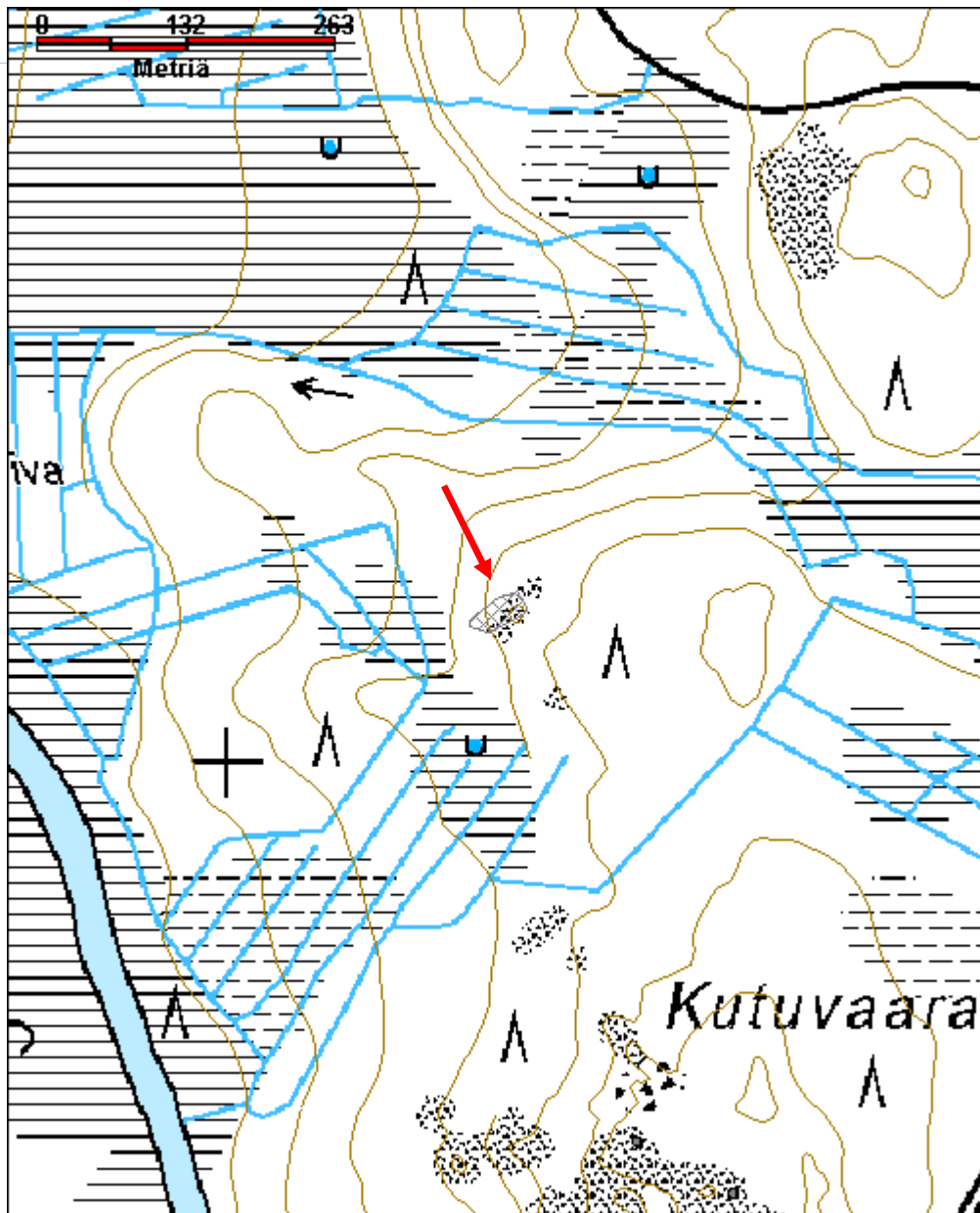


Kutuvaara pohjoinen raaka-aineen hankintapaikka, kuvattu luoteesta.
Kuvaaja Inga Nieminen.



Kutuvaara pohjoinen raaka-aineen hankintapaikka, ainoa kohteessa havaittu terävsärmäinen kivi elokuussa 2012, kuvattu luoteesta. Kuvaaja Inga Nieminen.

Kohdetyyppi:	9 Valmistuspaikat/työpaikat	Copyright:	© <i>Metsähallitus</i> 2008 © <i>Maanmittauslaitos</i> 1/MML/08
Koordinaatit:	X 7319133, Y 3487238, Z 172	Mittakaava:	1:5000



Lankkusuvanto 2 maakuoppa	MH-tunnus: 146055
----------------------------------	------------------------------

Kohdetyyppi:	0 Ei määritelty	Haltija:	181 Metsätalous Länsi-Lappi
Ajoitus:	7116 Uusi aika	Ylläpitäjä:	181 Metsätalous Länsi-Lappi
Rakentamisvuosi:		Kunta:	683 Ranua
Lukumäärä:			

Koordinaatti-selitys:		Geometria tuotettu:	4 Gps-mittaus, korjaamaton
Koordinaatit:	X 7312970, Y 3445521, Z 110	Löydöt:	

Taustatiedot

Löytyi inventoinnissa.

Ympäristön kuvaus

Simojoen itäranta, kuusimetsä, mustikkaa, sammalta. Joen rannasta nousevan rinteeseen päällinen tasanne. Joelle matkaa noin 40 metriä

Kohteen kuvaus

Kohteessa on vallin ympäröimä, vallin päältä mitaten noin 0.5 metriä syvä, noin 1.5 metriä pitkä ja metrin levyinen kuopanne. Vallin ulkopuolelta, maantasalta mitaten, vallin korkeus on noin 0.2 metriä. Kuopan pohjalle tehtiin lapion pisto, jossa kunnakerroksen paksuus oli noin 10 senttimetriä. Kuopan seinämissä ei havaittu selkeää huuhtoutumiskerrosta. Kuntan alla on noin 3 senttimetrin paksuinen, tumma ja multamainen maakerros, jonka alla on ruskeaa hiekkaa. Maa-aines kuopan pohjalla ei ollut pakkautunutta. Kuoppa on koillis-lounaissuuntainen. Kuoppaa ympäröivät vallit ovat noin metrin levyiset.

Kohteen rajaus

Kohde rajautuu pistemäisesti koordinaattien mukaan.

Tulkinta

Lisätietoja

Toimenpiteet

Tarkastukset

Viranomais- rekisterinro:		Kunto:	0 Ei määritelty
Arvotus:	0 Ei määritelty	Olotila:	2 Ei käytössä
Selitys:		Kohteen suojelu:	0 Ei määritelty
		Selitys:	

Ympäristön suojelu:	0 Ei määritelty
Selitys:	

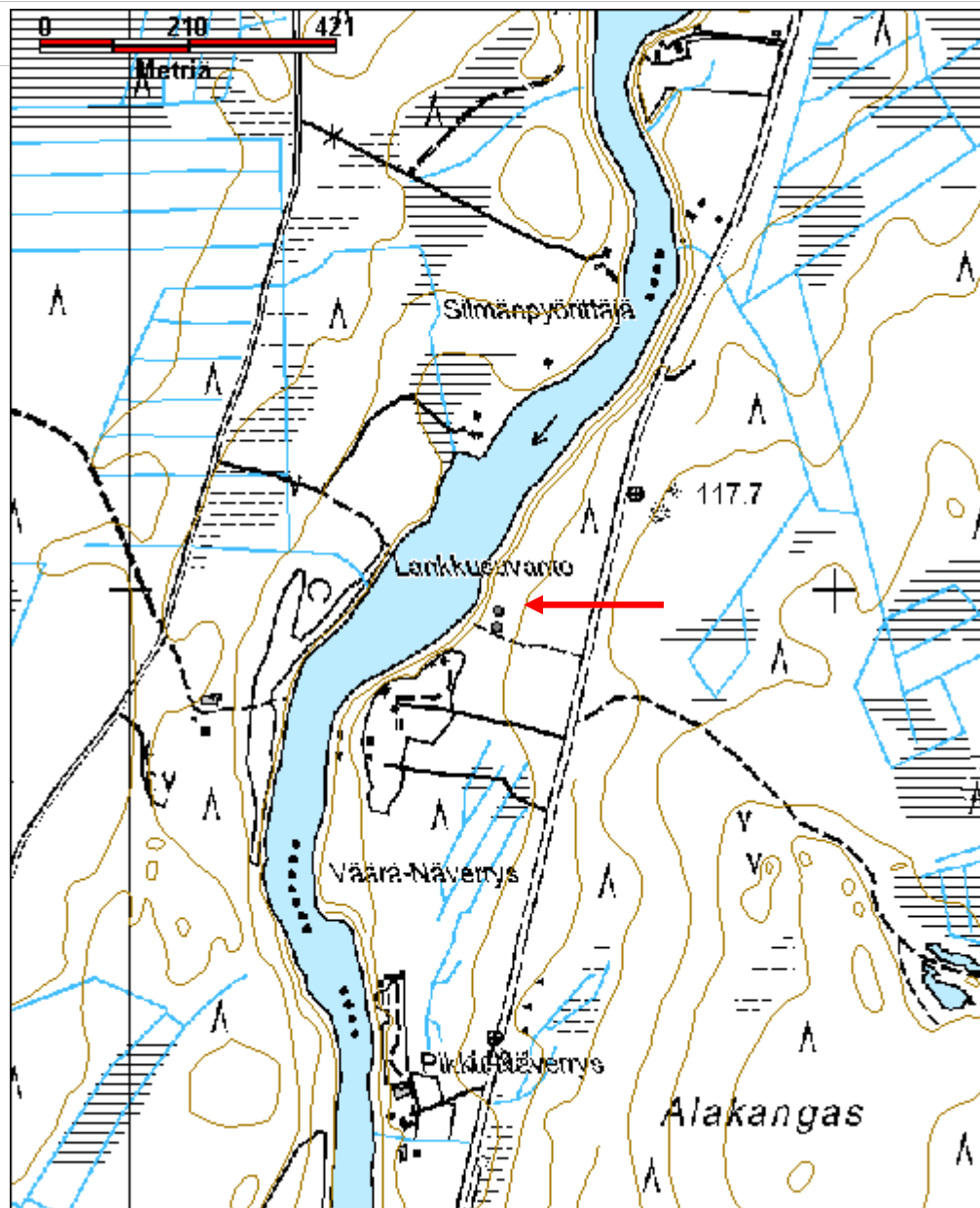


Lankkusuvanto 2 maakuoppa, kuvattu idästä. Kuvaaja Inga Nieminen.



Lankkusuvanto 2 maakuoppa, kuvattu koillisesta. Kuvaaja Inga Nieminen.

Kohdetyyppi:		Copyright:	© Metsähallitus 2008 © Maanmittauslaitos 1/MML/08
Koordinaatit:	X 7312970, Y 3445521, Z 110	Mittakaava:	1:8000



Massilampi 2 maakuoppa jäännös	MH-tunnus: 152616
---------------------------------------	------------------------------

Kohdetyyppi:	17 Kivi- ja maarakenteet	Haltija:	181 Metsätalous Länsi-Lappi
Ajoitus:	7116 Uusi aika	Ylläpitäjä:	181 Metsätalous Länsi-Lappi
Rakentamisvuosi:		Kunta:	683 Ranua
Lukumäärä:			

Koordinaatti-selitys:		Geometria tuotettu:	4 Gps-mittaus, korjaamaton
Koordinaatit:	X 7336059, Y 3485849, Z 187	Löydöt:	

Taustatiedot

Kohde löytyi inventoinnissa.

Ympäristön kuvaus

Massilammen pohjoispuolinen hiekkakangas, jonka länsipuolella virtaa pieni joki. Alueella kasvaa mäntyjä, kuusia, katajaa ja puolukkaa. Metsän kasvatusluokka on 30.

Kohteen kuvaus

Kohteessa on muutaman metrin etäisyydellä toisistaan neljä kuopannetta, joista eteläisimpään tehtiin lapionpisto. Paksun, noin 15 senttimetrin paksuisen kunttakerroksen alla on noin 6 senttimetrin paksuinen huuhtoutumiskerros. Maa on hiekkamaata. Kunttakerroksen alapinnalla oli hiiltynyttä puuta ja kuopasta löytyi kuntan ja huuhtoutumiskerroksen yläpinnasta kymmensenttinen pala poronsarven tyviosaa.

Kuopat ovat keskenään eri muotoisia ja syvyisiä. Eteläisimmän kuopan vieressä on kookkaista kivistä kasattu, noin 1.5 x 2 metrin kokoinen, metrin korkuinen kivikasa.

Kuopista pohjoisin on 1,8 x 1.4 metrin kokoinen ja syvyydeltään 0.7 metriä. Kuopanne on itä-länsisuuntainen ja sijaitsee koordinaattipisteessä 3485846, 7336061.

Sen eteläpuolella kahden metrin päässä on matala 2,8 x 1.7 metrin kokoinen syvyydeltään 0.4 metrin kuoppa. Tästä kuopasta 2 metriä etelään on samansuuntainen- ja kokoinen kuopanne, joka kuitenkin on hieman edellistä syvempi, noin 0.6 metriä näiden kuoppien välin länsipäähän sijoittuu kivikasa. Kivikasa sijaitsee koordinaattipisteessä 3485849, 7336060.

Kuoppien itäpuolella, noin 3,5 metrin päässä on pyöreä, halkaisijaltaan 1.1 metrin kuoppa, jonka syvyys on 0.6 metriä. Kuoppa sijaitsee koordinaattipisteessä 3485848, 7336054.

Kohteen rajaus

Kohde rajautuu pistemäisesti muutaman metrin alueelle. Koordinaattipiste on mitattu kuoppien keskeltä.

<i>Tulkinta</i>	
<i>Lisätietoja</i>	
<i>Toimenpiteet</i>	
<i>Tarkastukset</i>	
Viranomais-rekisterinro:	Kunto: 2 Keskinertainen
Arvotus: 3 Esitys mj-luokka II	Olotila: 2 Ei käytössä
Selitys:	Kohteen suojele: 2 Muinaisjäännösrekisteri II
Selitys:	Selitys:
Ympäristön suojele:	0 Ei määritelty
Selitys:	



Massilampi 2, itäisin kuoppa kuvattu luoteesta. Kuvaaja Inga Nieminen.

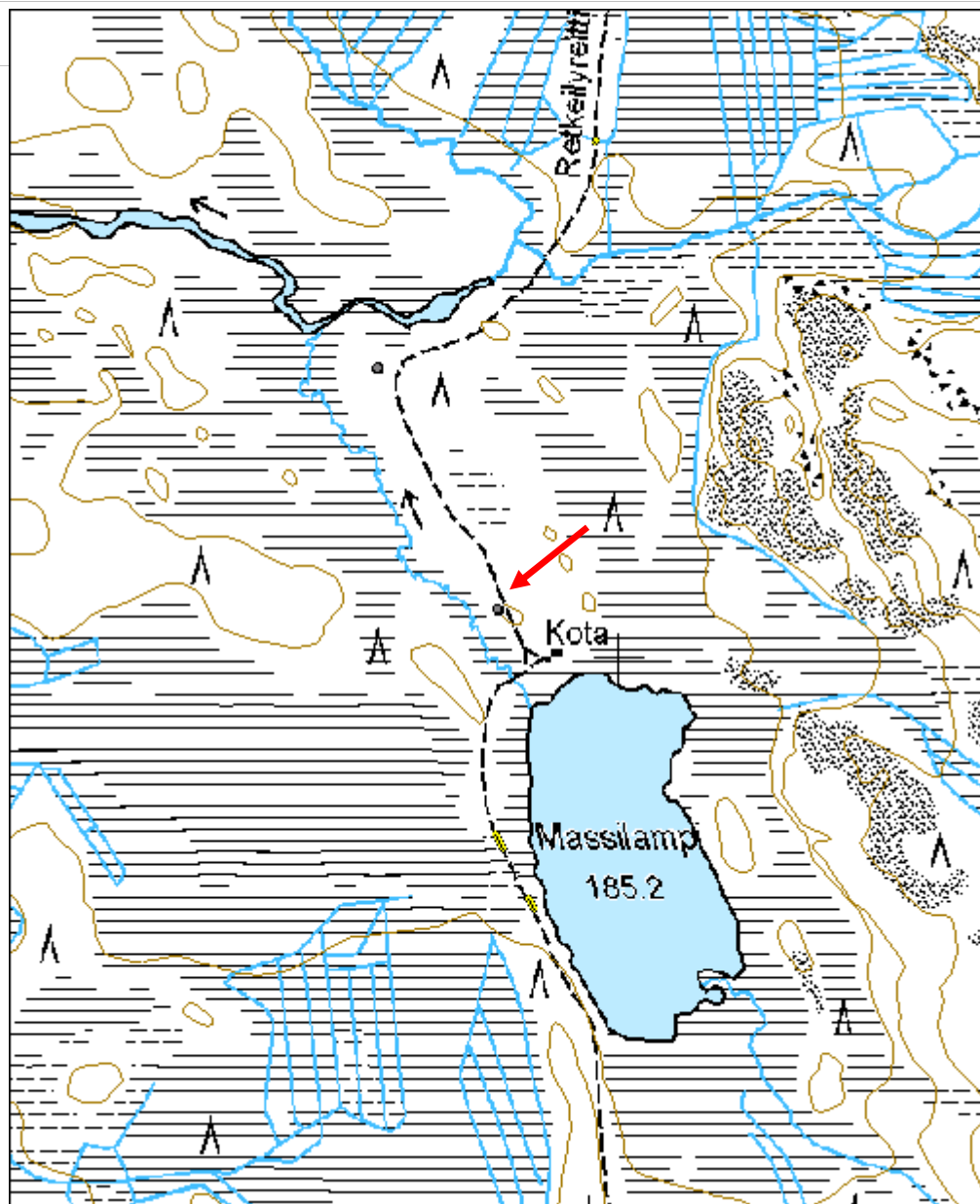


Massilampi 2 matala painanne ja kivilatomus, kuvattu lännestä. Kuvaaja Inga Nieminen.



Massilampi 2 lapionpistosta löytynyt pala hirsensarvea. Kuvaaja Inga Nieminen.

Kohdetyyppi:	17 Kivi- ja maarakenteet	Copyright:	© Metsähallitus 2008 © Maanmittauslaitos 1/MML/08
Koordinaatit:	X 7336059, Y 3485849, Z 187	Mittakaava:	1:7000



Mätäsjoki 3 kivilatamus	MH-tunnus: 146062
--------------------------------	------------------------------

Kohdetyyppi:	0 Ei määritelty	Haltija:	181 Metsätalous Länsi-Lappi
Ajoitus:	7116 Uusi aika	Ylläpitäjä:	181 Metsätalous Länsi-Lappi
Rakentamisvuosi:		Kunta:	683 Ranua
Lukumäärä:			

Koordinaatti-selitys:		Geometria tuotettu:	4 Gps-mittaus, korjaamaton
Koordinaatit:	X 7340942, Y 3477653, Z 173	Löydöt:	

Taustatiedot

Sutigis-merkintä

Ympäristön kuvaus

Mätäsjoen itäranta, Kalliokosken alareuna, rantatörmä. Mäntyä kasvava tuore kangasmetsä. Mustikkaa, puolukkaa.

Kohteen kuvaus

Kohteessa on halkaisijaltaan noin 4 metrin kokoinen, korkeudeltaan 1.2 metrinen kivikasa, joka on kasattu vaihtelevankokoisista kivistä. Mahdollisesti rakennuksen kiuaskiveys. Seinälinjoja ei ole näkyvissä.

Kohteen rajaus

Kohde rajautuu pistemäisesti koordinaattipisteen mukaan.

Tulkinta

Sutigis-tietokantaan laitettun merkityn mukaan paikalla on rakennuksen jäännös, kyseessä on mahdollisesti rakennuksen kiuaskiveys.

Lisätietoja

Toimenpiteet

Tarkastukset

Viranomaisrekisterinro:	Kunto:	0 Ei määritelty
	Olutila:	2 Ei käytössä

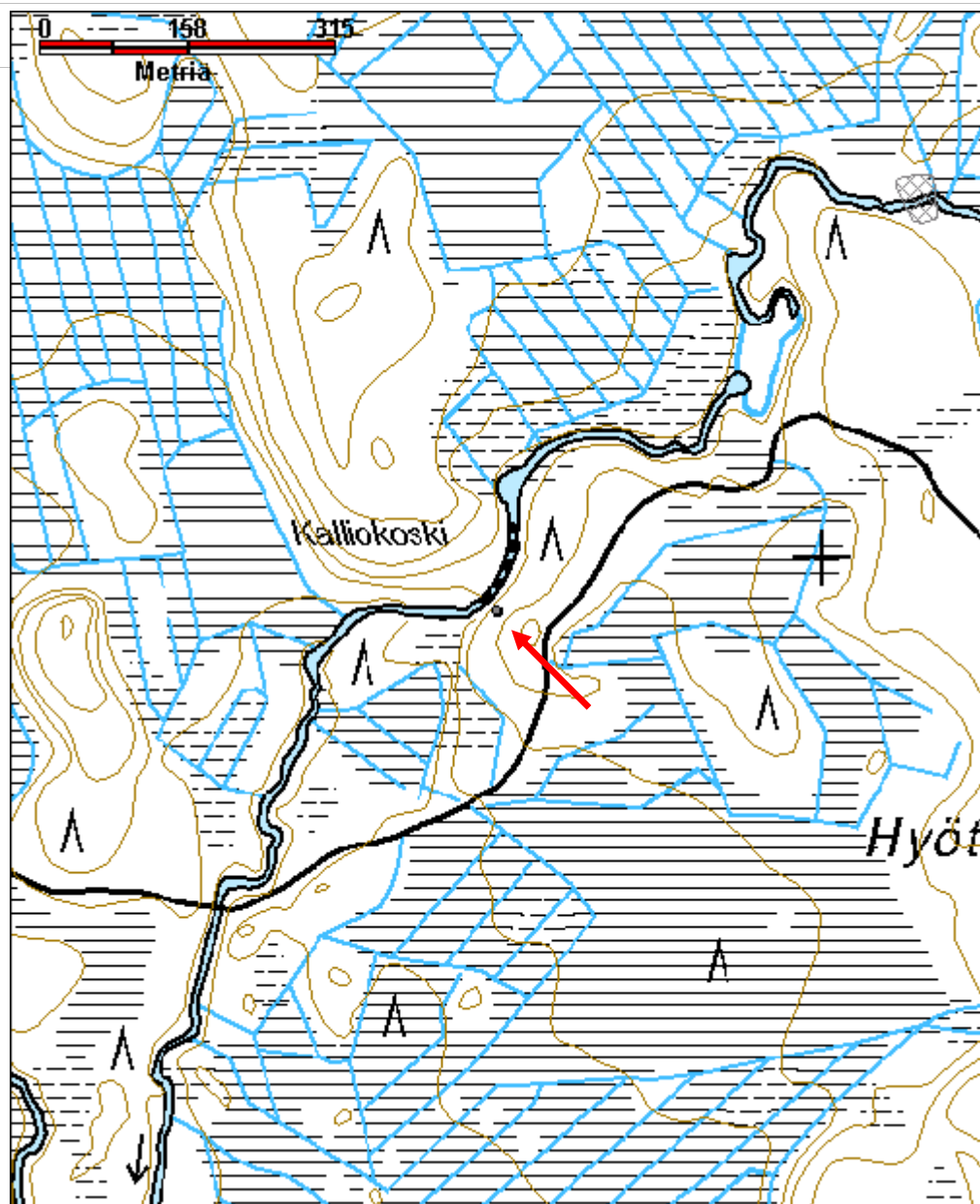
Arvotus:	0 Ei määritelty	Kohteen suojelu:	0 Ei määritelty
Selitys:		Selitys:	

Ympäristön suojelu:	0 Ei määritelty
Selitys:	



Mätäsjärvi 3 kivilatomus, kuvattu lounaasta. Kuvaaja Inga Nieminen.

Kohdetyyppi:		Copyright:	© Metsähallitus 2008 © Maanmittauslaitos 1/MML/08
Koordinaatit:	X 7340942, Y 3477653, Z 173	Mittakaava:	1:6000



Simojärvi Isosaari hautasaari	MH-tunnus: 147154
--------------------------------------	------------------------------

Kohdetyyppi:	3 Hautapaikat	Haltija:	181 Metsätalous Länsi-Lappi
Ajoitus:	7118 Historiallinen aika	Ylläpitäjä:	181 Metsätalous Länsi-Lappi
Rakentamisvuosi:		Kunta:	0
Lukumäärä:			

Koordinaatti-selitys:		Geometria tuotettu:	4 Gps-mittaus, korjaamaton
Koordinaatit:	X 7345329, Y 3493125, Z 177	Löydöt:	

Taustatiedot

Muinaisjäännösrekisteri ja Sutigis-merkintä.

Ympäristön kuvaus

Simojärven Näskänselän luoteisosassa oleva Isosaari-niminen saari, joka kasvaa sekametsää, jossa aluskasvillisuutena on puolukkaa ja variksenmarjaa. Metsän kasvatusluokka on 30.

Kohteen kuvaus

Muinaisjäännösrekisterin kohdekuvaus:

”Simojärven Näskänselän luoteisrannan tuntumassa olevan Isosaaren pohjoisosassa on korkeimmilla kohdilla kesähautoja, purnuja ja mahdollisesti muitakin kuopanteita.”

Kohde tarkastettiin elokuussa 2012. Saaren pohjoisosa on saaren muita osia korkeampi ja kuopat keskittyvät tälle alueelle. Kohdekuvauksessa käytetään sanaa kuoppa selkeärajaisesta kaivannosta ja sanaa kuopanne muodoltaan ja luonteeltaan epämääräisemmästä kaivannosta.

Kuoppa 1: Kuoppa on kuopista läntisin, pohjois-eteläsuuntainen ja pitkänomainen. Sen mitat ovat 1.3 x 0.9 metriä ja syvyys 0.6 metriä. Kuopan pitkällä sivuilla on havaittavissa matalaa maavallia. Kuopan seinämissä tuntuu kiviä. Kuoppa on jyrkkäreunainen ja sitä on mahdollisesti kaiveltu myös hautakäytön päätyttyä. Kuoppa on koordinaattipisteessä 3493080, 7345375.

Kuopan eteläpuolella noin 2.5 metrin päässä on pieni pyöreä kuoppa, jonka halkaisija on 0.3 metriä ja syvyys 0.3 metriä. Pitkänomaisen kuopan länsipuolella on kaksi vastaavaa pientä, muodoltaan epämääräistä kuoppaa.

Kuoppa 2: Kuoppa on pohjois-etelä-suuntainen pitkänomainen kuopanne, jonka mitat ovat 1.2 x 1.7 metriä ja syvyys 1.2 metriä. Kuopannetta on ilmeisesti kaiveltu mahdollisen hautakäytön jälkeen. Kuopanteen pitkällä sivuilla on havaittavissa vallia. Kuopanne on

koordinaattipisteessä 3493088, 7345385.

Kuoppa 3: Kuoppa on itä-länsisuuntainen, 2 metriä pitkä ja 1.2 metriä leveä kuopanne, jonka syvyys on 0.4 metriä. Kuopanteen länsipääty on itäpäätyä jyrkempi ja pohjoisreuna eteläreunaa loivempi, eivätkä kuopan kaikki tämänhetkiset reunat vaikuta samaan aikaan kaivetuilta. Kuopanteen eteläreunalla on havaittavissa maavallia. Kuopanne on koordinaattipisteessä 3493097, 7345379.

Kuoppien 2 ja 3 puolivälissä on noin 0.5 x 0.3 metrin kokoinen ja 0.2 metriä syvä, jyrkkäreunainen kuoppa.

Kuoppa 4: Kuopan 3 itäpuolella, noin metrin päässä, on itä-länsisuuntainen kuoppa (4), jonka pituus on 1.2 metriä, leveys 0.6 metriä ja syvyys noin 0.3 metriä. Kuopan eteläpuolella on maavallia. Kuoppa on koordinaattipisteessä 3493099, 7345377. Kuoppa 4 vaikuttaa kuopan 3 jatkeelta.

Kuoppa 5: Kuoppa on itä-länsi-suuntainen, pituudeltaan noin 1.7 metriä ja leveydeltään noin metrin. Kuopan länsipääty on itäpäätyä syvämpi, ja sen syvin kohta on 0.5 metriä syvä. Kuoppa on koordinaattipisteessä 3493094, 7345382.

Kuopan 5 koillispuolella on noin 0.2 metriä syvä, 0.7 x 0.3 metriä leveä, lounais-koillis-suuntainen, pieni kuoppa.

Kuoppa 6: Kuoppa on pohjois-eteläsuuntainen, 3.3 metriä pitkä ja noin kolme metriä leveä sekä 0.6 metriä syvä, laaja kuoppa. Se on koordinaattipisteessä 3493110, 7345377.

Kuoppien 5 ja 6 välissä, niiden eteläpuolella, on matala ja epämääräinen, noin 1.5 x 1.0 metrin kokoinen, noin 0.2 metriä syvä painauma.

Kuoppa 7: Kuoppa on koillis-lounaasuuntainen ja muodoltaan epämääräinen. Sen pituus on noin 3.2 metriä ja leveys noin 2.4 metriä sekä syvyys 0.7 metriä. Kuopan koillis- ja kaakkoispuolilla on havaittavissa maavallia. Kuoppa on koordinaattipisteessä 3493129, 7345376.

Saaren pohjoisosan itäpäädyssä on pyöreä, osittain sammaleen peittämä tulisija, joka on todennäköisesti hautaja huomattavasti nuorempi.

Kohteen rajaus

Kohde rajautuu alueena saaren ulkoreunojen mukaan. Väliaikaushaudoiksi tulkitut kuopat keskittyvät saaren pohjoisosaan, mutta kuoppien luonteen vuoksi koko saari on rajattu kohteeksi.

Tulkinta

Hautasaari, jossa olevia kuoppia on ilmeisesti kaiveltu myös niiden mahdollisen hautakäytön päädyttyä. Osa kuopista on mahdollisesti alunperinkin muita kuin hautakuoppia. Muinaisjäänösrekisterissä mainittuja punuja ei tarkastuksessa alueella havaittu.

Lisätietoja

Toimenpiteet**Tarkastukset**

Viranomais-rekisterinro:	683010059	Kunto:	2 Keskinertainen
Arvotus:	3 Esitys mj-luokka II	Olotila:	2 Ei käytössä
Selitys:		Kohteen suojelu:	2 Muinaisjäännösrekisteri II
		Selitys:	

Ympäristön suojelu:	99 Muu suojeluarvoa sisältävä alue
Selitys:	



Simojärvi Isosaari hautasaari kuvattu pohjoisesta. Kuvaaja Inga Nieminen.

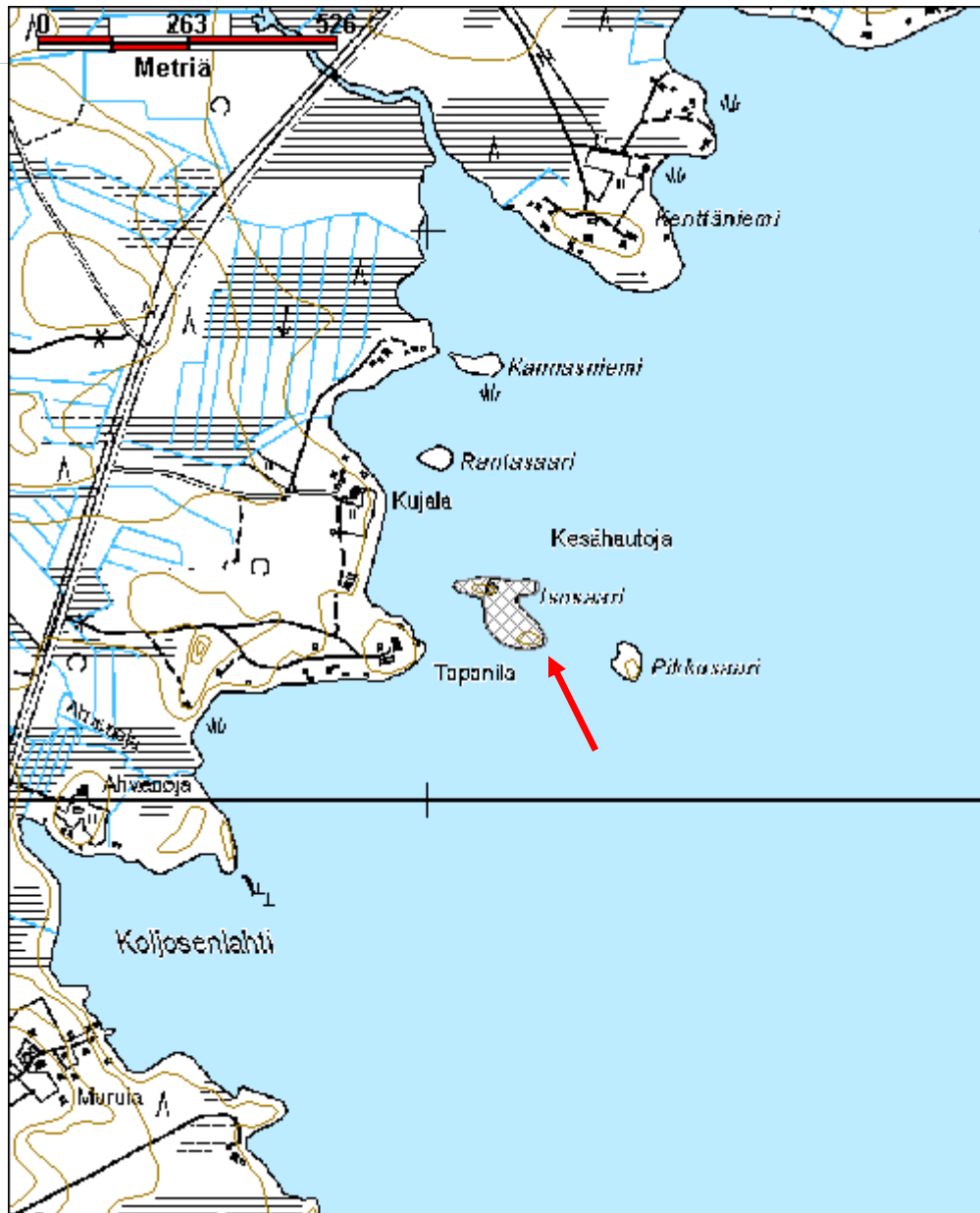


Simojärvi Isosaari hautasaari Kuoppa 1 ja sen eteläpuolinen pieni kuoppa kuvan etualalla, kuvattu etelästä. Kuvaaja Inga Nieminen.



Simojärvi Isosaari hautasaari kuoppa 5 kuvattu etelästä. Kuvaaja Inga Nieminen.

Kohdetyyppi:	3 Hautapaikat	Copyright:	© <i>Metsähallitus</i> 2008 © <i>Maanmittauslaitos</i> 1/MML/08
Koordinaatit:	X 7345329, Y 3493125, Z 177	Mittakaava:	1:10000



Simojärvi Venäläissaari hautasaari	MH-tunnus: 147153
---	------------------------------

Kohdetyyppi:	3 Hautapaikat	Haltija:	181 Metsätalous Länsi-Lappi
Ajoitus:	7118 Historiallinen aika	Ylläpitäjä:	181 Metsätalous Länsi-Lappi
Rakentamisvuosi:		Kunta:	683 Ranua
Lukumäärä:			

Koordinaatti-selitys:		Geometria tuotettu:	4 Gps-mittaus, korjaamaton
Koordinaatit:	X 7332261, Y 3506121, Z 178	Löydöt:	

Taustatiedot

Muinaisjäännösrekisteri, Sutigis-merkintä

Ympäristön kuvaus

Simojärven Kultisalmen kaakkoispuolella oleva pieni, mäntyä, puolukkaa ja variksenmarjaa kasvava, pitkänomainen luoteis-kaakko-suuntainen saari, jonka kasvatusluokka 20.

Kohteen kuvaus

Muinaisjäännösrekisterissä todetaan kohteesta seuraavaa:

”Venäläissaari on pieni saari Simojärven Kultisalmen kaakkoispuolella. Purnujen ja liesipaikkojen lisäksi "Kultisaareksikin" kutsutulla paikalla on kesähautoja.”

Kohde tarkastettiin elokuussa 2012.

Saaren länsireunassa, noin 7 metrin päässä vesirajasta on kiveys, joka on noin metrin halkaisijaltaan. Näkyvissä on kuusi kiveä, joissa ei havaittu tulen aiheuttamia rapautumisjälkiä. Päällimmäinen, kokonaan näkyvissä oleva kivi, on noin kahden ihmisen pään kokoinen. Kivet ovat jäkälän peittämiä ja osin aluskasvillisuuden alla. Kiveys on koordinaattipisteessä 3506083, 7332283.

Kiveyksestä noin 5 metrin päässä, saaren rinteellä, on viidestä ristin muotoon asetellusta kivistä muodostuva rajapyykki, johon on kaiverrettu numero 42.

Kuoppa 1: Kuoppa on havaituista kuopista läntisin ja pohjoiskoillis-etelälounas-suuntainen. Se on sivumitoiltaan 2.5 x 1.2 metriä. Kuopan eteläinen pääty on selkeästi pohjoispäätyä syvempi ja muodoltaan pyöreä, syvyydeltään noin 45 senttimetriä. Pohjoispäädyssä syvyys on noin 20 senttimetriä. Kuoppa on koordinaattipisteessä 3506093, 7332272.

Kuoppa 2: Kuoppa on sivumitoiltaan 2.5 x 1.0 metriä. Sen pohjoispääty on eteläpäätyä

syvämpi ja sitä on kaivettu noin 0.6 metrin laajuudelta. Syvin kohta on 0.7 metriä syvä. Eteläpäädyn syvyys on noin 45 senttimetriä. Pohjoispäätä on kaivettu vähän myös maanpinnan suuntaisesti, kyseessä on mahdollisesti joku eläin. Kuoppa on pohjois-eteläsuuntainen ja se on koordinaattipisteessä 3506092, 7332274.

Kuoppa 3: Kuoppa on sivumitoiltaan 2.2 x 1.0 metriä ja 0.4 metriä syvä. Se on koillis-lounaasuuntainen. Kuopassa kasvaa noin 80-vuotias mänty. Kuoppa on koordinaattipisteessä 3506101, 7332268.

Kuoppa 4: Kuoppa on laajempi ja muodoltaan muita pyöreämpi, ei hautamainen, loivasti itä-länsisuuntainen. Se on sivumitoiltaan 3.3 x 2.8 metriä ja noin 0.3 metriä syvä. Kuopan pohjoispuolella on havaittavissa noin 0.5 metriä leveä ja 0.2 metriä korkea, kiviensekainen maavalli. Kuopan keskiosaa on ilmeisesti myöhemmin kaivettu. Kuopan keskellä on jyrkkäreunainen, 0.5 metriä syvä kuoppa, joka on kooltaan 1.8 x 1.2 metriä. Tämän kuopan pohjalla on vaihtelevankokoisia, keskimäärin ihmisen pään kokoisia kiviä. Kuopan reunoilla on näkyvissä hiekkamaata. Kuoppa on koordinaattipisteessä 3506106, 7332275.

Kuoppa 5: Kuoppa erottuu maastosta muodoltaan epämääräisenä, koillis-lounais-suuntaisena painanteena. Laajemman, loivan ja halkaisijaltaan noin 3.3 metrin kokoisen painanteen keskellä on 1.2 x 0.6 metrin kokoinen, 0.2 metriä syvä kuopanne. Kuoppa on koordinaattipisteessä 3506126, 7332259.

Kesän 2012 tarkastuksessa saarella havaittiin vain yksi tulisija, jossa ei ollut viimeaikaisen tulenpidon merkkejä. Saaren kaakkoispäädyn lounaisrannalla, kahden metrin päässä vesirajasta, havaittiin kuitenkin moderni, pyöreä, 0.7 metriä halkaisijaltaan oleva tulisija, jonka kivistä yksi on pinnaltaan rapautunut, ehkä uusiokäytetty.

Kohteen rajaus

Kohde rajautuu alueena saaren ulkoreunojen mukaan.

Tulkinta

Hautasaari

Lisätietoja

Toimenpiteet

Tarkastukset

Viranomais-rekisterinro: 683010070

Kunto: 1 Hyvä

Olotila: 2 Ei käytössä

Arvotus: 3 Esitys mj-luokka II

Kohteen suojele: 2 Muinaisjäännösrekisteri II

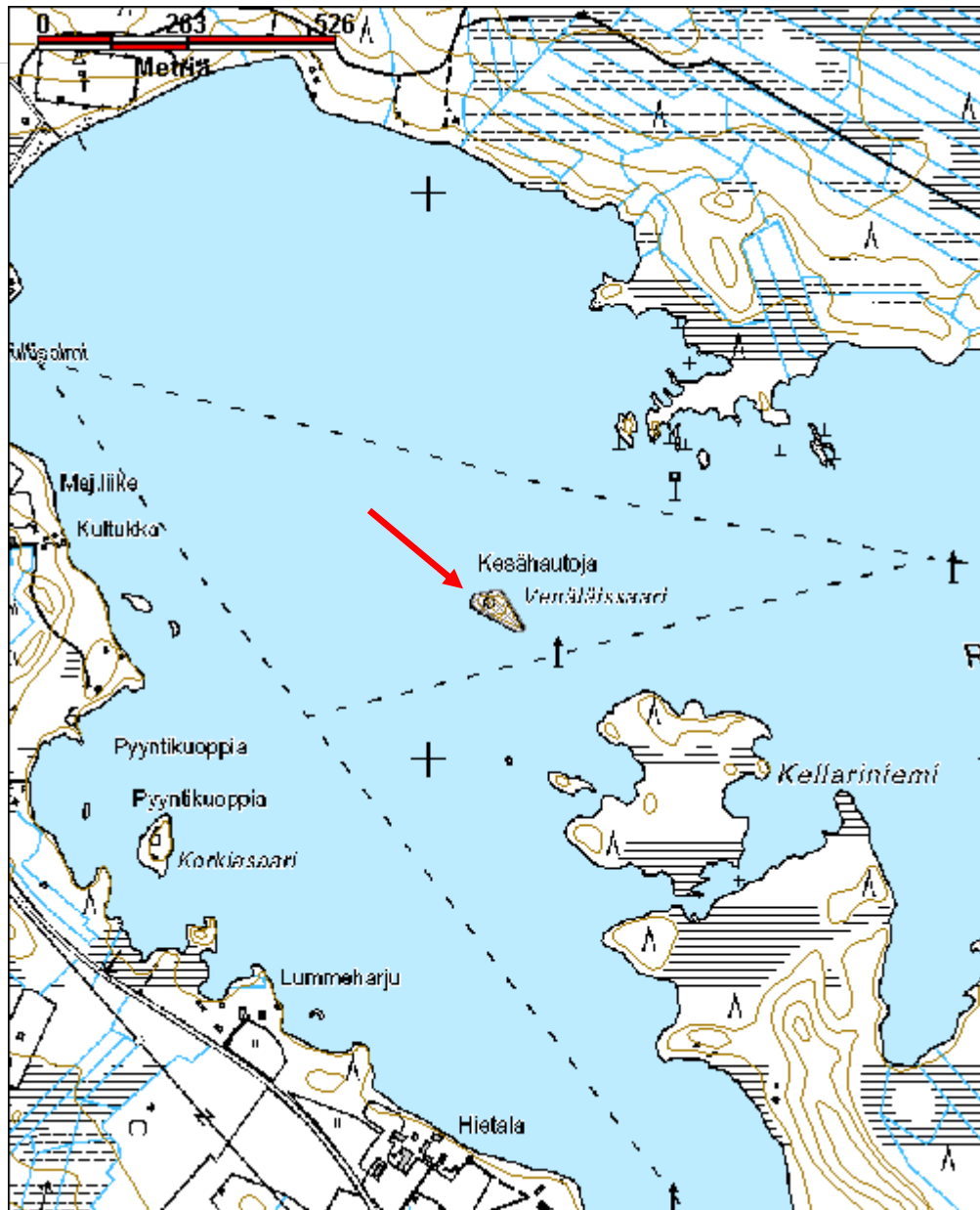
Selitys:**Selitys:****Ympäristön suojele:** 99 Muu suojeluarvoa sisältävä alue**Selitys:**

Simojärvi Venäläissaari kuvattu lännestä. Kuvaaja Inga Nieminen.



Simojärvi Venäläissaari hautasaaren kuoppa 5 kuvattu koillisesta. Kuvaaja Inga Nieminen.

Kohdetyyppi:	3 Hautapaikat	Copyright:	© Metsähallitus 2008 © Maanmittauslaitos 1/MML/08
Koordinaatit:	X 7332261, Y 3506121, Z 178	Mittakaava:	1:10000



Suoperänlammit tervahauta jäännös	MH-tunnus: 151461
--	------------------------------

Kohdetyyppi:	9 Valmistuspaikat/työpaikat	Haltija:	181 Metsätalous Länsi-Lappi
Ajoitus:	7118 Historiallinen aika	Ylläpitäjä:	181 Metsätalous Länsi-Lappi
Rakentamisvuosi:		Kunta:	683 Ranua
Lukumäärä:			

Koordinaatti-selitys:		Geometria tuotettu:	4 Gps-mittaus, korjaamaton
Koordinaatit:	X 7323661, Y 3490254, Z 167	Löydöt:	

Taustatiedot

Alpo Haarahiltusen ilmoitus.

Ympäristön kuvaus

Ranualta Kemijärvelle johtavan tien eteläpuoli, Suoperänlampien koillispuolinen, havumetsää kasvava kivinen kangasmaasto. Metsän kehitysluokka on 30. Lampien ympäristössä, kohteen lounaispuolella maasto on soista.

Kohteen kuvaus

Kohteessa on vallien ulkoreunoilta mitattuna 8 metriä pitkä ja 7 metriä leveä tervahauta. Tervahaudan 13 metriä pitkä halssi on kohti lounasta, suota ja sen takana keskellä olevaa lampea. Haudan syvyys on noin 1.2 metriä. Hadan ja halssin liitoskohdassa on ladottuja kiviä. Halssin yläreunan suuaukolla on myös hiiliä näkyvissä. Tervahaudan vallin päällä kasvaa puita, jotka ovat iältään vähintään 60-vuotiaita.

Kohteen rajaus

Kohde rajautuu pistemäisesti.

Tulkinta

Tervahauta.

Lisätietoja

Toimenpiteet

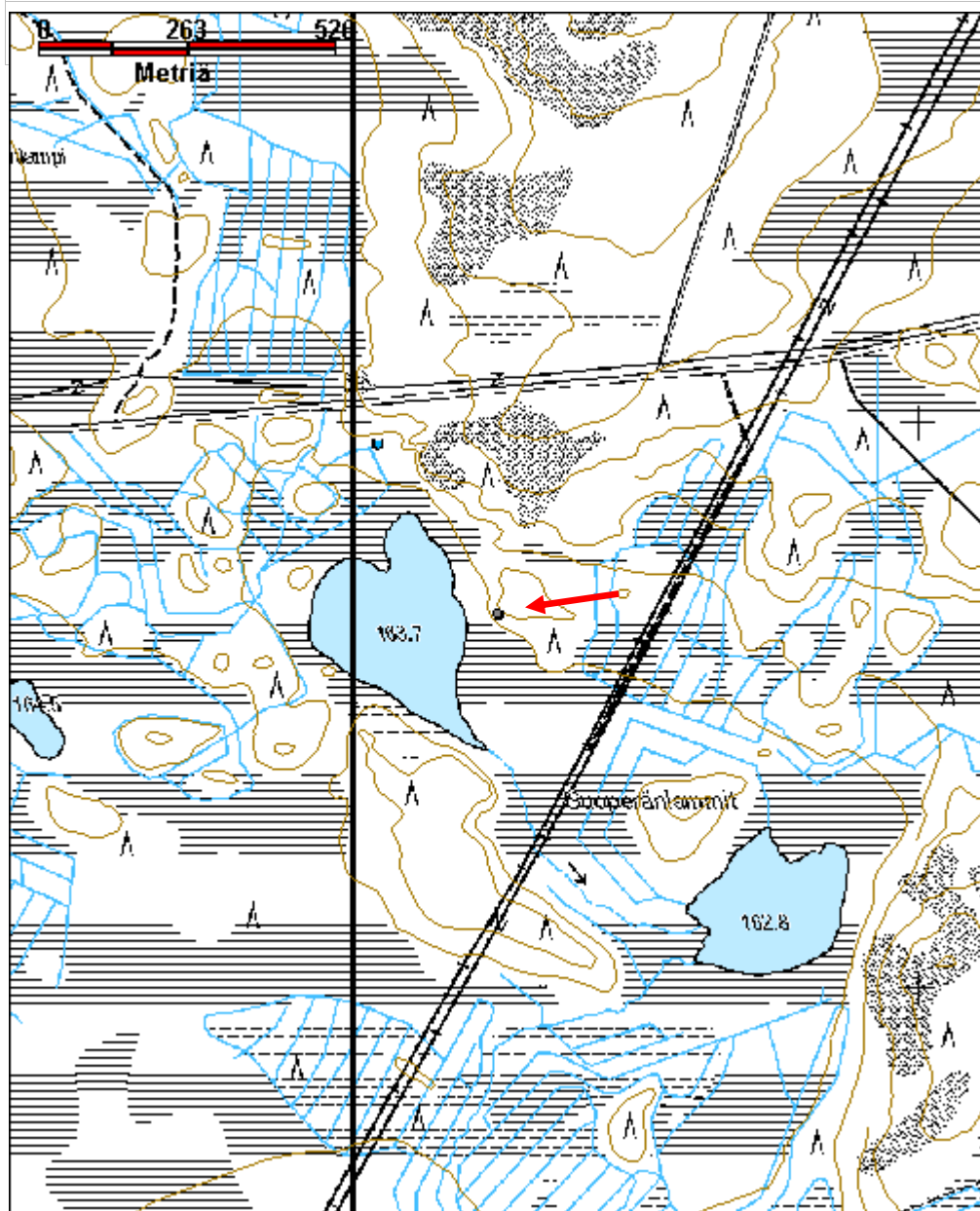
Tarkastukset

Viranomais- rekisterinro:		Kunto:	1 Hyvä
Arvotus:	3 Esitys mj-luokka II	Olotila:	2 Ei käytössä
Selitys:		Kohteen suojelu:	2 Muinaisjäännösrekisteri II
		Selitys:	
Ympäristön suojelu:	0 Ei määritelty		
Selitys:			



Suoperänlammit tervahauta kuvattu idästä. Kuvaaja Inga Nieminen.

Kohdetyyppi:	9 Valmistuspaikat/työpaikat	Copyright:	© <i>Metsähallitus</i> 2008 © <i>Maanmittauslaitos</i> 1/MML/08
Koordinaatit:	X 7323661, Y 3490254, Z 167	Mittakaava:	1:10000



Sääskivaara pyyntikuoppa	MH-tunnus: 148257
---------------------------------	-----------------------------

Kohdetyyppi:	9 Valmistuspaikat/työpaikat	Haltija:	181 Metsätalous Länsi-Lappi
Ajoitus:	7199 Ajoitus epäselvä	Ylläpitäjä:	181 Metsätalous Länsi-Lappi
Rakentamisvuosi:		Kunta:	683 Ranua
Lukumäärä:			

Koordinaatti-selitys:		Geometria tuotettu:	9 Muu tuottamistapa
Koordinaatit:	X 7307397, Y 3486673, Z 160	Löydöt:	

Taustatiedot

Muinaisjäännösrekisteri ja Sutigis-merkintä

Ympäristön kuvaus

Luiminkajärven länsirannalla sijaitsevan Sääskivaaran koillisreuna. Vaaran ja järven välissä kulkee hiljattain muokattu ja ojitettu hiekkatie, jonka länsipuolella maasto on pääosin hakkuuaukeaa ja itäpuolella havumetsää, jonka kasvatusluokka 40.

Kohteen kuvaus

Muinaisjäännösrekisterissä todetaan kohteesta seuraavaa:

”Luiminkajärven lounaissivulla olevan vaaran pohjoispäässä oleva pyyntikuopparyhmä. Rannasta noin 200 m länteen, kohoavalla männikkörinteellä. Ranuan järvalueen rantakaavojen tarkastuksessa vuonna 2009 todettiin, että kahden pyyntikuopan läheisyyteen järvenrantaan oli tehty lomamökki ja puskettu ajotie. Alempana sijaitseva pyyntikuoppa lähiympäristöineen oli vuosia aiemmin äestetty, mutta kuoppa erottui edelleen varsin selkeästi. Ylempänä sijaitseva kuoppa oli aiemmin otettu huomioon metsänuudistuksessa ja säilynyt koskemattomana.”

Kohde tarkastettiin syyskuussa 2012.

Kohteessa on muinaisjäännösrekisterin mukaan pyyntikuopparyhmä, mutta kuoppien lukumäärä ei tekstissä tule ilmi. Alueen poikki kulkevan hiekkatien itäpuolella, valtion maalla, on hakkuuaukealle jätetyn säästöpuuryhmänkohdalla kuoppa koordinaattipisteessä 3486656, 7307392. Kuopan halkaisija on 4 metriä ja syvyys noin 0.3 metriä. Enempää kuoppia alueella ei havaittu.

Alueen eteläpuolella mökkiä rakentava henkilö kertoi toisen kuopan sijainneen paikalle tehdyn hiekkatien ojan kohdalla.

Kohteen rajaus

Kohde rajautuu aluemaisesti muinaisjäännösrekisterin tietojen osoittamaan kohtaan.

Tulkinta

Pyyntikuoppa

Lisätietoja

Toimenpiteet

Tarkastukset

Viranomais-rekisterinro:	683010094	Kunto:	2 Kesinkertainen
Arvotus:	3 Esitys mj-luokka II	Olotila:	2 Ei käytössä
Selitys:		Kohteen suojelu:	2 Muinaisjäännösrekisteri II
		Selitys:	

Ympäristön suojelu: 0 Ei määritelty

Selitys:

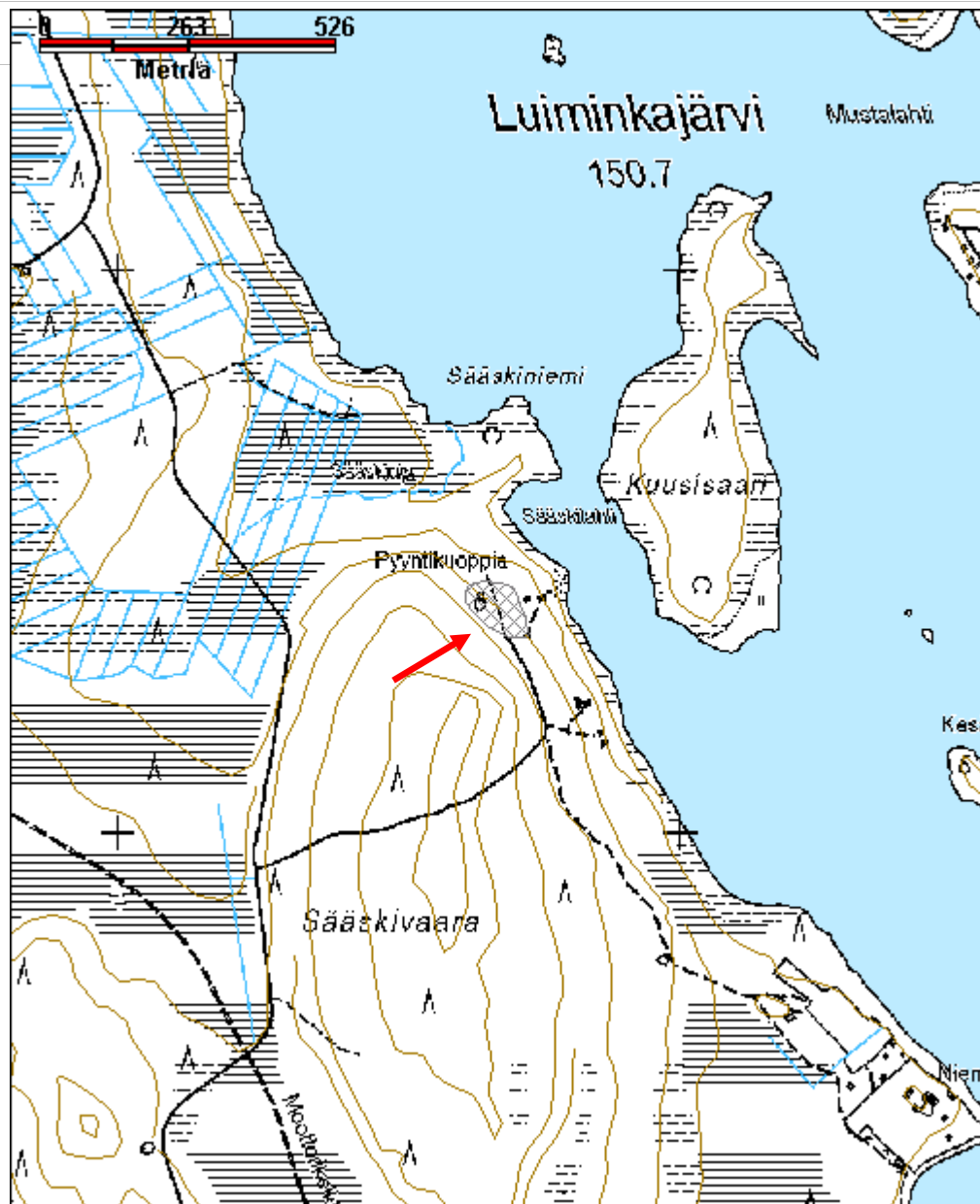


Sääsivaara pyyntikuoppa, kuvattu etelästä. Kuvaaja Inga Nieminen.



Sääskivaara toinen pyyntikuoppa on ilmeisesti jäänyt tien ojituksen alle, kuvattu etelästä. Kuvaaja Inga Nieminen.

Kohdetyyppi:	9 Valmistuspaikat/työpaikat	Copyright:	© <i>Metsähallitus</i> 2008 © <i>Maanmittauslaitos</i> 1/MML/08
Koordinaatit:	X 7307397, Y 3486673, Z 160	Mittakaava:	1:10000



Välttämönselkä Hautasaari		MH-tunnus: 147152
----------------------------------	--	-----------------------------

Kohdetyyppi:	3 Hautapaikat	Haltija:	181 Metsätalous Länsi-Lappi
Ajoitus:	7118 Historiallinen aika	Ylläpitäjä:	181 Metsätalous Länsi-Lappi
Rakentamisvuosi:		Kunta:	0
Lukumäärä:			

Koordinaatti-selitys:		Geometria tuotettu:	4 Gps-mittaus, korjaamaton
Koordinaatit:	X 7332642, Y 3498309, Z 177	Löydöt:	

Taustatiedot

Muinaisjäännösrekisteri, Sutigis-merkintä.

Ympäristön kuvaus

Simojärven Välttämönselän itärannan läheisyydessä sijaitseva pieni saari, jossa kasvaa mäntyvaltaista sekametsää. Metsän kasvatusluokka on 30 ja aluskasvillisuutena puolukkaa, mustikkaa, juolukkaa, suopursua ja variksenmarjaa. Saari on rannoiltaan kivikoinen.

Kohteen kuvaus

Muinaisjäännösrekisterin kohdekuvaus:

Simojärven Välttämönselällä on pieni saari, jonka korkeimmilla kohdilla on kesähautoja, purnuja ja myöhemmän kaivelun aiheuttamia kuopanteita. Simojärvessä on myös toinen Hautasaari (ks. Ranua Simojärvi Hautassari 683 50 0009).

Kohde tarkastettiin elokuussa 2012

Saaren länsipäädyssä ja etelärannalla on havaittavissa ihmistoiminnasta syntyneitä kuoppia. Saaren korkeimmalla kohdalla on länsilounas-itäkoillis-suuntainen, 2.5 metriä pitkä ja 1.2 metriä leveä, 0.5 metriä syvä hautamainen painauma (Kuoppa 1). Muita selkeästi haudoiksi tulkittavia painaumuksia ei saarella havaittu. Painauma on koordinaattipisteessä 3498292, 7332634.

Kuoppa 2: Hautapainanteesta noin neljä metriä itään on pieni, luode-kaakko-suuntainen kuoppa, joka on kooltaan 1.1 x 0.6 metriä ja 0.4 metriä syvä. Kuopan reunoissa tuntui kiviä. Kuoppa on koordinaattipisteessä 3498298, 7332634.

Saaren itäpäässä olevan modernin nuotiopaikan pohjoispuolella, noin 3.5 metrin päässä on ilmeisesti moderni neliskanttinen kuoppa, joka on kooltaan 0.9 x 0.9 metriä ja syvyydeltään 0.4 metriä. Tämä kuoppa on koordinaattipisteessä 3498281, 7332639.

Saaren keskellä olevasta hautakuopasta kaakkoon, saaren etelärannalla on kaksi syvää ja laajaa kuoppaa, jotka ovat ilmeisesti toimineet säilytyspaikkoina tai kellareina. Muinaisjäännösrekisterin kohdekuvauksen mukaan kuoppia nimitetään tässä purnuiksi.

Purnu 1 on kahdesta purnusta läntisempi. Sen pituus on 4.3 metriä ja leveys 4 metriä. Kuopan eteläreunasta lähtee halssimainen suuaukko kohti noin 7 metrin päässä olevaa vesirajaa. Käytävän selkeästi havaittavissa oleva osuus on 2 metriä pitkä ja 1.4 metriä leveä. Kuopan syvyys syvimmästä peräosasta mitattuna on 1.8 metriä. Kuoppa on jyrkkäreunainen ja pohjastaan reunoilta valuneen hiekan pyöristämä. Kuoppa on koordinaattipisteessä 3498294, 7332631.

Purnu 1:sen luoteispuolella on pohjois-etelä-suuntainen, pitkänomainen, matala painauma, joka on sivumitoiltaan noin 2.5 x 1 metriä ja 0.3 metriä syvä. Painauman eteläpääty on lähes kiinni Purnu 1:ssä. Painauma on hautamainen, mutta ei yhtä selkeä, kuin Kuoppa 1. Painauma on koordinaattipisteessä 3498294, 7332631.

Purnu 2 on Purnusta 1 noin viisi metriä itään. Purnu on 2.4 metriä leveä ja 2.2 metriä pitkä. Purnun eteläreunassa on 1.2 metriä leveä aukko kohti etelää. Purnun syvyys on 1.5 metriä. Purnu on jyrkkäreunainen ja muodoltaan pyöreä. Se on koordinaattipisteessä 3498302, 7332627.

Kohteen rajaus

Kohde rajautuu alueena saaren ulkoreunojen mukaan.

Tulkinta

Kesähauta, mahdollinen lapsenhauta ja kaksi ilmeisesti säilytyskuoppaa, sekä yksi ilmeisesti moderni maanottokuoppa.

Lisätietoja

Toimenpiteet

Tarkastukset

Viranomais-rekisterinro: 683010087

Kunto: 2 Keskinertainen

Arvotus: 3 Esitys mj-luokka II

Olotila: 2 Ei käytössä

Selitys:

Kohteen suojele: 2 Muinaisjäännösrekisteri II

Selitys:

Ympäristön suojele: 99 Muu suojeleuarvoa sisältävä alue

Selitys:



Välttämönselkä Hautasaari kuvattu kaakosta. Kuvaaja Inga Nieminen.



Välttämönselkä Hautasaari Kuoppa 1 kuvattu idästä. Kuvaaja Inga Nieminen.



Välttämönselkä Hautasaari Purnu 1 kuvattu koillisesta. Kuvaaja Inga Nieminen.

Kohdetyyppi:	3 Hautapaikat	Copyright:	© Metsähallitus 2008 © Maanmittauslaitos 1/MML/08
Koordinaatit:	X 7332642, Y 3498309, Z 177	Mittakaava:	1:10000



Yli-Aittovaara kivilatomus	MH-tunnus: 151494
-----------------------------------	------------------------------

Kohdetyyppi:	0 Ei määritelty	Haltija:	181 Metsätalous Länsi-Lappi
Ajoitus:	7199 Ajoitus epäselvä	Ylläpitäjä:	181 Metsätalous Länsi-Lappi
Rakentamisvuosi:		Kunta:	683 Ranua
Lukumäärä:			

Koordinaatti-selitys:		Geometria tuotettu:	4 Gps-mittaus, korjaamaton
Koordinaatit:	X 7334257, Y 3485155, Z 205	Löydöt:	

<i>Taustatiedot</i>
Alpo Haarahiltusen ilmoitus.
<i>Ympäristön kuvaus</i>
Kivirakan yläosa Yli-Aittovaaran länsirinteellä. Kuusia ja mäntyjä, sammalta, puolukkaa ja mustikkaa kasvava kitumaa.
<i>Kohteen kuvaus</i>
Kohteessa on 0,9 metriä korkea, halkaisijaltaan alaosastaan noin 0.9 metriä ja yläosastaan 0,6 metriä leveä kivilatomus. Kivet ovat luonnonkiviä, joita lähistöllä on runsaasti. Kivien koko pienenee ylöspäin. Kasan keskellä on halkaisijaltaan neliskulmainen puurima, joka on mahdollisesti työnnetty kivikasaan myöhemmin. Kivet ovat jäkälän peitossa, paitsi niiltä osin, joista koskevat toisiinsa.
<i>Kohteen rajaus</i>
Kohde rajautuu pistemäisesti.
<i>Tulkinta</i>
Latomus saattaa olla vanha rajamerkki.
<i>Lisätietoja</i>

<i>Toimenpiteet</i>

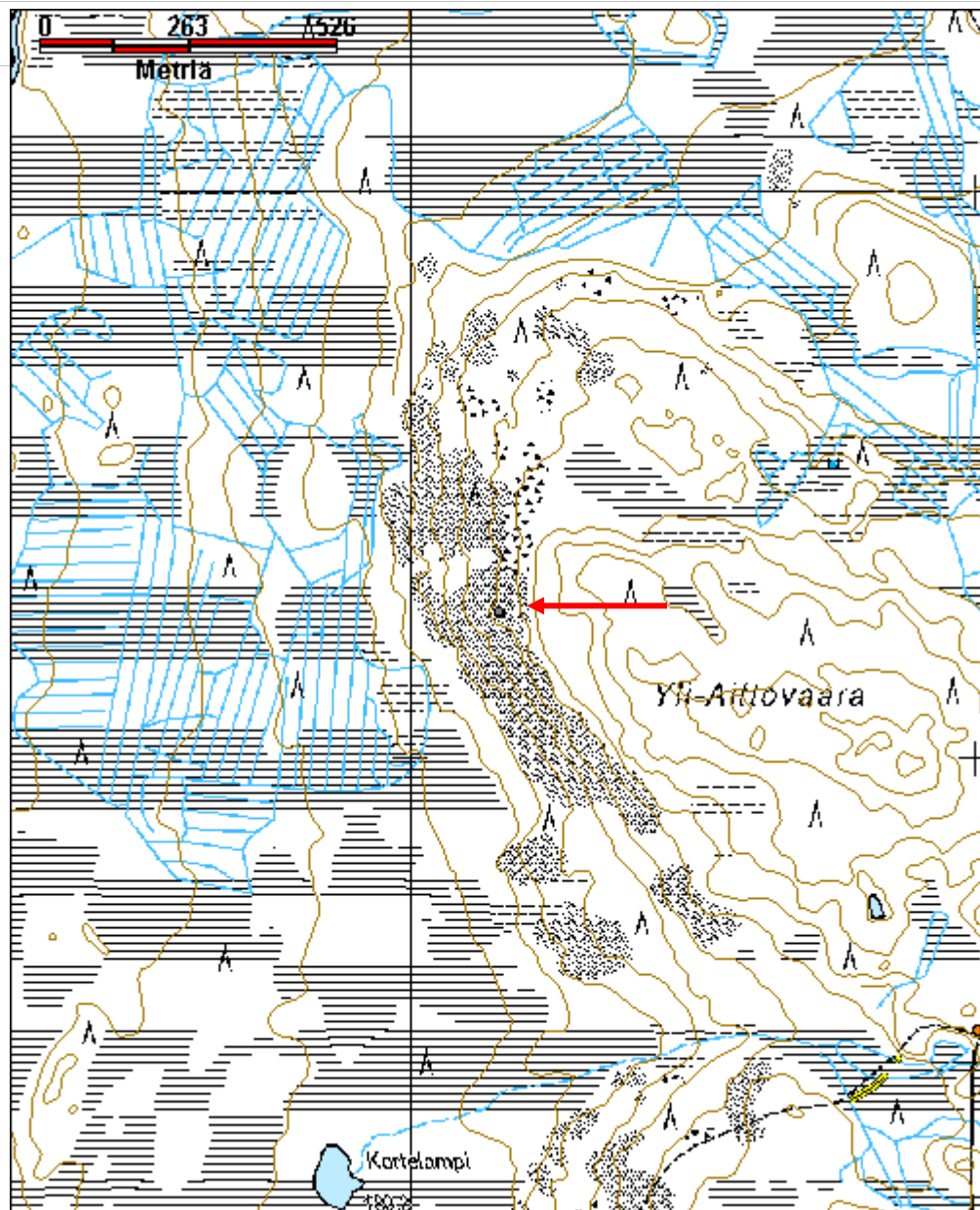
<i>Tarkastukset</i>

Viranomais-rekisterinro:		Kunto:	1 Hyvä
Arvotus:	0 Ei määritelty	Olotila:	2 Ei käytössä
Selitys:		Kohteen suojelu:	0 Ei määritelty
		Selitys:	
Ympäristön suojelu:	0 Ei määritelty		
Selitys:			



Yli-Aittovaara, kivilatomus kuvattu lännestä. Kuvaaja Inga Nieminen.

Kohdetyyppi:		Copyright:	© Metsähallitus 2008 © Maanmittauslaitos 1/MML/08
Koordinaatit:	X 7334257, Y 3485155, Z 205	Mittakaava:	1:10000



5.2.2 Ranuan kulttuuriperintökohteet

Aitamaa kämpä jäännös		MH-tunnus: 146039	
Kohdetyyppi:	10 Valmistuspaikat/työpaikat?	Haltija:	181 Metsätalous Länsi-Lappi
Ajoitus:	7116 Uusi aika	Ylläpitäjä:	181 Metsätalous Länsi-Lappi
Rakentamisvuosi:		Kunta:	683 Ranua
Lukumäärä:			
Koordinaatti-selitys:		Geometria tuotettu:	4 Gps-mittaus, korjaamaton
Koordinaatit:	X 7303807, Y 3450468, Z 117	Löydöt:	
Taustatiedot			
Alpo Haarahiltusen ilmoitus.			
Ympäristön kuvaus			
Käärmeojasta noin sata metriä lounaaseen, mäntyä kasvavan havumetsän, kasvatusluokka 40, ja sekametsän, kasvatusluokka 30, rajalla. Mustikkaa, sammalta.			
Kohteen kuvaus			
<p>Kohteessa on suorakaiteenmuotoinen rakennuksen jäännös, 13 x 8.5 metriä, josta maassa erottuu hirsikerta ja rakennuksen lattia-alalla ja sen ulkopuolelta ilmeisesti maapenkkaa varten kaivetut kuopanteet. Martti Rivinojan arvion mukaan rakennuksen jäännöksellä kasvavat koivut ovat noin 65 vuoden ikäisiä. Seinälinjat ovat väli-ilmansuuntien mukaiset ja rakennuksen pitkä sivu on lounais-koillisuuntainen</p> <p>Rakennuksen pohjoispuolella, noin kymmenen metrin päässä, on pyöreä, noin metrin halkaisijaltaan oleva, rautakaminan jäännös, joka on maastossa kahdessa osassa, joko pohja ja kansiosa muutaman metrin päässä toisistaan, tai kaksi erillistä matalaa kaminanjäännöstä, joista toisesta puuttuu kansiosa. Jäännöksiä korkeus on noin puoli metriä.</p> <p>Rakennuksesta 25 metriä itään on pienempi, 4.3 x 4.6 metrin kokoinen rakennuksen jäännös, jossa on jäljellä neljästä kuuteen hirsikertaa. 0.8 metrin levyinen oviaukko luoteeseen, seinälinjat väli-ilmansuuntien mukaiset. Puut ovat sahalla katkaistut. Koordinaatit ovat 3450508, 7303792.</p>			
Kohteen rajaus			
Kohde rajautuu pistemäisesti koordinaattipisteen mukaan.			
Tulkinta			

hiilimiiluja
<i>Lisätietoja</i>

<i>Toimenpiteet</i>

<i>Tarkastukset</i>

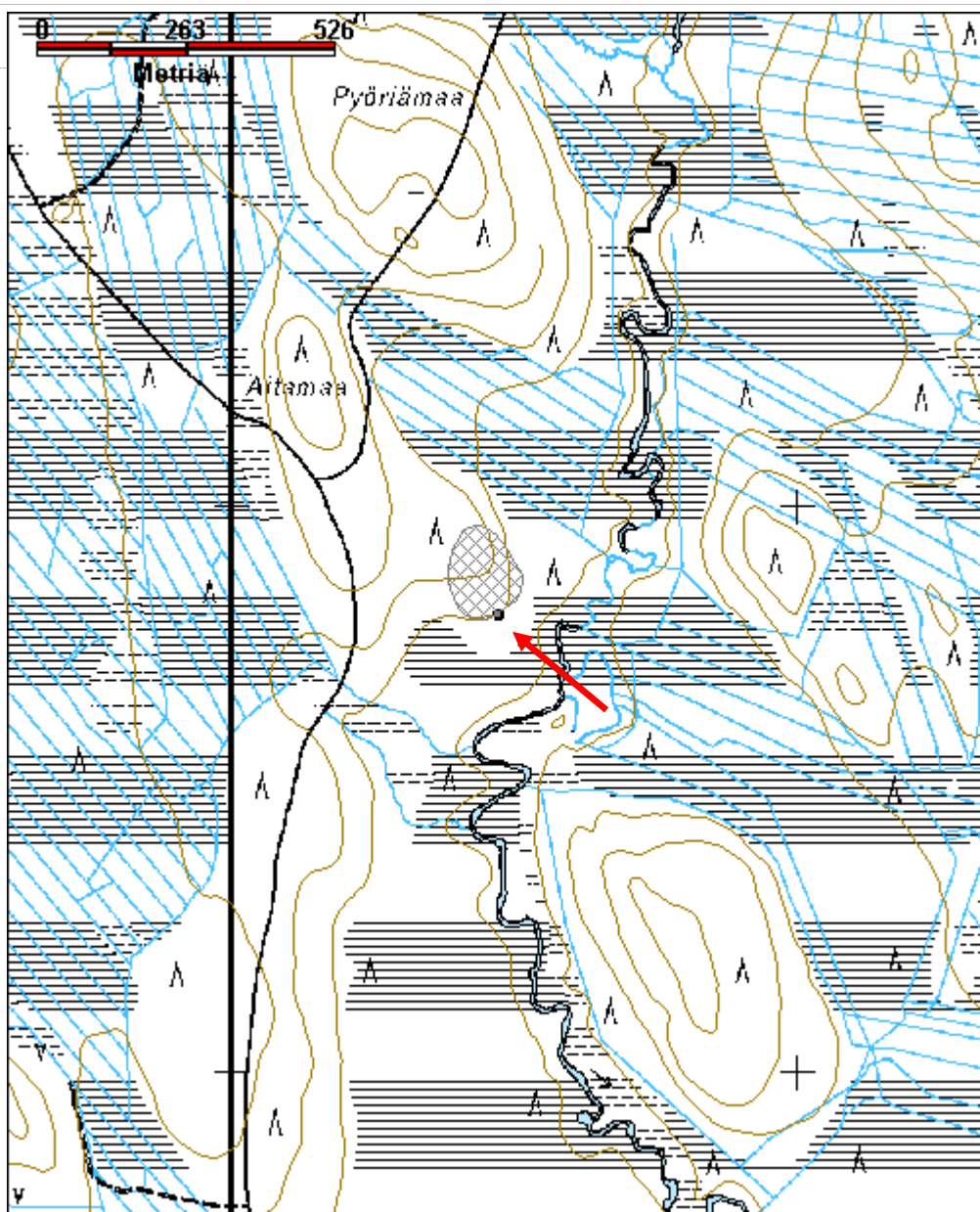
Viranomais-rekisterinro:		Kunto:	2 Keskinertainen
Arvotus:	8 Muu suojeluarvo	Olotila:	2 Ei käytössä
Selitys:		Kohteen suojelu:	9 Muu suojeluarvo
		Selitys:	

Ympäristön suojelu:	0 Ei määritelty
Selitys:	



Aitamaa rakennus 2 kuvattu lännestä. Kuvaaja Inga Nieminen.

Kohdetyyppi:	10 Valmistuspaikat/työpaikat?	Copyright:	© Metsähallitus 2008 © Maanmittauslaitos 1/MML/08
Koordinaatit:	X 7303807, Y 3450468, Z 117	Mittakaava:	1:10000



Aitamaa 2 leimikko	MH-tunnus: 146648
---------------------------	------------------------------

Kohdetyyppi:	99 Muu/määrittelemätön	Haltija:	181 Metsätalous Länsi-Lappi
Ajoitus:	7116 Uusi aika	Ylläpitäjä:	181 Metsätalous Länsi-Lappi
Rakentamisvuosi:		Kunta:	683 Ranua
Lukumäärä:			


Koordinaatti-selitys:		Geometria tuotettu:	4 Gps-mittaus, korjaamaton
Koordinaatit:	X 7303881, Y 3450445, Z 120	Löydöt:	

<i>Taustatiedot</i>
Löytyi inventoinnissa.
<i>Ympäristön kuvaus</i>
Taimikon ympäröimä, noin 1.5 hehtaarin kokoinen mäntymetsä, kasvatusluokka 40. Kasvupaikkatyypiltään tuoretta kangasta, metsän aluskasvillisuudessa mustikkaa, puolukkaa, sammalta, pieniä koivuja ja kuusia.
<i>Kohteen kuvaus</i>
Kohteessa on noin 1.5 hehtaarin alueella noin 120, 80-100-vuotiasta, elävää mäntyä, joista pääosassa on länsipuolella kaksi allekkain olevaa pilkkaa, joihin molempiin on isketty Metsähallituksen kruunuleimat. Joukossa on myös muutamia vain yhden leiman puita. Alemman pilkan yläreuna on noin 1.5 metriä ja ylemmän noin 1.8 metriä puun juurelta ja pilkat ovat 3-5 senttimetriä leveitä, 10 senttimetriä korkeita, noin 10 senttimetrin etäisyydellä toisistaan.
<i>Kohteen rajaus</i>
Kohde rajautuu alueena leimattujen puiden mukaan.
<i>Tulkinta</i>
Leimikko
<i>Lisätietoja</i>
<i>Toimenpiteet</i>
<i>Tarkastukset</i>

--

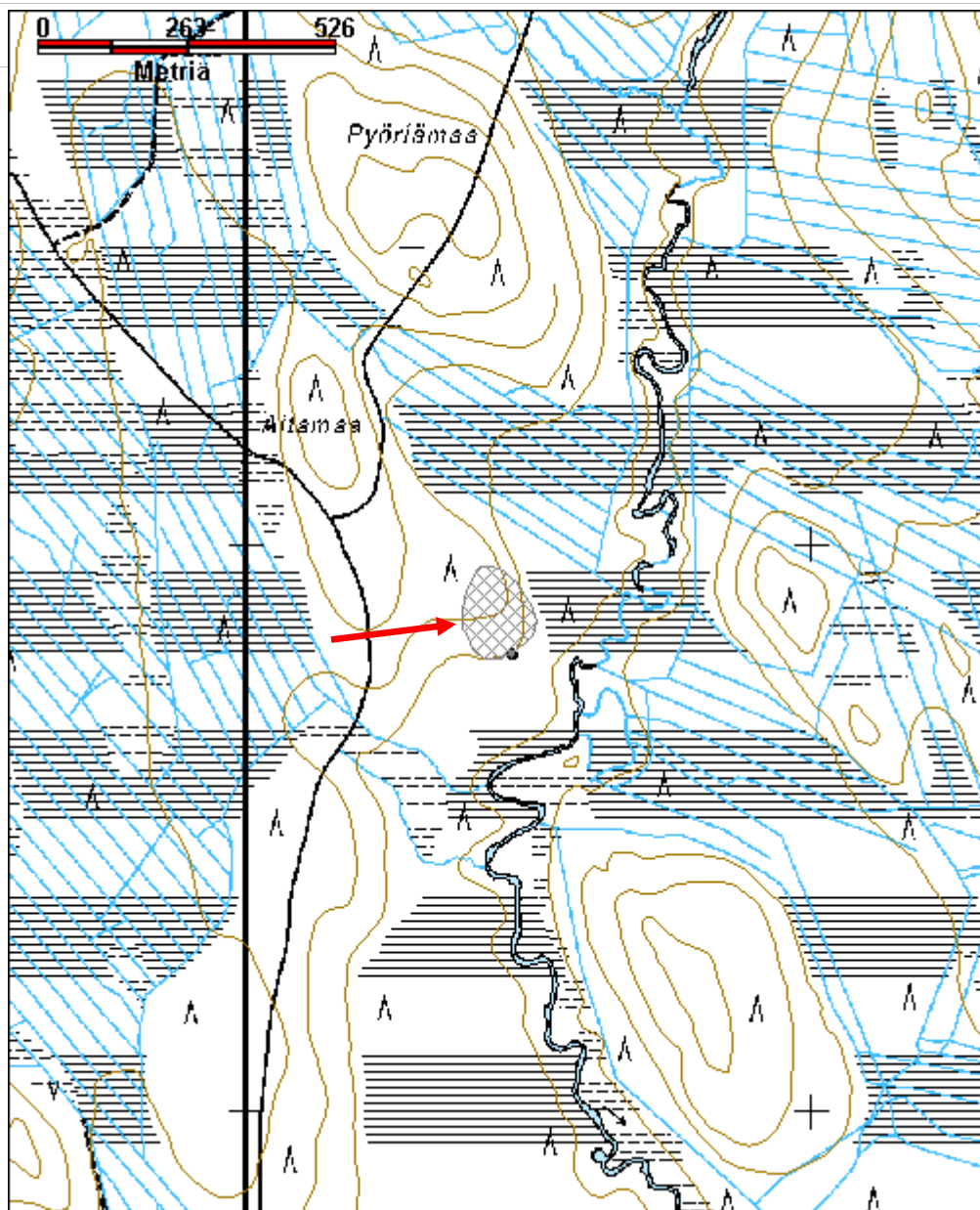
Viranomais-rekisterinro:		Kunto:	2 Keskinertainen
Arvotus:	8 Muu suojeluarvo	Olotila:	2 Ei käytössä
Selitys:		Kohteen suojelu:	9 Muu suojeluarvo
		Selitys:	

Ympäristön suojelu:	0 Ei määritelty
Selitys:	



Aitamaa 2 Metsähallituksen kruunuleima. Kuvaaja Inga Nieminen.

Kohdetyyppi:	99 Muu/määrittelemätön	Copyright:	© Metsähallitus 2008 © Maanmittauslaitos 1/MML/08
Koordinaatit:	X 7303881, Y 3450445, Z 120	Mittakaava:	1:10000



Asmuntinkangas kämppä jäännös	MH-tunnus: 147375
--------------------------------------	------------------------------

Kohdetyyppi:	1 Asuinpaikat	Haltija:	181 Metsätalous Länsi-Lappi
Ajoitus:	7116 Uusi aika	Ylläpitäjä:	181 Metsätalous Länsi-Lappi
Rakentamisvuosi:		Kunta:	683 Ranua
Lukumäärä:			

Koordinaatti-selitys:		Geometria tuotettu:	4 Gps-mittaus, korjaamaton
Koordinaatit:	X 7300051, Y 3476295, Z 160	Löydöt:	

Taustatiedot

Taisto Ruokasen ilmoitus

Ympäristön kuvaus

Erirakenteista sekametsää, jonka kasvatusluokka 60. Itään laskevassa rinteessä, rakennus 2 ylimpänä.

Kohteen kuvaus

Rakennus 1:

Rakennus on sivumitoiltaan 13 x 8 metriä ja pitkältä sivultaan koillis-lounaissuuntainen. Koillispäädystä, keskellä seinälinjaa on 1.4 metriä leveä oviaukko. Oviaukon reunoissa olevissa hirsissä on 10 senttimetrin syvyiset, U-malliset kaiverukset ovenkarmille. Oviaukon läheisyydessä on rakenteessa havaittavissa nauvoja. Rakennuksen pohjoiskulman luoteispuolella, pitkällä sivulla, 3 metrin päässä kulmasta, on kaksi poikittain seinälinjaan nähden olevaa, 2 metrin mittaista puuta, 1.3 metrin päässä toisistaan.

Rakennuksen sisällä kulkee lyhyiden sivujen suuntaisesti kolme puuta, jotka ovat noin 2.5 metrin päässä toisistaan. Näiden puiden hirsien päät ovat ainakin osittain jäljellä olevien hirsikertojen päällä. Rakennuksen koillispäädystä on havaittavissa olevien hirsikertojen päällä lahoa puuainesta viiden metrin pituudelta pitkän sivun suuntaisesti. Koillispääty on mahdollisesti ollut erillään rakennuksen muusta osasta. Rakennuksen pohjoisnurkassa on erotettavissa seitsemän hirsikertaa ja hirret ovat sahalla ja kirveellä katkottuja. Kaakkosisseinällä kolmen metrin päässä eteläkulmasta on 1.3 metriä leveä oviaukko. Rakennus on koordinaattipisteessä 3476295, 7300051.

Rakennus 2: Rakennus on kahdeksan metriä Rakennus 1:sen eteläpuolella. Se on sivumitoiltaan 9 x 9 metriä. Rakennuksen lounaisseinällä, keskellä seinälinjaa, on noin metrin levyinen oviaukko. Länsikulmassa on seitsemän hirsikertaa jäljellä ja hirret ovat sahalla ja kirveellä katkottuja. Myös koillisseinällä on ilmeisesti ollut oviaukko, jonka leveys ei kuitenkaan ole enää mitattavissa. Rakennus on koordinaattipisteessä 3476286, 7300035.

Rakennus 3: Rakennus on kymmenen metriä Rakennus 1:sen kaakkoispuolella. Se on sivumitoiltaan 2.5 x 4.0 metriä. Rakennuksen luoteisseinä on parhaiten säilynyt ja muuten on jäljellä, osittain havaittavissa, vain koillisseinää. Rakennuksen länsinurkassa on jäljellä seitsemän hirsikertaa. Näkyvissä olevat hirret ovat sahalla katkottuja. Luoteisseinän päällä on puu, jossa on nauvoja näkyvissä. Rakennus on koordinaattipisteessä 3476301, 7300041

Kohteen rajaus

Kohde rajautuu pistemäisesti koordinaattien osoittamaan kohtaan.

Tulkinta

Kämppä, talli ja mahdollisesti sauna.

Lisätietoja

Toimenpiteet

Tarkastukset

Viranomais-rekisterinro:

Kunto: 2 Keskinertainen

Arvotus: 8 Muu suojeluarvo

Olotila: 2 Ei käytössä

Kohteen suojelu: 9 Muu suojeluarvo

Selitys:

Selitys:

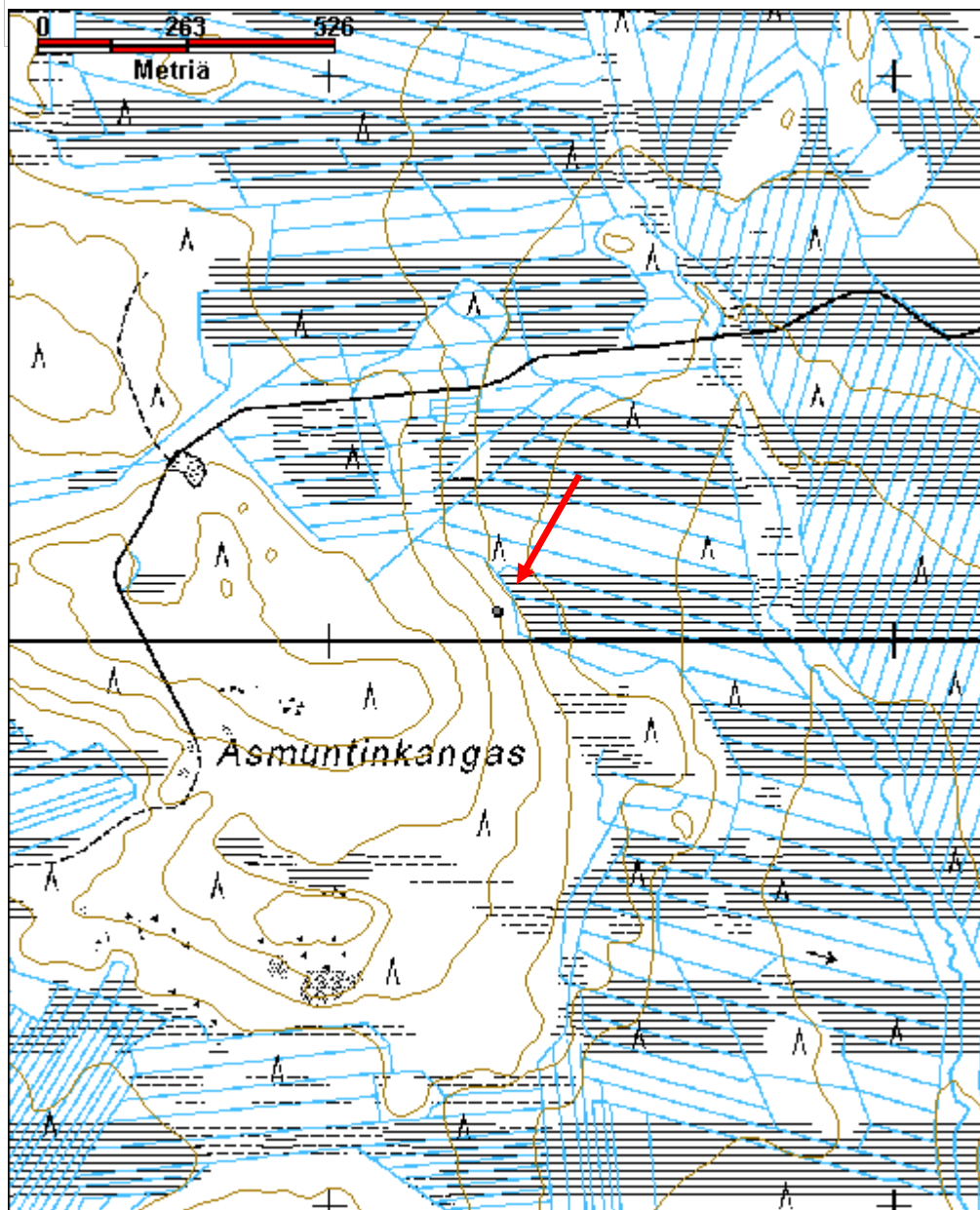
Ympäristön suojelu: 0 Ei määritelty

Selitys:



Rakennus 2 kuvattu koillisesta. Kuvaaja Inga Nieminen.

Kohdetyyppi:	1 Asuinpaikat	Copyright:	© Metsähallitus 2008 © Maanmittauslaitos 1/MML/08
Koordinaatit:	X 7300051, Y 3476295, Z 160	Mittakaava:	1:10000



Heikinlampi merkkipuu		MH-tunnus: 73915	
Kohdetyyppi:	9 Valmistuspaikat/työpaikat	Haltija:	181 Metsätalous Länsi-Lappi
Ajoitus:	7118 Historiallinen aika	Ylläpitäjä:	181 Metsätalous Länsi-Lappi
Rakentamisvuosi:		Kunta:	683 Ranua
Lukumäärä:			
Koordinaatti-selitys:		Geometria tuotettu:	4 Gps-mittaus, korjaamaton
Koordinaatit:	X 7339797, Y 3487822, Z 205	Löydöt:	
<i>Taustatiedot</i>			
Alpo Haarahiltusen ilmoitus, Reiska.			
<i>Ympäristön kuvaus</i>			
Heikinlampi- nimisen lammen havupuita kasvava eteläranta, joks laskee kohti lammen rantaa. Aluskasvillisuutena sammalta, puolukkaa ja mustikkaa. Metsän kasvatusluokka on 30. Heikinlammen eteläpuolelta kulkee myös Leevinpolku -ulkoilureitti.			
<i>Kohteen kuvaus</i>			
Kohde käytiin tarkastamassa 30.5.2012. Kohteessa on lakkapäinen, noin 180 vuoden ikäinen, läpimitaltaan 37 senttimetriä leveä mänty, jossa on pohjoisen puolella 90 senttimetriä korkea, 25 senttimetriä leveä pilkka, johon on kaiverrettu teksti. " TÄHÄN LAMPIIN ON HUKKUNU HEIKKI MÄNTYJÄRVI. NOSTTU 19 29./5 19."			
<i>Kohteen rajaus</i>			
Kohde rajautuu pistemäisesti.			
<i>Tulkinta</i>			
Merkkipuu, joka on kaiverrettu hukkuneen muistolle.			
<i>Lisätietoja</i>			
Alpo Haarahiltunen on kuullut kerrottavan, että hukkunut olisi ollut postinkantaja. Hukkuneen mukaan myös kyseinen lampi on saanut kutsumanimen Heikinlampi.			
<i>Toimenpiteet</i>			
<i>Tarkastukset</i>			

Viranomais-rekisterinro:		Kunto:	1 Hyvä
Arvotus:	8 Muu suojeluarvo	Olotila:	2 Ei käytössä
Selitys:		Kohteen suojelu:	9 Muu suojeluarvo
		Selitys:	
Ympäristön suojelu:	0 Ei määritelty		
Selitys:			

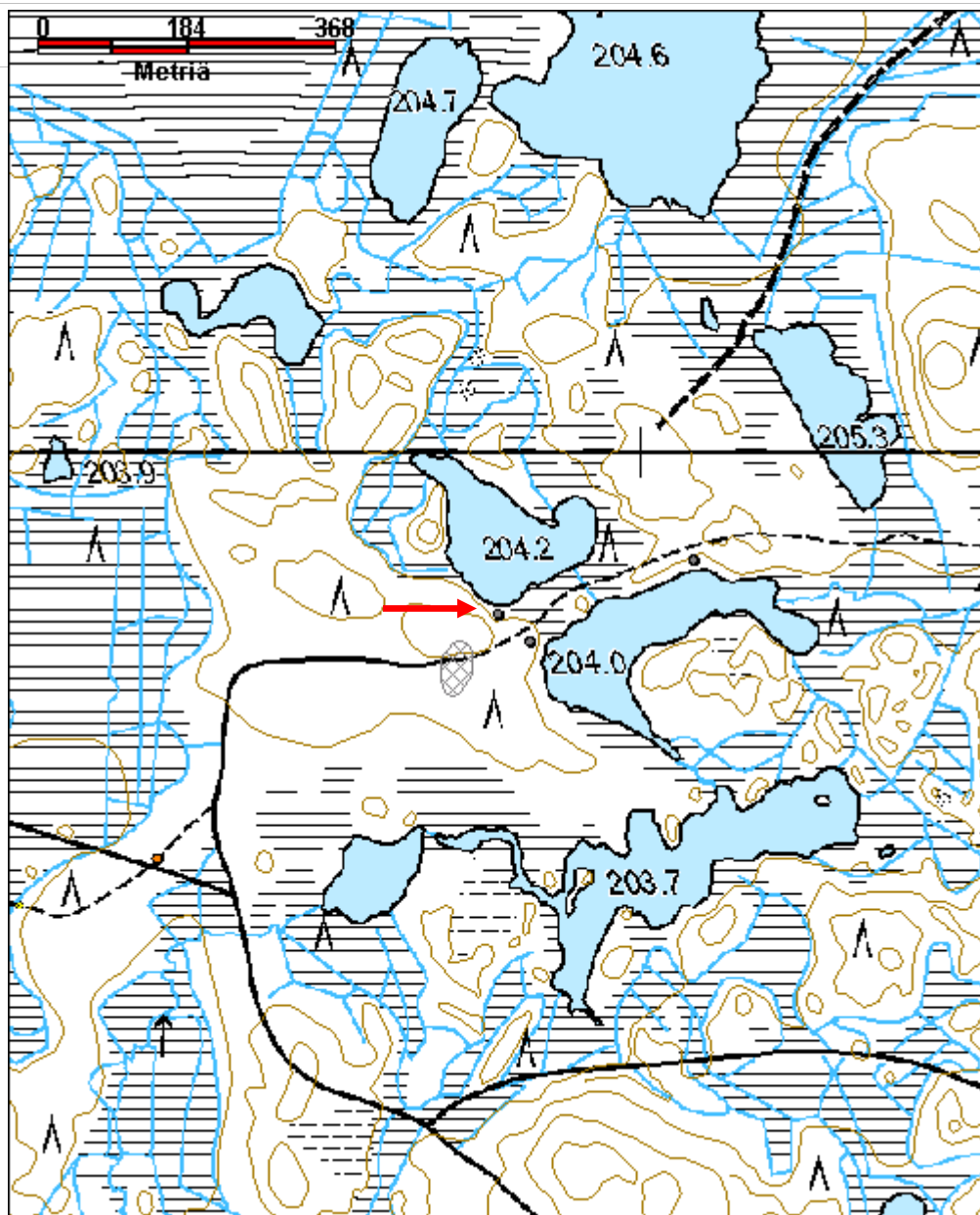


Suunnittelumetsuri Alpo Haarahiltunen Heikinlammen merkkipuun edustalla, kuvattu koillisesta. Kuvaaja Inga Nieminen.



Heikinlammen merkkipuun kaiverus, kuvattu pohjoisesta.
Kuvaaja Inga Nieminen.

Kohdetyyppi:	9 Valmistuspaikat/työpaikat	Copyright:	© Metsähallitus 2008 © Maanmittauslaitos 1/MML/08
Koordinaatit:	X 7339797, Y 3487822, Z 205	Mittakaava:	1:7000



Heikinlampi 2 poroaita jäännös	MH-tunnus: 151650
---------------------------------------	------------------------------

Kohdetyyppi:	9 Valmistuspaikat/työpaikat	Haltija:	181 Metsätalous Länsi-Lappi
Ajoitus:	7116 Uusi aika	Ylläpitäjä:	181 Metsätalous Länsi-Lappi
Rakentamisvuosi:		Kunta:	683 Ranua
Lukumäärä:			

Koordinaatti-selitys:		Geometria tuotettu:	4 Gps-mittaus, korjaamaton
Koordinaatit:	X 7339731, Y 3487770, Z 207	Löydöt:	

<i>Taustatiedot</i>
Alpo Haarahiltusen ilmoitus.
<i>Ympäristön kuvaus</i>
Heikinlammen länsipuolella kasvava hiekkapohjainen havumetsä, jossa on aluskasvillisuutena mustikkaa ja sammalta. Metsän kasvatusluokka on 40.
<i>Kohteen kuvaus</i>
Kohteessa on laudoista nalatun poroaidan jäännös, jonka jäänteet ovat kumossa maassa alueella kulkevan hiekkatien molemmin puolin.
<i>Kohteen rajaus</i>
Kohde rajautuu alueena maastossa näkyvien jäänteiden mukaan.
<i>Tulkinta</i>
Pienen poroaidan jäännös.
<i>Lisätietoja</i>

<i>Toimenpiteet</i>

<i>Tarkastukset</i>

Viranomais-rekisterinro:		Kunto:	0 Ei määritelty
		Olotila:	2 Ei käytössä
Arvotus:	8 Muu suojeluarvo	Kohteen	9 Muu suojeluarvo

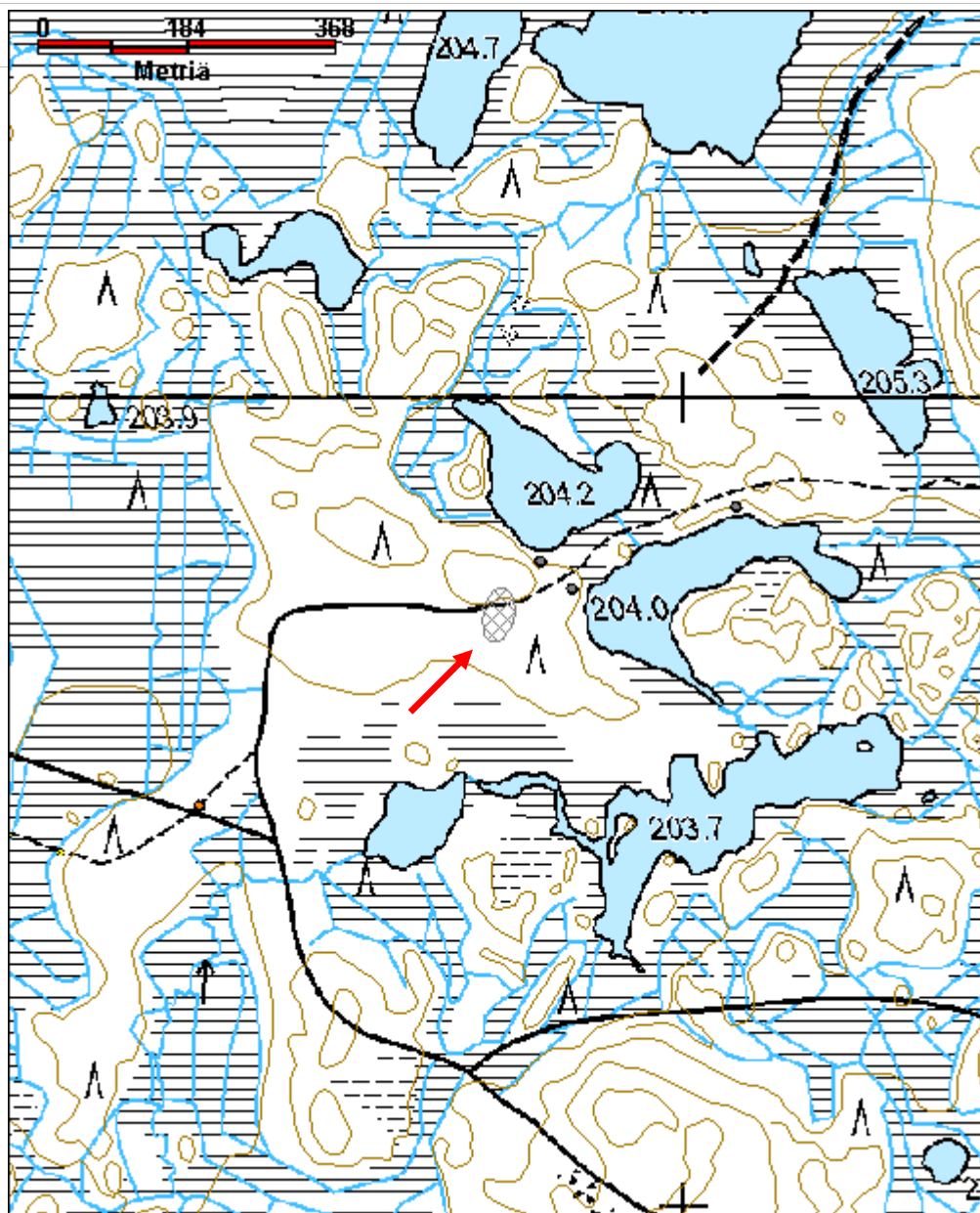
Selitys:**suojelu:****Selitys:**

Ympäristön suojelu:	0 Ei määritelty
Selitys:	



Heikinlampi 2 poroaita, kuvattu etelästä. Kuvaaja Inga Nieminen.

Kohdetyyppi:	9 Valmistuspaikat/työpaikat	Copyright:	© Metsähallitus 2008 © Maanmittauslaitos 1/MML/08
Koordinaatit:	X 7339731, Y 3487770, Z 207	Mittakaava:	1:7000



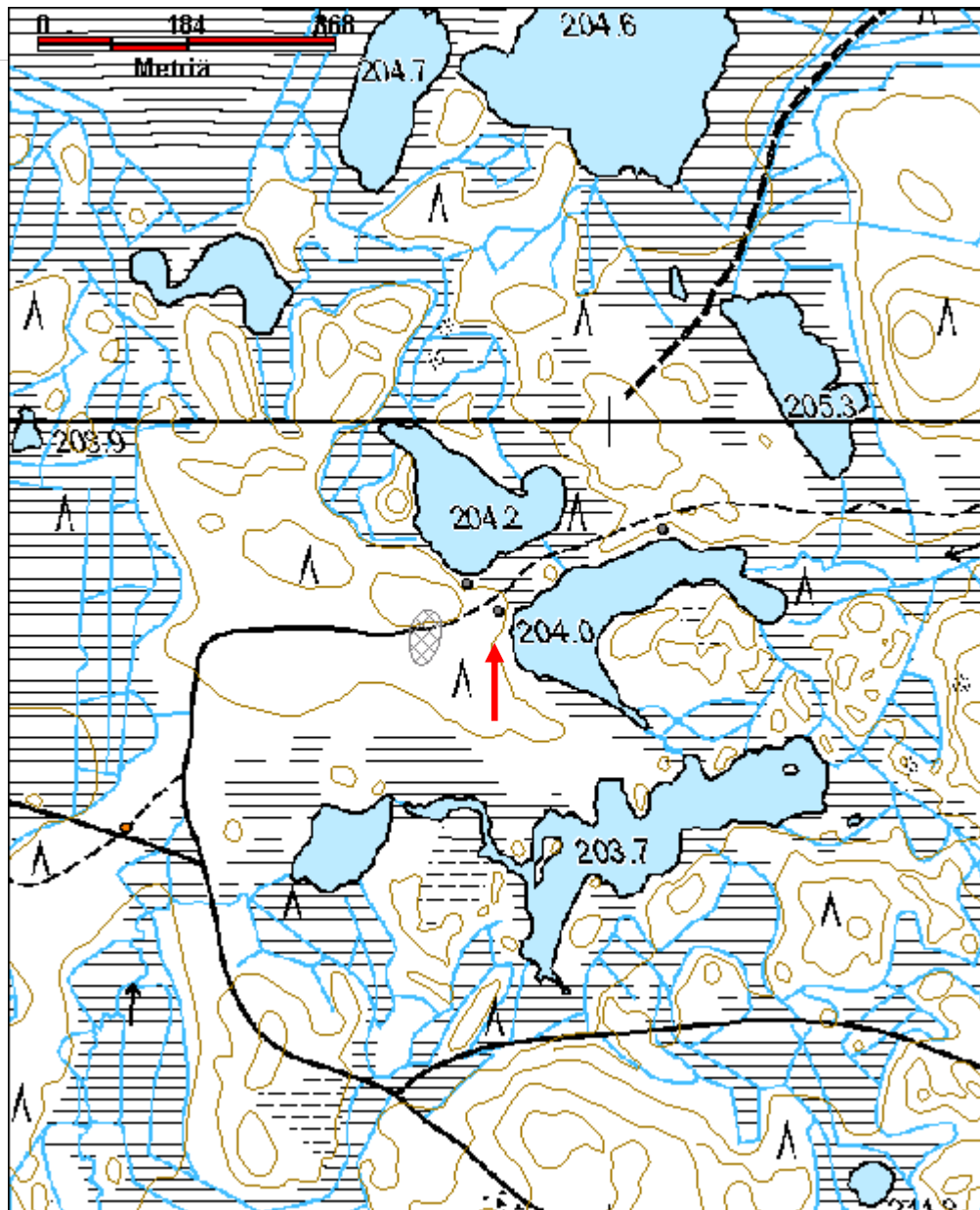
Heikinlampi 3 rakennus jäännös		MH-tunnus: 151635	
Kohdetyyppi:	1 Asuinpaikat	Haltija:	181 Metsätalous Länsi-Lappi
Ajoitus:	7116 Uusi aika	Ylläpitäjä:	181 Metsätalous Länsi-Lappi
Rakentamisvuosi:		Kunta:	683 Ranua
Lukumäärä:			
Koordinaatti-selitys:		Geometria tuotettu:	4 Gps-mittaus, korjaamaton
Koordinaatit:	X 7339763, Y 3487861, Z 205	Löydöt:	
<i>Taustatiedot</i>			
Löytyi inventoinnissa.			
<i>Ympäristön kuvaus</i>			
Heikinlammen eteläpuolella sijaitseva metsäniemeke, jossa kasvaa vanhoja, arviolta noin 140 vuoden ikäisiä kuusia. Aluskasvillisuutena sammalia. Metsän kasvatusluokka on 40. Kohteen alalla kasvaa koivutaimikkoa.			
<i>Kohteen kuvaus</i>			
Kohteessa on 8 x 8.8 metrin kokoinen rakennuksen paikka, josta rakennus on purettu. Rakennuksen ala erottuu ympäristöstään selkeästi, vaikka seinärakenteita ei paikalla ole jäljellä. Rakennuksen alalla maassa on lautoja, joihin on naulattu nauvoja, sekä kattohuopaa.			
<i>Kohteen rajaus</i>			
Kohde rajautuu pistemäisesti.			
<i>Tulkinta</i>			
Paikalla on sijainnut rakennus, mahdollisesti metsätyökämppä.			
<i>Lisätietoja</i>			
<i>Toimenpiteet</i>			
<i>Tarkastukset</i>			
Viranomais-rekisterinro:		Kunto:	3 Huono
		Olotila:	2 Ei käytössä

Arvotus:	8 Muu suojeluarvo	Kohteen suojelu:	9 Muu suojeluarvo
Selitys:		Selitys:	
Ympäristön suojelu:	0 Ei määritelty		
Selitys:			



Heikinlampi 3 rakennus jäännös, kuvattu luoteesta. Kuvaaja Inga Nieminen.

Kohdetyyppi:	1 Asuinpaikat	Copyright:	© Metsähallitus 2008 © Maanmittauslaitos 1/MML/08
Koordinaatit:	X 7339763, Y 3487861, Z 205	Mittakaava:	1:7000



Herukkaaja kämppä jäännös	MH-tunnus: 152329
----------------------------------	------------------------------

Kohdetyyppi:	1 Asuinpaikat	Haltija:	181 Metsätalous Länsi-Lappi
Ajoitus:	7116 Uusi aika	Ylläpitäjä:	181 Metsätalous Länsi-Lappi
Rakentamisvuosi:		Kunta:	845 Tervola
Lukumäärä:			

Koordinaatti-selitys:		Geometria tuotettu:	4 Gps-mittaus, korjaamaton
Koordinaatit:	X 7342851, Y 3443433	Löydöt:	

Taustatiedot

Vanha topografinen kerta

Ympäristön kuvaus

Herukkaajan uomasta noin 30 metriä pohjoiseen, Saarostenaavalta laskevan ojan itäpuoli. Ympäriällä kasvatusluokka 50. Alueella kasvaa vanhoja kuusia ja koivuja, piha-alueen itäpuolella on taimikko. Kämpän pihapiirissä on heinää kasvava ala.

Kohteen kuvaus

Kohteessa on noin 12 x 12 metrin kokoinen ruohoa kasvava ala, jonka pohjoispuolella on 8 x 12 m kokoinen, tiheästi kuusta ja koivua kasvava suorakaiteenmuotoinen ala, joka ilmeisesti on rakennuksen jäännös. Seinälinjojen puut ovat lahonneet näkymättömiin tai ne on purettu. Matalaa maapenkkaa suorakaiteen reunoilla on kuitenkin havaittavissa. Seinälinjat kulkevat pääilmansuuntien mukaan ja luoteiskulmassa on tynnyristä valmistettu kamiina, jossa on jalat ja päällä keittoreiät. Kamiinan sisällä on vanha vihertävä muovimuki. Rakennuksen alan sisäpuolella on myös rautalankaa ja rakennuksen eteläpuolella noin 5 metrin päässä on 5 millia paksusta raudasta valmistettu metallisarana. Rakennuksesta noin 30 metriä länsilounaaseen on lautoja ja maassa noin metrin halkaisijaltaan oleva kuoppa, joka on ilmeisesti huussin paikka. Huussi on koordinaattipisteessä 3443400, 7342846. Rakennuksen länsipuolella kuusen alla havaittiin sahan lavi(terä) ja lasipullo. Päärakennus 443433, 7342851

Rakennuksen jäännöksen länsipuolella on toinen tiheän puuston rajaama suorakaiteenmuotoinen ala, joka on 8 x 6 metrin kokoinen ja sijaitsee koordinaattipisteessä 3443449, 7342850. Rakennuksen eteläpuolella noin 10 metrin päässä on osittain puhki ruostunut kaminan jäännös, jossa on myös jalat ja keittolevyt, sekä kaminanputki.

Kohteen rajaus

Kohde rajautuu pistemäisesti.

Tulkinta

Kohteessa on kaksi rakennuksen jäännöstä, sekä huussin jäännös.

*Lisätietoja**Toimenpiteet**Tarkastukset*

Viranomais-rekisterinro:		Kunto:	3 Huono
Arvotus:	8 Muu suojeluarvo	Olotila:	2 Ei käytössä
Selitys:		Kohteen suojelu:	9 Muu suojeluarvo
		Selitys:	

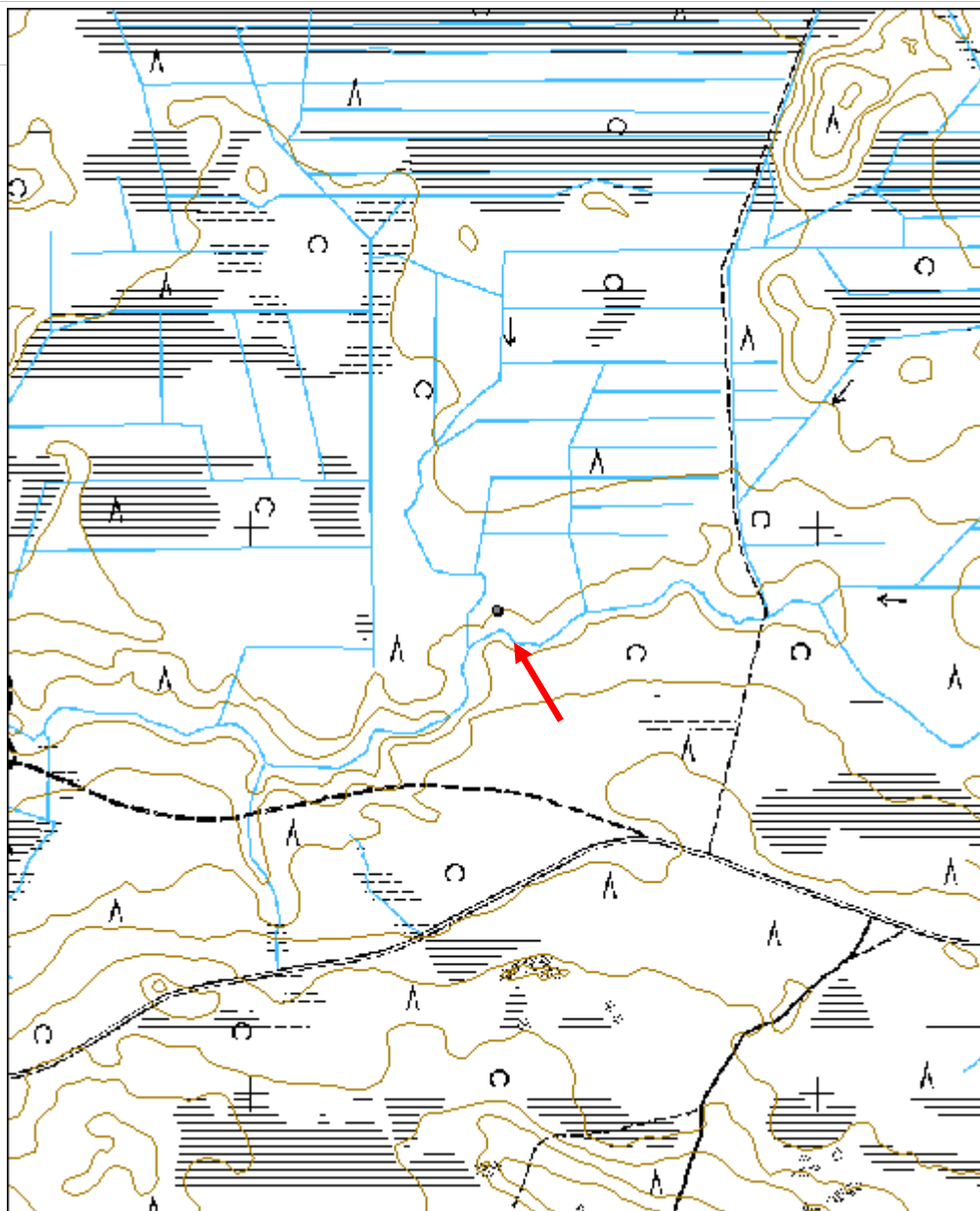
Ympäristön suojelu:	0 Ei määritelty
----------------------------	-----------------

Selitys:	
-----------------	--



Herukkaoja kämpän paikka, kuvattu etelästä. Kuvaaja Inga Nieminen.

Kohdetyyppi:	1 Asuinpaikat	Copyright:	© Metsähallitus 2008 © Maanmittauslaitos 1/MML/08
Koordinaatit:	X 7342851, Y 3443433	Mittakaava:	1:10000



Häränperse kämppä jäännös	MH-tunnus: 152540
----------------------------------	------------------------------

Kohdetyyppi:	1 Asuinpaikat	Haltija:	181 Metsätalous Länsi-Lappi
Ajoitus:	7116 Uusi aika	Ylläpitäjä:	181 Metsätalous Länsi-Lappi
Rakentamisvuosi:		Kunta:	683 Ranua
Lukumäärä:			

Koordinaattiselitys:		Geometria tuotettu:	4 Gps-mittaus, korjaamaton
Koordinaatit:	X 7322927, Y 3493858, Z 165	Löydöt:	

Taustatiedot

Alpo Haarahiltusen ilmoitus.

Ympäristön kuvaus

Simojoen havumetsää kasvava länsiranta. Aluskasvillisuutena alueella mustikkaa, puolukkaa ja sammalia.

Kohteen kuvaus

Rakennuksen jäännös, jossa on hirsikertoja jäljellä 14. Rakennus on 3,8 x 3,1 metrin kokoinen. Joensuuntainen sivu pidempi. Oviaukko on itään, kohti jokea. Ikkuna pohjoiseen noin 40 x 30 cm, oviaukon kaltainen myös etelään.

Rakennuksen sisällä lounaiskulmassa laudoista naulattu 20 cm korkea kaukalo metri x 0.6. etelään ovaukossa kamiinanputkennäköinen putki. Rakennus sijaitsee koordinaattipisteessä 3493858, 7322957.

Kattorakenne halkaistujen puiden päällä tuohta rakenteen eteläpuolella, 2,5 m päässä toinen neliskulmainen rakennus, jonka mitat 3,2 x 2.8.

Kohteessa rakennuksen jäännös, mahd. Eläinsuoja. Oviaukko joelle päin. Koillisnurkassa 13 hirsikertaa. Oviaukko noin metrin levyinen. Itään ikkuna-aukko., Leveys 2,7 x 3 m. Ikkuna leveä 90 senttiä. Seinähirret sahattu koirankaulaliitos. Nauloja isketty hirsien päihin.hirsien väleissä rahkasammalta. Sisäpuolella ovenpielukseen isketty viila. Rakennus sijaitsee koordinaattipisteessä 3493854, 7322893

5,6 x 5,8 m, 40 m rantaan. Itäranta eikä pohj lounaiskulmassa kiuas. 0,5 m korkea, 1,5 x 1,5 m. Eteläpuolella maassa hirsi, jota vasten reen jalakset, joissa ei puuta jäljellä.

Kohteen rajaus

Kohde rajautuu alueena maastossa näkyvien jäänteiden mukaan.

Tulkinta

Kämpän, saunan ja tallirakennuksen jäännökset.

Lisätietoja**Toimenpiteet****Tarkastukset****Viranomais-
rekisterinro:****Kunto:** 2 Kesinkertainen**Arvotus:**

8 Muu suojeluarvo

Olotila: 2 Ei käytössä**Kohteen
suojaus:** 9 Muu suojeluarvo**Selitys:****Selitys:****Ympäristön suoje-
lu:**

0 Ei määritelty

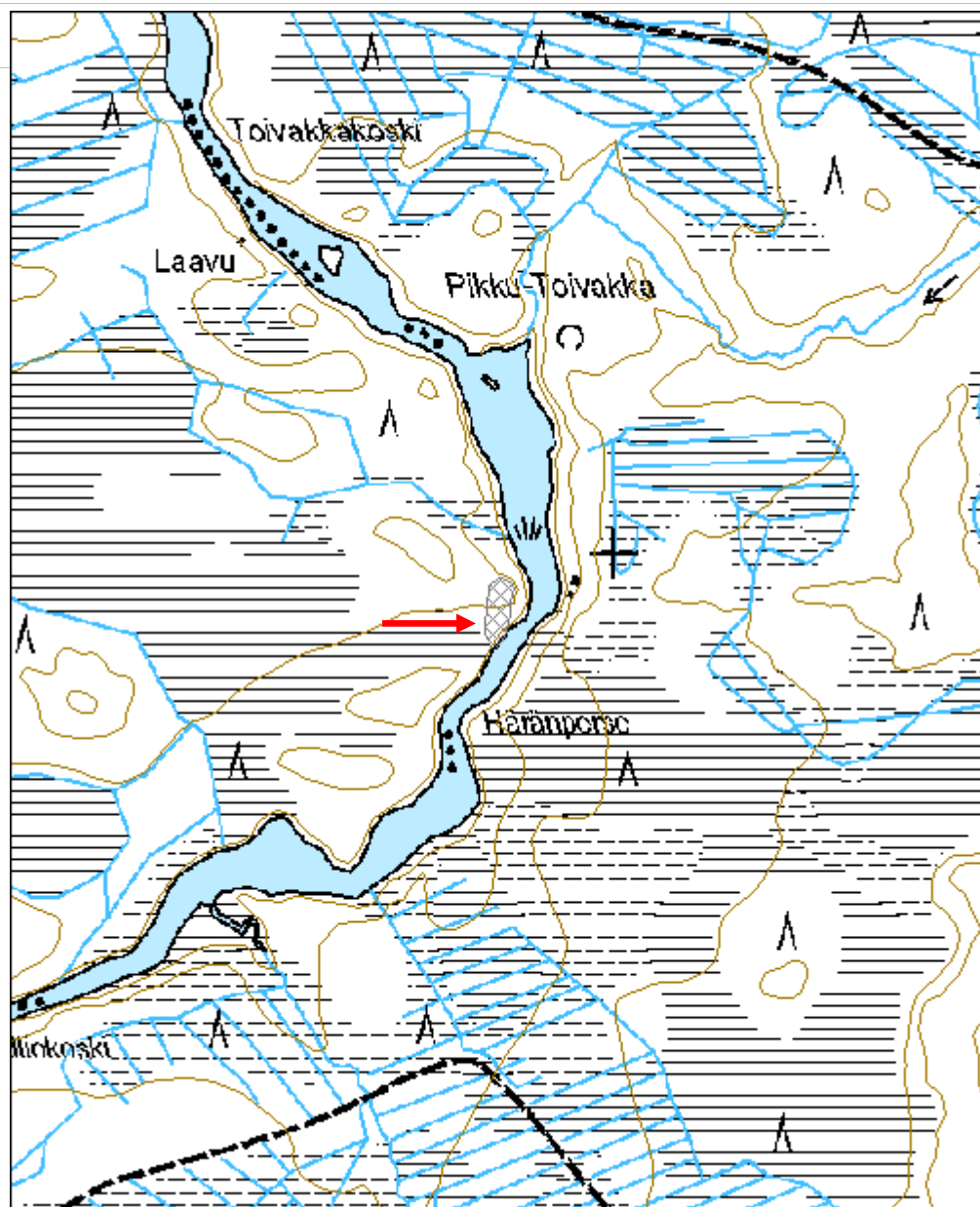
Selitys:

Häränperse, kuvattu luoteesta. Kuvaaja Inga Nieminen.



Häränperse reenjalas. Kuvaaja Inga Nieminen.

Kohdetyyppi:	1 Asuinpaikat	Copyright:	© Metsähallitus 2008 © Maanmittauslaitos 1/MML/08
Koordinaatit:	X 7322927, Y 3493858, Z 165	Mittakaava:	1:7000



Iso Karijärvi rakennus ja aitaus jäännös		MH-tunnus: 146362	
Kohdetyyppi:	1 Asuinpaikat	Haltija:	181 Metsätalous Länsi-Lappi
Ajoitus:	7116 Uusi aika	Ylläpitäjä:	181 Metsätalous Länsi-Lappi
Rakentamisvuosi:		Kunta:	683 Ranua
Lukumäärä:			
Koordinaatti-selitys:		Geometria tuotettu:	4 Gps-mittaus, korjaamaton
Koordinaatit:	X 7336526, Y 3512874, Z 195	Löydöt:	
<i>Taustatiedot</i>			
Löytyi inventoinnissa. Alueella oli myös Sutigis-merkintä.			
<i>Ympäristön kuvaus</i>			
Iso Karijärven länsiranta. Havumetsää, kasvatusluokka 30, kenttäkasvillisuudessa mustikkaa, variksenmarjaa ja puolukkaa, rannassa suopursua.			
<i>Kohteen kuvaus</i>			
Kohteessa on suorakaiteenmuotoinen rakennuksen jäännös, jonka itäseinustaan rajautuu pyöreistä ja halkaistuista puista naulaamalla tehty aitaus. Aitaus on suunnilleen samankokoinen, kuin itse rakennus. Rakennus on jakautunut kahteen erilliseen rakennukseen, joiden päätyseinät ovat olleet noin metrin päässä toisistaan ja niiden välillä mahdollisesti läpikulkumahdollisuus. Rakennusten päädyt ovat 6.6 m ja pitkät sivut ovat 11.6 metriä ja 14 metriä. Suurempi rakennuksista on eteläisempi. Suuremman rakennuksen poikki kulkee kaksi puuta, jotka saattavat olla katosta tai huonetilan jakajia. Seinähirret on katkaistu sahalla ja kirveellä. Rakennuksen koilliskulman salvoksessa on laskettavissa 13 hirttä, pääosin seinälinjat ovat hyvin maatuneet.			
<i>Kohteen rajaus</i>			
Kohde rajautuu pistemäisesti koordinaattien osoittamaan kohtaan.			
<i>Tulkinta</i>			
Rakennus ja aitaus			
<i>Lisätietoja</i>			
<i>Toimenpiteet</i>			

Tarkastukset

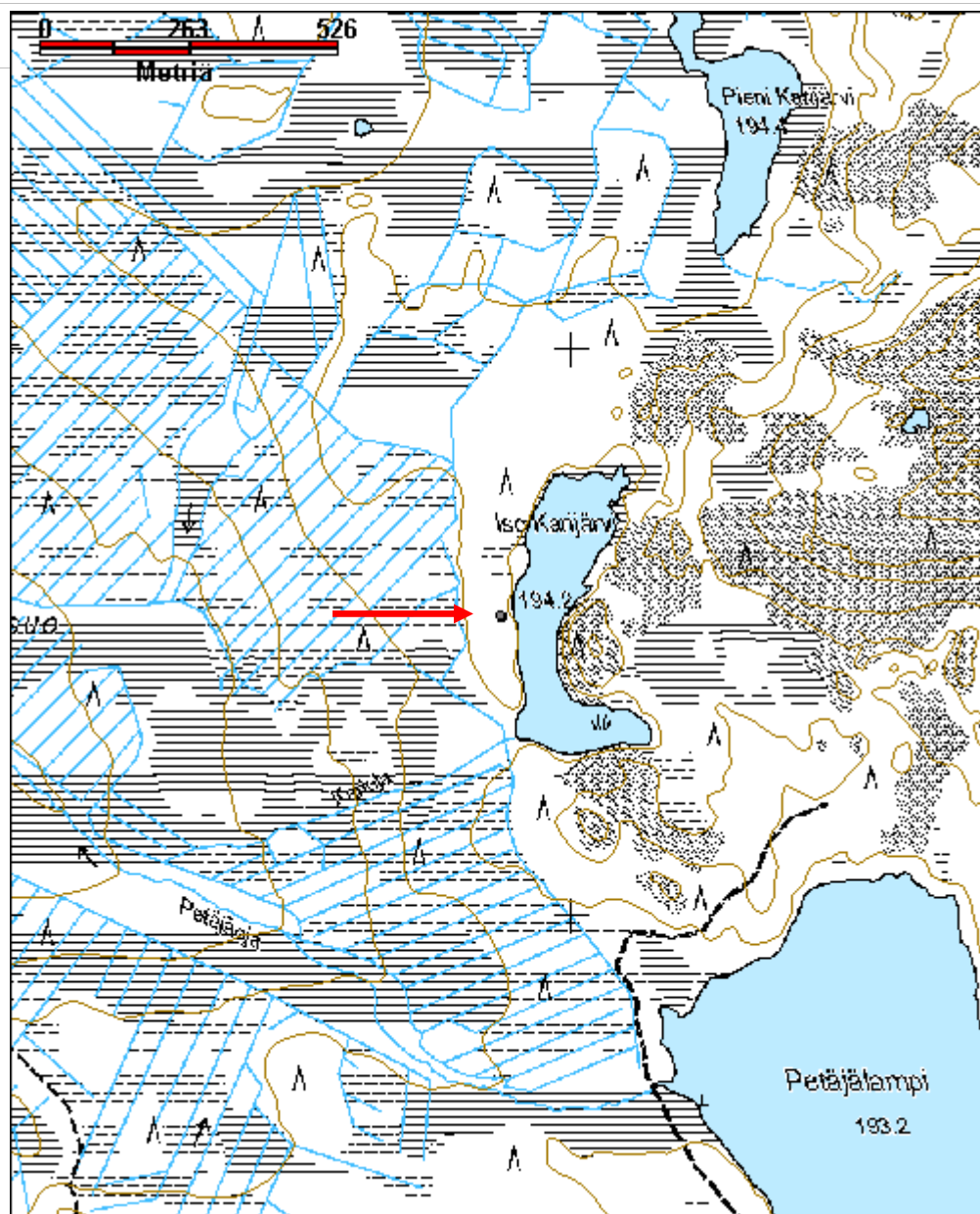
Viranomais-rekisterinro:		Kunto:	2 Kesinkertainen
Arvotus:	8 Muu suojeluarvo	Olotila:	2 Ei käytössä
Selitys:		Kohteen suojelu:	9 Muu suojeluarvo
		Selitys:	

Ympäristön suojelu:	0 Ei määritelty
Selitys:	



Iso Karijärvi rakennus jäännös, kuvattu pohjoisesta. Kuvaaja Inga Nieminen.

Kohdetyyppi:	1 Asuinpaikat	Copyright:	© Metsähallitus 2008 © Maanmittauslaitos 1/MML/08
Koordinaatit:	X 7336526, Y 3512874, Z 195	Mittakaava:	1:10000



Iso-Majavavaara kämppä jäännös	MH-tunnus: 147797
---------------------------------------	------------------------------

Kohdetyyppi:	1 Asuinpaikat	Haltija:	181 Metsätalous Länsi-Lappi
Ajoitus:	7116 Uusi aika	Ylläpitäjä:	181 Metsätalous Länsi-Lappi
Rakentamisvuosi:		Kunta:	683 Ranua
Lukumäärä:			

Koordinaattiselitys:		Geometria tuotettu:	4 Gps-mittaus, korjaamaton
Koordinaatit:	X 7309514, Y 3495388, Z 185	Löydöt:	

Taustatiedot

Vanha kartta

Ympäristön kuvaus

Heinää, katajaa ja koivuja kasvava, noin puolen hehtaarin kokoinen ala havumetsän keskellä. Alueen lounaispuolella kulkee oja ja sen kaakkoispuolella on laavurakenne.

Kohteen kuvaus

Kohteessa on kämpän jäännös, joka erottuu koivua, katajaa ja saniaista kasvavana suorakaiteenmuotoisena alana, jonka seinälinjoja kiertävät heikosti erottuvat hirsikerrat. Rakenteen pitkät sivut ovat luode-kaakkosuuntaiset. Kämpän seinälinjat ovat 8 x 16 metriä pitkät. Näkyvissä olevat hirrenpäät ovat sahattuja. Kämpän ympäristössä on runsaasti ruosteisia peltitölkkejä ja lasipulloja. Kohde on koordinaattipisteessä 3495364, 7309538.

Hiekkatien kaakkoispuolella, noin 65 metriä kämpän jäännöksestä kaakkoon, on kellarin jäännös. Kellari on maahan kaivettu noin 4 x 2 metrin kokoinen ja 1.2 metriä syvä tila, jonka länteen aukeava oviaukko on reunustettu noin yhden metrin pituudelta hirsillä. Kellarin seinävallit ovat kivensekaista maata. Eteisaukon seinistä on laskettavissa yhdeksän hirsikertaa ja oviaukon korkeus on 1.4 metriä ja leveys 0.9 metriä. Ovenpielissä on nauvoja. Kellarin eteläpuolella on lautoja, jotka ovat mahdollisesti muodostaneet kellarin oven. Kellarin ulkopuolella on sinkkisanko ja akku ja kellarikuopan keskellä lasipulloja, jotka ovat todennäköisesti kellarin käytönjälkeiseltä ajalta. Kohde on koordinaattipisteessä 3495409, 7309493.

Kohteen rajaus

Kohde rajautuu aluemaisesti koordinaattien osoittamaan kohtaan.

Tulkinta

Kämpä ja kellari

Lisätietoja

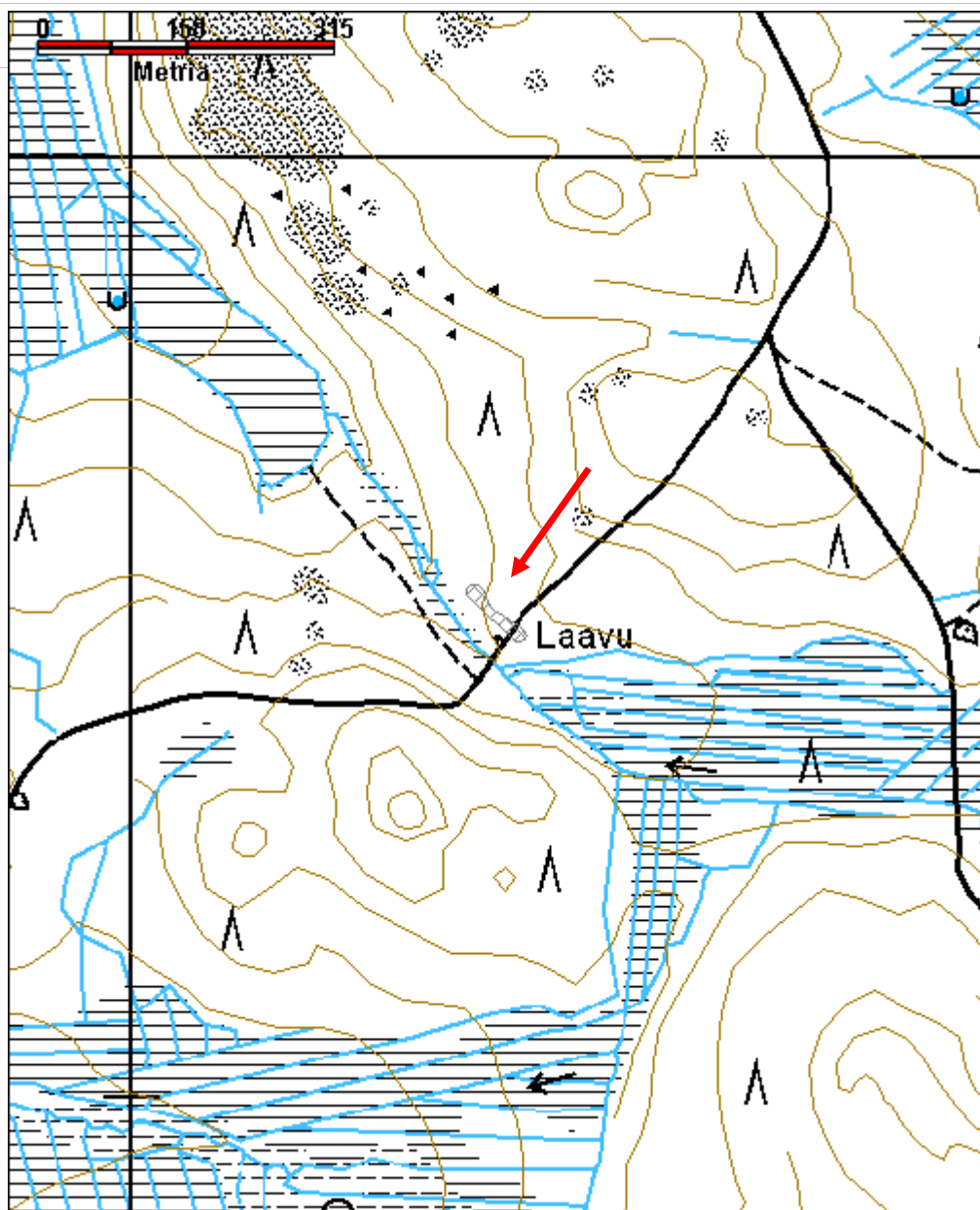
Toimenpiteet**Tarkastukset****Viranomais-
rekisterinro:****Kunto:** 3 Huono**Arvotus:** 99 Ei suojeluarvoa**Olotila:** 2 Ei käytössä**Kohteen
suojaus:** 99 Ei suojeluarvoa**Selitys:****Selitys:****Ympäristön suojele:** 0 Ei määritelty**Selitys:**

Iso-Majavaara kämpän seinälinja kuvattu koillisesta. Kuvaaja Inga Nieminen.



Iso-Majavavaara kellarin sisäänkäynti. Kuvaaja Inga Nieminen.

Kohdetyyppi:	1 Asuinpaikat	Copyright:	© Metsähallitus 2008 © Maanmittauslaitos 1/MML/08
Koordinaatit:	X 7309514, Y 3495388, Z 185	Mittakaava:	1:6000



Juurikkaoja laavu jäännös	MH-tunnus: 151416
----------------------------------	------------------------------

Kohdetyyppi:	1 Asuinpaikat	Haltija:	181 Metsätalous Länsi-Lappi
Ajoitus:	7116 Uusi aika	Ylläpitäjä:	181 Metsätalous Länsi-Lappi
Rakentamisvuosi:		Kunta:	683 Ranua
Lukumäärä:			

Koordinaattiselitys:		Geometria tuotettu:	4 Gps-mittaus, korjaamaton
Koordinaatit:	X 7320237, Y 3499335, Z 183	Löydöt:	

Taustatiedot

Sutigis-havainto.

Ympäristön kuvaus

Juurikkaojan soinen luoteispuoli, jossa on kuusimetsää kasvava kuivempi läntti, jossa kasvaa aluskasvillisuutena mustikkaa, puolukkaa ja sammalta. Metsän kasvatusluokka on 40.

Kohteen kuvaus

Kohteessa on pieni laavun jäännös josta erottuu kaksi pohjois-etelä-suuntaista puuta 1.4 metrin etäisyydellä toisistaan. Puut ovat noin 2 metrin mittaiset. Eteläpäästään ne on salvoksilla yhdistetty itä-länsisuuntaiseen puuhun, jonka kokonaispituus on 1.9 metriä. Puiden välisellä alalla maassa erottuu runsaasti osittain sammaleen peittämää koivun tuohtia. Tuohien alla erottuu kaksi päistään v-muotoon katkaistua 5 senttimetriä halkaisijaltaan olevaa puuta, joiden varassa tuohet ovat ilmeisesti olleet

Kohteen rajaus

Kohde rajautuu pistemäisesti.

Tulkinta

Väliaikaiseen majoittumiseen käytetty laavu.

Lisätietoja

Toimenpiteet

Tarkastukset

Viranomais- rekisterinro:		Kunto:	3 Huono
Arvotus:	99 Ei suojeluarvoa	Olotila:	2 Ei käytössä
Selitys:		Kohteen suojelu:	99 Ei suojeluarvoa
		Selitys:	
Ympäristön suojelu:	0 Ei määritelty		
Selitys:			

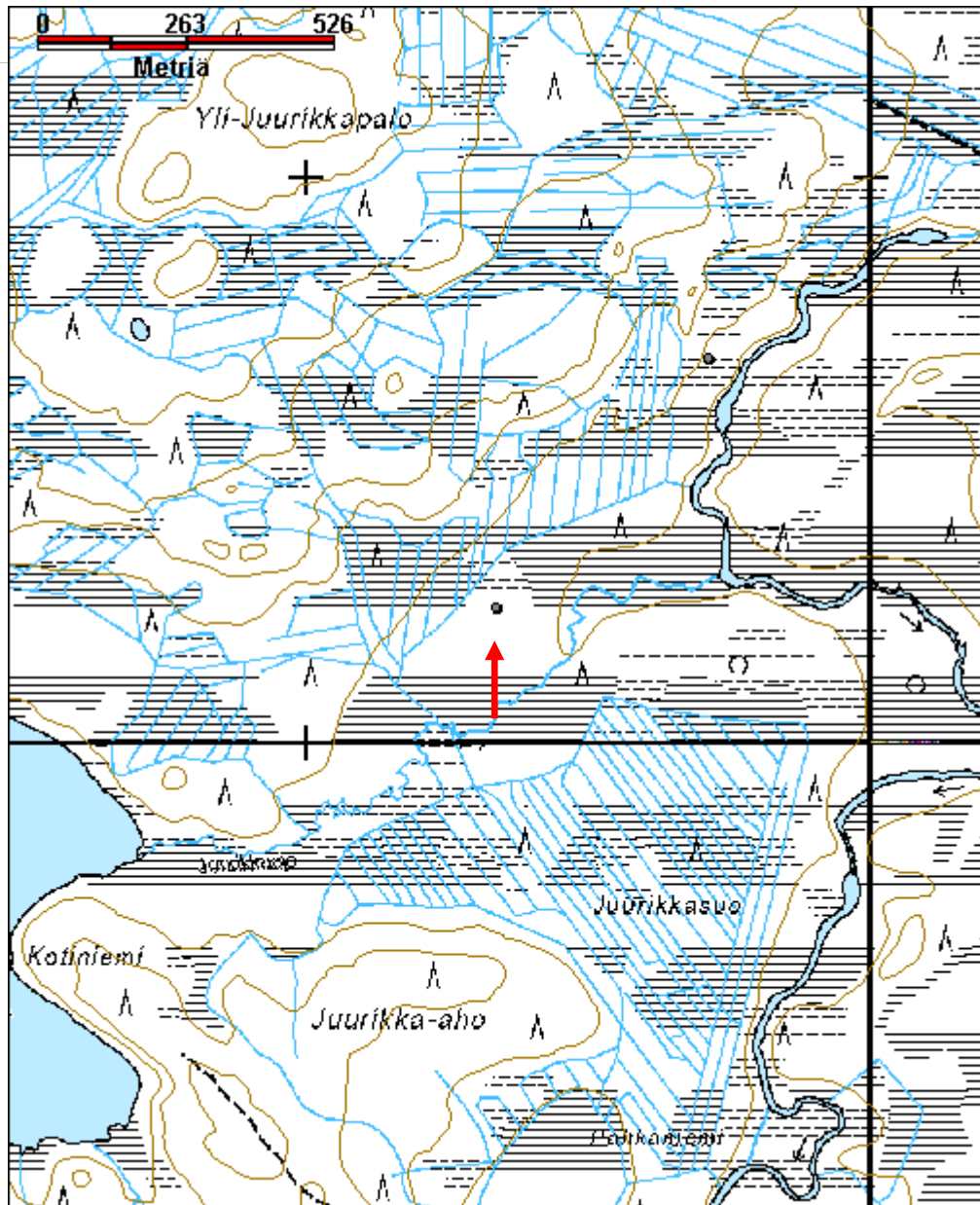


Juurikkaoja laavu kuvattu luoteesta. Kuvaaja Inga Nieminen.



Juurikkaoja laavu kuvattu idästä. Kuvaja Inga Nieminen.

Kohdetyyppi:	1 Asuinpaikat	Copyright:	© Metsähallitus 2008 © Maanmittauslaitos 1/MML/08
Koordinaatit:	X 7320237, Y 3499335, Z 183	Mittakaava:	1:10000



Jäkälämaa erotusaita	MH-tunnus: 146387
-----------------------------	------------------------------

Kohdetyyppi:	9 Valmistuspaikat/työpaikat	Haltija:	181 Metsätalous Länsi-Lappi
Ajoitus:	7116 Uusi aika	Ylläpitäjä:	181 Metsätalous Länsi-Lappi
Rakentamisvuosi:		Kunta:	683 Ranua
Lukumäärä:			

Koordinaattiselitys:		Geometria tuotettu:	4 Gps-mittaus, korjaamaton
Koordinaatit:	X 7352029, Y 3495590, Z 170	Löydöt:	

Taustatiedot

Sutigis-merkintä

Ympäristön kuvaus

Mäntymetsää kasvava hiekkakangas, metsän kasvatusluokka 20. Aluskasvillisuus puolukkaa, mustikkaa, variksenmarjaa ja kanervaa. Itään laskeva rinne.

Kohteen kuvaus

Kohteessa on kuorimattomien pystypuiden varaan, naulatuista laudoista muodostettu erotusaita. Aita on ehjä, mahdollisesti käytössä. Etäämmällä on verkkoaitaa.

Kohteen rajaus

Kohde rajautuu aluemaisesti mitattujen gps-koordinaattipisteiden mukaan.

Tulkinta

Erotusaita

Lisätietoja

Toimenpiteet

Tarkastukset

Viranomaisrekisterinro:	Kunto:	1 Hyvä
	Olutila:	2 Ei käytössä

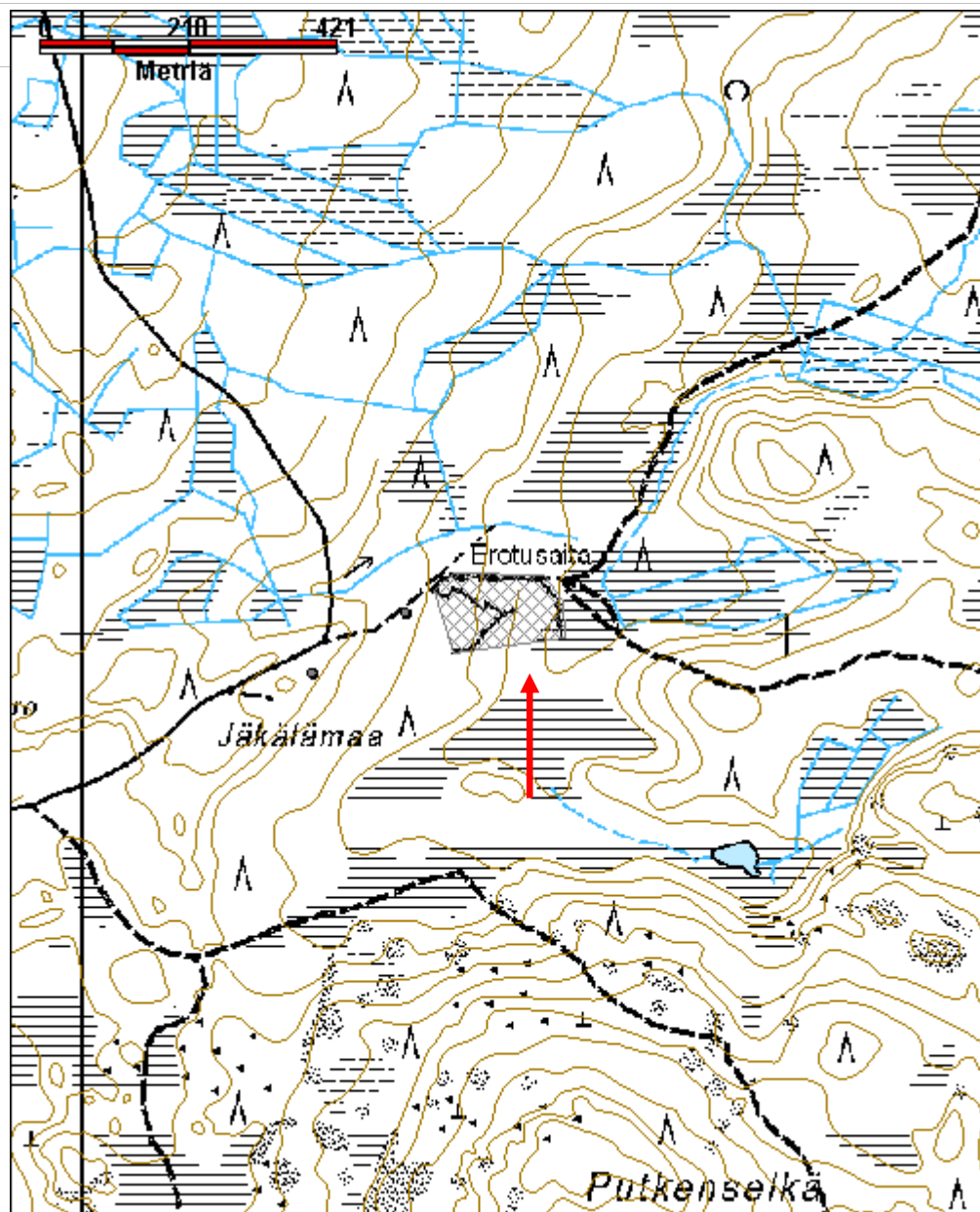
Arvotus:	8 Muu suojeuarvo	Kohteen suojeu:	9 Muu suojeuarvo
Selitys:		Selitys:	

Ympäristön suojeu:	0 Ei määritelty
Selitys:	



Jäkälämaa erotusaita kuvattu lounaasta. Kuvaaja Inga Nieminen.

Kohdetyyppi:	9 Valmistuspaikat/työpaikat	Copyright:	© Metsähallitus 2008 © Maanmittauslaitos 1/MML/08
Koordinaatit:	X 7352029, Y 3495590, Z 170	Mittakaava:	1:8000



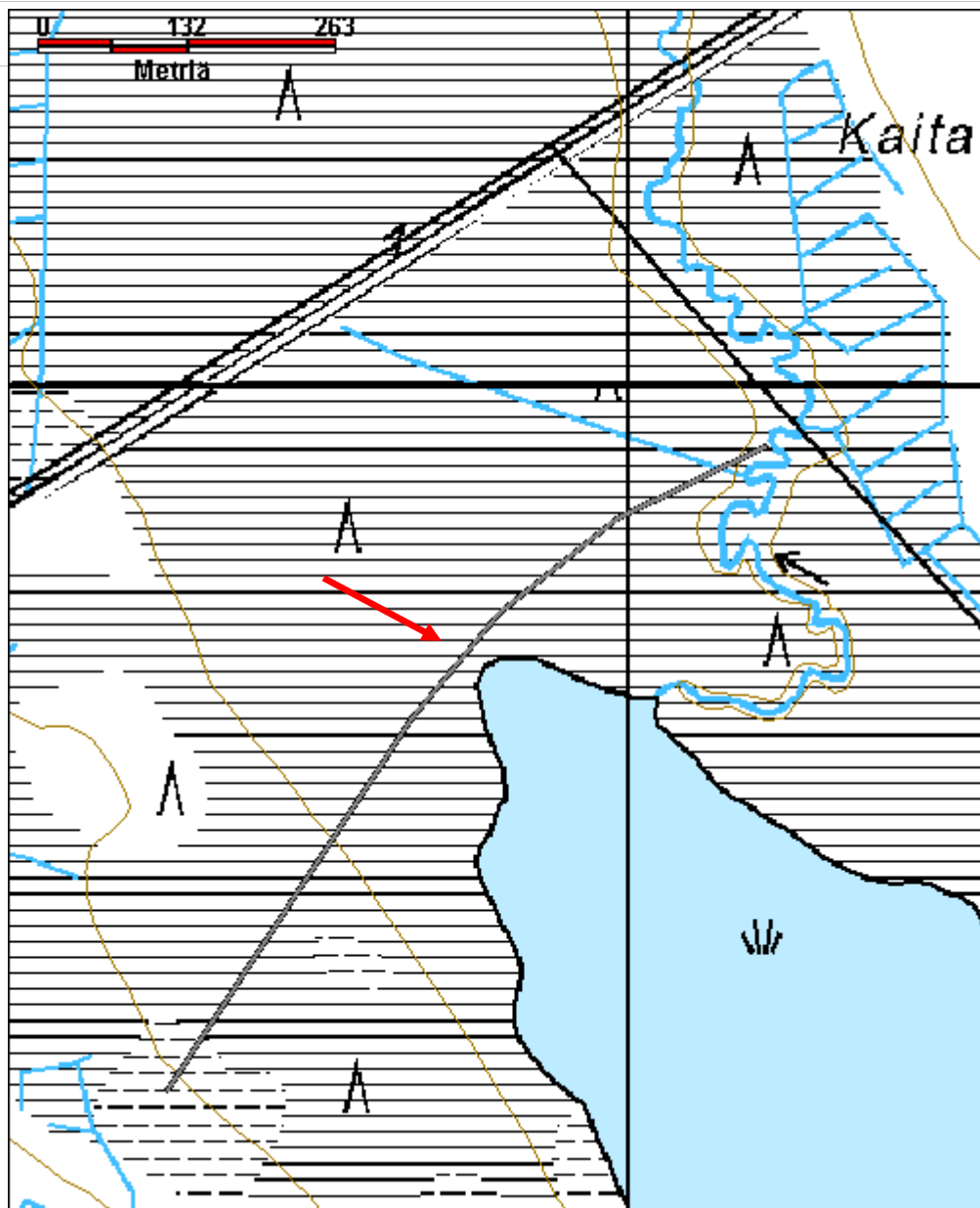
Kaitajärvi Kirkkopolku		MH-tunnus: 148270	
Kohdetyyppi:	13 Liikennekohteet	Haltija:	181 Metsätalous Länsi-Lappi
Ajoitus:	7116 Uusi aika	Ylläpitäjä:	181 Metsätalous Länsi-Lappi
Rakentamisvuosi:		Kunta:	683 Ranua
Lukumäärä:			
Koordinaatti-selitys:		Geometria tuotettu:	4 Gps-mittaus, korjaamaton
Koordinaatit:	X 7319753, Y 3484847, Z 160	Löydöt:	
<i>Taustatiedot</i>			
Sauli Laivamaan ilmoitus.			
<i>Ympäristön kuvaus</i>			
Kaitajärven pohjoispuolinen aapasuo.			
<i>Kohteen kuvaus</i>			
Kohteessa on vanhat pitkospuut, joiden poikki puut ovat pyöreät ja leveydeltään 1.8 metriä. Yhden poikki puuvälin välimatkaksi saatiin mitattua 11 metriä.			
<i>Kohteen rajaus</i>			
Kohde rajautuu nauhamaisesti.			
<i>Tulkinta</i>			
Ranuan kirkonkylän ja Simojärven väliseen kirkkopolkuun kuuluvat pitkospuut, jotka ovat jääneet pois käytöstä ilmeisesti 1960-luvulla. Kirkkopolun reitin on inventoinut ranualainen Pentti Pirilä. Pirilän inventoinnista on artikkeli paikallislehti Kuriirin 18.10.2006 ilmestyneessä numerossa.			
<i>Lisätietoja</i>			
<i>Toimenpiteet</i>			
<i>Tarkastukset</i>			
Viranomais-rekisterinro:		Kunto:	3 Huono

Arvotus:	8 Muu suojeluarvo	Olotila:	2 Ei käytössä
Selitys:		Kohteen suojelu:	9 Muu suojeluarvo
Selitys:		Selitys:	
Ympäristön suojelu:	0 Ei määritelty		
Selitys:			



Kaitajärven kirkkopolun pitkokset, kuvattu koillisesta. Kuvaaja Inga Nieminen.

Kohdetyyppi:	13 Liikennekohteet	Copyright:	© Metsähallitus 2008 © Maanmittauslaitos 1/MML/08
Koordinaatit:	X 7319753, Y 3484847, Z 160	Mittakaava:	1:5000



Kalliokoski kellari jäännös	MH-tunnus: 152534
------------------------------------	------------------------------

Kohdetyyppi:	1 Asuinpaikat	Haltija:	181 Metsätalous Länsi-Lappi
Ajoitus:	7116 Uusi aika	Ylläpitäjä:	181 Metsätalous Länsi-Lappi
Rakentamisvuosi:		Kunta:	683 Ranua
Lukumäärä:			

Koordinaattiselitys:		Geometria tuotettu:	4 Gps-mittaus, korjaamaton
Koordinaatit:	X 7322347, Y 3492859, Z 163	Löydöt:	

Taustatiedot

Alpo Haarahiltusen ilmoitus.

Ympäristön kuvaus

Simojoen sekametsää kasvava pohjoisranta, Kalliokosken ja Takkukosken välillä. noin 35 m päässä joesta, sekametsää kasvavalla kankaalla. Metsän kasvatusluokka on 30.

Kohteen kuvaus

Noin 35 metrin päässä joesta on kellari, joka koostuu noin 1,6 metriä korkeista maavalleista, jotka on sisäpuolelta vuorattu tuohella päällystetyillä hirsillä. Kellarin sisäpuolella on seiiniä vasten pystyssä rimoja, jotka ovat ilmeisesti muodostaneet kellarin katon. Kellarin pituus on 5 metriä, leveys ulkopuolelta mitattuna 4 metriä, sisäpuolelta 1,5 metriä. Kellarin itäpuolella, poikittain jokea kohden kulkee matala, noin 0,2 metriä korkea kiviaita, joka on noin metrin levyinen ja noin 25 metriä pitkä. Aidan eteläpäässä on noin 160 vuotta vanha mänty, jonka alareunaan on lyöty soikea, 30 x 15 senttimetrin kokoinen kolo jossa näky kirveeniskuja ja jossa on alekkain kaksi pientä reikää 160 ja 140 senttimetrin korkeuksilla.

Noin 30 metriä kellarista koilliseen on kivikiuas, joka on ilmeisesti asunnon piisikiveys. Kiveys on noin 1.4 metriä korkea, halkaisijaltaan noin 2 metriä. Kiuasjäännöksen ympäristö kasvaa heinää.

Kellarin länsipuolella on nähtävissä laitaneliö ja tynnyrinpohja, joka ilmeisesti on huussin jäännös.

Kohteen rajaus

Kohde rajautuu suppeana alueena kellarin jäännöksen ympärille.

Tulkinta

Rakennuksen kellarin jäännös ja mahdollisesti puretun rakennuksen kiuas.

Lisätietoja

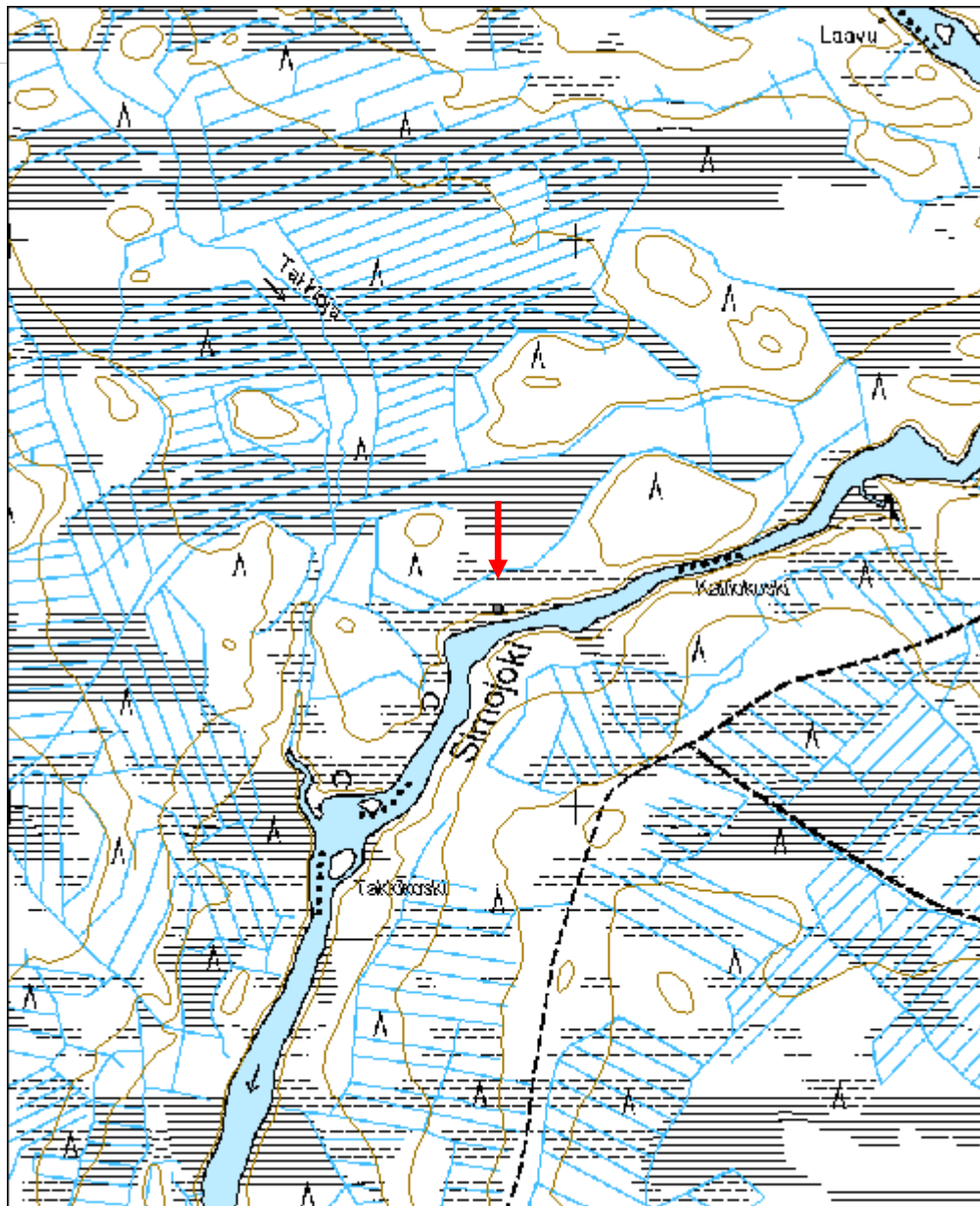
Toimenpiteet**Tarkastukset****Viranomais-
rekisterinro:****Kunto:** 3 Huono**Arvotus:** 8 Muu suojeluarvo**Olotila:** 2 Ei käytössä**Kohteen
suojaus:** 9 Muu suojeluarvo**Selitys:****Selitys:****Ympäristön suojele:** 0 Ei määritelty**Selitys:**

Kalliokoski kellari jäännös, kuvattu pohjoisesta. Kuvaaja Inga Nieminen.



Kalliokoski piisikiveys, kuvattu lännestä. Kuvaaja Inga Nieminen.

Kohdetyyppi:	1 Asuinpaikat	Copyright:	© Metsähallitus 2008 © Maanmittauslaitos 1/MML/08
Koordinaatit:	X 7322347, Y 3492859, Z 163	Mittakaava:	1:10000



Kelukkajoki kämppä jäännös		MH-tunnus: 152549	
Kohdetyyppi:	1 Asuinpaikat	Haltija:	181 Metsätalous Länsi-Lappi
Ajoitus:	7116 Uusi aika	Ylläpitäjä:	181 Metsätalous Länsi-Lappi
Rakentamisvuosi:		Kunta:	683 Ranua
Lukumäärä:			
Koordinaatti-selitys:		Geometria tuotettu:	4 Gps-mittaus, korjaamaton
Koordinaatit:	X 7339104, Y 3486246, Z 195	Löydöt:	
<i>Taustatiedot</i>			
Löytyi inventoinnissa.			
<i>Ympäristön kuvaus</i>			
Kelukkajoen itäranta, joen ja Leevinpolku-nimisen ulkoilureitin välinen rinne, jossa kasvaa heinää, kuusia ja ympärillä havumetsää. Joen ranta on soinen. Metsän kasvatusluokka alueella on 30.			
<i>Kohteen kuvaus</i>			
Kelukkajoen itärannalla heinää kasvava 4 aarin kokoinen ala, jonka keskellä on maan peittämiä peltipurkkikekoja, rikkonaisia posliinikuppeja, lasi, sekä akkuja. Paikall on todennäköisesti sijainnut sittemmin purettu kämppä-rakennus. Rannassa heinää kasvavan alan pohjoispuolella on 4,3 x 10 metrin kokoinen rakennuksen jäännös, jossa on näkyvillä peltiä, peltitynnyreitä ja kaminan putki. Kyseessä on todennäköisesti sauna. Rakennus sijaitsee koordinaattipisteessä 3486236, 7339126.			
Ylempänä rannasta on kasa lautaa ja hieman kattohuopaa, jotka ovat todennäköisesti peräisin puretusta rakennuksesta.			
Rannassa saunasta noin 40 m etelään on joen matalassa rannassa rakennuksen jäännös, josta on jäljellä neliönmuotoinen hirsihä, jonka lounaisnurkassa laudoista naulattu kaukalo. Rakennuksen oviaukko aukeaa pohjoseen. Myös tämän rakennuksen ympärillä on heinää kasvava ala. Heinää kasvavan alueen keskellä on iältään ainakin 90 vuotta vanhoja kuusia. Kuusikossa on puihin naulattuna laulattu lankku, joka lienee toimittanut riu"un virkaa. Rakennus sijaitsee koordinaattipisteessä 3486232, 7339080.			
<i>Kohteen rajaus</i>			
Kohde rajautuu alueeksi maastossa havaittavien rakenteiden mukaan.			
<i>Tulkinta</i>			

Kämpän, saunan ja mahdollisesti eläinsuojan jäännös. Rakennuksia on ilmeisesti purettu.

Lisätietoja

Toimenpiteet

Tarkastukset

Viranomais-rekisterinro:		Kunto:	3 Huono
Arvotus:	8 Muu suojeluarvo	Olotila:	2 Ei käytössä
Selitys:		Kohteen suojelu:	9 Muu suojeluarvo
		Selitys:	

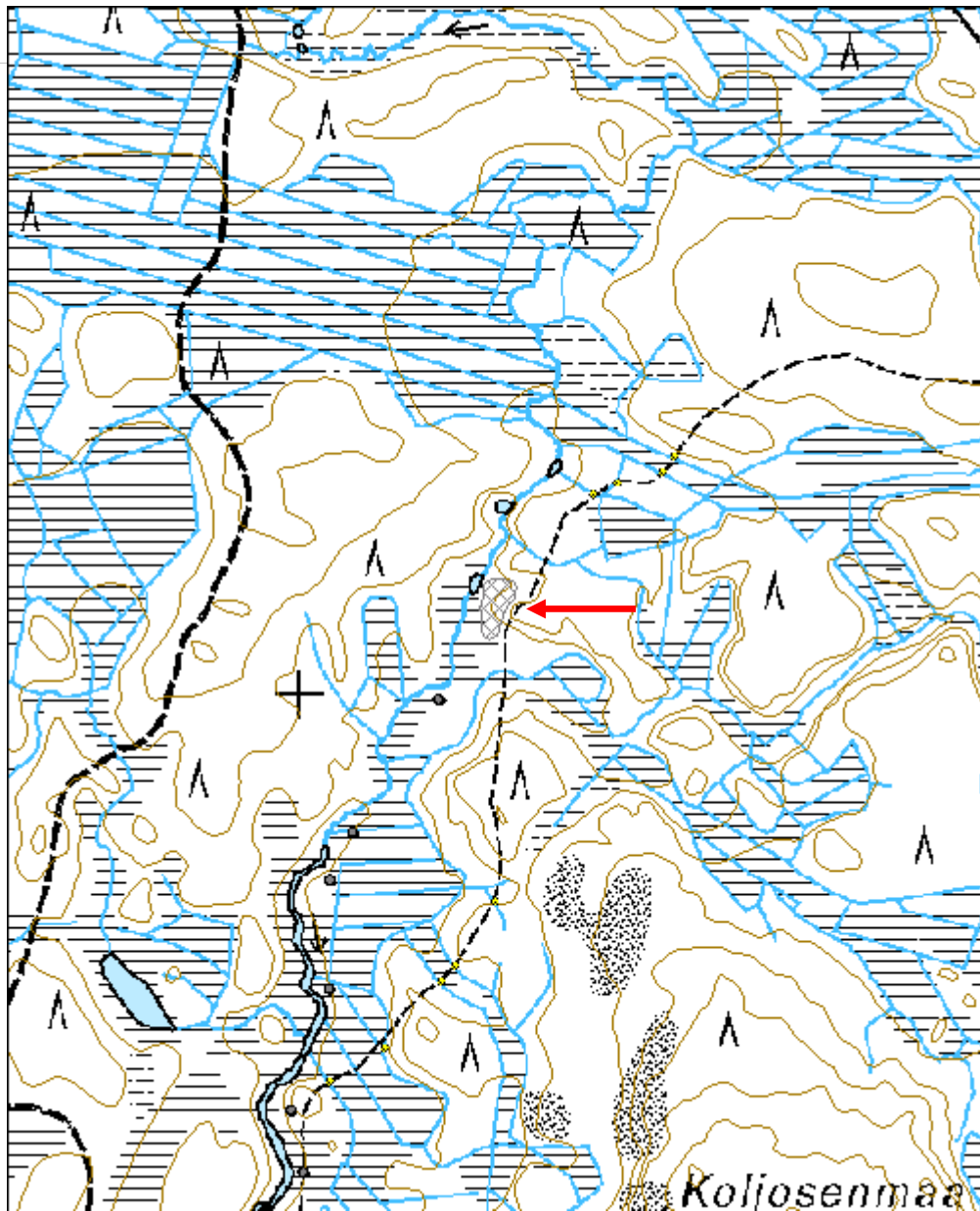
Ympäristön suojelu: 0 Ei määritelty

Selitys:



Kelukkajoki saunarakennus, kuvattu koillisesta. Kuvaaja Inga Nieminen.

Kohdetyyppi:	1 Asuinpaikat	Copyright:	© Metsähallitus 2008 © Maanmittauslaitos 1/MML/08
Koordinaatit:	X 7339104, Y 3486246, Z 195	Mittakaava:	1:7000



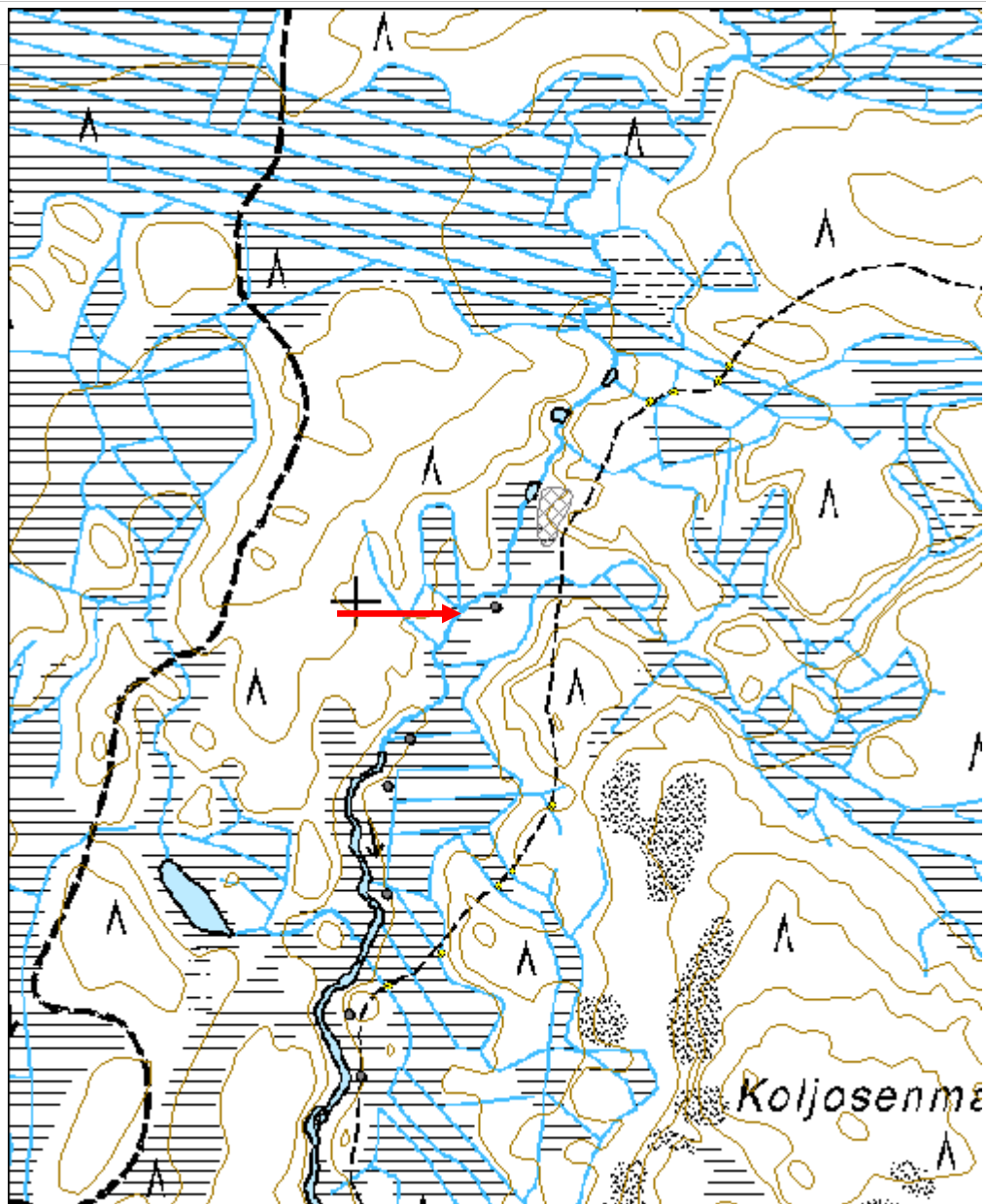
Koljosenmaa heinälato jäännös		MH-tunnus: 152552	
Kohdetyyppi:	9 Valmistuspaikat/työpaikat	Haltija:	181 Metsätalous Länsi-Lappi
Ajoitus:	7116 Uusi aika	Ylläpitäjä:	181 Metsätalous Länsi-Lappi
Rakentamisvuosi:		Kunta:	683 Ranua
Lukumäärä:			
Koordinaatti-selitys:		Geometria tuotettu:	4 Gps-mittaus, korjaamaton
Koordinaatit:	X 7338992, Y 3486172, Z 195	Löydöt:	
<i>Taustatiedot</i>			
Löytyi inventoinnissa.			
<i>Ympäristön kuvaus</i>			
Kelukkajoen vetinen, sammalta, heinää ja mäntyjä kasvava itäranta, jossa metsän kasvatusluokka on 20.			
<i>Kohteen kuvaus</i>			
Kohteessa on 3 x 3,5 metrin kokoinen kokoinen heinäladon jäännös jonka seinissä on jäljellä noin 7 hirsikertaa. Ladon pohja koostuu vierekkäin asetelluista rimoista, kattona on ollut lautakatto. Ladon oviaukko on ollut ilmeisesti kohti länttä. Rakennuksen hirret ovat sekä kirveellä, että sahalla katkottuja.			
<i>Kohteen rajaus</i>			
Kohde rajautuu pistemäisesti.			
<i>Tulkinta</i>			
Heinäladon jäännös.			
<i>Lisätietoja</i>			
<i>Toimenpiteet</i>			
<i>Tarkastukset</i>			
Viranomais-rekisterinro:		Kunto:	3 Huono
		Olutila:	2 Ei käytössä

Arvotus:	8 Muu suojeluarvo	Kohteen suojelu:	9 Muu suojeluarvo
Selitys:		Selitys:	
Ympäristön suojelu:	0 Ei määritelty		
Selitys:			



Koljosenmaa heinälato kuvattu luoteesta. Kuvaaja Inga Nieminen.

Kohdetyyppi:	9 Valmistuspaikat/työpaikat	Copyright:	© Metsähallitus 2008 © Maanmittauslaitos 1/MML/08
Koordinaatit:	X 7338992, Y 3486172, Z 195	Mittakaava:	1:7000



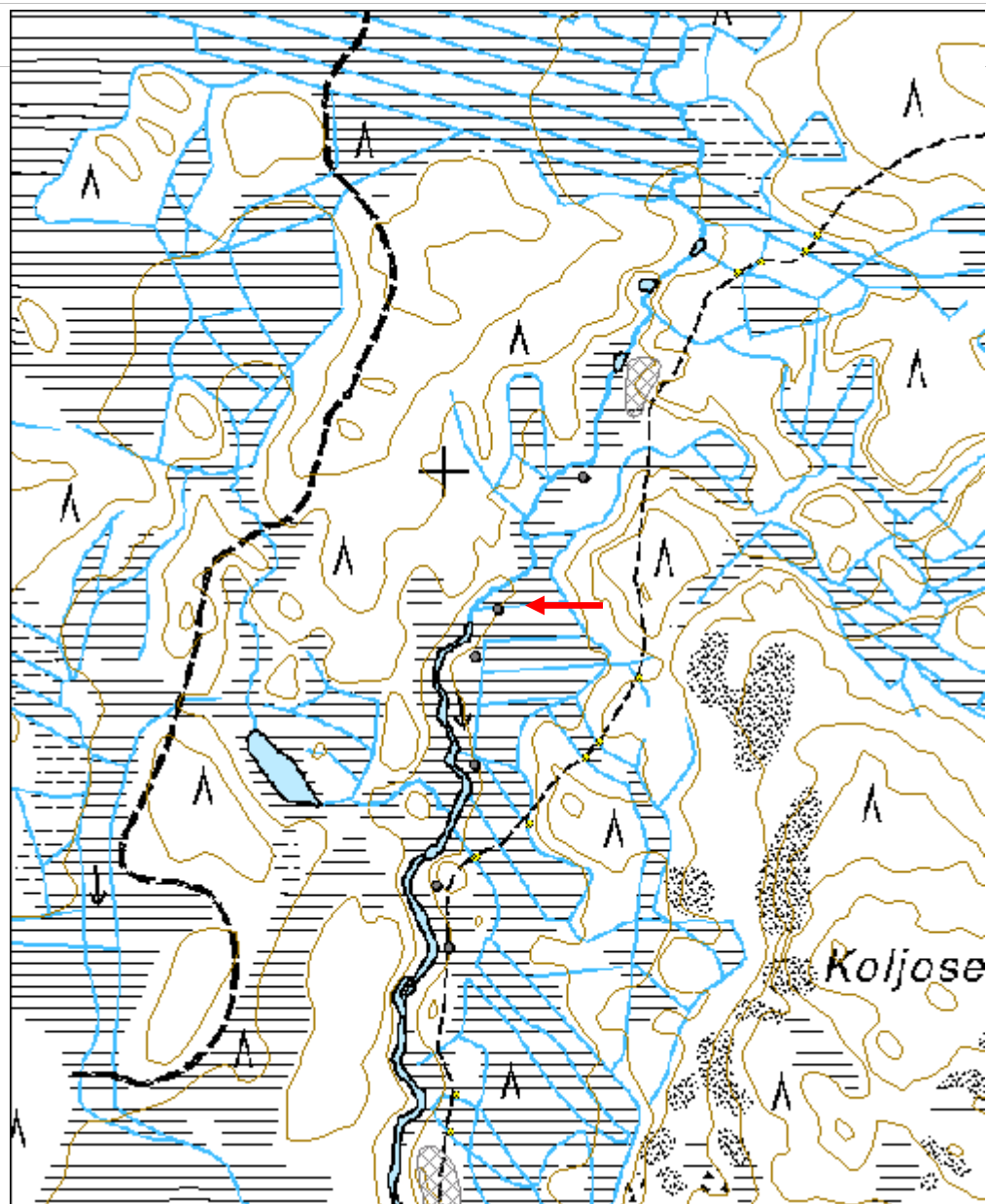
Koljosenmaa 2 heinälato jäännös		MH-tunnus: 152562	
Kohdetyyppi:	9 Valmistuspaikat/työpaikat	Haltija:	181 Metsätalous Länsi-Lappi
Ajoitus:	7116 Uusi aika	Ylläpitäjä:	181 Metsätalous Länsi-Lappi
Rakentamisvuosi:		Kunta:	683 Ranua
Lukumäärä:			
Koordinaatti-selitys:		Geometria tuotettu:	4 Gps-mittaus, korjaamaton
Koordinaatit:	X 7338828, Y 3486066, Z 193	Löydöt:	
<i>Taustatiedot</i>			
Kohde löytyi inventoinnissa.			
<i>Ympäristön kuvaus</i>			
Kelukkajoen soinen itäranta, mäntyä kasvava metsä, jonka kasvatusluokka on 30.			
<i>Kohteen kuvaus</i>			
Kohteessa on kuivalla kangasmättäällä 3,3 x 3,4 metrin kokoinen heinäladon jäännös, jossa on kauttaaltaan jäljellä noin 8 hirsikertaa. Noin 1,5 metrin levyinen oviaukko on länsiseinällä, kohti ojaa. Seinät on rakennettu väljiksi ja lattia on tehty halkaistuista puista. Sekä kirveellä että sahalla veistetyt puut. Kattorakenne on tehty lankuista. Rakennuksessa ei havaittu nauloja.			
<i>Kohteen rajaus</i>			
Kohde rajautuu pistemäisesti.			
<i>Tulkinta</i>			
Heinäladon jäännös.			
<i>Lisätietoja</i>			
<i>Toimenpiteet</i>			
<i>Tarkastukset</i>			
Viranomais-rekisterinro:		Kunto:	2 Keskinertainen
		Olotila:	2 Ei käytössä

Arvotus:	8 Muu suojeluarvo	Kohteen suojelu:	9 Muu suojeluarvo
Selitys:		Selitys:	
Ympäristön suojelu:	0 Ei määritelty		
Selitys:			



Koljosenmaa 2 heinälato kuvattu luoteesta. Kuvaaja Inga Nieminen.

Kohdetyyppi:	9 Valmistuspaikat/työpaikat	Copyright:	© Metsähallitus 2008 © Maanmittauslaitos 1/MML/08
Koordinaatit:	X 7338828, Y 3486066, Z 193	Mittakaava:	1:7000



Koljosenmaa 3 leimapuu jäännös	MH-tunnus: 152565
---------------------------------------	------------------------------

Kohdetyyppi:	9 Valmistuspaikat/työpaikat	Haltija:	181 Metsätalous Länsi-Lappi
Ajoitus:	7116 Uusi aika	Ylläpitäjä:	181 Metsätalous Länsi-Lappi
Rakentamisvuosi:		Kunta:	683 Ranua
Lukumäärä:			

Koordinaattiselitys:		Geometria tuotettu:	4 Gps-mittaus, korjaamaton
Koordinaatit:	X 7338769, Y 3486038, Z 193	Löydöt:	

Taustatiedot

Löytyi inventoinnissa.

Ympäristön kuvaus

30, kuiva metsäsaareke soisemmassa ympäristössä.

Kohteen kuvaus

Kohteessa on noin 180 vuoden ikäinen petäjä, jonka pohjoispuolella on kaksi erillistä, noin 10 x 5 cm kokoista, alekkaista pilkkaa, joissa molemmissa on Metsähallituksen kruunuleimat. Puun eteläpuolella on 25 x 8 cm kokoinen pilkka noin metrin korkeudella maasta, jossa kaiverrus HM. Leimapilkat ovat 1,5 ja 1,3 metrin korkeuksilla.

Kohteen rajaus

Kohde rajautuu pistemäisesti.

Tulkinta

Metsähallituksen kruunuleimalla leimattu leimapuu.

Lisätietoja

Toimenpiteet

Tarkastukset

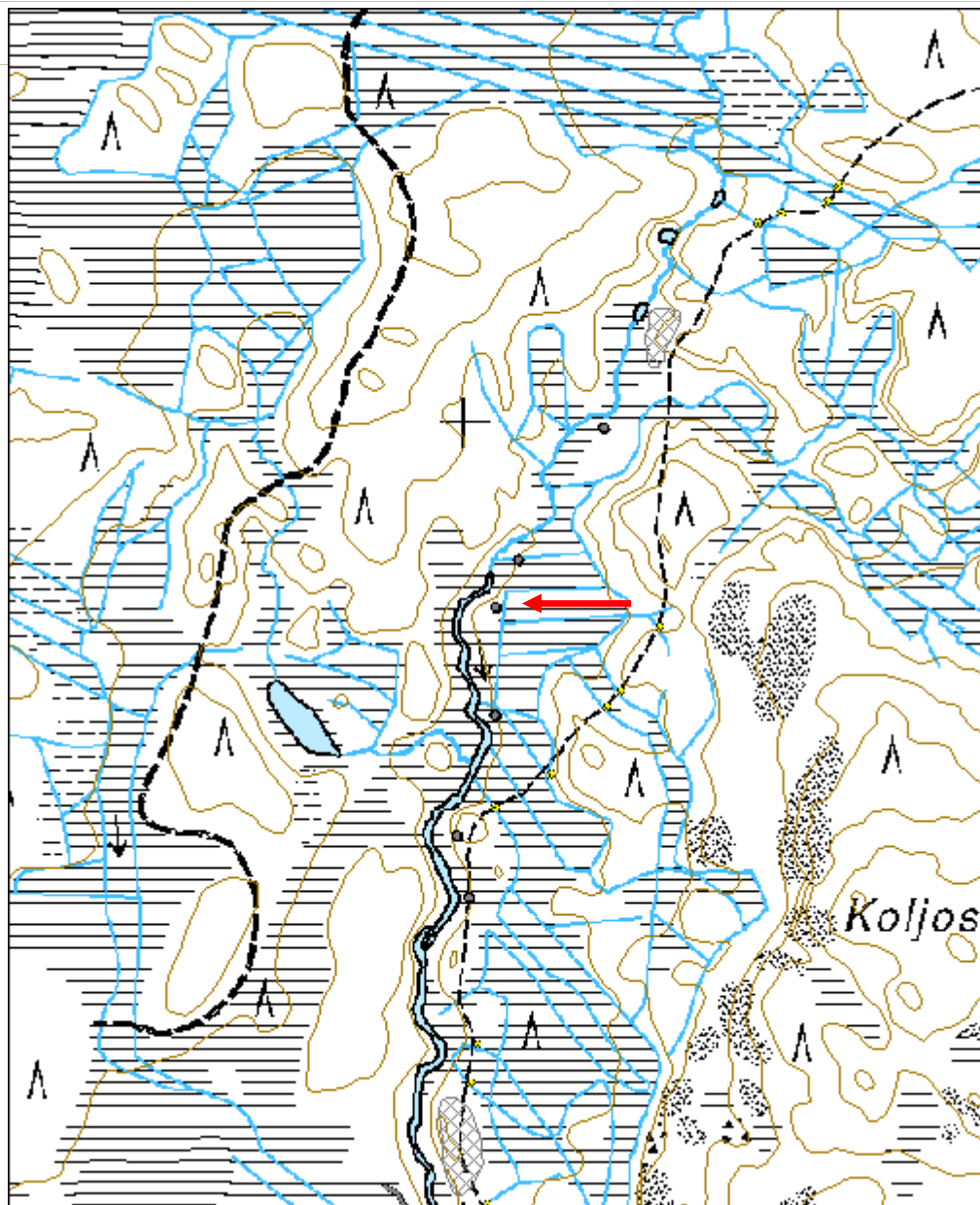
Viranomaisrekisterinro:	Kunto:	2 Keskinertainen
	Olutila:	2 Ei käytössä

Arvotus:	8 Muu suojeluarvo	Kohteen suojelu:	9 Muu suojeluarvo
Selitys:		Selitys:	
Ympäristön suojelu:	0 Ei määritelty		
Selitys:			



Koljosenmaa 3 kruunuleimat. Kuvaaja Inga Nieminen.

Kohdetyyppi:	9 Valmistuspaikat/työpaikat	Copyright:	© <i>Metsähallitus</i> 2008 © <i>Maanmittauslaitos</i> 1/MML/08
Koordinaatit:	X 7338769, Y 3486038, Z 193	Mittakaava:	1:7000



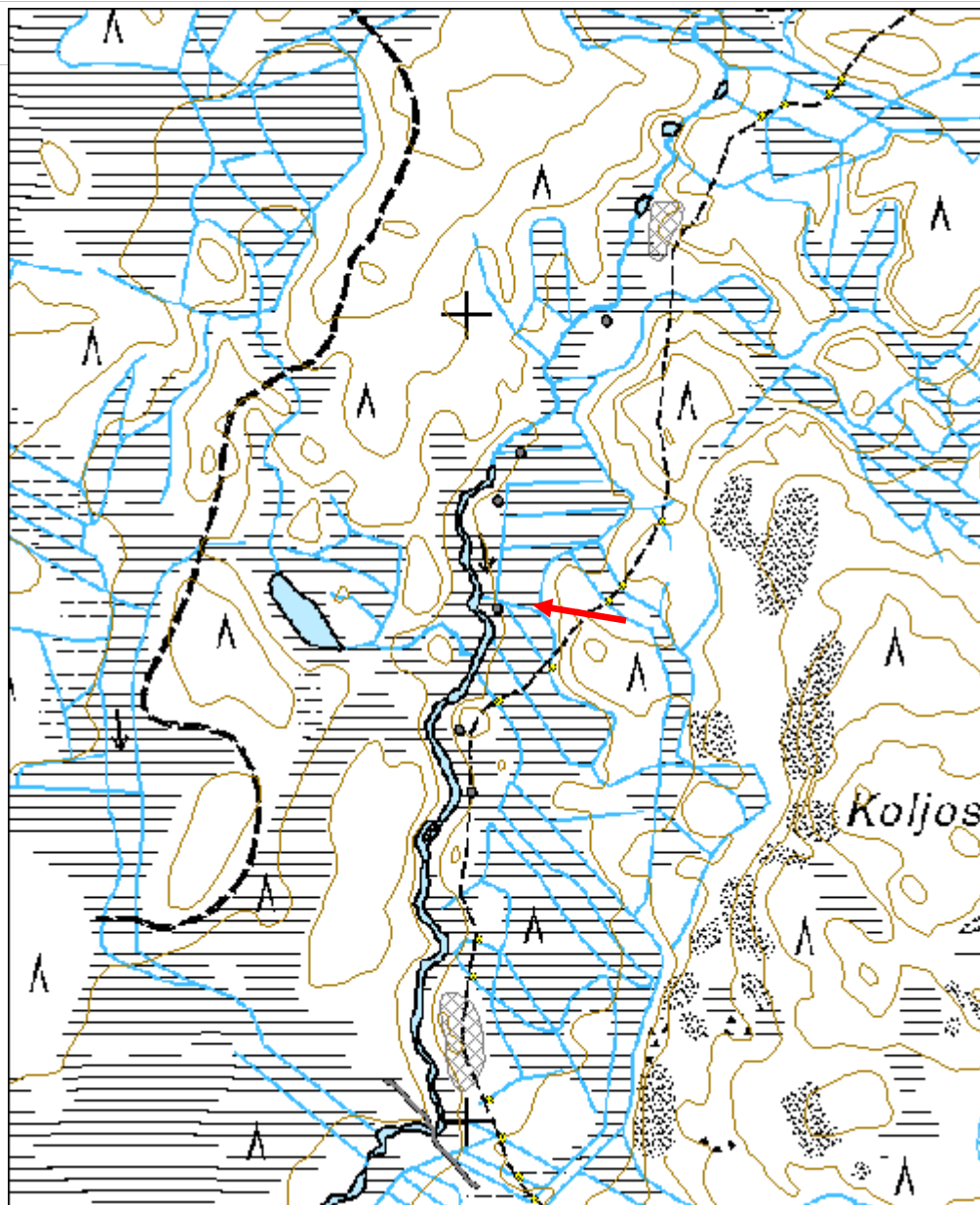
Koljosenmaa 4 heinälato jäännös		MH-tunnus: 152567	
Kohdetyyppi:	9 Valmistuspaikat/työpaikat	Haltija:	181 Metsätalous Länsi-Lappi
Ajoitus:	7116 Uusi aika	Ylläpitäjä:	181 Metsätalous Länsi-Lappi
Rakentamisvuosi:		Kunta:	683 Ranua
Lukumäärä:			
Koordinaatti-selitys:		Geometria tuotettu:	4 Gps-mittaus, korjaamaton
Koordinaatit:	X 7338635, Y 3486037, Z 193	Löydöt:	
<i>Taustatiedot</i>			
Kohde löytyi inventoinnissa.			
<i>Ympäristön kuvaus</i>			
Kelukkajoen soinen, heinää, katajaa ja mäntyjä kasvava itäranta, jossa metsän kasvatusluokka on 20.			
<i>Kohteen kuvaus</i>			
Noin 10 metrin päässä jokirannasta on 4,4 x 3 metrin kokoinen, suorakaiteen muotoinen heinäladon jäännös, jossa on jäljellä keskimäärin viisi hirsikertaa kullakin seinällä.. Rakennuksen 1.4 metriä leveä oviaukko on länteen, kohti jokea. Rakenteessa ei havaittu nauloja. Rakennuksen pohjan ala on kostea, ja lattia on ollut rimoista tehty.			
<i>Kohteen rajaus</i>			
Kohde rajautuu pistemäisesti.			
<i>Tulkinta</i>			
Heinäladon jäännös.			
<i>Lisätietoja</i>			
<i>Toimenpiteet</i>			
<i>Tarkastukset</i>			
Viranomais-rekisterinro:		Kunto:	2 Keskinertainen
		Olutila:	2 Ei käytössä

Arvotus:	8 Muu suojeluarvo	Kohteen suojelu:	9 Muu suojeluarvo
Selitys:		Selitys:	
Ympäristön suojelu:	0 Ei määritelty		
Selitys:			



Koljosenmaa 4 heinälato, kuvattu luoteesta. Kuvaaja Inga Nieminen.

Kohdetyyppi:	9 Valmistuspaikat/työpaikat	Copyright:	© Metsähallitus 2008 © Maanmittauslaitos 1/MML/08
Koordinaatit:	X 7338635, Y 3486037, Z 193	Mittakaava:	1:7000



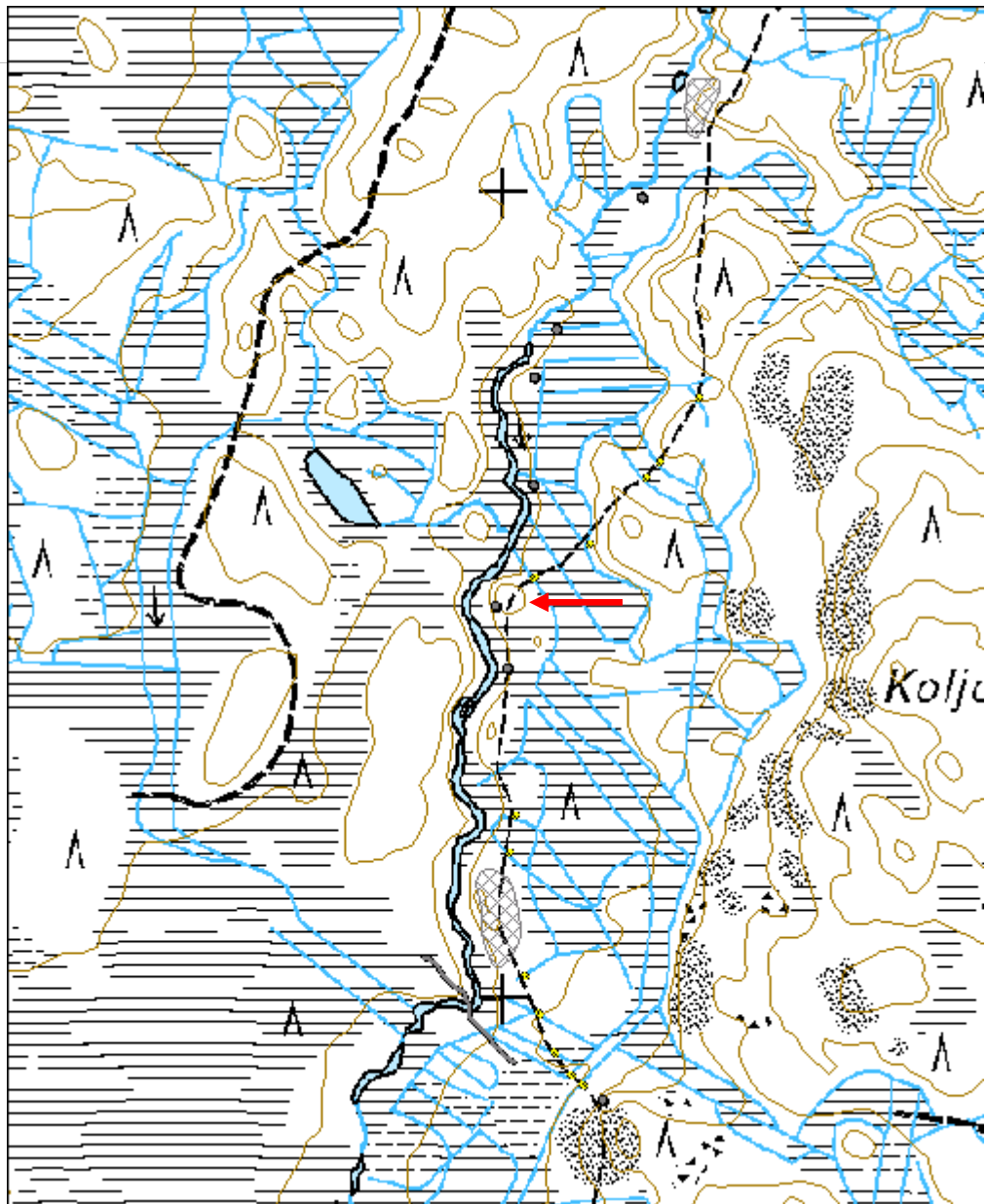
Koljosenmaa 5 rakennus jäännös		MH-tunnus: 152568	
Kohdetyyppi:	1 Asuinpaikat	Haltija:	181 Metsätalous Länsi-Lappi
Ajoitus:	7118 Historiallinen aika	Ylläpitäjä:	181 Metsätalous Länsi-Lappi
Rakentamisvuosi:		Kunta:	683 Ranua
Lukumäärä:			
Koordinaatti-selitys:		Geometria tuotettu:	4 Gps-mittaus, korjaamaton
Koordinaatit:	X 7338485, Y 3485990, Z 193	Löydöt:	
<i>Taustatiedot</i>			
Kohde löytyi inventoinnissa.			
<i>Ympäristön kuvaus</i>			
Kelukkajoen ja suon ympäröimä kuiva metsäsaareke, jossa metsän kasvatusluokka 30.			
<i>Kohteen kuvaus</i>			
Kohteessa on suorakaiteenmuotoinen 12 x 5,2 metrin kokoinen rakennuksen jäännös. Rakennuksen kulmat ovat pääilmansuunnissa. Länsikulmassa on rauennut kiuas, joka on noin metrin korkuinen ja 1,5 metriä halkaisijaltaan. Rakennuksen luoteisosassa on muuta lattia-alaa noin metrin syvämpi, 2 x 1,5 metrin kokoinen kuoppa. Kuopasta saatua maainesta on mahdollisesti käytetty maapenkan tekoon tai kuoppa on mahdollisesti toiminut kellarina.			
<i>Kohteen rajaus</i>			
Kohde rajautuu pistemäisesti.			
<i>Tulkinta</i>			
Rakennuksen jäännös.			
<i>Lisätietoja</i>			
<i>Toimenpiteet</i>			
<i>Tarkastukset</i>			
Viranomais-rekisterinro:		Kunto:	2 Keskinertainen

Arvotus:	8 Muu suojeluarvo	Olotila:	2 Ei käytössä
Selitys:		Kohteen suojelu:	9 Muu suojeluarvo
Selitys:		Selitys:	
Ympäristön suojelu:	0 Ei määritelty		
Selitys:			



Koljosenmaa 5 rakennus jäännös, kuvattu etelästä. Kuvaaja Inga Nieminen.

Kohdetyyppi:	1 Asuinpaikat	Copyright:	© Metsähallitus 2008 © Maanmittauslaitos 1/MML/08
Koordinaatit:	X 7338485, Y 3485990, Z 193	Mittakaava:	1:7000



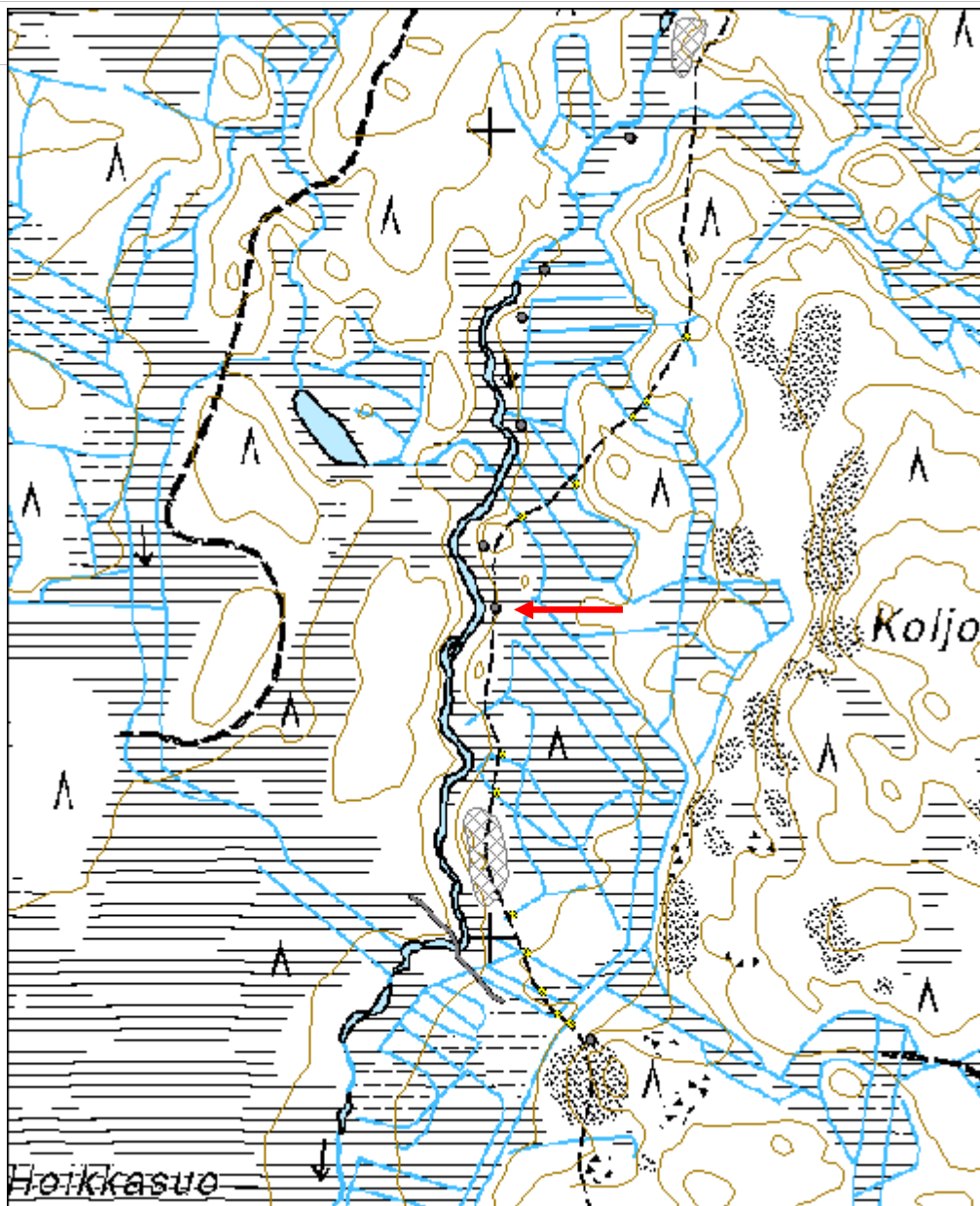
Koljosenmaa 6 heinälato jäännös		MH-tunnus: 152569	
Kohdetyyppi:	9 Valmistuspaikat/työpaikat	Haltija:	181 Metsätalous Länsi-Lappi
Ajoitus:	7116 Uusi aika	Ylläpitäjä:	181 Metsätalous Länsi-Lappi
Rakentamisvuosi:		Kunta:	683 Ranua
Lukumäärä:			
Koordinaatti-selitys:		Geometria tuotettu:	4 Gps-mittaus, korjaamaton
Koordinaatit:	X 7338408, Y 3486005, Z 193	Löydöt:	
<i>Taustatiedot</i>			
Kohde löytyi inventoinnissa.			
<i>Ympäristön kuvaus</i>			
Kelukkajoen soinen itäranta, jossa kasvaa mäntyä, katajaa ja aluskasvillisuutena heinää. Metsän kasvatusluokka on 20.			
<i>Kohteen kuvaus</i>			
Kohteessa on 2,6 x 4.6 metrin kokoinen heinäladon jäännös. Rakennuksen seinistä on jäljellä noin viisi hirsikertaa. Ladon lattia on tehty halkaistuista puista. Rakenteessa ei havaittu nauloja. Ladon seinähirret ovat sahalla ja kirveellä katkotut. Rakennuksen pohja on märkä ja rakenne on pääosin laho.			
<i>Kohteen rajaus</i>			
Kohde rajautuu pistemäisesti.			
<i>Tulkinta</i>			
Heinäladon jäännös.			
<i>Lisätietoja</i>			
<i>Toimenpiteet</i>			
<i>Tarkastukset</i>			
Viranomais-rekisterinro:		Kunto:	3 Huono
		Olutila:	2 Ei käytössä

Arvotus:	8 Muu suojeluarvo	Kohteen suojelu:	9 Muu suojeluarvo
Selitys:		Selitys:	
Ympäristön suojelu:	0 Ei määritelty		
Selitys:			



Koljosenmaa 6 heinälato, kuvattu idästä. Kuvaaja Inga Nieminen.

Kohdetyyppi:	9 Valmistuspaikat/työpaikat	Copyright:	© Metsähallitus 2008 © Maanmittauslaitos 1/MML/08
Koordinaatit:	X 7338408, Y 3486005, Z 193	Mittakaava:	1:7000



Koljosenmaa 7 rakennus jäännös		MH-tunnus: 152570	
Kohdetyyppi:	1 Asuinpaikat	Haltija:	181 Metsätalous Länsi-Lappi
Ajoitus:	7116 Uusi aika	Ylläpitäjä:	181 Metsätalous Länsi-Lappi
Rakentamisvuosi:		Kunta:	683 Ranua
Lukumäärä:			
Koordinaattiselitys:		Geometria tuotettu:	4 Gps-mittaus, korjaamaton
Koordinaatit:	X 7338099, Y 3485993, Z 195	Löydöt:	
<i>Taustatiedot</i>			
Kohde löytyi inventoinnissa.			
<i>Ympäristön kuvaus</i>			
Havumetsää kasvava kuiva metsäsaareke Kelukkajoen ja sen itäpuolisen suon välissä. Joen suuntaisesti joen itärannalla kulkee myös Leevinpolku -niminen ulkoilureitti. Metsän kasvatusluokka alueella on 40.			
<i>Kohteen kuvaus</i>			
Kohteessa on 8,5 x 8.7 metrin kokoinen rakennuksen jäännös, josta on jäljellä maantasainen hirsikerta ja muutama puu, jotka alkuaan ovat ilmeisesti olleet rakennuksen kattoa. Rakennuksen seinälinjat ovat päällysmansuuntien mukaiset ja se sijaitsee koordinaattipisteessä 3485983, 7338140.			
Rakennuksen eteläpuolella, noin 15 metrin päässä on puurimoista koottu aitaus joka on mitoiltaan 11 x 11 metriä. Aitaus rajautuu koillispuolella rakennukseen, joka on ilmeisesti talli. Tallin koko on 8.8, x 8.6 metriä.			
Pihapiirin eteläpuolella, noin 50 metrin päässä on 2,6 x 3,1 metrin kokoinen heinälato, joka on 30 metrin etäisyydellä ojasta.			
<i>Kohteen rajaus</i>			
Kohde rajautu aluemaisesti maastossa havaittavien jäänteiden mukaan.			
<i>Tulkinta</i>			
Asuinrakennuksen, heinäladon ja tallin jäännökset. Tallin yhteydessä on myös aitaus. Talli on todennäköisesti hevosille, koska talli on iso ja aitaus pieni poroille.			
<i>Lisätietoja</i>			

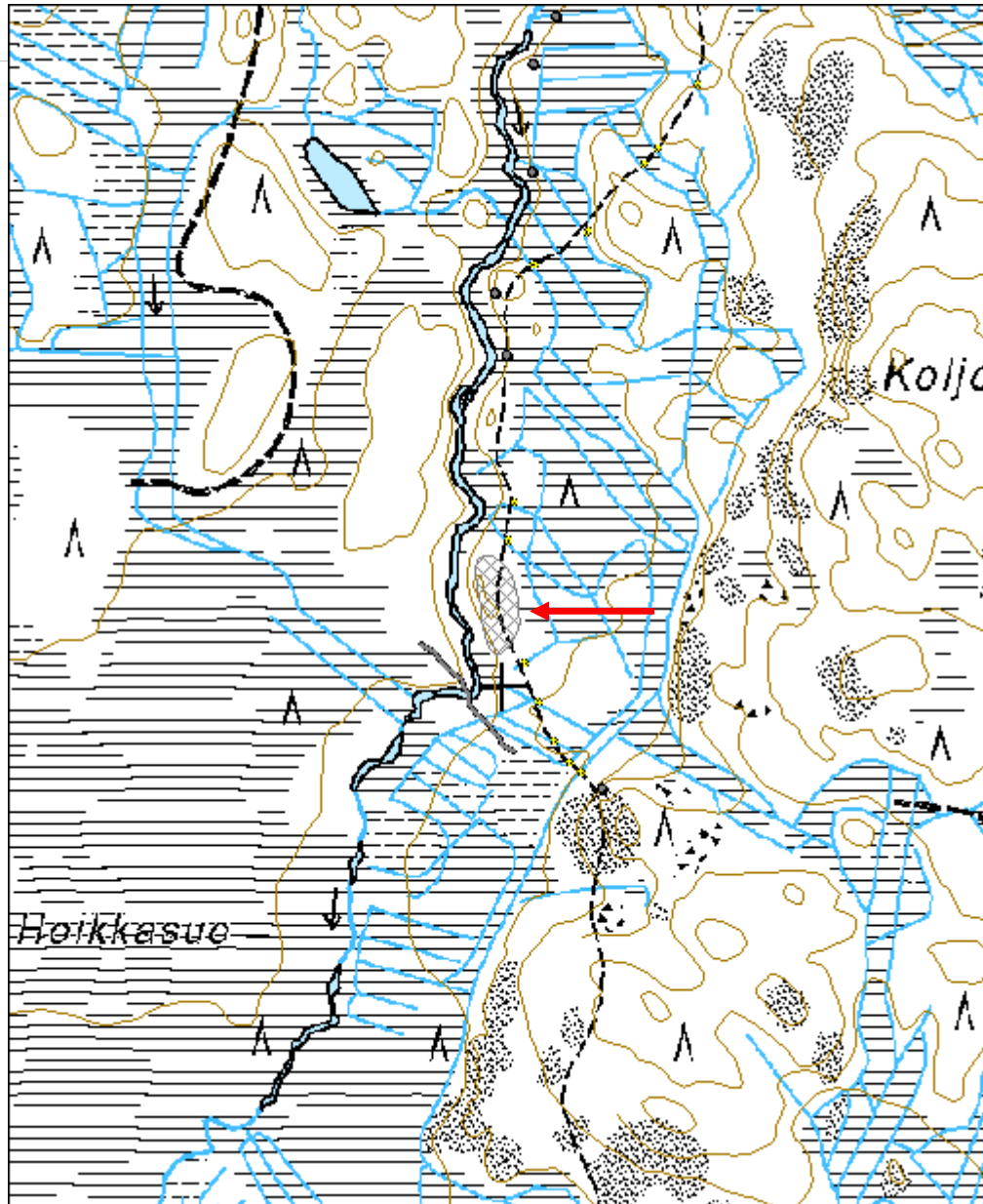
Toimenpiteet**Tarkastukset****Viranomais-rekisterinro:****Kunto:** 2 Kesinkertainen**Arvotus:** 8 Muu suojeluarvo**Olotila:** 2 Ei käytössä**Kohteen suojelu:** 9 Muu suojeluarvo**Selitys:****Selitys:****Ympäristön suojelu:**

0 Ei määritelty

Selitys:

Koljosenmaa 7 heinälato. Kuvaaja Inga Nieminen.

Kohdetyyppi:	1 Asuinpaikat	Copyright:	© Metsähallitus 2008 © Maanmittauslaitos 1/MML/08
Koordinaatit:	X 7338099, Y 3485993, Z 195	Mittakaava:	1:7000



Koljosenmaa 8 paisetammi jäännös	MH-tunnus: 152597
---	------------------------------

Kohdetyyppi:	9 Valmistuspaikat/työpaikat	Haltija:	181 Metsätalous Länsi-Lappi
Ajoitus:	7116 Uusi aika	Ylläpitäjä:	181 Metsätalous Länsi-Lappi
Rakentamisvuosi:		Kunta:	683 Ranua
Lukumäärä:			

Koordinaatti-selitys:		Geometria tuotettu:	4 Gps-mittaus, korjaamaton
Koordinaatit:	X 7337989, Y 3485958, Z 193	Löydöt:	

Taustatiedot

Alpo Haarahiltusen ilmoitus.

Ympäristön kuvaus

Kelukkajoen koivujensekaista havumetsää kasvavat rannat. Metsän kasvatusluokka 30 ja 40. Joen itäpuolella kulkee Leevinpolku-niminen ulkoilureitti.

Kohteen kuvaus

Kohteessa on Kelukkajoen molemmille rannoille lähes 200 metrin matkalle levittäytyvä paisetammi. Tammen kivivalli jatkuu joen eteläpuolella 86 metriä, pohjoisrannalla 98 metriä. Vallin loppupää pohjoisrannalla on puusta rakennettu. Kivivallit ovat noin 2.3 metrin levyiset, noin 0,7 metriä korkeat. Ojan lähellä on kuivalla maalla kolmijalkapuurakenteita, jotka ovat tukeneet veden yli todennäköisesti rakennettua laudoitusta. Joki on nelisen metriä leveä, joten padon pituus on kaikkiaan ollut noin 190 metriä. Noin kuusi metriä patorakenteesta alajuoksulle on rannan molemmin puolin huomattavasti vaatimattomampi kivirakenne. Pienempi rakenne on mahdollisesti toiseen tarkoitukseen ja vanhempi. Eteläpuolella rantaa on laho puu, jota on mahdollisesti käytetty uitossa puiden ohjaamiseen.

Kohteen rajaus

Kohde rajautuu nauhamaisena joen molemmille rannoille yhteensä lähes 200 metrin matkalla molempiin suuntiin kaartuvina kivivalleina.

Tulkinta

Soiden paisuttamiseksi rakennettu massiivinen tammi. Joen itärannalla on myös useita heinälatoja, joihin suota paisuttamalla kasvatettu heinä on todennäköisesti kerätty.

Lisätietoja

Toimenpiteet

*Tarkastukset***Viranomais-
rekisterinro:****Kunto:** 2 Kesinkertainen**Arvotus:**

8 Muu suojeluarvo

Olotila: 2 Ei käytössä**Kohteen
suoja:** 9 Muu suojeluarvo**Selitys:****Selitys:****Ympäristön suoje:**

0 Ei määritelty

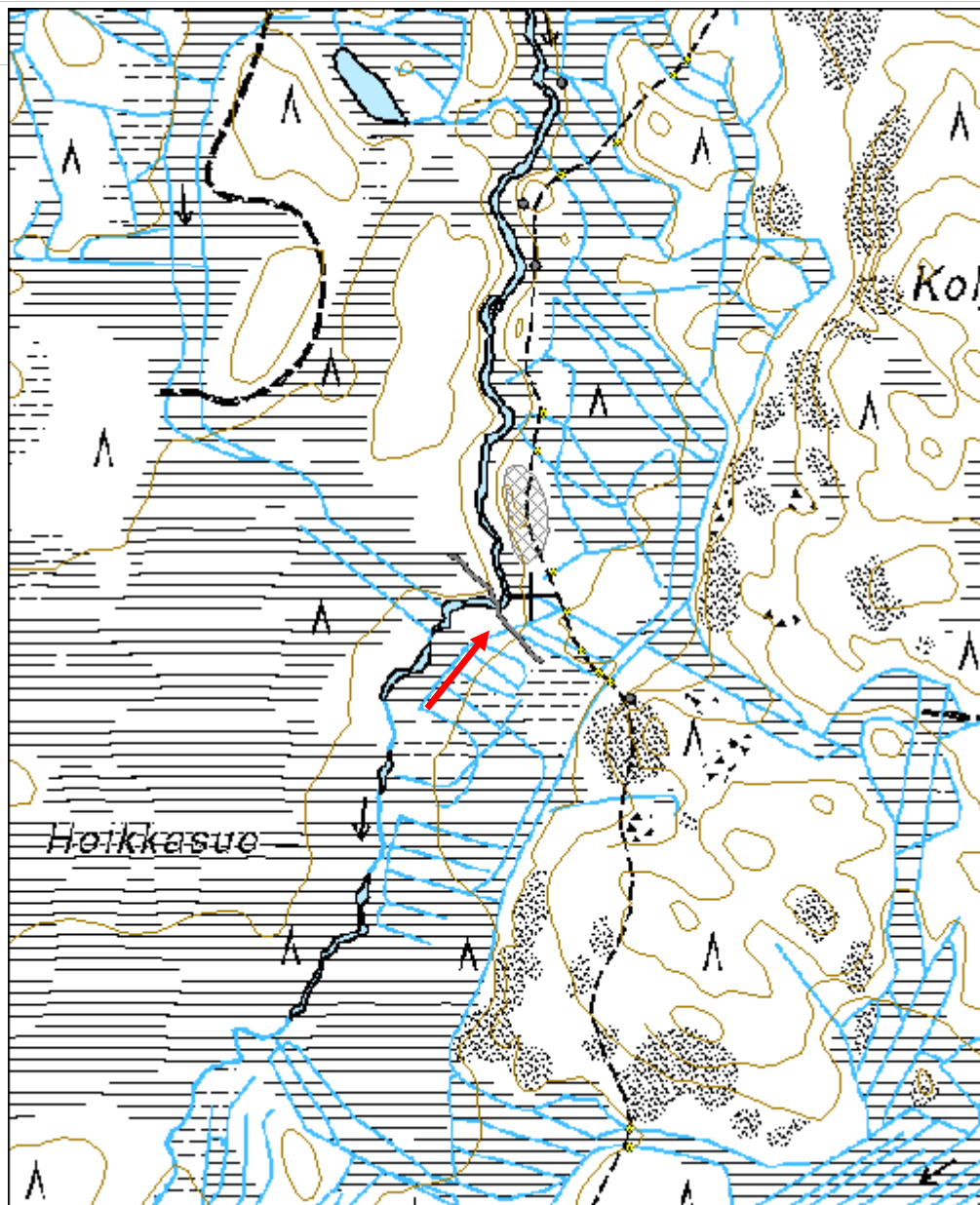
Selitys:

Koljosenmaa 8 pato, suunnittelumetsuri Alpo Haarahiltunen tutkimassa maavalleja, kuvattu idästä. Kuvaaja Inga Nieminen.



Koljosenmaa 8 tammen puurakennetta, kuvattu idästä. Kuvaaja Inga Nieminen.

Kohdetyyppi:	9 Valmistuspaikat/työpaikat	Copyright:	© Metsähallitus 2008 © Maanmittauslaitos 1/MML/08
Koordinaatit:	X 7337989, Y 3485958, Z 193	Mittakaava:	1:7000



Koljosenvaara parkkuupukki jäännös	MH-tunnus: 152600
---	------------------------------

Kohdetyyppi:	9 Valmistuspaikat/työpaikat	Haltija:	181 Metsätalous Länsi-Lappi
Ajoitus:	7116 Uusi aika	Ylläpitäjä:	181 Metsätalous Länsi-Lappi
Rakentamivuosi:		Kunta:	683 Ranua
Lukumäärä:			

Koordinaatti-selitys:		Geometria tuotettu:	4 Gps-mittaus, korjaamaton
Koordinaatit:	X 7337872, Y 3486123, Z 200	Löydöt:	

Taustatiedot

Löytyi inventoinnissa.

Ympäristön kuvaus

Kelukkajoen itärannalla sijaitsevan vaaran pohjoispuolinen, kivikkoinen, kangasmetsää kasvava rinne, jossa metsän kasvatusluokka on 30. Aluskasvillisuutena metsässä on puolukkaa, kaarnikkaa. Alueen läpi kulkee Leevinpolku -niminen ulkoilureitti.

Kohteen kuvaus

Leevinpolun varressa, sen länsipuolella on naulattu parkkuupukki, jonka selkäpuun yläpuoli on muotoiltu siten, että parkattava puu asettaa loveen. Parkkuupukin selkäpuu on 1.9 metriä pitkä. Parkkuupukin korkeampi pää on noin 0,7 metriä korkealla.

Kohteen rajaus

Kohde rajautu pistemäisesti.

Tulkinta

Puiden kuorimiseen käytetyn parkkuupukin jäännös.

Lisätietoja***Toimenpiteet******Tarkastukset***

Viranomais-rekisterinro:

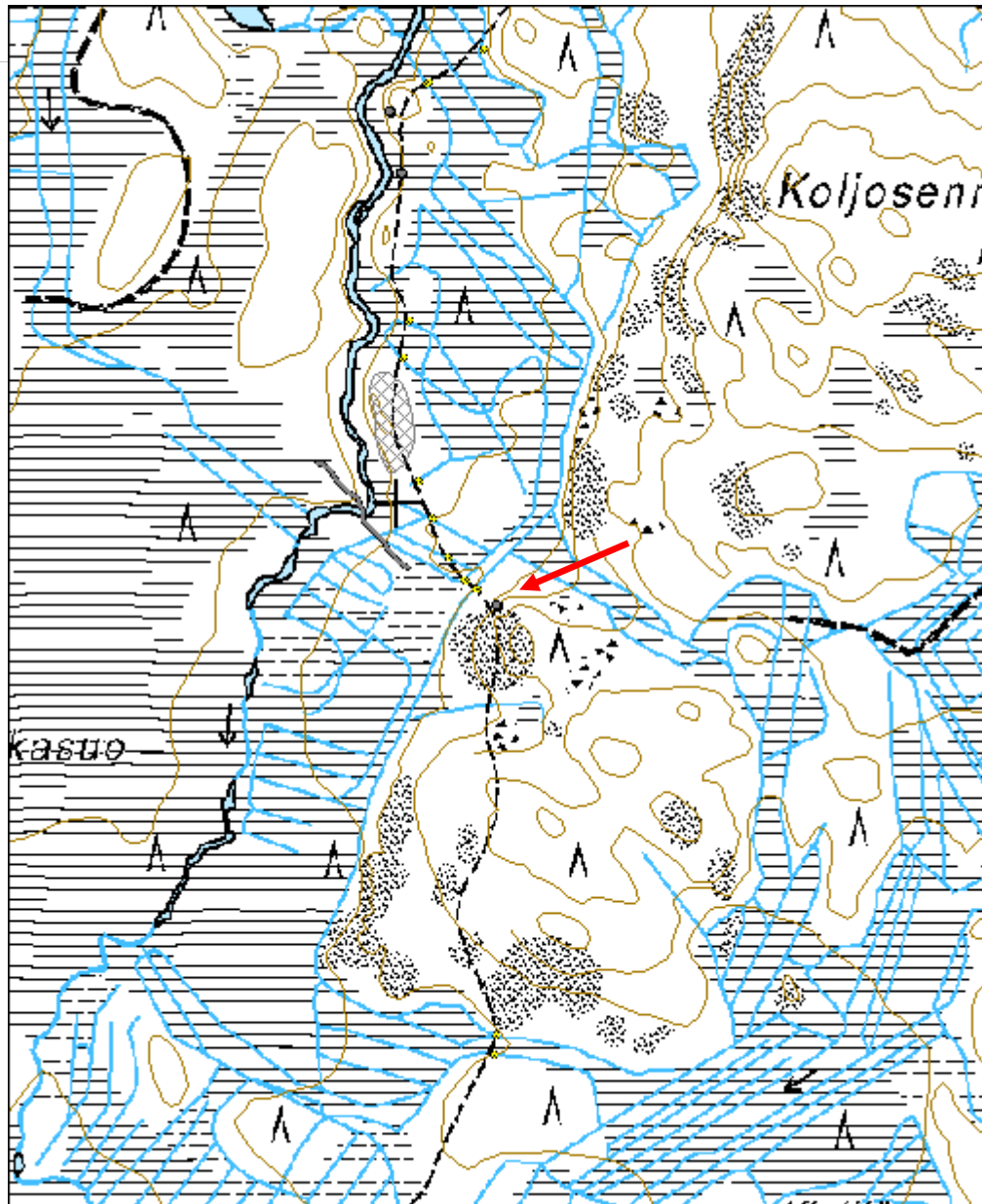
Kunto: 2 Keskinertainen

Arvotus:	8 Muu suojeluarvo	Olotila:	2 Ei käytössä
Selitys:		Kohteen suojelu:	9 Muu suojeluarvo
Selitys:		Selitys:	
Ympäristön suojelu:	0 Ei määritelty		
Selitys:			



Koljosenvaara parkkuupukki, kuvattu lännestä. Kuvaaja Inga Nieminen.

Kohdetyyppi:	9 Valmistuspaikat/työpaikat	Copyright:	© Metsähallitus 2008 © Maanmittauslaitos 1/MML/08
Koordinaatit:	X 7337872, Y 3486123, Z 200	Mittakaava:	1:7000



Korvajoki 2 rakennus jäännös	MH-tunnus: 146634
-------------------------------------	------------------------------

Kohdetyyppi:	1 Asuinpaikat	Haltija:	181 Metsätalous Länsi-Lappi
Ajoitus:	7116 Uusi aika	Ylläpitäjä:	181 Metsätalous Länsi-Lappi
Rakentamisvuosi:		Kunta:	683 Ranua
Lukumäärä:			

Koordinaattiselitys:		Geometria tuotettu:	4 Gps-mittaus, korjaamaton
Koordinaatit:	X 7328211, Y 3514083, Z 195	Löydöt:	

Taustatiedot

Löytyi inventoinnissa.

Ympäristön kuvaus

Korvajoen eteläranta, Hiekkakangas, mäntymetsää jonka kasvatusluokka 20. Aluskasvillisuudessa puolukkaa, variksenmarjaa, kanervaa ja seinäsammalta.

Kohteen kuvaus

Kohteessa on suorakaiteenmuotoinen, 12.5 x 8 metrin kokoinen rakennuksen jäännös, jonka seinälinjat erottuvat ympäristöstä noin 1.5 metrin levyisinä ja noin 0.2 metrin korkuisina valleina. Rakennuksen pitkä seinälinja on itä-länsi-suuntainen. Länsipäädyn keskellä on halkaisijaltaan kolmemetrinen ja korkeudeltaan noin 0.6 metriä korkea sammaleen peittämä kasa, jossa sammaleen alla on hiekan seassa tiiltä, lasia ja sintraantunutta, hiekansekaista massaa. Rakennuksen seinälinjojen sisäpuolella on kuusi kuoppaa ja rakennuksen ulkopuolella on myös erikokoisia, ilmeisesti rakennukseen liittyviä, maakuoppia. Rakennuksen luoteiskulmasta 8 metriä luoteeseen on pyyntikuoppaa muistuttava kuoppa, johon tehdyssä kairauksessa ei kuitenkaan havaittu huuhtoutumiskerrosta, joten kyseessä lienee myös rakennukseen liittyvä kuoppa.

Rakennuksesta noin 20 metriä pohjoiseen on pino puutavaraa. Puut ovat päistä sahattuja ja osassa niistä on reiät päiden lähellä. Puut ovat eri paksuisia ja pituuksiltaan 2-6 metrisiä. Kyseessä on mahdollisesti puretun rakennuksen puita.

Rakennuksesta noin 50 metriä luoteeseen, alempana jokirannassa, on suorakaiteenmuotoinen, romahtanut, 3.4 x 2.5 metrin kokoinen rakennuksen jäännös., jonka pitkä seinälinja on kaakkois-luodesuuntainen. Rakennuksen pohjalla on kuoppa ja rakennuksen kaakkoispäädystä on havaittavissa laudoituksessa pyöreä aukko, joten kyseessä on ilmeisesti huussi. Puissa on sahatut päät ja rakentamisessa on käytetty nauvoja. Rakennuksen jäännös on koordinaattipisteessä 3514045, 7328244.

puolin on kattotavaraa. Katto on ollut huovalla peitetty. Kyseessä on mahdollisesti

jonkunlainen eläinsuoja. Laudoista koostuva oven jäännös on itäpäädyn pohjoisosassa. Rakenteen itäpäädyssä on laudoista koostuva, aitamainen oviaukko. Rakennuksen jäännös on koordinaattipisteessä 3514032, 7328206.

Kohde ”Korvajoki4” jää ensimmäisenä mainitusta rakennuksesta 45 metriä länteen päin.

Kohteen rajaus

Kohde rajautuu pistemäisesti koordinaattien osoittamaan kohtaan.

Tulkinta

Kämppä ja huussi

Lisätietoja

Toimenpiteet

Tarkastukset

**Viranomais-
rekisterinro:**

Kunto: 3 Huono

Arvotus: 8 Muu suojeluarvo

Olotila: 2 Ei käytössä

**Kohteen
suojaus:** 9 Muu suojeluarvo

Selitys:

Selitys:

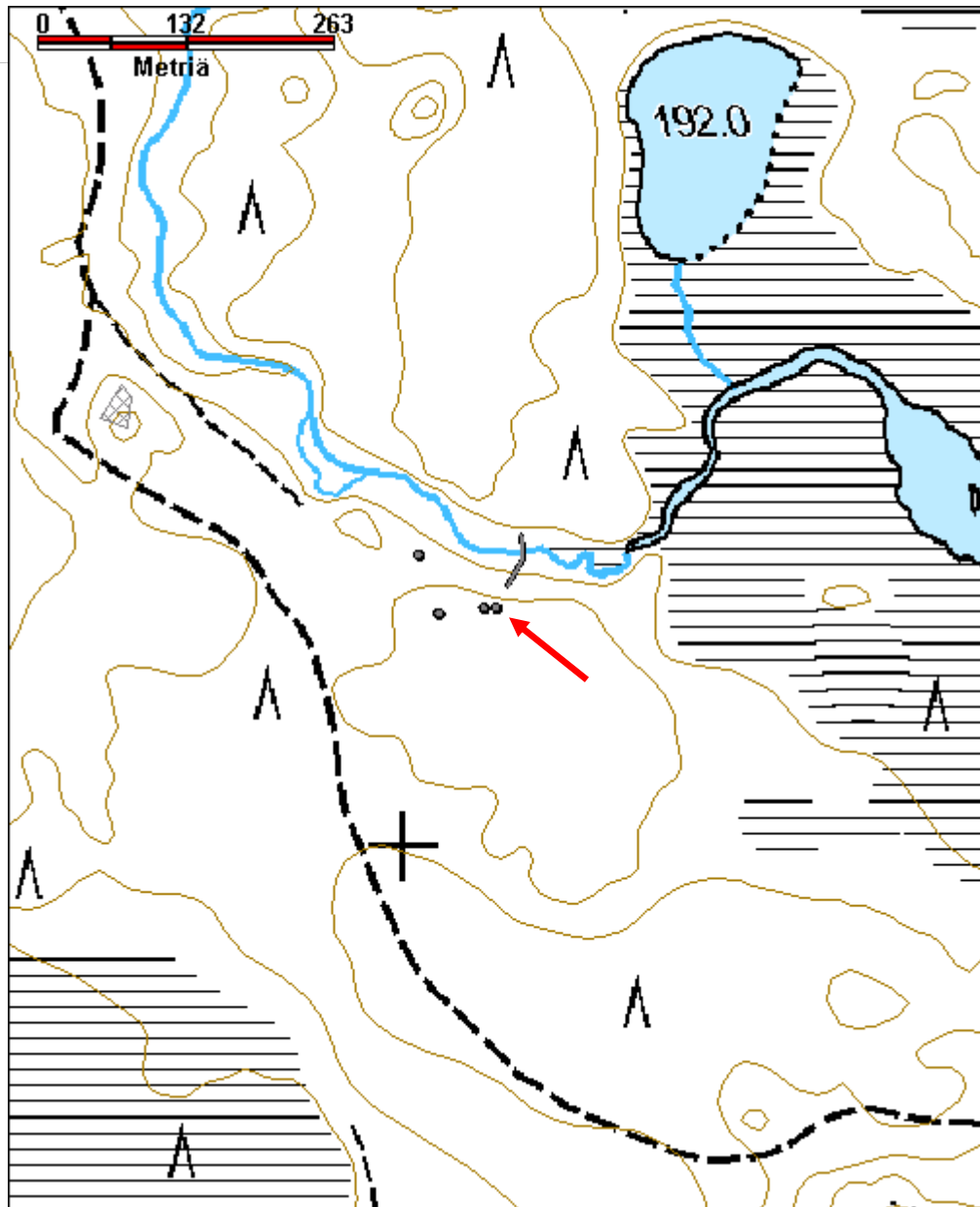
Ympäristön suojele: 0 Ei määritelty

Selitys:



Korvajoki 2 rakennus jäännös kuvattu luoteesta. Kuvaaja Inga Nieminen.

Kohdetyyppi:	1 Asuinpaikat	Copyright:	© Metsähallitus 2008 © Maanmittauslaitos 1/MML/08
Koordinaatit:	X 7328211, Y 3514083, Z 195	Mittakaava:	1:5000



Korvajoki 3 rakennus jäännös	MH-tunnus: 146636
-------------------------------------	------------------------------

Kohdetyyppi:	1 Asuinpaikat	Haltija:	181 Metsätalous Länsi-Lappi
Ajoitus:	7116 Uusi aika	Ylläpitäjä:	181 Metsätalous Länsi-Lappi
Rakentamisvuosi:		Kunta:	683 Ranua
Lukumäärä:			

Koordinaattiselitys:		Geometria tuotettu:	4 Gps-mittaus, korjaamaton
Koordinaatit:	X 7328206, Y 3514032, Z 195	Löydöt:	

Taustatiedot

Löytyi inventoinnissa.

Ympäristön kuvaus

Korvajoen eteläranta, Hiekkakangas, mäntymetsää jonka kasvatusluokka 20. Aluskasvillisuudessa puolukkaa, variksenmarjaa, kanervaa ja seinäsammalta.

Kohteen kuvaus

Kohteessa on suorakaiteenmuotoinen rakennuksen jäännös, joka on 8,0 x 4.5 metrin kokoinen. Rakennuksen sivuseinät ja katto ovat paikoilleen naulattua, halkaistua puuta, päädyt ovat ilmeisesti olleet lankuista naulatut. Rakennus on ilmeisesti ollut harjakattoinen, maassa makaavan kurkihirren molemmin puolin on kattotavaraa. Katto on ollut huovalla peitetty. Kyseessä on mahdollisesti jonkunlainen kämpä tai eläinsuoja. Laudoista koostuva oven jäännös on itäpäädyn pohjoisosassa. Rakenteen itäpäädyssä on laudoista koostuva, aitamainen oviaukko. Rakennuksen jäännös on koordinaattipisteessä 3514032, 7328206.

Rakennuksen itäpuolella, 26 metrin päässä, on ruosteinen kaminan jäännös. Kaminan päällä on kaksi keittolevyä. Kaminan sivumitat ovat 1.1 x 0.65 metriä, korkeus 0.4 metriä.

Kohteen rajaus

Kohde rajautuu pistemäisesti koordinaattien osoittamaan kohtaan.

Tulkinta

Kämpä tai eläinsuoja ja kamina

Lisätietoja

Toimenpiteet

Tarkastukset

Viranomais-rekisterinro:		Kunto:	3 Huono
Arvotus:	8 Muu suojeluarvo	Olotila:	2 Ei käytössä
Selitys:		Kohteen suojelu:	9 Muu suojeluarvo
		Selitys:	

Ympäristön suojelu:	0 Ei määritelty
Selitys:	

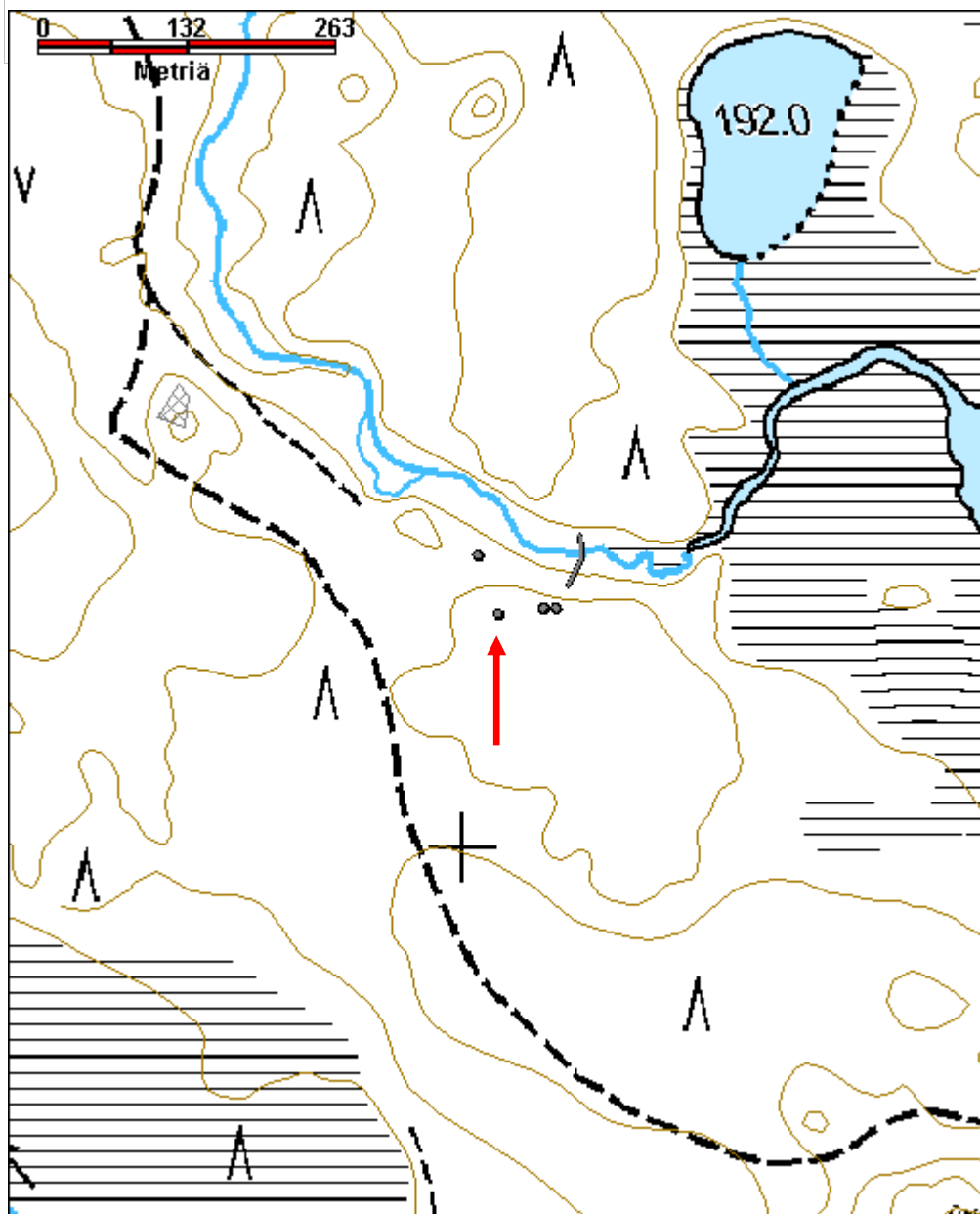


Korvajoki 3 rakennusjäänös kuvattu lännestä. Kuvaaja Inga Nieminen.



Korvajoki 3 kaminan jäännös, kuvattu lännestä. Kuvaaja Inga Nieminen.

Kohdetyyppi:	1 Asuinpaikat	Copyright:	© Metsähallitus 2008 © Maanmittauslaitos 1/MML/08
Koordinaatit:	X 7328206, Y 3514032, Z 195	Mittakaava:	1:5000



Korvajoki 4 rakennus jäännös	MH-tunnus: 146632
-------------------------------------	------------------------------

Kohdetyyppi:	1 Asuinpaikat	Haltija:	181 Metsätalous Länsi-Lappi
Ajoitus:	7116 Uusi aika	Ylläpitäjä:	181 Metsätalous Länsi-Lappi
Rakentamisvuosi:		Kunta:	683 Ranua
Lukumäärä:			

Koordinaatti-selitys:		Geometria tuotettu:	4 Gps-mittaus, korjaamaton
Koordinaatit:	X 7328258, Y 3514014, Z 193	Löydöt:	

Taustatiedot

Löytyi inventoinnissa.

Ympäristön kuvaus

Joen etelärannan tasanne, hiekkakangas, mäntymetsää, jonka kasvatusluokka 20 ja aluskasvillisuudessa puolukkaa ja sammalta. Kämpän alalla koivua ja katajaa.

Kohteen kuvaus

Kohteessa on 7.6 x 8.6 metrin kokoinen, nelikulmainen rakennuksen jäännös. Rakennuksen pidempi seinälinja on pohjois-eteläsuuntainen. Rakenteen puut on sahattu poikki ja salvottu koirankaulasalvoksella. Rakennuksen koilliskulmassa on näkyvillä salvosta ja sen lähetyvillä naulattua kattohuopaa. Kyseessä saattaa olla myös saranaliitos.

Rakennuksesta noin 5 metriä etelään, hiekkatien reunassa on kuoppa, jonka halkaisija on 2.4 metriä ja syvyys 0.8 metriä. Kuoppa muistuttaa pyyntikuoppaa, mutta kairaamalla ei tullut näkyviin huuhtoutumiskerrosta, vaan kuntan alla on multamaista, hiekkansekaista maata. Samalla korkeudella myös ympäröivästä maasta puuttui huuhtoutumiskerros. Kuopan koordinaatit ovat 3514018, 7328243.

Kohteen rajaus

Kohde rajautuu pistemäisesti koordinaattien osoittamaan kohtaan.

Tulkinta

Kämpä ja kuoppa

Lisätietoja

Toimenpiteet

--

Tarkastukset

Viranomais-rekisterinro:		Kunto:	3 Huono
Arvotus:	8 Muu suojeluarvo	Olotila:	2 Ei käytössä
Selitys:		Kohteen suojelu:	9 Muu suojeluarvo
		Selitys:	

Ympäristön suojelu:	0 Ei määritelty
Selitys:	

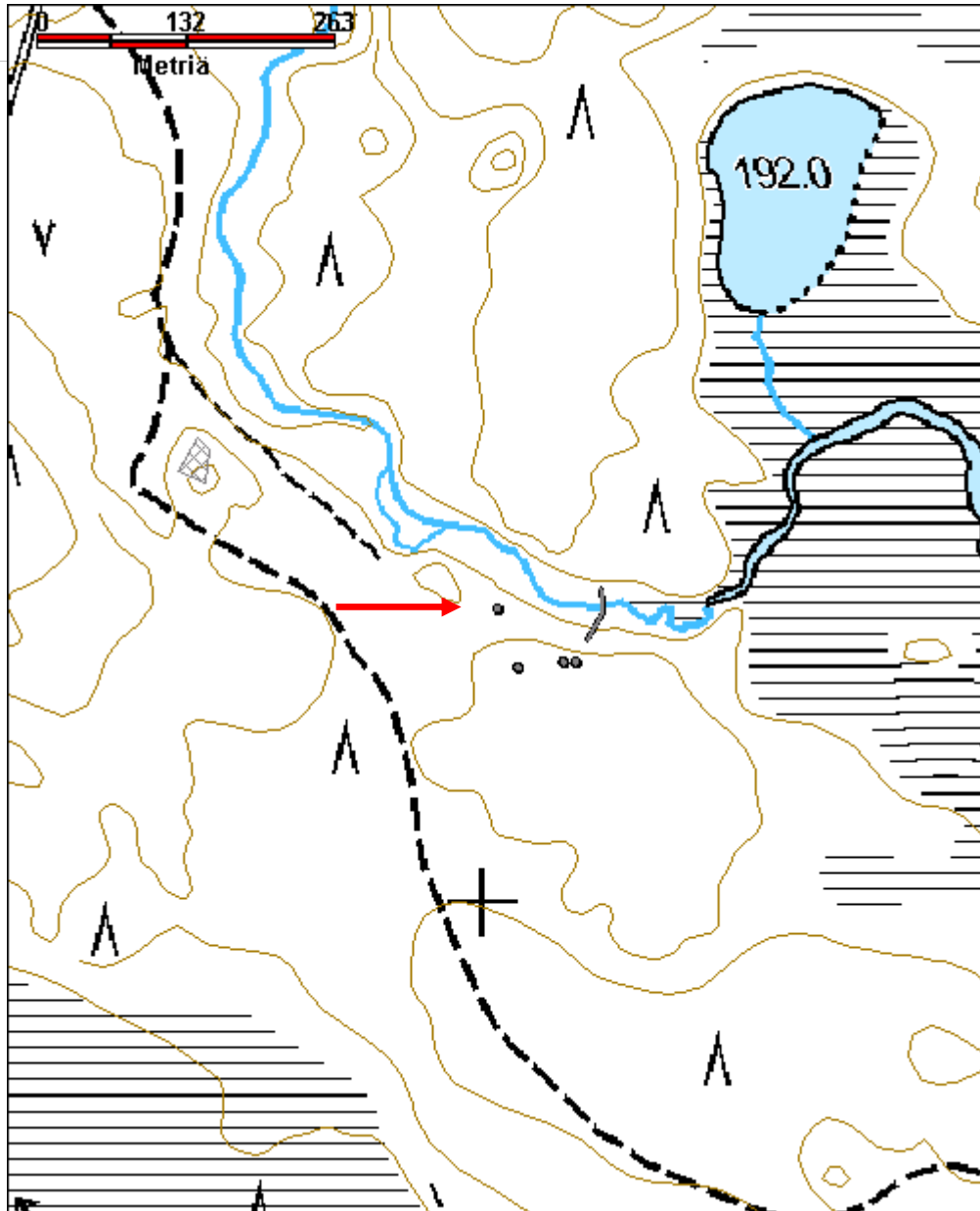


Korvajoki 4 rakennus jäännös kuvattu etelästä. Kuvaaja Inga Nieminen.



Korvajoki 4 rakennuksen lähellä sijaitseva kuoppa, kuvattu kaakosta.
Kuvaaja Inga Nieminen.

Kohdetyyppi:	1 Asuinpaikat	Copyright:	© Metsähallitus 2008 © Maanmittauslaitos 1/MML/08
Koordinaatit:	X 7328258, Y 3514014, Z 193	Mittakaava:	1:5000



Korvajoki 5 tammi jäännös	MH-tunnus: 146394
----------------------------------	------------------------------

Kohdetyyppi:	9 Valmistuspaikat/työpaikat	Haltija:	181 Metsätalous Länsi-Lappi
Ajoitus:	7116 Uusi aika	Ylläpitäjä:	181 Metsätalous Länsi-Lappi
Rakentamisvuosi:		Kunta:	683 Ranua
Lukumäärä:			

Koordinaatti-selitys:		Geometria tuotettu:	4 Gps-mittaus, korjaamaton
Koordinaatit:	X 7328256, Y 3514106, Z 192	Löydöt:	

<i>Taustatiedot</i>
Sutigis-merkintä ja Taisto Ruokasen ilmoitus.
<i>Ympäristön kuvaus</i>
Korvajoen uoma, uoman molemmin puolin mäntyä kasvavaa hiekkakangasta, uomassa lehtipuita, heinää, saniaista, katajaa.
<i>Kohteen kuvaus</i>
Kohteessa on tammi, joka muodostuu joen molemmilla rannoilla olevasta kiveyksestä, jonka leveys joen lähellä on kahdeksan metriä. Kauempana joesta valli jatkuu maansekaisena ja leveydeltään epäselvempänä vallina. Tammen puosat on pääosin purettu pinoksi etelärannalle, pohjoisrannalla vähäinen määrä puurakennetta on maahan rauenneena paikoillaan. Vallin pohjoispäässä hiekkatasanteella on maakuoppa, josta on todennäköisesti otettu maa-ainesta tammen maavalliin. Tammi on kaikkiaan noin 50 metriä pitkä.
<i>Kohteen rajaus</i>
Kohde rajautuu nauhamaisesti koordinaattien osoittamaan kohtaan.
<i>Tulkinta</i>
Tammi tukkien uittoa varten.
<i>Lisätietoja</i>

<i>Toimenpiteet</i>

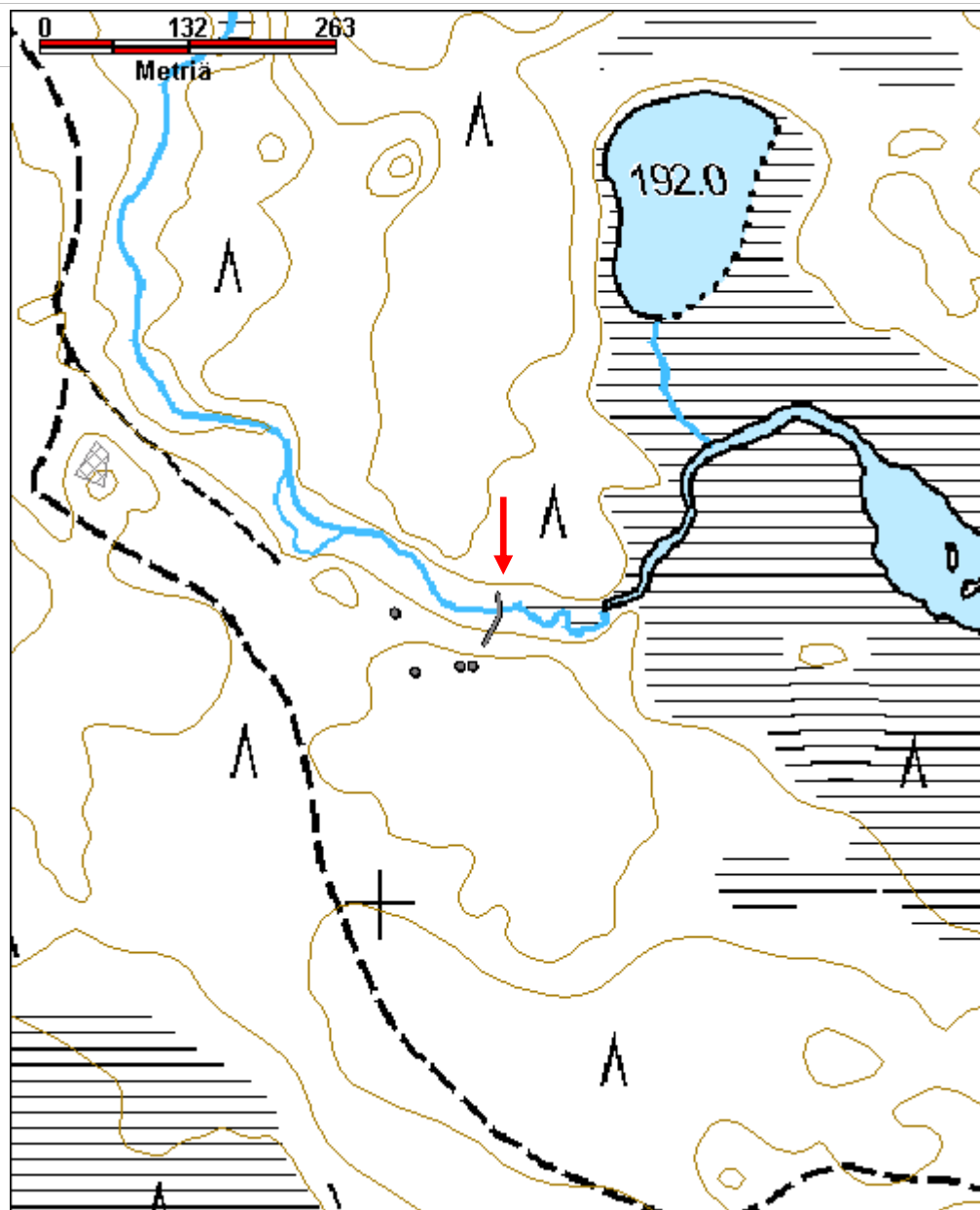
<i>Tarkastukset</i>

Viranomais-rekisterinro:		Kunto:	2 Keskinertainen
Arvotus:	8 Muu suojeluarvo	Olotila:	2 Ei käytössä
Selitys:		Kohteen suojelu:	9 Muu suojeluarvo
		Selitys:	
Ympäristön suojelu:	0 Ei määritelty		
Selitys:			



Korvajoki 5 tammi kuvattu etelästä. Kuvaaja Inga Nieminen.

Kohdetyyppi:	9 Valmistuspaikat/työpaikat	Copyright:	© <i>Metsähallitus</i> 2008 © <i>Maanmittauslaitos</i> 1/MML/08
Koordinaatit:	X 7328256, Y 3514106, Z 192	Mittakaava:	1:5000



Kuoppelikonlammit kämppä jäännös		MH-tunnus: 151748	
Kohdetyyppi:	2 Asuinpaikat?	Haltija:	181 Metsätalous Länsi-Lappi
Ajoitus:	7116 Uusi aika	Ylläpitäjä:	181 Metsätalous Länsi-Lappi
Rakentamisvuosi:		Kunta:	683 Ranua
Lukumäärä:			
Koordinaatti-selitys:		Geometria tuotettu:	4 Gps-mittaus, korjaamaton
Koordinaatit:	X 7332110, Y 3489253, Z 205	Löydöt:	
<i>Taustatiedot</i>			
Vanha kartta.			
<i>Ympäristön kuvaus</i>			
Kuoppelikkolampien koillispuolella sijaitseva soinen, koivua, kuusta ja katajaa kasvava metsäsaareke. Metsän kasvatusluokka on 20.			
<i>Kohteen kuvaus</i>			
Kohteessa on 4,8 x 4,6 metrin kokoinen hirsirakennus (rakennus 1). Seinähirsiä on jäljellä noin 12 kertaa. Noin metrin levyinen oviaukko on pohjoisseinällä. Oviaukossa on metallisaranat. koordinaattipiste on mitattu tämän rakennuksen keskeltä.			
Rakennuksen itäpuolella, koordinaattipisteessä 3489273, 7332110 on hirsiseinäinen, 4.7 x 4.5 metrin kokoinen rakennus (2), jota reunustavat maavallit ja jossa on kuoppa keskellä. Kuopan keskellä on pieni määrä kattohuopaa, joka on mahdollisesti muodostanut oven saranat. Kyseessä on mahdollisesti pieni talli tai kellari, joka kuitenkin on pohjalta melko märkä.			
<i>Kohteen rajaus</i>			
Kohde rajautuu pistemäisesti.			
<i>Tulkinta</i>			
Vanhaan karttaan kohteeseen on merkitty kämppä. Kummassakaan rakennuksen jäännöksessä ei ollut havaittavissa piisikiveyksen tai kaminan jäänteitä. Rakennus 1 vastaa sijainniltaan vanhaan karttaan merkityn kämpän sijaintitietoa, mutta rakennus sijaitsee niin kosteassa ympäristössä, ettei se vaikuta kämpältä, vaan pikemminkin ladolta. Mahdollisesti rakennus 2 on ollut asutuskäytössä.			
<i>Lisätietoja</i>			

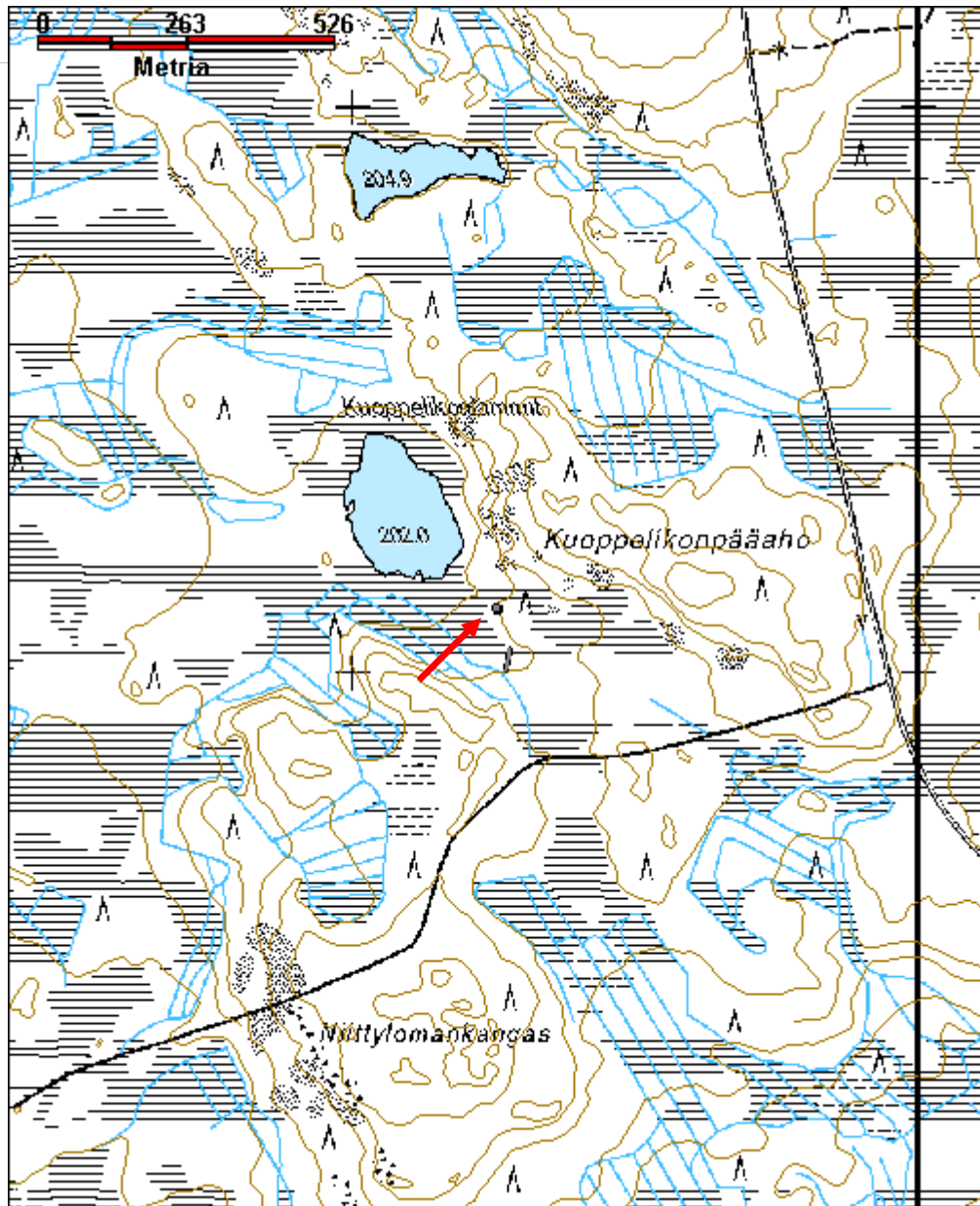
Toimenpiteet**Tarkastukset****Viranomais-rekisterinro:****Kunto:** 3 Huono**Arvotus:** 8 Muu suojeluarvo**Olotila:** 2 Ei käytössä**Kohteen suojelu:** 9 Muu suojeluarvo**Selitys:****Selitys:****Ympäristön suojelu:**

0 Ei määritelty

Selitys:

Kuoppelikonlammit kämppä, kuvattu koillisesta. Kuvaaja Inga Nieminen.

Kohdetyyppi:	2 Asuinpaikat?	Copyright:	© <i>Metsähallitus</i> 2008 © <i>Maanmittauslaitos</i> 1/MML/08
Koordinaatit:	X 7332110, Y 3489253, Z 205	Mittakaava:	1:10000



Kuoppelikonlammit 2 kapulatie jäännös	MH-tunnus: 151777
--	-----------------------------

Kohdetyyppi:	13 Liikennekohteet	Haltija:	181 Metsätalous Länsi-Lappi
Ajoitus:	7116 Uusi aika	Ylläpitäjä:	181 Metsätalous Länsi-Lappi
Rakentamisvuosi:		Kunta:	683 Ranua
Lukumäärä:			

Koordinaatti-selitys:		Geometria tuotettu:	4 Gps-mittaus, korjaamaton
Koordinaatit:	X 7332020, Y 3489272	Löydöt:	

<i>Taustatiedot</i>
Löytyi inventoinnissa.
<i>Ympäristön kuvaus</i>
Heinää ja sammalia kasvava suo
<i>Kohteen kuvaus</i>
Kohteessa on noin 30 metriä pitkä ja 2,3 metriä leveä kapulatie jäännös. Tien on rakennettu siten, että alimpana on kolme pitkittäissuuntaista rimaa, joiden päälle poikittaispuut on naulattu. Tie on lähes pohjois-etelä -suuntainen.
<i>Kohteen rajaus</i>
Kohde rajautuu viivamaisesti maastossa näkyvien jäänteiden mukaan.
<i>Tulkinta</i>
Kapulatie, jonka käyttö on todennäköisesti liittynyt Reiska -kohteen 151748 rakennuksen jäännöksiin.
<i>Lisätietoja</i>

<i>Toimenpiteet</i>

<i>Tarkastukset</i>

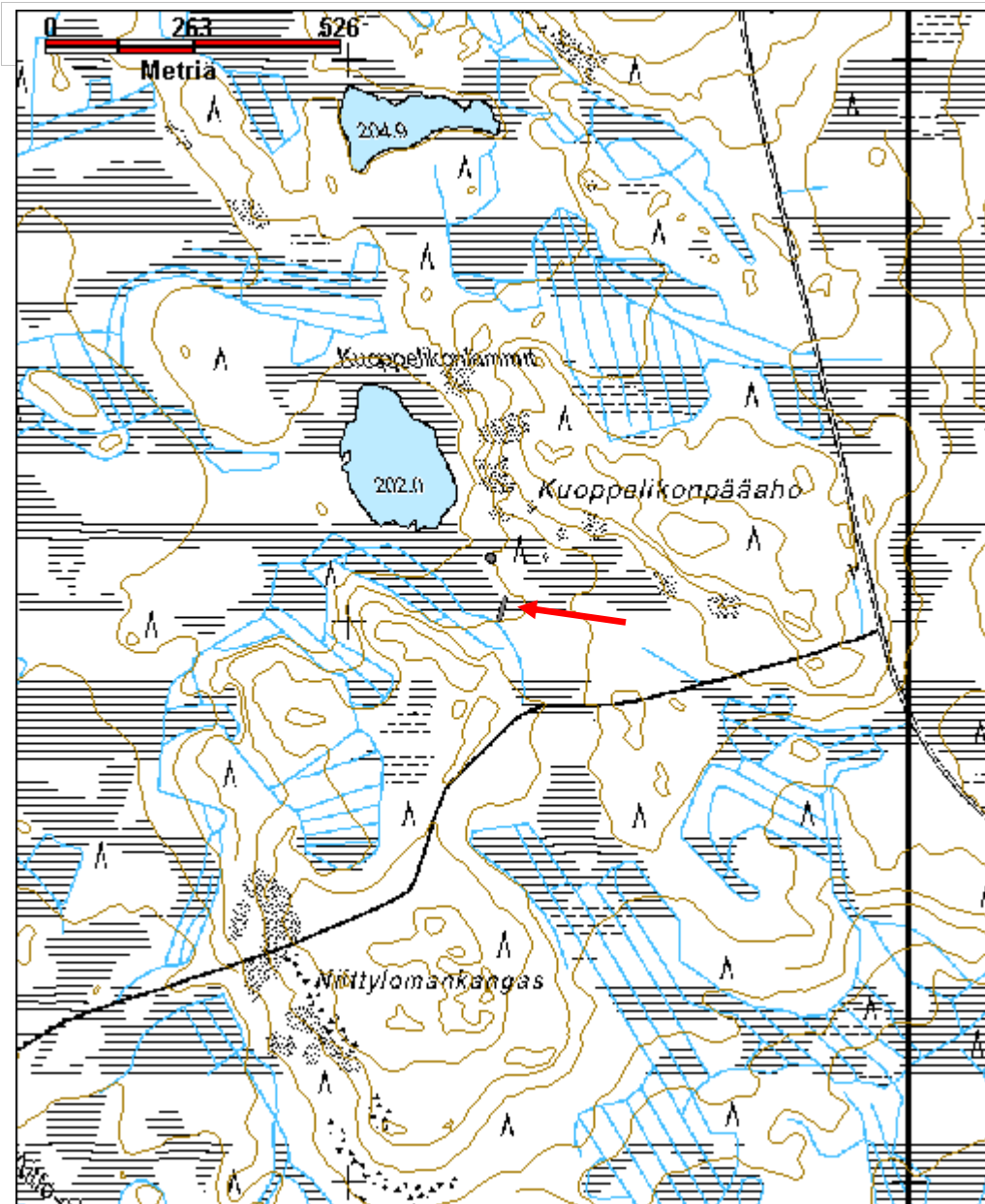
Viranomais-rekisterinro:		Kunto:	2 Keskinertainen
		Olotila:	2 Ei käytössä
Arvotus:	8 Muu suojeleuarvo	Kohteen	9 Muu suojeleuarvo

Selitys:	suojelu:
Selitys:	Selitys:
Ympäristön suojelu:	0 Ei määritelty
Selitys:	



Kuoppelikonlammit 2 kapulatietä kuvattu lounaasta. Kuvaaja Inga Nieminen.

Kohdetyyppi:	13 Liikennekohteet	Copyright:	© Metsähallitus 2008 © Maanmittauslaitos 1/MML/08
Koordinaatit:	X 7332020, Y 3489272	Mittakaava:	1:10000



Kutulampi heinäsuova jäännös	MH-tunnus: 147420
-------------------------------------	------------------------------

Kohdetyyppi:	9 Valmistuspaikat/työpaikat	Haltija:	181 Metsätalous Länsi-Lappi
Ajoitus:	7116 Uusi aika	Ylläpitäjä:	181 Metsätalous Länsi-Lappi
Rakentamisvuosi:		Kunta:	683 Ranua
Lukumäärä:			

Koordinaattiselitys:		Geometria tuotettu:	4 Gps-mittaus, korjaamaton
Koordinaatit:	X 7317970, Y 3487507, Z 160	Löydöt:	

Taustatiedot

Sauli Laivamaan ilmoitus.

Ympäristön kuvaus

Voimalinjan itäpuolelle jäävä mättäinen avosuota, joka kasvaa ruskorahkasammalta, karpaltoa, tupasvillaa ja saroja.

Kohteen kuvaus

Kohteessa on 1.9 metriä korkea, halkaisijaltaan noin 5 senttimetrin paksuinen puuseiväs. Seipään ympärillä, suoturpeen sisällä on lisää puuosia, joista on näkyvissä yksi, viistoksi teroitettu seipään päähän.

Kohteen rajaus

Kohde rajautuu pistemäisesti.

Tulkinta

Heinäsuova.

Lisätietoja

Toimenpiteet

Tarkastukset

Viranomaisrekisterinro:

Kunto: 3 Huono

Arvotus:	99 Ei suojeluarvoa	Olotila:	2 Ei käytössä
Selitys:		Kohteen suojelu:	99 Ei suojeluarvoa
Selitys:		Selitys:	
Ympäristön suojelu:	0 Ei määritelty		
Selitys:			

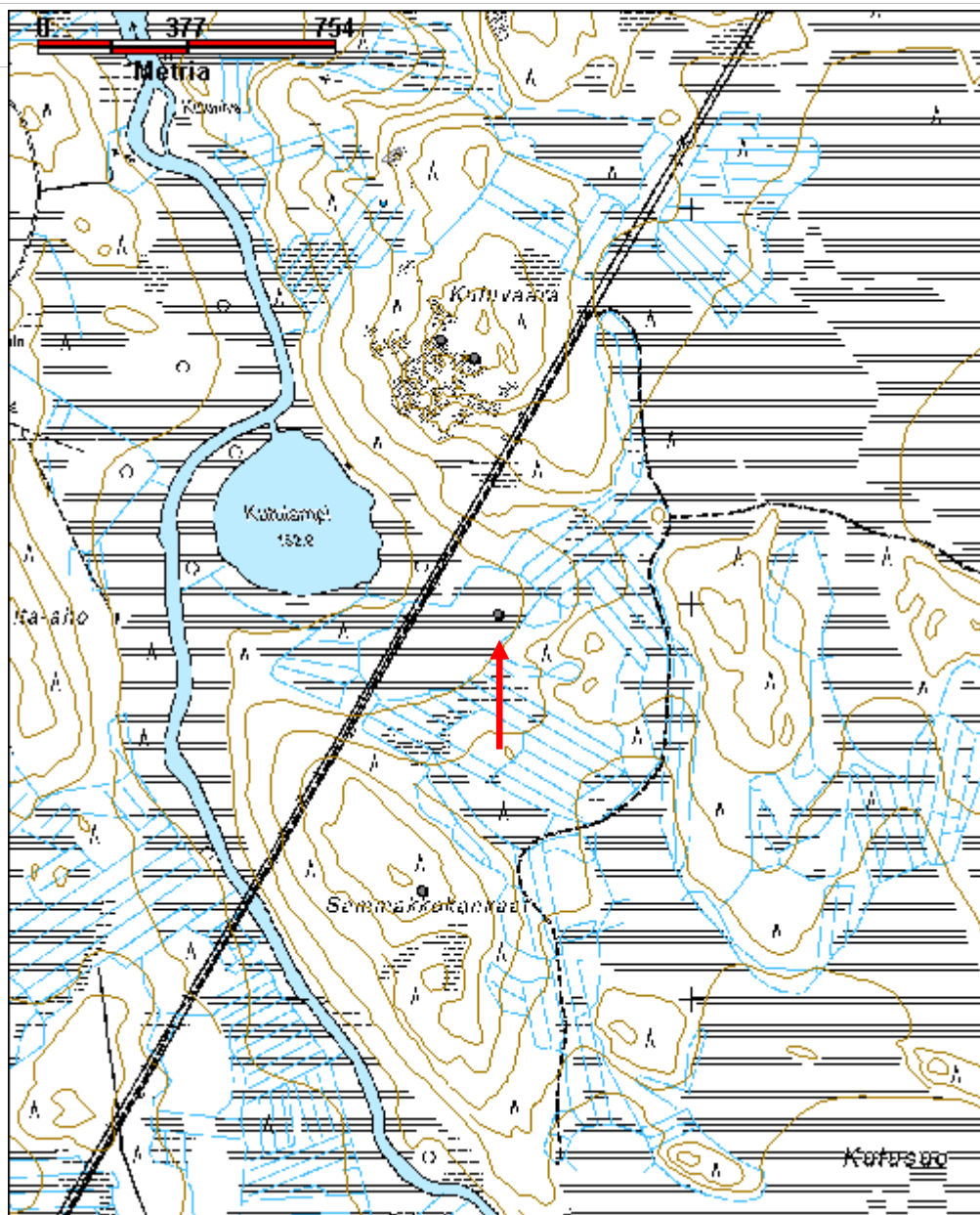


Kutulampi heinäsuova, kuvattu koillisesta. Kuvaaja Inga Nieminen.



Kutulampi heinäsuova, kuvattu koillisesta. Kuvaaja Inga Nieminen.

Kohdetyyppi:	9 Valmistuspaikat/työpaikat	Copyright:	© <i>Metsähallitus</i> 2008 © <i>Maanmittauslaitos</i> 1/MML/08
Koordinaatit:	X 7317970, Y 3487507, Z 160	Mittakaava:	1:14344



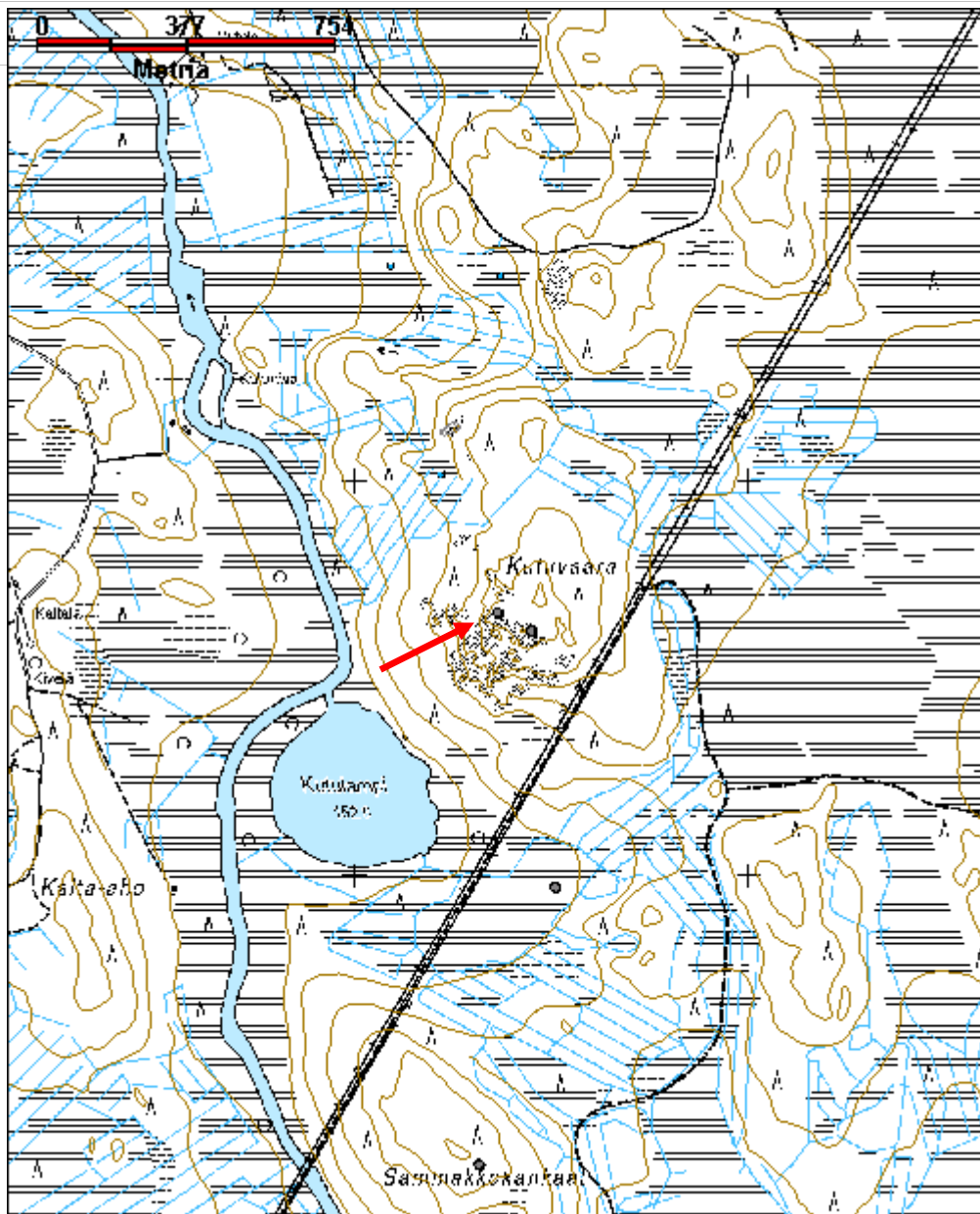
Kutuvaara kolmiomittaustorni jäännös		MH-tunnus: 147151
Kohdetyyppi:	99 Muu/määrittelemätön	Haltija: 181 Metsätalous Länsi-Lappi
Ajoitus:	7116 Uusi aika	Ylläpitäjä: 181 Metsätalous Länsi-Lappi
Rakentamisvuosi:		Kunta: 683 Ranua
Lukumäärä:		
Koordinaatti-selitys:		Geometria tuotettu: 4 Gps-mittaus, korjaamaton
Koordinaatit:	X 7318665, Y 3487361, Z 180	Löydöt:
<i>Taustatiedot</i>		
Sauli Laivamaan ilmoitus.		
<i>Ympäristön kuvaus</i>		
Kutuvaaran korkeimman laen lounaispuolelle jäävä avokallio, jonka länsipuolella on laavurakenteita. Kallion pinnalla kasvaa poronjäkäliä, kanervaa, sekä matalia sammalia ja seinäsammalta. Kohteen pohjoispuolella kasvaa kasvatusluokan 20 mäntymetsää.		
<i>Kohteen kuvaus</i>		
Kohteessa on purettu tai kaatunut kolmiomittaustornin jäännös. Sen lahonneissa puuosissa on kiinni 15 senttimetrin mittaisia rautanauvoja. Rakenteesta on paikalla havaittavissa kallioon kiinni pultattu metallituki sekä tikkaat. Metallituki on kooltaan noin 5 x 40 senttimetriä.		
<i>Kohteen rajaus</i>		
Kohde rajautuu pistemäisesti.		
<i>Tulkinta</i>		
Kolmiomittaustornin jäännös		
<i>Lisätietoja</i>		
<i>Toimenpiteet</i>		
<i>Tarkastukset</i>		
Viranomais-rekisterinro:		Kunto: 3 Huono Olotila: 2 Ei käytössä

Arvotus:	99 Ei suojeluarvoa	Kohteen suojelu:	99 Ei suojeluarvoa
Selitys:		Selitys:	
Ympäristön suojelu:	0 Ei määritelty		
Selitys:			



Kutuvaara kolmiomittaustorni, kuvattu lännestä. Kuvaaja Inga Nieminen.

Kohdetyyppi:	99 Muu/määrittelemätön	Copyright:	© Metsähallitus 2008 © Maanmittauslaitos 1/MML/08
Koordinaatit:	X 7318665, Y 3487361, Z 180	Mittakaava:	1:14344



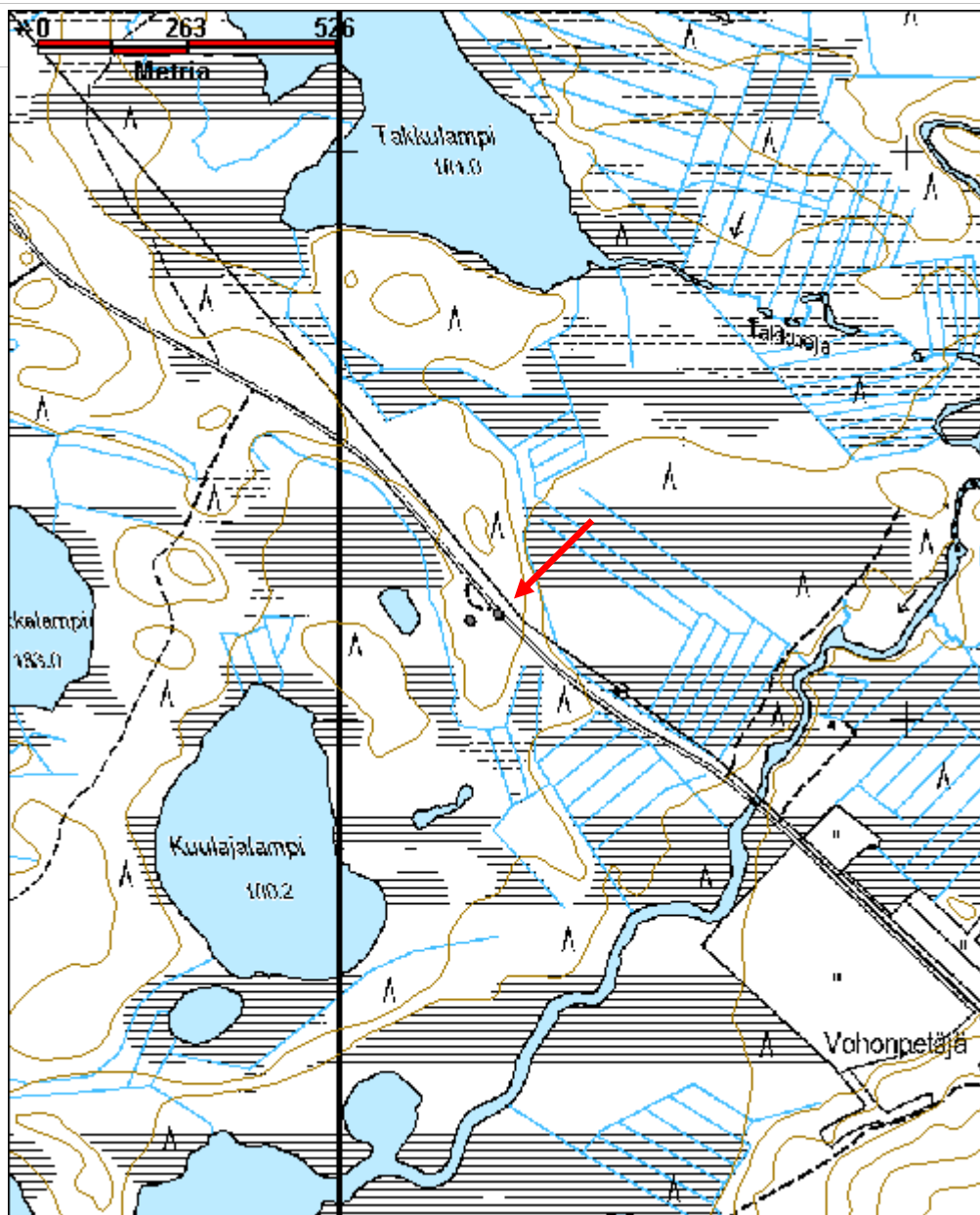
Kuulajalampi kellari jäännös		MH-tunnus: 146376	
Kohdetyyppi:	99 Muu/määrittelemätön	Haltija:	181 Metsätalous Länsi-Lappi
Ajoitus:	7116 Uusi aika	Ylläpitäjä:	181 Metsätalous Länsi-Lappi
Rakentamisvuosi:		Kunta:	683 Ranua
Lukumäärä:			
Koordinaatti-selitys:		Geometria tuotettu:	4 Gps-mittaus, korjaamaton
Koordinaatit:	X 7336182, Y 3510277, Z 182	Löydöt:	
<i>Taustatiedot</i>			
Jarmo Lohelan ilmoitus			
<i>Ympäristön kuvaus</i>			
Teerivaarantien pohjoispuoli, noin 5 metriä tiestä. Harvennettu koivu-mäntysekametsä, jonka aluskasvillisuudessa sammalta ja puolukkaa.			
<i>Kohteen kuvaus</i>			
Palaneen kämpän kellari, joka on maahan kaivettu, harjakattoinen, kattohuovalla katettu ja punaiseksi maalattu. Sisäkatto on osin romahtanut. Kohteen leveys on 5,7 metriä ja pituus 6.4 metriä, korkeus 3 metriä katosta mitattuna. Lape on noin 0.4 m rakennuksen yli. Ovi on 0.9 metriä leveä ja 1.7 metriä korkea. Kohteessa on puinen savupiippu ja ovesa on räppänä. Kohteen välikatto on täytetty sahanpurulla. Kellarin korkeus katonharjalle on 2 metriä. Takaseinässä on ikkuna, joka 50 x 65 senttimetrin kokoinen ja 85 senttimetrin korkeudella maasta. Ikkuna on rakenteen keskilinjan luoteispuolella.			
<i>Kohteen rajaus</i>			
Kohde rajautuu pistemäisesti koordinaattien osoittamaan kohtaan.			
<i>Tulkinta</i>			
Kellari			
<i>Lisätietoja</i>			
<i>Toimenpiteet</i>			
<i>Tarkastukset</i>			

		Kunto:	2 Keskinertainen
Viranomais-rekisterinro:		Olotila:	2 Ei käytössä
Arvotus:	8 Muu suojeluarvo	Kohteen suojelu:	9 Muu suojeluarvo
Selitys:		Selitys:	
Ympäristön suojelu:	0 Ei määritelty		
Selitys:			



Kuulajalampi kellari, kuvattu etelästä. Kuvaaja Inga Nieminen.

Kohdetyyppi:	99 Muu/määrittelemätön	Copyright:	© Metsähallitus 2008 © Maanmittauslaitos 1/MML/08
Koordinaatit:	X 7336182, Y 3510277, Z 182	Mittakaava:	1:10000



Kuulajalampi 2 vesipasa	MH-tunnus: 146395
--------------------------------	------------------------------

Kohdetyyppi:	99 Muu/määrittelemätön	Haltija:	181 Metsätalous Länsi-Lappi
Ajoitus:	7116 Uusi aika	Ylläpitäjä:	181 Metsätalous Länsi-Lappi
Rakentamisvuosi:		Kunta:	683 Ranua
Lukumäärä:			

Koordinaatti-selitys:		Geometria tuotettu:	4 Gps-mittaus, korjaamaton
Koordinaatit:	X 7336171, Y 3510227, Z 182	Löydöt:	

Taustatiedot

Löytyi inventoinnissa.

Ympäristön kuvaus

Koivu-mäntysekametsää, jonka kasvatusluokka 20. Aluskasvillisuudessa mustikkaa. Suon reuna, lammen lähellä.

Kohteen kuvaus

Kohteessa on puisten jalaksien päällä 1.4 x 3.2 metrin levy, joka koostuu poikittaisista, 10 senttimetrin levyisistä lankuista. Jalakset ovat 3.7 metriä pitkät ja poltetut. Levy kasvaa sammalta. Vieressä on rojuläjä ja palaneen kämpän jämiä. Jalaksen leveys on 12 x 20 senttimetriä. Levyn paksuus 5 senttimetriä. Takaosassa, noin yhden metrin päässä levyn takareunasta on hiiltyneitä reunapuita.

Kohteen rajaus

Kohte rajautuu pistemäisesti koordinaattien osoittamaan kohtaan.

Tulkinta

Vesipasa

Lisätietoja

Toimenpiteet

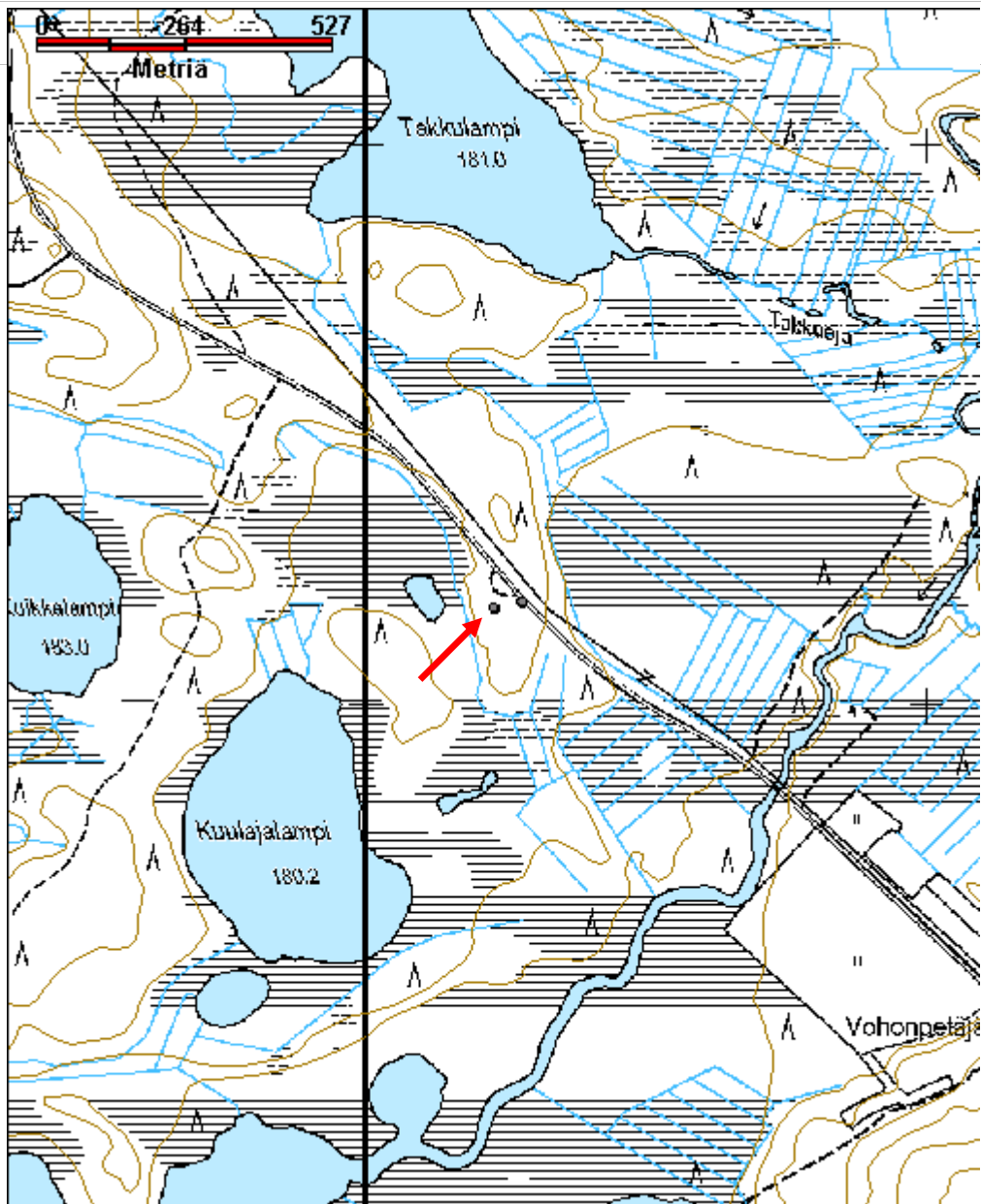
Tarkastukset

Viranomais-rekisterinro:		Kunto:	Huono
Arvotus:	8 Muu suojeluarvo	Olotila:	2 Ei käytössä
Selitys:		Kohteen suojelu:	9 Muu suojeluarvo
		Selitys:	
Ympäristön suojelu:	0 Ei määritelty		
Selitys:			



Kuulajalampi 2 vesipasa kuvattu pohjoisesta. Kuvaaja Inga Nieminen.

Kohdetyyppi:	99 Muu/määrittelemätön	Copyright:	© Metsähallitus 2008 © Maanmittauslaitos 1/MML/08
Koordinaatit:	X 7336171, Y 3510227, Z 182	Mittakaava:	1:10000



Kuusikkoselkäämaa kolmiomittaustorni jäännös	MH-tunnus: 151509
---	-----------------------------

Kohdetyyppi:	99 Muu/määrittelemätön	Haltija:	181 Metsätalous Länsi-Lappi
Ajoitus:	7116 Uusi aika	Ylläpitäjä:	181 Metsätalous Länsi-Lappi
Rakentamisvuosi:		Kunta:	683 Ranua
Lukumäärä:			

Koordinaattiselitys:		Geometria tuotettu:	4 Gps-mittaus, korjaamaton
Koordinaatit:	X 7337448, Y 3488747, Z 237	Löydöt:	

Taustatiedot

Vanha kartta.

Ympäristön kuvaus

Kuusia, katajaa, mäntyjä ja koivuja kasvava Kuusikko-Selkåmaan laki. Laen poikki kulkee pohjois-etelå-suuntainen hiekkatie. Aluskasvillisuutena alueella on puolukkaa ja kaarnikkaa. Metsån kasvatusluokka on 30.

Kohteen kuvaus

Kohteessa on kaadettu ja hajotettu kolmiomittaustornin jäännös, josta ehjånå erottuvan lähinnå tikapuisden osat.

Kohteen rajaus

Kohde rajautuu pistemåisesti.

Tulkinta

Kolmiomittaustornin purettu jäännös.

Lisätietoja

Toimenpiteet

Tarkastukset

Viranomaisrekisterinro:

Kunto: 3 Huono

Olotila: 2 Ei käytössä

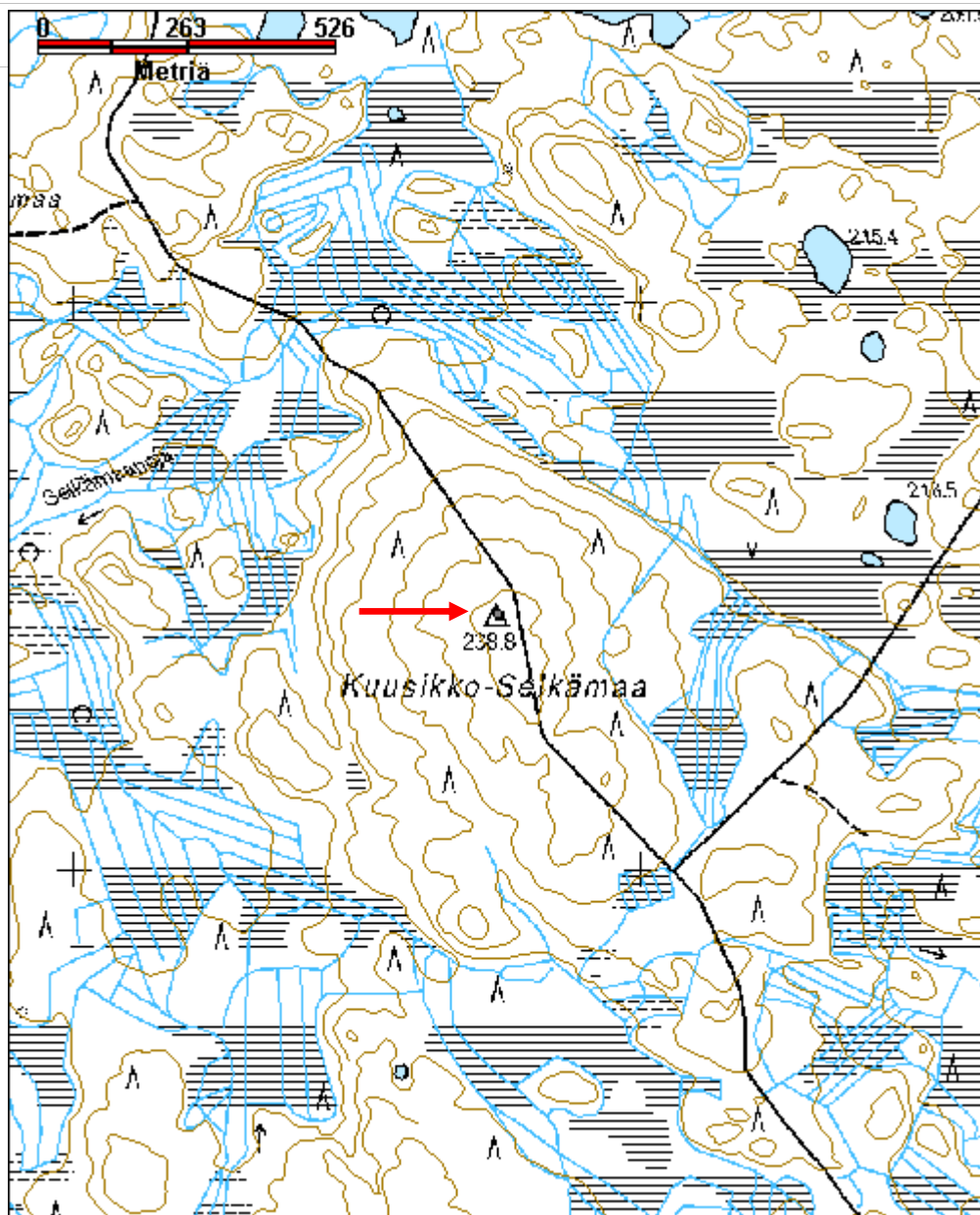
Arvotus:	99 Ei suojeluarvoa	Kohteen suojelu:	99 Ei suojeluarvoa
Selitys:		Selitys:	

Ympäristön suojelu:	0 Ei määritelty
Selitys:	



Kuusikkoselkämaa kolmiomittaustorni, kuvattu kaakosta. Kuvaaja Inga Nieminen.

Kohdetyyppi:	99 Muu/määrittelemätön	Copyright:	© Metsähallitus 2008 © Maanmittauslaitos 1/MML/08
Koordinaatit:	X 7337448, Y 3488747, Z 237	Mittakaava:	1:10000



Käärnelaminaapa kämppä jäännös		MH-tunnus: 152249	
Kohdetyyppi:	1 Asuinpaikat	Haltija:	181 Metsätalous Länsi-Lappi
Ajoitus:	7116 Uusi aika	Ylläpitäjä:	181 Metsätalous Länsi-Lappi
Rakentamisvuosi:		Kunta:	683 Ranua
Lukumäärä:			
Koordinaattiselitys:		Geometria tuotettu:	4 Gps-mittaus, korjaamaton
Koordinaatit:	X 7310376, Y 3451643, Z 138	Löydöt:	
<i>Taustatiedot</i>			
Vanha peruskartta.			
<i>Ympäristön kuvaus</i>			
Ranuan lounaisosassa sijaitsevasta Käärmejärvestä etelään laskevan Käärmeojan länsiranta. Alueen halki kulkee Haapaniemeltä kaakkoon vievä hiekkatie. Hiekkatien ja ojan välissä on heinikkoinen alue, jossa kasvaa myös koivua ja hieman havupuita.			
<i>Kohteen kuvaus</i>			
Kohteessa on kämpän jäännös, jonka puuosat on ilmeisesti purettu. Kämpän paikka on havaittavissa heinää kasvavan alueen reunassa matalana epämääräisenä mätäsvallina, jonka sisäpuolella on neljä 0.7 x 0.4 metrin kokoista, syvyydeltään 0.3 metriä syvää kuoppaa. Rakennus on 8 x 6.5 metrin kokoinen, pitkä seinälinja on lounas-koillis-suuntainen. Rakennuksen sisällä on kaksi 4 senttimetrin korkuista betonilaattaa, jotka on asetettu luonnonkivistä muodostuvan 15 senttimetrin korkuisen kivijalan päälle. Laatat ovat pitkittäissuuntaisessa linjassa rakennuksen keskellä. Koillimmaisen laatan koko on 1.3 x 1 metriä, lounaassa taaempänä sijaitsevan laatan koko 0 8 x 0 8 metriä.			
Rakennuksesta noin 25 metriä itään on sammaleen peittämää puutavaraa, jossa on näkyvillä nauvoja ja joka on mahdollisesti purettua kämppäarakennetta.			
Jarmo Lohelan arvion mukaan kämpän alalla kasvavat koivut ovat noin 50-60 vuotiaita.			
<i>Kohteen rajaus</i>			
Kohde rajautuu pistemäisesti.			
<i>Tulkinta</i>			
Purettu kämpän jäännös.			
<i>Lisätietoja</i>			

*Toimenpiteet**Tarkastukset***Viranomais-
rekisterinro:****Kunto:** 3 Huono**Arvotus:**

8 Muu suojeluarvo

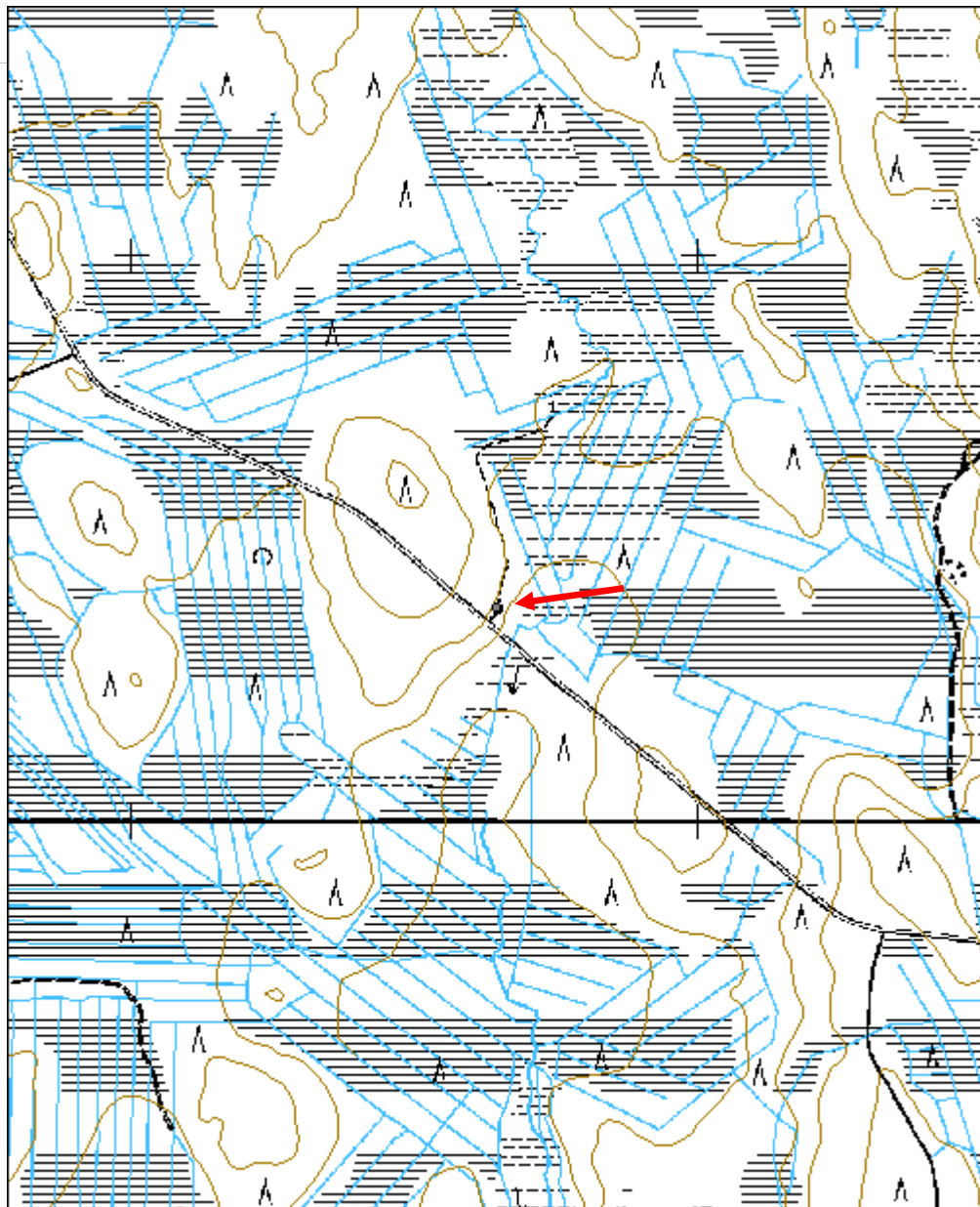
Olotila: 2 Ei käytössä**Kohteen
suojaus:** 9 Muu suojeluarvo**Selitys:****Selitys:****Ympäristön suoje-
lu:**

0 Ei määritelty

Selitys:

Käärnelamminaapa kämppään liittyvä betonirakenne. Kuvaaja Inga Nieminen.

Kohdetyyppi:	1 Asuinpaikat	Copyright:	© Metsähallitus 2008 © Maanmittauslaitos 1/MML/08
Koordinaatit:	X 7310376, Y 3451643, Z 138	Mittakaava:	1:10000



Laitakarinkangas leimikko		MH-tunnus: 146373
Kohdetyyppi:	99 Muu/määrittelemätön	Haltija: 181 Metsätalous Länsi-Lappi
Ajoitus:	7116 Uusi aika	Ylläpitäjä: 181 Metsätalous Länsi-Lappi
Rakentamisvuosi:		Kunta: 683 Ranua
Lukumäärä:		
Koordinaatti-selitys:		Geometria tuotettu: 4 Gps-mittaus, korjaamaton
Koordinaatit:	X 7314214, Y 3448076, Z 115	Löydöt:
<i>Taustatiedot</i>		
Löytyi inventoinnissa.		
<i>Ympäristön kuvaus</i>		
Simojoen länsiranta, mäntyä ja kuusta kasvava metsä, jossa mustikkaa, sammalta ja rinne. Metsän kasvatusluokka 40, puut pääosin eläviä.		
<i>Kohteen kuvaus</i>		
Kohteessa on Metsähallituksen vanha leimikko, jossa on kruunuleimoja. Leimat osoittavat rantaan päin. Leimoja on yksi pilkassa ja pilkkoja yksi puuta kohden.		
Leimatut puut sijaitsevat seuraavissa koordinaattipisteissä		
Puu 1: 3448047, 7314173		
Puu 2: 3448049, 7314169		
Puu 3: 3448048, 7314170		
Puu 4: 3448048, 7314168		
Puu 5: 3448039, 7314175,		
Puu 6: 3448044, 7314180		
Puu 7: 3448035, 7314192		
Puu 8: 3448091, 7314254		
Puu 9: 3448112, 7314257		
Puu 10: 3448093, 7314210		
Puu11: 3448085, 7314209		
Puu 12: 3448080, 7314211		
Puu 13: 3448074, 7314196		
<i>Kohteen rajaus</i>		
Kohde rajautuu alueena koordinaattipisteiden mukaan.		
<i>Tulkinta</i>		

Leimikko
<i>Lisätietoja</i>

<i>Toimenpiteet</i>

<i>Tarkastukset</i>

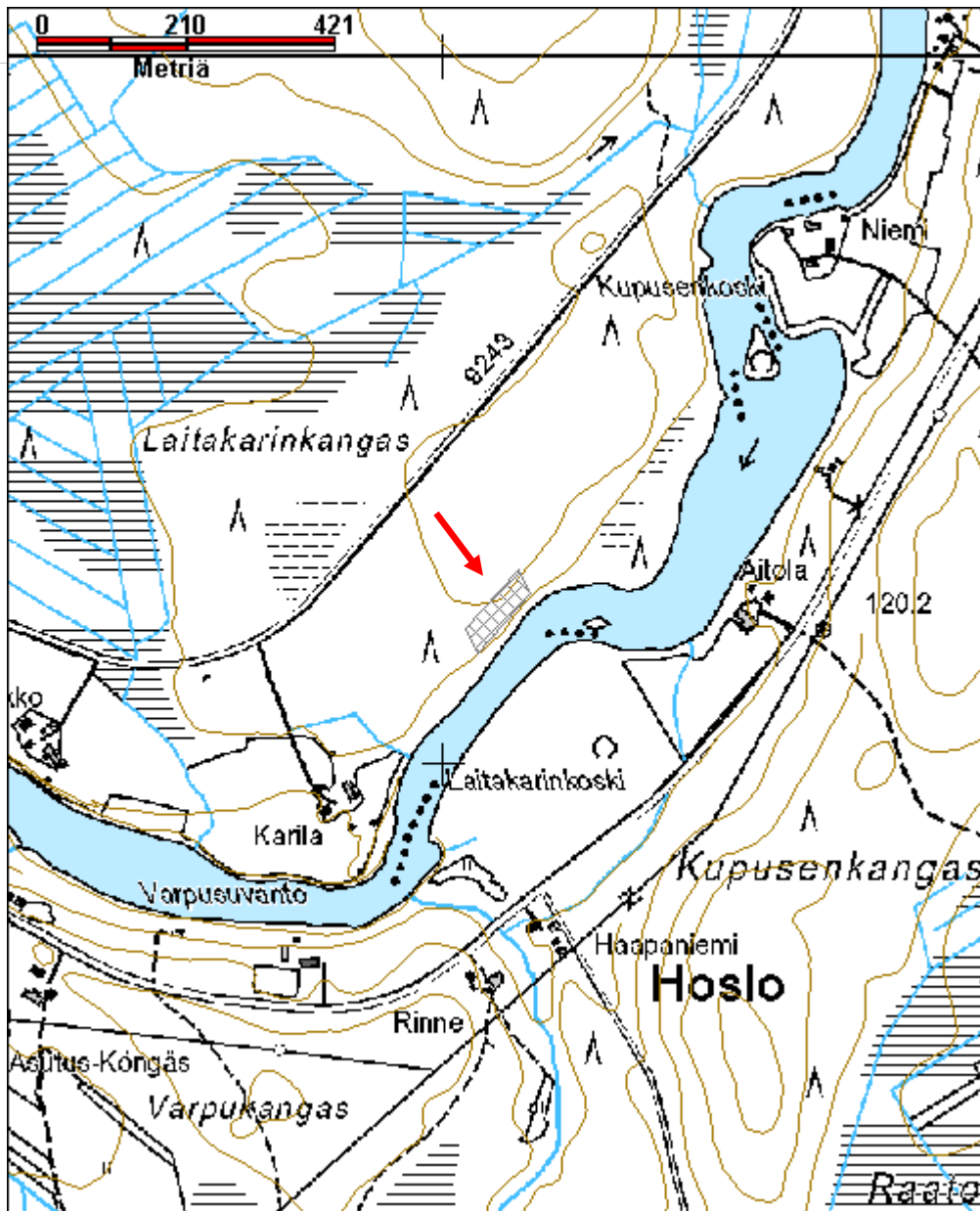
Viranomais-rekisterinro:		Kunto:	1 Hyvä
Arvotus:	8 Muu suojeluarvo	Olotila:	2 Ei käytössä
Selitys:		Kohteen suojelu:	9 Muu suojeluarvo
		Selitys:	

Ympäristön suojelu:	0 Ei määritelty
Selitys:	



Laitakarinkangas Metsähallituksen leima leimapuussa. Kuvaaja Inga Nieminen.

Kohdetyyppi:	99 Muu/määrittelemätön	Copyright:	© Metsähallitus 2008 © Maanmittauslaitos 1/MML/08
Koordinaatit:	X 7314214, Y 3448076, Z 115	Mittakaava:	1:8000



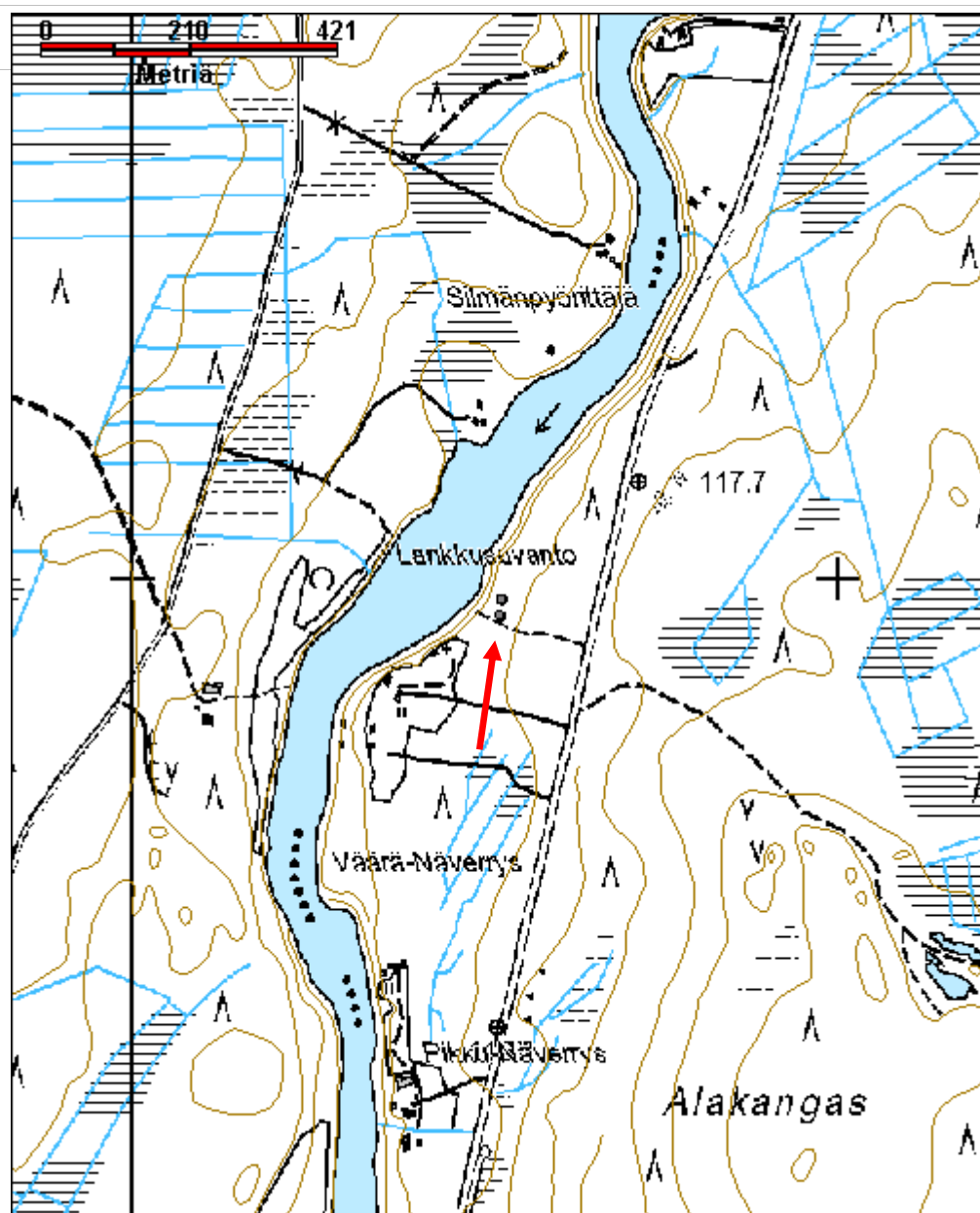
Lankkusuvanto suoja		MH-tunnus: 146051	
Kohdetyyppi:	0 Ei määritelty	Haltija:	181 Metsätalous Länsi-Lappi
Ajoitus:	7116 Uusi aika	Ylläpitäjä:	181 Metsätalous Länsi-Lappi
Rakentamisvuosi:		Kunta:	683 Ranua
Lukumäärä:			
Koordinaatti-selitys:		Geometria tuotettu:	4 Gps-mittaus, korjaamaton
Koordinaatit:	X 7312947, Y 3445519, Z 115	Löydöt:	
<i>Taustatiedot</i>			
Löytyi inventoinnissa.			
<i>Ympäristön kuvaus</i>			
Simojoen itäranta, kuusimetsä, jossa mustikkaa, sammalta. Joen rannasta nousevan rinteellä tasanne.			
<i>Kohteen kuvaus</i>			
Kohteessa on 2.2 x 1.7 metrin kokoinen, ainakin 1.2 metriä korkea, halkaistuista puista naulaamalla rakennettu, suorakaiteenmuotoinen puusuoja. Puusuoja on myös katto halkaistuista puista. Oviaukko on etelään päin, kohti jokirantaan johtavaa luontaista kulkuuomaa. Se on kiinni rakennuksen lounaiskulmassa ja 0.9 metriä leveä. Pitkät seinälinjat ovat etelä-pohjoissuuntaiset. Katon päällä on musta kattoluopa ja valkoinen muovi. Ovi on tehty laudoista.			
Romahtaneen rakenteen sisällä on mustaa muoviletkua.			
<i>Kohteen rajaus</i>			
Kohde rajautuu pistemäisesti koordinaattipisteiden mukaan.			
<i>Tulkinta</i>			
Puusuoja.			
<i>Lisätietoja</i>			
<i>Toimenpiteet</i>			
<i>Tarkastukset</i>			

Viranomais-rekisterinro:	Kunto: 0 Ei määritelty
Arvotus: 0 Ei määritelty	Olotila: 2 Ei käytössä
Selitys:	Kohteen suojele: 0 Ei määritelty
	Selitys:
Ympäristön suojele:	0 Ei määritelty
Selitys:	



Lankkusuvanto suoja, kuvattu kaakosta. Kuvaaja Inga Nieminen.

Kohdetyyppi:		Copyright:	© Metsähallitus 2008 © Maanmittauslaitos 1/MML/08
Koordinaatit:	X 7312947, Y 3445519, Z 115	Mittakaava:	1:8000



Leevinpolku laavu jäännös	MH-tunnus: 152252
----------------------------------	------------------------------

Kohdetyyppi:	1 Asuinpaikat	Haltija:	181 Metsätalous Länsi-Lappi
Ajoitus:	7116 Uusi aika	Ylläpitäjä:	181 Metsätalous Länsi-Lappi
Rakentamisvuosi:		Kunta:	683 Ranua
Lukumäärä:			

Koordinaattiselitys:		Geometria tuotettu:	4 Gps-mittaus, korjaamaton
Koordinaatit:	X 7339196, Y 3486978	Löydöt:	

Taustatiedot

Jarmo Lohelan ilmoitus.

Ympäristön kuvaus

Hakkuuaukea, jonka kasvatuluokka on 0. Aukea on kuivahkoa kangasta, jossa kasvaa sammalta, puolukkaa ja variksenmarjaa.

Kohteen kuvaus

Kohteessa on sahatuista laudoista ja pyöreistä puista rakennettu, tuohilla katettu 1.3 x 2.3 metrin kokoinen, korkeudeltaan ainakin 0.9 metriä ollut laavu, joka on romahtanut. Rakenteessa on nauvoja. Laavun tukirakenne on pyöreistä puista rakennettu. Puiden päälle on vaakasuoraan aseteltu lautoja, joiden päälle on asetettu poikittaissuuntaisia tuohilevyjä. Tuohilevyt ovat irtonaisia, joten ne on ilmeisesti kiinnitetty paikoilleen niiden päälle asetelluilla puurimoilla. Oviaukko aukeaa luoteeseen.

Kohteen rajaus

Kohde rajautuu pistemäisesti.

Tulkinta

Kohde on puusta ja tuohesta rakennettu, ilmeisesti väliaikaiseksi suojaksi tai yöpymispaikaksi tarkoitettu laavu.

Lisätietoja

Toimenpiteet

Tarkastukset

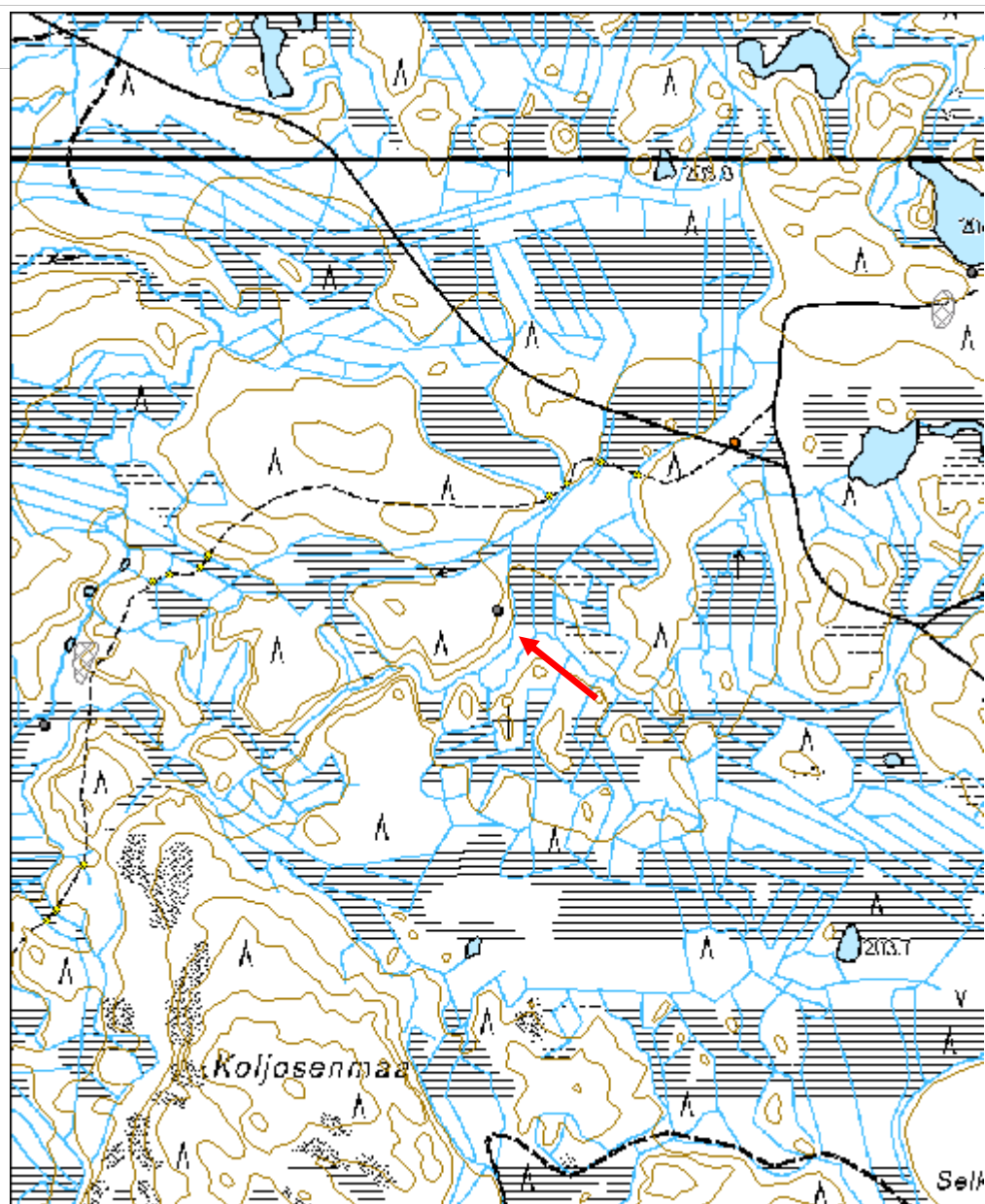
Viranomais-rekisterinro:		Kunto:	3 Huono
Arvotus:	8 Muu suojeuarvo	Olotila:	2 Ei käytössä
Selitys:		Kohteen suojeu:	9 Muu suojeuarvo
		Selitys:	

Ympäristön suojeu:	0 Ei määritelty
Selitys:	



Metsuri Jarmo Lohela ja harjoittelija Kaisa Silén tarkastelemassa Leevinpoolun laavun jäännöstä. Kuvattu lännestä. Kuvaaja Inga Nieminen.

Kohdetyyppi:	1 Asuinpaikat	Copyright:	© Metsähallitus 2008 © Maanmittauslaitos 1/MML/08
Koordinaatit:	X 7339196, Y 3486978	Mittakaava:	1:10000



Luiminkajärvi tammi		MH-tunnus: 148262	
Kohdetyyppi:	9 Valmistuspaikat/työpaikat	Haltija:	181 Metsätalous Länsi-Lappi
Ajoitus:	7116 Uusi aika	Ylläpitäjä:	181 Metsätalous Länsi-Lappi
Rakentamisvuosi:		Kunta:	683 Ranua
Lukumäärä:			
Koordinaatti-selitys:		Geometria tuotettu:	4 Gps-mittaus, korjaamaton
Koordinaatit:	X 7321971, Y 3500993, Z 187	Löydöt:	
<i>Taustatiedot</i>			
Taisto Ruokasen ilmoitus.			
<i>Ympäristön kuvaus</i>			
Luiminkajärven luusua, jonka ympärillä sekametsää. Metsän kuusia ja koivuja kasvasaa sekametsää, jonka kasvatusluokka on 40 ja jonka aluskasvillisuudessa kasvaa mustikkaa ja juolukkaa.			
<i>Kohteen kuvaus</i>			
Kohteessa on 7.5 metriä pitkä ja joen kohdalta 3 metriä leveä tammi. Joen molemmilla rannoilla on rannan suuntaiset tukit, joiden välillä on kiveystä sekä ainakin tammen pohjoispäädystä myös pohjan peittävä, joen suuntainen puurakenne. Joen länsirannalla tammeen liittyvä kiveys jatkuu noin kolme metriä.			
Joen itärannalla noin 7 metrin päässä on joen suuntainen, noin 3 metriä leveä, kuiva uoma, jonka pohjalla on joen suuntaisia tukkeja ja joka on ilmeisesti jonkunlainen tammeen liittyvä sivurakenne. Uomasta länteen jatkuu noin 15 metriä vallimainen maarakenne. Kohde on koordinaattipisteessä 3500990, 7321971.			
<i>Kohteen rajaus</i>			
Kohde rajautuu nauhamaisesti koordinaattien ja kohteen kuvauksen osoittamaan kohtaan.			
<i>Tulkinta</i>			
Tammi			
<i>Lisätietoja</i>			
<i>Toimenpiteet</i>			

Tarkastukset

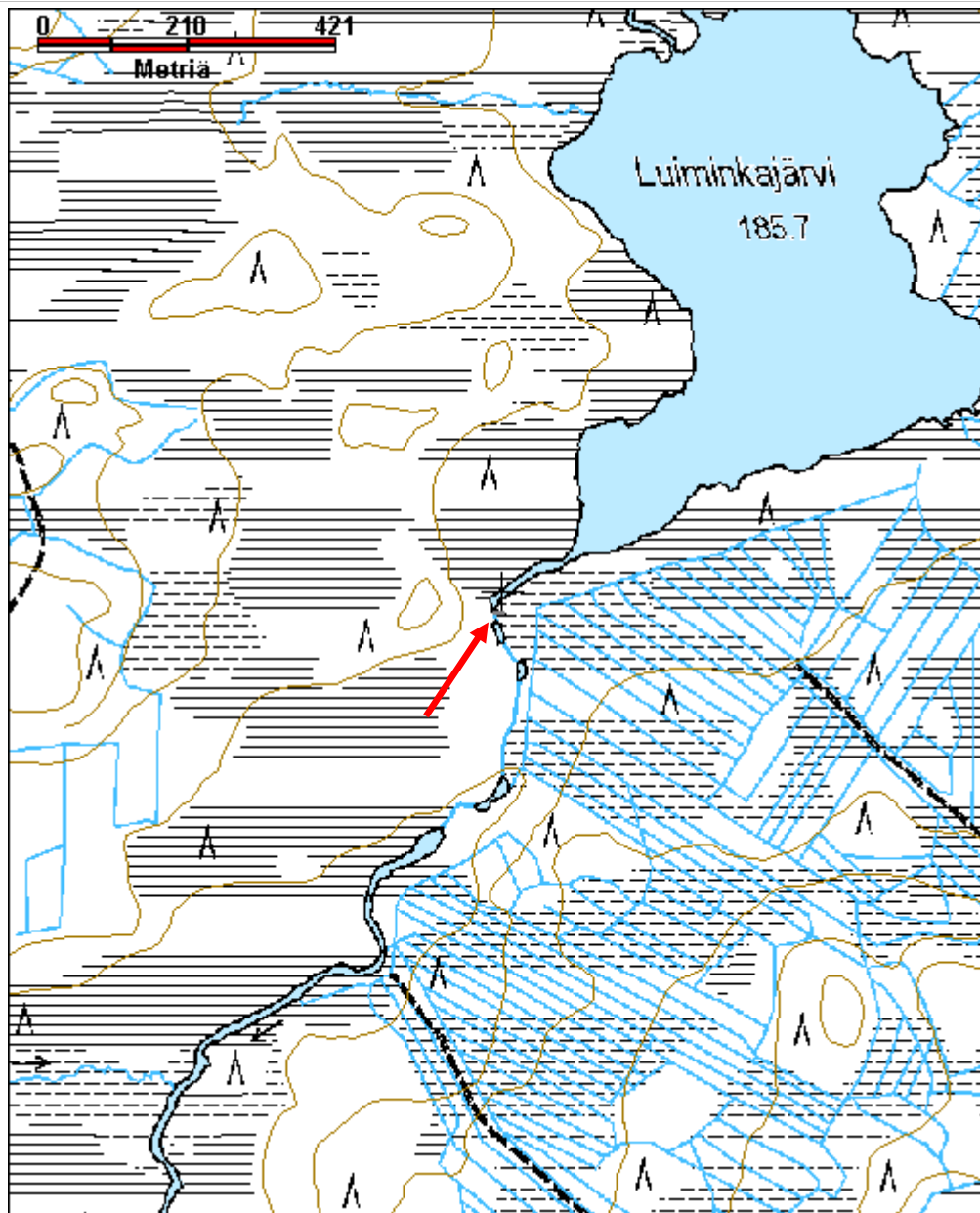
Viranomais-rekisterinro:		Kunto:	2 Kesinkertainen
Arvotus:	8 Muu suojeluarvo	Olotila:	2 Ei käytössä
Selitys:		Kohteen suojelu:	9 Muu suojeluarvo
		Selitys:	

Ympäristön suojelu:	0 Ei määritelty
Selitys:	



Luiminkajärvi tammi, kuvattu lounaasta. Kuvaaja Inga Nieminen.

Kohdetyyppi:	9 Valmistuspaikat/työpaikat	Copyright:	© Metsähallitus 2008 © Maanmittauslaitos 1/MML/08
Koordinaatit:	X 7321971, Y 3500993, Z 187	Mittakaava:	1:8000



Massilampi räkkäsuoja jäännös	MH-tunnus: 151511
--------------------------------------	------------------------------

Kohdetyyppi:	9 Valmistuspaikat/työpaikat	Haltija:	181 Metsätalous Länsi-Lappi
Ajoitus:	7116 Uusi aika	Ylläpitäjä:	181 Metsätalous Länsi-Lappi
Rakentamisvuosi:		Kunta:	683 Ranua
Lukumäärä:			

Koordinaattiselitys:		Geometria tuotettu:	4 Gps-mittaus, korjaamaton
Koordinaatit:	X 7336358, Y 3485700	Löydöt:	

Taustatiedot

Alpo Haarahiltusen ilmoitus.

Ympäristön kuvaus

Havupuita kasvava tasainen kangasmaasto, jossa on aluskasvillisuutena puolukkaa, ja mustikkaa. Metsän kasvatusluokka on 30.

Kohteen kuvaus

Kohteessa on 4 x 4,8 metrin kokoinen porojen räkkäsuoja, jonka itäpuolella on räkkäsuojaan rajoittuva, muodoltaan pyöreähkö, noin 7 x 9 metrin kokoinen aitaus. Räkkäsuojan oviaukko on 0.6 metriä leveä ja 0.7 metriä korkea.

Kohteen rajaus

Kohde rajautuu pistemäisesti.

Tulkinta

Porojen räkkäsuoja, jonka yhteydessä on pieni poroaitaus.

Lisätietoja

Toimenpiteet

Tarkastukset

Viranomaisrekisterinro:	Kunto:	2 Keskinertainen
	Olutila:	2 Ei käytössä

Arvotus:	8 Muu suojeluarvo	Kohteen suojelu:	9 Muu suojeluarvo
Selitys:		Selitys:	

Ympäristön suojelu:	0 Ei määritelty
Selitys:	

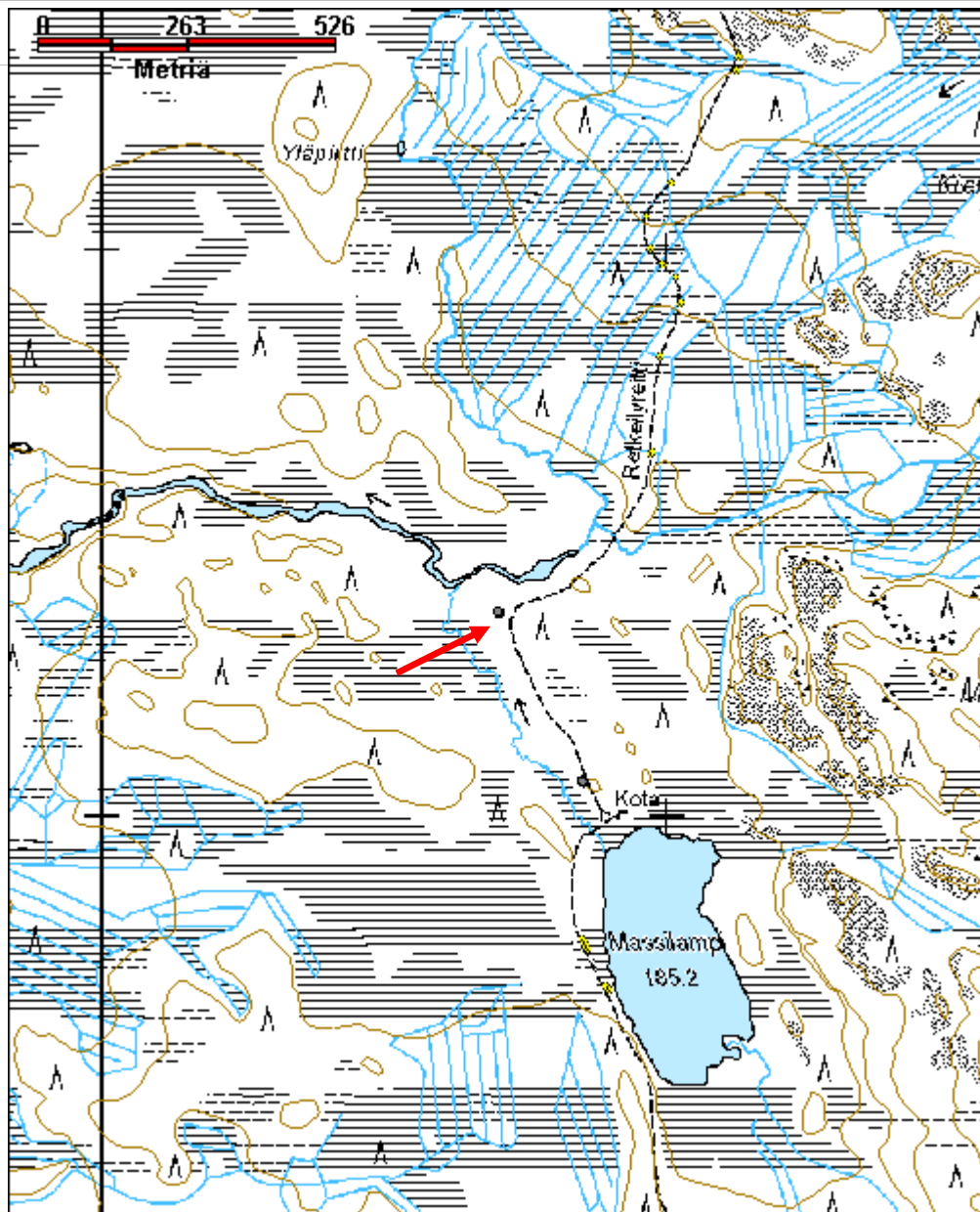


Massilampi räkkäsuoja kuvattu idästä. Kuvaaja Inga Nieminen.



Massilampi räkkäsuoja, kuvattu lännestä. Kuvaaja Inga Nieminen.

Kohdetyyppi:	9 Valmistuspaikat/työpaikat	Copyright:	© Metsähallitus 2008 © Maanmittauslaitos 1/MML/08
Koordinaatit:	X 7336358, Y 3485700	Mittakaava:	1:10000



Mätäsjoen tammi		MH-tunnus: 146655	
Kohdetyyppi:	9 Valmistuspaikat/työpaikat	Haltija:	181 Metsätalous Länsi-Lappi
Ajoitus:	7116 Uusi aika	Ylläpitäjä:	181 Metsätalous Länsi-Lappi
Rakentamisvuosi:		Kunta:	0
Lukumäärä:			
Koordinaattiselitys:		Geometria tuotettu:	4 Gps-mittaus, korjaamaton
Koordinaatit:	X 7341383, Y 3478101, Z 177	Löydöt:	
<i>Taustatiedot</i>			
Sutigis-merkintä ja Taisto Ruokasen ilmoitus.			
<i>Ympäristön kuvaus</i>			
Mätäsjoen ranta, joki noin 7 metriä leveä. Sekametsää, jonka kasvatusluokka 30 ja aluskasvillisuudessa mustikkaa, puolukkaa ja heinää.			
<i>Kohteen kuvaus</i>			
<p>Kohteessa on Mätäsjoen tammi. Tammen puurakenteet on kasattu joen etelärannalle, jonne ei päästy. Etelärannalla on näkyvissä myös sinkkiämpäri. Pohjoisrannalla on kivivalli, joka on 15 metriä pitkä, 1.4 metriä leveä ja 0.8 metriä korkea. Vallin reunoilla on havaittavissa myös puuta. Vallin päällä kasvavista männyistä arvioiden, Jarmo Lohelan arvion mukaan, tammi on ollut käytössä 1950-luvun alkupuolella. Tammen kohdalla joessa on näkyvillä kiviä, joita ei ole havaittavissa tammen ulkopuolella, joten ne liittyvät mahdollisesti tammen ankkuriarkkuun. Koordinaatit rannasta mitattuna ovat 3478083, 7341401.</p> <p>\par</p> <p>\par Etelärannalla, 35 metriä joen yläjuoksulle päin, on kasa sammaleen peittämiä puita, jotka ovat mahdollisesti uitettuja tukkeja tai ohjauspuita. Niiden kohdalla joen molemmin puolin on epäselvää kiveystä, joka ilmeisesti myös liittyy tammeen. Pohjoisrannalla on 8 metriä pitkä, 6 metriä leveä, 0.8 metriä korkea kivivalli.</p> <p>Puissa joen rannalla on niiden ympärille kierrettyä vahvaa rautalankaa.</p>			
<i>Kohteen rajaus</i>			
Kohde rajautuu alueena koordinaattipisteen ja kohteen kuvauksen mukaan.			
<i>Tulkinta</i>			
<i>Lisätietoja</i>			

--

Toimenpiteet

Tarkastukset

Viranomais-rekisterinro:		Kunto:	2 Kesinkertainen
Arvotus:	8 Muu suojeuarvo	Olotila:	2 Ei käytössä
Selitys:		Kohteen suojeu:	9 Muu suojeuarvo
		Selitys:	

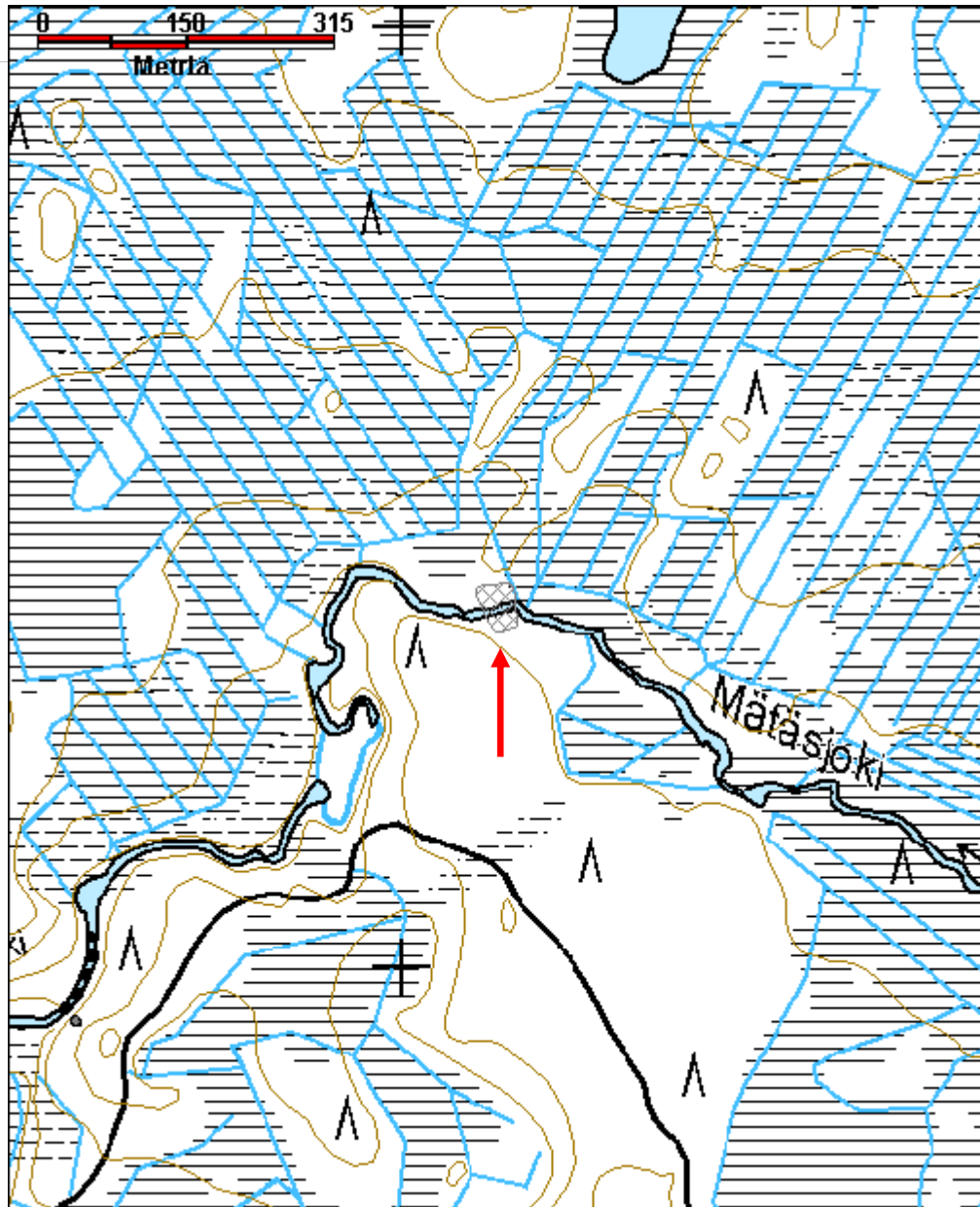
Ympäristön suojeu:	0 Ei määritelty
---------------------------	-----------------

Selitys:	
-----------------	--



Mätäsjoen tammen purettuja puurakenteita etelärannalla, kuvattu pohjoisesta.
Kuvaaja Inga Nieminen.

Kohdetyyppi:	9 Valmistuspaikat/työpaikat	Copyright:	© <i>Metsähallitus</i> 2008 © <i>Maanmittauslaitos</i> 1/MML/08
Koordinaatit:	X 7341383, Y 3478101, Z 177	Mittakaava:	1:6000



Palolampi kämppä jäännös	MH-tunnus: 151722
---------------------------------	------------------------------

Kohdetyyppi:	1 Asuinpaikat	Haltija:	181 Metsätalous Länsi-Lappi
Ajoitus:	7116 Uusi aika	Ylläpitäjä:	181 Metsätalous Länsi-Lappi
Rakentamisvuosi:		Kunta:	683 Ranua
Lukumäärä:			

Koordinaatti-selitys:		Geometria tuotettu:	4 Gps-mittaus, korjaamaton
Koordinaatit:	X 7324876, Y 3489944, Z 170	Löydöt:	

Taustatiedot

Alpo Haarahiltusen ilmoitus.

Ympäristön kuvaus

Kohde sijaitsee Ranua- Kemijärvi- tien pohjoispuolella sijaitseva nPalolammen itärannalla, osittain valtion ja osittain yksityisen omistamalla maalla. Alueella kasvaa kuusia ja mäntyjä ja aluskasvillisuutena mustikkaa, puolukkaa ja sammalta. Metsän kasvatuluokka on 40. Kämpän sisällä kasvaa nuoria koivuja ja saniaista.

Kohteen kuvaus

Kohteessa on valtion mailla oleva kämpän jäännös. Jäännökseen kuuluvat sauna- ja tallirakennus ovat kämpän ja lammen välissä, yksityisellä maalla.

Kämpärakennuksen pitkä sivu on 12 metriä ja lyhyt sivu 8,6 metriä pitkä. Rakennuksen lounaiskulmassa on pieni, 3 x 3.4 metrin kokoinen erillinen tila, mahdollisesti terävä pää. Rakennuksen kaakkoiskulmassa on pieni erillinen tila, johon on ollut kulku ulkopuolelta ja joka jää rakennuksen jää rakennuksen ehjien seinien ulkopuolellemutta seinälinjat olemassa, mahdollisesti aitaus tai pieni tila, Rakennuksen lounaiskulmassa on 18 säilynyttä hirsikertaa. Kämpä on koottu kookkaista hirsistä, näkyvissä olevista suurimman halkaisija on 40 senttimetriä. Hirsien välit on vuorattu seinäsammaleella.

Rakennuksen pitkien sivujen keskivaiheilla on metrin levyiset oviaukot. Terävässä päässä on ikkuna-aukko lammelle päin ja ovi pohjoiseen kämpän sisälle. terävän pään seinissä on noin 25 sentin mittaisia puutappeja, sekä niiden reikiä noin 60 sentin etäisyydellä toisistaan samassa hirressä. Hirret salvottu koirankaulalla ja katkottu sahalla.

Talli sijaitsee rannasta noin 40 metrin päässä. Rakennus on 7.3, x 8.2 metrin kokoinen. Oviaukko on keskellä eteläseinää.

Kaksihuoneinen, 6.5 x 5.2 metrin kokoinen saunarakennus sijaitsee rannan tuntumassa. Saunan metrin levyinen oviaukko on eteläisen seinän keskellä, ikkuna itäseinällä. Kiuas

isomman huoneen lounaisnurkassa.

Kohteen rajaus

Kohde rajautuu pistemäisesti.

Tulkinta

Kämpän, tallin ja saunan jäännökset.

Lisätietoja

Toimenpiteet

Tarkastukset

Viranomais-rekisterinro:

Kunto: 2 Keskinertainen

Arvotus: 8 Muu suojeuarvo

Olotila: 2 Ei käytössä

Kohteen suojeu: 9 Muu suojeuarvo

Selitys:

Selitys:

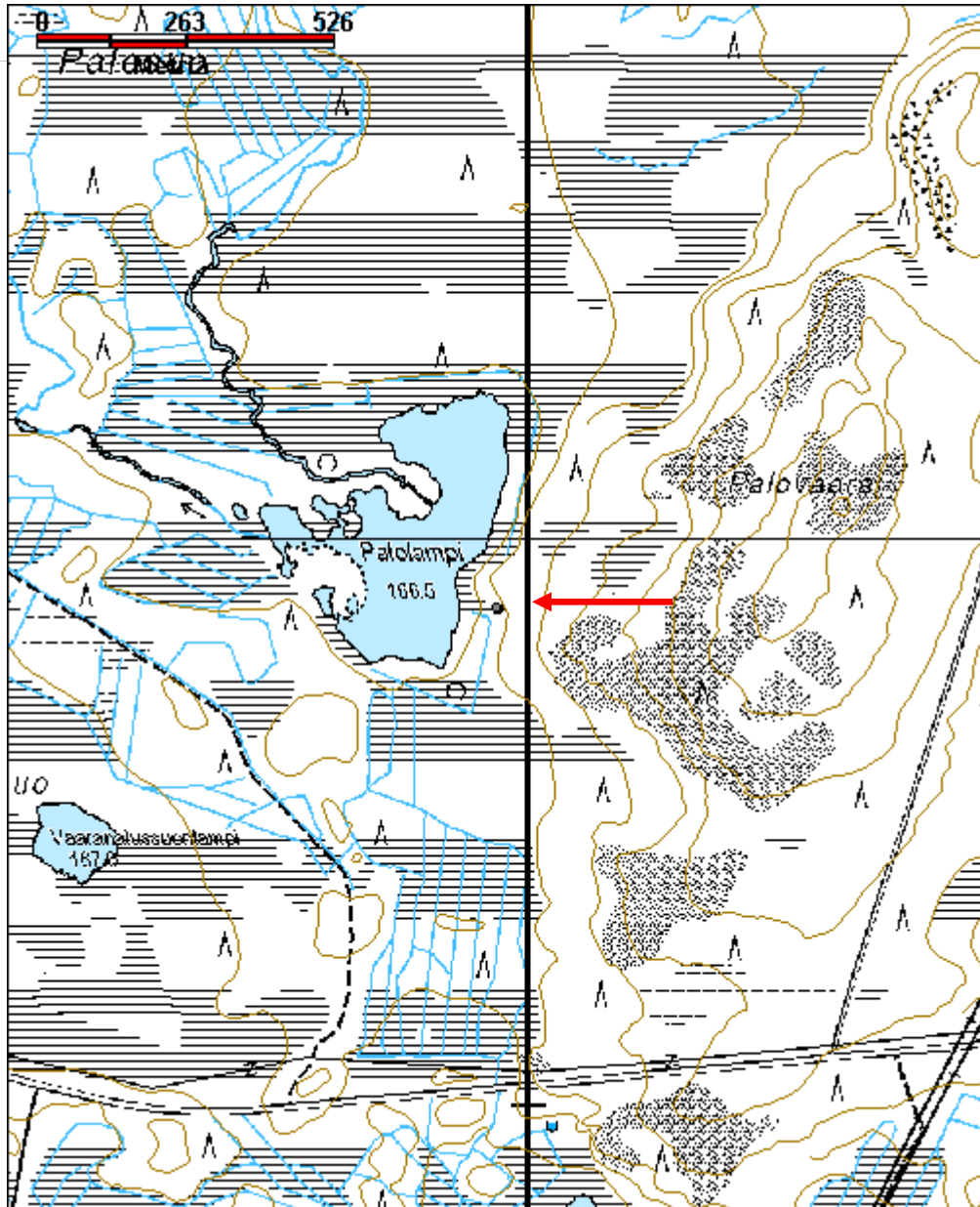
Ympäristön suojeu: 0 Ei määritelty

Selitys:



Palolampi sauna, kuvattu idästä. Kuvaaja Inga Nieminen.

Kohdetyyppi:	1 Asuinpaikat	Copyright:	© Metsähallitus 2008 © Maanmittauslaitos 1/MML/08
Koordinaatit:	X 7324876, Y 3489944, Z 170	Mittakaava:	1:10000



Palo-oja kämppä jäännös	MH-tunnus: 151740
--------------------------------	------------------------------

Kohdetyyppi:	1 Asuinpaikat	Haltija:	181 Metsätalous Länsi-Lappi
Ajoitus:	7116 Uusi aika	Ylläpitäjä:	181 Metsätalous Länsi-Lappi
Rakentamisvuosi:		Kunta:	683 Ranua
Lukumäärä:			

Koordinaatti-selitys:		Geometria tuotettu:	4 Gps-mittaus, korjaamaton
Koordinaatit:	X 7325537, Y 3488767, Z 168	Löydöt:	

Taustatiedot

Alpo Haarahiltusen ilmoitus.

Ympäristön kuvaus

Palo-ojan eteläpuolella kuusia ja mäntyjä kasvava metsä, jonka kasvatusluokka on 40. Aluskasvillisuutena metsässä on puolukkaa ja mustikkaa.

Kohteen kuvaus

Kohteessa on 6 x 5,6 metrin kokoinen rakennuksen jäännös, jonka lounaisnurkassa on kiuas, jonka itään päin aukeava suuaukko on holvikaarimaisesti kylmämuurauksella ladottu. Lounaisnurkan salvoksessa on kymmenen hirsikertaa jäljellä. Rakennus on lahonnut alhaaltapäin tasaisesti siten, että kattolautoja on eteläseinustalla toisen hirsikerran päällä. Länsieinän keskikohdassa on noin metrin levyinen oviaukko. Koillisnurkan päällä on tuohta, joka on mahdollisesti ollut katemateriaali. Rakenteessa ei havaittu nauvoja.

Kohteen rajaus

Kohde rajautuu pistemäisesti.

Tulkinta

Rakennuksen jäännös, jossa on harvinaisen hyvin säilynyt ja edustava kylmämuurattu uunin suuaukko.

Lisätietoja

Toimenpiteet

Tarkastukset

		Kunto:	3 Huono
Viranomais-rekisterinro:		Olotila:	2 Ei käytössä
Arvotus:	8 Muu suojeluarvo	Kohteen suojelu:	9 Muu suojeluarvo
Selitys:		Selitys:	
Ympäristön suojelu:	0 Ei määritelty		
Selitys:			

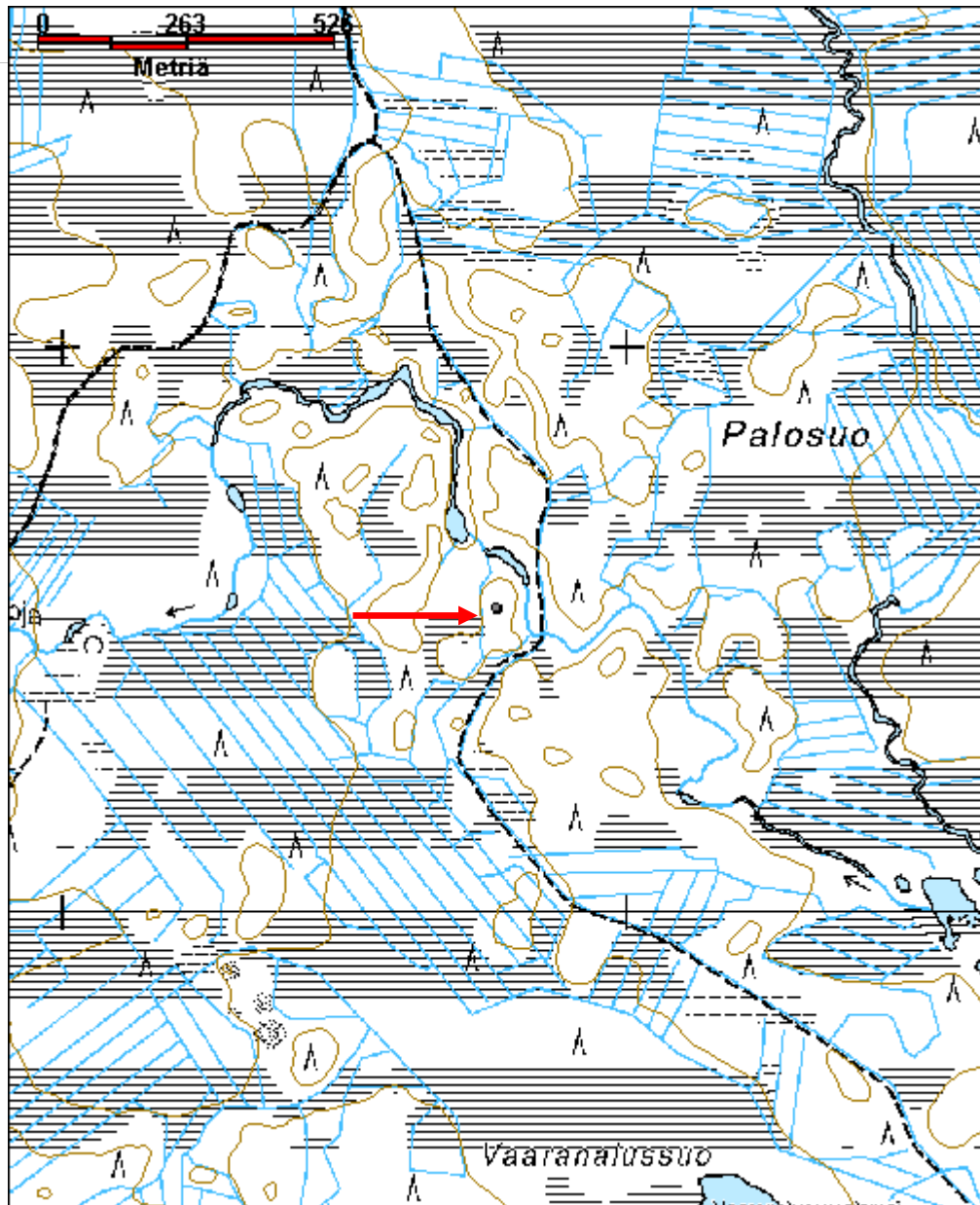


Palo-oja kämppä, kuvattu idästä. Kuvaaja Inga Nieminen.



Palo-oja uuninsuu, kuvattu idästä. Kuvaaja Inga Nieminen.

Kohdetyyppi:	1 Asuinpaikat	Copyright:	© <i>Metsähallitus</i> 2008 © <i>Maanmittauslaitos</i> 1/MML/08
Koordinaatit:	X 7325537, Y 3488767, Z 168	Mittakaava:	1:10000



Papinkallio erotusaita jäännös	MH-tunnus: 152323
---------------------------------------	-----------------------------

Kohdetyyppi:	9 Valmistuspaikat/työpaikat	Haltija:	181 Metsätalous Länsi-Lappi
Ajoitus:	7116 Uusi aika	Ylläpitäjä:	181 Metsätalous Länsi-Lappi
Rakentamisvuosi:		Kunta:	683 Ranua
Lukumäärä:			

Koordinaattiselitys:		Geometria tuotettu:	4 Gps-mittaus, korjaamaton
Koordinaatit:	X 7303214, Y 3472707	Löydöt:	

Taustatiedot

Alpo Haarahiltusen ilmoitus, Sutigis, peruskartta.

Ympäristön kuvaus

Hiekkapohjainen mäntymetsä, jonka kasvatusluokka on 20. Aluskasvillisuutena alueella on mustikkaa, puolukkaa ja sammalta.

Kohteen kuvaus

Kohteessa on laudoista naulaamalla tehty poroaita, sekä riiputusteline. Aita rajautuu Papinkalliontien molemmille puolille.

Kohteen rajaus

Kohde rajautuu aluemaisesti.

Tulkinta

Käytöstä poistunut poroaita.

Lisätietoja

Toimenpiteet

Tarkastukset

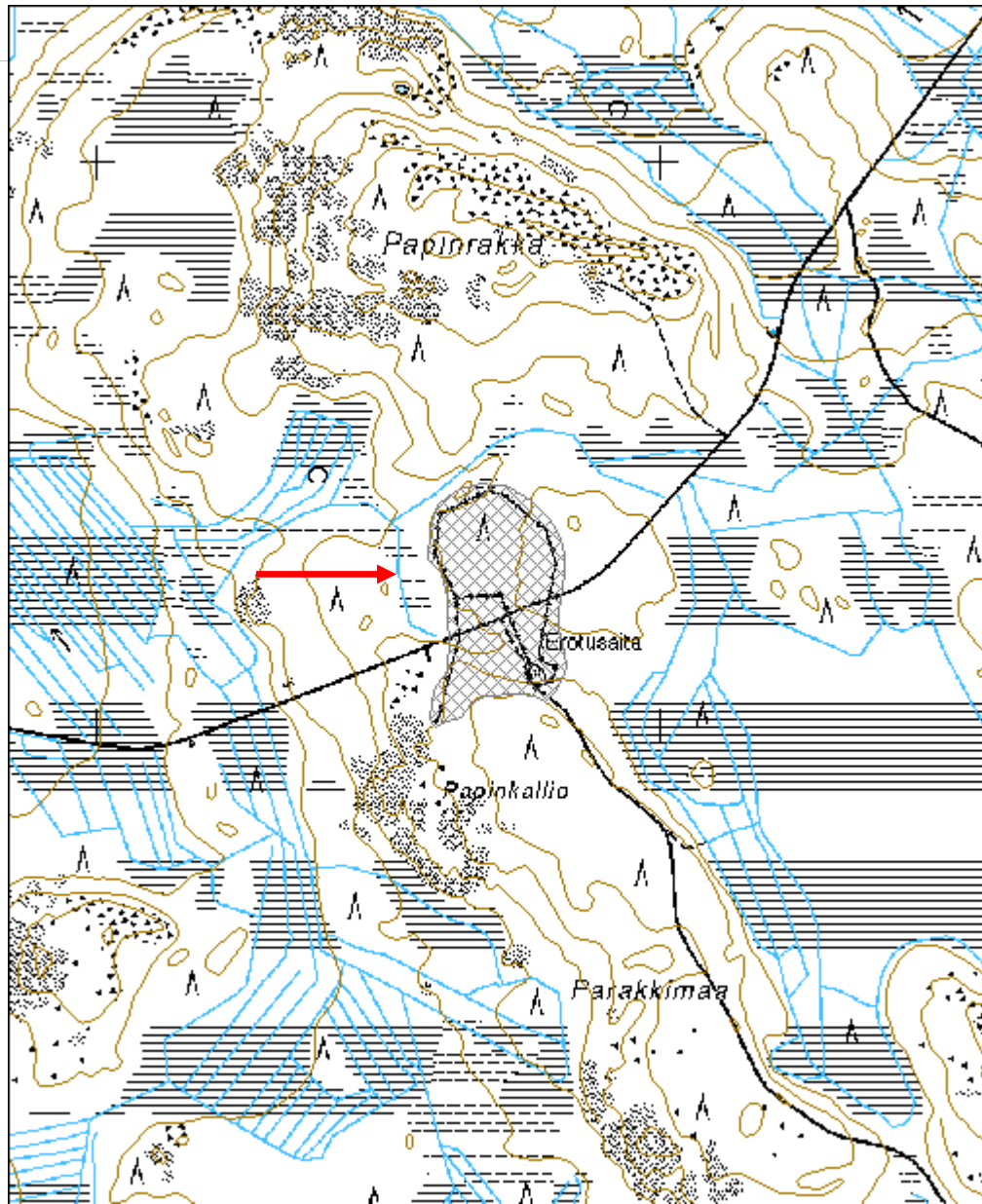
Viranomaisrekisterinro:		Kunto:	1 Hyvä
Arvotus:	8 Muu suojeleuarvo	Olotila:	2 Ei käytössä
		Kohteen	9 Muu suojeleuarvo

Selitys:	suojelu:
Selitys:	Selitys:
Ympäristön suojelu:	0 Ei määritelty
Selitys:	



Papinkallio erotusaita. Kuvaaja Inga Nieminen.

Kohdetyyppi:	9 Valmistuspaikat/työpaikat	Copyright:	© Metsähallitus 2008 © Maanmittauslaitos 1/MML/08
Koordinaatit:	X 7303214, Y 3472707	Mittakaava:	1:10000



Papinpalo kämppä jäännös	MH-tunnus: 152320
---------------------------------	------------------------------

Kohdetyyppi:	1 Asuinpaikat	Haltija:	181 Metsätalous Länsi-Lappi
Ajoitus:	7116 Uusi aika	Ylläpitäjä:	181 Metsätalous Länsi-Lappi
Rakentamisvuosi:		Kunta:	683 Ranua
Lukumäärä:			

Koordinaattiselitys:		Geometria tuotettu:	4 Gps-mittaus, korjaamaton
Koordinaatit:	X 7303082, Y 3471438	Löydöt:	

Taustatiedot

Jarmo Lohelan ilmoitus.

Ympäristön kuvaus

Papinpalontien pohjoispuoli, hiekkapohjainen sekametsä jonka kasvatusluokka on 20. Metsässä on kasvillisuutena koivua, haapaa, kuusta ja aluskasvillisuutena puolukkaa ja sammalta.

Kohteen kuvaus

Kohteessa on 28 x 8.5 metrin kokoinen suorakaiteenmuotoinen rakennuksen jäännös, josta on jäljellä luonnonkivistä kasattu kivijalka. Rakennuksessa on kolme erillistä, kivivalleilla jaettua huonetilaa, jotka ovat keskenään samankokoiset. Keskimmaisessä tilassa on hajonnut kamiinan jäännös. Seinälinjat ovat pääilmansuuntien mukaiset, pitkät seinät itä-länsi-suuntaiset. Rakennus on todennäköisesti purettu, koska puuosia ei ole näkyvillä. koord. 3471438, 7303082. Kämpän alalla on lasia, metalliromua ja kattohuopaa. Selkeää uunirakenteen paikkaa ei rakenteessa havaittu. Lounaisnurkassa kivijalka erottuu selkeästi, kivijalan leveys on 1.4 metriä ja korkeus rakennuksen ulkopuolisesta maanpinnasta mitaten 0.5 metriä. Jarmo Lohelan arvion mukaan vanhimmat puut kämpän alalla ovat 35-40 vuotta.

Papinpalontien eteläpuolella on puinen huussirakenne ja kaksi sahanpurun peittämää purettun rakennuksen alaa.

Tien eteläpuolella on 5 x 1.6 metrin kokoinen huussi, jossa on laudoista rakennettu, kattohuovalla päällystetty vinokatto. Huussi on laudoista rakennettu ja punaiseksi maalattu. Huussi sijaitsee koordinaattipisteessä 3471430, 7303038. Huussin itäpäädyssä on yksittäisvessa, johon oviaukko on rakennuksen päädyssä. Länsipäädyssä on isompi WC, johon klku on ollut rakennuksen etupuolelta.

Huussin eteläpuolella on kaksi purettua rakennuksen jäännöstä, joista pienempi sijaitsee koordinaattipisteessä 3471444 7303049. Rakennus on kooltaan 2,8 x 3.5 metriä. Rakennuksessa on ollut lautaseinät ja kattohuopaa. Laudoituksen sisäpuolella on

maapenkka.

Suurempi rakennus sijaitsee koordinaattipisteessä 3471444, 7303052. Rakennus on kooltaan 7 x 5 metriä, rakennuksen alalla on purua ja roskaa. Rakennuksen jäännöksen vieressä on lautakasa, jossa on ilmeisesti rakennuksen puretut seinät.

Kohteen rajaus

Kohde rajautuu pistemäisesti.

Tulkinta

Purettu kämppä ja siihen liittyviä rakenteita.

Lisätietoja

Toimenpiteet

Tarkastukset

**Viranomais-
rekisterinro:**

Kunto: 3 Huono

Arvotus: 99 Ei suojeluarvoa

Olotila: 2 Ei käytössä

**Kohteen
suojaus:** 99 Ei suojeluarvoa

Selitys:

Selitys:

Ympäristön suojele: 0 Ei määritelty

Selitys:

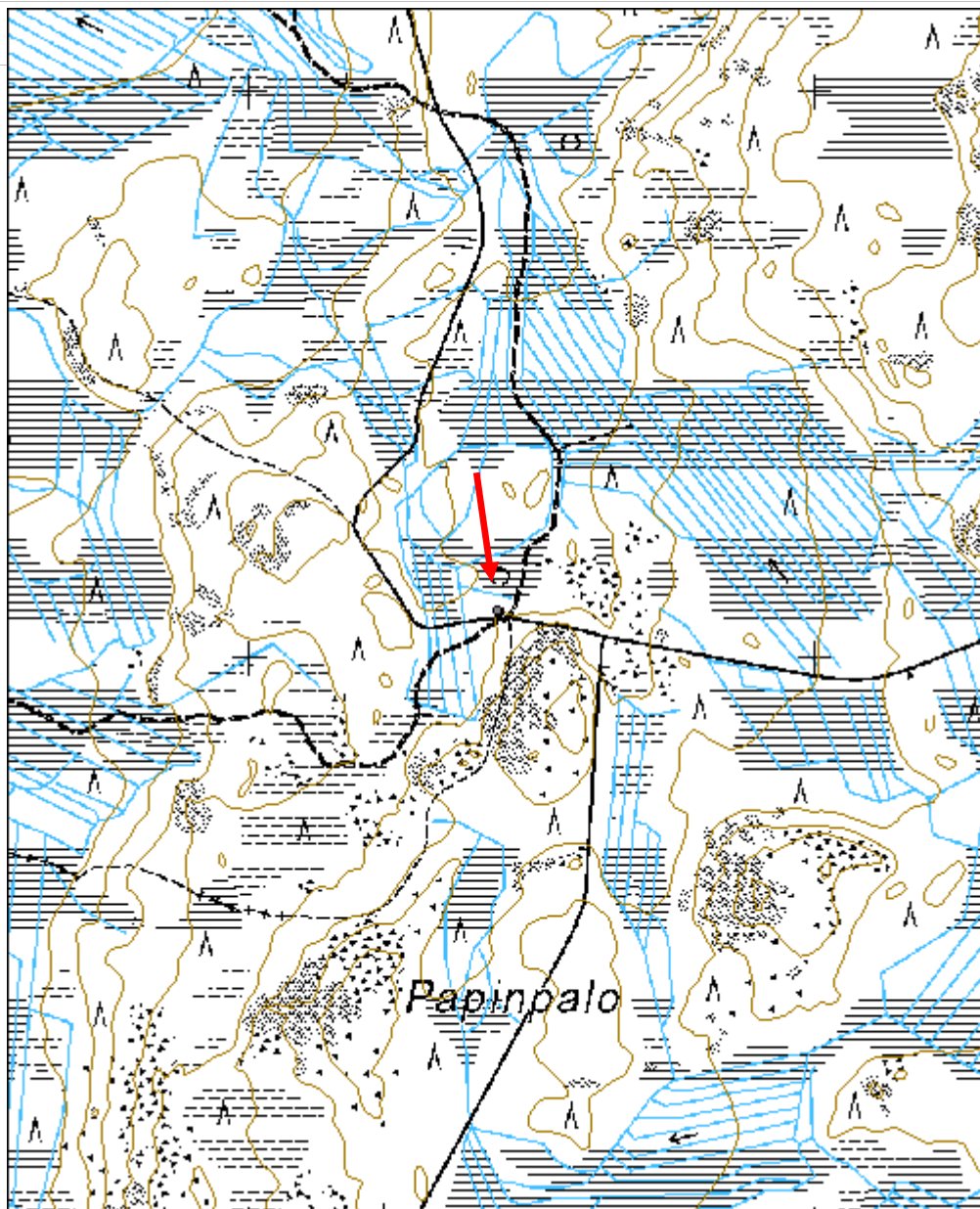


Papinpalo rakennus jäännös kuvattu etelästä. Kuvaaja Inga Nieminen.



Papinpalo huussi, kuvattu koillisesta. Kuvaaja Inga Nieminen.

Kohdetyyppi:	1 Asuinpaikat	Copyright:	© Metsähallitus 2008 © Maanmittauslaitos 1/MML/08
Koordinaatit:	X 7303082, Y 3471438	Mittakaava:	1:10000



Pikku-Nuupas kivisilta		MH-tunnus: 148385
-------------------------------	--	-----------------------------

Kohdetyyppi:	13 Liikennekohteet	Haltija:	181 Metsätalous Länsi-Lappi
Ajoitus:	7116 Uusi aika	Ylläpitäjä:	181 Metsätalous Länsi-Lappi
Rakentamisvuosi:		Kunta:	683 Ranua
Lukumäärä:			

Koordinaatti-selitys:		Geometria tuotettu:	4 Gps-mittaus, korjaamaton
Koordinaatit:	X 7321882, Y 3470706, Z 155	Löydöt:	

Taustatiedot

Alpo Haarahiltusen ilmoitus.

Ympäristön kuvaus

Vanha Rovaniementien tielinja, jonka ali kulkee Nuupasojan sivuhaara. Ympäröivän havumetsän kasvatusluokka on 30.

Kohteen kuvaus

Kohteessa on vanhan Rovaniemen tien kohdalla 0.5 metriä korkeista, 1.7 metriä leveistä, neliskanttisista kivistä kasattu silta, jonka leveys on 8.8 metriä. Sillan rummun aukon koko leveys on 0.6 metriä ja korkeus metrin.

Kohteen rajaus

Kohde rajautuu pistemäisesti.

Tulkinta

Kivisilta

Lisätietoja

Toimenpiteet

Tarkastukset

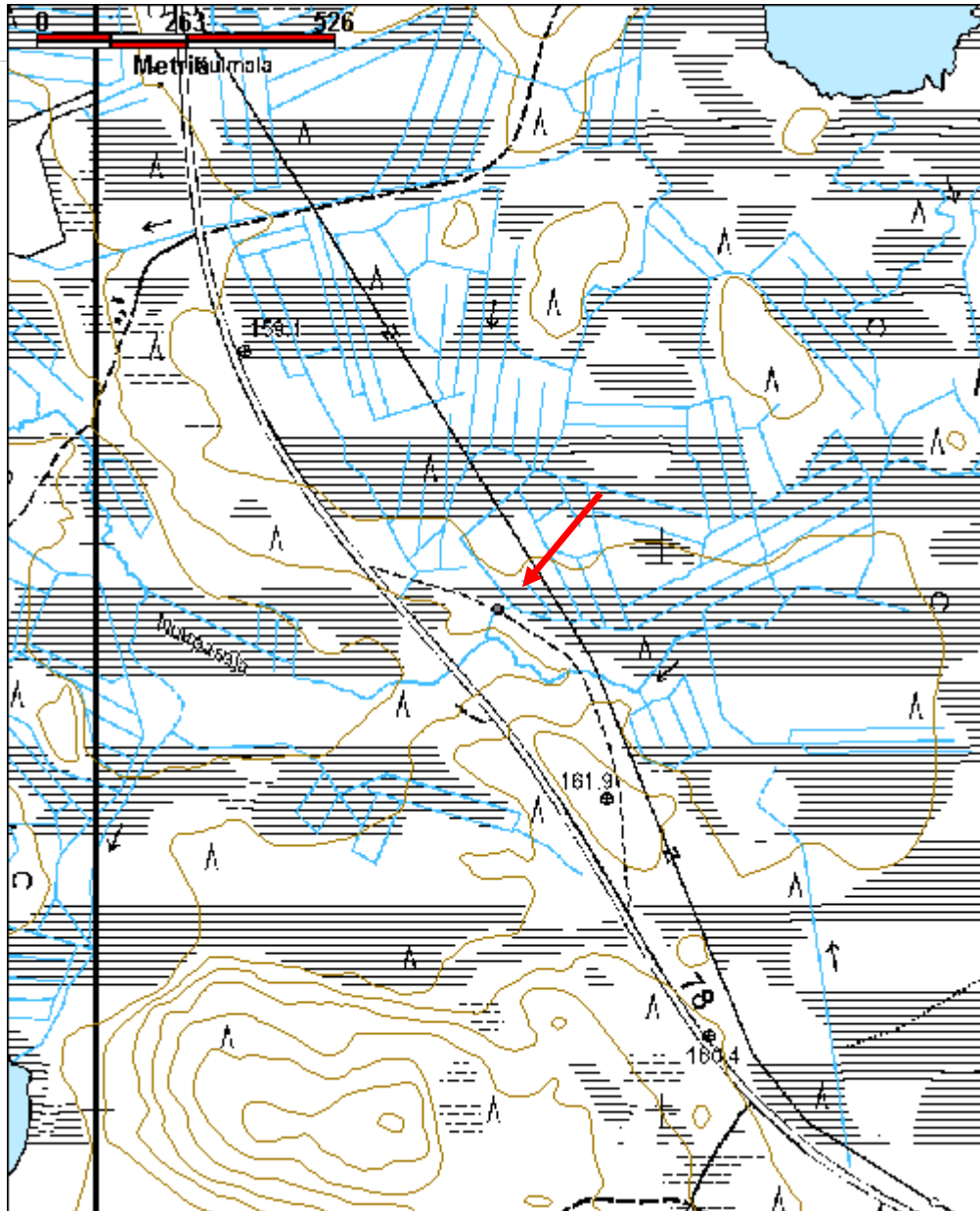
Viranomais-rekisterinro:	Kunto: 1 Hyvä
	Olutila: 2 Ei käytössä

Arvotus:	8 Muu suojeluarvo	Kohteen suojelu:	9 Muu suojeluarvo
Selitys:		Selitys:	
Ympäristön suojelu:	0 Ei määritelty		
Selitys:			



Pikku-Nuupas kivilta, kuvattu lounaasta. Kuvaaja Inga Nieminen.

Kohdetyyppi:	13 Liikennekohteet	Copyright:	© Metsähallitus 2008 © Maanmittauslaitos 1/MML/08
Koordinaatit:	X 7321882, Y 3470706, Z 155	Mittakaava:	1:10000



Raatovaara leimapuu	MH-tunnus: 151508
----------------------------	------------------------------

Kohdetyyppi:	9 Valmistuspaikat/työpaikat	Haltija:	181 Metsätalous Länsi-Lappi
Ajoitus:	7116 Uusi aika	Ylläpitäjä:	181 Metsätalous Länsi-Lappi
Rakentamisvuosi:		Kunta:	683 Ranua
Lukumäärä:			

Koordinaatti-selitys:		Geometria tuotettu:	4 Gps-mittaus, korjaamaton
Koordinaatit:	X 7330795, Y 3490441, Z 210	Löydöt:	

<i>Taustatiedot</i>
Löytyi inventoinnissa.
<i>Ympäristön kuvaus</i>
Raatovaaran länsipuolella, Kuoppelikontien itäpuoli 20 metriä, kelotettuja puita sisältävässä taimikossa.

Kohteen kuvaus

Kohteessa on noin 20 metriä Kuoppelikontien länsipuolella kelotettu puu, jossa on leimakirveellä lyöty leima. Puun eteläpuolella, 1,7 metrin korkeudella on 5 x 3 senttimetrin kokoinen pilkka, jossa on yksi puolikuuta muistuttava leima. Puu on tyvestä kuorittu.

Kohteen rajaus

Kohde rajautuu pistemäisesti.

Tulkinta

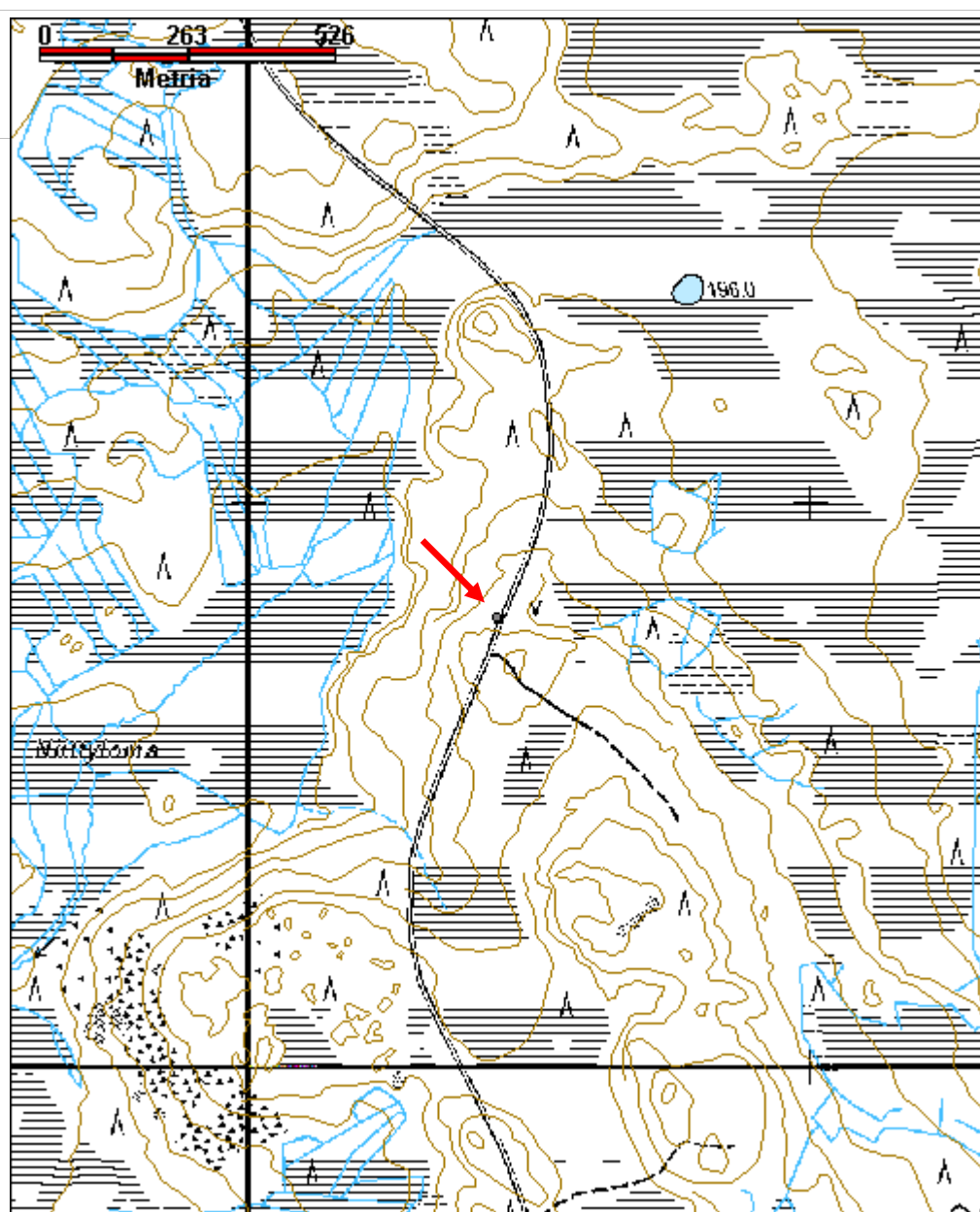
Ilmeisesti yksityisen yhtiön leimakirveellä leimattu puu.

Lisätietoja***Toimenpiteet******Tarkastukset***

Viranomais-rekisterinro:		Kunto:	2 Keskinertainen
		Olotila:	2 Ei käytössä
Arvotus:	99 Ei suojeluarvoa	Kohteen suojelu:	99 Ei suojeluarvoa
Selitys:		Selitys:	

Ympäristön suojelu:	0 Ei määritelty
Selitys:	

Kohdetyyppi:	9 Valmistuspaikat/työpaikat	Copyright:	© <i>Metsähallitus</i> 2008 © <i>Maanmittauslaitos</i> 1/MML/08
Koordinaatit:	X 7330795, Y 3490441, Z 210	Mittakaava:	1:10000



Saarilammit kellari jäännös	MH-tunnus: 151632
------------------------------------	------------------------------

Kohdetyyppi:	1 Asuinpaikat	Haltija:	181 Metsätalous Länsi-Lappi
Ajoitus:	7116 Uusi aika	Ylläpitäjä:	181 Metsätalous Länsi-Lappi
Rakentamisvuosi:		Kunta:	683 Ranua
Lukumäärä:			

Koordinaatti-selitys:		Geometria tuotettu:	4 Gps-mittaus, korjaamaton
Koordinaatit:	X 7339864, Y 3488064, Z 205	Löydöt:	

Taustatiedot

Alpo Haarahiltusen ilmoitus.

Ympäristön kuvaus

Saarilammin havumetsää kasvava pohjoisranta. Aluskasvillisutena sammalta ja puolukkaa. Metsän kasvatusluokka on 40.

Kohteen kuvaus

Alpo Haarahiltunen on nähnyt paikalla rakennuksen noin 25 vuotta sitten. Rakennus on sittemmin purettu. Paikalla on havaittavissa jonkun verran rakennusjätettä. Paikalla on hiekkamaahan kaivettu, noin 5 x 3 metrin kokoinen kellarin jäännös. Koordinaattipiste on mitattu kellarin keskeltä. Rakennus on sijainnut kellarin ja rantaviivan välissä. Kellarin seinät ovat olleet laudoilla vuoratut. Myös oviaukon edustalla on lautaa ja nauvoja.

Kohteen rajaus

Kohde rajautuu pistemäisesti.

Tulkinta

KOhteessa on jo purettuun rakennukseen liittyvä kellarin jäännös.

Lisätietoja

Toimenpiteet

Tarkastukset

Viranomais-rekisterinro:

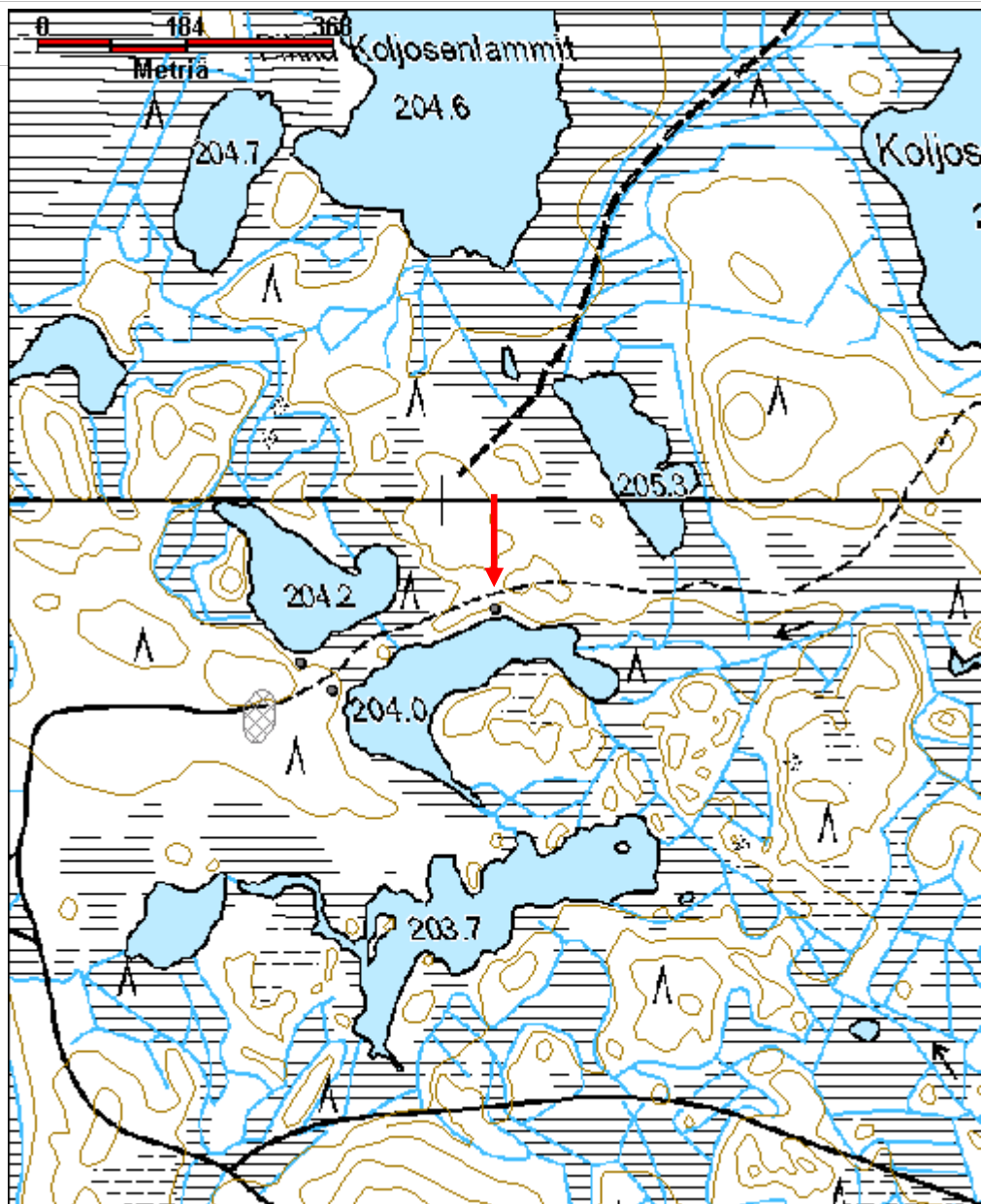
Kunto: 3 Huono

Arvotus:	8 Muu suojeluarvo	Olotila:	2 Ei käytössä
Selitys:		Kohteen suojelu:	9 Muu suojeluarvo
Selitys:		Selitys:	
Ympäristön suojelu:	0 Ei määritelty		
Selitys:			



Saarilammit kellarin sisustaa, kuvattu kaakosta. Kuvaaja Inga Nieminen.

Kohdetyyppi:	1 Asuinpaikat	Copyright:	© Metsähallitus 2008 © Maanmittauslaitos 1/MML/08
Koordinaatit:	X 7339864, Y 3488064, Z 205	Mittakaava:	1:7000



Sammakkokankaat rakennus jäännös		MH-tunnus: 147155	
Kohdetyyppi:	17 Kivi- ja maarakenteet	Haltija:	181 Metsätalous Länsi-Lappi
Ajoitus:	7116 Uusi aika	Ylläpitäjä:	181 Metsätalous Länsi-Lappi
Rakentamisvuosi:		Kunta:	683 Ranua
Lukumäärä:			
Koordinaatti-selitys:		Geometria tuotettu:	4 Gps-mittaus, korjaamaton
Koordinaatit:	X 7317269, Y 3487314, Z 175	Löydöt:	
<i>Taustatiedot</i>			
Löytyi inventoinnissa.			
<i>Ympäristön kuvaus</i>			
Sammakkokankaiden pohjoisemman laen lounaispuoleli. Mäntymetsää, jonka kasvatuluokka on 30 ja jossa kasvaa aluskasvillisuudessa puolukkaa, mustikkaa ja seinäsammalta.			
<i>Kohteen kuvaus</i>			
<p>Kohteessa on harjumaisen muodostelman päässä maahan kaivettu, neliönmuotoinen kuoppa, jonka seinissä on hirsirakenne. Oviaukkoa tai kulkuväyläarakenteessa ei ole havaittavissa. Rakenteen koko on 2.5 x 3.0 metriä. Pitempi seinälinja on itä-länsisuuntainen. Seiniä kiertää ainakin neljä hirsikertaa ja hirret ulottuvat noin metrin korkeuteen. Hirsikertojen päällä, itä- ja länsireunoilla on kuopan pohjalla reunoja vasten pystyssä puita, jotka ovat mahdollisesti muodostaneet kattorakenteen.</p> <p>Kuoppaa ympäröivät maavallit ulottuvat kuopan pohjalta mitaten noin 1.5 metrin korkeuteen. Vallin päällä kasvaa iältään noin 50- 60-vuotiaita mäntyjä.</p> <p>Kohteen ulkopuolella, sen koillisnurkalla, on 2 metriä pitkä ja metrin leveä, noin 0.6 metriä korkea maansekainen kivirakenne. Rakenne muodostuu pyörityneistä, noin kahden nyrkin kokoisista kivistä.</p>			
<i>Kohteen rajaus</i>			
Kohde rajautuu pistemäisesti koordinaattien osoittamaan kohtaan.			
<i>Tulkinta</i>			
Rakenteen ympäristöstä ei löytynyt viitteitä muista rakennuksista, jihin liittyvä kellari rakenne voisi olla. Kyseessä saattaa olla maasauna tai piilopaikka, johon kuljettu portaita tai tikapuita pitkin maan pinnalta laskeutuen.			
<i>Lisätietoja</i>			

--

Toimenpiteet

<i>Tarkastukset</i>

Viranomais-rekisterinro:		Kunto:	2 Kesinkertainen
Arvotus:	8 Muu suojeuarvo	Olotila:	2 Ei käytössä
Selitys:		Kohteen suojeu:	9 Muu suojeuarvo
		Selitys:	

Ympäristön suojeu:	0 Ei määritelty
---------------------------	-----------------

Selitys:	
-----------------	--

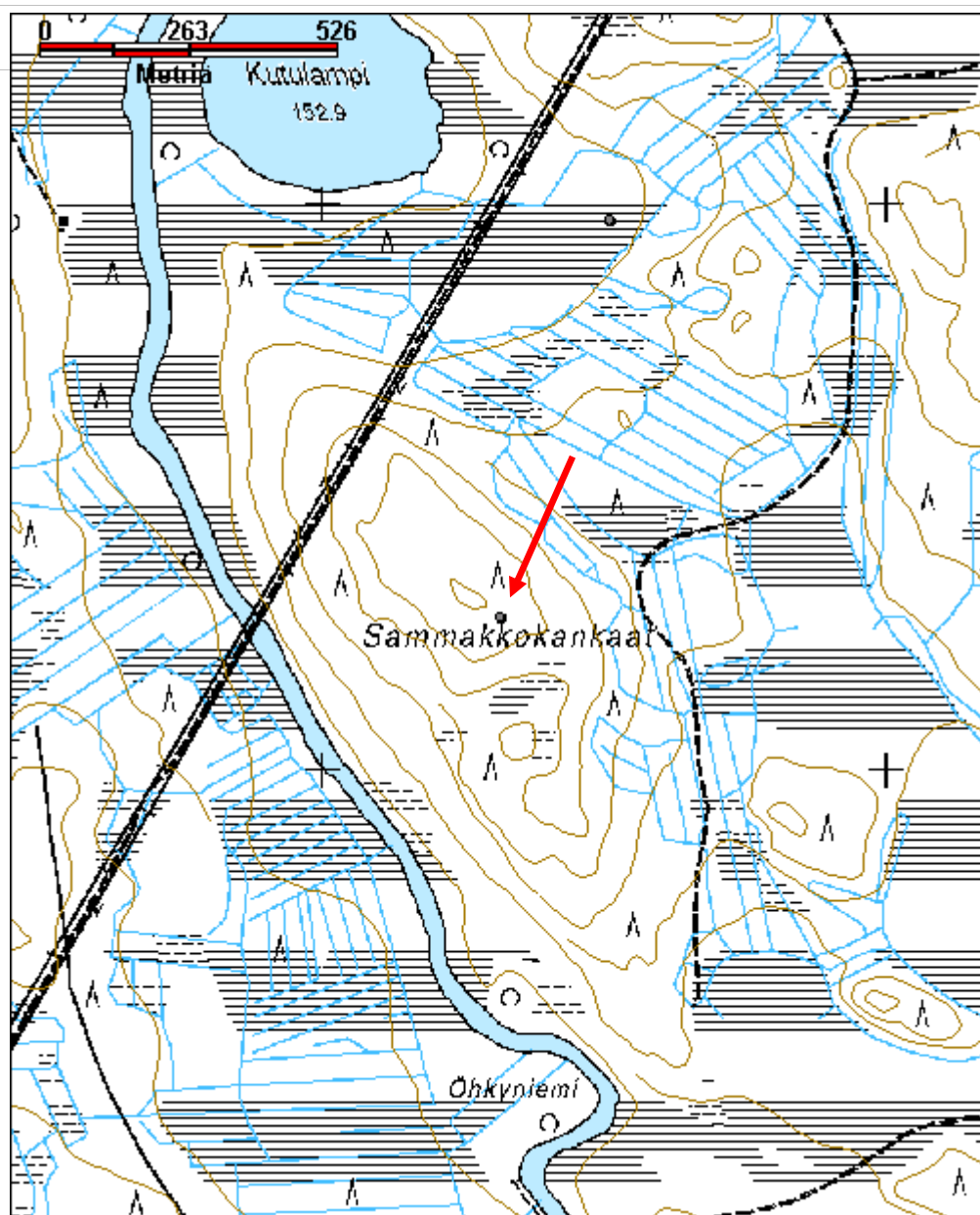


Sammakkokankaat, rakennus jäännös kuvattu etelästä. Kuvaaja Inga Nieminen.



Sammakkokankaat, rakenteen sisäosa, kuvattu etelästä. Kuvaaja Inga Nieminen.

Kohdetyyppi:	17 Kivi- ja maarakenteet	Copyright:	© Metsähallitus 2008 © Maanmittauslaitos 1/MML/08
Koordinaatit:	X 7317269, Y 3487314, Z 175	Mittakaava:	1:10000



Saukkokangas taistelupaikka	MH-tunnus: 152638
------------------------------------	------------------------------

Kohdetyyppi:	5 Puolustusvarustukset	Haltija:	181 Metsätalous Länsi-Lappi
Ajoitus:	7116 Uusi aika	Ylläpitäjä:	181 Metsätalous Länsi-Lappi
Rakentamisvuosi:		Kunta:	683 Ranua
Lukumäärä:			

Koordinaatti-selitys:		Geometria tuotettu:	4 Gps-mittaus, korjaamaton
Koordinaatit:	X 7341082, Y 3466451, Z 198	Löydöt:	

Taustatiedot

Kohde löytyi inventoinnissa.

Ympäristön kuvaus

Ranua-Rovaniemi-tien itäpuoli, joka laskee loivana rinteinä idässä ja etelässä kosteikkoon..Alueen eteläreunalla kulkee metsätien pätkä. Alueella kasvaa havumetsää, jossa on aluskasvillisuutena mustikkaa. Metsän kasvatusluokka on 30. Alue on Lapin sodan muistomerkistä ja sen yhteydestä lähtevän Taistelupolun alusta noin 500 metriä kaakkoon.

Kohteen kuvaus

Kohteessa on poteroita, teltanpaikkoja ja ilmeisesti myös konekivääripesäkkeitä. Jäännökset ovat kolmena erillisenä ryhmänä, jotka on jaettu kohteiksi Saukkokangas, Saukkokangas2 ja Saukkokangas3 Rovaniemen suunnasta alkaen. Alakohteissa on käytetty juoksevaa numeroinria alakohteen tyypistä riippumatta sitensiten, että alakohteet 1-30 kuuluvat kohteeseen Saukkokangas.

Poterot ovat kooltaan keskimäärin 1.2 x 0.8 m ja syvyydeltään 0.7m. Yksittäisten poteroiden koot on mainittu kohdekuvauksessa ainoastaan mikäli ne poikkeavat olennaisesti muodoltaan tai mitoiltaan edellisestä. Poteroiden syvyydet on mitattu rintamasuunnan puolelta.

Potero1: koordinaatit 3466429, 7341168. suunta itä-länsi.

Potero 2: 3466443, 7341138, luode-kaakko, kiveys koillispuolella. 1.5 x 5, syvyys 1.1 m.

Potero 3: 3466441, 7341140, kiveys itäpuolella, ei selkeää kuoppaa.

Potero 4: 3466435, 7341130. Epäselvä, pyöreä ja syvä pieni kolo, jonka itäpuolella kiviä.

Potero 5: 3466436, 7341126. 2.5 x 1, dyvyys 0.6 m. Potero on pohjoispäästään pohjois-etelä ja eteläpäästään luode- kaakko-suuntainen, kiveys itäpuolella.

Potero 6: 3466447, 7341125. suunta luode-kaakko.

Potero 7: 3466451, 7341118, suunta luode-kaakko, kiveys koillispuolella, kiveyksen päällä peltipurkki. Kivetty.

Potero 8: 3466467, 7341103, suunta itä- länsi, kiveys pohjoispuolella.

Potero 9: 3466471, 7341116, suunta itä-länsi, kiveys pohjois- ja itäpuolella.

Potero10: 3466470, 7341117. L-muoto, pohjoispää pohjois-eteläsuuntainen, itäpääty luode-kaakko-suuntainen. Kokonaispituus 2 metriä.

Potero 11: 3466469, 7341105 kiveystä luode- ja koillispuolilla.

Alpo Haarahiltunen löytänyt koordinaattipisteestä 3466485, 7341098 kevytkonkriväärin panosvyön nostettuna matalalle männynoksalle.

Potero 12: 3466480, 7341104 kiveys itäpuolella.

Potero 13: 3466483, 7341094.kiveys itäpuolella.

Potero 14: 3466507, 7341084, kiveys itäpuolella.

Potero 15: 3466507, 7341064. kiveys muualla paitsi länsipuolella.

Potero 16: 3466504, 7341056kiveys itäpuolella. Suunta pohjois-etelä.

Potero 17: 3466497, 7341051. suunta pohj-etelä, kiveys idässä.

Potero 18: 3466465, 7341038, suunta koillis-lounas, iso maakivi kaakkoispuolella, koillispuolelle ladottu suojaa koillispuolelle.

Potero 19: 3466447, 7341022, kiveys kaakkoispuolella.

Potero 20: 3466442, 7341064, suunta itä-länsi.

Potero 21: 3466440, 7341066, valli kaakossa.

Potero 22: 3466429, 7341067, maakivi eteläpuolella, valli itäpuolella, suunta itä-länsi.

Kuoppa 23: 3466422, 7341057. 1.6 x 1.6 m kokoinen, hieman neliskulmainen, syvyydeltään 0.5 m kuoppa, jonka länsikulmassa on noin neljänneksen kuopasta täyttävä maakivi.

Kuoppa 24: 3466418, 7341027, luode-kaakko-suuntainen, 4 x 3 metriä kokoinen, noin metrin syvyinen kuoppa, jonka pohjalla on 1.1. x 0.8 x 0.3 metriä kokoinen maakivi, jonka kyljessä näkyy porausreikiä.

Potero 25: 3466420, 7341037. suunta lounais-koillinen, valli kaakkoispuolella.

Potero 26: 3466407, 7341046, suunta koillinen-lounas, valli kaakossa.

Potero 27: 3466407, 7341088, suunta koillinen-lounas.

Potero 28: 3466407, 7341068, suunta pohjoinen-etelä

Potero 29: 3466399, 7341047, suunta luode-kaakko, valli kaakkoispuolella.

Potero 30: 3466399, 7341043, suunta itä-länsi, kiveystä pohjoispuolella.

Alueella on puissa ja maassa kuntan seassa peltipurkkeja.

Kohteen rajaus

Kohde rajautuu alueena maastossa havaittujen jäännösten mukaisesti.

Tulkinta

Saksalaisten asemapaikka Lapin Sodassa.

Lisätietoja

Toimenpiteet

Tarkastukset

Viranomais-rekisterinro:

Kunto: 1 Hyvä

Arvotus: 8 Muu suojeluarvo

Olotila: 2 Ei käytössä

Kohteen suojelu: 9 Muu suojeluarvo

Selitys:

Selitys:

Ympäristön suojelu:

0 Ei määritelty

Selitys:

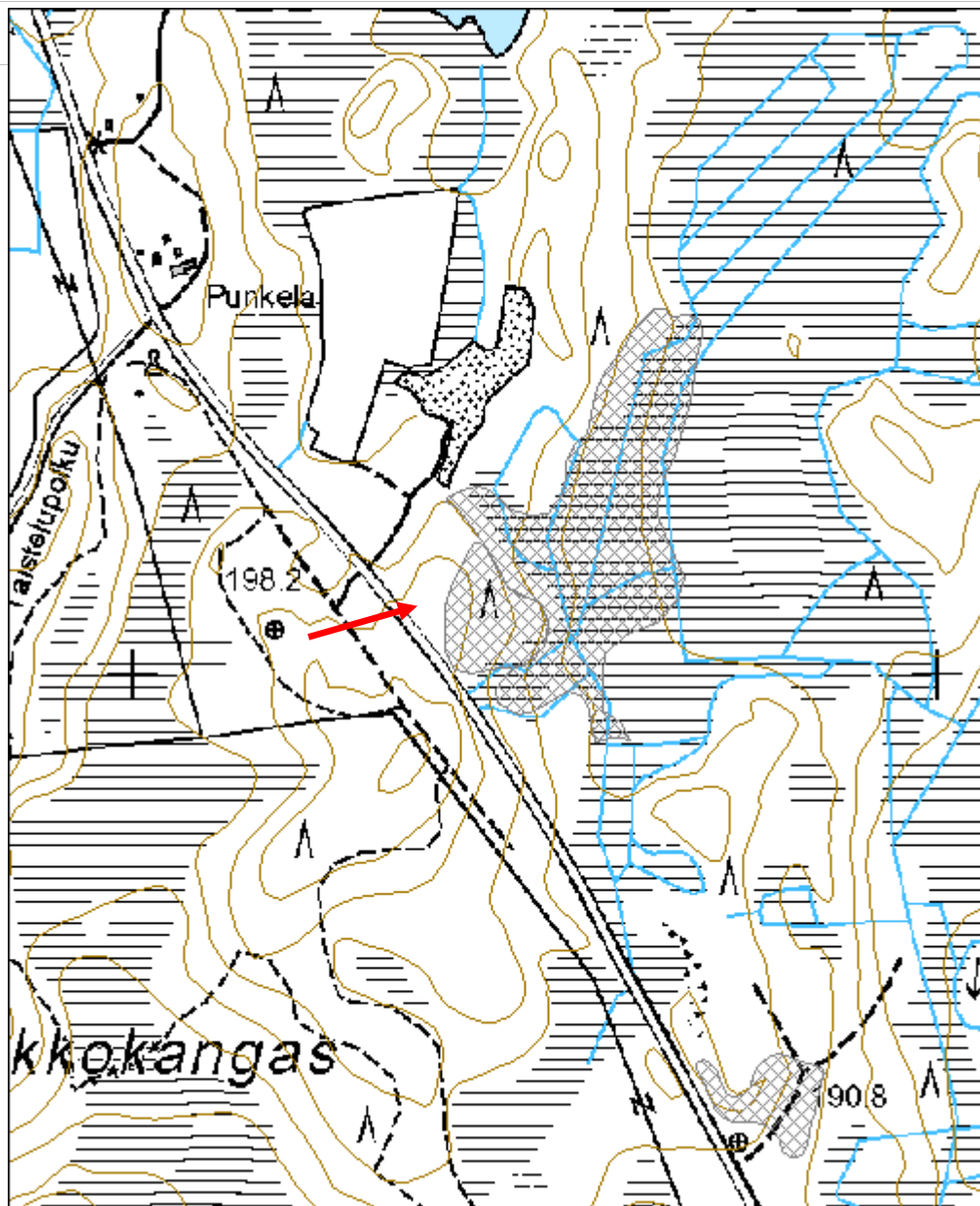


Saukkokangas taistelupaikka, potero kuvattu luoteesta. Kuvaaja Inga Nieminen.



Saukkokangas saksalaisen MG34 tai MG42 konekiväärin panosvyö.
Kuvaaja Inga Nieminen.

Kohdetyyppi:	5 Puolustusvarustukset	Copyright:	© Metsähallitus 2008 © Maanmittauslaitos 1/MML/08
Koordinaatit:	X 7341082, Y 3466451, Z 198	Mittakaava:	1:7000



Saukkokangas 2 taistelupaikka jäännös	MH-tunnus: 152648
--	------------------------------

Kohdetyyppi:	5 Puolustusvarustukset	Haltija:	181 Metsätalous Länsi-Lappi
Ajoitus:	7116 Uusi aika	Ylläpitäjä:	181 Metsätalous Länsi-Lappi
Rakentamisvuosi:		Kunta:	683 Ranua
Lukumäärä:			

Koordinaattiselitys:		Geometria tuotettu:	4 Gps-mittaus, korjaamaton
Koordinaatit:	X 7340464, Y 3466779, Z 190	Löydöt:	

Taustatiedot

Löytyi inventoinnissa.

Ympäristön kuvaus

Rovaniemi-Ranua -tien itäpuoli. Noin 600 metriä kohteesta Saukkokangas kaakkoon. Itäkaakkoon laskeva rinne, jonka yläreuna on kivikkoinen. Alueen poikki kulkee haarautuva hiekkatiepisto kohti koillista. Tien päätä on käytetty kaatopaikkana. Alakohteet sijoittuvat tien molemmin puolin, osittain valtion maalle ja osittain yksityisomistuksessa olevalle maalle.

Kohteen kuvaus

Alakohteilla on yhteinen juokseva numerointi kohteiden Saukkokangas ja Saukkokangas3 alakohteiden kanssa, alkaen kohteen Saukkokangas alakohteista (1-30).

Latomus 31: Rinteen laella tien puolella on iso, noin 2 x 2.5 x 1 m kokoinen haljennut maakivi, jonka itäpuolelle on kivistä kasattu pitkänomainen, pohjois-eteläsuuntainen kehä, jonka sisätila on noin 1.7 x 0.7 metriä. Kivivalli on noin 0.4 metriä korkea ja 0.7 metriä leveä. Paikalta on hyvä näkyvyys tielle ja kyseessä on ilmeisesti tähystyspaikka. Koordinaatit 3466704, 7340515. Kiviä peittää osittain sammal ja ne ovat vain päältä jäkälöityneitä.

Latomus 32: Tähystyspaikasta noin 20 metriä kaakkoon on kokoinen kivistä ladottu 2.8 x 1.7 m kokoinen, 0.4 m korkea, pohjois-etesuuntainen latomus, jonka kivet ovat osittain sammaleen peittämiä ja vain päälipuolelta jäkälän peittämiä. Muodoltaan latomus muistuttaa kulumistaan pyörästettyä suorakulmiota. Koordinaatit 3466715, 7340496.

Potero 33: 3466737, 7340454. suunta pohjois-etelä, eteläpäät tietä kohti. Potero on kauttaaltaan kivetty. Sisämitat 1.7 x 0.6 m, syvyys noin 0.4 metriä.

Potero 34: 3466764, 7340478. Suunta itä-länsi. Potero on muita matalampi ja epäselvempi.

Potero 35: 3466776, 7340479. suuntaluode-kaakko. Poteron kiveys on osittain rauennut poteron sisään.

Potero 36: 3466781, 7340495. potero on pyöreähkö, halkaisijaltaan 1.4 m kuva

Potero 37: 3466792, 7340511, suunta luode-kaakko.

Potero 38: 3466805, 7340516. suunta itä-länsi.

Potero 39: 3466794, 7340515, suunta itä-länsi.

Potero 40: 3466777, 7340489, suunta lounas- koillinen.

Potero 41: 3466775, 7340475, suunta luode-kaakko Poterosta noin kaksi metriä lounaaseen on

Potero 42: 3466783, 7340475; suunta itä-länsi.

Potero 43: 3466765, 7340482. Potero on pyöreä, kaakkoispään kivet ovat ilmeisesti rauenneet poteron sisälle ja sen suunta on ollut luode-kaakko.

Potero 44: 3466772, 7340454, suuntapohjois-etelä, poteron eteläpääty on 0.6 m syvä, pohjoispääty 0.3 m syvä.

Alueen koillispuolella on roskienjätöalue, jossa on muun muassa ruosteinen kaminan jäännös. Loput Saukkokangas 2:n kohteet sijoittuvat hiekkatien kaakkoispuolelle, eivätkä ole yhtä selvästi kivettyjä, kuin tien luoteispuoliset poterot.

Potero 45: 3466840, 7340498, suunta koillinen-lounas.

Potero 46: 3466835, 7340482. suunta koillinen-lounas, pituus noin kaksi metriä.

Potero 47: 3466842, 7340478, suunta pohjoinen, etelä.

Potero 48: 3466838, 7340476, suunta itä-länsi.

Potero 49: 3466818, 7340463, suunta koillinen-lounas.

Potero 50: 3466825, 7340459, potero on L-mallinen, luode-kaakko, lounas-koillinen.

Potero 51: 3466829, 7340452, suunta luode-kaakko.

Potero 52: 3466829, 7340452, suunta itä-länsi. kuva

Potero 53: 3466829, 7340449, suunta itä-länsi.

Potero 54: 3466815, 7340428, suunta luode-kaakko.

Potero 55: 3466803, 7340431. suunta pohjoinen-etelä.

Kuoppa 56: 3466807, 7340408. Kuoppa on lähes pyöreä, halkaisijaltaan 1.5 metriä ja syvyydeltään 0.6 metriä.

Alueen kaakkoisimmat kohteet sijaitsevat yksityismaalla.

Kohteen rajaus

Kohde rajautuu alueena maastossa havaittujen jäännösten mukaan sekä valtion maalle, että yksityisomistuksessa olevalle maalle.

Tulkinta

Lapin sodan Ylimaan taisteluun liittyvä taistelupaikka.

Lisätietoja

Toimenpiteet

Tarkastukset

**Viranomais-
rekisterinro:**

Kunto: 1 Hyvä

Arvotus: 8 Muu suojeluarvo

Olotila: 2 Ei käytössä

**Kohteen
suojaus:** 9 Muu suojeluarvo

Selitys:

Selitys:

Ympäristön suojele: 0 Ei määritelty

Selitys:



Saukkokangas 2 kivillä reunustetut poterot 41 ja 42, kuvattu luoteesta. Kuvaaja Inga Nieminen.

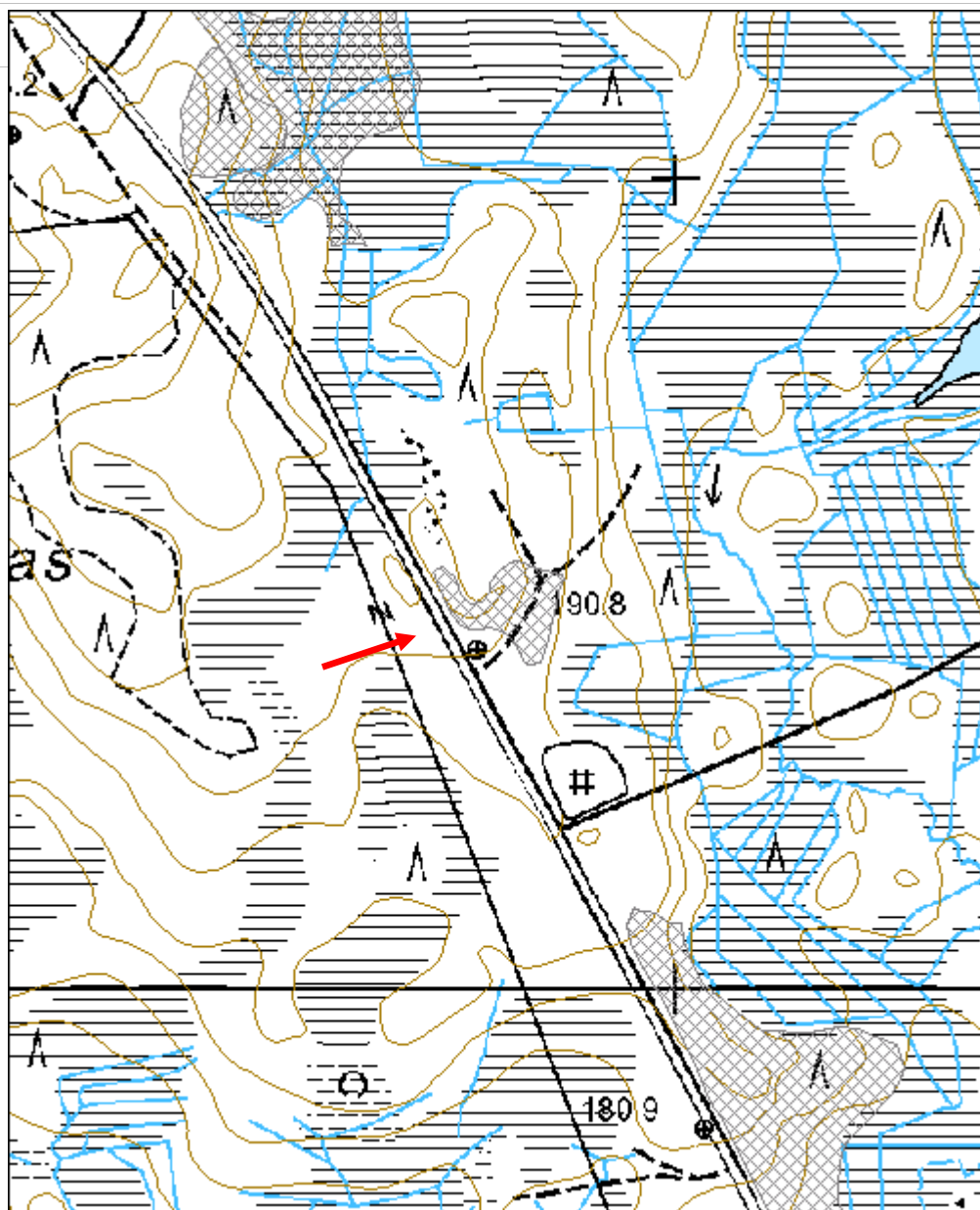


Saukkokangas 2 latomus 31, kuvattu koillisesta. Kuvaaja Inga Nieminen.



Saukkokangas 2 latomus 32, kuvattu koillisesta. Kuvaaja Inga Nieminen.

Kohdetyyppi:	5 Puolustusvarustukset	Copyright:	© Metsähallitus 2008 © Maanmittauslaitos 1/MML/08
Koordinaatit:	X 7340464, Y 3466779, Z 190	Mittakaava:	1:7000



Saukkokangas 3 taistelupaikka jäännös	MH-tunnus: 152687
--	-----------------------------

Kohdetyyppi: 5 Puolustusvarustukset **Haltija:** 181 Metsätalous
Länsi-Lappi

Ajoitus: 7116 Uusi aika **Ylläpitäjä:** 0 Ei määritelty

Rakentamisvuosi: **Kunta:** 683 Ranua

Lukumäärä:

Koordinaatti-selitys: **Geometria tuotettu:** 4 Gps-mittaus, korjaamaton

Koordinaatit: X 7339883, Y 3467108, **Löydöt:**
Z 180

Taustatiedot

Kohde löytyi inventoinnissa. Kuorma-auton jäännös löytyi Taisto Ruokasen ilmoituksen perusteella.

Ympäristön kuvaus

Ranua-Rovaniemi –tien itäpuoli, havumetsää kasvava itäkaakkoon laskeva rinne, jossa metsän kasvatusluokka 30. Aluskasvillisuutena alueella sammalta, puolukkaa ja mustikkaa. Idässä ja etelässä alue rajautuu kosteikkoon.

Kohteen kuvaus

Kohteessa on poteroita, teltanpaikkoja ja ilmeisesti myös konekivääripesäkkeitä. Jäännökset ovat kolmena erillisenä ryhmänä, jotka on jaettu kohteiksi Saukkokangas, Saukkokangas 2 ja Saukkokangas 3 luoteesta, Rovaniemen suunnasta alkaen. Alakohteissa on käytetty juoksevaa numerointia alakohteen tyypistä riippumatta siten, että alakohteet 1-30 kuuluvat kohteeseen Saukkokangas, alakohteet 31-56 kohteeseen Saukkokangas 2 ja alakohteet 57-258 kohteeseen Saukkokangas 3.

Poteroalueen alareunassa kulkee oja, jonka itäpuolella on vallia. Oja ja valli ovat matalat, mutta syvemmät kuin ojalinja päädyissä. Ojana hyödynnetty osa on mahdollisesti ollut aiemmin juoksuhauta. Päässä kunnan alla puu, jossa sahattu pää, ampumatuki mahdollisesti. 234- 253 eteläpäässä madaltuu hiljalleen. oja mun jalan korkea, pohjalta 0.5 leveä yläreunasta 1.5 m. ojan pohja on teräväreunainen ja selväraja, oja on perattu eikä sen mahdollien muu käyttö ole varmaa.

Alueen kaakkoispuolella on kaatopaikka. Kaatopaikan tuntumassa pienellä alalla kivisiä valleja, saattavat olla rakennuksen sokkeli.

Kaatopaikalla on kuorma-auton hytti koordinaattipisteessä 3467180, 7339654. Hytissä on vihreää ja valkoista maalia. Matkustajan oveen on maalattu teksti USN ja sen alla numerosarja 170677, alimpana numerosarja 4180. Hytin leveys 1,5 metriä korkeus 1.5 metriä, pituus nokkaan 1.4 metriä. Sisäpuolella vanhaa sanomalehteä tiivisteenä, ei vuosilukua näkyvissä.

Potero 57: 3466947, 7340083, maakiven koillispuolella oleva, hieman epämääräinen luode-kaakko-suuntainen painanne.

Potero 58, 3466954, 7340091 itä-länsi-suuntainen. vallia muualla paitsi idässä.

Potero 59: 3466971, 7340070. 1.2 x 1 m syvyys 0.3, valli itäpuolella. Muodoltaan hieman epämääräinen.

Poterot 60- 67 ja kaareva maavalli ovat yhtenä ryppäänä.

Potero 60: 3466990, 7340062, lounais-koillissuuntainen. 1.2 x 0.9 m, syvyys 0.6. laaja

Potero 61: 3466997, 7340069, lounais-koillis-suuntainen. 1.5 x 0.8 syvyys 0.7 m laaja

Potero 62: 3466989, 7340061, suunta kaakko, luode-suuntainen. 1.4 x 1 m, syvyys 0.5 laaja

Potero 63: 3466991, 7340063, suunta itä-länsi, 1.3 x 0.6 syvyys 0.3 m

Potero 64: 3466995, 7340058, suunta itä-länsi, 1.5 x 0.6 m syvyys 0.6 m

Potero 65: 3466989, 7340059, koillis-lounas suuntainen. 1.2 x 0.7 m, syvyys 0.5 m.

Maavalli 66: 3466996, 7340051. Maavalli on puoliympyränmuotoinen, koilliseen aukeava, halkaisijaltaan noin 5.5 metrin mittainen. Vallin leveys on noin 1.2 metriä ja korkeus lounaan puolella, jossa valli on korkeimmillaan noin 0.8 metriä. Potero 65 on vallissa kiinni sen luoteispuolella.

Potero 67: 3466993, 7340052, suunta lounais-koillinen, 1 x 0.7 m, syvyys 0.5 m.

Potero 68: 3466982, 7340033, kaakko-luode-suuntainen. Vallia joka puolella.

Potero 69: 3466978, 7340029, suunta lounais-koillinen. Vallia ympärillä.

Potero 70: 3466990, 7340022, suunta itä-länsi.

Potero 71: 3466989, 7340027, suunta lounais-koillinen.

Potero 72: 3467001, 7340023, suunta luode-kaakko.

Potero 73: 3467002, 7340028, suunta lounas-koillinen.

Potero 74: 3466997, 7340029, suunta etelä-pohjoinen, valli itäpuolella.

Potero 75: 3466996, 7340026, suunta koillinen-lounas.

Potero 76: 3466999, 7340022, suunta luode-kaakko.

Poterot 77- 81 ovat rykelmänä mäen päällä sijoiteltuna siten että niistä on mahdollista ampua helposti muihin ilmansuuntiin paitsi luoteeseen.

Potero 77: 3466993, 7340030. Potero on koillis-lounas-suuntainen, 1.5 x 0.8 m, syvyys 0.7. vallit luoteis, koillis- ja kaakkoispuolella,. Rintamasuunta poterosta koilliseen.

Potero 78: 3466999, 7340015, suunta itä-länsi, rintamasuunta kaakkoon. Vallit pohjois- ja eteläpuolella.

Potero 79: 3466991, 7340016, 1.3 x 1.1 syvyys 0.7 m. potero on muodoltaan epämääräinen, eikä sen suunta ole selkeä.

Potero 80: 3466982, 7340021, suunta lounas-koillinen, rintamasuunta lounaaseen, vallit kaakossa, lounaassa ja luoteessa. 1.2 x 0.6 m, syvyys 0.6 m

Poterot 80, 79 ja 77 ovat koillis-lounas-suuntaisessa linjassa keskenään. Kuva tien suunnasta.

Potero 81: 3466983, 7340023, suunta itä-länsi

Potero 82: 3467023, 7339987, suunta koillinen-lounas. Vallit luoteessa, koillisessa ja kaakossa. Potero on kivetty.

Potero 83: 3467031, 7339974, suunta koillinen-lounas, selkeimmin erottuva kivetty valli koillispäässä.

Painanne 84: Suorakaiteen muotoinen, koillis-lounas-suuntainen painanne, joka on reunustettu noin metriä levyisellä, painanteen sisältä mitaten 0.5 metrin korkuisella maansekaisella kivivallilla. Lounaispäädyn vallissa on näkyvissä myös puuta. Painanteen koko vallin sisäpuolelta mitaten on 5.5 x 2.4 metriä. Painanteen lattia-ala on painanteen ulkopuolista maanpintaa noin 0.2 metriä alempana. Painanteen lattia-ala on tasainen lukuun ottamatta muutamia yksittäisiä kiviä, jotka ovat ilmeisesti vallista valuneita. Koordinaatit painanteen keskeltä mitaten ovat 3467026, 7339957. Kyseessä on mahdollisesti teltanpaikka.

Potero 85: 3467021, 7339943. suunta lounas-koillinen- valla koillispäässä.

Potero 86: 3467039, 7339947, suunta luode-kaakko- kivetty valli koillispuolella.

Kuoppa 87: 3467038, 7339938, 1.8 x 1.8 m kokoinen, metrin syvyinen laaja kuoppa. Kuopasta noin 4 metriä länteen on halkaisijaltaan 1.8x 1.8 metriä kokoinen, noin 0.3 metriä korkea kohouma, jossa on mahdollisesti kuopasta otettu maa-aines. Kuoppa on mahdollisesti huussi tai varastokuoppa.

Painanne 88: 3467046, 7339936. Painanne on painannetta 84 muistuttava, suorakaiteenmuotoinen, koillis-lounas-suuntainen, 4.1 x 2.2 metrin kokoinen painanne, jonka pitkien sivujen ulkopuolelle on kasattu kivensekainen maa-aines painanteen sisältä. Painanteen lounaispäädyssä on kaksi kivenjätkälettiä. Syvyys noin 0.6 metriä.

Potero 89: 3467058, 7339943, suunta itä-länsi, valli pohjoispuolella.

Painanne 90: 3467046, 7339905: 2.6 x 2.3 metrin kokoinen, lähes neliön muotoinen, kivensekaisen maavallin ympäröimä painanne. Valli on painanteen sisältä mitaten noin 0.5 metriä korkea ja leveydeltään epämääräinen ja vaihteleva, paikoitellen 0.6 metriä leveä. Painanteen lattia-ala on noin 0.2m alempana, kun maanpinta painanteen ympärillä. Kyseessä on mahdollisesti teltanpaikka.

Potero 91: 3467069, 7339935, suunta koillinen-lounas, kivivalli koillispäässä.

Potero 92: 3467075, 7339933, suunta pohjoinen-etelä, valla pohjoispäädyn ympärillä.

Potero 93: 3467074, 7339935, suunta koillinen-lounas, kivivallia koillis- kaakkois ja

luodepuolilla.

Potero 94: 3467058, 7339917, suunta itä-länsi, vallia havaittavissa, etelä-, länsi- ja pohjoispuolilla.

Painanne 95: 3467078, 7339919, muistuttaa aiempia painanteita 90 ja 84. Suorakaiteenmuotoinen, vallin ympäröimä koillis-lounaissuuntainen painanne. Valli on maavalli, jonka joukossa on myös kiviä. Vallin leveys on 0.9 metriä. Kaakkoisvallissa on havaittavissa myös vaakasuoraan kulkeva puu kuntan alla. Painanteen syvyys on noin 0.5 metriä ja painanteen lattia-ala on noin 0.2 metriä alempana kuin ympäröivä maanpinta. Painanne on kooltaan 5 x 2.5 metriä. Kuva.

Potero 96: 3467053, 7339888, suunta itä-länsi.

Potero 97: 3467049, 7339891, suunta itä-länsi, vallit pohjois-, etelä ja länsipuolilla.

Kuoppa 98: 3467040, 7339881. Kuoppa on muodoltaan pyöreähkö, halkaisijaltaan 2 metriä ja syvyydeltään noin metrin. Kuoppa sijaitsee noin 15 metrin päässä Ranua-Rovaniemi tielinjasta, eikä sen tarkoitus tai liittyminen taistelupaikkaan ole varmaa. Kuopan pohjalla on kiviä.

Potero 99: 3467054, 7339887, suunta itä-länsi.

Kuoppa 100: 3467066, 7339893. Kuoppa on pyöreähkö, halkaisijaltaan 1.8 metriä ja syvyydeltään noin metrin. Kuopan reunoilla on kiviä. Kyseessä on mahdollisesti huussi- tai varastokuoppa. Kuva roin suunnasta.

Potero 101: 3467078, 7339921: suunta luode-kaakko, valli koillisreunalla.

Potero 102 3467081, 7339933, suunta pohjois-etelä. Poteron 102itäpuolella sen välittömässä läheisyydessä on

Potero 103: suunta koillinen-lounas. 3467084, 7339929. Poteroiden välissä on matala kannas ja poteroiden ympärillä on kivivalli länsi- pohjois- ja itäpuolilla. Kuva

Potero 104: 3467097, 7339929. Potero on muodoltaan ja kooltaan epäselvä, mutta sen koillispuolella on selkeä, kivistä ladottu valli.

Potero 105: 3467099, 7339929, suunta koillinen-lounas, vallit luode-, koillia-, ja kaakkoispuolilla.

Ampumasuoja 106: 3467106, 7339921, suunta pohjois-etelä. Suoja on suorakaiteenmuotoinen, 2.5 x 2 m kokoinen ala, jonka pitkiä sivuja reunustavat kivetyt, noin 0.6 m leveät ja 0.6 m korkeat vallit. Suojan pohjoispääty on luiskamainen ja eteläpääty on selkeäreunainen ja matala. Suoja on noin 0.2 metriä ympäröivää maanpintaa matalampi.

Suoja sijaitsee rinteen yläreunassa.

Painanne 107: 3467105, 7339919. neliönmuotoinen, vallien ympäröimä 3.3 x 2.8 m kokoinen ala, jonka syvyys on 0.8 metriä. Painanteen keskivaiheilla on halkaisijaltaan pyöreä 0.3 m kokoinen, 0.2 m syvä kuoppa, jonka pohjalla ja reunoilla on kiviä. Painanteen luoteiskulmassa on suurehko maakivi ja alan pohja myodostuu kivistä. Kyseessä on mahdollisesti majoitteen paikka. Kohde sijaitsee ampumasuojan 106 takana noin neljän metrin päässä sen eteläpuolella.

Potero 108: 3467058, 7339876, suunta koillinen-lounas.. potero on kaivettu maakiven kaakkoispuolelle. Potero on kooltaan 2.3 x 0.7 m ja syvyydeltään 0.6 m.

Potero 109: 3467044, 7339874, suunta itä,länsi.

Potero 110: 3467046, 7339870, suunta itä-länsi.

Potero 111: 3467054, 7339871, suunta koillinen-lounas.

Kuoppa 112: 3467062, 7339871. Kuoppa on epämääräisen muotoinen, noin 2.2 x 2.5 m kokoinen ja 0.6 m syvyinen. Kuopan kaakkoispuolella on vallia. Kyseessä saattaa olla osittain reunoiltaan romahtanut majoitteen paikka.

Potero 113: 3467069, 7339879, suunta luode-kaakko. Potero on muodoltaan hieman kaareva ja kivillä reunustettu.

Painanne 114: 3467090, 7339896. Painanne on 3 x 3 m kokoinen, valleilla ympäröity neliskanttinen ala, jonka syvyys vallin päälle mitattuna on noin 0.6 metriä. Painanteen reunat ja pohja ovat kiviset. Kyseessä on mahdollisesti majoitteen paikka.

Potero 115: 3467100, 7339889, suunta itä-länsi.

Potero 116: 3467114, 7339904, suunta koillis-lounas.

Ampumasuoja 117: 3467119, 7339925, suunta luode-kaakko. Suoja on suorakaiteen muotoinen, kivillä reunustettu 2 x 1.2 m kokoinen ja kivivallin päälle mitaten 0.5 m syvä ala, joka sijaitsee rinteen yläreunassa.

Potero 118 3467133, 7339926. länsireunasta pohjois-etelä-suuntainen, itäreunasta koillis-lounas-suuntainen. Muodoltaan hieman epämääräinen, joko kaksipaikkainen potero tai ampumasuoja, sijaitsee rinteen yläreunassa.

Painanne 119: 3467123, 7339910. Neliönmuotoinen, kivivallilla reunustettu ala, jonka eteläseinustan keskellä on näkyvissä kivillä reunustettu 0.9 metriä leveä ja 2 metriä pitkä kivillä reunustettu kulkuaukko. Painanteen koko on noin 3 x 3 metriä ja syvyys vallin päälle mitaten noin metrin. Painannetta ympäröivä kivivalli on osittain romahtanut, leveydeltään noin metrin kokoinen. Painanteen lattia-ala on noin 0.5 metriä ympäröivää maanpintaa

matalammalla. Kyseessä majoitteen tai muun rakennuksen paikka. Painanteen edustalla ruosteinen peltipurkki.

Potero 120: 3467129, 7339904. suunta pohjoinen-etelä. Potero on painanteen 119 itäpuolella sen välittömässä läheisyydessä.

Potero 121: 3467111, 7339900, suunta luode-kaakko, valli kaakkoispäädystä.

Potero 122: 3467119, 7339892, suunta etelä-pohjoinen valli pohjoispäädystä ja pitkällä sivuilla.

Potero 123: 3467107, 7339886, suunta koillinen-lounas.

Potero 124: 3467070, 7339875 suunta koillinen-lounas.reunojen kiveys osin rauennut poteron sisään.

Kuoppa 125: 3467069, 7339854. Muodoltaan tasaisen soikea, koillis-lounas-suuntainen kivireunainen kuoppa, joka on 1.5 x 1.8 m kokoinen ja metrin syvyinen. Kuopan seinämissä ja pohjalla on kiviä. Kuopan pohja on suhteellisen tasainen. Kuopan kaakkoispuolella on maavallia. Kuoppa on mahdollisesti ampumapesäke.

Potero 126: 3467062, 7339861, suunta koillinen-lounas, potero on ympäröity kivivallilla.

Potero 127: 3467063, 7339853, suunta koillinen-lounas. Potero on ympäröity kivivallilla tienpuoleisesta lounaispäädystä ja pitkiltä sivuilta.

Potero 128: 3467070, 7339859, suunta koillinen-lounas, potero on reunustettu kivivallilla.

Potero 129: 3467072, 7339874, suunta koillinen-lounas. Potero ympäröity kivivallilla.

Painanne 130: 3467093, 7339872. Painanne on matalan vallin ympäröimä neliönmallinen, 2.2 x 2.2 m kokoinen ala. Vallin korkeus alan sisältä mitaten on noin 0.3 metriä. Kyseessä saattaa olla majoitteen paikka tai ampumapesäke.

Potero 131: 3467117, 7339890, suunta luode-kaakko. Poteron reunoja kiertää kiveys.

Potero 132: 3467115, 7339893, suunta luode-kaakko, poteroa ympäröi kivivalli.

Potero 133: 3467120, 7339910, suunta koillinen-lounas, 1.8 x 0.5 m.

Potero 134: 3467137, 7339927, suunta luode-kaakko. Sijaitsee rinteiden yläreunassa. Potero on ympäröity kivivallilla, joka on osittain rauennut poteron sisälle, koska sen yli on ajettu metsäkoneella.

Potero 135: 3467142, 7339928, sijaitsee rinteän yläreunassa. suunta koillinen-lounas

Ampumasuoja 136: 3467156, 7339923, suunta luode-kaakko, rinteän yläreunassa, ympäröity kivivallilla. Suorakaiteenmuotoinen, 2 x 1 metriä kokoinen, pohjan alaltaan tasainen, syvyys vallin päälle 0.4 metriä. Poteroita laajempi ja pohjastaan tasaisempi.

Potero 137: 3467141, 7339897, suunta etelä-pohjoinen, reunustettu kivivallilla. Poterossa ja sen ympärillä ruosteisia peltitölkkejä.

Potero 138: 3467144, 7339897, suunta koillinen-lounas, reunustettu kivivallilla, joka on osittain rauennut poteron sisään.

Potero 139: 3467141, 7339892, suunta koillinen-lounas.

Potero 140: 3467132, 7339871, suunta koillinen-lounas. Potero reunustettu kivivallilla.

Potero 141: 3467129, 7339872, suunta itä-länsi. Potero on reunustettu kivivallilla.

Poterosta 141 noin kuusi metriä luoteeseen on matala noin 2 x 1.3 m kokoinen, noin kymmenestä kivistä koostuva kivikasa, joka saattaa olla ihmisen tekemä ja metsäkoneen yliajama, tai mahdollisesti luontainen. Kivet ovat noin 0.3 m korkeita.

Potero 142, 3467112, 7339862, suunta luode-kaakko, poteron ympärillä on kivivalli.

Potero 143: 3467063, 7339838, suunta koillinen-lounas, kivetyn reunat, lähellä tielinjaa.

Potero 144: 3467068, 7339825, suunta koillinen-lounas, poteron runoilla on kivivalli.

Potero 145: 3467087, 7339816, suunta koillinen-lounas, kivivallia kaakkoisivulla.

Potero 146: 3467109, 7339859, suunta pohjoinen-etelä. Poteroa ympäröi kivivalli.

Potero 147: 3467129, 7339862, suunta luode-kaakko, potero ympäröity kivivallilla. Noin 2 m pitkä.

Potero 148: 3467144, 7339863, suunta luode-kaakko, poteroa ympäröi kivivalli.

Potero 149: 3467154, 7339863, suunta luode-kaakko. Kaakkoispäätä ympäröi valli.

Potero 150: 3467166, 7339900, suunta luode-kaakko.

Potero 151: 3467163, 7339920, suunta pohjoinen-etelä. Sijaitsee rinteän reunalla, 2 x 1 m, noin 0.4 syvä,

Potero 152: 3467170, 7339922, suunta pohjoinen-etelä, 2 x 1 m, syvyys noin 0.5 metriä, potero reunustettu kivivallilla.

Ampumasuoja 153: 3467168, 7339890, suuntakoillinen-lounas, reunoilla kivivallirinteenalaosan reunalla.

Ampumasuoja 154: 3467186, 7339913, suunta koillinen lounas, reunat kivetty.

Ampumasuoja 155: 3467197, 7339922, suunta pohjoinen-etelä, kivetty reuna, rinteän alaosa.

Painanne 156: 3467186, 7339904. suunta etelä pohjoinen, suorakaiteen muotoinen, länsi- itä- ja pohjoispuolilta matalan vallin ympäröimä ala, jonka koko on 2 x 2 m, etelästä ei tarkkaa mittaa. Kuntan alla vallissa lahoa puuta. Valli noin 0.5 leveä ja 0.3 korkea. Majoitteen paikka.

Potero 157: 3467185, 7339877, suunta itä-länsi. Potero täynnä kuusia.

Potero 158: 3467182, 7339874, suunta luode kaakko. Potero epäselvä.

Potero 159: 3467158, 7339865, suunta luode kaakko, luoteispäädystä kivi.

Potero 160: 3467162, 7339856, suunta luode-kaakko.

Potero 161: 3467076, 7339814, suunta koillinen-lounas, lähellä tielinjaa, rinteän alla.

Potero 162: 3467129, 7339815, suunta luode-kaakko, kasvaa kuusia. Ympäröity kivillä

Potero 163: 3467146, 7339829, suunta luode-kaakko, kivivallilla ympäröity

Potero 164: 3467151, 7339833, suunta itä-länsi.

Potero 165: 3467159, 9339850, suunta luode-kaakko. Reunoilla kivivalli.

Potero 166: 3467167, 7339857, suunta luode-kaakko.

Potero 167: 3467169, 7339851, suunta luode-kaakko.

Potero 168: 3467186, 7339860, suunta luode-kaakko.

Potero 169: 3467187, 7339863, suunta itä-länsi. Itäpäädystä kiveystä.

Potero 170: 3467196, 7339887, suunta itä-länsi. Eteläisivulla vallia. Epävarma.

Potero 1711: 3467217, 7339884, suunta luode-kaakko. Kivivallin ympäröimä, laaja.

Ampumasuoja 172: 3467202, 7330014. suunta pohjoinen-etelä. Kivivalli reunalla. Syvyys 0.5 2 x 1.5 m. metsäkone ajanut yli,hyi!rinteen alareuna.

Ampumasuoja 173: 3467212, 7339920, suunta pohjois-etelä. Kivivalli 2.5 x 1.5 m. 0.4 syvä.

Ampumasuoja 174: 3467222, 7339920, suunta pohjoinen-etelä. Kivivalli reunalla, noin 2 x 1.5 m.

Ampumasuoja 175: 3467240, 7339914, suunta pohjoinen-etelä. Reunat kivetty 1.8 x 1.1 m.syvyys 0.6m

Ampumasuoja 176: 3467250, 7339923, suunta pohjoinen-etelä, noin 2 x 1.5 m. kivettyt reunat, yksi kivi keskellä, vallista pudonnut.

Potero 177: 3467227, 7339881, suunta luode-kaakko.reunoja kivetty.

Potero 178: 3467158, 7339832, suunta koillinen-lounas.

Potero 179: 3467174, 7339827, suunta koillinen-lounas

Potero 180: 3467179, 7339828, suunta luode-kaakko, kaakkoispäässä kivi.

Potero 181: 3467176, 7339835, suunta kaakko-luode, kaakkoispäässä kivi

Potero 182: 3467221, 7339880, suunta luode-kaakko. Kaakkoispäädyssä vaakahirsi. Puiden peittämä. Kuva.

Potero 183: 3467225, 7339885, suunta kaakko-lode, puiden peittämä.

Potero 184: 3467248, 7339891 Potero on itä-länsisuuntainen, sen länsipäätä on levennetty siten, että poterosta on mahdollista ampua laajemmalle sektorille, tai potero on ollut kaksipaikkainen.

Ampumasuoja 185: 346726, 7339925, suunta koillinen-lounas, koko noin 2.5 x 1.5 m, koillispääty luiskamainen. Syvyys 0.7m.

Potero 186: 3467261, 7339918, suunta koillinen-lounas, suurehko potero. Koivuja kasvaa. Poteroiden ja ampumasuojien kulmaus

Potero 187, 3467264, 7339912, suunta koillinen-lounas. Pohjalla peltitölkkejä.

Potero 188: 3467267, 7339907, suunta koillinen lounas.

Potero 189: 3467260, 7339901, suunta itä-länsi.

Potero 190: 3467257, 7339892, suunta luode-kaakko, kaakkoispäädystä vallia.

Potero 191: 3467219, 7339913. koillinen-lounas, rinteiden reunalla jäi välistä, metsäkone ajanut yli, heikosti erottuva, kivet levinneet.

Potero 192: 3467244, 7339890, suunta luode-kaakko

Potero 193: 3467238, 7339881, suunta luode-kaakko

Potero 194: 3467235, 7339881, suunta koillinen-lounas.

Potero 195: 3467239, 7339872, suunta luode-kaakko.

Potero 196: 3467227, 7339868, suunta pohjoinen-etelä

Potero 197: 3467226, 7339870, suunta luode-kaakko.

Potero 198: 3467200, 733985, suunta luode-kaakko.

Potero 199: 3467202, 7339856, suunta luode-kaakko

Potero 200: 3467200, 7339836, suunta itä-länsi, itäpäädyssä iso kivi.

Potero 201: 3467191, 7339833: suunta itä-länsi.

Potero 202: 3467146, 7339729, luode-kaakko, tien suuntainen, hieman kuoppamainen,.

Potero 203: 3467130, 7339730, suunta loillinen-lounas.

Potero 204: 3467128, 7339728, suunta mahdollisesti itä-länsi, potero täytetty oksilla.

Potero 205: 3467118, 7339716, suunta koillinen-lounas.

Potero 206: 3467120, 7339709, suunta luode-kaakko.

Potero 207: 3467121, 7339713, suunta itä-länsi

Kuoppa 208 3467134, 7339723, poteroitten keskellä, epämääräinen ja reunoiltaan epätarkka.

Potero 209: 3467128, 7339729, suunta luode-kaakko

Potero 210: 3467130, 7339711, suunta luode-kaakko, poterosta 2 m lounaaseen on matala kuoppa, metsäkoneen ylittämä, ehkä ollut potero.

Potero 211: 3467141, 7339718, suunta luode-kaakko

Potero 212: 3467140, 7339707, suunta luode-kaakko.

Potero 213, 3467139, 7339710, suunta itä-länsi.

Potero 214, 3467143, 7339712, suunta luode-kaakko

Potero 215: 3467145, 7339716, suunta luode-kaakko

Potero 216: 3467150, 7339714, suunta pohjoinen-etelä

Potero 217: 3467151, 7339713, suunta koillinen-lounas.

Potero 218: 3467150, 7339714, suunta itä-länsi.

Potero 219: 3467149, 7339706, suunta koillinen-lounas

Kuoppa 220: 3467150, 7339712, neliönmuotoinen, noin metrin sivuiltaan ja syvyydeltään puoli metriä.

Potero 221: 3467148, 7339707, suunta luode-kaakko

Potero 222: 3467143, 7339710, suunta luode-kaakko.

Potero 223: 3467142, 7339708, suunta luode-kaakko

Potero 224: 3467149, 7339687, suunta pohjoinen-etelä.

Potero 225: 3467147, 7339690, suunta itä-länsi

Potero 226: 3467146, 7339691, suunta pohjoinen-etelä

Potero 227: 3467133, 7339679, suunta koillinen-lounas

Potero 228: 3467138, 7339678, suunta luode-kaakko. Poteron lounaispuolella on samansuuntainen matala ja laakea painauma, jossa metallivaijeria, saattanut olla potero.

Potero 229: 3467190, 7339713, suunta itä-länsi.

Potero 230: 3467149, 73397311, suunta itä-länsi

Potero 231: 3467151, 7339725, suunta itä-länsi.

Potero 232 3467200, 7339748 itä-länsi

Ampumasuoja 233 3467178, 7339795, suunta itä-länsi, massiiviset kivivallit sisätila noin 1 x 1 m, korkeus 0.5 m

Potero 234 3467187, 7339825, itä-länsi, kiveys pitkällä sivuilla.

Potero 235 3467188, 7339828, suunta itä-länsi, länsipäädystä vallit.

Potero 356 3467191, 9339848, suunta luode-kaakko

Potero 357 3467200, 7339845, potero kaareva, keskiosa itälänsi, itäpääty kaartuu kaakkoon, länsipääty lounaaseen. Pituus noin 3.5 metriä leveys 0.5 m

Potero 258 3467234, 7339858, suunta luode-kaakko.

Kohteen rajaus

Kohde rajautuu maastossa havaittujen jäänteiden mukaan.

Tulkinta

Lapin sodan Ylimaan taistelun (7.-9.10.1944) taistelupaikka, jossa saksalaiset joukot ovat olleet asemassa.

Lisätietoja

Painanteeseen 119 ja painanteeseen 130 on kasattu risuja jotka tulee poistaa. Ampumasuoja 154 risuja.

Toimenpiteet**Tarkastukset****Viranomais-
rekisterinro:****Kunto:** 0 Ei määritelty**Olotila:** 2 Ei käytössä**Arvotus:** 8 Muu suojeuarvo**Kohteen
suoja:** 9 Muu suojeuarvo**Selitys:****Selitys:****Ympäristön
suoja:**

0 Ei määritelty

Selitys:



RAN085 Saukkokangas 3 ampumapesäke, kuvattu lounaasta.

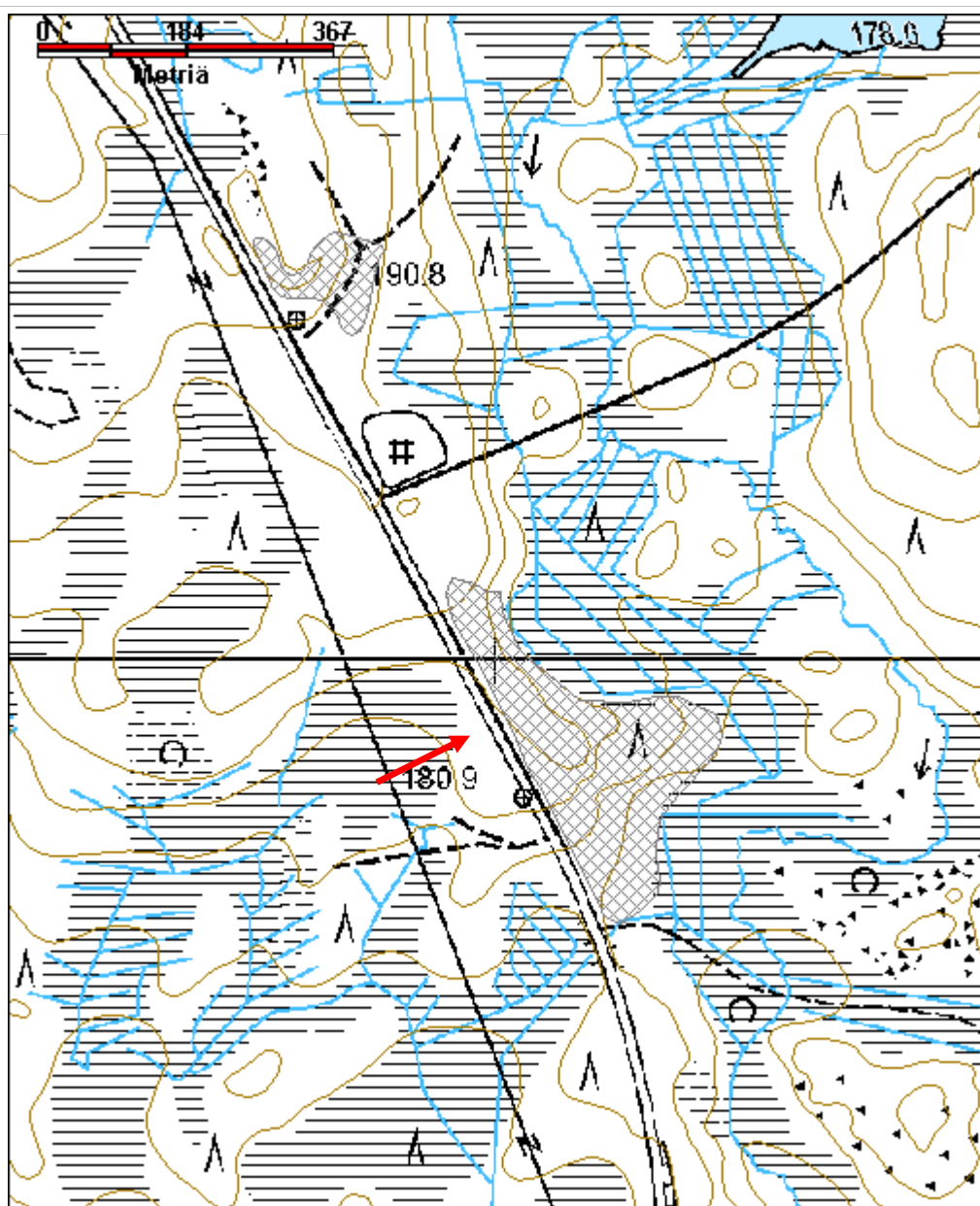


RAN085 Saukkokangas 3 teltanpaikka, kuvattu kaakosta.



RAN085 Saukkokangas 3 saksalaisten ja amerikkalaisten käytössä toisen maailmansodan aikaan käytössä olleen Chevrolet-kuorma-auton hytti.

Kohdetyyppi:	5 Puolustusvarustukset	Copyright:	© Metsähallitus 2008 © Maanmittauslaitos 1/MML/08
Koordinaatit:	X 7339883, Y 3467108, Z 180	Mittakaava:	1:6978



Saukkokangas 4 hautapaikka	MH-tunnus: 152419
-----------------------------------	------------------------------

Kohdetyyppi:	4 Hautapaikat?	Haltija:	181 Metsätalous Länsi-Lappi
Ajoitus:	7116 Uusi aika	Ylläpitäjä:	181 Metsätalous Länsi-Lappi
Rakentamisvuosi:		Kunta:	683 Ranua
Lukumäärä:			

Koordinaatti-selitys:		Geometria tuotettu:	4 Gps-mittaus, korjaamaton
Koordinaatit:	X 7341185, Y 3466547, Z 190	Löydöt:	

<i>Taustatiedot</i>
Sutigis-havainto.
<i>Ympäristön kuvaus</i>
Ranua-Rovaniemi -tien itäpuoli, jossa havumetsää kasvavan kumpareen itäpuolella on osittain rämeikköinen suoalue. Alueen kehitysluokka on 20.

Kohteen kuvaus

Metsähallituksen Sutigis-tietokantaan laitettun merkinnän mukaan alueella on kuviolla 670/72/355/7 "löytymättä jäänyt saksalaisvainaja". Suokuvion länsipuolella on Lapin sodan Ylimaan taistelun taistelupaikka, jossa alueelle pystytetyn kyltin mukaan on kaatumispaikoilleen haudattuja vainajia, joista osa jäi löytymättä sodan jälkeen, kun alueelle jääneet vainajat pyrittiin siirtämään yleisiin hautausmaihin.

Kohteen rajaus

Kohde on rajattu sen kuvion rajojen mukaan, jonka alueelle on merkitty tieto löytymättä jääneestä vainajasta.

Tulkinta

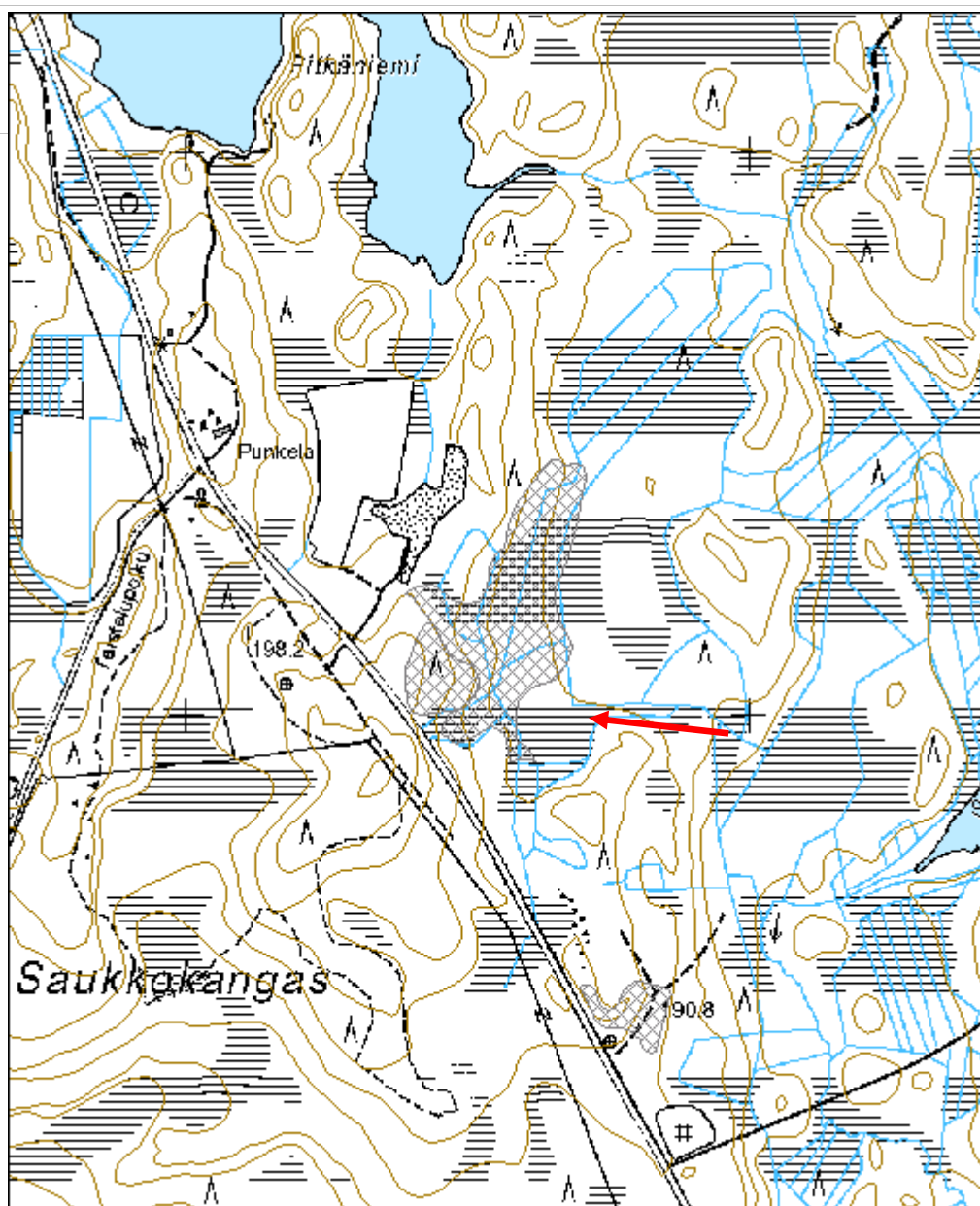
Ylimaan taistelussa kaatuneen, löytymättä jääneen saksalaisvainajan hautapaikka.

Lisätietoja***Toimenpiteet******Tarkastukset***

Viranomais-rekisterinro:		Kunto:	2 Keskinertainen
		Olotila:	2 Ei käytössä
Arvotus:	8 Muu suojeluarvo	Kohteen suojelu:	9 Muu suojeluarvo
Selitys:		Selitys:	

Ympäristön suojelu:	0 Ei määritelty
Selitys:	

Kohdetyyppi:	4 Hautapaikat?	Copyright:	© <i>Metsähallitus</i> 2008 © <i>Maanmittauslaitos</i> <i>1/MML/08</i>
Koordinaatit:	X 7341185, Y 3466547, Z 190	Mittakaava:	1:10000



Saukkosensuvanto maakuoppa	MH-tunnus: 146640
-----------------------------------	------------------------------

Kohdetyyppi:	17 Kivi- ja maarakenteet	Haltija:	181 Metsätalous Länsi-Lappi
Ajoitus:	7199 Ajoitus epäselvä	Ylläpitäjä:	181 Metsätalous Länsi-Lappi
Rakentamisvuosi:		Kunta:	0
Lukumäärä:			

Koordinaattiselitys:		Geometria tuotettu:	4 Gps-mittaus, korjaamaton
Koordinaatit:	X 7315222, Y 3448625, Z 115	Löydöt:	

Taustatiedot

Löytyi inventoinnissa.

Ympäristön kuvaus

Simojoen länsirannan rantatörmä, sekametsää, jonka kasvatusluokka 30 ja aluskasvillisuudessa katajaa, mustikkaa ja sammalta.

Kohteen kuvaus

Kohteessa on neljä kuoppaa joen rantatörmällä.

Kuoppa1 on joesta noin 6 metrin päässä. Se on joen vedenpinnasta noin 2.5 metriä ylempänä törmällä, halkaisijaltaan 1.5 metriä ja syvyydeltään 0.6 metriä. Kuoppa on muodoltaan pyöreä. Kuopan koordinaatit ovat 3448631, 7315234.

Kuoppa2 on 8 metriä joesta, 2.5 metriä joenpintaa ylempänä, kuopasta 1 etelään. Kuopan halkaisija on 1.5 metriä, syvyys 0.7 metriä. Kuopan pohjalle tehtiin lapionpisto, jonka kohdalla kunnakerros oli noin 7 senttimetriä. Kuntan alla on savimaista hietaa, jonka pinnalla on noin 1.5 senttimetriä paksu, selkeästi alla olevaa ruskeaa hiekkaa harmaampi, mutta väriltään tumma kerros. Kuopan koordinaatit ovat 3448630, 7315212. Kuopan reunalla kasvaa koivu, joka Jarmo Lohelan arvion mukaan on iältään 40-50 vuotta vanha.

Kuopat 3 ja 4 ovat rinnakkain, joen suuntaisesti, kuopan 2 ja joen välissä. Kuoppa3 on pohjoisempi ja kuoppa4 eteläisempi. Kuoppa3 on 1.2 metriä halkaisijaltaan ja 0.6 metriä syvyydeltään. Kuoppien 3 ja 4 välillä on noin metrin valli. Kuoppa4 on halkaisijaltaan 1.3 metriä, ja 0.6 metriä syvä. Koordinaatit kuoppien välistä ovat 3448624, 7315220.

Kohteen rajaus

Kohde rajautuu aluemaisesti koordinaattipisteiden mukaan.

Tulkinta

*Lisätietoja**Toimenpiteet**Tarkastukset***Viranomais-
rekisterinro:****Kunto:** 0 Ei määritelty**Arvotus:**

8 Muu suojeluarvo

Olotila: 2 Ei käytössä**Kohteen
suojaus:** 9 Muu suojeluarvo**Selitys:****Selitys:****Ympäristön suojele:**

0 Ei määritelty

Selitys:

Saukkosensuvanto kuoppa 1, kuvattu lännestä. Kuvaaja Inga Nieminen.

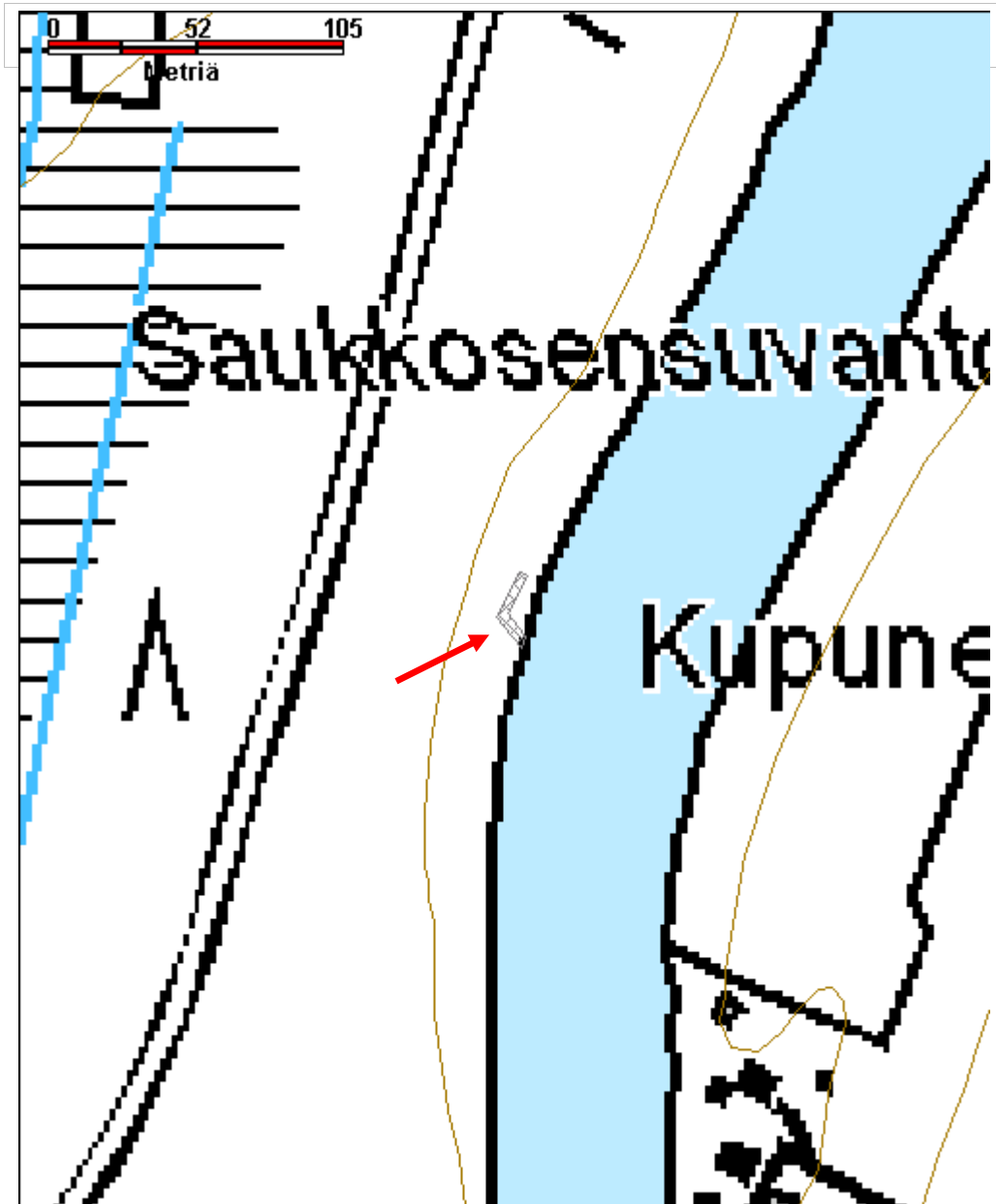


Saukkosensuvanto kuoppa 2, kuvattu lännestä. Kuvaaja Inga Nieminen.



Saukkosensuvanto kuopat 3 ja 4, kuvattu lännestä. Kuvaaja Inga Nieminen.

Kohdetyyppi:	17 Kivi- ja maarakenteet	Copyright:	© <i>Metsähallitus</i> 2008 © <i>Maanmittauslaitos</i> 1/MML/08
Koordinaatit:	X 7315222, Y 3448625, Z 115	Mittakaava:	1:2000



Seipikoski heinälato jäännös		MH-tunnus: 148264	
Kohdetyyppi:	99 Muu/määrittelemätön	Haltija:	181 Metsätalous Länsi-Lappi
Ajoitus:	7116 Uusi aika	Ylläpitäjä:	181 Metsätalous Länsi-Lappi
Rakentamisvuosi:		Kunta:	683 Ranua
Lukumäärä:			
Koordinaattiselitys:		Geometria tuotettu:	4 Gps-mittaus, korjaamaton
Koordinaatit:	X 7304864, Y 3486790, Z 150	Löydöt:	
<i>Taustatiedot</i>			
Sutigis-merkintä.			
<i>Ympäristön kuvaus</i>			
Heinää, koivua ja kuusta kasvava kosteikkoalue, jonka läpi virtaa puro luoteesta kaakkoon.			
<i>Kohteen kuvaus</i>			
Kohteessa on 4 x 4 metrin kokoinen heinäladon jäännös. Ladon 1.5 metriä leveä oviaukko on keskellä koillisseinää, kohti kosteikon läpi kulkevaa puroa. Oviaukon molemmin puolin hirsiin on tehty kulmikkaat, U:n muotoiset aukot, joihin oviaukon pieluspuut on asetettu. Oviaukossa on näkyvillä ilmeisesti saranana tai oven sulkijana käytetty vitsas. Lato on salvottu siten, että seinähirsien väleihin jää noin 5 senttimetriä leveät aukot. Oviaukosta noin 10 senttimetrin päässä on seinähirsiä vasten, poikittaiset noin 20 senttimetrin mittaiset välipuut. Rakennuksen itänurkan salvoksesta on laskettavissa 20 hirsikertaa ja pohjoisseinää lukuunottamatta rakennuksesta on jäljellä noin metriin ulottuvat viisi hirsikertaa. Hirret ovat sekä sahalla, että kirveellä katkottuja. Rakennuksen itänurkan ja oviaukon välissä on alhaalta lukien seitsemännessä hirressä kaiverrus, josta on erotettavissa merkintä KR1. Noin 15 senttimetriä tästä nurkkaan päin on mahdollisesti 0 tai 6, mutta kaiverrus on kulunut epäselväksi.			
<i>Kohteen rajaus</i>			
Kohde rajautuu pistemäisesti.			
<i>Tulkinta</i>			
Heinäladon jäännös.			
<i>Lisätietoja</i>			
<i>Toimenpiteet</i>			

Tarkastukset

Viranomais-rekisterinro:		Kunto:	2 Keskinertainen
Arvotus:	8 Muu suojeluarvo	Olotila:	2 Ei käytössä
Selitys:		Kohteen suojelu:	9 Muu suojeluarvo
		Selitys:	

Ympäristön suojelu:	0 Ei määritelty
Selitys:	



Seipikoski heinälato, kuvattu koillisesta. Kuvaaja Inga Nieminen.



Seipikoski heinäladon ovenpielen kaiverus. Kuvaaja Inga Nieminen.

Tanelinlampi kalasauna jäännös		MH-tunnus: 151524	
Kohdetyyppi:	1 Asuinpaikat	Haltija:	181 Metsätalous Länsi-Lappi
Ajoitus:	7116 Uusi aika	Ylläpitäjä:	181 Metsätalous Länsi-Lappi
Rakentamisvuosi:		Kunta:	683 Ranua
Lukumäärä:			
Koordinaattiselitys:		Geometria tuotettu:	3 Gps-mittaus, korjattu
Koordinaatit:	X 7339198, Y 3478646, Z 185	Löydöt:	
<i>Taustatiedot</i>			
Alpo Haarahiltusen ilmoitus.			
<i>Ympäristön kuvaus</i>			
Tanelinlammen kivinen, mäntymetsää kasvava länsiranta, jossa on aluskasvillisuutena puolukkaa ja sammalta. Metsän kasvatusluokka on 40.			
<i>Kohteen kuvaus</i>			
<p>Kohteessa on seitsemän metrin päässä Tanelinlammen länsirannasta 4.2 x 4.1 metrin kokoinen saunarakennus, jossa on jäljellä 20 hirsikertaa, eli seinärakennetta noin 1.9 metrin korkeuteen. Oviaukko on kohti pohjoista. Oviaukon korkeus on 1.5 metriä ja leveys 0.8 metriä. Eteläseinässä alhaalta laskien kolmanneen ja viidennen hirren välissä 0.9 x 0.5 metrin kokoinen ikkuna-aukko. Itäseinässä on 0.3 x 0.2 metrin kokoinen räppänä. Rakennuksen sisäpuolella itäseinässä on näkyvissä seinissä lauteiden kiinnityspuut. Rakennuksen seinät ovat sammaleella tilkityt. Rakennus on sisäpuolelta kolmea alinta hirsikertaa lukuun ottamatta hiiltyneet hirsien pinnoilta. Kaminasta tai kiuaskivistä paikalla ei havaittu merkkejä. Ilmeisesti rakennuksesta peräisin olevia hirrenpätkiä on poltettu nuotiossa rakennuksen ulkopuolella.</p> <p>Tanelinlammen rannalla on muitakin rakennusten jäännöksiä, mutta ne ovat iältään selkeästi saunarakennusta vanhempia.</p>			
<i>Kohteen rajaus</i>			
Kohde rajautuu pistemäisesti.			
<i>Tulkinta</i>			
Lammen rannassa ei ole havaittavissa muita rakennuksen kanssa samanikäiseltä vaikuttavia rakennuksia. Rakennus on selkeästi sauna ja sen todennäköisin käyttötarkoitus on kalastukseen liittyvä.			
<i>Lisätietoja</i>			

--

Toimenpiteet

--

Tarkastukset

Viranomais- rekisterinro:		Kunto:	2 Kesinkertainen
Arvotus:	8 Muu suojeluarvo	Olotila:	2 Ei käytössä
Selitys:		Kohteen suojaus:	9 Muu suojeluarvo
		Selitys:	

Ympäristön suojaus:	0 Ei määritelty
Selitys:	

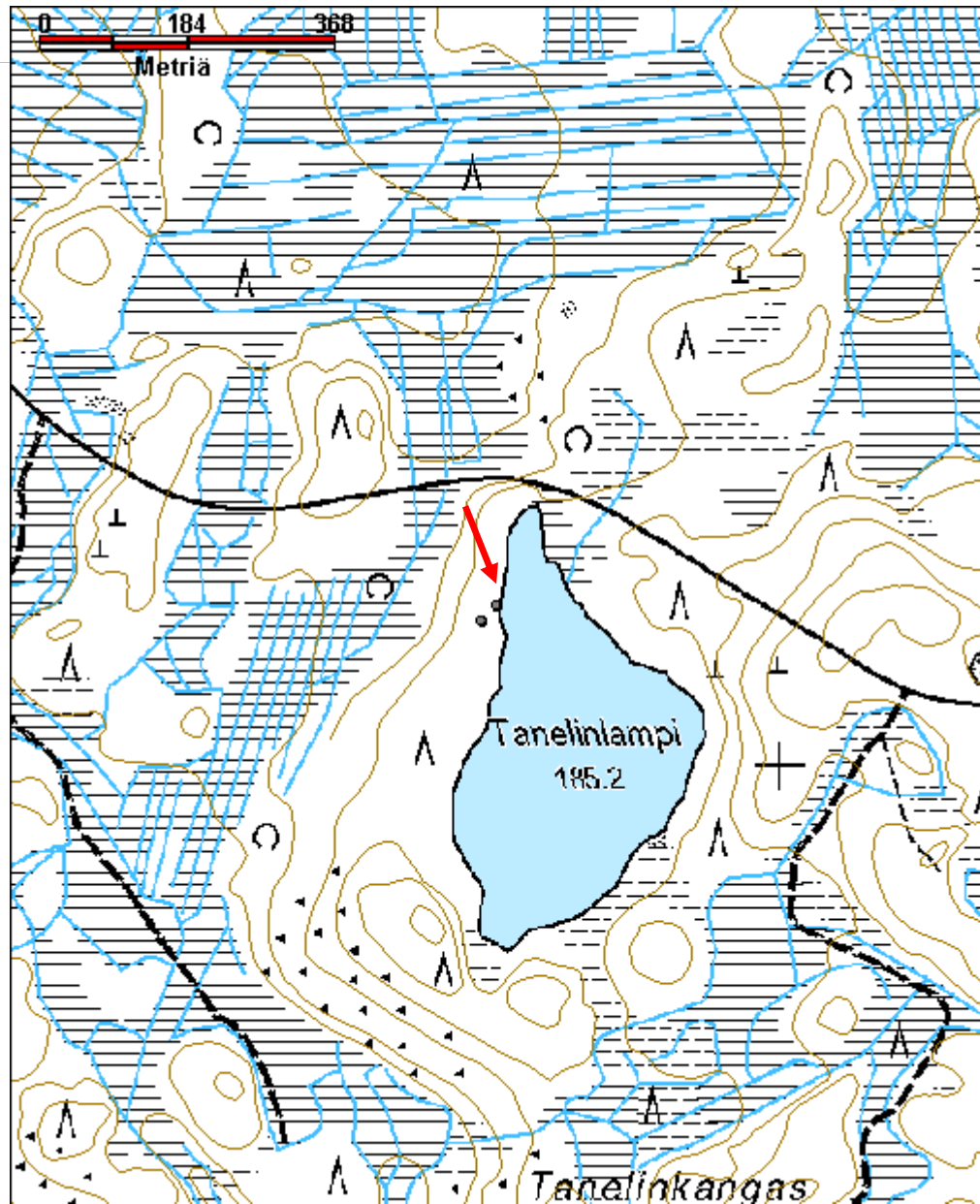


Tanelinlampi kalasauna, kuvattu etelästä. Kuvaaja Inga Nieminen.



Tanelinlammen kalasaunan seinät ovat sisäpuolelta hiiltyneet ja itäseinällä olleiden lauteiden kiinnityspaikat ovat näkyvillä. Kuvattu luoteesta. Kuvaaja Inga Nieminen.

Kohdetyyppi:	1 Asuinpaikat	Copyright:	© Metsähallitus 2008 © Maanmittauslaitos 1/MML/08
Koordinaatit:	X 7339198, Y 3478646, Z 185	Mittakaava:	1:7000



Tanelinlampi 2 kämppä jäännös	MH-tunnus: 151778
--------------------------------------	------------------------------

Kohdetyyppi:	1 Asuinpaikat	Haltija:	181 Metsätalous Länsi-Lappi
Ajoitus:	7116 Uusi aika	Ylläpitäjä:	181 Metsätalous Länsi-Lappi
Rakentamisvuosi:		Kunta:	683 Ranua
Lukumäärä:			

Koordinaattiselitys:		Geometria tuotettu:	4 Gps-mittaus, korjaamaton
Koordinaatit:	X 7339179, Y 3478627, Z 185	Löydöt:	

Taustatiedot

Alpo Haarahiltusen ilmoitus.

Ympäristön kuvaus

Tanelinlammen mäntymetsää kasvava länsiranta. Aluskasvillisuutena on mustikkaa, puolukkaa ja sammalta. Metsän kasvatusluokka on 30. Rakennuksen sisäpuolella kasvaa koivuja, pieniä kuusia ja puolukkaa.

Kohteen kuvaus

Tanelinlammen länsirannalla, noin 25m päässä vesirajasta on 8 x 12,7 metrin kokoinen suorakaiteenmuotoinen rakennuksen jäännös, jonka keskellä on 2.3 x 2.1 metrin kokoinen, 50 senttimetriä korkea kiuas. Rakennuksen pitkä sivu on pohjois-etelä -suuntainen. Kiukaassa on myös tiiltä. Osassa tiilistä on teksti "D.Ch.F." , jonka alla toisella rivillä "BORNH", teksti katkeaa tiilen katkeamiskohtaan. Rakennuksen päällä kasvaa noin 50 -vuotias puusto.

Rakennuksen kaakkoispuolella lammen rannassa on toinen, 6.3 x 6.7 metrin kokoinen rakennus koordinaattipisteessä 3478638, 7339171. Rakennus on lahonnut alhaalta siten, että katon päätykolmion muoto on rakennuksen toisesta päästä hahmotettavissa. Eteläseinässä oleva luukku tulkittiin lantaluukuksi, sen takana oli maakasa, joka on mahdollisesti ollut lantaa. Lantaluukun ja oviaukon ylimmät puut on veistetty kolmelle vaakasuuntaiselle lovelle, jotka ovat mahdollisesti koristeita. Rakennuksen hirret on tilkitty seinäsammalla.

Sontaluukku on 4.5 x 4.5 cm nykyisellään. Oviaukko 1.1 m., rakennuksen pääty järvelle. Oviaukko on pohjoiseen ja toinen länsiseinässä nykyinen korkeus 35 cm. leveys metrin. .Mahdollisesti laudoista naulatut portaat oviaukon edessä.

Rakennuksista lounaaseen metsässä, noin 60 metrin päässä rannasta on 3,2 x 1.4 m kokoinen suorakaiteenmuotoinen puusta rakennettu lavamainen rakenne. Rakenne sijaitsee koordinaattipisteessä 34788637, 7339168. Rakenteessa on kolme

pitkittäissuuntaista puuta, joiden päälle on naulattu poikittäissuuntaisia puita. Ilmeisesti rakenne on levännyt kulmistaan puupölkkyjen päällä. Kyseessä saattaa olla vesipasan jäännös.

Kohteen rajaus

Kohde rajautuu pistemäisesti.

Tulkinta

Kohteessa on ilmeisesti kämpän, tallin ja vesipasan jäännökset.

Lisätietoja

Toimenpiteet

Tarkastukset

Viranomais- rekisterinro:		Kunto:	3 Huono
Arvotus:	8 Muu suojeluarvo	Olutila:	2 Ei käytössä
Selitys:		Kohteen suojelu:	9 Muu suojeluarvo
		Selitys:	

Ympäristön suojelu:	0 Ei määritelty
Selitys:	



Tanelinlampi 2 tallirakennus kuvattu lännestä. Kuvaa Inga Nieminen.

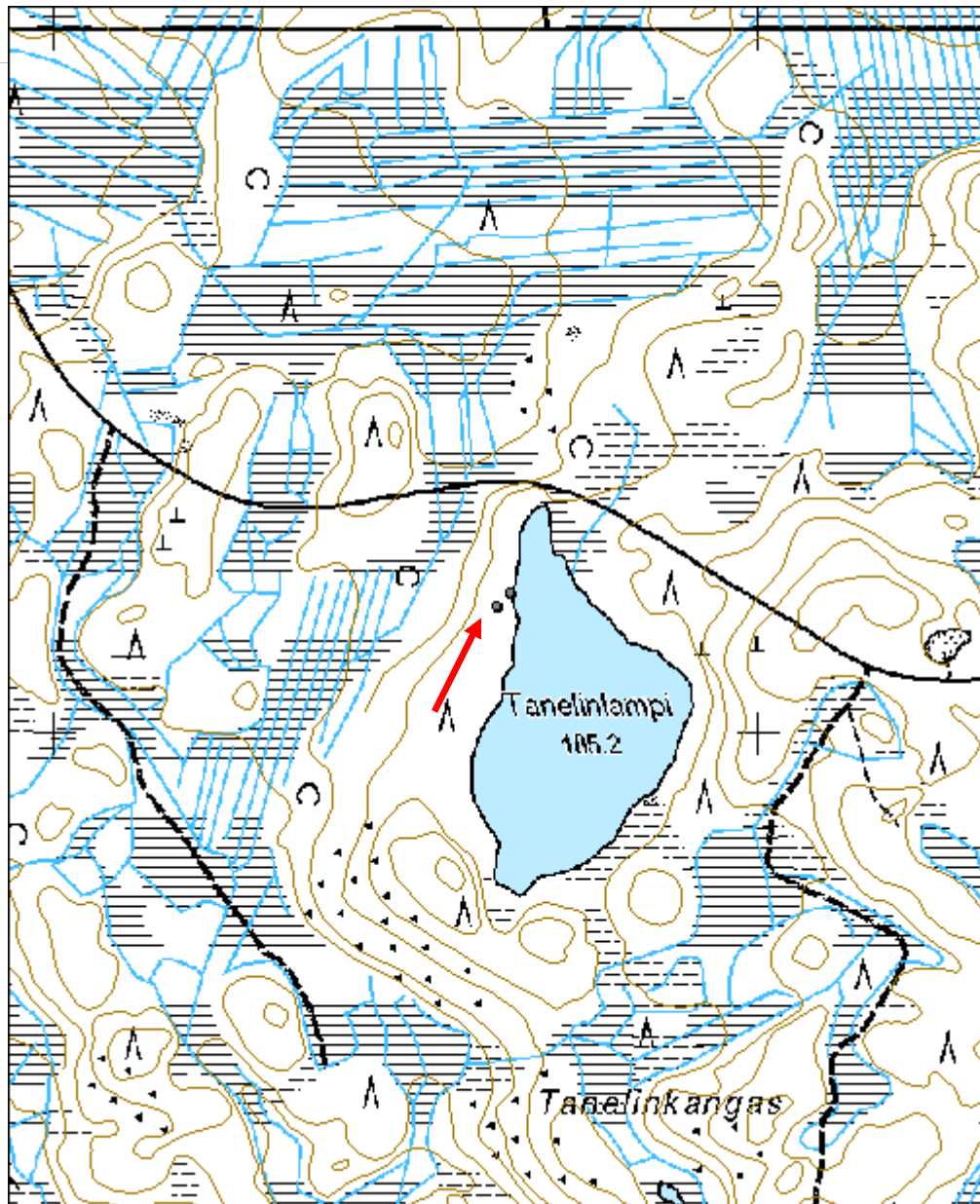


Tanelinlampi 2 tallin lantaluukku. Kuvaaja Inga Nieminen.



Tanelinlampi 2 vesipasa, kuvattu koillisesta. Kuvaaja Inga Nieminen.

Kohdetyyppi:	1 Asuinpaikat	Copyright:	© Metsähallitus 2008 © Maanmittauslaitos 1/MML/08
Koordinaatit:	X 7339179, Y 3478627, Z 185	Mittakaava:	1:8000



Vaaranalussuo kÄpÄlÄlauta		MH-tunnus: 151465	
Kohdetyyppi:	99 Muu/mÄÄrittelemÄtön	Haltija:	121 MetsÄtalous LÄnsi-Suomi
Ajoitus:	7118 Historiallinen aika	YllÄpitÄjÄ:	181 MetsÄtalous LÄnsi-Lappi
Rakentamisvuosi:		Kunta:	683 Ranua
LukumÄÄrÄ:			
Koordinaatti- selitys:		Geometr ia tuotettu:	4 Gps-mittaus, korjaamaton
Koordinaatit:	X 7324215, Y 3488817, Z 167	Löydöt:	
<i>Taustatiedot</i>			
Alpo Haarahiltusen ilmoitus.			
<i>YmpÄristön kuvaus</i>			
Kohde sijaitsee Ranualta KemijÄrvelle johtavan tien pohjoispuolella, Vaaranalussuon etelÄpuolisen, kuusta ja koivua kasvavan taimikon reunassa. Aluskasvillisuutena on kanervaa, puolukkaa ja sammalta. Kasvatusluokka 10.			
<i>Kohteen kuvaus</i>			
Kohteessa on kelottunut kÄpÄlÄlauta. Puun etelÄpuoli on veistetty tasaiseksi ja yläpÄÄ kolmihaaraiseksi. KÄpÄlÄlaudan keskimmÄinen, pisin piikki on 1,9 metriÄ korkea. Urat piikin molemmin puolin ovat 15 senttiÄ syvÄt. Kelo on noin 30 senttimetriÄ leveÄ ja yläosastaan 19 cm.			
<i>Kohteen rajaus</i>			
Kohde rajautuu pistemÄisesti.			
<i>Tulkinta</i>			
Korkeuden perusteella kyseessÄ on ketun kÄpÄlÄlauta. KÄpÄlÄlautojen kÄyttö on kielletty 1900-luvun alussa, joten mikÄli kieltoa on noudatettu, on kÄpÄlÄlauta todennÄköisimmin 1800-luvun lopusta tai 1900-luvun alusta.			
<i>LisÄtietoja</i>			
<i>Toimenpiteet</i>			
<i>Tarkastukset</i>			

Viranomais- rekisterinro:		Kunto:	1 Hyvä
Arvotus:	8 Muu suojeluarvo	Olotila:	2 Ei käytössä
Selitys:		Kohteen suojaus:	9 Muu suojeluarvo
		Selitys:	
Ympäristön suojele:	0 Ei määritelty		
Selitys:			

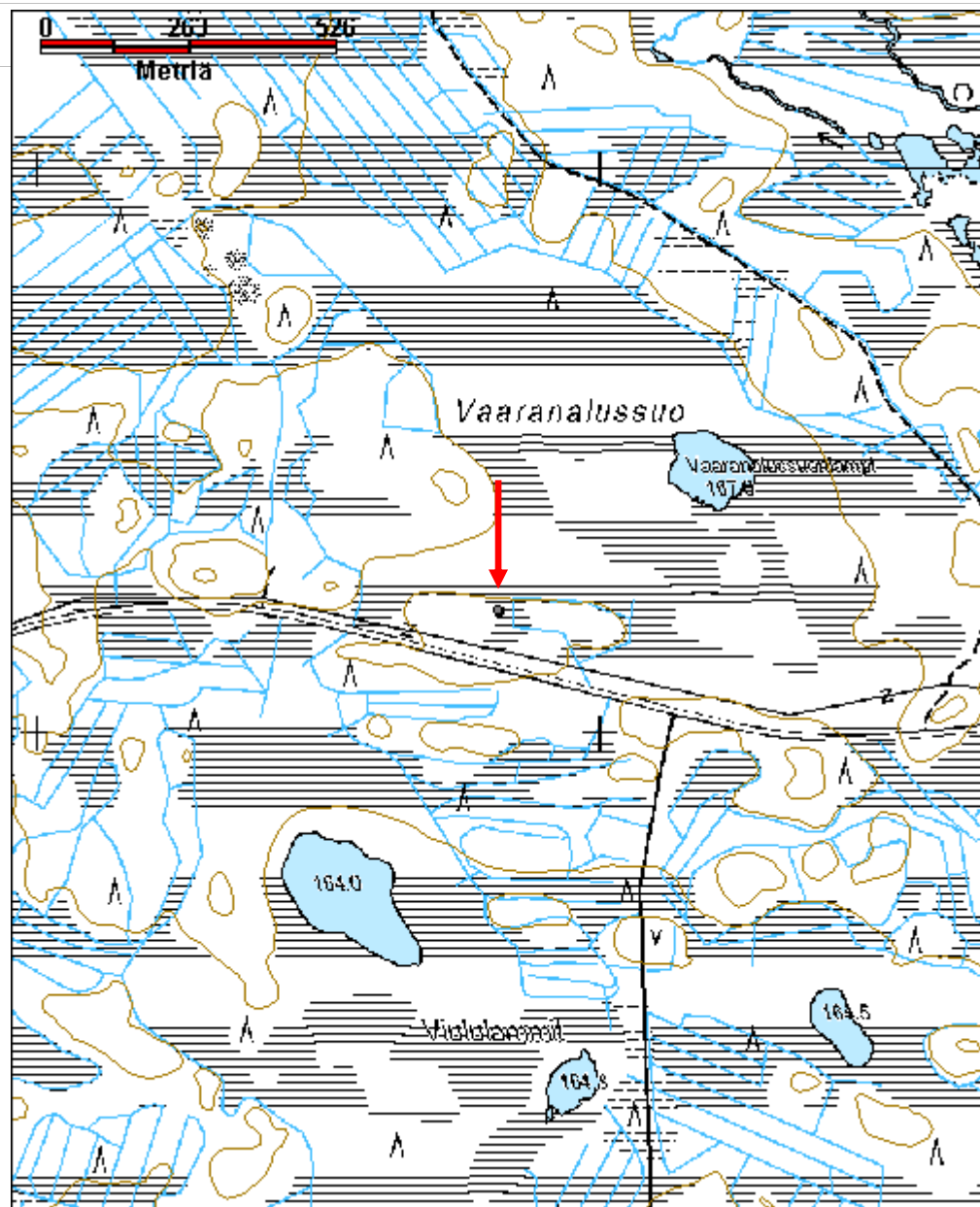


Vaaranalussuo käpälälauta, kuvattu kaakosta. Kuvaaja Inga Nieminen.



Vaaranalussuo k p l lauta kuvattu luoteesta. Kuvaaja Inga Nieminen.

Kohdetyyppi:	99 Muu/määrittelemätön	Copyright:	© Metsähallitus 2008 © Maanmittauslaitos 1/MML/08
Koordinaatit:	X 7324215, Y 3488817, Z 167	Mittakaava:	1:10000



Välivaara kaulattu puu	MH-tunnus: 147807
-------------------------------	------------------------------

Kohdetyyppi:	99 Muu/määrittelemätön	Haltija:	181 Metsätalous Länsi-Lappi
Ajoitus:	7116 Uusi aika	Ylläpitäjä:	181 Metsätalous Länsi-Lappi
Rakentamisvuosi:		Kunta:	683 Ranua
Lukumäärä:			

Koordinaattiselitys:		Geometria tuotettu:	4 Gps-mittaus, korjaamaton
Koordinaatit:	X 7309578, Y 3494340, Z 180	Löydöt:	

Taustatiedot

Löytyi inventoinnissa.

Ympäristön kuvaus

Kallioista mäntymetsää, jonka kasvatusluokka on 20.

Kohteen kuvaus

Paikalla on kaksi kaulattua keloja. Kelojen kaulaus on noin metrin korkeudella. Eteläisempi puista on koordinaattipisteessä 3494340, 7309578. Toinen on pohjoispuolella edellisen vieressä, muutaman metrin päässä.

Kohteen rajaus

Kohde rajautuu pistemäisesti.

Tulkinta

Kaulattu puu

Lisätietoja

Toimenpiteet

Tarkastukset

Viranomaisrekisterinro:	Kunto:	2 Keskinertainen
	Olutila:	2 Ei käytössä

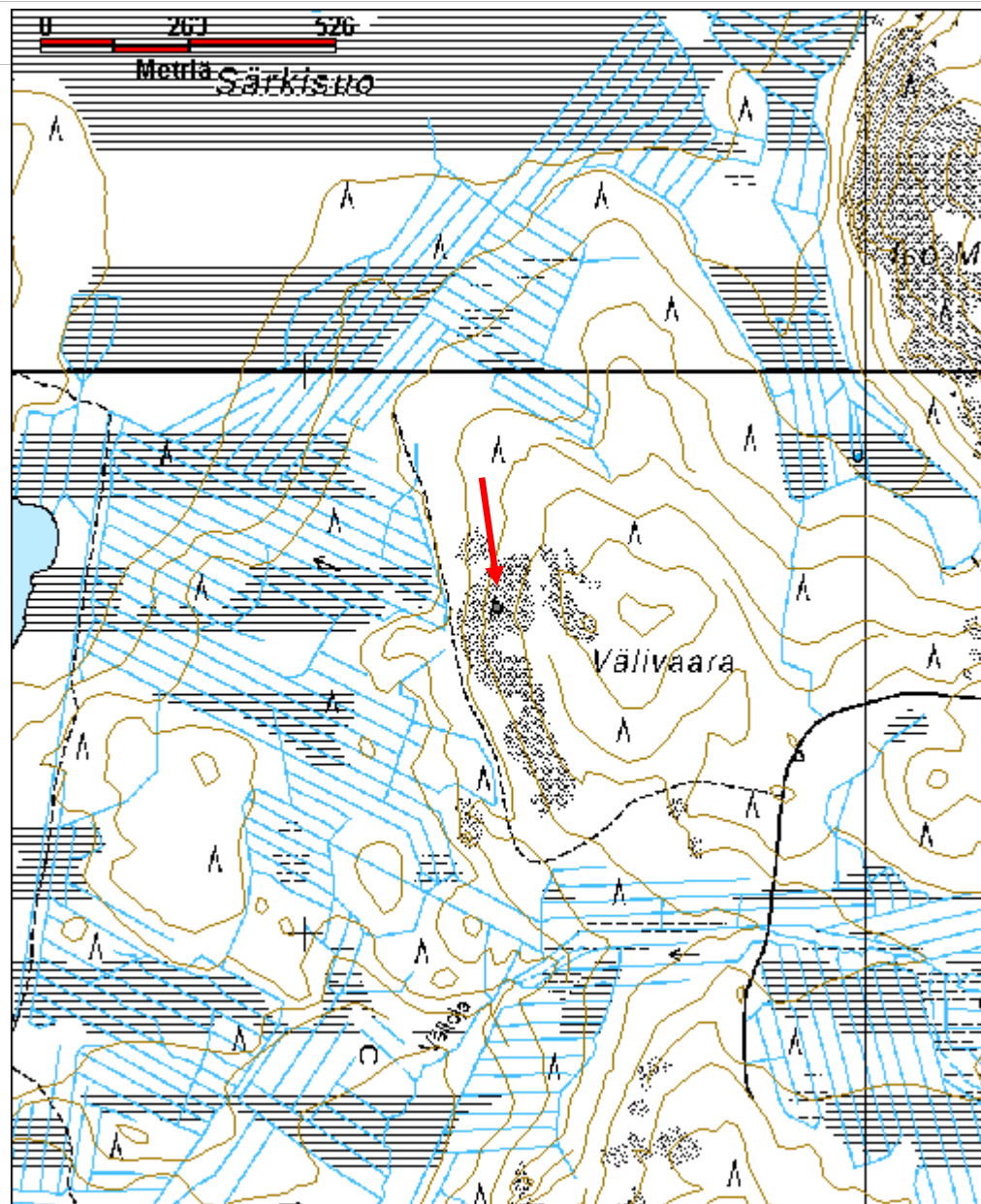
Arvotus:	99 Ei suojeluarvoa	Kohteen suojelu:	99 Ei suojeluarvoa
Selitys:		Selitys:	

Ympäristön suojelu:	0 Ei määritelty
Selitys:	



Välivaara kaulattu puu, kuvattu lännestä. Kuvaaja Inga Nieminen.

Kohdetyyppi:	99 Muu/määrittelemätön	Copyright:	© Metsähallitus 2008 © Maanmittauslaitos 1/MML/08
Koordinaatit:	X 7309578, Y 3494340, Z 180	Mittakaava:	1:10000



Yli-Juurikkapalo kämppä jäännös	MH-tunnus: 150998
--	------------------------------

Kohdetyyppi:	1 Asuinpaikat	Haltija:	181 Metsätalous Länsi-Lappi
Ajoitus:	7116 Uusi aika	Ylläpitäjä:	181 Metsätalous Länsi-Lappi
Rakentamisvuosi:		Kunta:	683 Ranua
Lukumäärä:			

Koordinaattiselitys:		Geometria tuotettu:	4 Gps-mittaus, korjaamaton
Koordinaatit:	X 7320679, Y 3499711, Z 185	Löydöt:	

Taustatiedot

Sutigis-havainto.

Ympäristön kuvaus

Juurikkajärven ja Luiminkajärven välisen ojan sekametsää kasvava luoteisranta, jossa metsän kasvatusluokka on 40. Puustona on kuusta, mäntyä ja koivua ja aluskasvillisuutena puolukkaa, mustikkaa ja sammalta.

Kohteen kuvaus

Kohteessa on suorakaiteen muotoinen kämpän jäännös, jonka seinälinjat ovat pääilmansuuntien mukaiset. Pohjois-eteläsuuntaiset seinälinjat ovat 15.5 metriä pitkät itä-länsi-suuntaiset 13 metriä.

Pohjois-eteläsuuntaisten seinien keskivaiheilla on rakennuksen läpi ulottuva itä-länsisuuntainen, 2 metriä leveä aukko, joka romahtaneesta puumäärästä päätellen on ollut katettu. Rakennuksen länsi- ja itäseinustoilla on kaksi oviaukkoa. Eteläseinusta on laho ja osittain kattorakenteen peittämä, eikä seinälinjassa näy oviaukkoja. Koillisnurkan lähellä on peltiä. Kattorakenne on pohjois-etelä-suuntainen ja romahtanut. Rakennuksen lattia-alalla kasvaa kuusia ja koivuja, eikä huonejako ole silmämääräisesti selvitettävissä.. Koilliskulman salvoksessa 10 hirsikertaa. Rakenteessa on käytetty nauvoja. Hirret ovat pääosin sahalla katkottuja ja niisen välit ovat seinäsammaleella tilkityt.

Rakennuksesta noin 35 m etelään on toinen, pienempi rakennuksen jäännös koordinaattipisteessä 3499699, 7320642. Rakennuksen pohjois-etelä seinä on 7.5 metriä ja itä-länsiseinä 16 metriä pitkä. Kattorakenteen puut ovat itä-länsi suuntaiset. Noin metrin levyinen oviaukko on keskellä länsiseinää. Kaakkokulmassa on jäljellä 12 hirttä. Pohjoisseinällä, kahden metrin päässä koillisnurkasta on oviaukko. Rakennuksen hirret ovat sahalla katkottu. Kyseessä on todennäköisesti talli.

Tallista noin 8 metriä koilliseen on kolmas, 3.4 x 4.5 metriä kokoinen rakennus, jonka pitkät sivut ovat pohjois-etelä-suuntaiset. Rakennuksen luoteiskulmassa on rauennut kiuas, oviaukko sijaitsee kiukaan vieressä pohjoisseinällä. Länsiseinällä on ollut pieniräppänä ja

itäseinällä joko ikkuna tai ovi. jonka kohdalla hirsissä ovien pielissä tapit. Koordinaattipiste rakennuksen keskeltä mitaten on 3499719, 7320619.

Kohteen rajaus

Kohde rajautuu pistemäisesti.

Tulkinta

Kämppä, talli ja sauna.

Lisätietoja

Toimenpiteet

Tarkastukset

**Viranomais-
rekisterinro:**

Kunto: 0 Ei määritelty

Arvotus:

8 Muu suojeluarvo

Olotila: 2 Ei käytössä

**Kohteen
suojaus:** 9 Muu suojeluarvo

Selitys:

Selitys:

Ympäristön suojele:

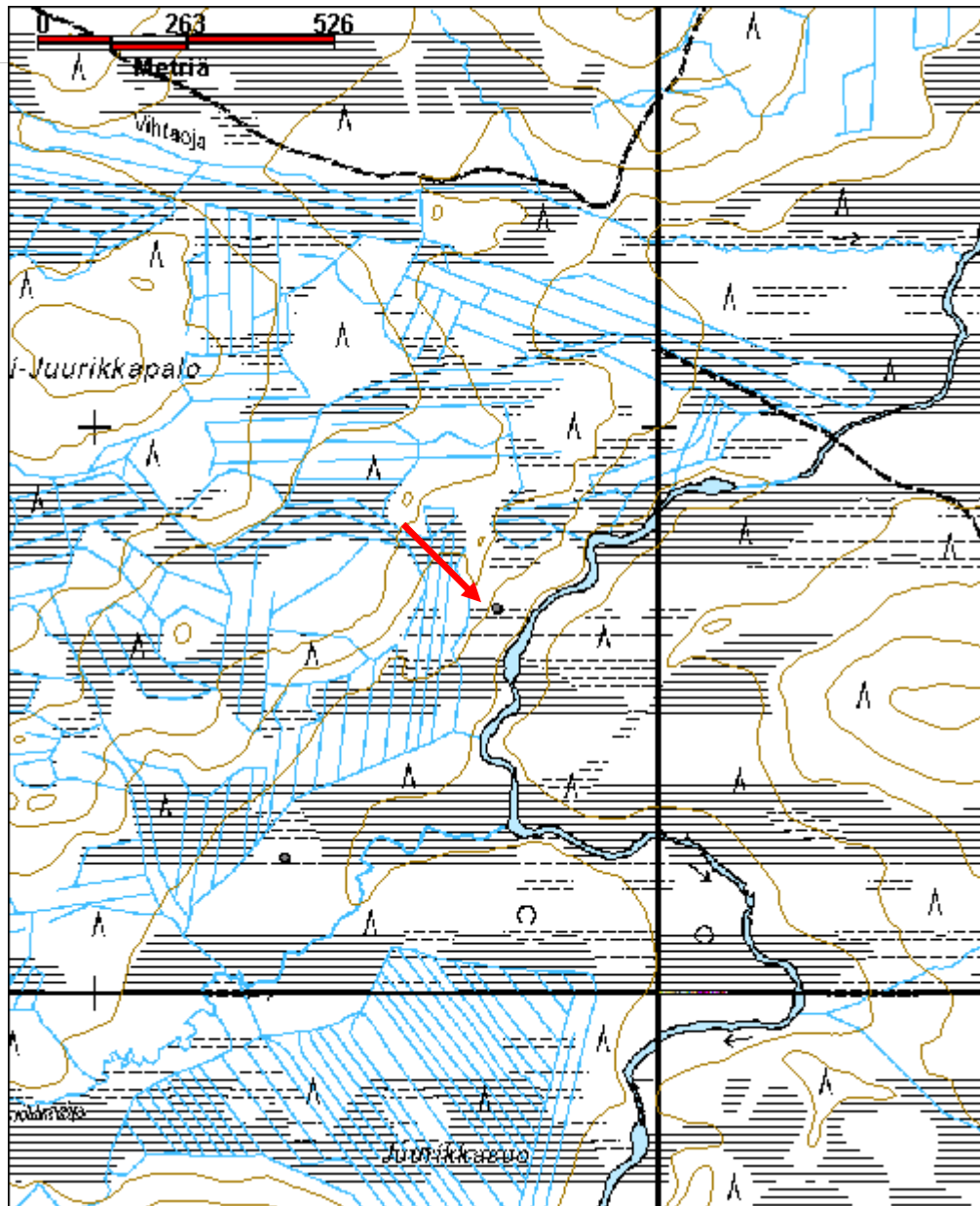
0 Ei määritelty

Selitys:



Yli-Juurikkapalo, kuvattu idästä. Kuvaaja Inga Nieminen.

Kohdetyyppi:	1 Asuinpaikat	Copyright:	© <i>Metsähallitus</i> 2008 © <i>Maanmittauslaitos</i> 1/MML/08
Koordinaatit:	X 7320679, Y 3499711, Z 185	Mittakaava:	1:10000



5.3 Simon kohteet

5.3.1 Simon muinaisjäännöskohteet

Hämeenmaa kivilatomus		MH-tunnus: 147764	
Kohdetyyppi:	17 Kivi- ja maarakenteet	Haltija:	181 Metsätalous Länsi-Lappi
Ajoitus:	7199 Ajoitus epäselvä	Ylläpitäjä:	181 Metsätalous Länsi-Lappi
Rakentamivuosi:		Kunta:	751 SIMO
Lukumäärä:			
Koordinaattiselitys:		Geometria tuotettu:	4 Gps-mittaus, korjaamaton
Koordinaatit:	X 7296287, Y 3441840, Z 107	Löydöt:	
Taustatiedot			
Martti Rivinojan ilmoitus.			
Ympäristön kuvaus			
Länsiluode-itäkaakkosuuntaisessa, sammaleen peittämässä rakkakivikossa, jonka koko noin 10 x 30 metriä. Noin 30 metrin päässä tiestä. Mänty-sekametsää, jonka kasvatusluokka 30. Kuivahkoa kangasta, jonka aluskasvillisuudessa seinä- ja kynsisammalta sekä puolukkaa ja variksenmarjaa.			
Kohteen kuvaus			
Kohteessa on pyöristyneistä luonnonkivistä ladottu, noin 1.5 x 1.2 metrin kokoinen, metrin korkuinen kivilatomus. Pidempi halkaisija on itä-länsisuuntainen. Kivet ovat jäkälän ja osittain sammaleen peittämiä. Latomus kapenee loivasti ylöspäin.,			
Kohteen rajaus			
Kohde rajautuu pistemäisesti koordinaattien osoittamaan kohtaan.			
Tulkinta			
Mahdollinen rajamerkki			
Lisätietoja			
Toimenpiteet			

--

Tarkastukset

Viranomais-rekisterinro:		Kunto:	1 Hyvä
Arvotus:	3 Esitys mj-luokka II	Olotila:	2 Ei käytössä
Selitys:		Kohteen suojele:	2 Muinaisjäännösrekisteri II
		Selitys:	

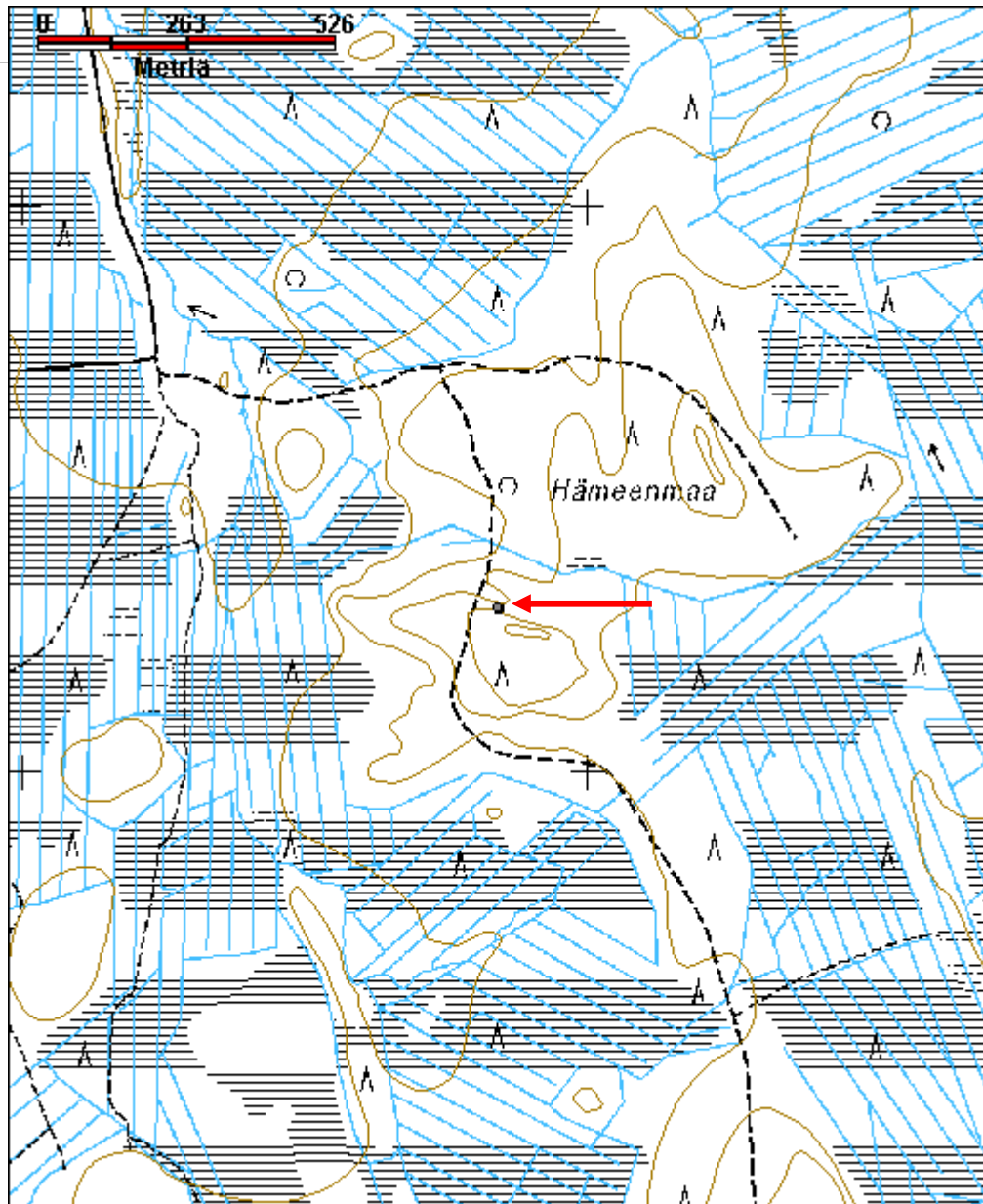
Ympäristön suojele:	0 Ei määritelty
----------------------------	-----------------

Selitys:	
-----------------	--



Hämeenmaa kivilatomus, kuvattu lännestä. Kuvaaja Inga Nieminen.

Kohdetyyppi:	17 Kivi- ja maarakenteet	Copyright:	© Metsähallitus 2008 © Maanmittauslaitos 1/MML/08
Koordinaatit:	X 7296287, Y 3441840, Z 107	Mittakaava:	1:10000



Kairavaara rakkakuoppa	MH-tunnus: 147768
-------------------------------	------------------------------

Kohdetyyppi:	17 Kivi- ja maarakenteet	Haltija:	181 Metsätalous Länsi-Lappi
Ajoitus:	7199 Ajoitus epäselvä	Ylläpitäjä:	181 Metsätalous Länsi-Lappi
Rakentamisvuosi:		Kunta:	0
Lukumäärä:			

Koordinaattiselitys:		Geometria tuotettu:	4 Gps-mittaus, korjaamaton
Koordinaatit:	X 7292351, Y 3422009, Z 80	Löydöt:	

Taustatiedot

Muinaisjäännösrekisteri ja Sutigis-merkintä

Ympäristön kuvaus

Koillis-lounaissauntainen, noin 30 x 70 metrin kokoinen rakkakivikko, jonka ympärillä kasvaa mäntymetsää. Metsän kasvatusluokka 30 ja aluskasvillisuudeta alueella on mustikkaa ja puolukkaa.

Kohteen kuvaus

Muinaisjäännösrekisterissä todetaan kohteesta seuraavaa:

”N. 12,5 km Simon asemalta koilliseen. Turskan päärakennuksesta n. 4,1 km kaakkoon ja Jokikylässä olevan Musta-aavan itäpuolella, Kairavaaran koillispään rakassa kuoppa.”

Vuoden 2012 inventoinnin yhteydessä tehdyt havainnot kohteesta ovat seuraavat:

Kohteessa on rakkakivikko, jossa on vaihtelevankokoisia rakkakuoppia

Kuoppa 1: Kuoppa on koordinaattipisteessä 3422017, 7292344. Se on kuopista suurin ja selkein kuoppa rakan itälaidalla. Kuoppa on noin 3.5 x 2.5 metriä halkaisijaltaan ja 0.8 metriä syvä.

Kuoppa 2: Kuoppa on koordinaattipisteessä 3422019, 7292348. Se on noin 1.5 metriä halkaisijaltaan ja 0.4 metriä syvä. Kiviä on ilmeisesti osittain rauennut kuopan sisään.

Kuoppa 3: Kuoppa on koordinaattipisteessä 3422018, 7292352. Se on noin 1.5 metriä halkaisijaltaan ja 0.3 metriä syvä.

Kuoppa 4: Kuoppa on koordinaattipisteessä 3422012, 7292376. Se on noin 2.0 x 1.5 metriä halkaisijoiltaan ja 0.4 metriä syvä.

Kuoppa 5: Kuoppa on koordinaattipisteessä 3422012, 7292363. Se on noin 2.5 x 1.5 metriä halkaisijoiltaan ja 0.5 metriä syvä.

Kuoppa 6: Kuoppa on koordinaattipisteessä 3422008, 7292365. Se on 2.0 x 1.0 metriä halkaisijoiltaan ja 0.4 metriä syvä. Kuoppa on muodoltaan epämääräinen.

Kuoppa 7: Kuoppa on koordinaattipisteessä 3422011, 7292355. Se on noin 1.5 x 1.0 metriä halkaisijoiltaan ja 0.3 metriä syvä.

Kuoppa 8: Kuoppa on koordinaattipisteessä 3422008, 7292349. Se on noin 1.5 x 1.0 metriä halkaisijoiltaan ja 0.3 metriä syvä.

Kuoppa 9: Kuoppa on koordinaattipisteessä 3422007, 7292351. Se on noin 2.0 x 1.0 metriä halkaisijoiltaan ja 0.3 metriä syvä. Kuoppa on pitkänomainen ja pieni.

Kuoppa 10: Kuoppa on koordinaattipisteessä 3421997, 7292336. Se on noin 1.5 metriä halkaisijaltaan ja 0.3 metriä syvä.

Kuoppa 11: Kuoppa on koordinaattipisteessä 3422006, 7292326. Se on noin yhden metrin halkaisijaltaan ja 0.4 metriä syvä. Kuoppa on selkeärajainen.

Kohteen rajaus

Kohde rajautuu aluemaisesti koordinaattien osoittamaan kohtaan.

Tulkinta

Rakkakuoppia

Lisätietoja

Toimenpiteet

Tarkastukset

Viranomaisrekisterinro:	751010010	Kunto:	1 Hyvä
Arvotus:	3 Esitys mj-luokka II	Olotila:	2 Ei käytössä
Selitys:		Kohteen suojele:	2 Muinaisjäännösrekisteri II
		Selitys:	

Ympäristön suojele: 0 Ei määritelty

Selitys:

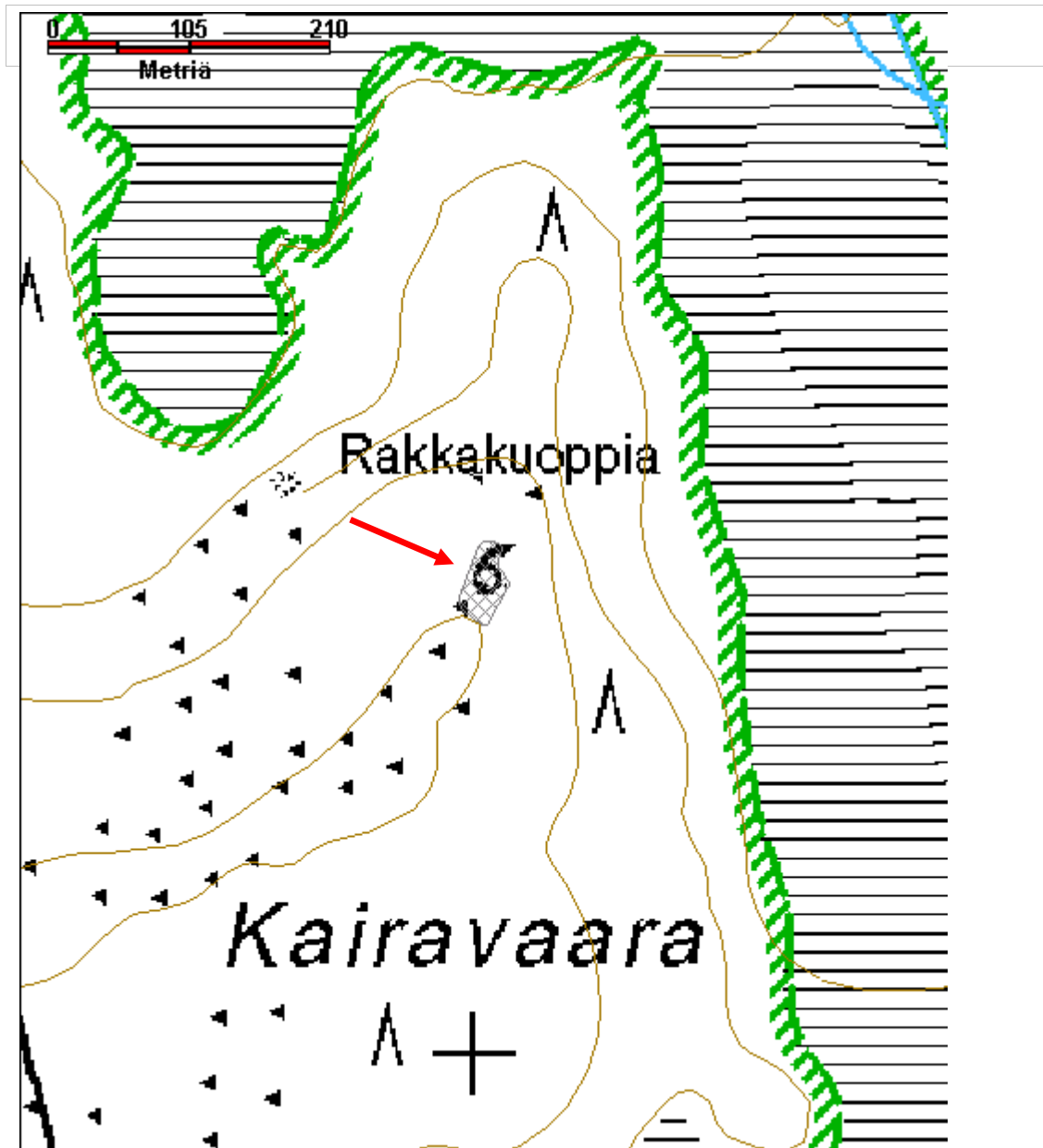


Kairavaara rakkakuoppa 1, kuvattu lounaasta. Kuvaaja Inga Nieminen.



Kairavaara rakkakuoppa 11 kuvattu lounaasta, muut kuopat rakkakivikossa, joka näkyy kuvan taustalla. Kuvaaja Inga Nieminen.

Kohdetyyppi:	17 Kivi- ja maarakenteet	Copyright:	© <i>Metsähallitus</i> 2008 © <i>Maanmittauslaitos</i> 1/MML/08
Koordinaatit:	X 7292351, Y 3422009, Z 80	Mittakaava:	1:4000



Karhukummut kivilatomus	MH-tunnus: 146045
--------------------------------	-----------------------------

Kohdetyyppi:	17 Kivi- ja maarakenteet	Haltija:	181 Metsätalous Länsi-Lappi
Ajoitus:	7116 Uusi aika	Ylläpitäjä:	181 Metsätalous Länsi-Lappi
Rakentamisvuosi:		Kunta:	751 SIMO
Lukumäärä:			

Koordinaatti-selitys:		Geometria tuotettu:	4 Gps-mittaus, korjaamaton
Koordinaatit:	X 7324466, Y 3447397, Z 167	Löydöt:	

Taustatiedot

Löytyi inventoinnissa.

Ympäristön kuvaus

Simon ja Ranuan rajalla, 0.3 hehtaarin kokoisen rakkakivikon korkein kohta. Rakkakivikon ympärillä on sekametsää, jonka kasvatusluokka on 20.

Kohteen kuvaus

Kohteessa on 0.6 metriä korkea, halkaisijaltaan noin metrin levyinen, eri kokoisista kivistä kasattu kivilatomus. Vain kivien ulkopinnoilla kasvaa jäkälää.

Kohteen rajaus

Kohde rajautuu pistemäisesti koordinaattien osoittamaan kohtaan.

Tulkinta

Ajoitukseltaan epäselvä kivilatomus, joka on todennäköisesti rajamerkki.

Lisätietoja

Toimenpiteet

Tarkastukset

Viranomaisrekisterinro:		Kunto:	1 Hyvä
Arvotus:	3 Esitys mj-luokka II	Olotila:	2 Ei käytössä
		Kohteen suojele:	2 Muinaisjäännösrekisteri II

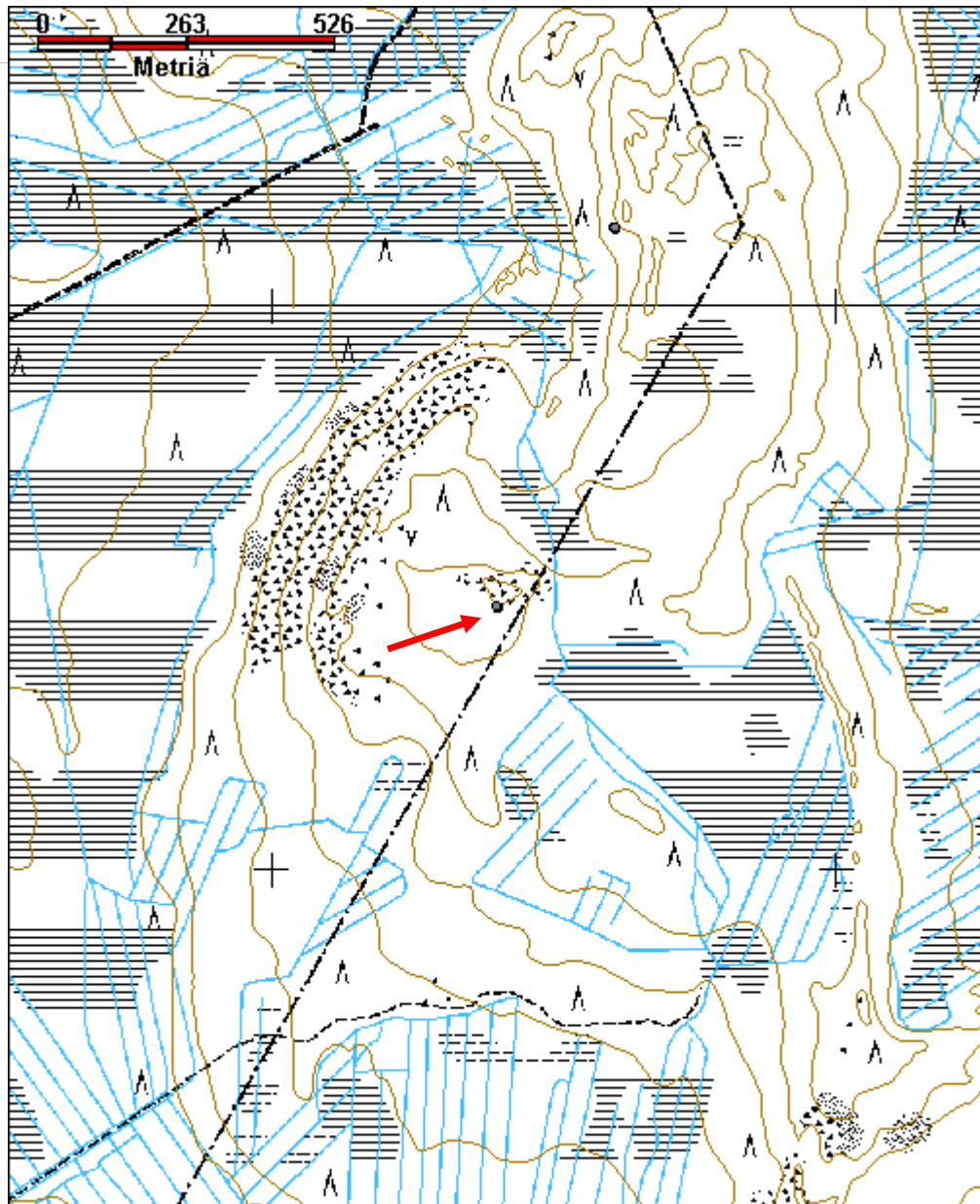
Selitys:**Selitys:****Ympäristön suojelu:**

0 Ei määritelty

Selitys:

Karhukummut kivilatamus kuvattu idästä. Kuvaaja Inga Nieminen.

Kohdetyyppi:	17 Kivi- ja maarakenteet	Copyright:	© Metsähallitus 2008 © Maanmittauslaitos 1/MML/08
Koordinaatit:	X 7324466, Y 3447397, Z 167	Mittakaava:	1:10000



Kolokonmaa rakkakuoppa	MH-tunnus: 146628
-------------------------------	-----------------------------

Kohdetyyppi:	17 Kivi- ja maarakenteet	Haltija:	181 Metsätalous Länsi-Lappi
Ajoitus:	7199 Ajoitus epäselvä	Ylläpitäjä:	181 Metsätalous Länsi-Lappi
Rakentamisvuosi:		Kunta:	751 SIMO
Lukumäärä:			

Koordinaattiselitys:		Geometria tuotettu:	4 Gps-mittaus, korjaamaton
Koordinaatit:	X 7304180, Y 3440636, Z 107	Löydöt:	

Taustatiedot

Löytyi inventoinnissa.

Ympäristön kuvaus

Lounas-koillissuuntainen, 50 x 10 metrin kokoinen rakkakivikko, jonka kivet ovat pyöristyneitä ja keskenään erikokoisia. Rakkakivikon ympärillä kasvaa mäntymetsää, jonka kasvatusluokka on 30 ja aluskasvillisuutena mustikkaa ja seinäsammalta.

Kohteen kuvaus

Rakkakivikon alareunan keskivaiheilla on noin 5 x 5 metrin alalla kolme rakkakuoppaa.

Kuoppa1 on kuopista koillisin. Sen halkaisija on 1.5 metriä ja syvyys 0.4 metriä.

Kuoppa 2 on edellisestä kuopasta noin 1.5 metriä lounaaseen, halkaisijaltaan 1.4 metriä ja syvyydeltään 0.4 metriä

Kuoppa 3 on kuopasta 2 1.3 metriä luoteeseen. Kuoppa on halkaisijaltaan 1.3 metriä ja syvyydeltään 0.3 metriä. Kuoppa on muita epäselvempi, kiviä on mahdollisesti sortunut reunoilta kuopan pohjalle.

Kohteen rajaus

Kohde rajautuu pistemäisesti koordinaattipisteen mukaan.

Tulkinta

Kolme toistensa välittömässä läheisyydessä sijaitsevaa, ajoitukseltaan epäselvää rakkakuoppaa.

Lisätietoja

*Toimenpiteet**Tarkastukset*

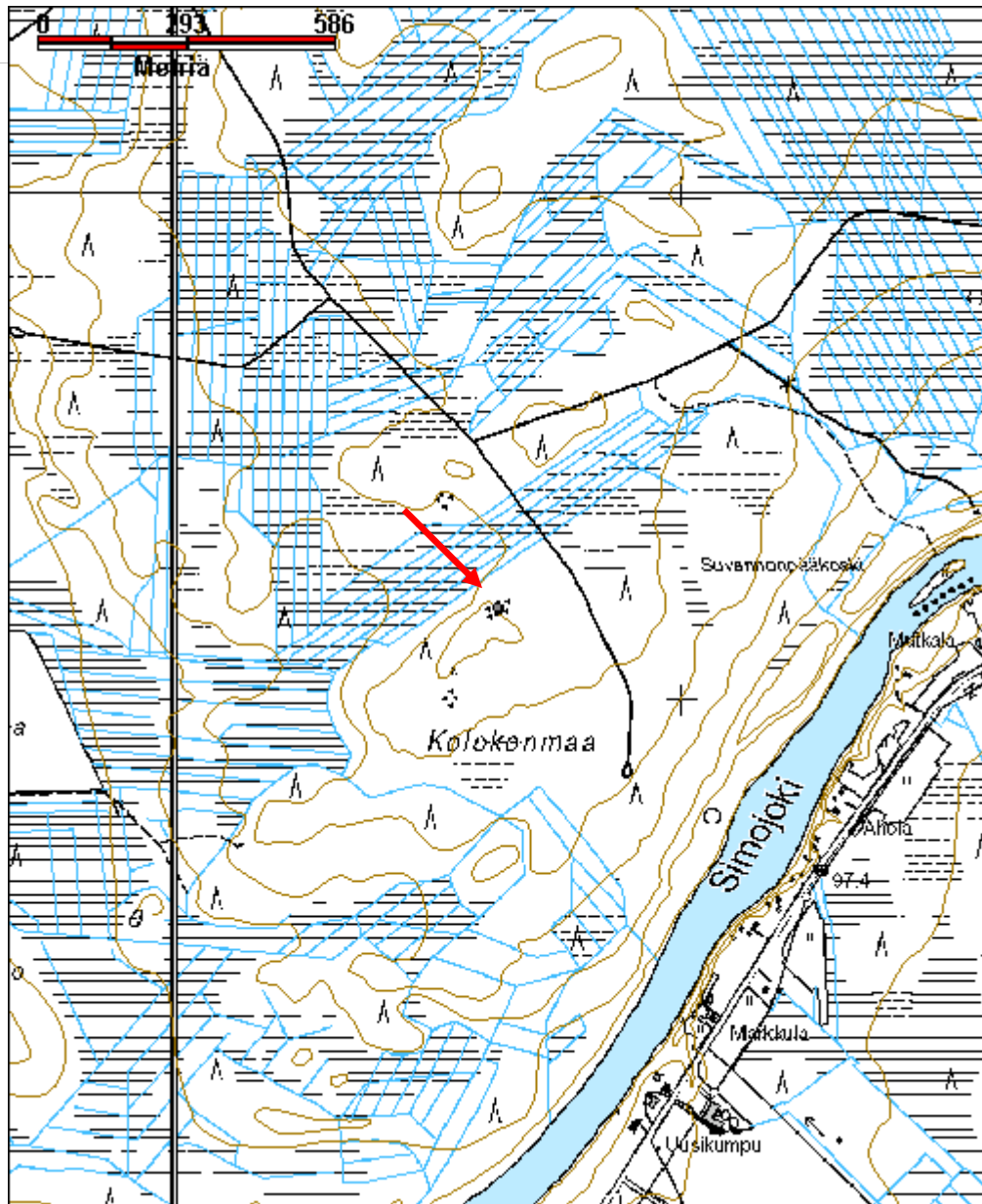
Viranomais-rekisterinro:		Kunto:	1 Hyvä
Arvotus:	3 Esitys mj-luokka II	Olotila:	2 Ei käytössä
Selitys:		Kohteen suojelu:	2 Muinaisjäännösrekisteri II
		Selitys:	

Ympäristön suojelu:	99 Muu suojeluarvoa sisältävä alue
Selitys:	



Kolokonmaa rakkakuopat, kuoppa 1 etualalla, toiset kaksi kuoppaa sen takana, kuvattu koillisesta. Kuvaaja Inga Nieminen.

Kohdetyyppi:	17 Kivi- ja maarakenteet	Copyright:	© Metsähallitus 2008 © Maanmittauslaitos 1/MML/08
Koordinaatit:	X 7304180, Y 3440636, Z 107	Mittakaava:	1:11145



Metsoniemi kivilatomus	MH-tunnus: 147765
-------------------------------	------------------------------

Kohdetyyppi:	17 Kivi- ja maarakenteet	Haltija:	181 Metsätalous Länsi-Lappi
Ajoitus:	7199 Ajoitus epäselvä	Ylläpitäjä:	181 Metsätalous Länsi-Lappi
Rakentamisvuosi:		Kunta:	751 SIMO
Lukumäärä:			

Koordinaattiselitys:		Geometria tuotettu:	4 Gps-mittaus, korjaamaton
Koordinaatit:	X 7298272, Y 3444081, Z 118	Löydöt:	

Taustatiedot

Martti Rivinojan ilmoitus.

Ympäristön kuvaus

Pienen rinteen alalaidassa, melko aukealla paikalla, suon reunasta noin 40 metrin päässä. Rinteen päällä latomuksen lounaispuolella mäntymetsää, jonka kasvatusluokka 20.

Kohteen kuvaus

Kohteessa on halkaisijaltaan luode-kaakkosuunnassa 1.2 metriä pitkä ja kohtisuoraan 1.0 metriä pitkä, pyöreistä luonnonkivistä ladottu kivilatomus. Latomuksen päällä, sen keskikohdassa, on pystyssä neljä laakakiveä, jotka ovat itä-länsisuuntaisia. Latomuksen korkeus pyöreiden kivien yläreunaan on 0.8 metriä ja korkeimpaan laakakiveen noin yhden metrin. Latomus on päältä kuopalla. Latomuksen vieressä on yksi irtokivi, joka on latomuksesta mahdollisesti purettu tai pudonnut. Latomuksen kivet ovat jäkälän ja osin sammaleen peittämät.

Kohteen rajaus

Kohde rajautuu pistemäisesti koordinaattien osoittamaan kohtaan.

Tulkinta

Mahdollinen rajamerkki.

Lisätietoja

Toimenpiteet

Tarkastukset

Viranomais- rekisterinro:		Kunto:	1 Hyvä
Arvotus:	3 Esitys mj-luokka II	Olotila:	2 Ei käytössä
Selitys:		Kohteen suojelu:	2 Muinaisjäännösrekisteri II
		Selitys:	
Ympäristön suojelu:	0 Ei määritelty		
Selitys:			

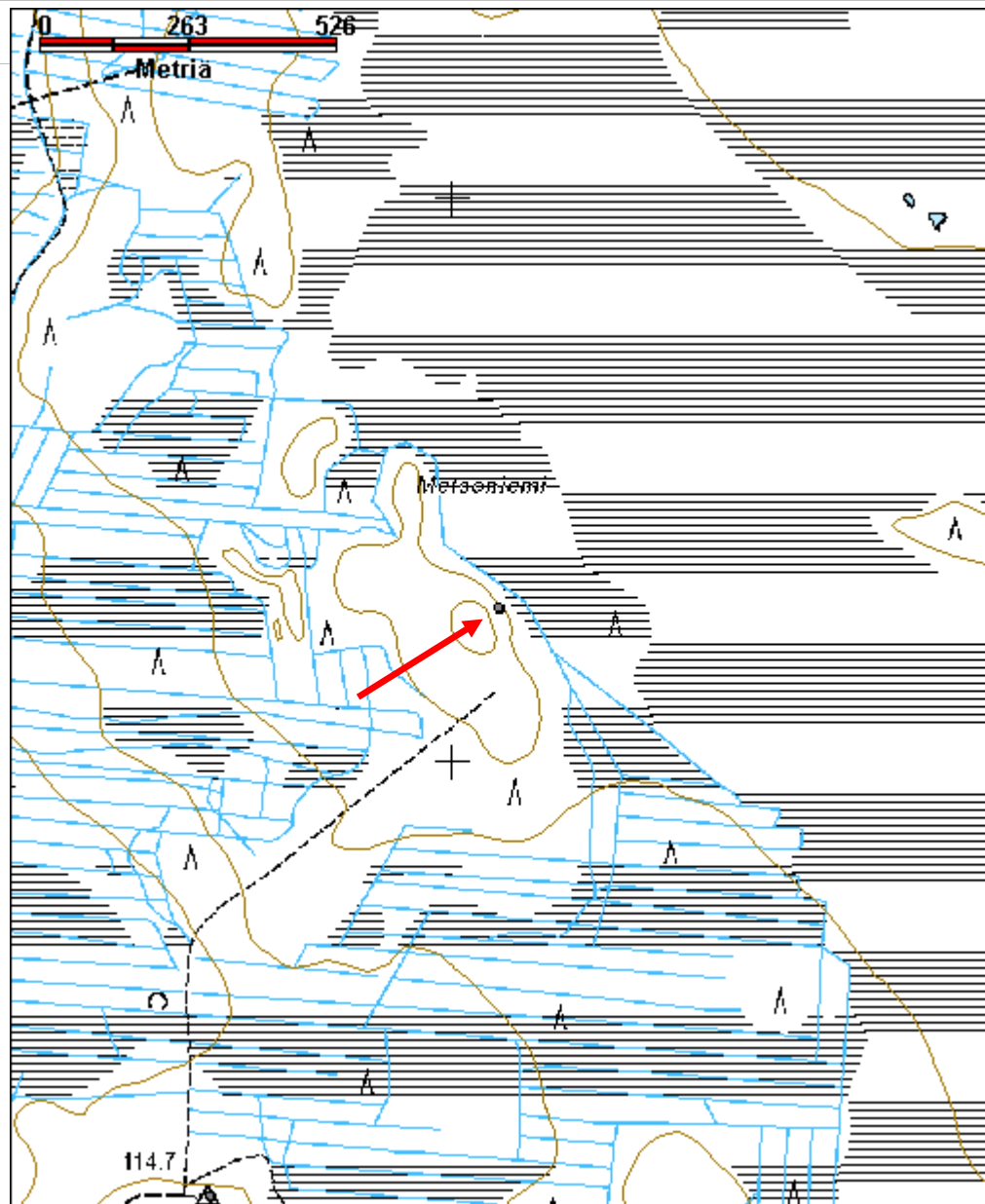


Metsoniemi kivilatomus, kuvattu lännestä. Kuvaaja Inga Nieminen.



Metsoniemi kivilatomus, kuvattu koillisesta. Kuvaaja Inga Nieminen.

Kohdetyyppi:	17 Kivi- ja maarakenteet	Copyright:	© Metsähallitus 2008 © Maanmittauslaitos 1/MML/08
Koordinaatit:	X 7298272, Y 3444081, Z 118	Mittakaava:	1:10000



Palovaara 2 rakkakuoppa	MH-tunnus: 147377
--------------------------------	------------------------------

Kohdetyyppi:	17 Kivi- ja maarakenteet	Haltija:	181 Metsätalous Länsi-Lappi
Ajoitus:	7199 Ajoitus epäselvä	Ylläpitäjä:	181 Metsätalous Länsi-Lappi
Rakentamisvuosi:		Kunta:	751 SIMO
Lukumäärä:			

Koordinaattiselitys:		Geometria tuotettu:	4 Gps-mittaus, korjaamaton
Koordinaatit:	X 7300092, Y 3409690, Z 80	Löydöt:	

Taustatiedot

Löytyi inventoinnissa.

Ympäristön kuvaus

Palovaaran laella oleva, luode-kaakkosuuntainen rakkakivikko. Kivikossa ja sen ympärillä kasvaa erirakenteista sekametsää, jonka kasvatusluokka 60.

Kohteen kuvaus

Kohteessa on noin 2.0 x 1.4 metrin kokoinen, itä-länsisuuntainen rakkakuoppa, jonka syvyys on noin 0.5 metriä. Kivet rakkakivikossa ovat vaihtelevan kokoisia.

Kohteen rajaus

Kohde rajautuu pistemäisesti koordinaattien osoittamaan kohtaan.

Tulkinta

Rakkakuoppa

Lisätietoja

Toimenpiteet

Tarkastukset

Viranomaisrekisterinro:

Kunto: 2 Keskinertainen

Olotila: 2 Ei käytössä

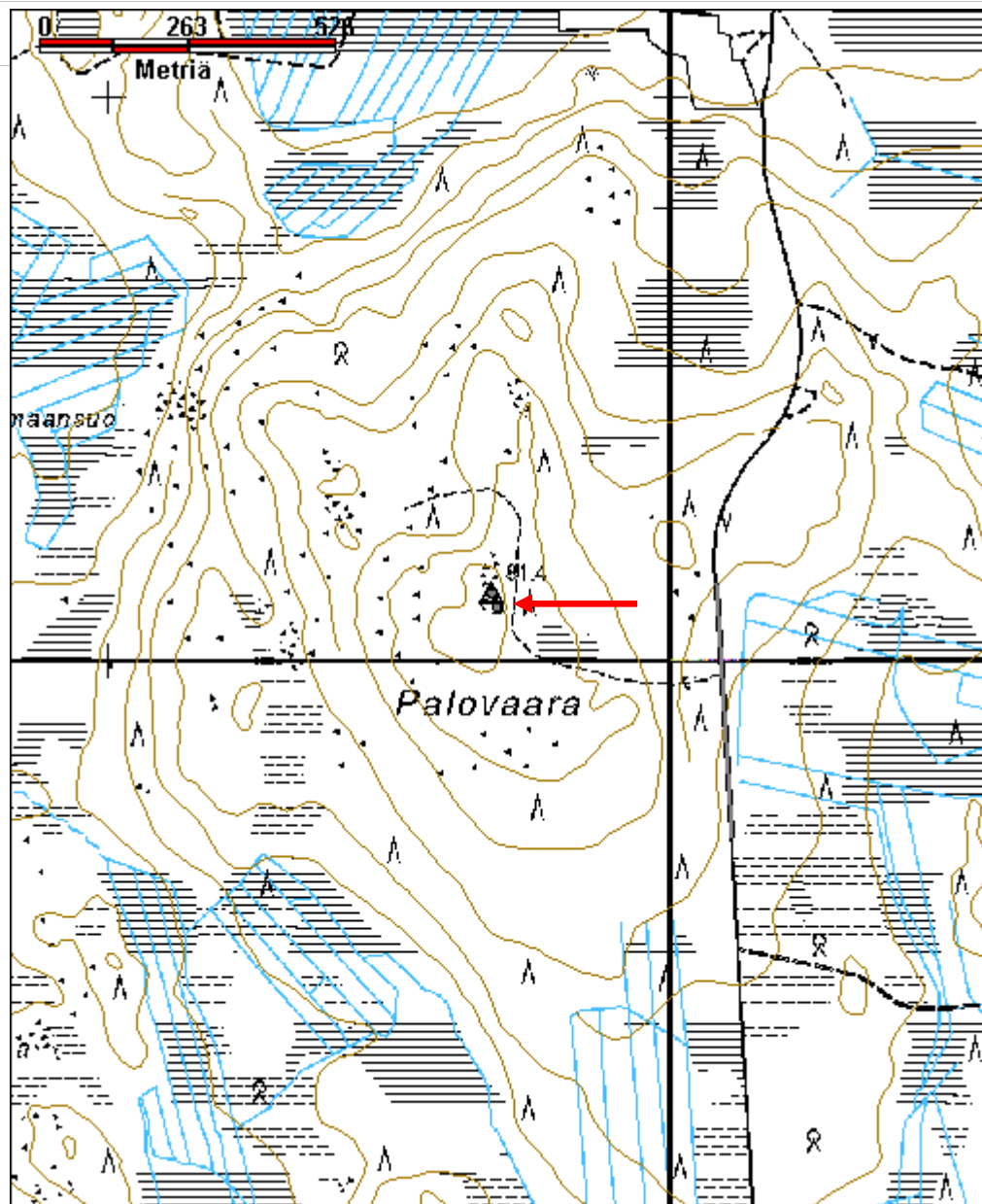
Arvotus:	3 Esitys mj-luokka II	Kohteen suojelu:	2 Muinaisjäännösrekisteri II
Selitys:		Selitys:	

Ympäristön suojelu:	0 Ei määritelty
Selitys:	



Palovaara 2 rakkakuoppa, kuvattu lännestä. Kuvaaja Inga Nieminen.

Kohdetyyppi:	17 Kivi- ja maarakenteet	Copyright:	© Metsähallitus 2008 © Maanmittauslaitos 1/MML/08
Koordinaatit:	X 7300092, Y 3409690, Z 80	Mittakaava:	1:10000



Runkausvaara kiviröykkiö	MH-tunnus: 150740
---------------------------------	------------------------------

Kohdetyyppi:	17 Kivi- ja maarakenteet	Haltija:	181 Metsätalous Länsi-Lappi
Ajoitus:	7199 Ajoitus epäselvä	Ylläpitäjä:	181 Metsätalous Länsi-Lappi
Rakentamisvuosi:		Kunta:	751 SIMO
Lukumäärä:			

Koordinaattiselitys:		Geometria tuotettu:	4 Gps-mittaus, korjaamaton
Koordinaatit:	X 7331848, Y 3429368, Z 125	Löydöt:	

Taustatiedot

Martti Rivinojan ilmoitus.

Ympäristön kuvaus

Runkausvaaran pohjoisosa, lounas-koillisuuntainen, noin 70 metriä pitkä ja 30 metriä leveä rakkakivikko, jonka eteläpuolella on mäntyä ja koivua kasvava aurattu alue, pohjoispuolella sekametsää.

Kohteen kuvaus

Kivirakan koillispäässä on pyöristyneistä, vaihtelevankokoisista kivistä ladottu kivirakan suuntainen, 5 x 3.5 m kokoinen, soikea kiviröykkiö. Röykkiö on noin 0.6 metriä korkea. Röykkiön kivet ovat samalla tavoin osittain sammaleen ja jäkälän peittämiä, kuin ympäröivä rakkakivikkokin. Röykkiön eteläpuolella sen välittömässä läheisyydessä rakan kivet ovat ympäristöä pienempiä, nyrkin tai kahden nyrkin kokoisia ja röykkiön kivet ovat todennäköisesti näiden kivien päältä pois.

Kohteen rajaus

Kohde rajautu pistemäisesti.

Tulkinta

Kiviröykkiö, jonka fnktio ja ajoitus on epäselvä.

Lisätietoja

Toimenpiteet

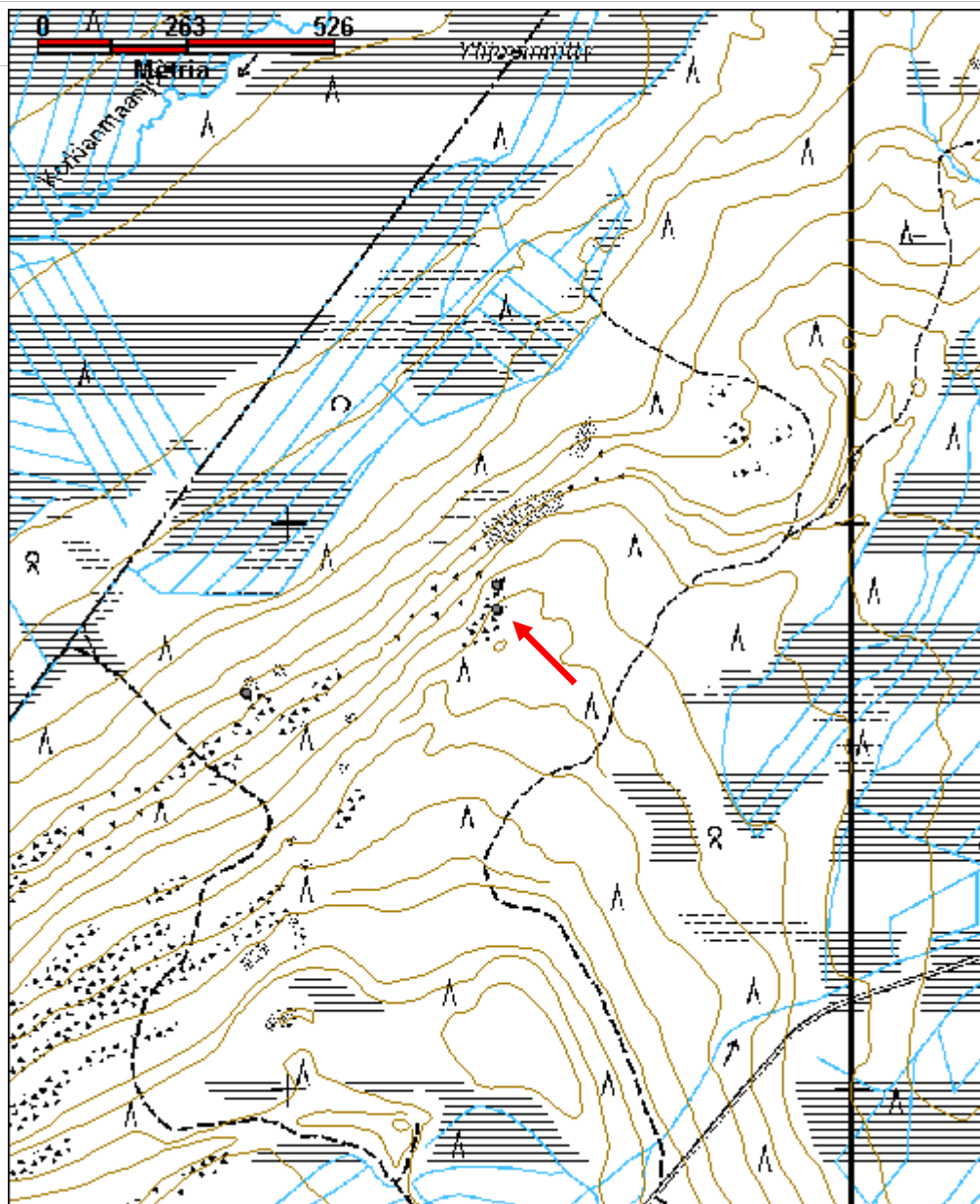
Tarkastukset

		Kunto:	1 Hyvä
Viranomais-rekisterinro:		Olotila:	2 Ei käytössä
Arvotus:	3 Esitys mj-luokka II	Kohteen suojele:	2 Muinaisjäännösrekisteri II
Selitys:		Selitys:	
Ympäristön suojele:	0 Ei määritelty		
Selitys:			



Runkausvaara kiviroykkiö, kuvattu lounaasta. Kuvaaja Inga Nieminen.

Kohdetyyppi:	17 Kivi- ja maarakenteet	Copyright:	© Metsähallitus 2008 © Maanmittauslaitos 1/MML/08
Koordinaatit:	X 7331848, Y 3429368, Z 125	Mittakaava:	1:10000



Runkausvaara P kehäröykkiö	MH-tunnus: 150737
-----------------------------------	------------------------------

Kohdetyyppi:	17 Kivi- ja maarakenteet	Haltija:	181 Metsätalous Länsi-Lappi
Ajoitus:	7117 Esihistoriallinen aika	Ylläpitäjä:	181 Metsätalous Länsi-Lappi
Rakentamisvuosi:		Kunta:	751 SIMO
Lukumäärä:			

Koordinaattiselitys:		Geometria tuotettu:	4 Gps-mittaus, korjaamaton
Koordinaatit:	X 7331700, Y 3428923, Z 100	Löydöt:	

Taustatiedot

Martti Rivinojan ilmoitus.

Ympäristön kuvaus

Runkausvaaran luoteisreuna. Laakakivistä muodostuvan rantaterassimuodostuman alin terassi. Ympärillä kuusia, mäntyjä ja koivuja kasvavaa sekametsää. Pohjoispuolella liuskeesta muodostuva kallioesiintymä.

Kohteen kuvaus

Kohteessa on rantaterassin suuntainen soikea kehäröykkiö, jonka pituus on 9 metriä ja leveys 6.5 metriä. Röykkiön keskellä on kuoppa, jonka syvin osa on halkaisijaltaan 0.7 metriä. Kuopan pohja on suunnilleen ympäröivän rakkakivikon tasalla. Röykkiön vallin korkeus kuopan pohjalta mitaten on korkeimpaan kohtaan 1.3 m ja matalimpaan 0.9

Laakamainen kivi pohjoisreunassa pystyssä vallin sisällä.

Kohteen rajaus

Kohde rajautuu pistemäisesti koordinaattien osoittamaan kohtaan.

Tulkinta

Kehäröykkiö.

Lisätietoja

Kohteesta noin 500 metriä etelälounaaseen on koordinaattipisteessä 3428743, 7331192 laakakivistä ladottu resentti grillirakennelma.

Toimenpiteet

Tarkastukset

--

Viranomais- rekisterinro:		Kunto:	1 Hyvä
Arvotus:	3 Esitys mj-luokka II	Olotila:	2 Ei käytössä
Selitys:		Kohteen suojelu:	2 Muinaisjäännösrekisteri II
		Selitys:	

Ympäristön suojelu:	99 Muu suojeluarvoa sisältävä alue
Selitys:	

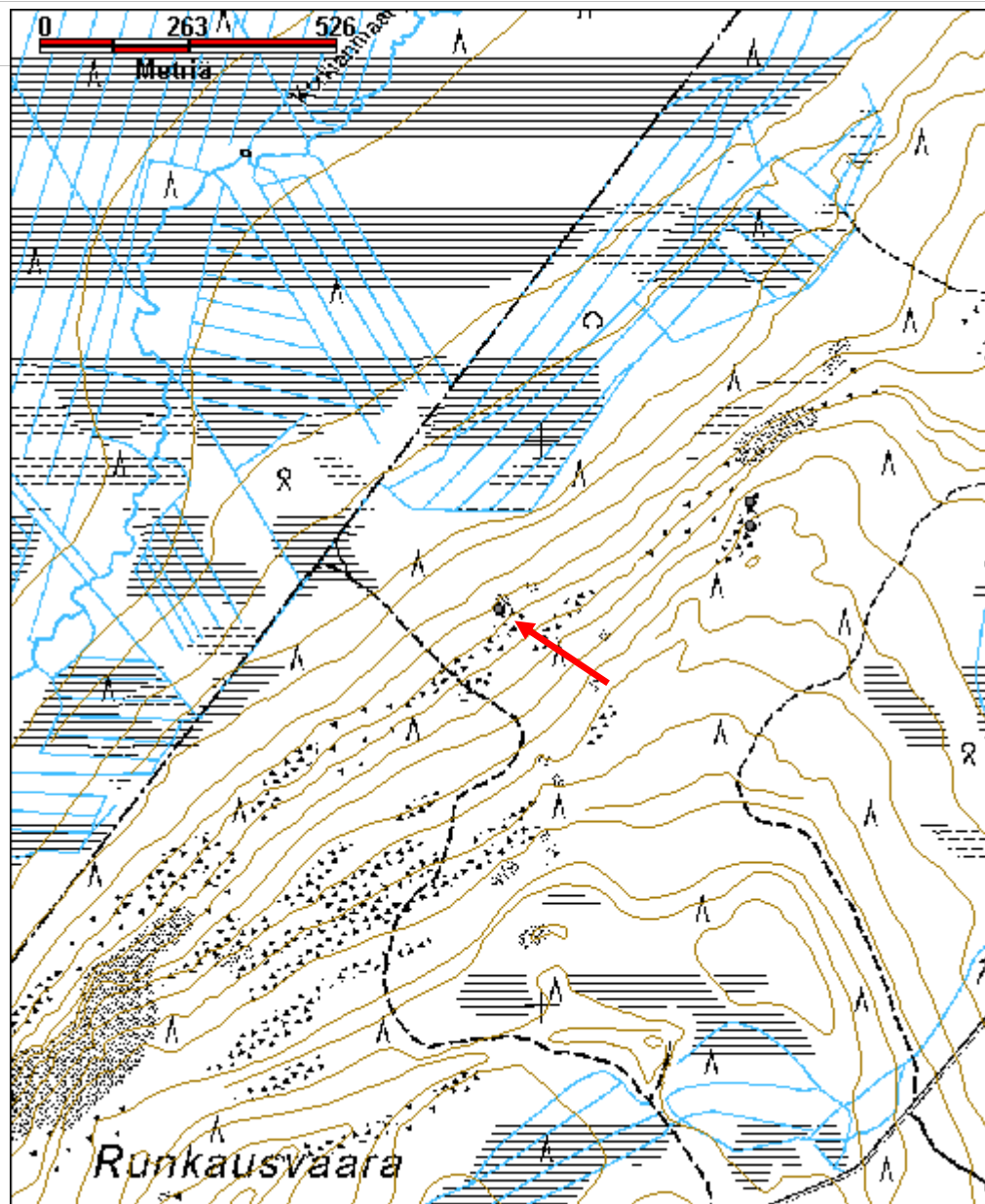


Runkausvaara P kehäryötkiö, kuvattu kaakosta. Kuvaaja Inga Nieminen.



Runkausvaara P kehäryökiön keskuskuoppa, kuvattu etelästä. Kuvaja Inga Nieminen.

Kohdetyyppi:	17 Kivi- ja maarakenteet	Copyright:	© Metsähallitus 2008 © Maanmittauslaitos 1/MML/08
Koordinaatit:	X 7331700, Y 3428923, Z 100	Mittakaava:	1:10000



Suukosket E kivikautinen asuinpaikka		MH-tunnus: 151421	
Kohdetyyppi:	1 Asuinpaikat	Haltija:	181 Metsätalous Länsi-Lappi
Ajoitus:	7111 Kivikausi	Ylläpitäjä:	181 Metsätalous Länsi-Lappi
Rakentamisvuosi:		Kunta:	751 SIMO
Lukumäärä:			
Koordinaatti-selitys:		Geometria tuotettu:	4 Gps-mittaus, korjaamaton
Koordinaatit:	X 7308406, Y 3426518, Z 70	Löydöt:	
<i>Taustatiedot</i>			
Muinaisjäännösrekisteri ja Sutigis.			
<i>Ympäristön kuvaus</i>			
Simojokeen pohjoispuolelta laskevan Kuivasjoen itäranta. Tieltä 924 erkane Kuivasjoen kanssa yhdensuuntainen hiekkatie. tien ja joen välinen alue on äestetty. Alueella kasvaa mäntymetsää, jonka kehitysluokka on 20. Alkasvillisuutena alueella on puolukkaa ja variksenmarjaa.			
<i>Kohteen kuvaus</i>			
Muinaisjäännösrekisterissa kohteesta kerrotaan seuraavaa: "Kuivasjoen itärannalla n. 200 m jokisuusta ylävirtaan, vastapäätä Suukosket W-asuinpaikkaa metsäauratulla hiekkakankaalla. Löydöt kvartsia, liusketta." Kohde tarkastettiin syyskuussa 2012. Alueelle tehty hiekkatie kulkee ilmoitettujen koordinaattien itäpuolelta. Kohteen läpi kulkevat joensuuntaiset äestysvaot kasvavat sammalta, eikä alueella ollut paljasta maanpintaa näkyvissä. Alueella ei silmämääräisessä tarkastelussa havaittu löytöjä.			
<i>Kohteen rajaus</i>			
Kohde rajautuu pistemäisesti.			
<i>Tulkinta</i>			
Kivikautinen asuinpaikka.			
<i>Lisätietoja</i>			
<i>Toimenpiteet</i>			

*Tarkastukset***Viranomais-
rekisterinro:****Kunto:** 3 Huono**Arvotus:**

3 Esitys mj-luokka II

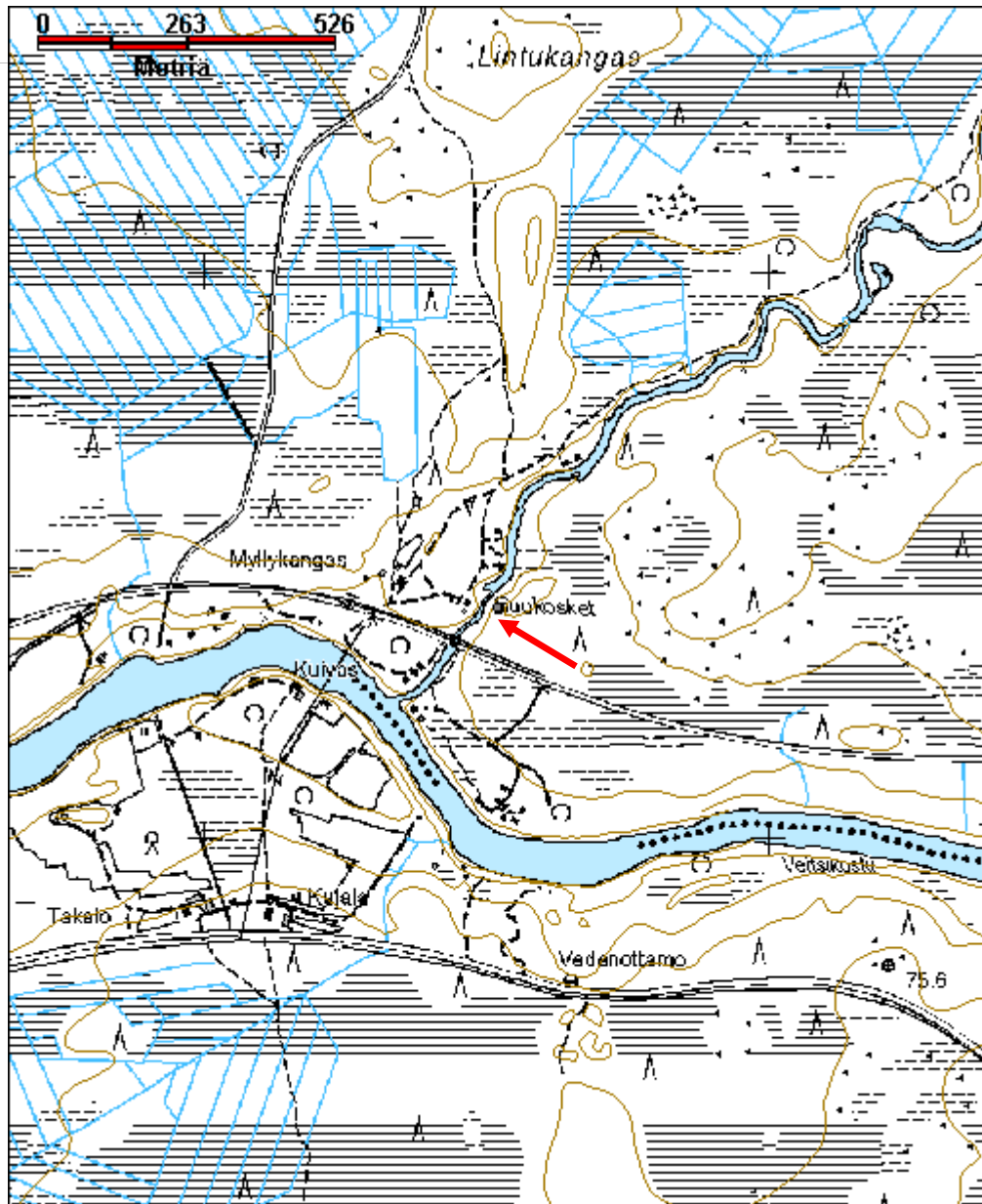
Olotila: 2 Ei käytössä**Kohteen
suojelu:** 2 Muinaisjäännösrekisteri II**Selitys:****Selitys:****Ympäristön suojelu:**

0 Ei määritelty

Selitys:

Suukosket E, kivikautinen asuinpaikka, kuvattu koillisesta. Kuvaaja Inga Nieminen.

Kohdetyyppi:	1 Asuinpaikat	Copyright:	© Metsähallitus 2008 © Maanmittauslaitos 1/MML/08
Koordinaatit:	X 7308406, Y 3426518, Z 70	Mittakaava:	1:10000



5.3.2 Simon kulttuuriperintökohteet

Aaltokangas kämpppä ja sauna jäännös	MH-tunnus: 146649
---	------------------------------

Kohdetyyppi:	1 Asuinpaikat	Haltija:	181 Metsätalous Länsi-Lappi
Ajoitus:	7116 Uusi aika	Ylläpitäjä:	181 Metsätalous Länsi-Lappi
Rakentamisvuosi:		Kunta:	0
Lukumäärä:			

Koordinaatti-selitys:		Geometria tuotettu:	4 Gps-mittaus, korjaamaton
Koordinaatit:	X 7299348, Y 3448206, Z 130	Löydöt:	

Taustatiedot

Martti Rivinojan ilmoitus.

Ympäristön kuvaus

Maastoltaan kumpuileva, kivistä hiekkamaata oleva istutettu hakkuuaukea, jonka eteläpuolella on suo. Kohteen päällä koivua ja kuusta, metsän kasvatusluokka 30.

Kohteen kuvaus

Kohteessa on kämpän jäännös, jonka seinälinjat ovat päällmansuuntien mukaiset. Rakennuksen luoteiskulmassa on 8 x 8 metrin kokoinen huone, tai alkuperäinen rakennus, jota on myöhemmin laajennettu. Rakennuksen osan pohjoisseinän keskellä on 1.3 metrin levyinen oviaukko. Rakennuksen osasta on säilynyt noin viisi hirsikertaa. Rakennuksen länsiseinä jatkuu selkeän, salvotun kulman jälkeen matalana hirsikertana kohti etelää siten, että seinän kokonaispituudeksi tulee 16 metriä. Kyseessä voi olla jatkettu rakennuksen osa, tai jonkunlainen aitaus.

Myös rakennuksen pohjoiseen antava seinä jatkuu selkeän huonetilan jälkeen 8 metriä itään matalana hirsikertana siten, että seinän kokonaispituus on 16 metriä. Rakennuksen uloimmassa koilliskulmassa on jäljellä kolme hirsikertaa.

Rakennuksen itäseinusta, koilliskulmasta mitaten, on 8 metriä pitkä kohti etelää, jonka jälkeen se jatkuu salvotusta kulmasta neljä metriä länteen. Rakennuksen kaakkoiskulmasta tulee 8 metrin mittainen seinälinja kohti pohjoista, joka yhtyy edelliseen seinälinjaan.

Rakennuksen etelään antava seinä on 12.5 metriä pitkä. Sen kaakkoiskulmaus on 4.5 metrin matkalta matalaa hirsikertaa, joka jatkuu salvotun, luodetta kohti sisätilan muodostavan nurkan, jälkeen vahvempana seinälinjana. Salvotussa nurkassa on jäljellä 6 hirsikertaa nurkan molemmin puolin. Nurkan molemmin puolin on havaittavissa etelään avautuvat 1.3 metrin levyiset oviaukot.

Rakennuksen hirret ovat sekä sahattuja, että kirveellä katkaistuja. Seinäsammalta on käytetty

hirsien väleissä. Rakennuksen koordinaatit ovat 3448245, 7299341.

Rakennuksesta noin 85 metriä länteen on 4.2 x 4.2 metrin kokoinen saunan jäännös, jonka seinälinjat ovat väli-ilmansuuntien mukaiset. 1.1 metriä leveä oviaukko avautuu kohti kämppää. Rakennuksen länsikulmassa on kivikiuas ja rakennuksen sisällä on rautaisen kaminan jäännös. Luoteeseen antavan seinän keskivaiheilla on 0.5 x 0.5 metrin kokoinen ikkuna-aukko. Kaakkoon antavan seinän itänurkan lähellä on sisältä laudoitettu, 30 x 25 senttimetrin räppänä. Rakennuksen peräseinän keskivaiheilla on 25 x 20 senttimetriä kokoinen räppänä. Hirret ovat sahattuja ja kirveellä katkaistuja. Rakennuksen oven laudat nojaavat seinään, sisäpuolella on kaiveruksia. Rakennuksesta on jäljellä keskimäärin kahdeksan hirsikertaa. Rakennuksen koordinaatit ovat 3448166, 7299355.

Kohteen rajaus

Kohde rajautuu alueena koordinaattipisteiden mukaan.

Tulkinta

Kämpä ja sauna

Lisätietoja

Toimenpiteet

Tarkastukset

**Viranomais-
rekisterinro:**

Kunto: 2 Keskinertainen

Arvotus: 8 Muu suojeuarvo

Olotila: 2 Ei käytössä

**Kohteen
suoja:** 9 Muu suojeuarvo

Selitys:

Selitys:

Ympäristön suoje: 0 Ei määritelty

Selitys:

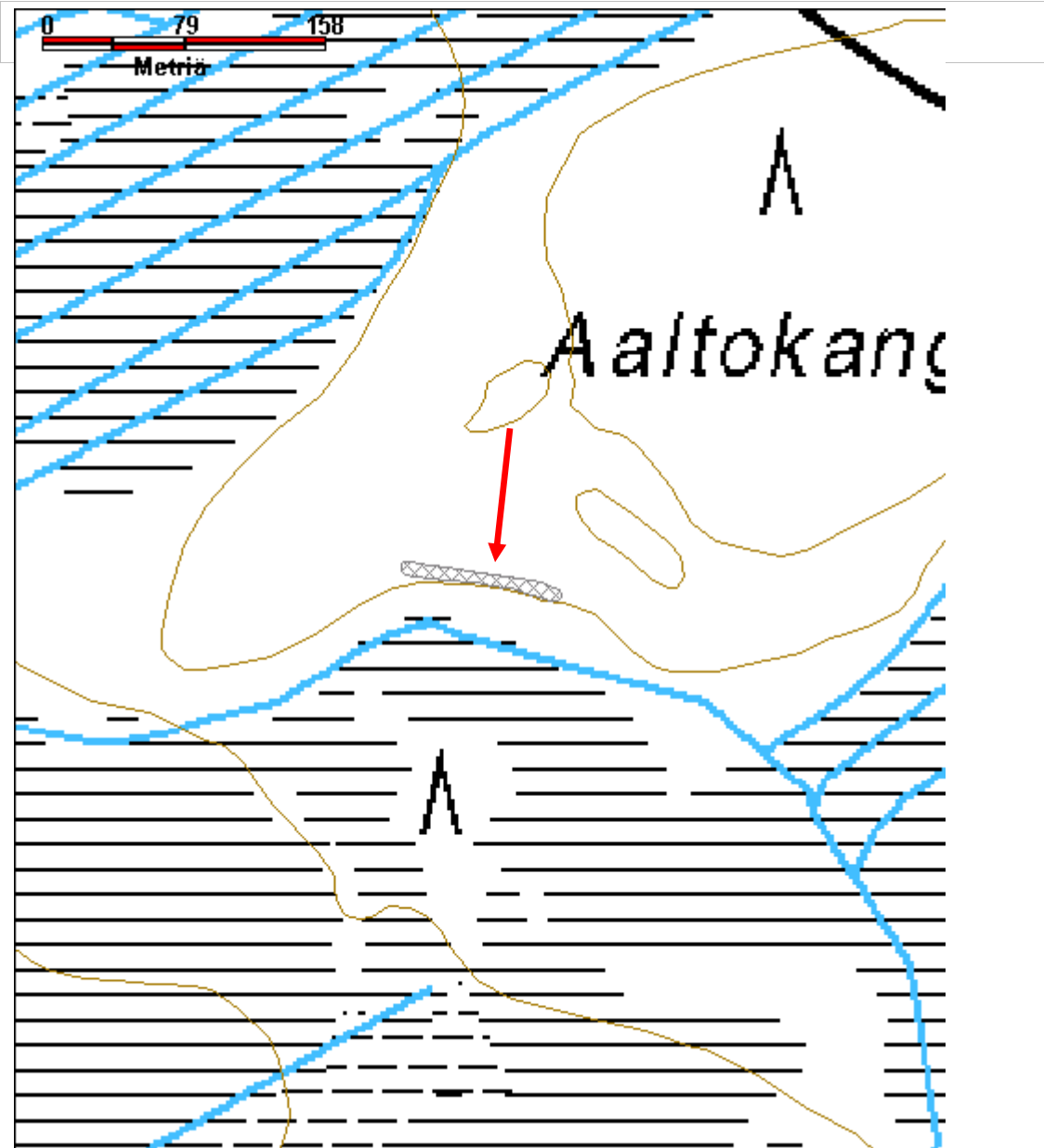


Aaltokangas kämpä kuvattu luoteesta. Kuvaaja Inga Nieminen.



Aaltokangas kämpän sauna kuvattu etelästä. Kuvaaja Inga Nieminen.

Kohdetyyppi:	1 Asuinpaikat	Copyright:	© Metsähallitus 2008 © Maanmittauslaitos 1/MML/08
Koordinaatit:	X 7299348, Y 3448206, Z 130	Mittakaava:	1:3000



Juurakkoaho metsälentokenttä		MH-tunnus: 146631	
Kohdetyyppi:	13 Liikennekohteet	Haltija:	181 Metsätalous Länsi-Lappi
Ajoitus:	7116 Uusi aika	Ylläpitäjä:	181 Metsätalous Länsi-Lappi
Rakentamisvuosi:		Kunta:	751 SIMO
Lukumäärä:			
Koordinaatti-selitys:		Geometria tuotettu:	4 Gps-mittaus, korjaamaton
Koordinaatit:	X 7299203, Y 3434291, Z 95	Löydöt:	
<i>Taustatiedot</i>			
Vanha talouskartta Ranuan hoitoalueelta. Karttalehti 25. Kartta vuodelta 1981, pohjana topografikartta vuosilta 1964-1965.			
<i>Ympäristön kuvaus</i>			
Tasainen hiekkatie. Tien ympärillä koivu-mäntysekametsää.			
<i>Kohteen kuvaus</i>			
Kohteessa on hiekkatie, jolla on puuttoman piennarosuuden kanssa leveyttä 10 metriä. Tien molemmin puolin ovat vallit, joiden väli on 25 metriä. Vallien leveys on noin kaksi metriä ja korkeus noin 70 senttimetriä. Valleissa on sekä kiveä, että maata. Kenttälinjan lounaispäässä tasainen ala on ojituksen vuoksi vain ajolinjan levyinen.			
Tiealueen päistä mitatut koordinaattipisteet ovat koillisessa 3434643, 7299645 ja lounaassa 3434291, 7299203.			
<i>Kohteen rajaus</i>			
Kohde rajautuu nauhamaisesti koordinaattipisteiden mukaan.			
<i>Tulkinta</i>			
Metsälentokenttä			
<i>Lisätietoja</i>			
<i>Toimenpiteet</i>			
<i>Tarkastukset</i>			

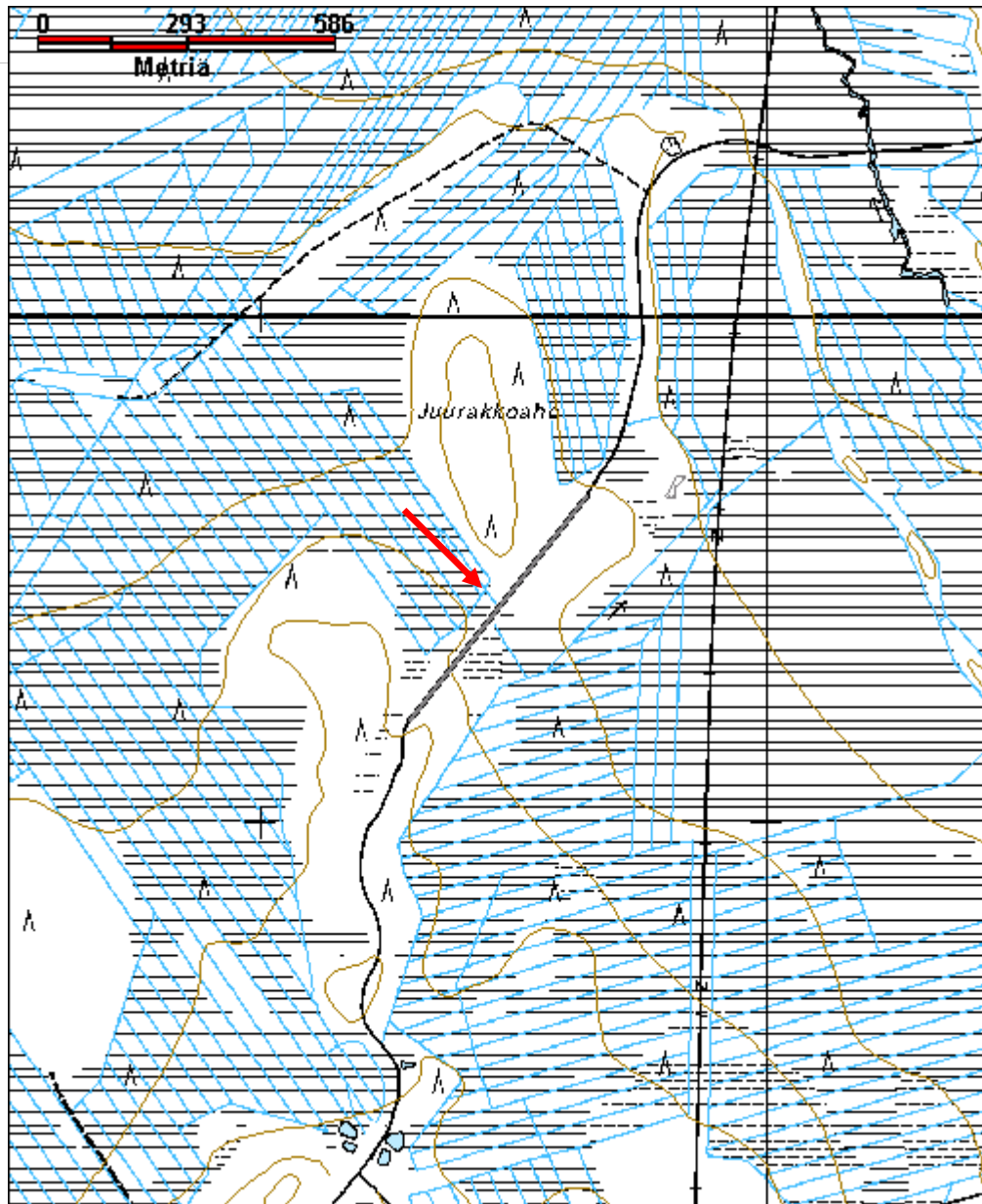
Viranomais-rekisterinro:		Kunto:	2 Keskinertainen
Arvotus:	99 Ei suojeluarvoa	Olotila:	2 Ei käytössä
Selitys:		Kohteen suojelu:	99 Ei suojeluarvoa
		Selitys:	

Ympäristön suojelu:	0 Ei määritelty
Selitys:	



Juurakkoaho metsälentokenttä, kuvattu koillisesta. Kuvaaja Inga Nieminen.

Kohdetyyppi:	13 Liikennekohteet	Copyright:	© Metsähallitus 2008 © Maanmittauslaitos 1/MML/08
Koordinaatit:	X 7299203, Y 3434291, Z 95	Mittakaava:	1:11145



Juurakkoaho 2 kämppä jäännös	MH-tunnus: 147767
-------------------------------------	--------------------------

Kohdetyyppi:	1 Asuinpaikat	Haltija:	181 Metsätalous Länsi-Lappi
Ajoitus:	7116 Uusi aika	Ylläpitäjä:	181 Metsätalous Länsi-Lappi
Rakentamisvuosi:		Kunta:	0
Lukumäärä:			

Koordinaatti-selitys:	Mitattu rakennuksen kes	Geometria tuotettu:	4 Gps-mittaus, korjaamaton
Koordinaatit:	X 7299663, Y 3434816, Z 90	Löydöt:	

Taustatiedot

Martti Rivinojan ilmoitus.

Ympäristön kuvaus

Mänty-koivusekametsää, jonka kasvatusluokka 30 ja aluskasvillisuudessa mustikkaa ja metsälauhaa.

Kohteen kuvaus**Rakennus1:**

Rakennus on kooltaan 8 x 15 metriä. Rakennuksen pitkä sivu on itä-länsisuuntainen. Rakennuksen kaakkoiskulmasta 3.5 metrin päässä pitkällä sivulla on 2.7 metriä leveä ovi- tai ikkuna-aukko. Rakennuksen hirret ovat sahattuja ja luoteisnurkan salvoksessa on jäljellä kuusi hirsikertaa, muuten seinät ovat hyvin maatuneita. Koillisnurkasta 3 metrin päässä pitkällä sivulla on 0.9 metriä leveä oviaukko, jossa on ovenkarmeja varten U-muotoiset lovet. Rakennuksen pohjoisseinän keskivaiheilla on maassa kaminan putki. Rakennuksen rakenteessa on käytetty nauvoja. Rakennus on koordinaattipisteessä 3434802, 7299646

Rakennuksen itäpuolella, kahdeksan metrin päässä, on reunoiltaan puilla vahvistettu kaivo., joka on 3.5 x 2.0 metrin kokoinen. Kaivon syvyys on 1.2 metriä. Kaivo on reunustettu halkaistuilla puilla, jotka ovat pystysuuntaisia ja kaivon länsipuolella niihin on naulattu vaakahirsi. Rakennuksen ja kaivon välillä on koivu, josta on poistettu tuohta. Rakennuksen pohjoispuolella on maakuoppia.

Rakennus 2:

Rakennus on Rakennus 1:stä noin 40 metriä pohjoiseen. Rakennus on 10.5 x 8.5 metriä sivumitoiltaan. Rakennuksen pitkä sivu on pohjois-eteläsuuntainen. Sen luoteis- ja koilliskulmissa on kummassakin laskettavissa viisitoista hirsikertaa ja pohjoisseinän keskellä on 0.5 metriä leveä aukko, mahdollisesti ikkunan paikka. Luoteisnurkassa, pohjoisseinällä, noin neljännen ja viidennen hirsikerran välissä on kaksi rimaa, jotka ovat noin 10 senttimetrin päässä toisistaan. Rimat ovat kulkeneet rakennuksen sisällä pohjois-eteläsuunnassa, noin puolen metrin päässä länsiseinästä. Rakennuksen hirret ovat sahalla katkottuja. Rakennus on koordinaattipisteessä 3434832, 7299682.

Rakennuksesta viisi metriä lounaaseen on kaivo, joka on 1.5 x 2.5 metrin kokoinen, suorakaiteen muotoinen. Kaivo on reunustettu halkaistuilla puilla ja on syvyydeltään 1.2 metriä. Kaivon länsisivuun on naulattu vaakahirsi.

Kohteen rajaus

Kohde rajautuu aluemaisesti koordinaattien osoittamaan kohtaan.

Tulkinta

Kämpä ja rakennus jäännös.

Lisätietoja

Martti Rivinojan informantin mukaan Sankajärven seudulla on ollut ainakin viisi kämppää, jotka ovat olleet numeroidut. Alueella on ollut savotat vuosina 1946-1949. Informantin tiedon mukaan alueella on ollut ainakin sata (100) työhevosta ja toiseksi saman ihmisen mukaan alueella on ollut kaivoja, joista on otettu vettä varsiteiden jäädyttämistä varten.

Kaivot tulee merkitä ja peittää.

Toimenpiteet

Tarkastukset

Viranomais-rekisterinro:

Kunto: 2 Keskinertainen

Arvotus: 8 Muu suojeluarvo

Olotila: 2 Ei käytössä

Kohteen suojelu: 9 Muu suojeluarvo

Selitys:

Selitys:

Ympäristön suojelu: 0 Ei määritelty

Selitys:

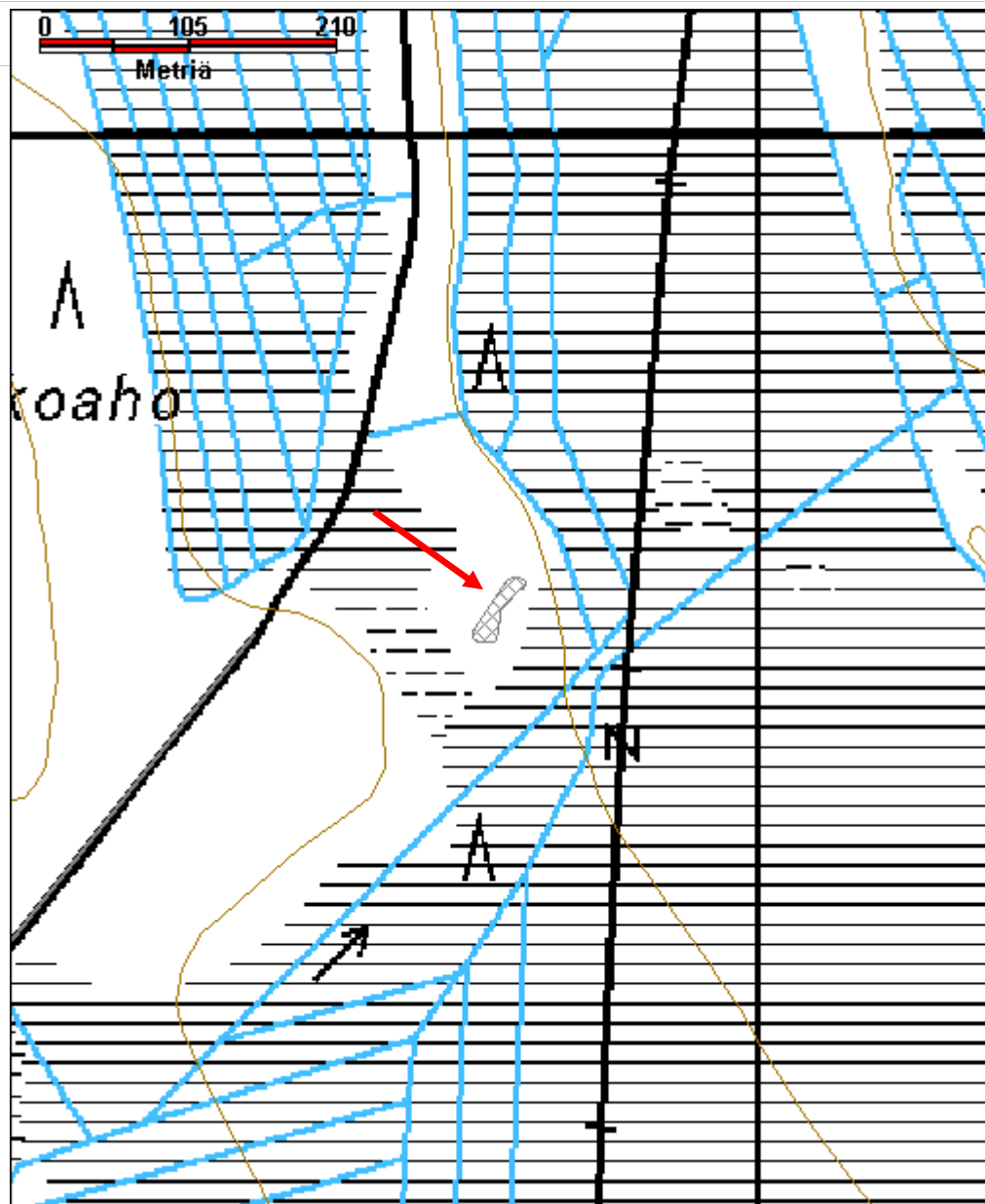


Juurakkoaho 2 rakennus 2, kuvattu koillisesta. Kuvaaja Inga Nieminen.



Juurakkoaho 2 rakennuksen 1 kaivo, kuvattu etelästä. Kuvaaja Inga Nieminen.

Kohdetyyppi:	1 Asuinpaikat	Copyright:	© Metsähallitus 2008 © Maanmittauslaitos 1/MML/08
Koordinaatit:	X 7299663, Y 3434816, Z 90	Mittakaava:	1:4000



Koivikkomaa asumus jäännös	MH-tunnus: 151442
-----------------------------------	------------------------------

Kohdetyyppi:	1 Asuinpaikat	Haltija:	181 Metsätalous Länsi-Lappi
Ajoitus:	7116 Uusi aika	Ylläpitäjä:	181 Metsätalous Länsi-Lappi
Rakentamivuosi:		Kunta:	751 SIMO
Lukumäärä:			

Koordinaatti-selitys:		Geometria tuotettu:	4 Gps-mittaus, korjaamaton
Koordinaatit:	X 7332481, Y 3430834, Z 103	Löydöt:	

Taustatiedot

Sutigis-havainto.

Ympäristön kuvaus

Joen itäranta, jossa jokea kohti laskevassa hiekkapohjaisessa maassa kasvaa havumetsää, jonka kasvatusluokka on 40.

Kohteen kuvaus

Kohteessa on kolme maahan kaivettua suorakaiteenmuotoista syvennystä, joissa on hiekasta, puusta ja kivistä muodostuvat seinävallit. Sutigis-havainnossa kohdetta on nimitetty maakorsuksi, joten rakenteita nimitetään myös kohdekuvauksessa maakorsuiksi.

Maakorsu 1 on 5 x 5.5 metrin kokoinen. Seinävallin korkeus noin 0.6 metriä ja vallin leveys on noin 0.8 metriä. Rakenteen oviaukko on sijainnut länsiseinän keskellä, joelle päin. Rakennuksen luoteiskulmassa on kiveystä, joka on mahdollisesti piisikiveys, joka on osittain rauennut ja siirtynyt alkuperäiseltä paikaltaan. Rakennuksen itäseinustalla on hirsirakennetta, joka on todennäköisesti muodostanut rakennuksen sisäseinän. Myös pohjois- ja eteläseinustan sisäpuolella on kuntan alla lahoa puuta. Koko rakenne sijaitsee jokeen laskevassa loivassa rinteessä, joka rakennuksen mitalla laskee noin 1.5 metriä. Rakennus 1 sijaitsee koordinaattipisteessä 3430836, 7332447.

Maakorsu 2. Joen ääressä, loivassa rinteessä maahan kaivettu vallilla reunustettu 6 x 6 metrin ala, jota ympäröivät vallit ovat noin metrin korkuiset ja metrin levyiset. Rakenne on sisäpuolelta hirsillä vuorattu. Oviaukko sijaitsee länsiseinän keskellä, piisikiveys luoteisnurkassa. Piisikiveys on noin metrin korkuinen, halkaisijaltaan noin 2 metrin kokoinen ja ilmeisesti osittain rauennut. Rakennus sijaitsee koordinaattipisteessä 3430829, 7332507.

Maakorsusta 2 kolme metriä pohjoiseen on maakorsu 3. Maakorsu kolme on muita kahta leveämpi, 9 x 3 m, pitkä sivu pohjois-etelä-suuntainen. Vallin korkeus sisältä mitaten on noin metrin. Oviaukko sijaitsee länsiseinän keskellä, sen leveys 0.9 metriä ja pituus noin 1.2

metriä, joka samalla on länsipuolisen vallin leveys. Rakenteessa ei ole piisikiveystä. Rakenteen sisäseinustoissa ei ollut havaittavissa selkeää hirsivuorausta, mutta kunnan alla oli näkyvissä koivuntuohta. Rakennus sijaitsee koordinaattipisteessä 3430837, 7332519.

Maakorsusta 3 noin 20 metriä pohjoiseen on noin 0.3 metriä syvä 1.5 x 1 metrin kokoinen painanne, joka saattaa liittyä rakenteisiin, mutta saattaa olla myös luontainen.

Kohteen rajaus

Kohde rajautuu alueena maastossa havaittavien rakenteiden mukaan.

Tulkinta

Kohteessa olevia rakenteita on selkeästi käytetty asumiseen. Kyseessä on todennäköisesti maasaunat, tai jonkunlainen piilopaikka. Kohteiden läheisyydessä on myös kämpän jäännös (reiska-kohde 151439, Koivikkomaa 2), joka kuitenkin vaikuttaa maahan kaivettuja asumuksia uudemmalta.

Lisätietoja

Toimenpiteet

Tarkastukset

Viranomais-rekisterinro:		Kunto:	2 Keskinertainen
Arvotus:	8 Muu suojeluarvo	Olotila:	2 Ei käytössä
Selitys:		Kohteen suojelu:	9 Muu suojeluarvo
		Selitys:	

Ympäristön suojelu:	0 Ei määritelty
----------------------------	-----------------

Selitys:	
-----------------	--

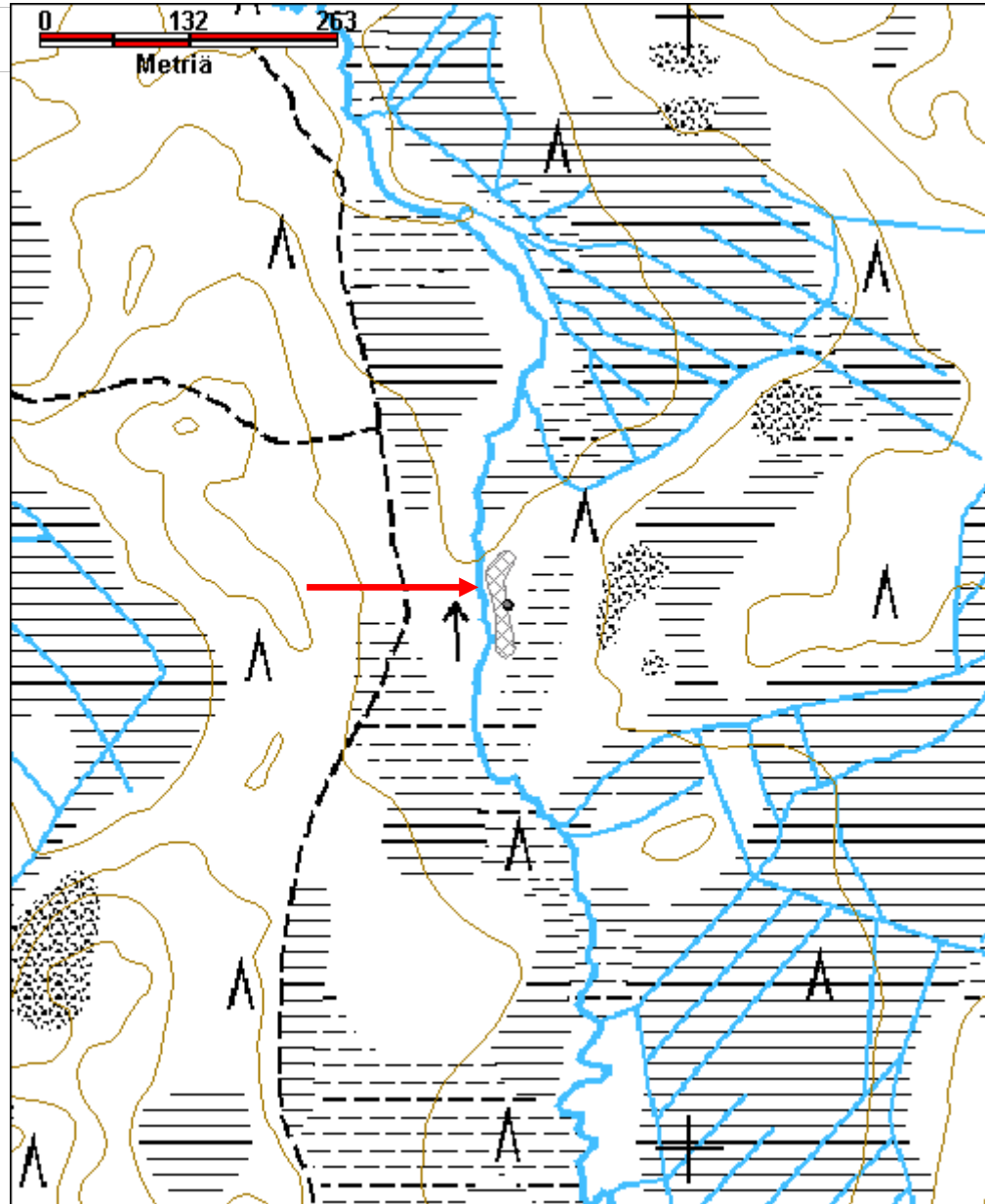


Koivikkomaa maakorsu 1, kuvattu kaakosta. Kuvaaja Inga Nieminen.



Koivikkomaa, maakorsu 2 kuvattu koillisesta. Kuvaaja Inga Nieminen.

Kohdetyyppi:	1 Asuinpaikat	Copyright:	© Metsähallitus 2008 © Maanmittauslaitos 1/MML/08
Koordinaatit:	X 7332481, Y 3430834, Z 103	Mittakaava:	1:5000



Koivikkomaa 2 kämpppä jäännös	MH-tunnus: 151439
--------------------------------------	------------------------------

Kohdetyyppi:	1 Asuinpaikat	Haltija:	181 Metsätalous Länsi-Lappi
Ajoitus:	7116 Uusi aika	Ylläpitäjä:	181 Metsätalous Länsi-Lappi
Rakentamisvuosi:		Kunta:	0
Lukumäärä:			

Koordinaatti-selitys:		Geometria tuotettu:	4 Gps-mittaus, korjaamaton
Koordinaatit:	X 7332481, Y 3430840, Z 103	Löydöt:	

Taustatiedot

Sutigis-havainto.

Ympäristön kuvaus

Pohjois-eteläsuuntaisen puron kuusikoivusekametsää kasvava itäranta. Metsän kasvatusluokka on 40. Alue on tuoretta kangasta, jossa aluskasvillisuutena kasvaa mustikkaa ja puolukkaa.

Kohteen kuvaus

Kohteessa on kaksi rakennuksen jäännöstä. Rakennusten jäännösten läheisyydessä on sekä kolme maahan kaivettua suorakaiteenmuotoista Sutigis-havainnossa maakorsuksi nimettyä rakennetta (Reiska-kohde Koivikkomaa), joissa on hiekasta, puusta ja kivistä muodostuvat seinävallit.

Rakennus 1 on 4.6 x 5.1 metrin kokoinen. Rakennuksen etelänurkassa 0.8 metriä korkea piisikiveys, jonka halkaisija on noin 2.4 metriä. Rakennuksen hirret on muokattu neliskantttisiksi. Hirsien välit ovat sammaleella tilkityt. Koillis- ja kaakkoisseinillä on ikkunaukot, joista ainakin koillisseinän ikkuna on ollut leveydeltään 0.6 metriä. Ikkunan pieliä varten hirsissä on U:n muotoiset lovet. Seinistä on jäljellä noin kuusi hirsikertaa, paitsi lounaisseinästä, joka erottuu lähinnä kuntan alla heikkona kohoumana. Oviaukko on ilmeisesti sijainnut lounaisseinällä kiukaan vieressä. Luoteisseinän ylimmässä hirressä on kahtena vaakasuorana rivinä noin kahden senttimetrin korkuisia viivoja, jotka ovat ilmeisesti haalistunutta kaiverrusta, josta on heikosti erotettavissa a ja e-kirjaimet. Kyseessä on ilmeisesti saunarakennus. Rakennuksen koillispuolella on halkaisijaltaan noin 2.5 metrin kokoinen, lähes metrin syvyinen maakuoppa. Rakennuksen hirret ovat sahalla katkaistuja. Rakennus sijaitsee noin 1.5 metrin korkeudella joen rannasta. Rakennus sijaitsee koordinaattipisteessä 3430840, 7332481.

Rakennus 2 on suorakaiteenmuotoinen, kuntan alla noin kolmen hirsikerran kokoumana

erottuva 5 x 8 metrin kokoinen rakennuksen jäännös, jonka pitkät sivut ovat pohjois-etelä-suuntaiset. Hirret ovat sahalla ja kirveellä katkottuja. Rakennuksen keskellä kulkee pitkittäissuuntaisesti hirsi, joka on ilmeisesti kattorakennetta. Rakennus sijaitsee joesta noin 15 m päässä joen rannan tasolla koordinaattipisteessä 3430833, 7332438. Kyseessä on mahdollisesti talli.

Kohteen rajaus

Kohde rajautuu pistemäisesti.

Tulkinta

Toinen rakennuksista on ollut lämmitettävä ja toinen kylmä. Kyseessä on todennäköisesti kämpä ja talli.

Lisätietoja

Toimenpiteet

Tarkastukset

Viranomais-rekisterinro:

Kunto: 3 Huono

Arvotus: 8 Muu suojeluarvo

Olotila: 2 Ei käytössä

Kohteen suojelu: 9 Muu suojeluarvo

Selitys:

Selitys:

Ympäristön suojelu: 0 Ei määritelty

Selitys:



Koivikkomaa 2 rakennus 1, kuvattu lännestä, kuvan oikeassa reunassa kiuaskiveys.
Kuvaaja Inga Nieminen.

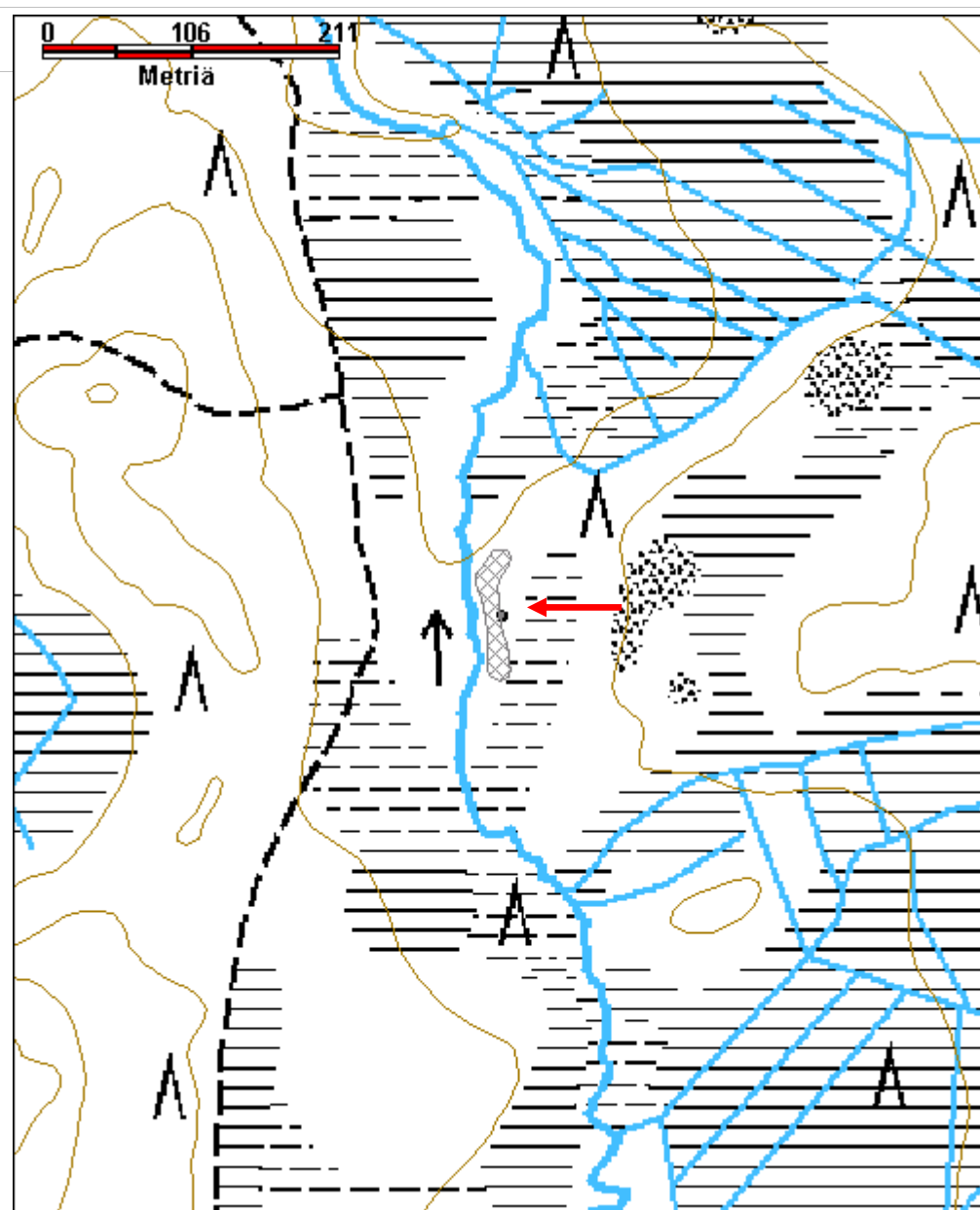


Koivikkomaa 2 rakennuksen luoteisseinän kaiverruksia, kuvattu kaakosta. Kuvaaja Inga Nieminen.



Koivikkomaa 2 tallirakennus, kuvattu lounaasta. Kuvaaja Inga Nieminen.

Kohdetyyppi:	1 Asuinpaikat	Copyright:	© Metsähallitus 2008 © Maanmittauslaitos 1/MML/08
Koordinaatit:	X 7332481, Y 3430840, Z 103	Mittakaava:	1:4007



Kylmäkumpu kämppä jäännös	MH-tunnus: 146629
----------------------------------	------------------------------

Kohdetyyppi:	1 Asuinpaikat	Haltija:	181 Metsätalous Länsi-Lappi
Ajoitus:	7116 Uusi aika	Ylläpitäjä:	181 Metsätalous Länsi-Lappi
Rakentamisvuosi:		Kunta:	751 SIMO
Lukumäärä:			

Koordinaattiselitys:		Geometria tuotettu:	4 Gps-mittaus, korjaamaton
Koordinaatit:	X 7297972, Y 3439685, Z 97	Löydöt:	

Taustatiedot

Vanha peruskartta

Ympäristön kuvaus

Hakkuuaukean eteläreuna, metsikön laita. Koivu-havupuusekametsää, kasvatusluokka 20. Aluskasvillisuudessa kohteella mustikkaa, maitikkaa ja seinäsammalta.

Kohteen kuvaus

Kohteessa on suorakaiteen muotoinen rakennuksen jäännös, jonka pitkä seinälinja on itä-länsisuuntainen. Rakennuksen mitat ovat 12.5 x 7.5 metriä. Rakennuksen seinälinjojen itä-, etelä- ja länsipuolilla on maakuoppia, joista on todennäköisesti otettu maa-ainesta rakennuksen maapenkkaan. Rakennuksen seinälinjat erottuvat noin yhden hirsikerran kokoisena kohoumana. Rakennuksesta etelään on kohtalaisen hyvin säilynyt huussirakennus, joten kämppä on todennäköisesti purettu. Kämpän itäseinustalla on putkimainen pala eristelevyä, jonka läpi kasvaa kuusi. Koordinaatit kämpän keskeltä mitattuna ovat 3439685, 7297972.

Kämpästä etelä-kaakkoon noin 30 metriä on toisen suorakaiteen muotoisen, ilmeisesti myös purettun rakennuksen jäännös. Rakennuksen alalla on aluskasvillisuudessa metsäkortetta, mustikkaa ja koivua ja maasto on hieman kämpän ympäristöä kosteampaa. Rakennuksen pitkä seinälinja on myös itä-länsisuuntainen. Rakennus on mitoiltaan 10.5 x 8.5 metriä ja sen seinälinjat erottuvat hirsikerran kokoisena kohoumana. Kaakkoisnurkassa on jäljellä yhden hirsikerran vahvuinen salvos. Rakennuksen keskivaiheilla on sinkkiköyttä. Koordinaatit rakennuksen keskeltä mitattuina ovat 3439705, 7297928.

Kämpän lounaisnurkasta noin 25 metriä etelä-lounaaseen on laudoista naulaamalla rakennettu huussirakennus, jonka mitat ovat 2.8 x 1.4 metriä. Rakennuksen etuosan korkeus on 2.1 metriä ja takaosan korkeus 1.5 metriä. Rakennus on myös itä-länsisuuntainen. Huussin itäpäädyssä on ollut yksittäinen vessakoppi ja länsipäädyssä kaksi kertaa pidempi yhtenäinen tila. Oviaukot ovat sijainneet rakennuksen pohjoispuolella. Oviaukon mitat ovat 1.55 x 0.9 metriä. Rakennus on katoton ja osittain romahtanut. Koordinaatit rakennuksen

edustalta mitattuina ovat 3439662, 7297935.

Kämpältä noin 30 metriä koilliseen, männyn taimikossa, on kivirakenne. Rakenne on halkaisijaltaan 1.7 metriä ja 0.5 metriä korkea ja sen keskellä on 0.3 metriä halkaisijaltaan oleva kuoppa. Rakenteen alimmat kivet ovat sammaleen alla, mutta päällä olevissa kivissä on heikko jäkäläkasvusto. Rakenne voi liittyä sen ympärillä aiemmin tehtyyn hakkuuseen. Se on koordinaattipisteessä 3439717, 7297990.

Kohteen rajaus

Kohde rajautuu pistemäisesti koordinaattipisteen mukaan.

Tulkinta

Kämpä, talli ja huussi.

Lisätietoja

Toimenpiteet

Tarkastukset

**Viranomais-
rekisterinro:**

Kunto: 3 Huono

Arvotus: 8 Muu suojeluarvo

Olotila: 2 Ei käytössä

**Kohteen
suojaus:** 9 Muu suojeluarvo

Selitys:

Selitys:

Ympäristön suojele: 0 Ei määritelty

Selitys:

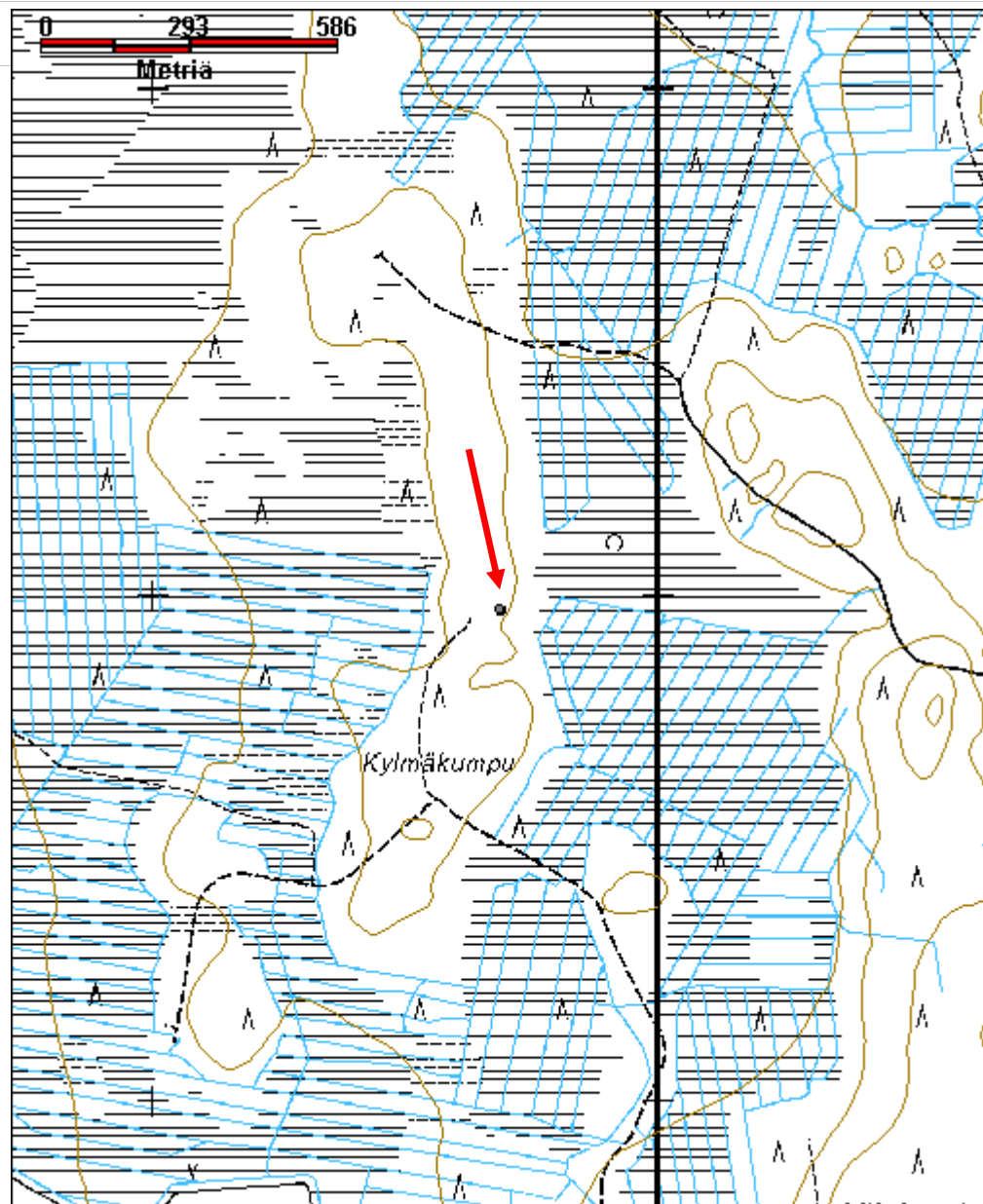


Kylmäkumpu rakennus 3 kuvattu kaakosta. Kuvaaja Inga Nieminen.



Kylmäkumpu huussi kuvattu pohjoisesta. Kuvaaja Inga Nieminen.

Kohdetyyppi:	1 Asuinpaikat	Copyright:	© Metsähallitus 2008 © Maanmittauslaitos 1/MML/08
Koordinaatit:	X 7297972, Y 3439685, Z 97	Mittakaava:	1:11145



Käärmeaavanaho kolmiomittaustorni jäännös	MH-tunnus: 147811
--	------------------------------

Kohdetyyppi:	99 Muu/määrittelemätön	Haltija:	181 Metsätalous Länsi-Lappi
Ajoitus:	7116 Uusi aika	Ylläpitäjä:	181 Metsätalous Länsi-Lappi
Rakentamisvuosi:		Kunta:	751 SIMO
Lukumäärä:			

Koordinaattiselitys:		Geometria tuotettu:	4 Gps-mittaus, korjaamaton
Koordinaatit:	X 7297229, Y 3443569, Z 113	Löydöt:	

Taustatiedot

Martti Rivinojan ilmoitus.

Ympäristön kuvaus

Sekametsää, jonka kasvatusluokka 40. Heinää kasvava metsätien pää, jonka pään takana on noin 15 metriä halkaisijaltaan oleva, noin 5 metriä syvä pohjalta veden peittämä kaivanto, josta otettu hiekka on ilmeisesti käytetty kolmiomittaustornin rakennuspaikan korottamiseen. Paikka on noin 2 metriä ympäristöä ylempänä.

Kohteen kuvaus

Kohteessa on puretun kolmiomittaustornin jäännös. Paikalla on noin 6.5 metrin etäisyydellä toisistaan noin 1.5 metriä halkaisijaltaan olevat kivikasat, joiden keskellä on pystyssä oleva katkaistu hirsi. Kivikasojen korkeus noin 0.3 metriä. Kasojen länsipuolella, noin 15 metrin päässä, on puurakennetta, joka on mahdollisesti tornia. Muu puuaines on viety pois.

Kohteen rajaus

Kohde rajautuu pistemäisesti koordinaattien osoittamaan kohtaan.

Tulkinta

Purettu kolmiomittaustorni.

Lisätietoja

Toimenpiteet

Tarkastukset

--

**Viranomais-
rekisterinro:**

Kunto: 3 Huono

Arvotus: 99 Ei suojeluarvoa

Olotila: 2 Ei käytössä

**Kohteen
suojelu:** 99 Ei suojeluarvoa

Selitys:

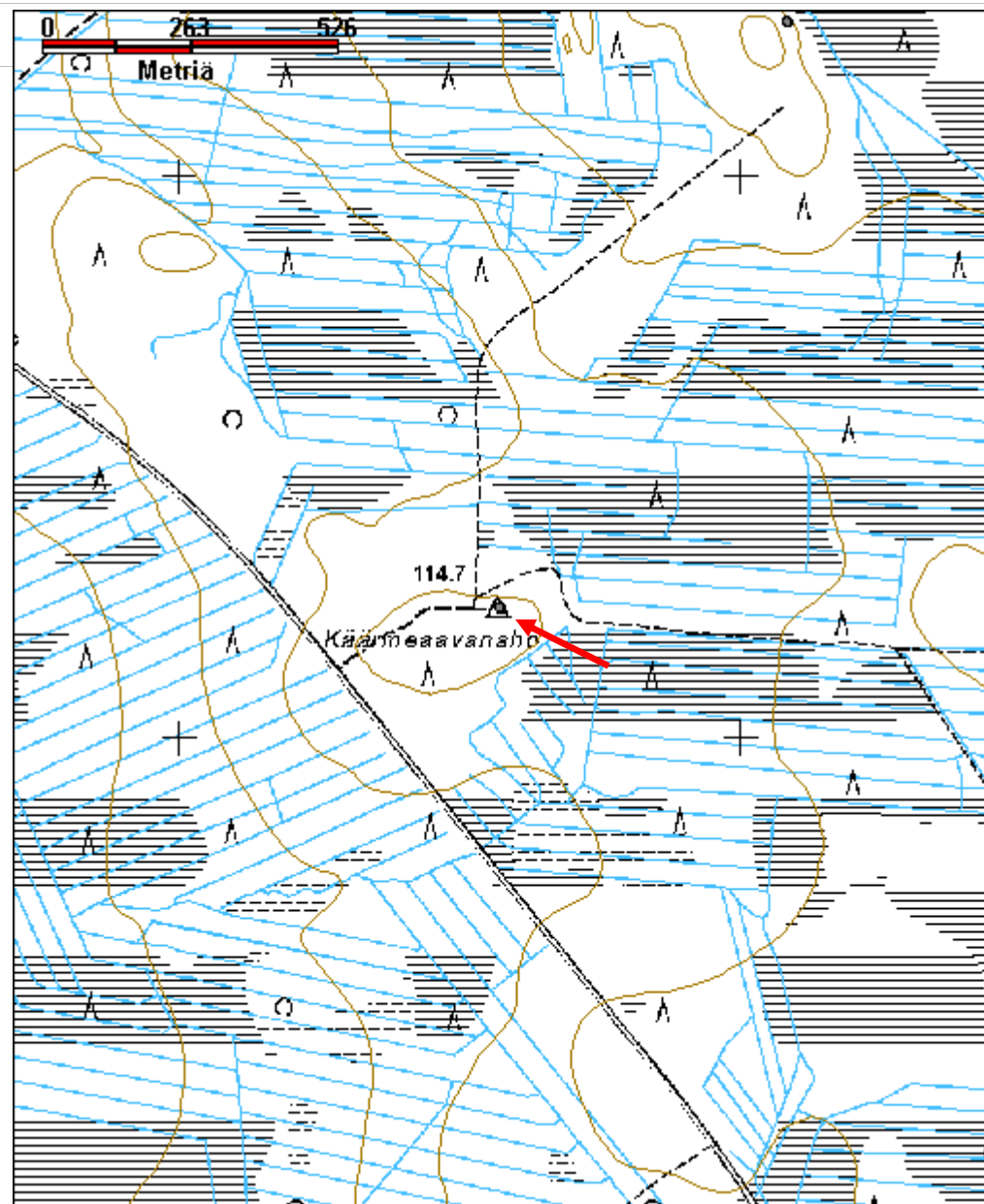
Selitys:

Ympäristön suojelu:	0 Ei määritelty
----------------------------	-----------------

Selitys:	
-----------------	--



Kohdetyyppi:	99 Muu/määrittelemätön	Copyright:	© Metsähallitus 2008 © Maanmittauslaitos 1/MML/08
Koordinaatit:	X 7297229, Y 3443569, Z 113	Mittakaava:	1:10000



Lentokoneniemi lentokoneen putoamispaikka	MH-tunnus: 152694
--	------------------------------

Kohdetyyppi:	99 Muu/määrittelemätön	Haltija:	181 Metsätalous Länsi-Lappi
Ajoitus:	7116 Uusi aika	Ylläpitäjä:	181 Metsätalous Länsi-Lappi
Rakentamisvuosi:		Kunta:	751 SIMO
Lukumäärä:			

Koordinaatti-selitys:		Geometria tuotettu:	4 Gps-mittaus, korjaamaton
Koordinaatit:	X 7315459, Y 3432070, Z 97	Löydöt:	

<i>Taustatiedot</i>
Kartat ja Martti Rivinojan ilmoitus.
<i>Ympäristön kuvaus</i>
Turvetuotantoalueeseen lännessä rajautuva metsäniemeke, jossa kasvaa vyöhykkeittäin kuusimetsää, varvikkoa ja koivikkoa.

Kohteen kuvaus

Martti Rivinojan tiedon mukaan alueelle on toisen maailmansodan aikaan pudonnut lentokone, jonka putoamispaikalta paikallinen henkilö on kerännyt koneenosia ja rakentanut paikalle muistomerkin. Kohteella käytiin syyskussa 2012 huonoissa havainnointiolosuhteissa, eikä mainittua muistomerkkiä havaittu.

Kohteen rajaus

Kohde on rajattu Markku Mikkosen ilmoittaman paikkatiedon mukaan..

Tulkinta

Toisen maailmansodan aikaan pudonneen lentokoneen putoamispaikka.

Lisätietoja***Toimenpiteet******Tarkastukset***

**Viranomais-
rekisterinro:**

Kunto: 0 Ei määritelty

Olotila: 2 Ei käytössä

Arvotus: 1 Havainto

**Kohteen
suojelu:** 9 Muu suojeluarvo

Selitys:

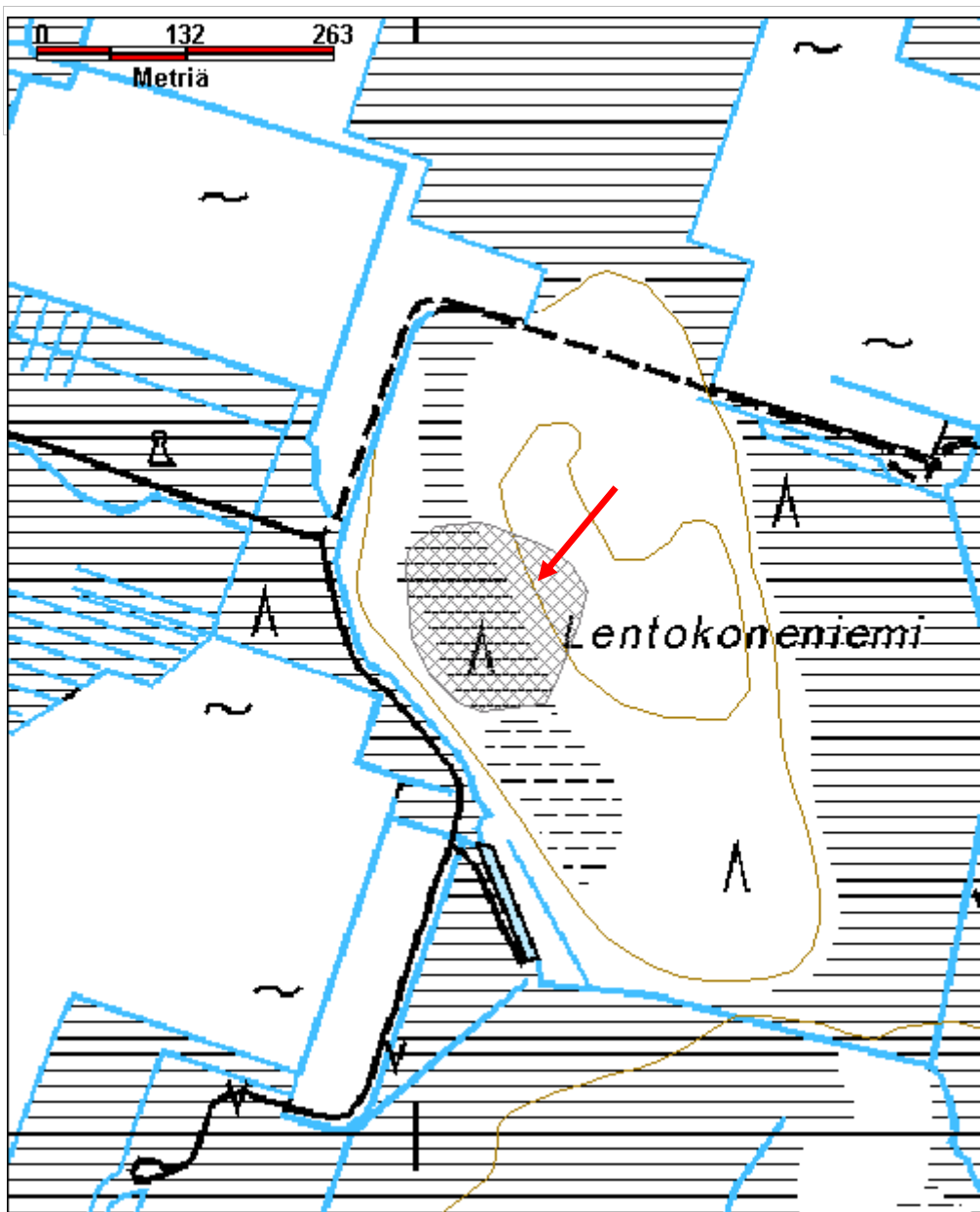
Selitys:

Ympäristön suojelu:

0 Ei määritelty

Selitys:

Kohdetyyppi:	99 Muu/määrittelemätön	Copyright:	© Metsähallitus 2008 © Maanmittauslaitos 1/MML/08
Koordinaatit:	X 7315459, Y 3432070, Z 97	Mittakaava:	1:5000



Palovaara kolmiomittaustorni jäännös	MH-tunnus: 147376
---	------------------------------

Kohdetyyppi:	99 Muu/määrittelemätön	Haltija:	181 Metsätalous Länsi-Lappi
Ajoitus:	7116 Uusi aika	Ylläpitäjä:	181 Metsätalous Länsi-Lappi
Rakentamisvuosi:		Kunta:	751 SIMO
Lukumäärä:			

Koordinaattiselitys:		Geometria tuotettu:	4 Gps-mittaus, korjaamaton
Koordinaatit:	X 7300118, Y 3409681, Z 80	Löydöt:	

Taustatiedot

Löytyi inventoinnissa.

Ympäristön kuvaus

Palovaaran laella oleva rakkakivikko. Kivikossa ja sen ympärillä kasvaa erirakenteista sekametsää, jonka kasvatusluokka on 60.

Kohteen kuvaus

Kohteessa on kolmiomittaustornin jäännös, joka on kaatunut tai kaadettu luoteeseen. Torni on ollut 18 metriä pitkä. Torni on ollut pystytettynä kolmen kivilatoksen varaan, jotka ovat noin 3 metriä halkaisijaltaan ja metrin korkuisia. Latomukset on sijoitettu kolmion muotoon kuuden metrin päähän toisistaan. Tornin yläosassa on ollut ilmeisesti laudoista rakennettu tasanne, johon johtaneet tikkaat ovat 0.7 metrin levyiset ja joiden askelväli on noin 0.3 metriä.

Kohteen rajaus

Kohde rajautuu pistemäisesti koordinaattien osoittamaan kohtaan.

Tulkinta

Kolmiomittaustorni

Lisätietoja

Toimenpiteet

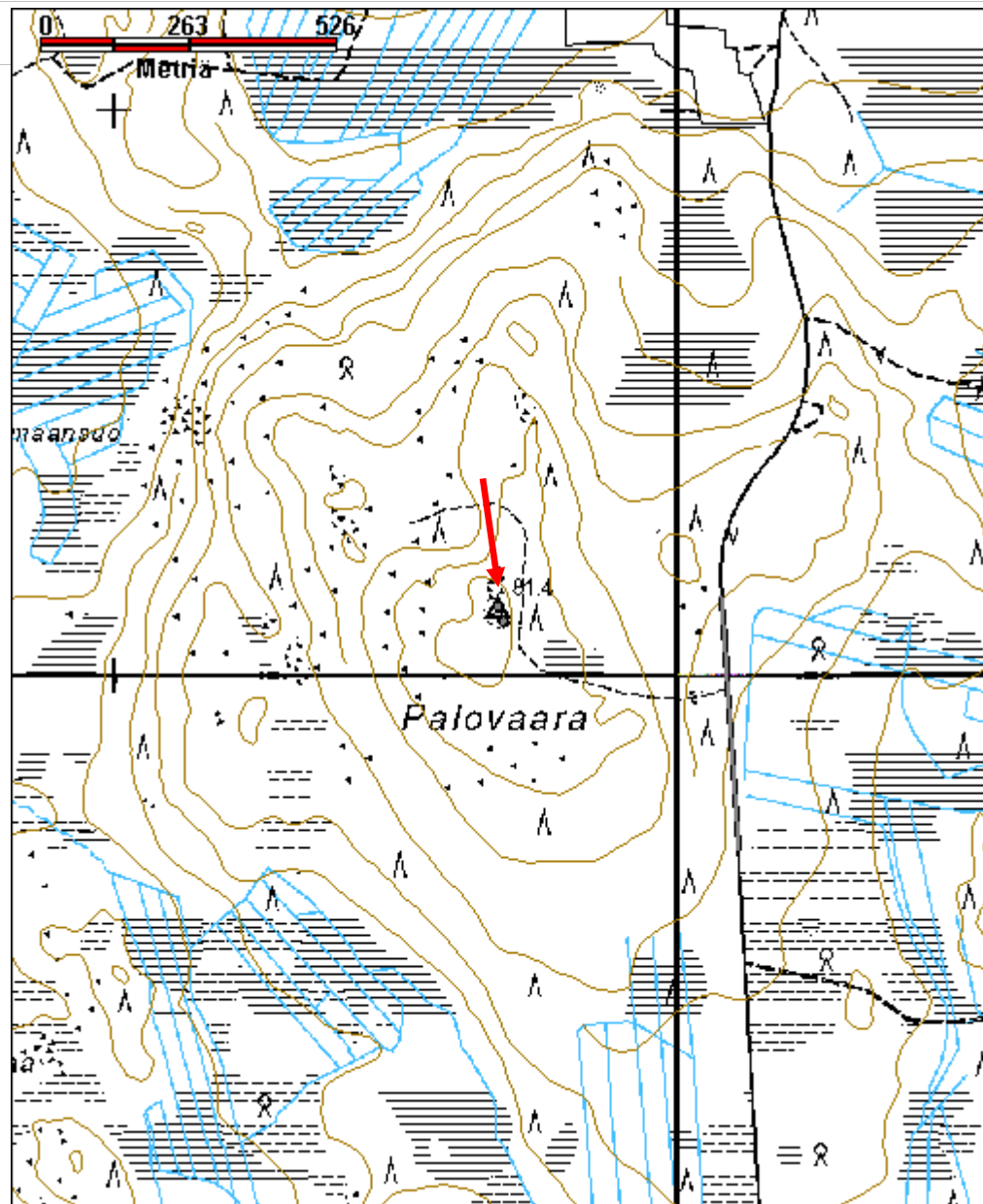
Tarkastukset

Viranomais- rekisterinro:		Kunto:	2 Kesinkertainen
Arvotus:	99 Ei suojeuarvoa	Olotila:	2 Ei käytössä
Selitys:		Kohteen suoja:	99 Ei suojeuarvoa
		Selitys:	
Ympäristön suoja:	0 Ei määritelty		
Selitys:			



Palovaara kolmiomittaustornin jalka, jonka takana kaadettu torni, kuvattu kaakosta.
Kuvaaja Inga Nieminen.

Kohdetyyppi:	99 Muu/määrittelemätön	Copyright:	© Metsähallitus 2008 © Maanmittauslaitos 1/MML/08
Koordinaatit:	X 7300118, Y 3409681, Z 80	Mittakaava:	1:10000



Palovaara 3 metsälentokenttä	MH-tunnus: 147400
-------------------------------------	------------------------------

Kohdetyyppi:	13 Liikennekohteet	Haltija:	181 Metsätalous Länsi-Lappi
Ajoitus:	7116 Uusi aika	Ylläpitäjä:	181 Metsätalous Länsi-Lappi
Rakentamisvuosi:		Kunta:	751 SIMO
Lukumäärä:			

Koordinaattiselitys:		Geometria tuotettu:	8 Digitointi, mittakaava <1:20000
Koordinaatit:	X 7300137, Y 3410078, Z 70	Löydöt:	

Taustatiedot

Kohde on merkitty vanhaan talouskarttaan, joka on laadittu vuosien 1979-1982 metsätalouden tarkastuksen yhteydessä. Ranuan hoitoalue, 16. karttalehti, mittakaava 1:20 000, Perä-Pohjolan piirikuntakonttori.

Ympäristön kuvaus

Metsäautotie, jota ympäröivät ojat ja tiheä sekametsä. Tien pientareet ovat heinittyneet.

Kohteen kuvaus

Kohteessa on luode-kaakkosuuntainen hiekkatie. Metsälentokenttä on vanhassa kartassa 400 metrin pituinen.

Kohteen rajaus

Kohde rajautuu nauhamaisesti vanhan kartan osoittamaan kohtaan.

Tulkinta

Metsälentokenttä

Lisätietoja

Toimenpiteet

Tarkastukset

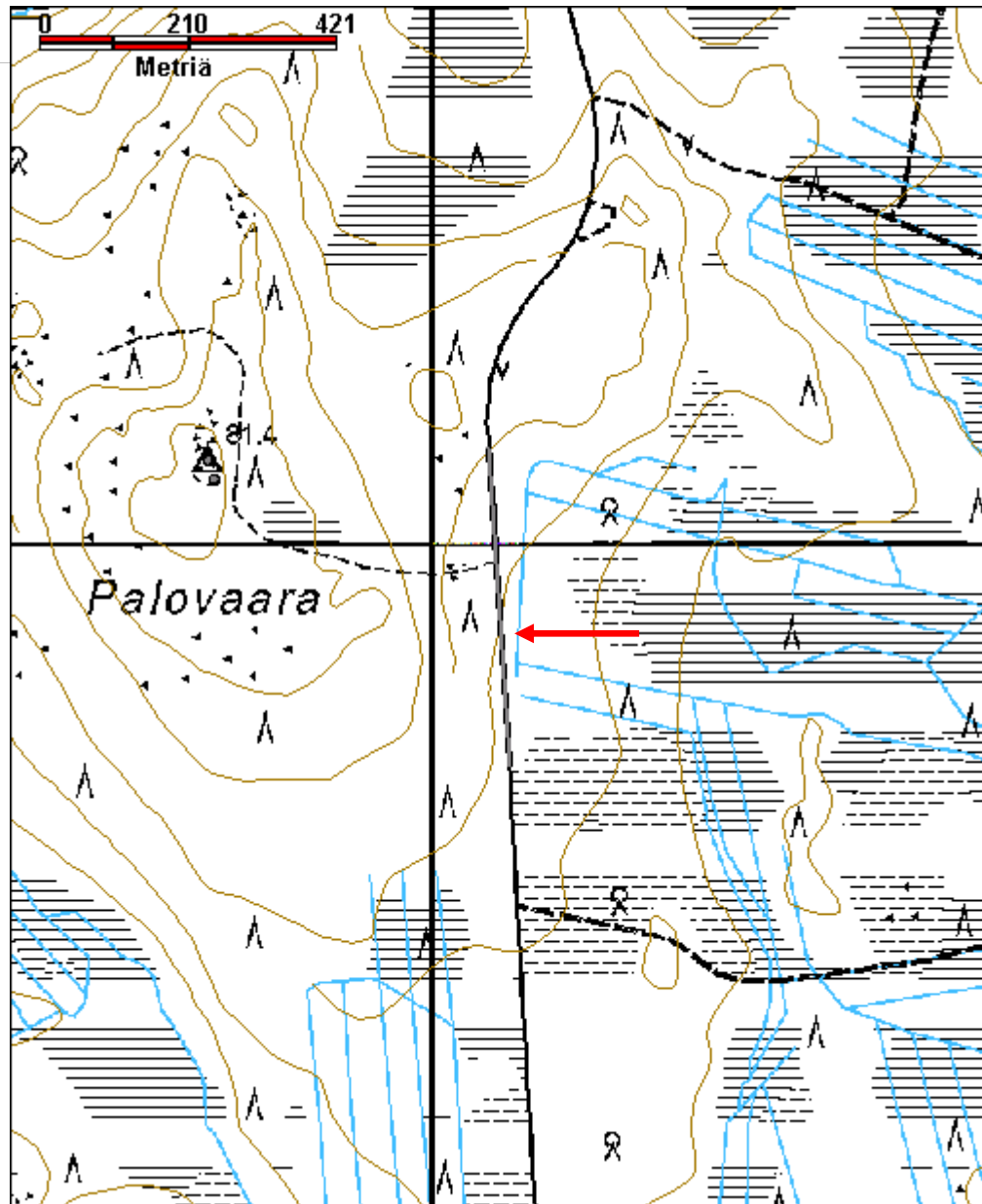
Viranomaisrekisterinro:	Kunto: 2 Keskinertainen
--------------------------------	--------------------------------

Arvotus:	99 Ei suojeluarvoa	Olotila:	2 Ei käytössä
Selitys:		Kohteen suojelu:	99 Ei suojeluarvoa
Selitys:		Selitys:	
Ympäristön suojelu:	0 Ei määritelty		
Selitys:			



Palovaara 3 metsälentokenttä, kuvattu etelästä Kuvaaja Inga Nieminen.

Kohdetyyppi:	13 Liikennekohteet	Copyright:	© Metsähallitus 2008 © Maanmittauslaitos 1/MML/08
Koordinaatit:	X 7300137, Y 3410078, Z 70	Mittakaava:	1:8000



Pikkulehto merkkipuu		MH-tunnus: 147812
Kohdetyyppi:	99 Muu/määrittelemätön	Haltija: 181 Metsätalous Länsi-Lappi
Ajoitus:	7118 Historiallinen aika	Ylläpitäjä: 181 Metsätalous Länsi-Lappi
Rakentamisvuosi:		Kunta: 751 SIMO
Lukumäärä:		
Koordinaattiselitys:		Geometria tuotettu: 4 Gps-mittaus, korjaamaton
Koordinaatit:	X 7307911, Y 3439695, Z 105	Löydöt:
<i>Taustatiedot</i>		
Martti Rivinojan ilmoitus.		
<i>Ympäristön kuvaus</i>		
Saariaavan ja Varesaavan välissä kulkevan pohjois-etelä-suuntaisen metsätien länsipuoli. Tuoreen kankaan mäntymetsää, jonka kasvatusluokka on 30.		
<i>Kohteen kuvaus</i>		
Kohteessa on vähintään kolmesataa vuotta vanha petäjä, joka on ympäröimältään 2.4 metriä leveä ylispuu. Puussa on noin kahden metrin korkeudelle asti noin kymmenkunta erikokoista pilkkaa eri puolilla. Puun lounaispuolella on noin 30 x 15 senttimetriä pitkä pilkka, jossa on pystysuora teksti. Tekstissä on kolme pystyviivaa, joista ensimmäisen ja viimeisen perässä on ilmeisesti pisteet. Viivojen ja pisteiden jälkeen on kirjoitettu UL ja numerot 1 ja 9 (tai 7). Martti Rivinojan tiedon mukaan kaivertaja on metsämies Urho Leinonen ja Vilho Mikkolan mukaan kaiverrus on vuodelta 1947. Puun kaakkoispuolella on kaksi allekkaista pilkkaa, joista ylemmässä on kirveenisku ja kaiverrus TN, alempaan pilkkaa on kaiverrettu vaakasuoraan V ja mahdollisesti L, pystysuoraan A.L. Martti Rivinojan tiedon mukaan kyseessä voivat olla Urho Leinosen veljet Antero Leinonen ja Vertti Leinonen. Muissa pilkoissa ei ole havaittavia kaiverruksia, ainoastaan kirveenjälkiä.		
<i>Kohteen rajaus</i>		
Kohde rajautuu pistemäisesti..		
<i>Tulkinta</i>		
Vanha, ympäristöstään erottuva petäjä, jonka pilkkoihin on kaiverrettu nimikirjaimia ja vuosilukuja.		
<i>Lisätietoja</i>		

Toimenpiteet**Tarkastukset****Viranomais-
rekisterinro:****Kunto:** 2 Keskinertainen**Arvotus:** 8 Muu suojeluarvo**Olotila:** 2 Ei käytössä**Kohteen
suojaus:** 9 Muu suojeluarvo**Selitys:****Selitys:****Ympäristön
suojaus:**

0 Ei määritelty

Selitys:

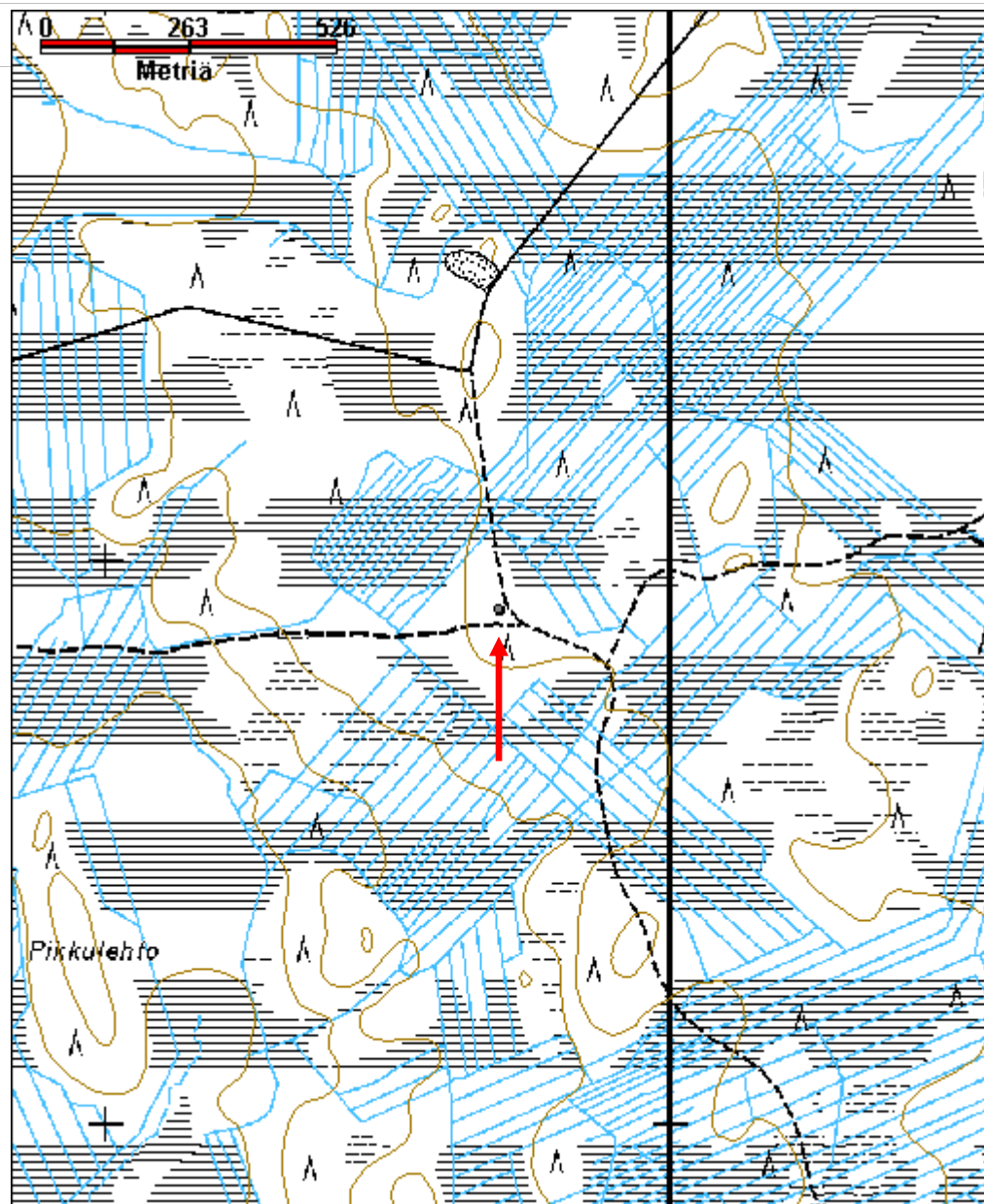


Pikkulehto merkipuu, kuvattu idästä. Kuvaaja Inga Nieminen.



Pikkulehdon merkkipun pilkka, kuvattu lounaasta. Kuvaaja Inga Nieminen.

Kohdetyyppi:	99 Muu/määrittelemätön	Copyright:	© Metsähallitus 2008 © Maanmittauslaitos 1/MML/08
Koordinaatit:	X 7307911, Y 3439695, Z 105	Mittakaava:	1:10000



Purolankangas kämpä jäännös	MH-tunnus: 147766
------------------------------------	------------------------------

Kohdetyyppi:	1 Asuinpaikat	Haltija:	181 Metsätalous Länsi-Lappi
Ajoitus:	7116 Uusi aika	Ylläpitäjä:	181 Metsätalous Länsi-Lappi
Rakentamivuosi:		Kunta:	751 SIMO
Lukumäärä:			

Koordinaattiselitys:	Mitattu tallin keskeltä.	Geometria tuotettu:	4 Gps-mittaus, korjaamaton
Koordinaatit:	X 7297288, Y 3434543, Z 100	Löydöt:	

Taustatiedot

Martti Rivinojan ilmoitus.

Ympäristön kuvaus

Mäntymetsää, jonka kasvatusluokka 30. Rakennus 1:sen ala heinittynyt ja saniaisten valtaama, Rakennus 2:sen ala ympäristöä tiheämpää puustoa.

Kohteen kuvaus

Rakennus 1:

Rakennus on 9 x 9 metriä pitkä. Sen lounaispuolella, kiinni rakennuksessa on aitaus, joka on koillis-lounaissuunnassa 11 metriä ja rakennuksen suuntaisesti, luode-kaakkoissuunnassa, 9 metriä pitkä. Rakennuksen oviaukko on aitauksen puolella keskellä seinälinjaa ja se on noin metrin levyinen. Rakennuksen hirret ovat sahalla katkottuja. Aitaus on ollut vähintään 1.7 metriä korkea. Rakennuksen luoteisnurkan salvoksessa on laskettavissa kymmenen hirsikertaa. Rakennuksen kaakkoisnurkasta kaksi metriä aitauksen seinää lounaaseen on myös ovi, joka on laudoista naulattu. Rakennuksen ympäristössä on sahanterä ja käsiteltyä, kalvanoitua ja pääosin ruostumatonta, 2 millimetristä rautalankaa. Rakennus on ilmeisesti talli ja se on koordinaattipisteessä 3434563, 7297340.

Rakennus 2:

Rakennus on 25 metriä Rakennus 1:sen eteläpuolella. Rakennus erottuu maastosta lähinnä tiheämpää puustoa kasvavana alana. Rakennuksen pituus on noin 16 metriä koillis-lounaissuunnassa ja vähintään 9 metriä luode-kaakkoisuunnassa. Alalla on kaminan putki, peltilevy, tiiltä, akku ja rimaa, jossa on nauloja, sekä muutamia lahoja hirsiiä. Rakennus on ilmeisesti kämpä ja se on koordinaattipisteessä 3434543, 7297288

Kohteen rajaus

Kohde rajautuu pistemäisesti tallin koordinaattien osoittamaan kohtaan.

<i>Tulkinta</i>
Talli ja kämppä
<i>Lisätietoja</i>
Martti Rivinojan informantin mukaan Sankajärven seudulla on ollut ainakin viisi kämppää, jotka ovat olleet numeroidut. Alueella on ollut savotat vuosina 1946-1949. Informantin tiedon mukaan alueella on ollut ainakin sata (100) työhevosta ja toiseksi saman ihmisen mukaan alueella on ollut kaivoja, joista on otettu vettä varsiteiden jäädyttämistä varten.

<i>Toimenpiteet</i>

<i>Tarkastukset</i>

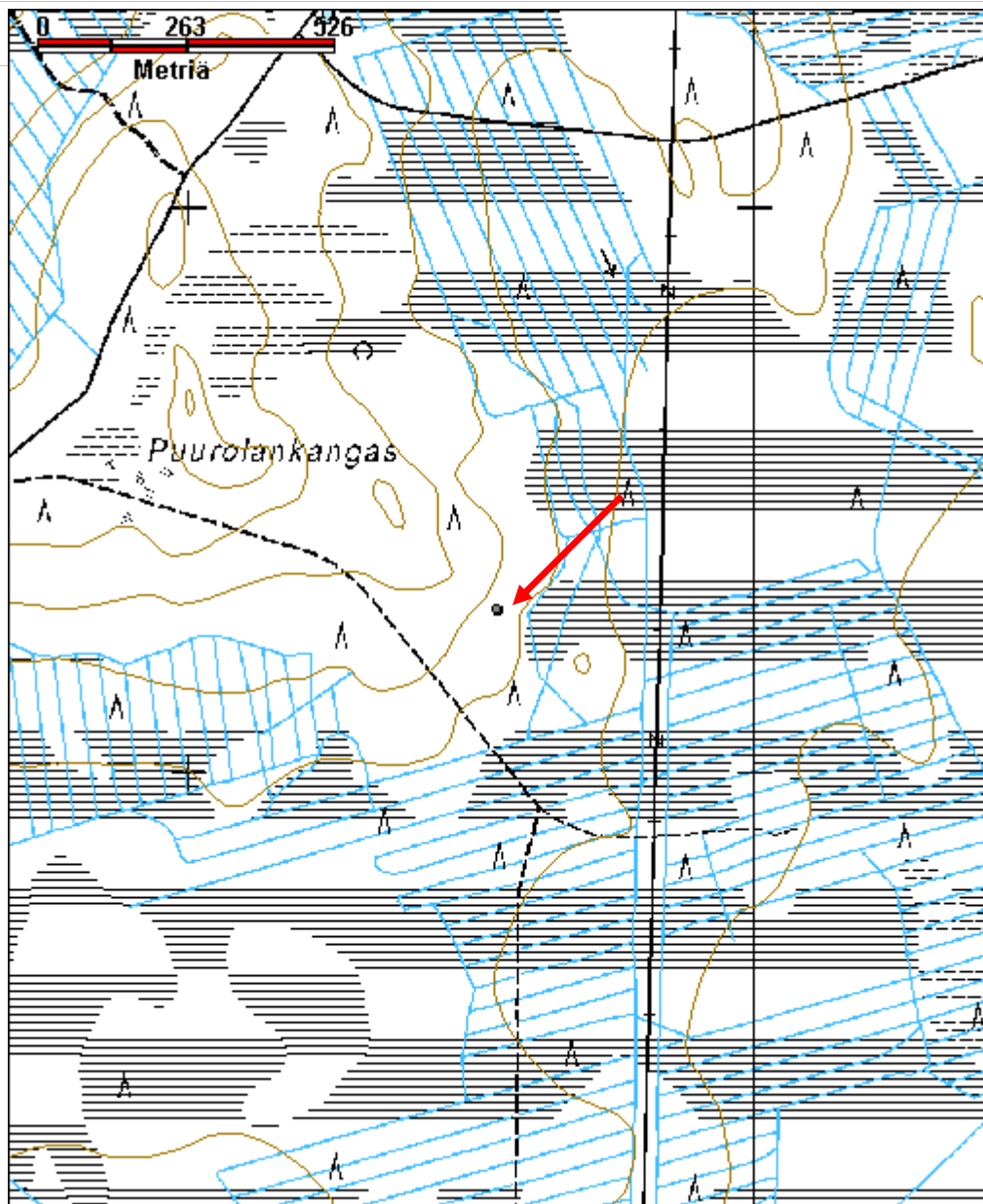
Viranomais- rekisterinro:		Kunto: 2 Keskinertainen
Arvotus:	8 Muu suojeluarvo	Olotila: 2 Ei käytössä
Selitys:		Kohteen suojelu: 9 Muu suojeluarvo
		Selitys:

Ympäristön suojelu:	0 Ei määritelty
Selitys:	



Purolankangas metsuri Martti Rivinoja ja harjoittelija Kaisa Silén mittaavat kämpän seinälinjan pituutta. Kuvaaja Inga Nieminen.

Kohdetyyppi:	1 Asuinpaikat	Copyright:	© Metsähallitus 2008 © Maanmittauslaitos 1/MML/08
Koordinaatit:	X 7297288, Y 3434543, Z 100	Mittakaava:	1:10000



Rasiaoja kämppä jäännös	MH-tunnus: 146630
--------------------------------	------------------------------

Kohdetyyppi:	1 Asuinpaikat	Haltija:	181 Metsätalous Länsi-Lappi
Ajoitus:	7116 Uusi aika	Ylläpitäjä:	181 Metsätalous Länsi-Lappi
Rakentamivuosi:		Kunta:	751 SIMO
Lukumäärä:			

Koordinaattiselitys:		Geometria tuotettu:	4 Gps-mittaus, korjaamaton
Koordinaatit:	X 7296353, Y 3426104, Z 82	Löydöt:	

Taustatiedot

Markku Mikkolan ilmoitus.

Ympäristön kuvaus

Koivu-mäntysekametsää, jonka kasvatusluokka 30. Metsän aluskasvillisuudessa puolukkaa. Rasiaojan itärannalla.

Kohteen kuvaus

Kohteessa on suorakaiteen muotoinen rakennuksen jäännös, jonka pitkä seinälinja on pohjois-eteläsuuntainen. Rakennuksen mitat ovat 10 x 20 metriä ja seinälinjat erottuvat kohoumina. Rakennuksen seinävallien sisä- ja ulkopuolella on kuoppia, joista on ilmeisesti otettu maata reunapenkereisiin. Rakennuksen alalla kasvaa vähintään 50-vuotias mänty. Koordinaatit tämän kämpän keskeltä mitattuna ovat 3426104, 7296353.

Edellä kuvatusta kämpästä noin 4 metriä etelään on toinen rakennus, joka on myös suorakaiteenmuotoinen, mutta poikittaissuuntainen edellä kuvattuun rakennukseen nähden. Rakennuksen mitat ovat 8.5 x 16 metriä ja sen seinälinjat erottuvat matalina kohoumina. Rakennuksen länsipäädyn ulkopuolella on kaminan jäännös. Koordinaatit rakennuksen keskeltä mitattuna ovat 3426099, 7296346.

Edellisessä kappaleessa kuvatusta rakennuksesta 17 metriä itään on huussi. Se on mitoiltaan 1.8 x 2.1 metriä, korkeudeltaan 1.8 metriä. Huussin oviaukko on länteen päin, sen leveys on 0.9 metriä ja korkeus 1.3 metriä. Katto on osin romahtanut, laudoista naulattu ja kattohuopaa on näkyvissä. Huussin koordinaatit ovat 3426117, 7296336

Rakennusten alalla ja niiden ympäristössä on peltiromua. Molemmat rakennukset on ilmeisesti purettu.

<i>Kohteen rajaus</i>
Kohde rajautuu pistemäisesti koordinaattipisteen mukaan.
<i>Tulkinta</i>
Metsätyökämppä, talli ja huussi.
<i>Lisätietoja</i>

<i>Toimenpiteet</i>

<i>Tarkastukset</i>

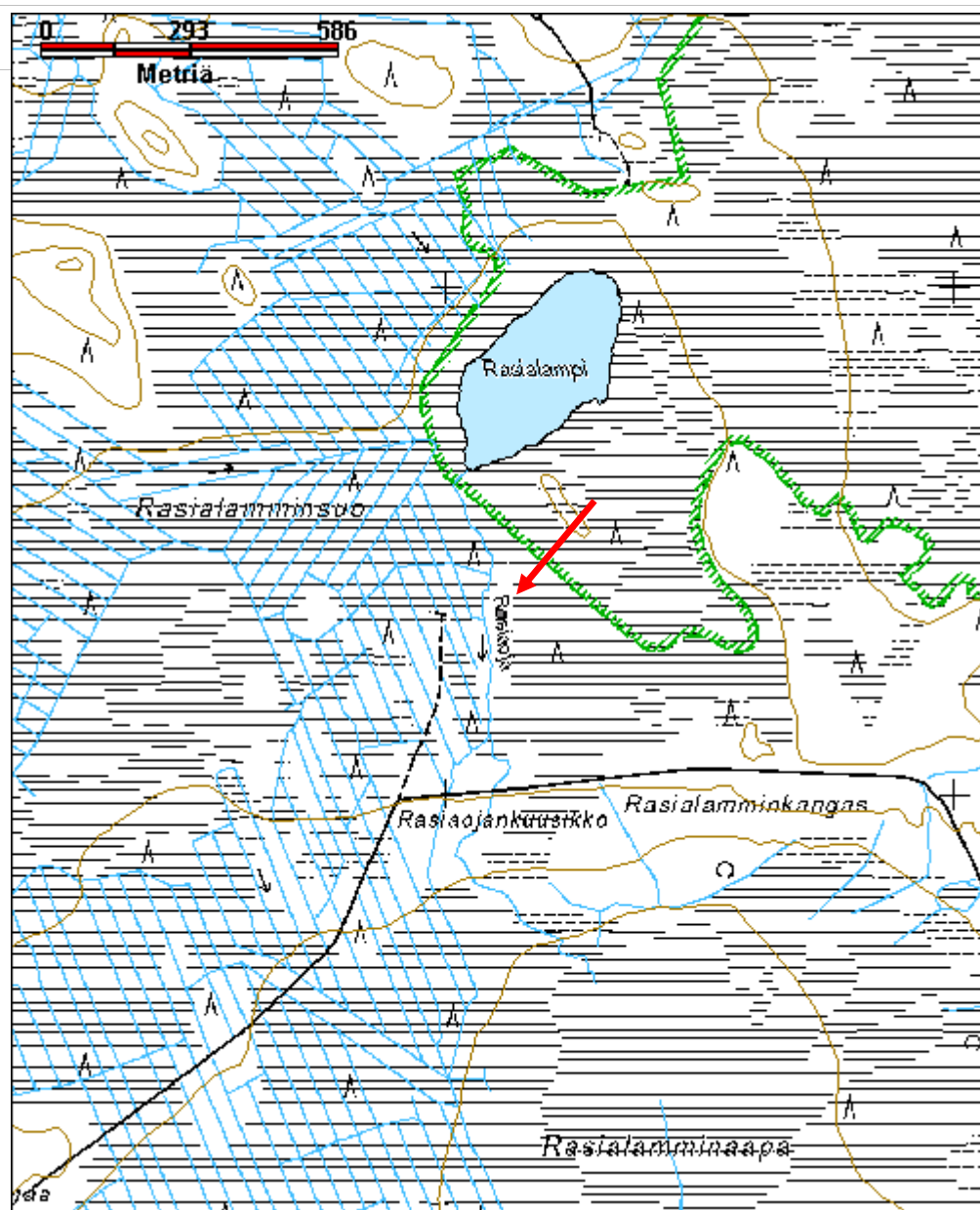
Viranomais- rekisterinro:		Kunto:	3 Huono
Arvotus:	8 Muu suojeluarvo	Olotila:	2 Ei käytössä
Selitys:		Kohteen suojaus:	9 Muu suojeluarvo
		Selitys:	

Ympäristön suojaus:	0 Ei määritelty
Selitys:	



Rasiaoja kämpän seinälinjat erottuvat matalina kohoumina, kuvattu idästä. Kuvaaja Inga Nieminen.

Kohdetyyppi:	1 Asuinpaikat	Copyright:	© <i>Metsähallitus</i> 2008 © <i>Maanmittauslaitos</i> 1/MML/08
Koordinaatit:	X 7296353, Y 3426104, Z 82	Mittakaava:	1:11145



Rautuoja kämppä jäännös		MH-tunnus: 146075
Kohdetyyppi:	1 Asuinpaikat	Haltija: 181 Metsätalous Länsi-Lappi
Ajoitus:	7116 Uusi aika	Ylläpitäjä: 181 Metsätalous Länsi-Lappi
Rakentamisvuosi:		Kunta: 751 SIMO
Lukumäärä:		
Koordinaattiselitys:		Geometria tuotettu: 4 Gps-mittaus, korjaamaton
Koordinaatit:	X 7333309, Y 3432616, Z 107	Löydöt:
<i>Taustatiedot</i>		
Sutigis-havainto.		
<i>Ympäristön kuvaus</i>		
Rautuojan eteläranta, Rautuojanaapaan päättyvällä ympäröivää maastoa kuivempi metsäniemeke, jossa kasvaa sekametsää eli koivuja, kuusia, mäntyjä, sammalta, puolukkaa ja metsäkortetta. Metsän kasvatuluokka on 40.		
<i>Kohteen kuvaus</i>		
Kohteessa on suorakaiteenmuotoinen rakennuksen jäännös, jonka pitkä seinälinja on kaakko-luode-suuntainen. Rakennuksen mitat ovat 15 x 6,3 metriä. Rakennuksen pohjoisnurkassa on 3 x 3 metrin kokoinen, metrin korkuinen, noin hevosenpäänkokoisista ja suuremmista kivistä kasattu kiuas. Rakennus erottuu ympäristöään korkeampana ja se on jaettu kahteen tilaan, joista luoteispäädyssä oleva, kiukaallinen tila, on kuusi metriä pitkä. Pienemmän huoneen oviaukko sijaitsee kiukaan vieressä, oviaukko on koilliseen. Isomman tilan oviaukko ei ole enää havaittavissa. Hirsikerrat erottuvat sammaleen peittäminä kohoumina. Etelänurkassa hirsien päät ovat näkyvissä ja ne ovat kirveellä katkottuja. Rakennuksen pienen huoneen ulkopuolella, sen seinälinjojen välittömässä läheisyydessä on kuoppia, joista on ilmeisesti otettu maa-ainesta seinälinjojen alle.		
Rautuojan mutkassa, kämpän lähellä, on ojan pohjalla kymmenkunta halkaisijaltaan noin 7 senttimetrin paksuista puuta kasassa. Osassa puuta on kahdelta puolen viistetyt päät. Puiden pituus on noin kolme metriä. Kasassa olevien puiden koordinaattipiste on 3432651, 7333336.		
<i>Kohteen rajaus</i>		
Kohde rajautuu pistemäisesti koordinaattien ympärille.		
<i>Tulkinta</i>		
Kämpä		

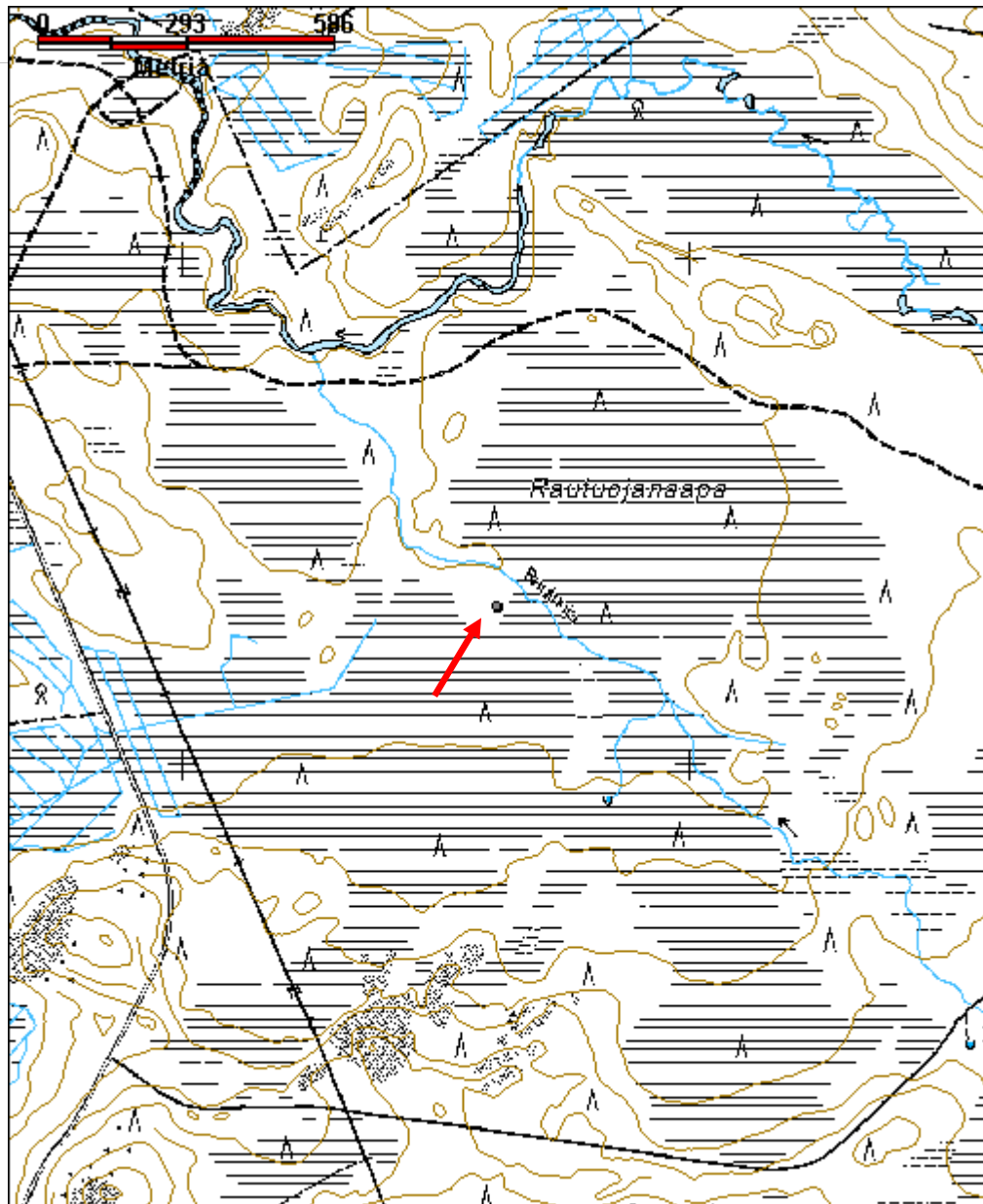
*Lisätietoja**Toimenpiteet**Tarkastukset***Viranomais-
rekisterinro:****Kunto:** 3 Huono**Arvotus:** 8 Muu suojeleuarvo**Olotila:** 2 Ei käytössä**Kohteen
suoja:** 9 Muu suojeleuarvo**Selitys:****Selitys:****Ympäristön
suoja:**

0 Ei määritelty

Selitys:

Rautuoja kämppä jäännös kuvattu etelästä. Kuvaaja Inga Nieminen.

Kohdetyyppi:	1 Asuinpaikat	Copyright:	© Metsähallitus 2008 © Maanmittauslaitos 1/MML/08
Koordinaatit:	X 7333309, Y 3432616, Z 107	Mittakaava:	1:11145



Runkausvaara 2 leimapuu	MH-tunnus: 151269
--------------------------------	------------------------------

Kohdetyyppi:	9 Valmistuspaikat/työpaikat	Haltija:	181 Metsätalous Länsi-Lappi
Ajoitus:	7116 Uusi aika	Ylläpitäjä:	181 Metsätalous Länsi-Lappi
Rakentamisvuosi:		Kunta:	751 SIMO
Lukumäärä:			

Koordinaattiselitys:		Geometria tuotettu:	4 Gps-mittaus, korjaamaton
Koordinaatit:	X 7331891, Y 3429368, Z 120	Löydöt:	

Taustatiedot

Kohde löytyi inventoinnissa.

Ympäristön kuvaus

Runkausvaaran pohjoisreuna, jossa suurten kivenlohkareiden välissä kasvaa sekametsää, aluskasvillisuutena puolukkaa, mustikkaa, sammalta.

Kohteen kuvaus

Kohteessa on kolme kelottunutta Metsähallituksen kruunuleimoilla leimattua puuta. Leimapuu 1 on koordinaattipisteessä 3429368, 7331891. Puuhun on kaakon puolelle lyöty noin 10 senttimetriä korkeat ja viisi senttimetriä leveät pilkat 1.4 ja 1.6 metrin korkeudelle maasta. Kummassakin pilkassa on yksi kruunuleima.

Puusta noin 5 metriä luoteeseen on leimapuu 2 koordinaattipisteessä 3429361, 7331892. Puussa on kaksi pilkkaa kohti itää. Pilkat ovat noin 5 x 10 senttimetrin kokoisia ja ne on lyöty 1.6 ja 1.4 metrin korkeudelle maasta. Molemmissa pilkoissa on yksi kruunuleima.

Puusta noin 8 metriä lounaaseen on puu 3 koordinaattipisteessä 3429358, 7331892. Puussa on kaksi pilkkaa kaakkoon, joissa molemmissa yksi kruunuleima.

Kohteen rajaus

Kohde rajautuu pistemäisesti.

Tulkinta

Metsähallituksen kruunuleimalla leimaamia leimapuita.

Lisätietoja

Toimenpiteet

--

Tarkastukset

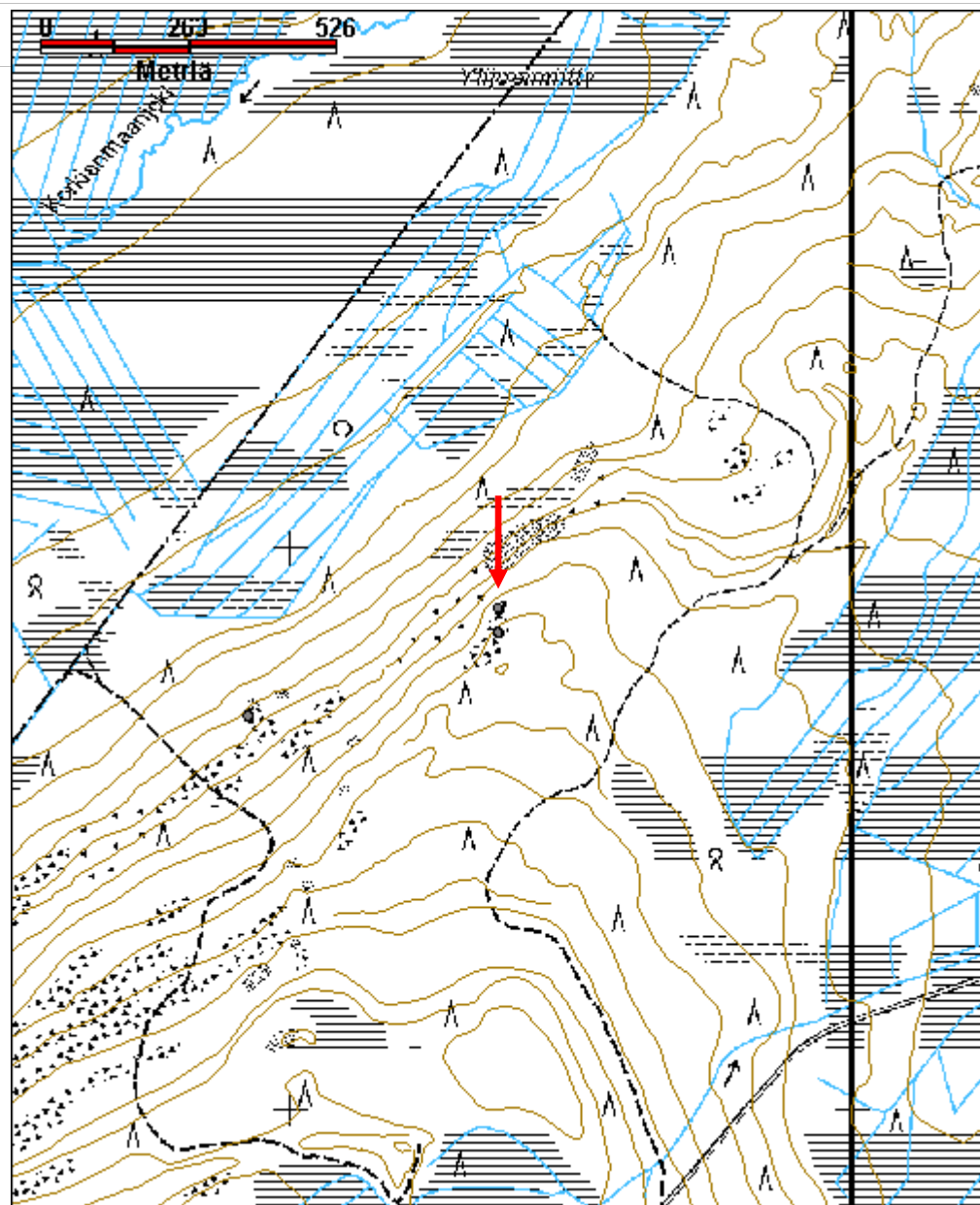
Viranomais- rekisterinro:		Kunto:	2 Keskinertainen
Arvotus:	99 Ei suojeluarvoa	Olotila:	2 Ei käytössä
Selitys:		Kohteen suojelu:	99 Ei suojeluarvoa
		Selitys:	

Ympäristön suojelu:	0 Ei määritelty
Selitys:	



Runkausvaara, kruunuleima leimapuussa. Kuvaaja Inga Nieminen

Kohdetyyppi:	9 Valmistuspaikat/työpaikat	Copyright:	© <i>Metsähallitus</i> 2008 © <i>Maanmittauslaitos</i> 1/MML/08
Koordinaatit:	X 7331891, Y 3429368, Z 120	Mittakaava:	1:10000



Rämälänkangas metsälentokenttä	MH-tunnus: 151000
---------------------------------------	------------------------------

Kohdetyyppi:	13 Liikennekohteet	Haltija:	181 Metsätalous Länsi-Lappi
Ajoitus:	7116 Uusi aika	Ylläpitäjä:	181 Metsätalous Länsi-Lappi
Rakentamisvuosi:		Kunta:	751 SIMO
Lukumäärä:			

Koordinaattiselitys:		Geometria tuotettu:	4 Gps-mittaus, korjaamaton
Koordinaatit:	X 7331451, Y 3431561, Z 120	Löydöt:	

<i>Taustatiedot</i>
Topografinen kartta.
<i>Ympäristön kuvaus</i>
Koivua, mäntyä ja kuusta kasvava kostea sekametsä, jonka kasvatusluokka on 30.
<i>Kohteen kuvaus</i>
Kohteessa on ympäröivää maastoa hieman korkeammalla savinen hiekkatie, joka topografisen kartan mukaan on vanha metsälentokenttä. Tietä on muokattu, eikä maastossa enää ole havaittavissa selkeitä metsälentokenttään viittaavia piirteitä.
<i>Kohteen rajaus</i>
Kohde rajautuu nauhamaisesti tien mukaan.
<i>Tulkinta</i>
Metsälentokenttä.
<i>Lisätietoja</i>

<i>Toimenpiteet</i>

<i>Tarkastukset</i>

Viranomaisrekisterinro:	Kunto:	2 Keskinertainen
	Olotila:	2 Ei käytössä

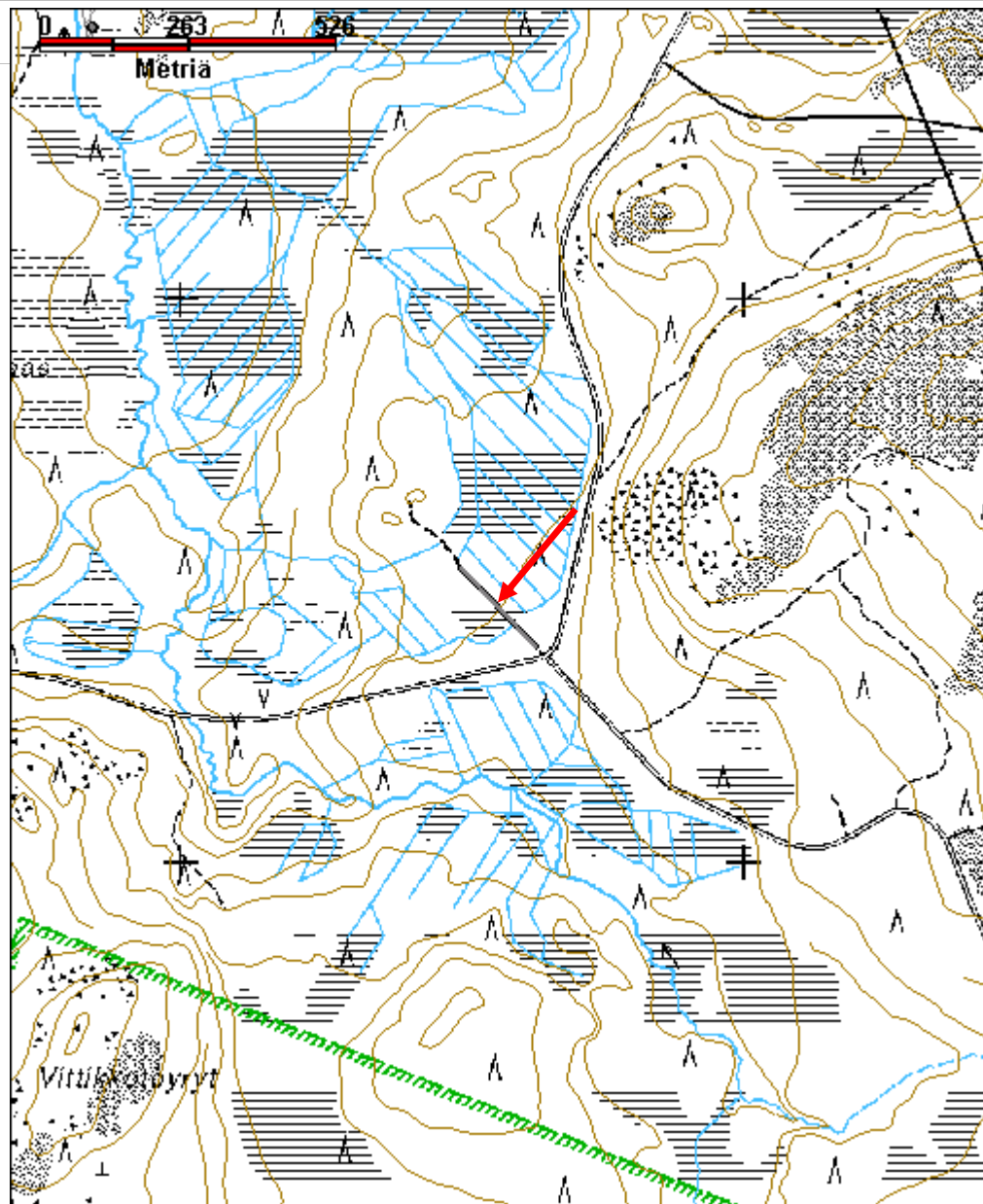
Arvotus:	99 Ei suojeluarvoa	Kohteen suojelu:	99 Ei suojeluarvoa
Selitys:		Selitys:	

Ympäristön suojelu:	0 Ei määritelty
Selitys:	



Rämälänkangas metsälentokenttä, kuvattu kaakosta. Kuvaaja Inga Nieminen.

Kohdetyyppi:	13 Liikennekohteet	Copyright:	© Metsähallitus 2008 © Maanmittauslaitos 1/MML/08
Koordinaatit:	X 7331451, Y 3431561, Z 120	Mittakaava:	1:10000



Sarkakangas Lentäjäpatsas	MH-tunnus: 151270
----------------------------------	------------------------------

Kohdetyyppi:	11 Taide/muistomerkit	Haltija:	181 Metsätalous Länsi-Lappi
Ajoitus:	7116 Uusi aika	Ylläpitäjä:	181 Metsätalous Länsi-Lappi
Rakentamisvuosi:		Kunta:	751 SIMO
Lukumäärä:			

Koordinaattiselitys:		Geometria tuotettu:	4 Gps-mittaus, korjaamaton
Koordinaatit:	X 7325606, Y 3428639, Z 110	Löydöt:	

Taustatiedot

Kartat.

Ympäristön kuvaus

Runkasvaaran luonnonpuiston länsipuolitse kulkevan hiekkatien itäpuoli, jossa kasvaa havumetsää, kasvatusluokka 40.

Kohteen kuvaus

Kohteessa kivistä muurattu muistomerkki (netistä tarkemmat tiedot) lentokoneen putoamispaikalla. Korkeus 2.5 leveys 1.75, pituus 0.9 m. suorakaiteenmuotoinen, jonka edustalla on metallilevy, jossa teksti:

Muistomerkissä teksti:

"PLE.LV 44:N JUNKERS 256 JOUTUI POMMITUSLENNOLLA 10.10. 1944 NELJÄN MESSERCHMITT 109:N HYÖKKÄYKSEN KOHTEEKSI:

PAKKOLASKUSSA TÄLLE PAIKALLE KPONE TUHOUTUI JA MIEHISTÖ PELASTUI VAIN LTN. AARNE ARVO KEKO; JOKA HAAVOITTUNEENA JA PALOVAMMOJA SAANEENA VIIKON KORPIVAELLUKSEN JÄLKEEN PÄÄSI VIAN TIEJOELLE.

KAPTEENI RAIMO K. HEISKANEN. *SORTAVALA 8.8.1917.

ALIKERSANTTI LEO K. IMMONEN *VALKEALA 30.6.1916.

ALIKERSANTTI ESKO A. KAUPPILA * JYVÄSKYLÄ 7.9.1923"

Metallilevystä roikkuu kettinkien varassa neljä ristiä. Kivilatomuksen päällä on koneen potkurinsiipi ja muita osia. Muistomerkin takapuolelle metrin korkeuteen on

kiinnitetty koneesta metalliosa. Maassa muistomerkistä noin viiden metrin päässä on kasa ilmeisesti koneesta peräisin olevaa metalliromua.

Kohteen rajaus

Kohde rajautuu pistemäisesti.

Tulkinta

10.10.1944 saksalaisten hävittäjien alaspommittaman suomalaiskoneen putoamispaikka, johon on pystytetty muistomerkki.

Lisätietoja

"Simon Sarkakankaalla paljastettiin 10.10.1970 professori Ensio Seppäsen suunnittelema ja talkootyönä tehty suomalaislentäjien muistomerkki ”Lentäjäveljet – maa on vapaa” paikassa, jonne 10.10.1944 putosi saksalaisten hävittäjien vaurioittama suomalainen pommikone. Muistomerkissä on sankarien nimet."
(Lähde: <http://www.tammenlehva.fi/test/mediatrafic.fi/sivu.php?id=498>, käytetty 25.10.2012)

Toimenpiteet

Tarkastukset

Viranomaisrekisterinro:		Kunto:	1 Hyvä
Arvotus:	8 Muu suojeluarvo	Olotila:	2 Ei käytössä
Selitys:		Kohteen suojelu:	9 Muu suojeluarvo
		Selitys:	

Ympäristön suojelu:	0 Ei määritelty
Selitys:	

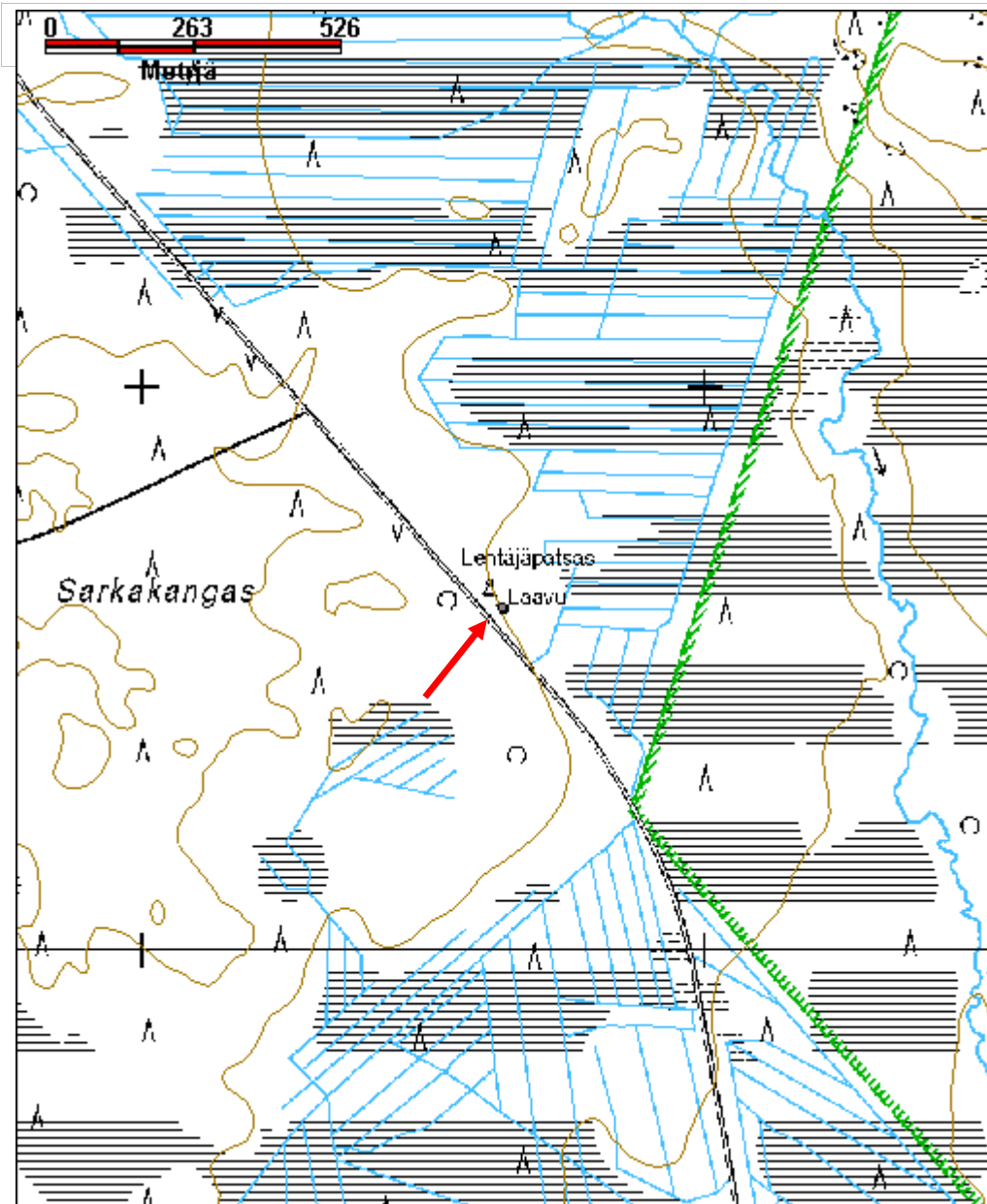


Sarkakangas lentäjöpatsas, kuvattu lounaasta. Kuvaja Inga Nieminen.



Lentokoneromua Sarkakankaan lentäjöpatsaan vieressä. Kuvaja Inga Nieminen.

Kohdetyyppi:	11 Taide/muistomerkit	Copyright:	© Metsähallitus 2008 © Maanmittauslaitos 1/MML/08
Koordinaatit:	X 7325606, Y 3428639, Z 110	Mittakaava:	1:10000



Vanhansaunankangas rakennus jäännös	MH-tunnus: 146637
--	------------------------------

Kohdetyyppi:	1 Asuinpaikat	Haltija:	181 Metsätalous Länsi-Lappi
Ajoitus:	7116 Uusi aika	Ylläpitäjä:	181 Metsätalous Länsi-Lappi
Rakentamivuosi:		Kunta:	751 SIMO
Lukumäärä:			

Koordinaattiselitys:		Geometria tuotettu:	4 Gps-mittaus, korjaamaton
Koordinaatit:	X 7325138, Y 3447606, Z 162	Löydöt:	

Taustatiedot

Löytyi inventoinnissa.

Ympäristön kuvaus

Kahden suon välissä kulkevan, pohjois-eteläsuuntaisen, hiekkaharjanteen länsireuna. Havumetsää, jonka kasvatusluokka 30 ja aluskasvillisuudessa katajaa, puolukkaa, variksenmarjaa ja mustikkaa.

Kohteen kuvaus

Kohteessa on hiekkaharjanteeseen kaivettu, 3.7 metriä pitkä, 3 metriä leveä, ylimpään hirsikertaan mitattuna 0.8 metriä korkea tila, jonka seinät on vuorattu hirsillä. Hirsikertoja on säilynyt enimmillään viisi. Hirsien päät ovat sahatut. Keskellä pohjoista seinälinjaa on ollut 0.5 metriä leveä oviaukko, joka aukeaa pohjoiseen. Rakennuksen pohjalla on pitkittäissuuntaisesti hirsi, joka on mahdollisesti ollut kurkihirsi. Seinälinjojen päältä rakennuksen keskelle on pyöreitä puita, jotka ovat todennäköisesti olleet kattorakenne. Rakennuksen sisällä on myös kattuhuopaa. Rakennuksen sisällä on kaminan putki ja keittolevyt. Itäseinustalla on peltitynnyrin pala, jossa on valko-vihreä maalaus, jossa näkyvillä teksti ”anti-fr”. Pellinpala on leikattu suorakulmaiseksi ja sen toisessa reunassa on kaksi naulaa, jotka ovat mahdollisesti olleet saranat. Rakenteessa on myös nauvoja. Kattohuovan alla on pahvi ja muovi. Oviaukon edustalla on kaksi metallista kanisteria.

Hiekkaharjanteen eteläpuolella on ilmeisesti kellarirakenne, joka on 3 metriä pitkä, 1.5 metriä leveä ja vähintään 1.15 metriä korkea. Seinät ja katto on tehty tuppeen sahatusta laudasta. Romahtanut katto on ollut kattuhuovalla peitetty. Myös kellarin oviaukko on ilmeisesti 0.5 metriä leveä. Saranat ovat ovenpielessä näkyvissä. Koordinaatit oviaukon edustalta ovat 3447598, 7325104.

Kohteen rajaus

Kohde rajautuu pistemäisesti koordinaattipisteen mukaan.
<i>Tulkinta</i>
Piilopirtti, maasauna tai muu väliaikainen asumus.
<i>Lisätietoja</i>

<i>Toimenpiteet</i>

<i>Tarkastukset</i>

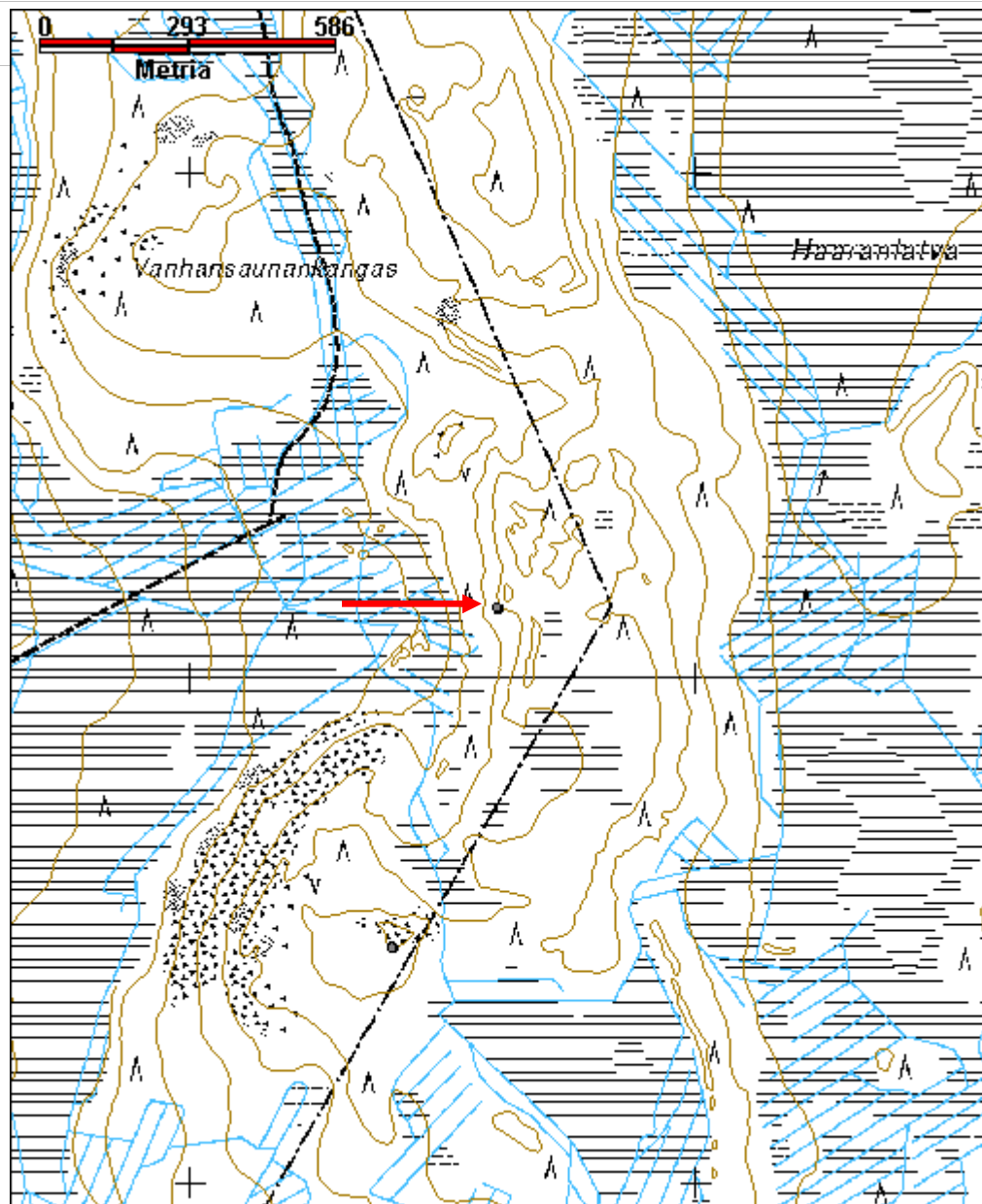
Viranomais- rekisterinro:		Kunto:	2 Keskinertainen
Arvotus:	8 Muu suojeluarvo	Olotila:	2 Ei käytössä
Selitys:		Kohteen suojaus:	9 Muu suojeluarvo
		Selitys:	

Ympäristön suojaus:	0 Ei määritelty
Selitys:	



Vanhansaunankangas, rakennus jäännös kuvattu pohjoisesta. Kuvaaja Inga Nieminen.

Kohdetyyppi:	1 Asuinpaikat	Copyright:	© Metsähallitus 2008 © Maanmittauslaitos 1/MML/08
Koordinaatit:	X 7325138, Y 3447606, Z 162	Mittakaava:	1:11145



Veikon mänty	MH-tunnus: 152393
---------------------	-----------------------------

Kohdetyyppi:	11 Taide/muistomerkit	Haltija:	181 Metsätalous Länsi-Lappi
Ajoitus:	7118 Historiallinen aika	Ylläpitäjä:	181 Metsätalous Länsi-Lappi
Rakentamisvuosi:		Kunta:	683 Ranua
Lukumäärä:			

Koordinaattiselitys:		Geometria tuotettu:	4 Gps-mittaus, korjaamaton
Koordinaatit:	X 7322223, Y 3446644, Z 145	Löydöt:	

Taustatiedot

Martti Rivinojan ilmoitus.

Ympäristön kuvaus

Soinen, metsää kasvava aluen, jonka läpi kulkee hiekkatie.

Kohteen kuvaus

Kohteessa on vanha elävä mänty, jossa on useita pilkkoja noin rinnan korkeudella. Mänty tunnetaan paikallisesti Veikon mäntynä, mutta tarina nimen takana ei ole yleisesti tiedossa.

Kohteen rajaus

Kohde rajautuu pistemäisesti.

Tulkinta

Veikon mänyksi nimetty rauhoitettu mänty.

Lisätietoja

Toimenpiteet

Tarkastukset

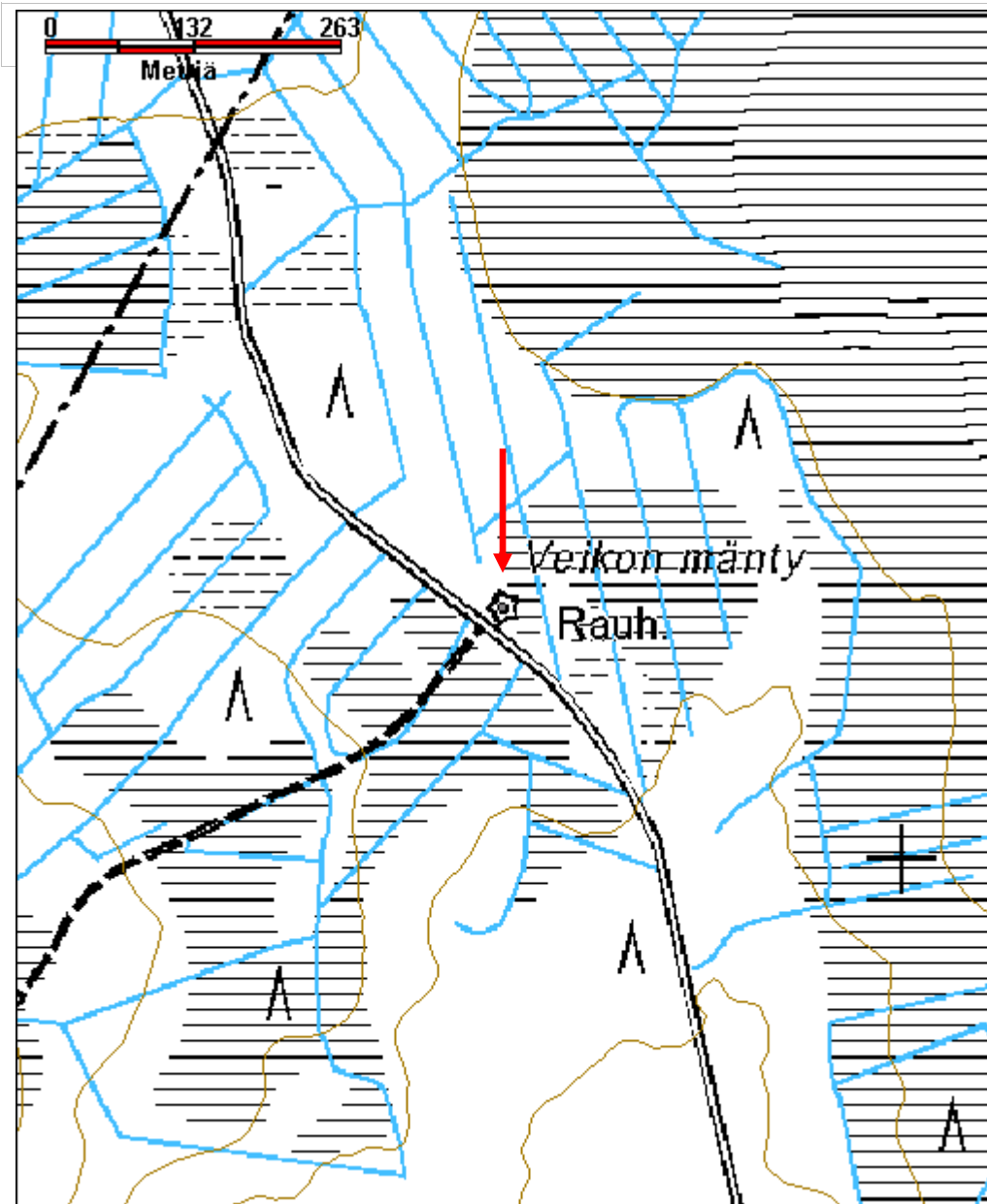
Viranomaisrekisterinro:		Kunto:	1 Hyvä
		Olotila:	2 Ei käytössä
Arvotus:	8 Muu suojeluarvo	Kohteen	9 Muu suojeluarvo

Selitys:	suojelu:
	Selitys:
Ympäristön suojelu:	0 Ei määritelty
Selitys:	



Veikon mänty, pilkkapuu, kuvattu luoteesta. Kuvaaja Inga Nieminen.

Kohdetyyppi:	11 Taide/muistomerkit	Copyright:	© Metsähallitus 2008 © Maanmittauslaitos 1/MML/08
Koordinaatit:	X 7322223, Y 3446644, Z 145	Mittakaava:	1:5000



Viherinhuhta kaivo	MH-tunnus: 147763
---------------------------	-----------------------------

Kohdetyyppi:	17 Kivi- ja maarakenteet	Haltija:	181 Metsätalous Länsi-Lappi
Ajoitus:	7116 Uusi aika	Ylläpitäjä:	181 Metsätalous Länsi-Lappi
Rakentamisvuosi:		Kunta:	751 SIMO
Lukumäärä:			

Koordinaattiselitys:		Geometria tuotettu:	4 Gps-mittaus, korjaamaton
Koordinaatit:	X 7298048, Y 3410302, Z 60	Löydöt:	

Taustatiedot

Löytyi inventoinnissa. Karttaan on kaivon paikalle merkitty lähde.

Ympäristön kuvaus

Viherinhuhdansuohon rajautuvan luode-kaakkosuuntaisen Viherinhuhdan matalan kivikkoharjanteen pohjoispäädyn länsireuna. Mäntysekametsää, jonka kasvatusluokka on 40.

Kohteen kuvaus

Kohteessa on lähteeseen tehty, hirsillä vuorattu kaivo, jonka syvyys maanpinnalta mitaten on 1.6 metriä. Hirsikehikko on neliönmuotoinen, sivujen pituus on 1.2 metriä. Hirsikertoja on kullakin seinällä kymmenen. Kaivon ympärillä on 6.5 x 6.5 metriä kokoinen kivensekainen maavalli, joka on mahdollisesti jonkunlaisen rakennuksen tai katteen jäännös. Vallin korkeus on noin 0.5 metriä ja leveys noin 1.2 metriä.

Kaivon vallista noin 6 metriä kaakkoon on kivilatomus, joka saattaa olla rakennuksen piisikiveys, tai kaivoon liittynyt rakenne. Latomus on halkaisijaltaan noin 3 metriä ja 0.5 metriä korkea. Kivet ovat sammaleen peittämiä.

Kohteen rajaus

Kohde rajautuu pistemäisesti.

Tulkinta

Kaivo, joka liittyy mahdollisesti läheiseen kivilatomukseen, joka on todennäköisesti puretun rakennuksen piisikiveys.

Lisätietoja

Kaivon ylle on tehty rangoista kolmijalka, johon on kiinnitetty punaista nauhaa. Kaivo tulisi kuitenkin peittää paremmin.

Toimenpiteet

--

Tarkastukset

Viranomais-rekisterinro:		Kunto:	2 Kesinkertainen
Arvotus:	0 Ei määritelty	Olotila:	2 Ei käytössä
Selitys:		Kohteen suojele:	0 Ei määritelty
		Selitys:	

Ympäristön suojele:	0 Ei määritelty
Selitys:	

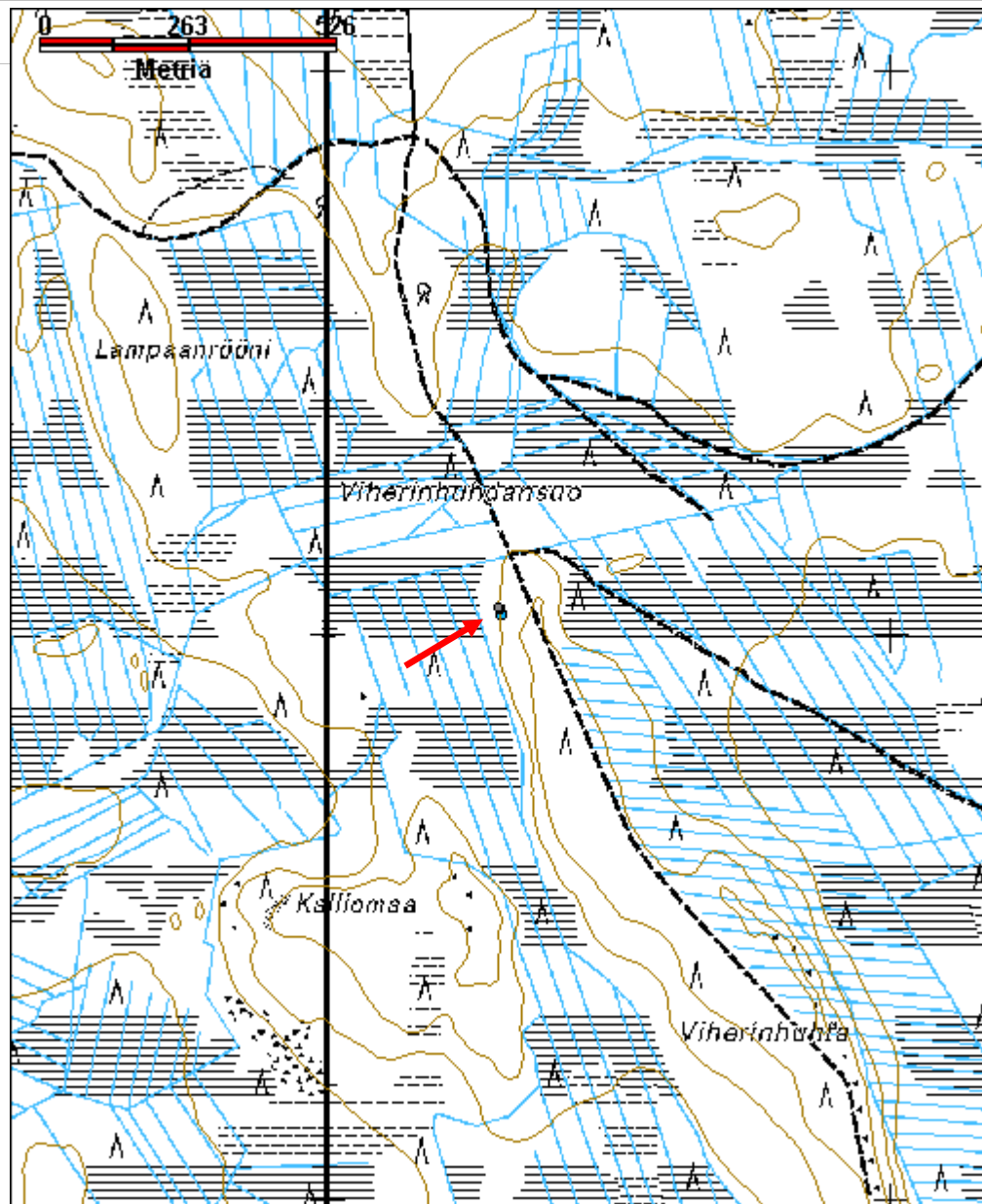


Viherrinhuhta kaivo kuvattu lounaasta. Kuvaaja Inga Nieminen.



Viherinhuhta kaivon läheisyydessä on piisikiveystä muistuttava kivilatomus, kuvattu etelästä. Taustalla kaivon päälle asetetut rimat. Kuvaaja Inga Nieminen.

Kohdetyyppi:	17 Kivi- ja maarakenteet	Copyright:	© Metsähallitus 2008 © Maanmittauslaitos 1/MML/08
Koordinaatit:	X 7298048, Y 3410302, Z 60	Mittakaava:	1:10000



5.4 Tervolan kohteet

5.4.2 Tervolan muinaisjäännöskohteet

Kaatopaikka kivikautinen asuinpaikka		MH-tunnus: 147830	
Kohdetyyppi:	1 Asuinpaikat	Haltija:	181 Metsätalous Länsi-Lappi
Ajoitus:	7111 Kivikausi	Ylläpitäjä:	181 Metsätalous Länsi-Lappi
Rakentamisvuosi:		Kunta:	0
Lukumäärä:			
Koordinaattiselitys:		Geometria tuotettu:	9 Muu tuottamistapa
Koordinaatit:	X 7336875, Y 3417128, Z 45	Löydöt:	
Taustatiedot			
Muinaisjäännösrekisteri.			
Ympäristön kuvaus			
Mäntymetsää, jonka kasvatusluokka 30 ja aluskasvillisuudessa puolukkaa.			
Kohteen kuvaus			
Muinaisjäännösrekisterissä todetaan kohteesta seuraavaa: ”Kohde sijaitsee Tervolan kirkosta noin 16,5 kilometriä itäkoilliseen ja Kemijoen Ossauskoskesta vajaat 5 kilometriä eteläkaakkoon. Asuinpaikka on Sompujärvelle johtavan tien ja sen itäpuolisen kaatopaikan välisellä lounaisrinteellä. Pohjois-eteläsuuntaisen kohteen ala on noin 40 x 30 metriä. Paikalta on löydetty kvartssia.” Vuoden 2012 inventoinnin yhteydessä tehdyt havainnot kohteesta ovat seuraavat: Elokuussa 2012 tehdyssä tarkastuksessa ei havaittu maanpäällisiä merkkejä asuinpaikasta. Aluerajaus on tehty muinaisjäännösrekisterin tietojen mukaan.			
Kohteen rajaus			
Kohde rajautuu aluemaisesti muinaisjäännösrekisteriin merkittyjen koordinaattien ja rajaustietojen osoittamaan kohtaan.			
Tulkinta			

Kivikautinen asuinpaikka

Lisätietoja

Toimenpiteet

Tarkastukset

Viranomais- rekisterinro:	845010080	Kunto:	2 Keskinertainen
Arvotus:	3 Esitys mj-luokka II	Olotila:	2 Ei käytössä
Selitys:		Kohteen suojelu:	2 Muinaisjäännösrekisteri II
		Selitys:	

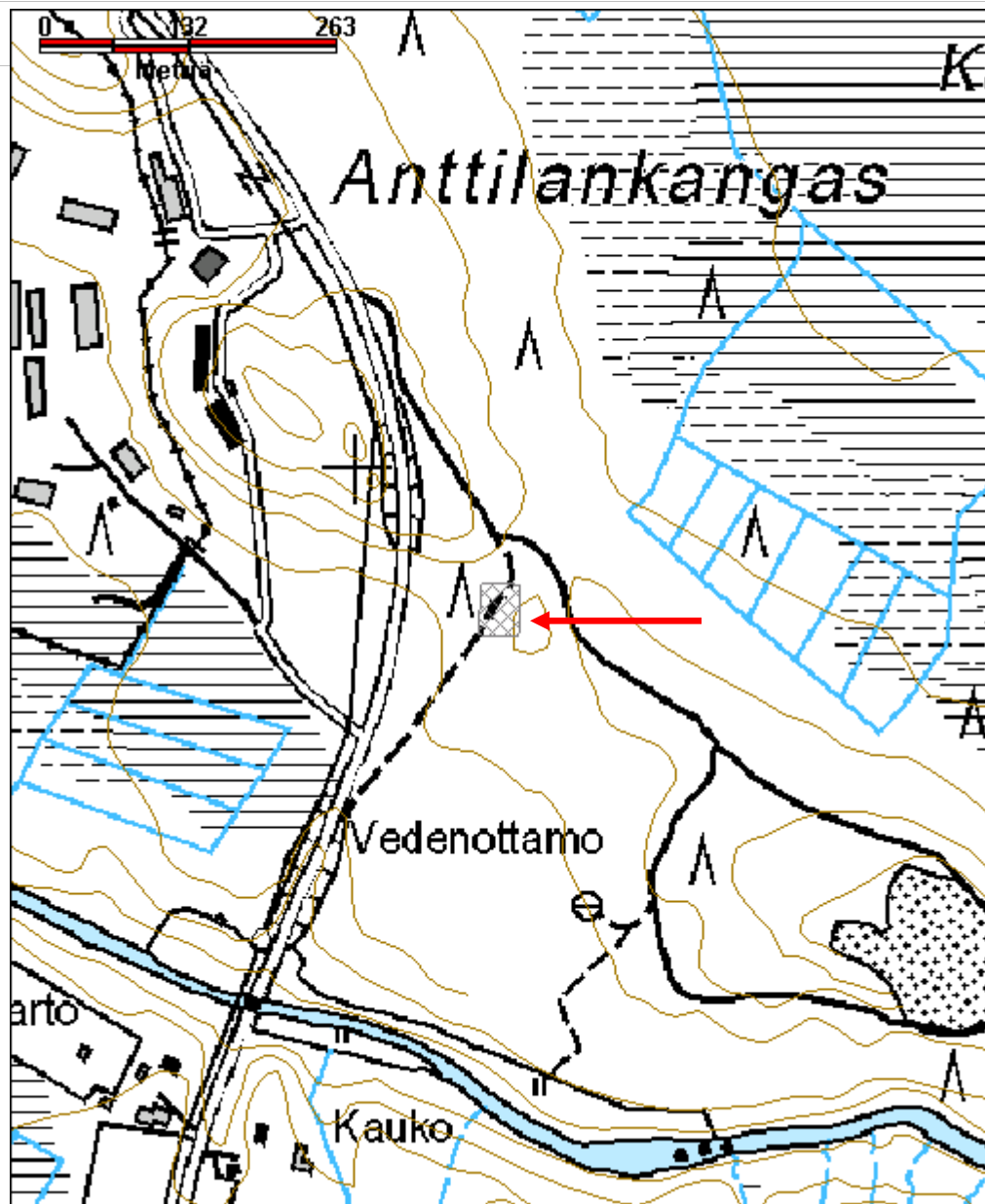
Ympäristön suojelu: 0 Ei määritelty

Selitys:



Kaatopaikka kivikautinen asuinpaikka, kuvattu kaakosta. Kuvaaja Inga Nieminen.

Kohdetyyppi:	1 Asuinpaikat	Copyright:	© Metsähallitus 2008 © Maanmittauslaitos 1/MML/08
Koordinaatit:	X 7336875, Y 3417128, Z 45	Mittakaava:	1:5000



Konttijoki 1 pyyntikuoppa		MH-tunnus: 146653	
Kohdetyyppi:	17 Kivi- ja maarakenteet	Haltija:	181 Metsätalous Länsi-Lappi
Ajoitus:	7199 Ajoitus epäselvä	Ylläpitäjä:	181 Metsätalous Länsi-Lappi
Rakentamisvuosi:		Kunta:	845 Tervola
Lukumäärä:			
Koordinaattiselitys:		Geometria tuotettu:	4 Gps-mittaus, korjaamaton
Koordinaatit:	X 7339821, Y 3452116, Z 130	Löydöt:	
<i>Taustatiedot</i>			
Muinaisjäännösrekisteri.			
<i>Ympäristön kuvaus</i>			
Konttijoen länsipuoli, noin 50 metrin päässä joesta sijaitseva hiekkatörmä. Kuiva hiekkakangas, kasvaa mäntyä, puolukkaa, mustikkaa, sammalia ja jäkälää. Alempana jokirannassa maasto on kosteampaa, kuusia ja koivuja kasvavaa.			
<i>Kohteen kuvaus</i>			
Muinaisjäännösrekisterissä todetaan kohteesta seuraavaa: ”Kohde sijaitsee Tervolan kirkosta noin 51,5 kilometriä itään kunnan itäkärjessä. Konttijärvestä noin 1 kilometri luoteeseen on Konttijoen länsirannalla, tien ja joen välissä yksittäinen pyyntikuoppa. Tien ja soranoton rikkomalla alueella on voinut olla kuoppia enemmänkin.” Kohde tarkastettiin kesäkuussa 2012. Kangasmetsää kasvavan hiekkaniemekkeen kärjessä on halkaisijaltaan noin 2.5 metriä oleva, 0.5 metrin syvyinen, pyöreä kuoppa. Kuoppa on koordinaattipisteessä 3452116, 7339821. Kuopalle saatu koordinaattipiste poikkeaa 16 metriä muinaisjäännösrekisteriin merkitystä sijainnista.			
<i>Kohteen rajaus</i>			
Kohde rajautuu pistemäisesti.			
<i>Tulkinta</i>			
Ajoitukseltaan epäselvä pyyntikuoppa			
<i>Lisätietoja</i>			

*Toimenpiteet**Tarkastukset*

Viranomais-rekisterinro:	1000011848	Kunto:	2 Kesinkertainen
Arvotus:	3 Esitys mj-luokka II	Olotila:	2 Ei käytössä
Selitys:		Kohteen suojelu:	2 Muinaisjäännösrekisteri II
		Selitys:	

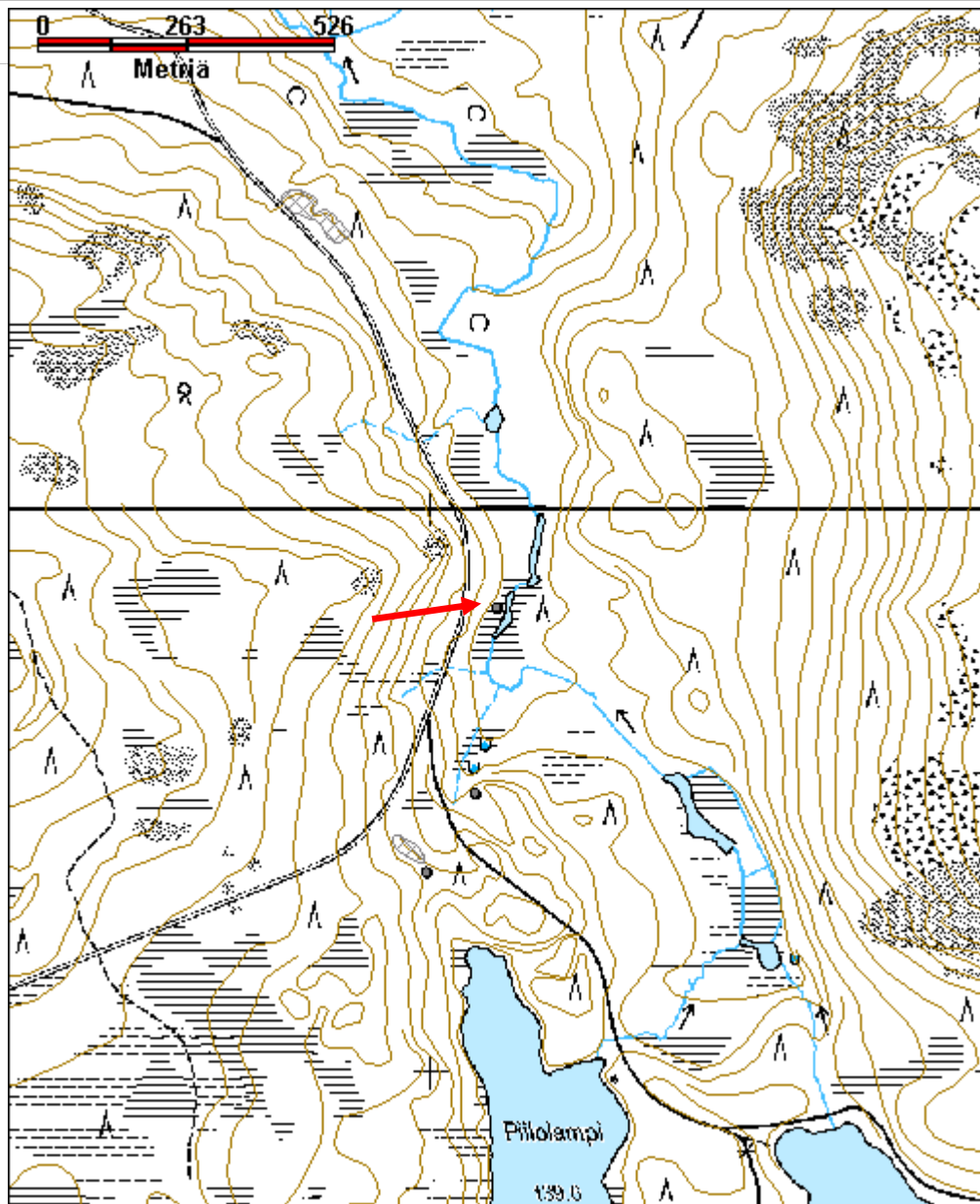
Ympäristön suojelu:	0 Ei määritelty
----------------------------	-----------------

Selitys:	
-----------------	--



Konttijoki 1 pyyntikuoppa kuvattu luoteesta. Kuvaaja Inga Nieminen.

Kohdetyyppi:	17 Kivi- ja maarakenteet	Copyright:	© <i>Metsähallitus</i> 2008 © <i>Maanmittauslaitos</i> 1/MML/08
Koordinaatit:	X 7339821, Y 3452116, Z 130	Mittakaava:	1:10000



Konttijoki 2 kivikautinen asuinpaikka	MH-tunnus: 146646
--	------------------------------

Kohdetyyppi:	1 Asuinpaikat	Haltija:	181 Metsätalous Länsi-Lappi
Ajoitus:	7111 Kivikausi	Ylläpitäjä:	181 Metsätalous Länsi-Lappi
Rakentamivuosi:		Kunta:	845 Tervola
Lukumäärä:			

Koordinaattiselitys:		Geometria tuotettu:	4 Gps-mittaus, korjaamaton
Koordinaatit:	X 7340516, Y 3451794, Z 135	Löydöt:	

Taustatiedot

Muinaisjäännösrekisteri, Sutigis-merkintä.

Ympäristön kuvaus

Konttijärventien itäpuoli, jossa virtaa kaksi tielinjaan nähden poikittain kulkevaa ojaa, jotka ovat syövyttäneet itselleen noin 6 metrin syvyiset, notkomaiset uomat. Notkojen molemmilla puolilla on hiekkapohjaista maata, jossa on terassimaisia, Konttijokea kohti laskevia tasanteita.

Kohteen kuvaus

Muinaisjäännösrekisterissä todetaan kohteesta seuraavaa:

”Kohde sijaitsee Tervolan kirkosta noin 51,5 kilometriä itään kunnan itäkärjessä. Konttijärvestä noin 2 kilometriä luoteeseen on Pahakivalon koillislaidalla idässä olevaan Konttijokeen laskeva rinne, jolla kulkevan tien itäreunalta ja itäpuolelta on tavattu asuinpaikkaan viittaavia löytöjä.”

Kohde tarkastettiin vuoden 2012 Tervolan talousmetsien kulttuuriperintöinventoinnin yhteydessä. Kohteelle savuttiin 5.6. ja havaittiin, että kohde oli kauttaaltaan äestetty. Äestysvaoissa on nähtävillä runsaasti hyvälaatuisia kvartsia sekä iskoksina, materiaalikappaleina, että äesrullien iskoksenkaltaisiksi hajottamina kvartsikappaleina. Äestysurat kulkevat koko alueen halki noin 10- 25 senttimetrin syvyisinä, 40 senttimetrin levyisinä kaistoina, joiden välissä on 1,7 metrin levyisiä koskemattomia kaistaleita.

Kvartsi on osittain lasimaisen läpinäkyvää, osittain maitomaisen vaaleaa. Vastaavanlaista kvartsia ei havaittu alueen ympäristössä. Kvartsilöydöt ovat kahdessa laajassa pesäkkeessä, jotka yhdistettiin alueen topografian mukaan yhdeksi yhtenäiseksi alueeksi. Alueen halki kulkee noin 5 metrin levyinen puron kuluttama notko.

Kohteen rajaus

Kohde rajautuu aluemaisesti topografian ja kvartsi-iskosten levinnän mukaan.

Tulkinta

Kivikautinen asuinpaikka

Lisätietoja***Toimenpiteet******Tarkastukset***

Viranomais- rekisterinro:	100001846	Kunto:	2 Keskinertainen
Arvotus:	3 Esitys mj-luokka II	Olotila:	2 Ei käytössä
Selitys:		Kohteen suojelu:	2 Muinaisjäännösrekisteri II
		Selitys:	

Ympäristön suojelu:	0 Ei määritelty
----------------------------	-----------------

Selitys:	
-----------------	--



Konttijoki 2, äestetty kivikautinen asuinpaikka, kuvattu lännestä. Kuvaaja Inga Nieminen.

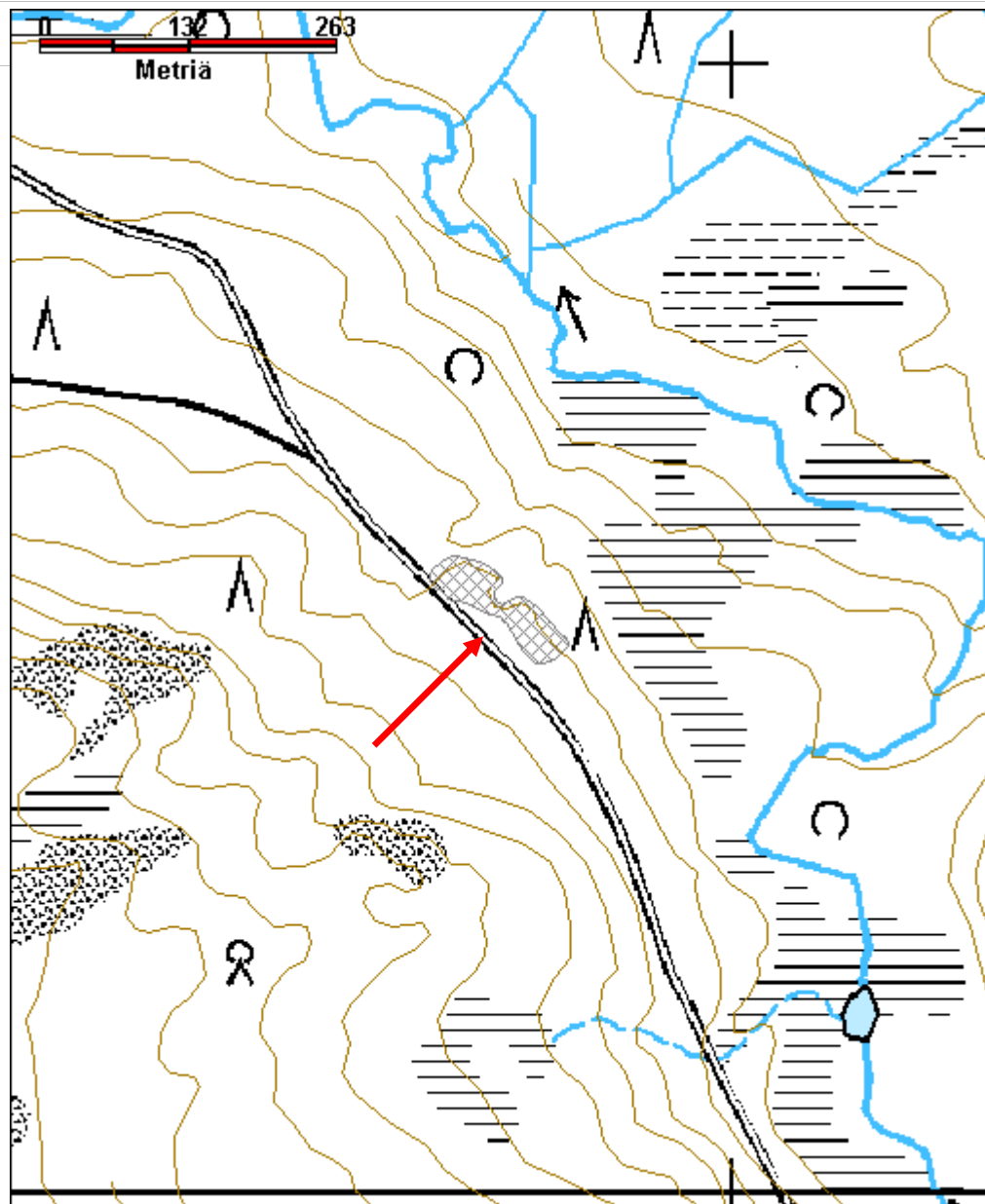


Konttijoki 2, äestetty kivikautisen asuinpaikan kaakkoisosa kuvattu luoteesta. Kuvaaja Inga Nieminen.



Konttijoki 2 kvartsi-iskoksia äestysvaossa. Kuvaaja Inga Nieminen.

Kohdetyyppi:	1 Asuinpaikat	Copyright:	© Metsähallitus 2008 © Maanmittauslaitos 1/MML/08
Koordinaatit:	X 7340516, Y 3451794, Z 135	Mittakaava:	1:5000



Konttikivalo kivilatamus	MH-tunnus: 146047
---------------------------------	------------------------------

Kohdetyyppi:	17 Kivi- ja maarakenteet	Haltija:	181 Metsätalous Länsi-Lappi
Ajoitus:	7116 Uusi aika	Ylläpitäjä:	181 Metsätalous Länsi-Lappi
Rakentamisvuosi:		Kunta:	845 Tervola
Lukumäärä:			

Koordinaattiselitys:		Geometria tuotettu:	4 Gps-mittaus, korjaamaton
Koordinaatit:	X 7339346, Y 3454682, Z 195	Löydöt:	

Taustatiedot

Kari Halmeen ilmoitus.

Ympäristön kuvaus

Pitkälammen lounaispuoli, Konttikivalon itärinne. Rinne on terassimaisesta kivirakasta koostuva. Rakan päällä kasvaa mäntyvaltaista, tuoretta kangasmetsää, aluskasvillisuutena mustikkaa, puolukkaa, sammalta. Kasvatusluokka 30.

Kohteen kuvaus

Kohteessa on kivikasa, joka on pohjastaan neliskanttinen, 1.3 x 1.3 metrin kokoinen. Ylöspäin mentäessä muoto pyöristyy. Kasan korkeus on 1.4 metriä ja sen keskellä on pystyyn nostettu kivi, joka on 30 x 10 senttimetriä ja kohoaa 30 senttimetriä muun röykkiörakenteen yläpuolelle. Kivien koko pienenee ylöspäin. Kivet ovat pääosin jäkälien peittämiä. Pystykivi on lattea ja sen linja on pohjois-eteläsuuntainen.

Kohteen rajaus

Rajautuu pistemäisesti koordinaattien osoittamaan kohtaan.

Tulkinta

Mahdollisesti rajamerkki.

Lisätietoja

Toimenpiteet

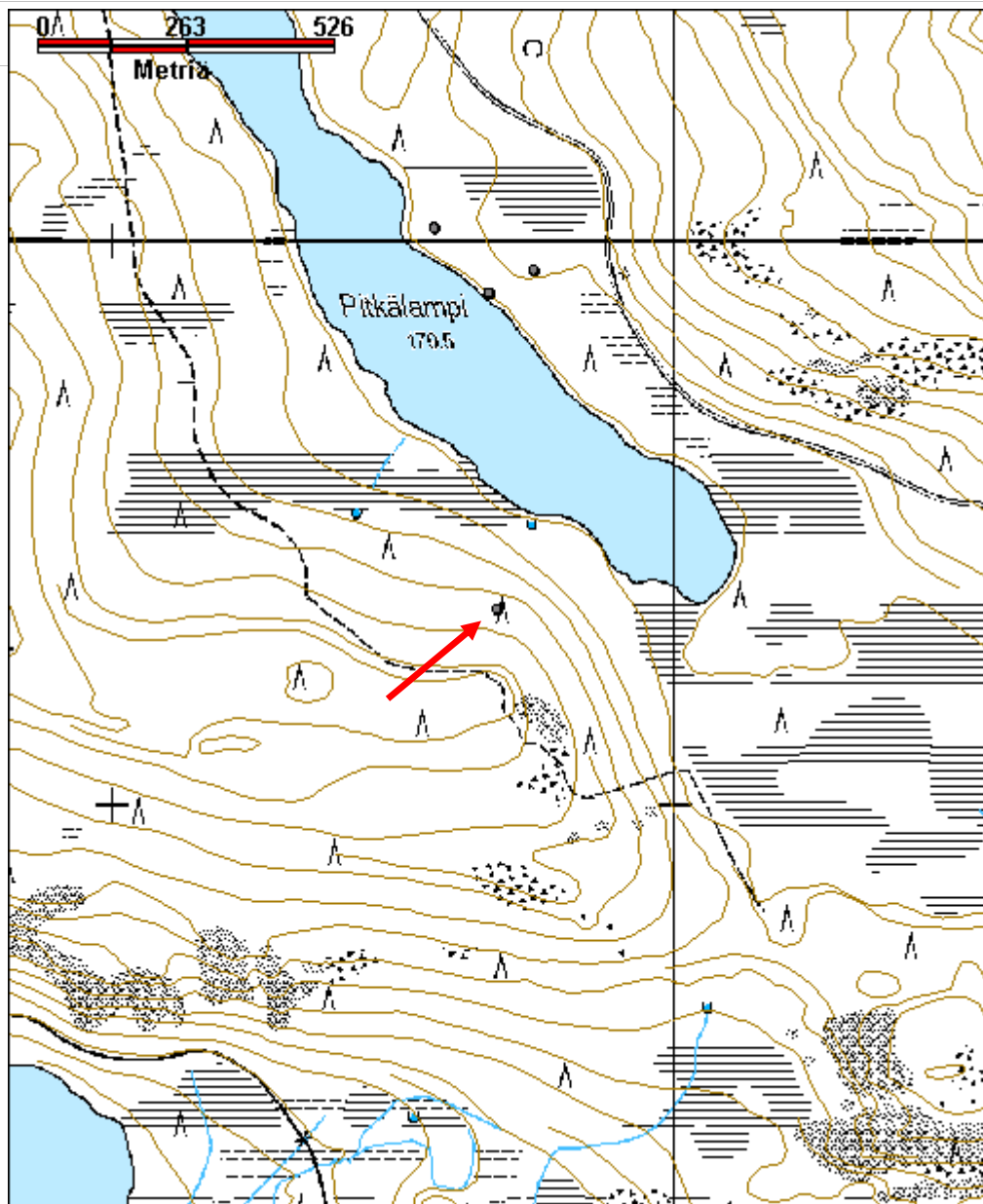
Tarkastukset

Viranomais- rekisterinro:		Kunto:	0 Ei määritelty
Arvotus:	8 Muu suojeluarvo	Olotila:	2 Ei käytössä
Selitys:		Kohteen suojelu:	2 Muinaisjäännösrekisteri II
		Selitys:	
Ympäristön suojelu:	0 Ei määritelty		
Selitys:			



Konttikivalo kivilatomus kuvattu koillisesta. Kuvaaja Inga Nieminen.

Kohdetyyppi:	17 Kivi- ja maarakenteet	Copyright:	© <i>Metsähallitus</i> 2008 © <i>Maanmittauslaitos</i> 1/MML/08
Koordinaatit:	X 7339346, Y 3454682, Z 195	Mittakaava:	1:10000



Köyrykangas maakuoppa		MH-tunnus: 152225	
Kohdetyyppi:	17 Kivi- ja maarakenteet	Haltija:	181 Metsätalous Länsi-Lappi
Ajoitus:	7199 Ajoitus epäselvä	Ylläpitäjä:	181 Metsätalous Länsi-Lappi
Rakentamisvuosi:		Kunta:	845 Tervola
Lukumäärä:			
Koordinaattiselitys:		Geometria tuotettu:	4 Gps-mittaus, korjaamaton
Koordinaatit:	X 7338589, Y 3396153, Z 110	Löydöt:	
<i>Taustatiedot</i>			
Kohde löytyi inventoinnissa.			
<i>Ympäristön kuvaus</i>			
Törmävaaran hiekkapohjainen, mäntyä kasvava kangasmaastoinen koillisreuna, josta maasto laskee jyrkästi noin viisi metriä alaspäin. Metsän kasvatusluokka on 40.			
<i>Kohteen kuvaus</i>			
Kohteessa on noin 1.5 metriä halkaisijaltaan oleva laakea kuoppa, jonka syvyys on noin 0.3 metriä. Kuoppa on noin 1.5 metriä jyrkänteen reunasta. Kairauksessa saatiin näyte noin 25 senttimetrin syvyyteen, jonka alaosassa alkoi heikosti erottua rikastumiskerrosta. Jyrkänteen puolelta kuopan muoto on epämääräinen, joten ei ole mahdotonta, että kyseessä olisi vanha tuulenkaato. Kuoppa erottuu selkeästi ympäristöstään, eikä vastaavia kuoppia ole ympäristössä muita.			
<i>Kohteen rajaus</i>			
Kohde rajautuu pistemäisesti.			
<i>Tulkinta</i>			
Kohde on ajoitukseltaan ja funktioltaan epävarma.			
<i>Lisätietoja</i>			
<i>Toimenpiteet</i>			
<i>Tarkastukset</i>			

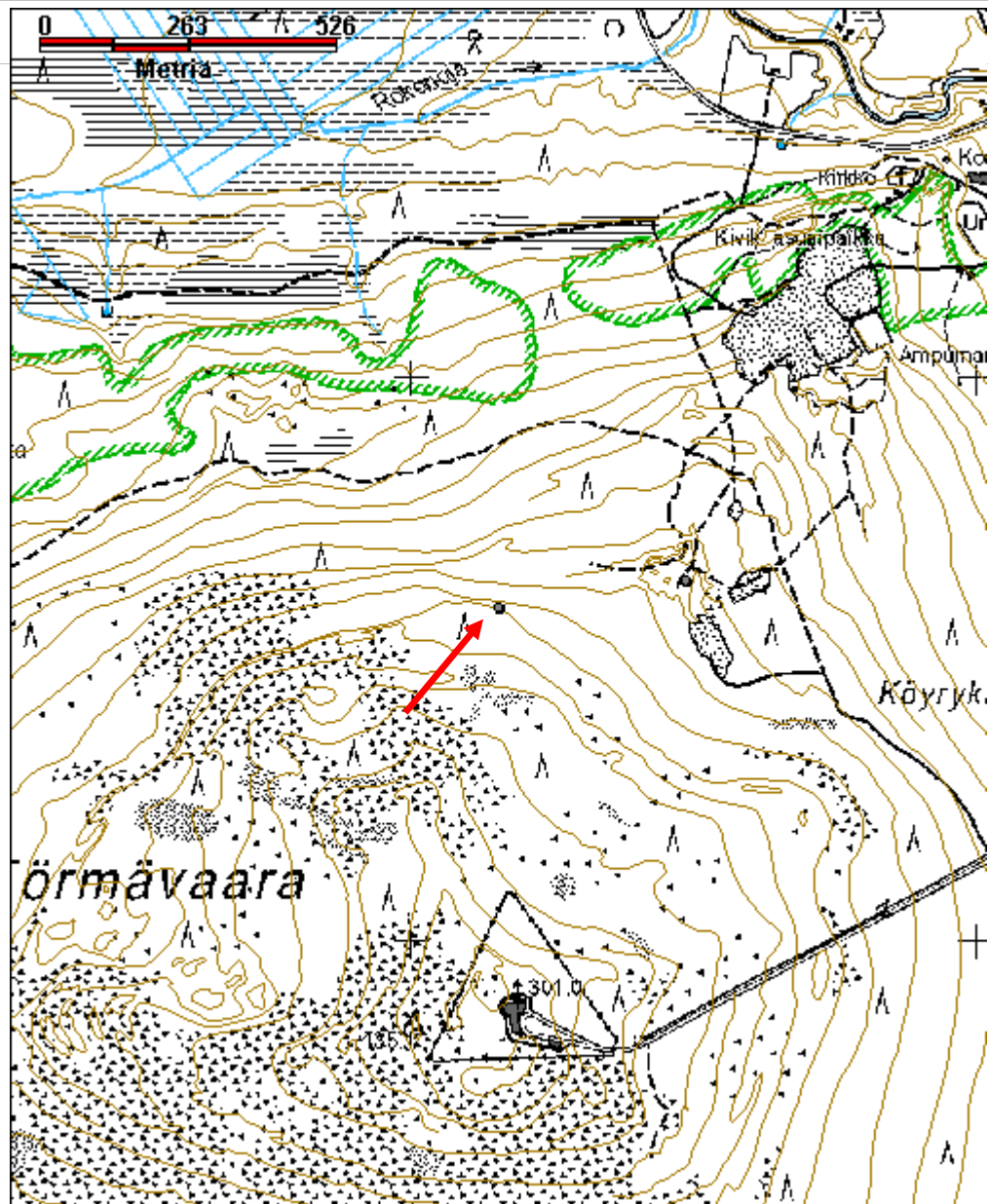
Viranomais- rekisterinro:		Kunto:	1 Hyvä
Arvotus:	3 Esitys mj-luokka II	Olotila:	2 Ei käytössä
Selitys:		Kohteen suojelu:	2 Muinaisjäännösrekisteri II
		Selitys:	

Ympäristön suojelu:	0 Ei määritelty
Selitys:	



Köyrykangas maakuoppa, kuvattu etelästä. Kuvaaja Inga Nieminen.

Kohdetyyppi:	17 Kivi- ja maarakenteet	Copyright:	© Metsähallitus 2008 © Maanmittauslaitos 1/MML/08
Koordinaatit:	X 7338589, Y 3396153, Z 110	Mittakaava:	1:10000



Piilolampi 1 pyyntikuoppa	MH-tunnus: 152693
----------------------------------	------------------------------

Kohdetyyppi:	9 Valmistuspaikat/työpaikat	Haltija:	181 Metsätalous Länsi-Lappi
Ajoitus:	7199 Ajoitus epäselvä	Ylläpitäjä:	181 Metsätalous Länsi-Lappi
Rakentamisvuosi:		Kunta:	845 Tervola
Lukumäärä:			

Koordinaatti-selitys:		Geometria tuotettu:	4 Gps-mittaus, korjaamaton
Koordinaatit:	X 7339352, Y 3451991, Z 150	Löydöt:	

Taustatiedot

Muinaisjäännösrekisteri, Sutigis-havainto.

Ympäristön kuvaus

Piilolammen pohjoispuoli, kangasmetsä, jossa kasvaa mäntyjä, kuusia, puolukkaa, sammalta mustikkaa, variksenmarjaa.länsipuolella nousee loiva rinne, jonka päällä kulkee hiekkatie.Kuopasta noin 20 metriä itään taimikon reuna.kl 20

Kohteen kuvaus

Muinaisjäännösrekisterissä kohteesta todetaan seuraavaa:

"Kohde sijaitsee Tervolan kirkosta noin 51,5 kilometriä itään kunnan itäkärjessä. Konttijärven luoteispuolisen Piilolammen rannasta noin 120 metriä pohjoisluoteeseen on yksi pyyntikuoppa. Tästä noin 65 metriä pohjoiseen ja 65 metriä koilliseen on pari epämääräistä kuoppaa."

Kohde tarkastettiin kesäkuussa 2012. Kohteessa on halkaisijaltaan 2,5 metriä oleva, 0.3 metriä syvä kuopanne.

Kuopan pohjoispuolella noin 60 metrin päässä on toinen, matalampi ja laakeampi painanne, joka on halkaisijaltaan noin 4 metriä ja syvyydeltään 0.5 metriä.

Kohteen rajaus

Kohde rajautuu pistemäisesti koordinaattien osoittamaan kohtaan.

Tulkinta

Ajoitukseltaan epäselvä pyyntikuoppa.

Lisätietoja

Toimenpiteet**Tarkastukset**

Viranomais- rekisterinro:	1000011850	Kunto:	1 Hyvä
Arvotus:	3 Esitys mj-luokka II	Olotila:	2 Ei käytössä
Selitys:		Kohteen suojelu:	2 Muinaisjäännösrekisteri II
		Selitys:	

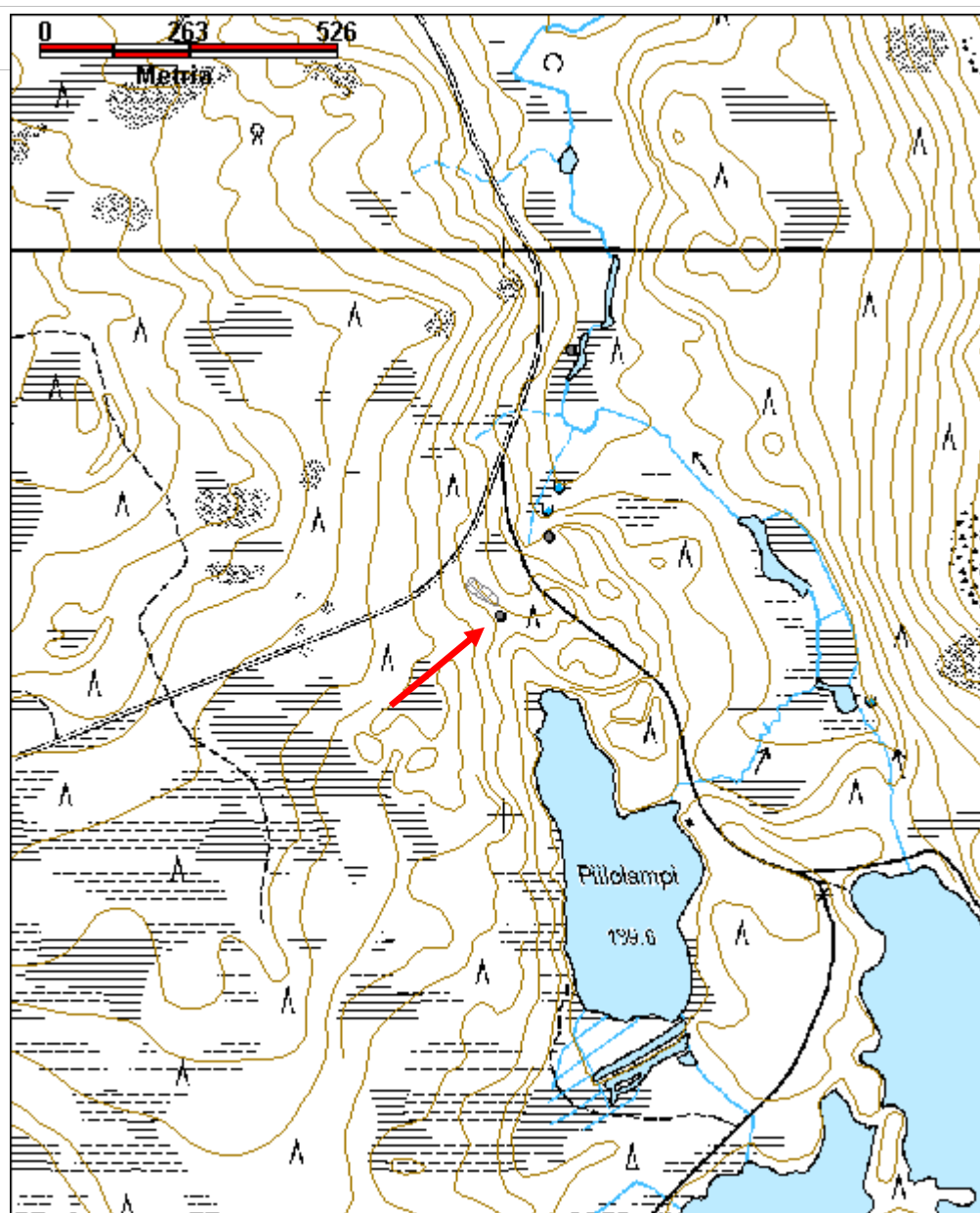
Ympäristön suojelu:	0 Ei määritelty
----------------------------	-----------------

Selitys:	
-----------------	--



Piilolampi 1 pyyntikuoppa, kuvattu kaakosta. Kuvaaja Inga Nieminen.

Kohdetyyppi:	9 Valmistuspaikat/työpaikat	Copyright:	© <i>Metsähallitus</i> 2008 © <i>Maanmittauslaitos</i> 1/MML/08
Koordinaatit:	X 7339352, Y 3451991, Z 150	Mittakaava:	1:10000



Piilolampi 2 pyyntikuoppa	MH-tunnus: 152330
----------------------------------	--------------------------

Kohdetyyppi:	9 Valmistuspaikat/työpaikat	Haltija:	181 Metsätalous Länsi-Lappi
Ajoitus:	7199 Ajoitus epäselvä	Ylläpitäjä:	181 Metsätalous Länsi-Lappi
Rakentamivuosi:		Kunta:	845 Tervola
Lukumäärä:			

Koordinaatti-selitys:	Geometria tuotettu: 4 Gps-mittaus, korjaamaton
Koordinaatit:	Löydöt:
X 7339492, Y 3452077, Z 140	

<i>Taustatiedot</i>
Muinaisjäännösrekisteri ja Sutigis.
<i>Ympäristön kuvaus</i>
Rotkon ja kivitörmän välinen, kuusta kasvava tasanne, jonka eteläpuolella on uudetelä- ja pohjoispuolella on taimikot ja kohteen yli kulkee taimikoiden välinen ajoura.
<i>Kohteen kuvaus</i>
Kohteessa on pyyntikuoppa, josta muinaisjäännösrekisterissä kerrotaan seuraavaa: Kohde sijaitsee Tervolan kirkosta noin 51,5 kilometriä itään kunnan itäkärjessä. Konttijärven luoteispuolisen Piilolammen rannasta noin 300 metriä pohjoiseen on yksi pyyntikuoppa törmän niskalla noin 10 metriä länteen pienestä kivikkotörmästä. Kohde tarkastettiin kesäkuussa 2012. Kohteessa mitattiin pyöreä, halkaisijaltaan 2.5 metriä oleva, 0.3 metriä syvä pyyntikuoppa.
<i>Kohteen rajaus</i>
Kohde rajautuu pistemäisesti.
<i>Tulkinta</i>
Ajoitukseltaan epäselvä pyyntikuoppa.
<i>Lisätietoja</i>

<i>Toimenpiteet</i>

<i>Tarkastukset</i>

--

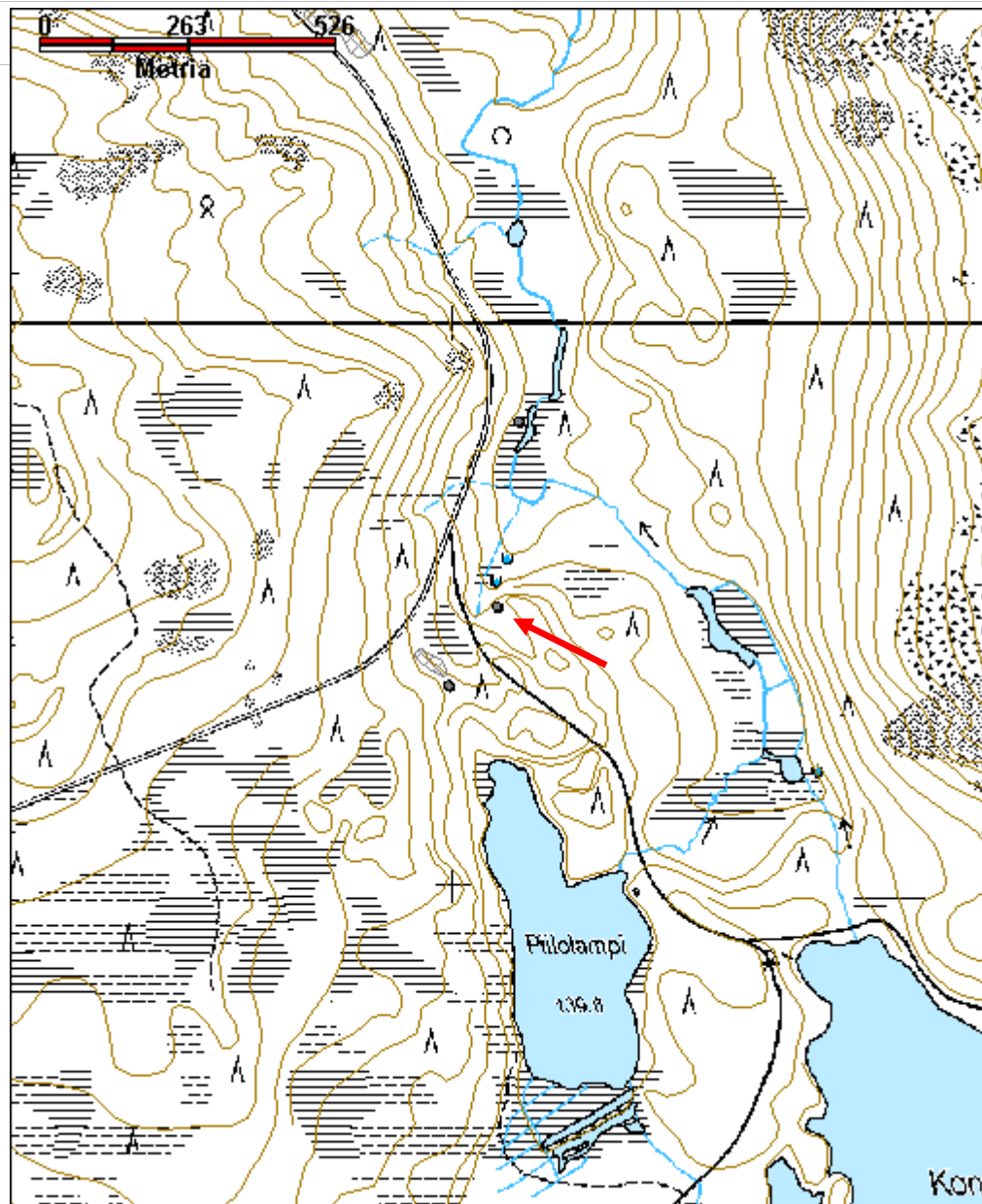
Viranomaisrekisterinro:	1000011849	Kunto:	0 Ei määritelty
Arvotus:	3 Esitys mj-luokka II	Olotila:	2 Ei käytössä
Selitys:		Kohteen suojele:	2 Muinaisjäännösrekisteri II
		Selitys:	

Ympäristön suojele:	0 Ei määritelty
Selitys:	



Piilolampi 2 pyyntikuoppa, kuvattu lounaasta. Kuvaaja Inga Nieminen.

Kohdetyyppi:	9 Valmistuspaikat/työpaikat	Copyright:	© <i>Metsähallitus</i> 2008 © <i>Maanmittauslaitos</i> 1/MML/08
Koordinaatit:	X 7339492, Y 3452077, Z 140	Mittakaava:	1:10000



Piilolampi 3 kivikautinen asuinpaikka	MH-tunnus: 152695
--	------------------------------

Kohdetyyppi:	1 Asuinpaikat	Haltija:	181 Metsätalous Länsi-Lappi
Ajoitus:	7117 Esihistoriallinen aika	Ylläpitäjä:	181 Metsätalous Länsi-Lappi
Rakentamisvuosi:		Kunta:	845 Tervola
Lukumäärä:			

Koordinaattiselitys:		Geometria tuotettu:	4 Gps-mittaus, korjaamaton
Koordinaatit:	X 7339394, Y 3451959, Z 148	Löydöt:	

Taustatiedot

Kohde löytyi inventoinnissa.

Ympäristön kuvaus

Piilolammen pohjoispuoli, Poroharjuntien itäpuolelle, kohti kosteikkkoa laskeutuva paikoitellen kivikkoinen hiekkarinne, joka on äestetty.

Kohteen kuvaus

Alueen äestysvaoissa havaittiin pesäkkeisesti kvartsi-iskoksia kosteikon lounaispuolella luode-kaakko -suuntaisella, alueen korkeusmuotoja seuraavalla vyöhykkeellä. Löydöt jätettiin paikoilleen. Alueen kaakkoisosaan kvartsien löytöpaikoille tehtiin kaksi koekuoppaa, jotka olivat löydöttömiä. Kuopissa oli noin 25 senttimetrin huuhtoutumiskerros. Tihein muutaman metrin alueelle levittäytyvä kvartsikeskittymä oli koordinaattipisteen 3451938, 7339409 ympärillä. Löydöt jätettiin paikoilleen.

Kohteen rajaus

Kohde rajautuu aluemaisesti maastossa havaittujen kvartsi-iskosten levinnän mukaan.

Tulkinta

Kivikautinen tai varhaismetallikautinen kvartsintyöstöpaikka tai mahdollinen asuinpaikka.

Lisätietoja

Toimenpiteet

Tarkastukset

Viranomais- rekisterinro:		Kunto:	2 Keskinertainen
Arvotus:	3 Esitys mj-luokka II	Olotila:	2 Ei käytössä
Selitys:		Kohteen suojelu:	2 Muinaisjäännösrekisteri II
		Selitys:	
Ympäristön suojelu:	0 Ei määritelty		
Selitys:			

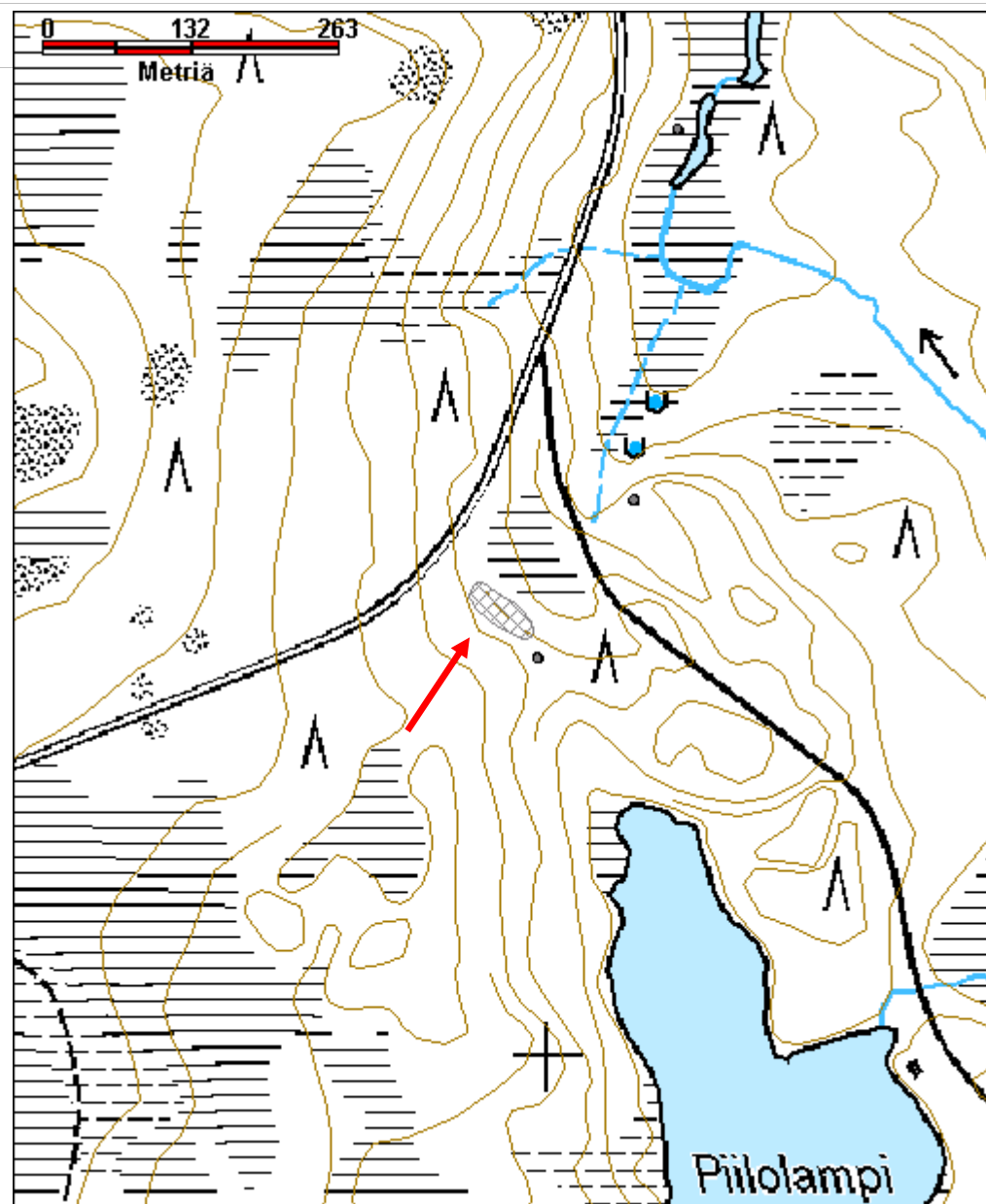


Piilolampi 3 kivikautinen asuinpaikka, kuvattu idästä. Kuvan alueella olevista laikutuskuopista tavattiin pesäkkeisesti kvartsi-iskoksia. Kuvaaja Inga Nieminen.



Piilolampi 3 laikutuskuopasta löytynyt kvartsi-iskos. Kuvaaja Inga Nieminen.

Kohdetyyppi:	1 Asuinpaikat	Copyright:	© Metsähallitus 2008 © Maanmittauslaitos 1/MML/08
Koordinaatit:	X 7339394, Y 3451959, Z 148	Mittakaava:	1:5000



Pitkälampi 1 irtolöytöpaikka		MH-tunnus: 152388	
Kohdetyyppi:	9 Valmistuspaikat/työpaikat	Haltija:	181 Metsätalous Länsi-Lappi
Ajoitus:	7111 Kivikausi	Ylläpitäjä:	181 Metsätalous Länsi-Lappi
Rakentamisvuosi:		Kunta:	845 Tervola
Lukumäärä:			
Koordinaatti-selitys:		Geometria tuotettu:	4 Gps-mittaus, korjaamaton
Koordinaatit:	X 7340480, Y 3454279, Z 180	Löydöt:	
<i>Taustatiedot</i>			
Muinaisjäännösrekisteri.			
<i>Ympäristön kuvaus</i>			
Pitkälammen itärannan pohjoispääty. Alueella kasvaa havumetsää, jonka kasvatusluokka on 40. Alueen läpi kulkee polku lammen suuntaisesti.			
<i>Kohteen kuvaus</i>			
Muinaisjäännösrekisterissä kohteesta ktodetaan seuraavaa: "Pitkälammen pohjoispäässä oli vuoden 2002 tarkastuksen aikaan havaittavissa muutaman metrin etäisyydellä rannasta ja polun pinnassa joitakin satunnaisia kvartsi-iskoksia. Maasto löytöpaikan ympäristössä on kivikoiden lomittamaa männikkökangasta." Kohde tarkastettiin kesäkuussa 2012. Polku oli havunneulasten ja risujen peittämä, eikä niiden alta havaittu löytöjä. Myöskään paikalle tehdyistä satunnaisista lapionpistoista ei tavattu löytöjä.			
<i>Kohteen rajaus</i>			
Khde rajautuu pistemäisesti muinaisjäännösrekisterissä ilmoitettuun kohtaan.			
<i>Tulkinta</i>			
Irtolöytöpaikka, jossa on todennäköisesti työstetty väliaikaisesti kvartssia.			
<i>Lisätietoja</i>			
<i>Toimenpiteet</i>			

Tarkastukset

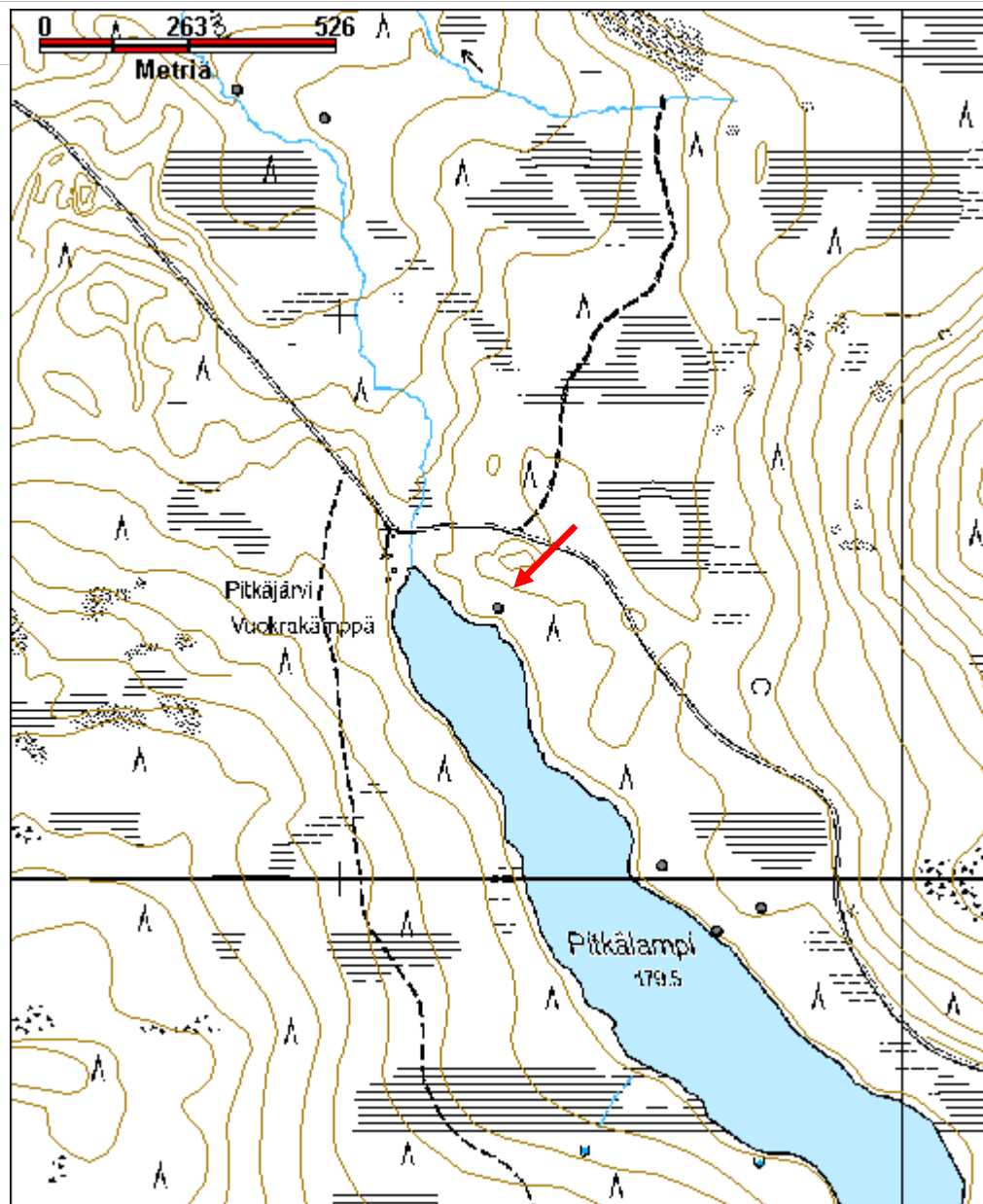
Viranomais-rekisterinro:	1000011877	Kunto:	0 Ei määritelty
		Olotila:	2 Ei käytössä
Arvotus:	3 Esitys mj-luokka II	Kohteen suojele:	2 Muinaisjäännösrekisteri II
Selitys:		Selitys:	

Ympäristön suojele:	0 Ei määritelty
Selitys:	



Pitkälampi 1, irtolöytöpaikka, kuvattu luoteesta. Kuvaaja Inga Nieminen.

Kohdetyyppi:	9 Valmistuspaikat/työpaikat	Copyright:	© <i>Metsähallitus</i> 2008 © <i>Maanmittauslaitos</i> 1/MML/08
Koordinaatit:	X 7340480, Y 3454279, Z 180	Mittakaava:	1:10000



Pitkälampi 2 pyyntikuoppa	MH-tunnus: 152332
----------------------------------	------------------------------

Kohdetyyppi:	9 Valmistuspaikat/työpaikat	Haltija:	181 Metsätalous Länsi-Lappi
Ajoitus:	7199 Ajoitus epäselvä	Ylläpitäjä:	181 Metsätalous Länsi-Lappi
Rakentamisvuosi:		Kunta:	845 Tervola
Lukumäärä:			

Koordinaatti-selitys:		Geometria tuotettu:	4 Gps-mittaus, korjaamaton
Koordinaatit:	X 7339907, Y 3454668, Z 180	Löydöt:	

Taustatiedot

Muinaisjäännösrekisteri.

Ympäristön kuvaus

Pitkälammen mäntyjä, puolukkaa, sammalta ja jäkälää kasvava itäranta. Metsän kasvatusluokka on 40. ranta on kumpuilevaa hiekkakangasta.

Kohteen kuvaus

Kohteessa on pyyntikuoppa, josta muinaisjäännösrekisterissä todetaan seuraavaa:

"Kohde sijaitsee Tervolan kirkosta noin 54,5 kilometriä itään kunnan itäkärjessä, Pitkälammen keskiosan itärannalla. Mäntyä kasvavalla hiekkakankaalla on törmän taitteessa yksittäinen pyyntikuoppa."

Kohde tarkastettiin kesäkuussa 2012. Yksittäinen, pitkänomainen pyyntikuoppa. sijaitsee järveen laskevassa rinteessä olevassa luontaisessa painanteessa, noin 15 metrin päässä rantaviivasta. Kuoppa on 2 x 1.5 metrin kokoinen ja noin 0.4 metriä syvä.

Kohteen rajaus

Rajautuu pistemäisesti koordinaattien osoittamaan kohtaan.

Tulkinta

Ajoitukseltaan epäselvä, yksittäinen pyyntikuoppa.

Lisätietoja

Toimenpiteet

Tarkastukset

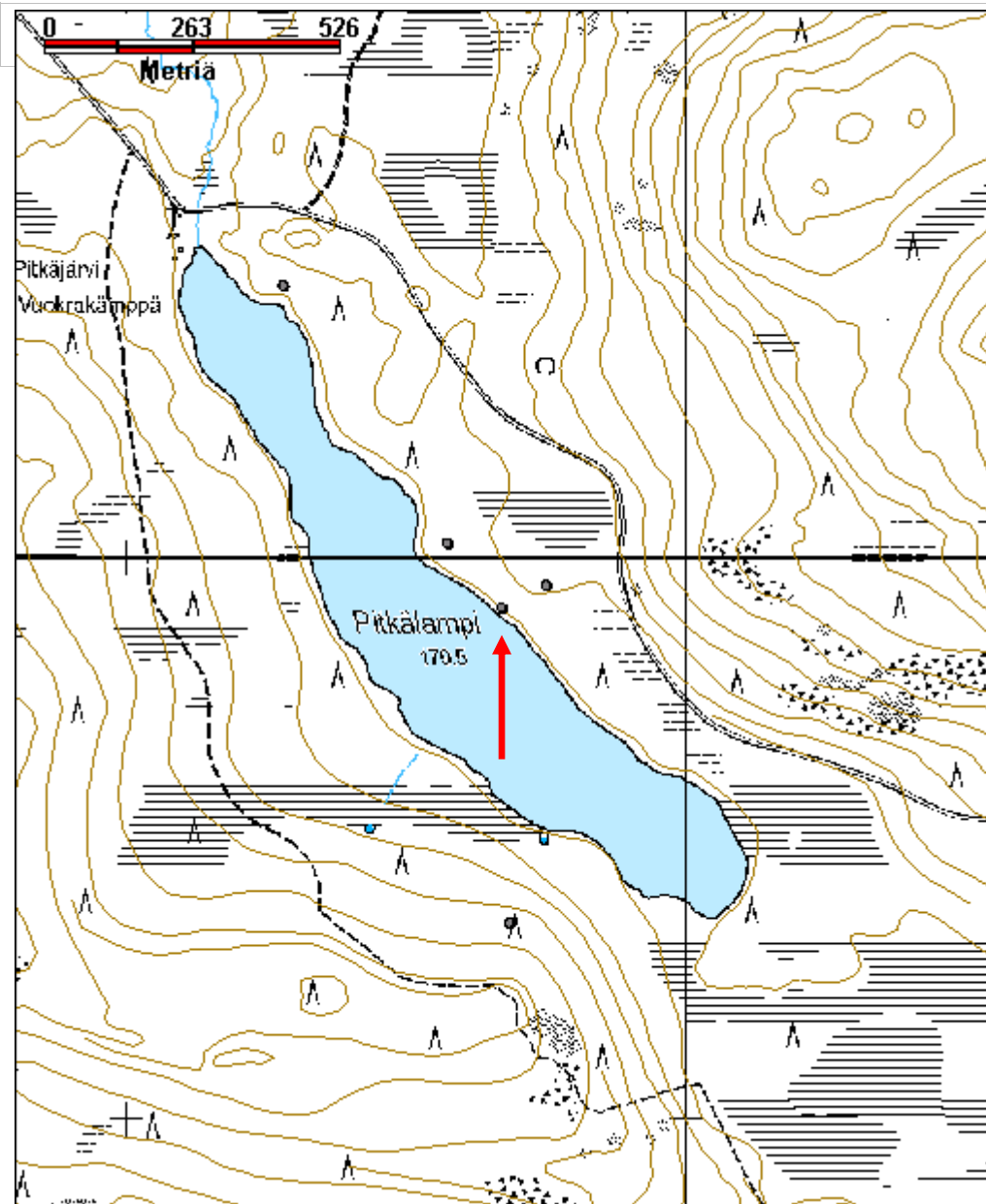
Viranomais-rekisterinro:	1000011847	Kunto:	1 Hyvä
Arvotus:	3 Esitys mj-luokka II	Olotila:	2 Ei käytössä
Selitys:		Kohteen suojele:	2 Muinaisjäännösrekisteri II
		Selitys:	

Ympäristön suojele:	0 Ei määritelty
Selitys:	



Pitkälampi 2, pyyntikuoppa, kuvattu koillisesta. Kuvaaja Inga Nieminen.

Kohdetyyppi:	9 Valmistuspaikat/työpaikat	Copyright:	© <i>Metsähallitus</i> 2008 © <i>Maanmittauslaitos</i> 1/MML/08
Koordinaatit:	X 7339907, Y 3454668, Z 180	Mittakaava:	1:10000



Poroharju 5 pyyntikuoppa		MH-tunnus: 146654
Kohdetyyppi:	17 Kivi- ja maarakenteet	Haltija: 181 Metsätalous Länsi-Lappi
Ajoitus:	7199 Ajoitus epäselvä	Ylläpitäjä: 181 Metsätalous Länsi-Lappi
Rakentamisvuosi:		Kunta: 845 Tervola
Lukumäärä:		
Koordinaatti-selitys:		Geometria tuotettu: 4 Gps-mittaus, korjaamaton
Koordinaatit:	X 7343289, Y 3451942, Z 130	Löydöt:
<i>Taustatiedot</i>		
Muinaisjäännösrekisteri, Sutigis-merkintä.		
<i>Ympäristön kuvaus</i>		
Luusualammen eteläpään länsipuoli, harjun alarinne, suon rantaterassi, joka on kasvupaikkatyypiltään kuivaa kangasta. Mäntymetsää, jonka kasvatusluokka on 30 ja aluskasvillisuutena kasvaa puolukkaa, kanervaa ja jäkälää.		
<i>Kohteen kuvaus</i>		
Muinaisjäännösrekisterissä todetaan kohteesta seuraavaa: ”Kohde sijaitsee Tervolan kirkosta noin 52 kilometriä itäkoilliseen kunnan itäkärjessä, Pahakivalon pohjoispuolella. Koilliseen kurottavan Poroharjun kaakkoislaidalla on yksittäinen pyyntikuoppa suon reunan hiekkaterassilla, Luusuanlammen länsipuolella. Pyyntikuopan halkaisija on noin 2,5 metriä ja syvyys 0,3 metriä. Terassilla on toinenkin kuoppa, mutta sen syntyprosessi on epävarma.” Kohteessa on noin 2.5 metriä halkaisijaltaan oleva pyyntikuoppa, joka on syvyydeltään 0.3 metriä. Kuopasta noin 14 metriä itä-koilliseen on toinen, matalampi ja epäselvempi kuopanne, jonka halkaisija on 1.3 metriä ja syvyys 15 senttimetriä. Kuopanteen koordinaatit ovat 3451957, 7343290. Pyyntikuopan koordinaattipiste poikkeaa muinaisjäännösrekisteriin merkitystä pisteestä 50 metriä.		
<i>Kohteen rajaus</i>		
Kohde rajautuu pistemäisesti.		
<i>Tulkinta</i>		

Pyyntikuoppa, jonka ajoitus on epäselvä.

Lisätietoja

Toimenpiteet

Tarkastukset

Viranomais-rekisterinro:	1000011843	Kunto:	2 Keskinertainen
Arvotus:	3 Esitys mj-luokka II	Olotila:	2 Ei käytössä
Selitys:		Kohteen suojelu:	2 Muinaisjäännösrekisteri II
		Selitys:	

Ympäristön suojelu:	0 Ei määritelty
Selitys:	

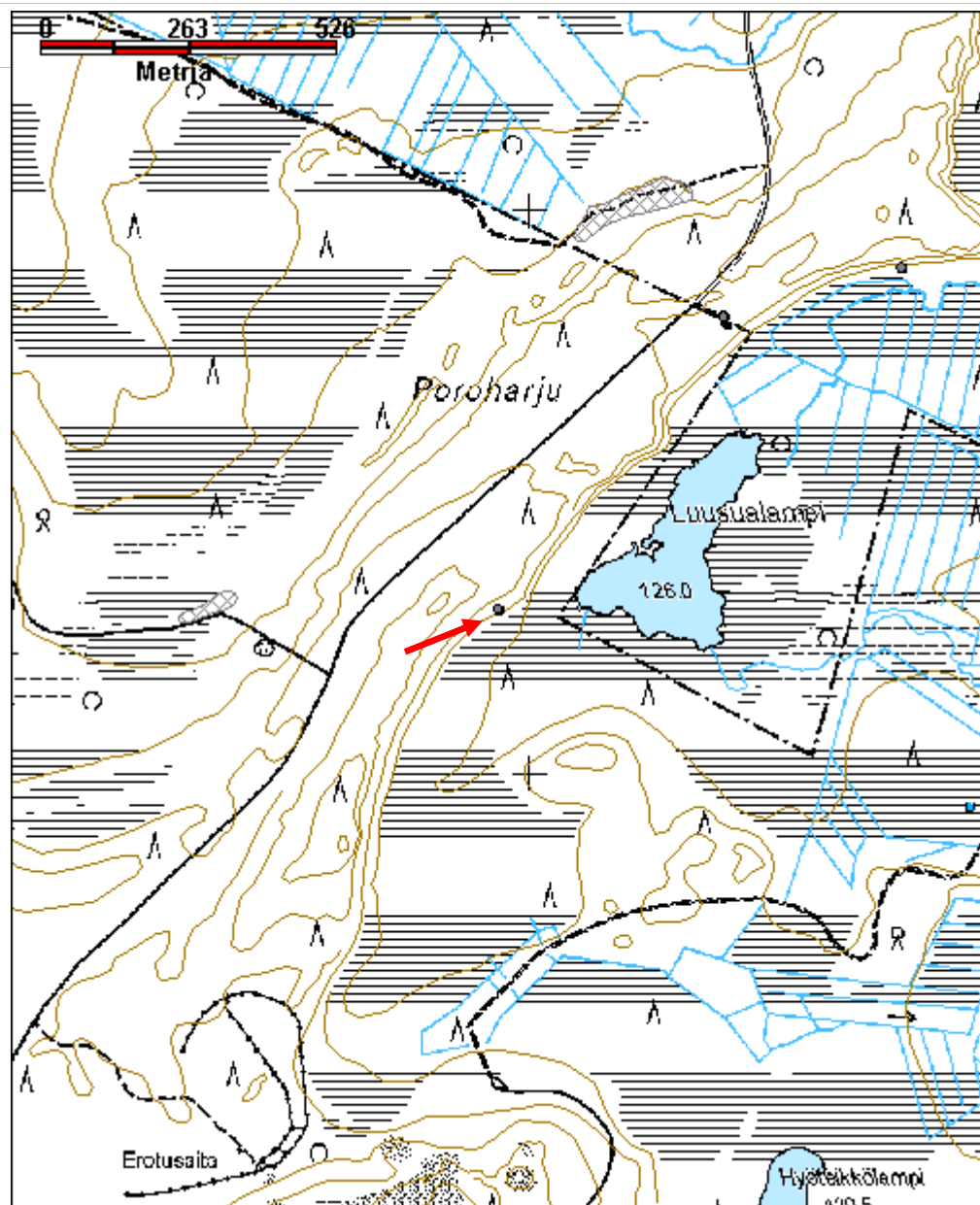


Poroharju 5 pyyntikuoppa kuvattu luoteesta. Kuvaaja Inga Nieminen.



Poroharju 5 pyyntikuopan lähellä sijaitseva epämääräinen painauma, kuvattu luoteesta.
Kuvaaja Inga Nieminen.

Kohdetyyppi:	17 Kivi- ja maarakenteet	Copyright:	© Metsähallitus 2008 © Maanmittauslaitos 1/MML/08
Koordinaatit:	X 7343289, Y 3451942, Z 130	Mittakaava:	1:10000



Poroharju 6 kivikautinen asuinpaikka	MH-tunnus: 152334
---	------------------------------

Kohdetyyppi:	1 Asuinpaikat	Haltija:	181 Metsätalous Länsi-Lappi
Ajoitus:	7111 Kivikausi	Ylläpitäjä:	181 Metsätalous Länsi-Lappi
Rakentamisvuosi:		Kunta:	845 Tervola
Lukumäärä:			

Koordinaatti-selitys:		Geometria tuotettu:	4 Gps-mittaus, korjaamaton
Koordinaatit:	X 7343294, Y 3451425, Z 130	Löydöt:	

Taustatiedot

Muinaisjäännösrekisteri, Sutigis.

Ympäristön kuvaus

Poroharjun länsireuna, Poroharjuntieltä länteen erkanevan hiekkatien ja Poroharjun länsipuolisen suon väli. Karu, mäntyjä, kanervaa, puolukka ja jäkälää kasvava kangasmetsä, jonka kasvatusluokka on 30.

Kohteen kuvaus

Kohteesta kerrotaan muinaisjäännösrekisterissä seuraavaa:

"Kohde sijaitsee Tervolan kirkosta noin 52 kilometriä itäkoilliseen, kunnan itäkärjessä, Pahakivalon pohjoispuolella. Koilliseen kurottavan Poroharjun luoteispuolella olevan pitkän hiekkakaarron lounaispäästä on tavattu asuinpaikkaan viittaavia löytöjä."

Kohde tarkastettiin kesäkuussa 2012. Muinaisjäännösrekisterissä ilmoitetusta koordinaattipisteestä noin 15 metriä etelälounaaseen on kaivettu tiestä luoteeseen 10 metrin mittainen, noin 1.2 metrin syvyinen oja, josta hiekat on kasattu ojan lounaispuolelle kymmenen metrin pituiseksi ja kuuden metrin levyiseksi käänöpaikaksi. Käänöpaikan hiekkassa on näkyvillä kvartsi-iskoksia. Ojan länsipenkalla myös iskoksia ja palanutta luuta. Muinaisjäännösrekisterin kohdekuvauksesta ei tule ilmi, onko oja ollut olemassa jo kohteen löytymishetkellä. Ojan pientareella kasvaa mänty, joka on vähintään 7 vuoden ikäinen. Ojan koillispuoleinen kangas on varpujen ja jäkäläkasvuston peitossa, eikä asuinpaikkaan viittaavia löytöjä ole silmämääräisesti havaittavissa. Alueen kohteiden tarkempi rajaaminen alueiksi muinaisjäännösrekisterissä olisi mitä ilmeisimmin tarpeen.

Kohteen rajaus

Kohde rajattiin muinaisjäännösrekisterin pistemäisen aluerajauksen sijaan alueeksi, joka rajattiin muinaisjäännösrekisterissä ilmoitetun pisteen ja alueella havaittujen löytöjen mukaan siten, että se luoteessa rajautuu suohon ja kaakossa hiekkatien reunaan. Kohde on

todennäköisesti osittain tuhoutunut tien teossa, mutta tien kaakkoispuolisessa ojaleikkauksessa ei havaittu löytöjä.

Tulkinta

Pienialainen kivikautinen asuinpaikka.

Lisätietoja

Toimenpiteet

Tarkastukset

Viranomais-rekisterinro: 1000011842

Kunto: 2 Keskinertainen

Arvotus: 3 Esitys mj-luokka II

Olotila: 2 Ei käytössä

Selitys:

Kohteen suojelu: 2 Muinaisjäännösrekisteri II

Selitys:

Ympäristön suojelu: 0 Ei määritelty

Selitys:

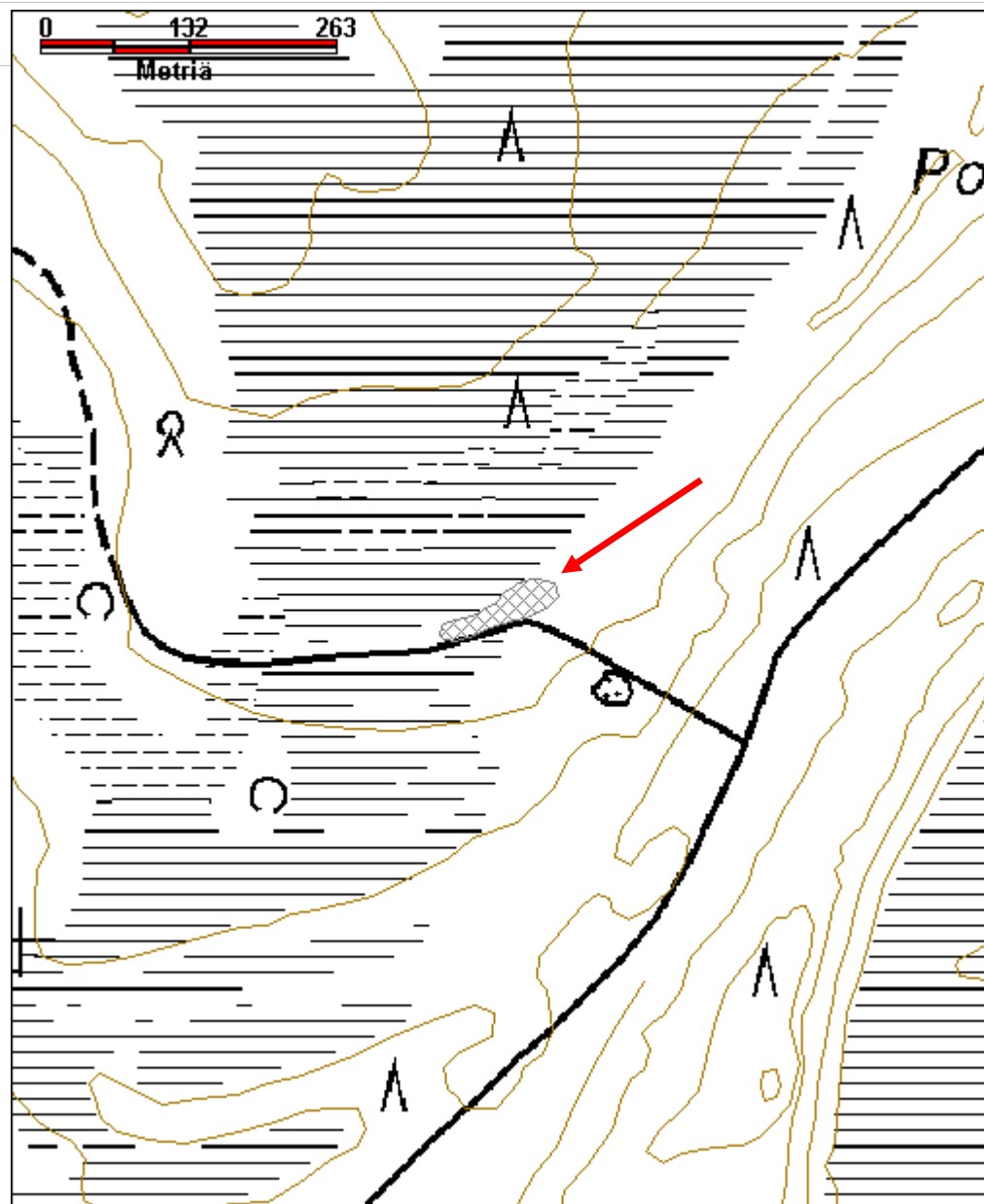


Poroharju 6 kivikautinen asuinpaikka, kuvattu lounaasta. Kuvaaja Inga Nieminen.



Poroharju 6 kivi-kautinen asuinpaikka, ojan pientareilla ja kääntöpaikan hiekassa on näkyvillä palanutta luuta ja kvartsi-iskoksia. Kuvaaja Inga Nieminen.

Kohdetyyppi:	1 Asuinpaikat	Copyright:	© Metsähallitus 2008 © Maanmittauslaitos 1/MML/08
Koordinaatit:	X 7343294, Y 3451425, Z 130	Mittakaava:	1:5000



Poroharju 7 maakuoppa	MH-tunnus: 153090
------------------------------	------------------------------

Kohdetyyppi:	17 Kivi- ja maarakenteet	Haltija:	181 Metsätalous Länsi-Lappi
Ajoitus:	7199 Ajoitus epäselvä	Ylläpitäjä:	181 Metsätalous Länsi-Lappi
Rakentamisvuosi:		Kunta:	845 Tervola
Lukumäärä:			

Koordinaatti-selitys:		Geometria tuotettu:	4 Gps-mittaus, korjaamaton
Koordinaatit:	X 7343233, Y 3451555, Z 132	Löydöt:	

<i>Taustatiedot</i>
Löytyi inventoinnissa.
<i>Ympäristön kuvaus</i>
Poroharjuntieltä luoteeseen erkanevan hiekkatien karu kangasmetsää kasvavakoillispuoli Mäntyä, jäkälää, sammalta ja kanervaa kasvavan metsän kasvatusluokka on 30.
<i>Kohteen kuvaus</i>
Poroharjuntien länsipuolelle kääntyvän hiekkatien pohjoispuolella on useita maakuoppia, joista osaa liittyyneen tien tekoon ja osa tien lounaispuolella olevan hiekkakuopan maanäytteisiin. Resenttien kuoppien joukossa on muodoltaan loivampia ja iäkkäämmältä vaikuttavia kuoppia, joista yhdestä havaittiin kairaamalla 4 senttimetrin huuhtoutumiskerros.
Koordinaattipisteessä 3451555, 7343233 on halkaisijaltaan noin 2.5 metrin kokoinen ja syvyydeltään noin 0.5 metrin kuoppa. Kuopan pohjalle tehdyssä kairauksessa havaittiin noin 4 senttimetriä paksu huuhtoutumiskerros.
<i>Kohteen rajaus</i>
Kohde rajautuu pistemäisesti.
<i>Tulkinta</i>
Ajoitukseltaan ja funktioltaan epäselvä maakuoppa. kuoppa liittyy mahdollisesti tien tekoon, maaperänäytteisiin tai saattaa olla myös luontainen.
<i>Lisätietoja</i>

Toimenpiteet

Tarkastukset

Viranomais- rekisterinro:		Kunto:	2 Kesinkertainen
Arvotus:	3 Esitys mj-luokka II	Olotila:	2 Ei käytössä
Selitys:		Kohteen suojelu:	2 Muinaisjäännösrekisteri II
		Selitys:	

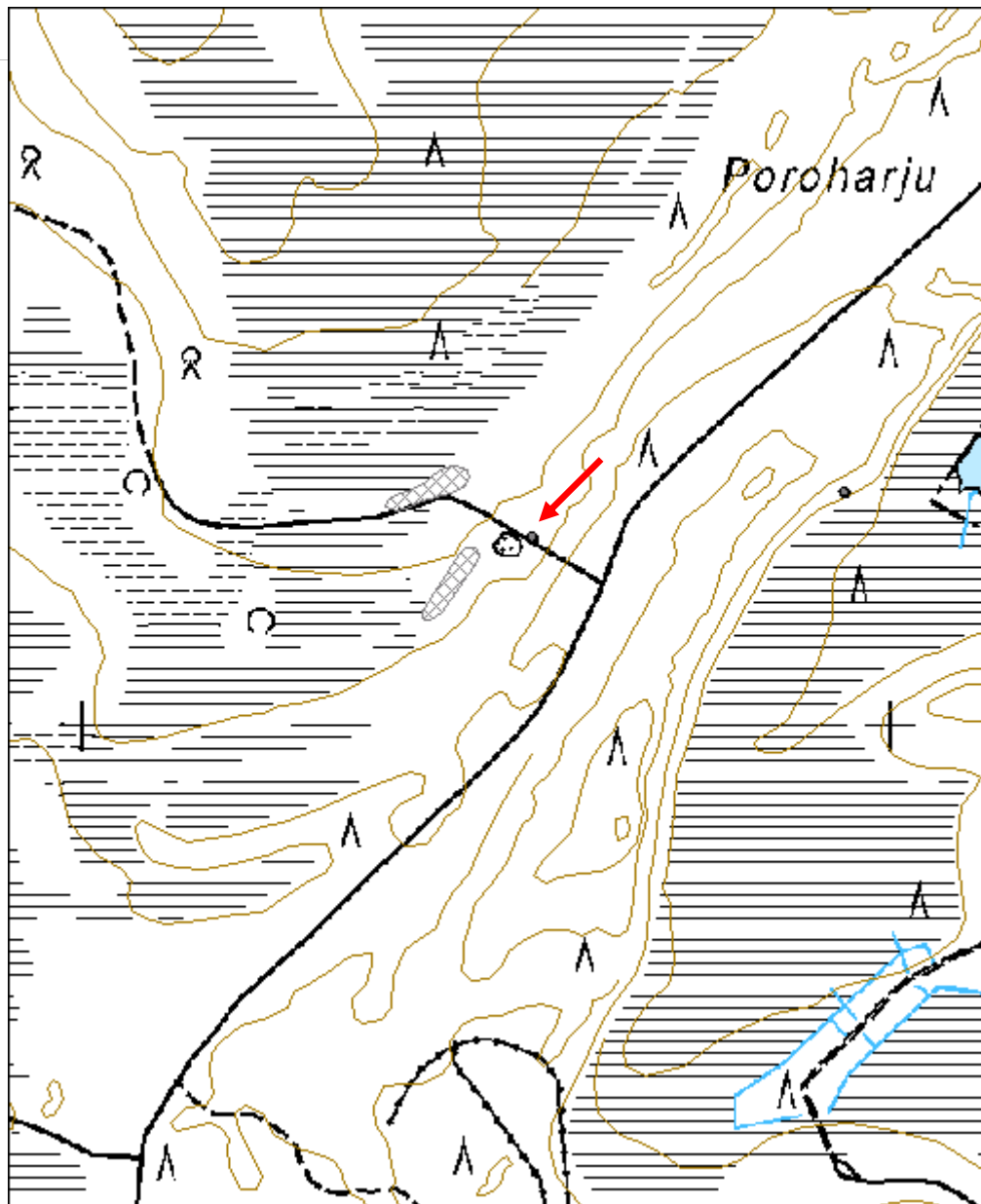
Ympäristön suojelu:	0 Ei määritelty
----------------------------	-----------------

Selitys:	
-----------------	--



Poroharju 7 maakuoppa kuvattu lounaasta. Kuvaaja Inga Nieminen.

Kohdetyyppi:	17 Kivi- ja maarakenteet	Copyright:	© Metsähallitus 2008 © Maanmittauslaitos 1/MML/08
Koordinaatit:	X 7343233, Y 3451555, Z 132	Mittakaava:	1:7000



Poroharju 8 maakuoppa	MH-tunnus: 153089
------------------------------	------------------------------

Kohdetyyppi:	17 Kivi- ja maarakenteet	Haltija:	181 Metsätalous Länsi-Lappi
Ajoitus:	7199 Ajoitus epäselvä	Ylläpitäjä:	181 Metsätalous Länsi-Lappi
Rakentamivuosi:		Kunta:	845 Tervola
Lukumäärä:			

Koordinaattiselitys:		Geometria tuotettu:	4 Gps-mittaus, korjaamaton
Koordinaatit:	X 7343175, Y 3451454, Z 130	Löydöt:	

Taustatiedot

Löytyi inventoinnissa.

Ympäristön kuvaus

Poroharjun kuivaa kangasmetsää kasvava luoteispuoli, lounais-koillisuuntainen hiekkatasanne, jossa kasvaa mäntymetsää, jossa aluskasvillisuutena puolukkaa, sammalta ja jäkälää. Metsän kasvatusluokka on 30.

Kohteen kuvaus

Kohteessa on samalla hiekkatasanteella kolme matalaa kuoppaa. Koordinaattipisteessä 3451428, 7343139 on matala, pyöreä painanne, jonka halkaisija on 2,5 metriä ja syvyys 25 senttimetriä. Kuopan pohjalle tehdyssä kairauksessa havaittiin noin 6 senttimetrin huuhtoutumiskerros.

Kuopasta koilliseen on koordinaattipisteessä 3451473, 7343210 seuraava kuoppa, joka on halkaisijaltaan noin 2.5 metriä, syvyydeltään noin 0.3 metriä. Kuopan pohjahiekka on kovaan pakkautunutta, kairatussa näytteessä oli 16 senttimetrin huuhtoutumiskerros.

Kolmas ja matalin painanne sijaitsee koordinaattipisteessä 3451481, 7343211. Kuoppa on 2.3 metriä halkaisijaltaan ja syvyydeltään noin 15 senttimetriä. Kairatussa näytteessä huuhtoutumiskerros on 16 senttimetriä.

Kohteen rajaus

Kohde rajautuu alueena maastossa havaittavien jäännösten mukaan.

Tulkinta

Ajoitukseltaan ja funktioltaan epäselviä maakuoppia. On mahdollista, että kuopat ovat luontaisesti syntyneitä.

Lisätietoja

Toimenpiteet**Tarkastukset****Viranomais-
rekisterinro:****Kunto:** 2 Keskinertainen**Arvotus:**

3 Esitys mj-luokka II

Olotila: 2 Ei käytössä**Kohteen
suojelu:** 9 Muu suojeluarvo**Selitys:****Selitys:****Ympäristön suojelu:**

0 Ei määritelty

Selitys:

Poroharju 8 kuoppa 1 kuvattu luoteesta. Kuvaaja Inga Nieminen.

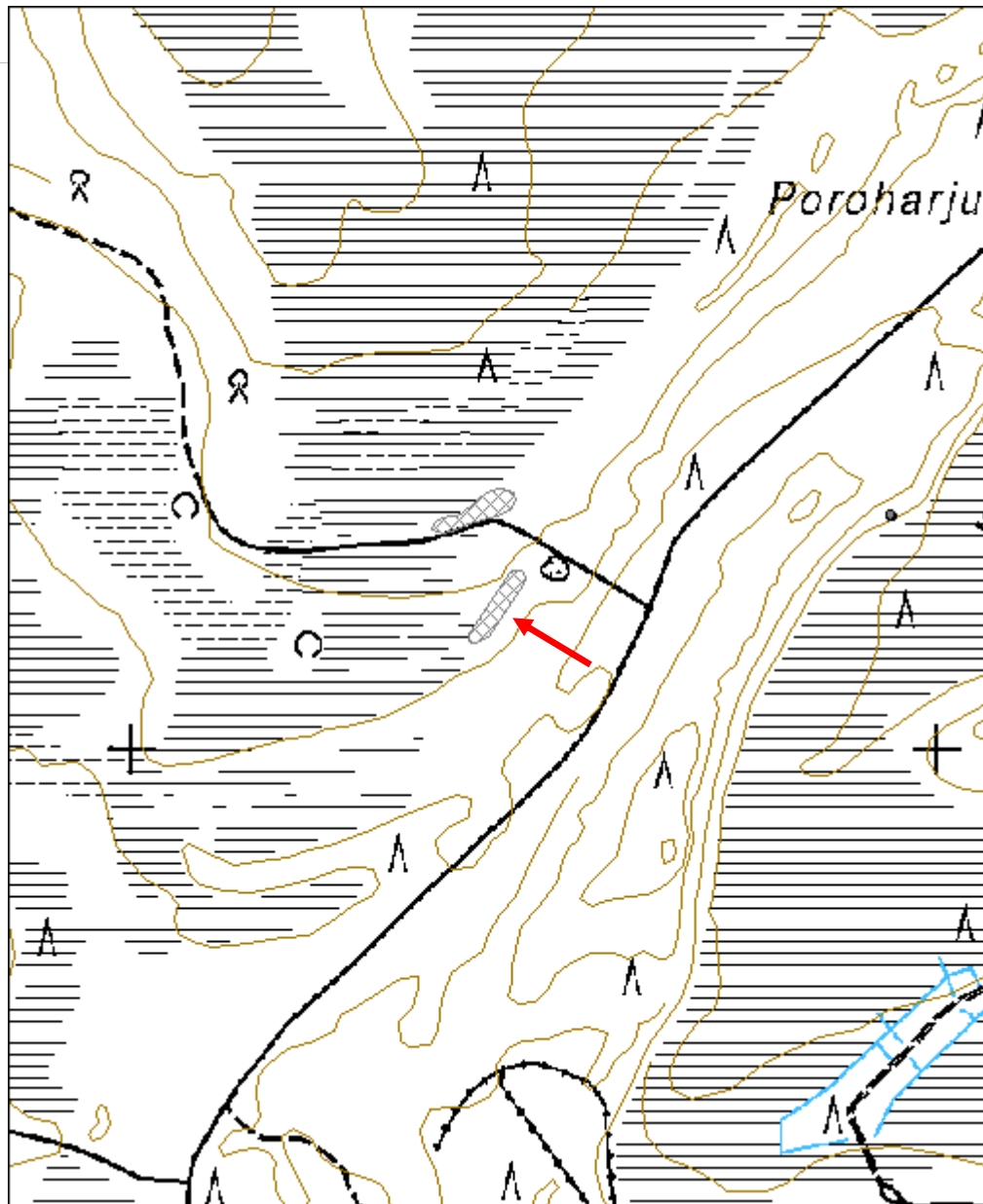


Poroharju 8 kuoppa 2 kuvattu lännestä. Kuvaaja Inga Nieminen.



Poroharju 8 kuoppa 3 kuvattu luoteesta. Kuvaaja Inga Nieminen.

Kohdetyyppi:	17 Kivi- ja maarakenteet	Copyright:	© Metsähallitus 2008 © Maanmittauslaitos 1/MML/08
Koordinaatit:	X 7343175, Y 3451454, Z 130	Mittakaava:	1:7000



Poroharjun hyöteikkö 1.1 kivikautinen asuinpaikka	MH-tunnus: 152396
--	-----------------------------

Kohdetyyppi:	1 Asuinpaikat	Haltija:	181 Metsätalous Länsi-Lappi
Ajoitus:	7117 Esihistoriallinen aika	Ylläpitäjä:	181 Metsätalous Länsi-Lappi
Rakentamisvuosi:		Kunta:	845 Tervola
Lukumäärä:			

Koordinaattiselitys:		Geometria tuotettu:	4 Gps-mittaus, korjaamaton
Koordinaatit:	X 7341561, Y 3450343, Z 127	Löydöt:	

Taustatiedot

Muinaisjäännösrekisteri, Sutigis-havainto.

Ympäristön kuvaus

Tervolan koillisosa, Poroharjunhyöteikön länsipuolinen, Konttijoen pohjoispuolinen hiekkatie, jonka ympärillä kasvaa mäntyä ja puolukkaa kasvava kangasmetsä, jonka kasvatusluokka on 20.

Kohteen kuvaus

Muinaisjäännösrekisterissä kohteesta todetaan seuraavaa:

Kohde sijaitsee Tervolan kirkosta noin 50 kilometriä itään kunnan itäkärjessä, Pahakivalon pohjoispuolella. Asuinpaikkahavainnot ovat Poroharjunhyöteikön lounaispuolelta vanhalta ajouralta uuden metsäautotien tuntumassa olevalta pieneltä kumpareelta. Tästä noin 200 metriä lounaaseen on yksittäinen pieni pyyntikuoppa noin 10 metriä tiestä etelään.

Kohde tarkastettiin kesäkuussa 2012. Kohteessa havaittiin pohjoiseen ja itään menevien teitä yhdistävällä tielinjalla, tien luoteispäässä kvartsi-iskoksia koordinaattipisteessä 3450324, 7341540 . Kaksi iskosta löytyi myös tielinjan päästä noin 30 m luoteeseen sijaitsevan 20 x 30 m kokoisen hiekkakuopan kiertävältä ajouralta, hiekkakuopan länsipuolelta. Hiekkakuopan reunoilta ei kuitenkaan havaittu löytöjä.

Tielinjan pohjoispuolinen kangas oli hiekkakuoppaa kiertävää ajolinjaa lukuun ottamatta sammaleen, jäkälän ja puolukan peitossa, eikä peitteiseltä maalta havaittu löytöjä. Hiekkakuopanitäpuolella, noin 15 metrin päässä tielinjalta on noin 3x2 metriä kokoinen, 0.8 metriä syvä kuoppa, jota on mahdollisesti käytetty maaperän laadun määrittämiseen ennen suuremman hiekkakuopan tekoa. Hiekkakuopassa kasvavat männyt ovat noin 20-vuotiaita, joten kuoppa on ajalta ennen mj-kohteen havaitsemista. Hiekkakuopan takaisen kvartsin koordinaatit 3450259, 7341533

Kvartseja myös risteykseen menevän päätien ojien perkkauksoissa noin 60 metriä metsätien risteyksestä itään.

Pyyntikuoppa erotettiin omaksi kohteekseen Poroharjun hyöteikkö 1.2.

Kohteen rajaus

Kohde rajautuu pistemäisesti.

Tulkinta

Esihistoriallinen asuinpaikka.

Lisätietoja

Toimenpiteet

Tarkastukset

Viranomais- rekisterinro:	1000011845	Kunto:	2 Keskinertainen
Arvotus:	3 Esitys mj-luokka II	Olotila:	2 Ei käytössä
Selitys:		Kohteen suojelu:	2 Muinaisjäännösrekisteri II
		Selitys:	

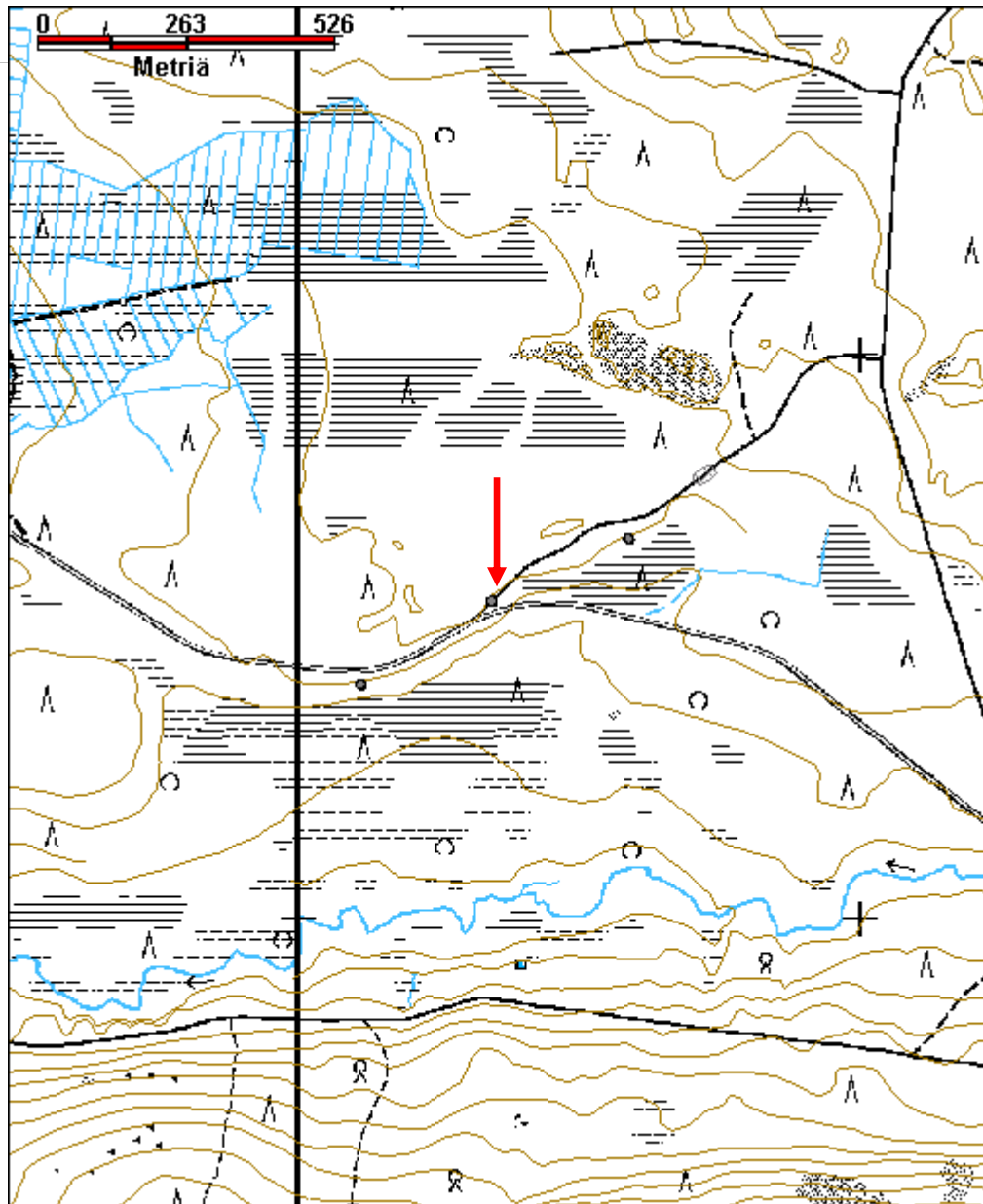
Ympäristön suojelu: 0 Ei määritelty

Selitys:



Poroharjun hyöteikkö 1.1 kivistinen asuinpaikka, kuvattu lounaasta.
Kuvaaja Inga Nieminen.

Kohdetyyppi:	1 Asuinpaikat	Copyright:	© Metsähallitus 2008 © Maanmittauslaitos 1/MML/08
Koordinaatit:	X 7341561, Y 3450343, Z 127	Mittakaava:	1:10000



Poroharjun hyöteikkö 1.2. pyyntikuoppa		MH-tunnus: 152397	
Kohdetyyppi:	9 Valmistuspaikat/työpaikat	Haltija:	181 Metsätalous Länsi-Lappi
Ajoitus:	7199 Ajoitus epäselvä	Ylläpitäjä:	181 Metsätalous Länsi-Lappi
Rakentamisvuosi:		Kunta:	845 Tervola
Lukumäärä:			
Koordinaattiselitys:		Geometria tuotettu:	4 Gps-mittaus, korjaamaton
Koordinaatit:	X 7341413, Y 3450111	Löydöt:	
<i>Taustatiedot</i>			
Muinaisjäännösrekisteri, Sutigis-havainto.			
<i>Ympäristön kuvaus</i>			
Tervolan koillisosa, Konttijoen ja Konttijoen pohjoispuolella kulkevan hiekkatien välinen alue, , jonka puusto on hakattu. Alueen kasvatusluokka on 10.			
<i>Kohteen kuvaus</i>			
Muinaisjäännösrekisterissä kohteesta todetaan seuraavaa: Kohde sijaitsee Tervolan kirkosta noin 50 kilometriä itään kunnan itäkärjessä, Pahakivalon pohjoispuolella. Asuinpaikkahavainnot ovat Poroharjunhyöteikön lounaispuolelta vanhalta ajouralta uuden metsäautotien tuntumassa olevalta pieneltä kumpareelta. Tästä noin 200 metriä lounaaseen on yksittäinen pieni pyyntikuoppa noin 10 metriä tiestä etelään. Kohde tarkastettiin kesäkuussa 2012. Koordinaattipistessä 3450111, 7341413 dokumentoitiin pyyntikuoppa. Pyyntikuoppa sijaitsee hiekkakankaalla törmällä. Ympäristössä on tehty hakkuu, puut pyyntikuopan välittömässä läheisyydessä on säästetty. Välittömästi kuopan reunalta alkaa rinne, joka laskee jyrkästi noin 6 metriä kohti kauempana virtaavaa Konttijokea.kuoppaan on pyöreä ja halkaisijaltaan 2,5 metriä, syvyys on 35 senttimetriä. Asuinpaikka erotettiin omaksi kohteekseen Poroharjun hyöteikkö 1.1.			
<i>Kohteen rajaus</i>			
Kohde rajautuu pistemäisesti.			
<i>Tulkinta</i>			
Ajoitukseltaan epäselvä pyyntikuoppa.			
<i>Lisätietoja</i>			

--

Toimenpiteet

<i>Tarkastukset</i>

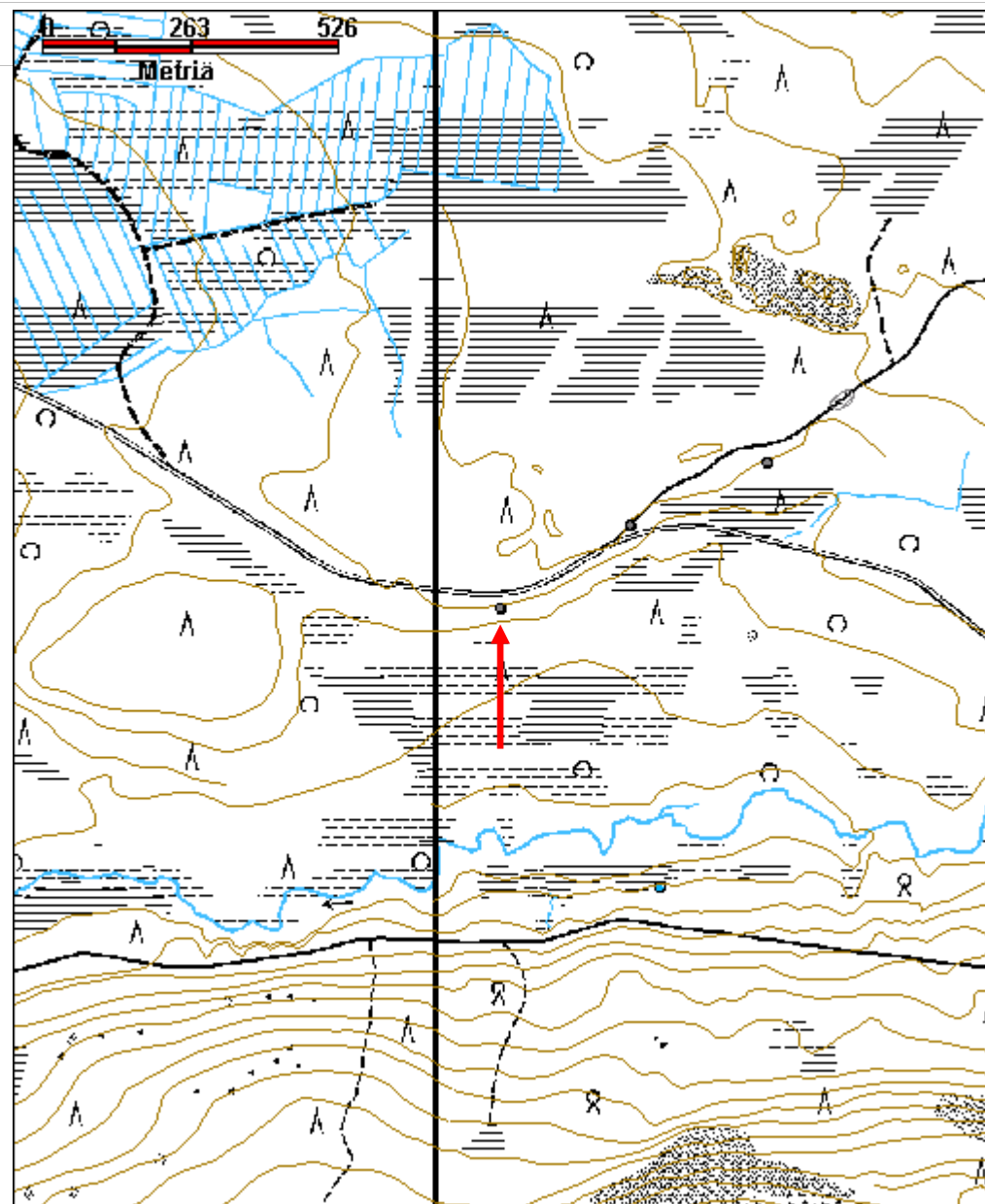
Viranomais- rekisterinro:	1000011845	Kunto:	1 Hyvä
Arvotus:	3 Esitys mj-luokka II	Olotila:	2 Ei käytössä
Selitys:		Kohteen suojelu:	2 Muinaisjäännösrekisteri II
		Selitys:	

Ympäristön suojelu:	0 Ei määritelty
Selitys:	



Poroharjun hyöteikkö 1.2 pyyntikuoppa kuvattu luoteesta. Kuvaaja Inga Nieminen.

Kohdetyyppi:	9 Valmistuspaikat/työpaikat	Copyright:	© <i>Metsähallitus</i> 2008 © <i>Maanmittauslaitos</i> 1/MML/08
Koordinaatit:	X 7341413, Y 3450111	Mittakaava:	1:10000



Poroharjunhyöteikkö 2.1 asuinpaikka jäännös	MH-tunnus: 152756
--	------------------------------

Kohdetyyppi:	1 Asuinpaikat	Haltija:	181 Metsätalous Länsi-Lappi
Ajoitus:	7117 Esihistoriallinen aika	Ylläpitäjä:	181 Metsätalous Länsi-Lappi
Rakentamisvuosi:		Kunta:	845 Tervola
Lukumäärä:			

Koordinaattiselitys:		Geometria tuotettu:	4 Gps-mittaus, korjaamaton
Koordinaatit:	X 7341784, Y 3450719, Z 128	Löydöt:	

Taustatiedot

Muinaisjäännösrekisteri, Sutigis-havainto.

Ympäristön kuvaus

Konttijoan pohjoispuoli, Poroharjunhyöteikön länsipuolella kulkeva hiekkatielinja, jonka ympärillä kasvaa mäntyjä, kuusia ja koivuja kasvava sekametsä, jossa on aluskasvillisuutena puolukkaa, veriksenmarjaa ja sammalta. Metsän kasvatusluokka on 20.

Kohteen kuvaus

Muinaisjäännösrekisterissä kohteesta todetaan seuraavaa:

"Kohde sijaitsee Tervolan kirkosta noin 50,5 kilometriä itään, kunnan itäkärjessä, Pahakivalon pohjoispuolella. Asuinpaikkahavainnot ovat Poroharjunhyöteikön lounaispuolelta, vanhalla ajouralta ja sen vierestä tasaisen kankaan reunalta. Tästä noin 100 metriä lounaaseen on yksittäinen pyyntikuoppa noin 15 metriä tiestä kaakkoon."

Kohde käytiin tarkastamassa kesäkuussa 2012. Koordinaattipisteen 3450719, 7341786 ympärillä tielinjalla havaittiin kvartsi-iskoksia noin 20 metrin matkalla. Tielinjan reunat ovat sammaleen peittämät, eikä maanpintaa ole tielinjan ulkopuolella paljaana. Tielinjalla asuinpaikanlouaispuolella on kapea kostea alue, jonka kohdalla myös tiepohja on ympäristöä savisempaa. Kosteikon lounaispuolella havaittiin tiellä yksittäinen kvartsi-iskos koordinaattipisteessä 3450589, 7341705.

Muinaisjäännösrekisterissä mainittu pyyntikuoppa erotettiin tarkastuksessa omaksi kohteekseen Poroharjunhyöteikkö 1.2.

Kohteen rajaus

Kohde rajautuu alueena maastossa havaittujen löytöjen levinnän mukaan.

Tulkinta

Kivikautinen mahdollisesti pienialainen asuinpaikka.

Lisätietoja

Toimenpiteet

Tarkastukset

Viranomais- rekisterinro:	1000011844	Kunto:	2 Keskinertainen
Arvotus:	3 Esitys mj-luokka II	Olotila:	2 Ei käytössä
Selitys:		Kohteen suojelu:	2 Muinaisjäännösrekisteri II
		Selitys:	

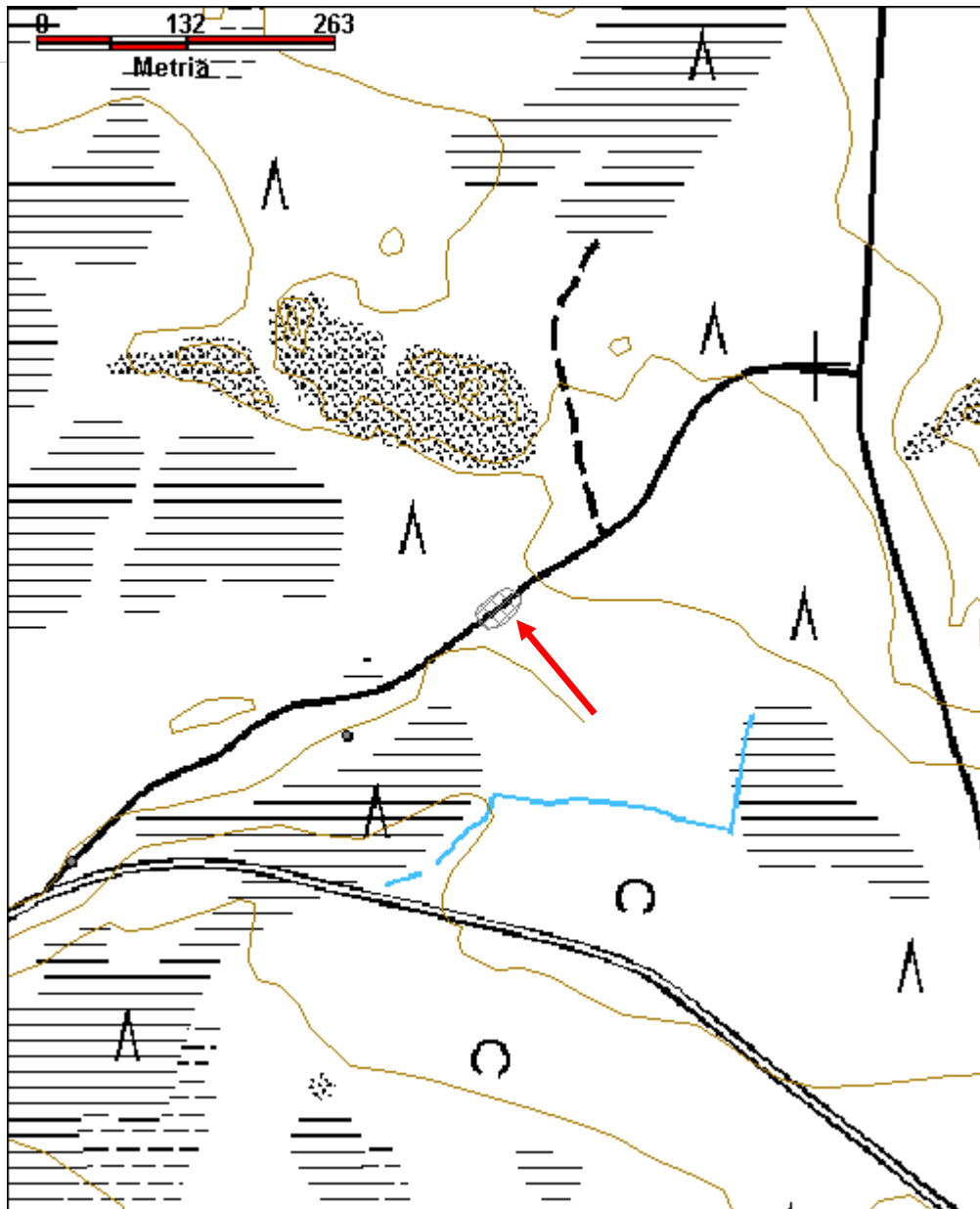
Ympäristön suojele: 0 Ei määritelty

Selitys:



Poroharjun hyöteikkö 2.1 kivikautinen asuinpaikka, kuvattu lounaasta. Kuvaaja Inga Nieminen.

Kohdetyyppi:	1 Asuinpaikat	Copyright:	© Metsähallitus 2008 © Maanmittauslaitos 1/MML/08
Koordinaatit:	X 7341784, Y 3450719, Z 128	Mittakaava:	1:5000



Poroharjunhyöteikkö 2.2 pyyntikuoppa jäännös	MH-tunnus: 152759
---	------------------------------

Kohdetyyppi:	9 Valmistuspaikat/työpaikat	Haltija:	181 Metsätalous Länsi-Lappi
Ajoitus:	7199 Ajoitus epäselvä	Ylläpitäjä:	181 Metsätalous Länsi-Lappi
Rakentamisvuosi:		Kunta:	845 Tervola
Lukumäärä:			

Koordinaatti-selitys:		Geometria tuotettu:	4 Gps-mittaus, korjaamaton
Koordinaatit:	X 7341672, Y 3450586, Z 127	Löydöt:	

Taustatiedot

Muinaisjäännösrekisteri, Sutigis-havainto.

Ympäristön kuvaus

Poroharjunhyöteikän länsipuolella kulkevan hiekkatien ja sen kaakkoispuolella olevan suon välinen mäntyjä, pieniä kuusia, puolukkaa ja sammalta kasvava kangasmetsä, jonka kasvatusluokka on 20.

Kohteen kuvaus

Muinaisjäännösrekisterissä kohteesta todetaan seuraavaa:

"Kohde sijaitsee Tervolan kirkosta noin 50,5 kilometriä itään, kunnan itäkärjessä, Pahakivalon pohjoispuolella. Asuinpaikkahavainnot ovat Poroharjunhyöteikön lounaispuolelta, vanhalta ajouralta ja sen vierestä tasaisen kankaan reunalta. Tästä noin 100 metriä lounaaseen on yksittäinen pyyntikuoppa noin 15 metriä tiestä kaakkoon."

Kohde käytiin tarkastamassa kesäkuussa 2012. Kohteesta dokumentoitiin pyöreä, halkaisijaltaan 2,5 metriä oleva, 0.4 metrin syvyinen pyyntikuoppa. Asuinpaikka erotettiin tarkastuksessa omaksi kohteekseen Poroharjunhyöteikkö 2.1.

Kohteen rajaus

Kohde rajautuu pistemäisesti.

Tulkinta

Ajoitukseltaan epäselvä pyyntikuoppa.

Lisätietoja***Toimenpiteet***

Tarkastukset

Viranomais-rekisterinro:	1000011844	Kunto:	1 Hyvä
Arvotus:	3 Esitys mj-luokka II	Olotila:	2 Ei käytössä
Selitys:		Kohteen suojelu:	2 Muinaisjäännösrekisteri II
		Selitys:	

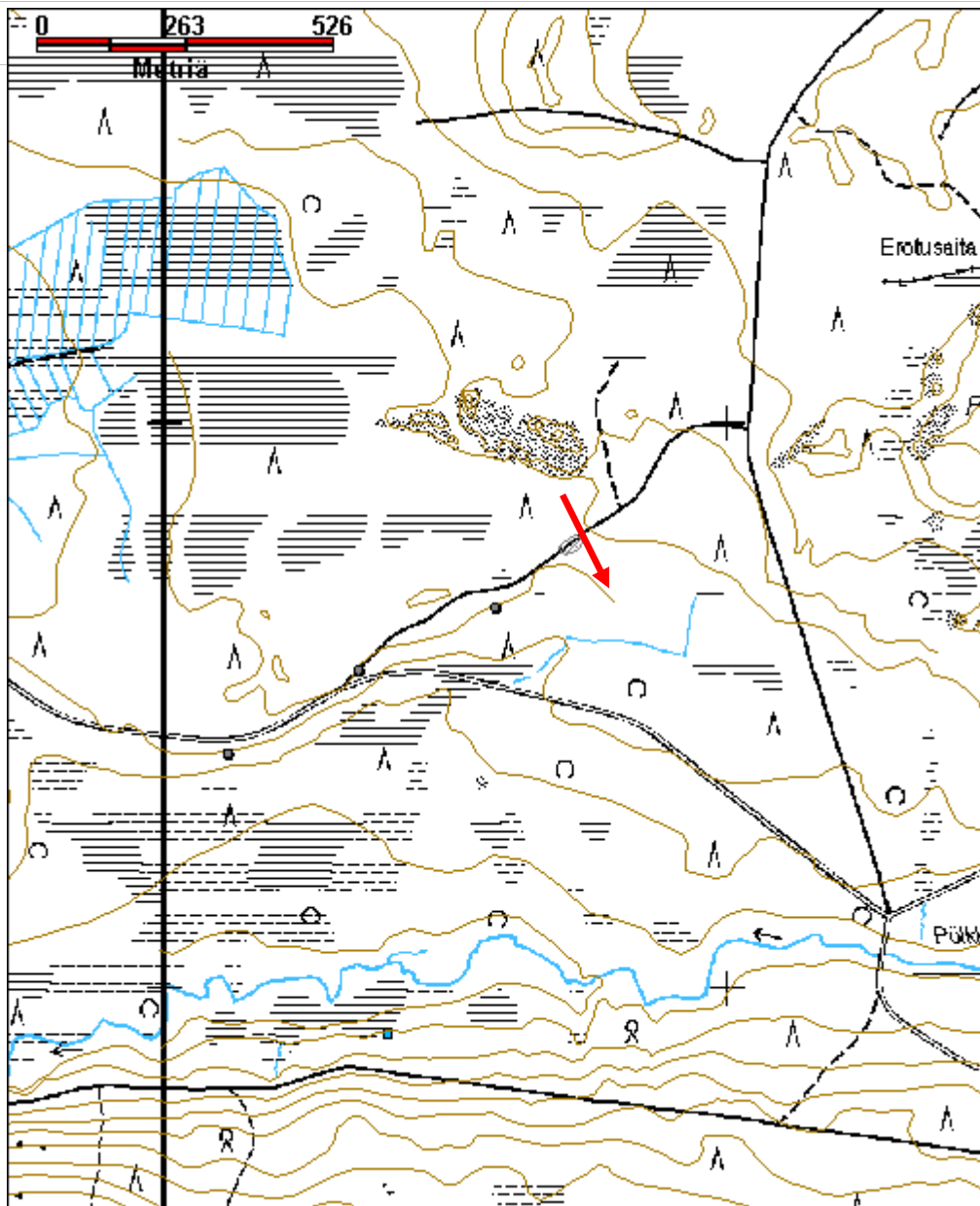
Ympäristön suojelu:	0 Ei määritelty
----------------------------	-----------------

Selitys:	
-----------------	--



Poroharjun hyöteikkö 2.2, pyyntikuoppa, kuvattu luoteesta. Kuvattu Inga Nieminen.

Kohdetyyppi:	9 Valmistuspaikat/työpaikat	Copyright:	© Metsähallitus 2008 © Maanmittauslaitos 1/MML/08
Koordinaatit:	X 7341672, Y 3450586, Z 127	Mittakaava:	1:10000



Rakkaviita kivilatomus	MH-tunnus: 147820
-------------------------------	------------------------------

Kohdetyyppi:	17 Kivi- ja maarakenteet	Haltija:	181 Metsätalous Länsi-Lappi
Ajoitus:	7199 Ajoitus epäselvä	Ylläpitäjä:	181 Metsätalous Länsi-Lappi
Rakentamisvuosi:		Kunta:	845 Tervola
Lukumäärä:			

Koordinaatti-selitys:		Geometria tuotettu:	4 Gps-mittaus, korjaamaton
Koordinaatit:	X 7333194, Y 3417487, Z 85	Löydöt:	

Taustatiedot

Kohde löytyi inventoinnissa.

Ympäristön kuvaus

Itä-länsi-suuntaisten tuffiittiesiintymien juovittama, havumetsää kasvava harjanteen etelälaita. Aluskasvillisuutena puolukkaa ja sammalta. Metsän kasvatusluokka on 40.

Kohteen kuvaus

Kallioesiintymän päällä on sädekiviliuskekappaleita noin 30 kappaletta ladottuna päällekkäin 1.5 x 0.5 metrin kokoiselle alalle noin 0.6 metrin korkuiseksi pinoksi. Kivet ovat pääosin noin 5 cm korkeita, ja 15 x 30 cm kokoisia, joskin kivien koko vaihtelee.

Kohteen rajaus

Kohde rajautuu pistemäisesti.

Tulkinta

Ajoitukseltaan ja funktioltaan epäselvä kivilatomus. Kyseessä saattaa olla nin sanottu piisikivivarasto tai muu materiaalivarasto.

Lisätietoja

Toimenpiteet

Tarkastukset

8 Muu suojeluarvo

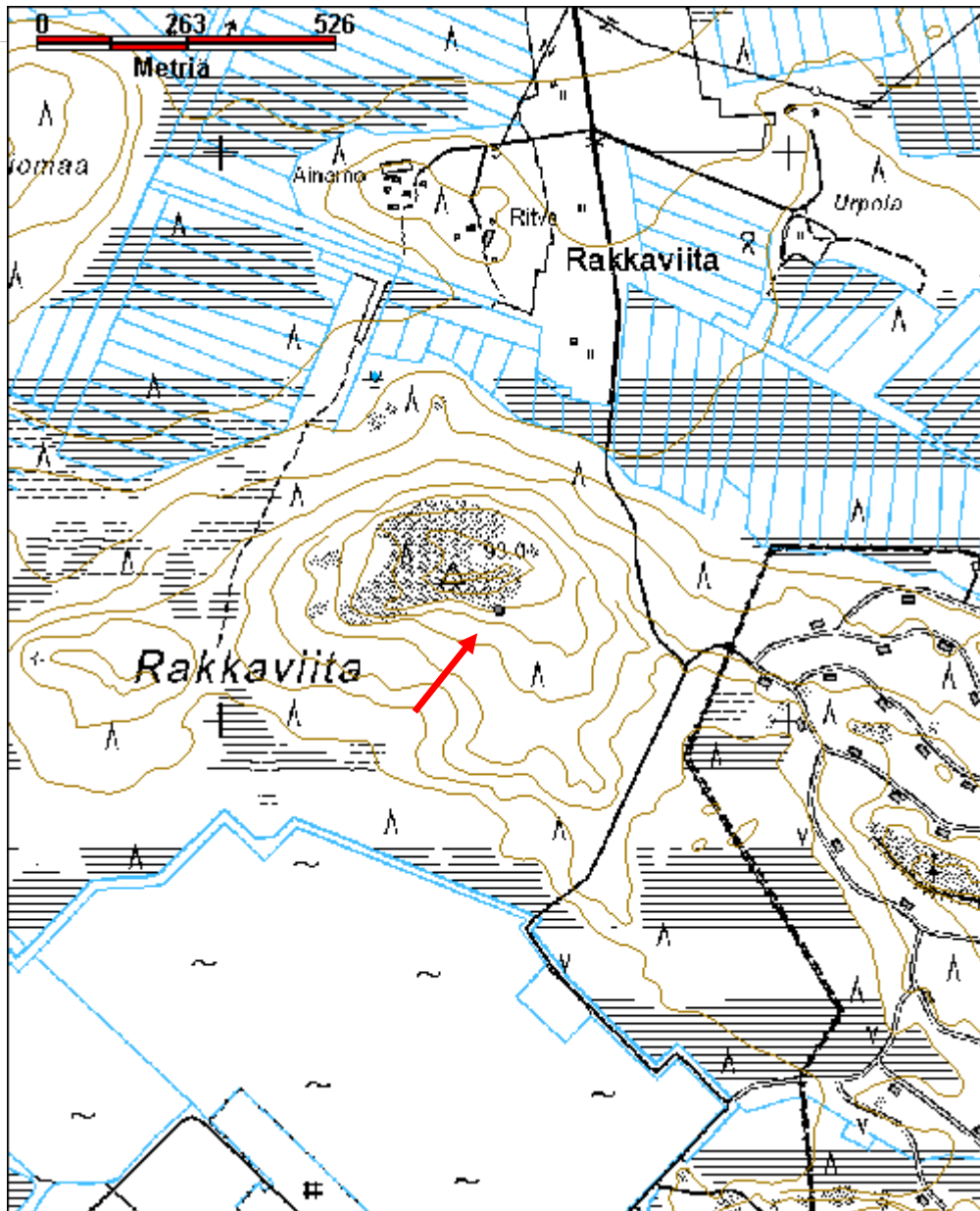
Kunto: 1 Hyvä**Olotila:** 2 Ei käytössä**Kohteen
suojaus:** 9 Muu suojeluarvo**Selitys:**

Ympäristön suojaus:	0 Ei määritelty
Selitys:	



Rakkaviita kivilatomus, kuvattu kaakosta. Kuvaaja Inga Nieminen.

Kohdetyyppi:	17 Kivi- ja maarakenteet	Copyright:	© Metsähallitus 2008 © Maanmittauslaitos 1/MML/08
Koordinaatit:	X 7333194, Y 3417487, Z 85	Mittakaava:	1:10000



5.4.2. Tervolan kulttuuriperintökohteet

Hetesuonoja kämpä jäännös		MH-tunnus: 146627	
Kohdetyyppi:	1 Asuinpaikat	Haltija:	181 Metsätalous Länsi-Lappi
Ajoitus:	7116 Uusi aika	Ylläpitäjä:	181 Metsätalous Länsi-Lappi
Rakentamisvuosi:		Kunta:	845 Tervola
Lukumäärä:			
Koordinaatti-selitys:		Geometria tuotettu:	4 Gps-mittaus, korjaamaton
Koordinaatit:	X 7326527, Y 3424379, Z 95	Löydöt:	
Taustatiedot			
Sutigis-merkintä.			
Ympäristön kuvaus			
Hetesuonojan sekametsää kasvava länsiranta. Metsän aluskasvillisuudessa puolukkaa ja sammalta.			
Kohteen kuvaus			
Kohteessa on kaksi rakennuksen jäännöstä, joista itäisempi on ollut lämmitettävä ja läntisempi kylmä rakennus.			
Lämmitettävän rakennuksen pitkä seinälinja on itä-länsi-suuntainen, kooltaan 13.5 x 8.0 metriä. Rakennuksen lounaisnurkassa oleva piisikiveys on 2.5 x 3.0 metriä ja korkeudeltaan 0.8 metriä. Kaakkoisnurkan kiveys on 3 x 3 metriä ja korkeus 0.9 metriä. Kaakkoisemmassa kiveyksessä on käytetty litteitä laakakiviä. Poikittaissuuntaisesti rakennuksen läpi kulkee maassa hirsi 5.7 metrin päässä itäpäädyssä. Kyseessä on joko kattohirsi tai huonejako. Rakennuksen ulkopuolella on maakuoppia, joista on ilmeisesti otettu maa-ainesta rakennuksen seinälinjoihin.			
Rakennuksen länsipuolella kuuden metrin päässä on 16.5 x 5.7 metrin kokoinen rakennus. Rakennuksen luoteisnurkassa on säilynyt salvoksia ja 10 hirttä, puut on katkottu kirveellä ja sahalla. Rakennus on ilmeisesti jaettu kahteen samankokoiseen tilaan, joista pohjoisemman itäseinustalla, seinälinjan keskellä, on 1.1 metriä leveä oviaukko. Rakennusten seinälinjoista on pääosin jäljellä vain yksi hirsikerta tai kunnan peittämä kohouma.			
Kohteen rajaus			
Kohde rajautuu pistemäisesti koordinaattien osoittamaan kohtaan. Koordinaattipisteet on mitattu rakennusten keskeltä.			

Tulkinta
Kämppä ja talli.
Lisätietoja

Toimenpiteet

Tarkastukset

Viranomais-rekisterinro:		Kunto:	3 Huono
Arvotus:	8 Muu suojeleuarvo	Olotila:	2 Ei käytössä
Selitys:		Kohteen suojele:	9 Muu suojeleuarvo
		Selitys:	

Ympäristön suojele:	0 Ei määritelty
Selitys:	

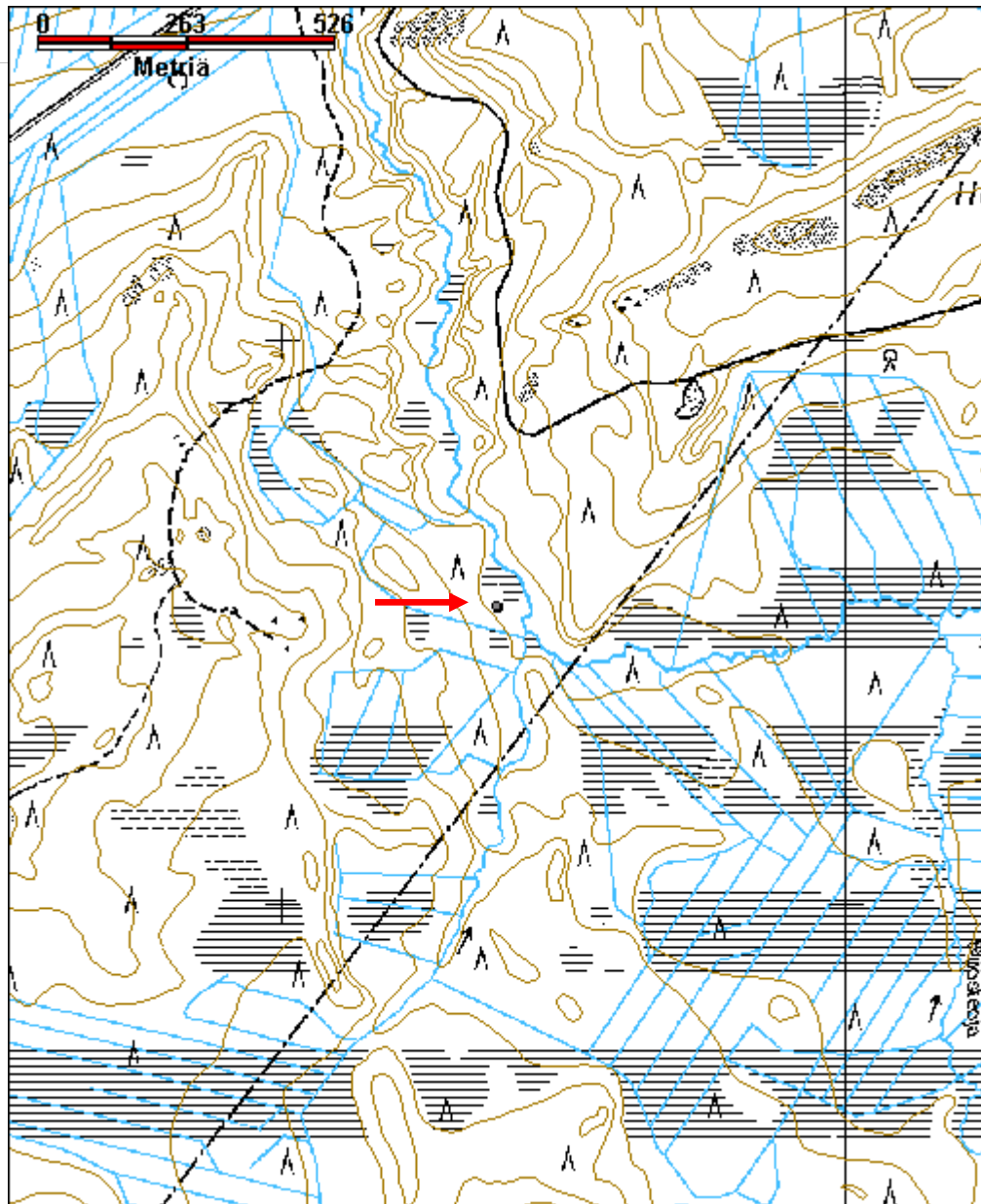


Kylmän rakennuksen lounaisnurkan salvos, kuvattu lounaasta. Kuvaaja Inga Nieminen.



Hetsuonoja kämpän piisikiveys kuvattu kaakosta. Kuvaaja Inga Nieminen.

Kohdetyyppi:	1 Asuinpaikat	Copyright:	© Metsähallitus 2008 © Maanmittauslaitos 1/MML/08
Koordinaatit:	X 7326527, Y 3424379, Z 95	Mittakaava:	1:10000



Köyrykangas 2 rakennus jäännös	MH-tunnus: 147380
---------------------------------------	------------------------------

Kohdetyyppi:	1 Asuinpaikat	Haltija:	181 Metsätalous Länsi-Lappi
Ajoitus:	7116 Uusi aika	Ylläpitäjä:	181 Metsätalous Länsi-Lappi
Rakentamisvuosi:		Kunta:	845 Tervola
Lukumäärä:			

Koordinaatti-selitys:		Geometria tuotettu:	4 Gps-mittaus, korjaamaton
Koordinaatit:	X 7338637, Y 3396484, Z 95	Löydöt:	

<i>Taustatiedot</i>
Löytyi inventoinnissa.
<i>Ympäristön kuvaus</i>
Mänty-koivusekametsä, jonka kasvatusluokka on 20. Kivenottoalue, jonka maaperä on voimakkaasti muokattu.
<i>Kohteen kuvaus</i>
Kohteessa on laudoista tehdyn, osittain romahtaneen rakennuksen jäännös, jonka seinälinjat kulkevat pääilmansuuntien mukaan. Rakennus on sivumitoiltaan noin 3 x 3 metriä ja 2 metriä korkea. Etelä- ja pohjoisseinän seinälaudoitukset ovat vaakasuoria. Länsiseinän laudoitus on pystysuora ja itäseinästä ei pysty enää sanomaan. Rakennuksessa on ollut neliskanttisten palkkien päälle naulattu, itä-länsisuuntainen lautalattia. Rakennuksen länsireunalla on hetekan tai jousipatjan jäännös. Rakennuksessa on käytetty kattohuopaa. Rakennuksen nurkissa on myös käytetty 20 senttimetrin mittaisia nauvoja. Oviaukko on ilmeisesti sijainnut rakennuksen koilliskulmassa, jossa on jäljellä sulkemiseen käytetty haka. Osassa laudoista on havaittavissa punaista maalia.
<i>Kohteen rajaus</i>
Kohde rajautuu pistemäisesti koordinaattien osoittamaan kohtaan.
<i>Tulkinta</i>
Yöpymispaikka
<i>Lisätietoja</i>

<i>Toimenpiteet</i>

<i>Tarkastukset</i>

--

**Viranomais-
rekisterinro:**

Kunto: 3 Huono

Arvotus: 99 Ei suojeluarvoa

Olotila: 2 Ei käytössä

**Kohteen
suojaus:** 99 Ei suojeluarvoa

Selitys:

Selitys:

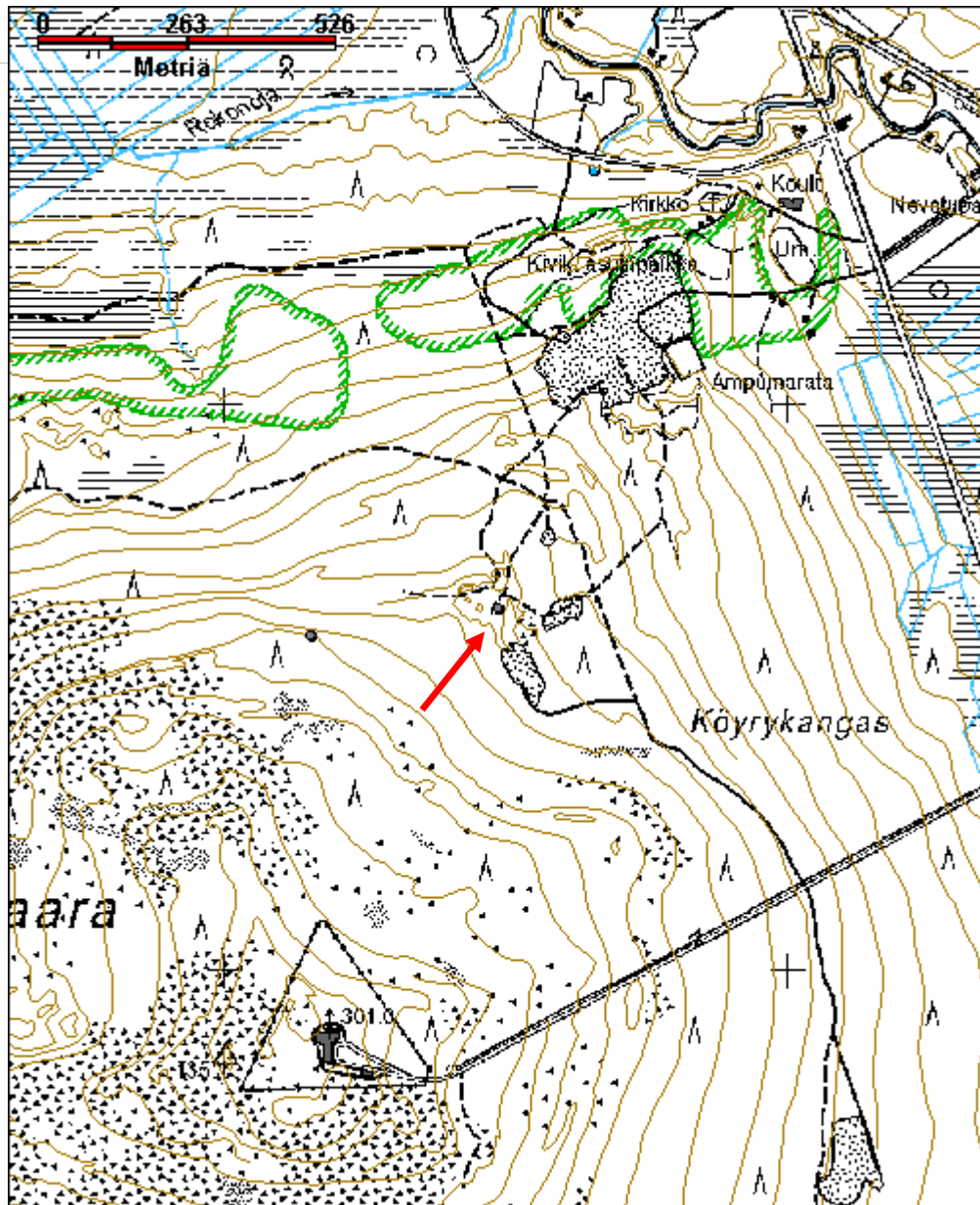
Ympäristön suojele:	0 Ei määritelty
----------------------------	-----------------

Selitys:	
-----------------	--



Köyrykangas 2 rakennus jäännös, kuvattu pohjoisesta. Kuvaaja Inga Nieminen.

Kohdetyyppi:	1 Asuinpaikat	Copyright:	© Metsähallitus 2008 © Maanmittauslaitos 1/MML/08
Koordinaatit:	X 7338637, Y 3396484, Z 95	Mittakaava:	1:10000



Lintupirtti 2 hiilimiilu	MH-tunnus: 146644
---------------------------------	------------------------------

Kohdetyyppi:	9 Valmistuspaikat/työpaikat	Haltija:	181 Metsätalous Länsi-Lappi
Ajoitus:	7119 Toinen maailmansota	Ylläpitäjä:	181 Metsätalous Länsi-Lappi
Rakentamisvuosi:		Kunta:	845 Tervola
Lukumäärä:			

Koordinaatti-selitys:		Geometria tuotettu:	4 Gps-mittaus, korjaamaton
Koordinaatit:	X 7341695, Y 3439254, Z 95	Löydöt:	

Taustatiedot

Markku Mikkolan ilmoitus.

Ympäristön kuvaus

Vähäjoen länsipuoli, Poikkilammentien ja Louhilammentien risteyksen lounaispuoli. Alue on osittain mäntyä, kuusta ja koivua kasvavaa sekametsää ja osittain hakattua taimikkoa, joiden kasvatusluokat ovat 30 ja 10.

Kohteen kuvaus

Kohteessa on 19 hiilimiilua. Miilujen vallien korkeudet mitattiin vallien sisäpuolelta, jossa maanpinta oli pääosin ulkopuolta tasaisempaa ja 10 - 20 senttimetriä ympäröivää maata korkeammalla. Miilujen halkaisijat mitattiin vallien keskikohdista.

Hiilimiilu 1:

Miilu on teiden risteyksen välittömässä läheisyydessä. Sen valleista on jäljellä vajaa puolet, risteyksen puoleinen osa on tuhoutunut maan ajossa ja metsäkoneen vanhan ajoaukon takia. Vallin leveys niiltä osin, kun sitä on jäljellä, on noin 2.5 metriä ja korkeus noin 0.7 metriä. Hiilimiilussa kasvaa mäntyjä, jotka ovat iältään noin 50 vuotta Martti Rivinojan arvion mukaan. Vallin keskikohdasta mitattuna hiilimiilun halkaisija on ollut ilmeisesti ainakin 13 metriä. Koordinaatit miilun keskeltä mitattuna ovat 3439314, 7341756.

Hiilimiilu 2:

Miilun vallin leveys on noin 2 metriä, korkeus noin 0.6 metriä. Miilun halkaisija on 13.5 metriä. Koordinaatit miilun keskeltä mitattuna ovat 3439300, 7341735

Hiilimiilu 3:

Miilun vallin leveys on 2.5 metriä, korkeus 0.6 metriä ja miilun halkaisija 13.5 metriä. Miilu on puoliksi Louhilammentien, sekä tien ojitukseen liittyvien maansiirtotöiden tuhoama. Koordinaatit miilun keskeltä mitattuna ovat 3439335, 7341709.

Hiilimiilu 4:

Miilun vallin leveys on noin 2 metriä, korkeus noin 0.4 metriä ja halkaisija 10.5 metriä. Miilun luoteispuolella on kuoppia, joista ilmeisesti on otettu maa-ainesta miilujen maavalleihin. Miiluun, sen lounaisreunalle, on kaivettu maakellari (kohde Lintupirtti 3). Kellari on 2.3 metriä pitkä, 2 metriä leveä ja peräosastaan 1.1 metriä syvä. Kellari on vuorattu hirsillä, joten hiilimiilun maakerrostumat eivät ole näkyvillä. Hiilimiilun koordinaatit miilun keskeltä mitattuina ovat 3439321, 7341696. Miilussa kasvaa iältään noin 50 vuoden ikäistä puustoa.

Neljän ensimmäisen hiilimiilun eteläpuolella kulkee molemmilta puolilta ojitettu itä-länsi-suuntainen, vanha tienpohja, joka on mahdollisesti Louhikosken tietä edeltävä tielinjaus.

Hiilimiilu 5:

Miilun vallin leveys on 2 metriä, korkeus 0.7 metriä ja miilun halkaisija 12 metriä. Koordinaatit miilun keskeltä mitattuna ovat 3439266, 7341698

Hiilimiilu 6:

Miilun vallin leveys on 2 metriä, korkeus 0.5 metriä ja miilun halkaisija 11 metriä. Koordinaatit miilun keskeltä mitattuna ovat 3439282, 7341687.

Hiilimiilu 7:

Miilun vallin leveys on 2 metriä, korkeus noin 0.4 metriä ja miilun halkaisija 11 metriä. Koordinaatit miilun keskeltä mitattuna ovat 3439293, 7341673

Hiilimiilu 8:

Miilun vallin leveys on 2 metriä, korkeus 0.3 metriä ja miilun halkaisija, vallin jäljellä olevien osien perusteella arvioituna, on ollut 10 metriä. Miilun pohjois-koillisosa on tuhoutunut ilmeisesti vanhan tielinjalta pusketun maa-aineksen vuoksi. Koordinaatit miilun keskeltä mitattuna ovat 3439315, 7341664.

Hiilimiilu 9:

Miilun vallin leveys on 2 metriä, korkeus 75 senttimetriä ja miilun halkaisija 12 metriä. Koordinaatit miilun keskeltä mitattuna ovat 3439263, 7341675.

Hiilimiilu 10:

Miilun vallin leveys on 2 metriä, korkeus 0.6 metriä ja miilun halkaisija 12.5 metriä. Miilun pohjoisvalli on kuuden metrin matkalta yhteinen hiilimiilun numero 9 vallin kanssa. Tällä matkalla vallin leveys on noin 2.7 metriä. Koordinaatit miilun keskeltä mitattuna ovat 3439260, 7341667.

Hiilimiilu 11:

Miilun vallin leveys on 2 metriä, korkeus 0.5 metriä ja miilun halkaisija 12.5 metriä. Miilun ulkopuolella on pitkänomaiset, noin 30 senttimetriä syvät, kuopanteet, joista on ilmeisesti otettu maata hiilimiilun maavalleihin. Koordinaatit miilun keskeltä mitattuna ovat 3439239, 7341685.

Hiilimiilu 12:

Miilun vallin leveys on 2 metriä, vallin korkeus 0.8 metriä ja miilun halkaisija 13 metriä. Koordinaatit miilun keskeltä mitattuna ovat 3439243, 7341653.

Hiilimiilu 13:

Miilun vallin leveys on 2 metriä, korkeus 0.2 metriä ja miilun halkaisija 12 metriä. Hiilimiilun keskikohta on lähes yhtä korkea, kuin sitä ympäröivä valli. Koordinaatit miilun keskeltä mitattuna ovat 3439223, 7341672

Hiilimiilu 14:

Miilun vallin leveys on 1.5 metriä, korkeus 0.3 metriä ja miilun halkaisija 11.5 metriä. Koordinaatit miilun keskeltä mitattuna ovat 3439233, 7341658. Miilun keskiosa on kasvavien mättäiden vuoksi korkea.

Hiilimiilu 15:

Miilun vallin leveys on 2 metriä, korkeus 0.6 metriä ja miilun halkaisija 12.5 metriä. Koordinaatit miilun keskeltä mitattuna ovat 3439220, 7341645.

Hiilimiilu 16:

Miilun vallin leveys on 1.5 metriä, korkeus 0.3 metriä ja miilun halkaisija 12 metriä. Koordinaatit miilun keskeltä mitattuna ovat 3439207, 7341656. Miilun mättäitä kasvava keskikohta on miilua ympäröivää maanpintaa korkeammalla.

Hiilimiilu 17:

Miilun vallin leveys on noin 2 metriä, korkeus 0.5 metriä ja miilun halkaisija 12.8 metriä. Koordinaatit miilun keskeltä mitattuna ovat 3439197, 7341653.

Hiilimiilu 18:

Miilun vallin leveys on 2 metriä, korkeus 0.6 metriä ja miilun halkaisija 13 metriä. Miilun pohjoispuolella on 6 metriä yhteistä vallia miilun numero 17 kanssa. Tällä matkalla vallin leveys on noin 3.5 metriä. Koordinaatit miilun keskeltä mitattuna ovat 3439197, 7341635.

Hiilimiilu 19:

Miilun vallin leveys on 2 metriä, korkeus 0.5 metriä ja miilun halkaisija 13 metriä. Koordinaatit miilun keskeltä mitattuna ovat 3439175 7341660.

Hiilimiilujen 1, 2, 3, 4 ja 8 päällä kasvaa puustoa. Alueen kaakkoisreunassa olevissa miiluissa on kaakkoon päin, matalat, alaspäin kapenevat aukot valleissa.

Kohteen rajaus

Kohde rajautuu alueena hiilimiilujen levinnän mukaan.

Tulkinta

Hiilimiiluja sota-ajalta.

Lisätietoja

Hiilimiilut sijaitsevat Karl Fazerin metsästysmajakseen rakentaman Lintupirtin välittömässä läheisyydessä. Sota-aikana 1940-luvulla kämpä on toiminut sotavankityömaiden tukikohtana ja hiilimiilut ovat Kari Halmeen tiedon mukaan sota-aikaisia. Näin ollen venäläisiä sotavankeja on mahdollisesti käytetty kyseisten hiilimiilujen rakentamiseen.

Toimenpiteet

--

Tarkastukset

Viranomais-rekisterinro:		Kunto:	0 Ei määritelty
Arvotus:	8 Muu suojeleuarvo	Olotila:	2 Ei käytössä
Selitys:		Kohteen suojele:	9 Muu suojeleuarvo
		Selitys:	

Ympäristön suojele:	0 Ei määritelty
Selitys:	

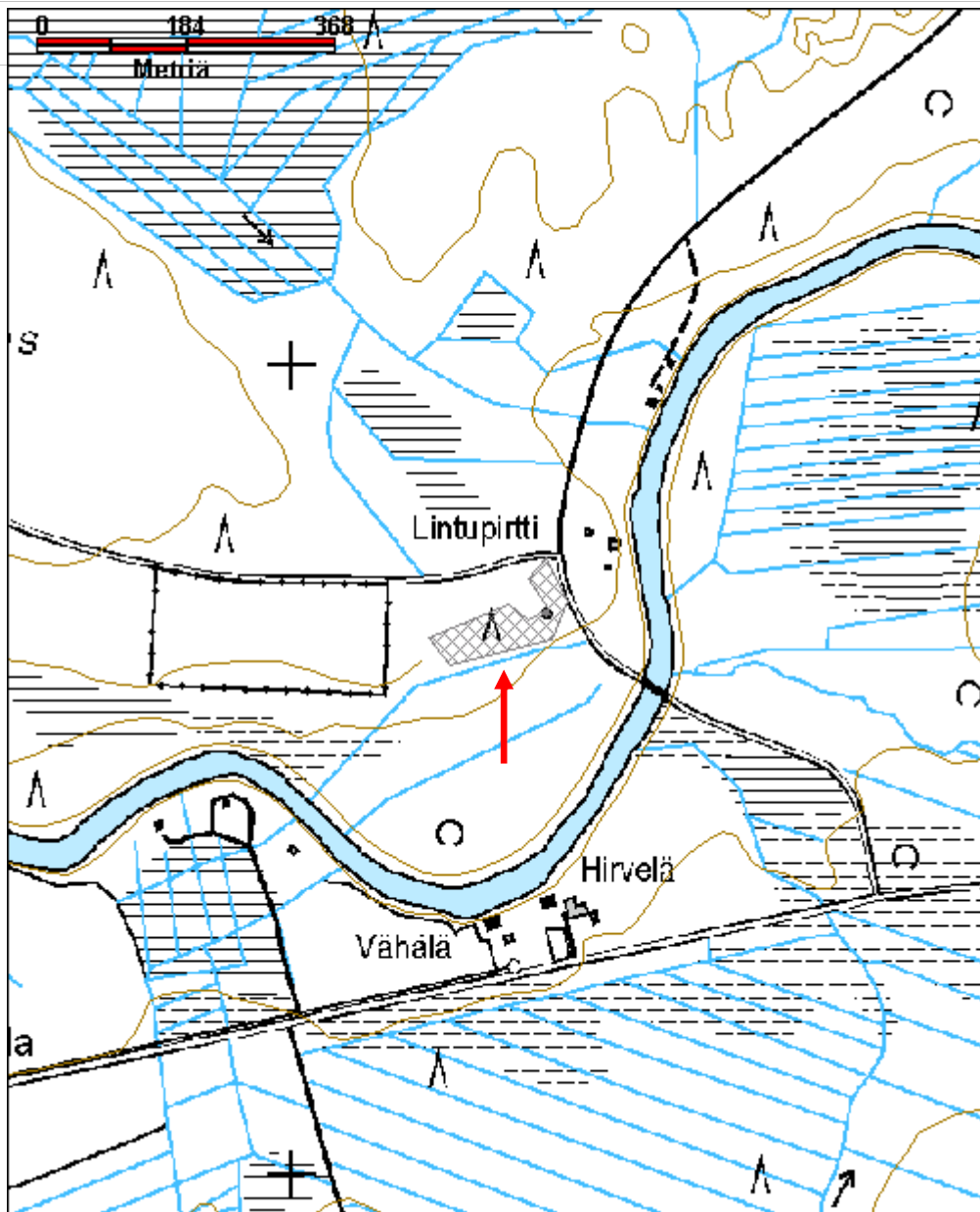


Lintupirtti 2 hiilimiilu 16, kuvattu pohjoisesta. Kuvaaja Inga Nieminen.



Lintupirtti 2 metsuri Martti Rivinoja mittaamassa hiilimiilu 6:n halkaisijaa.
Kuvaaja Inga Nieminen.

Kohdetyyppi:	9 Valmistuspaikat/työpaikat	Copyright:	© Metsähallitus 2008 © Maanmittauslaitos 1/MML/08
Koordinaatit:	X 7341695, Y 3439254, Z 95	Mittakaava:	1:7000



Lintupirtti 3 kellari		MH-tunnus: 145843
Kohdetyyppi:	99 Muu/määrittelemätön	Haltija: 181 Metsätalous Länsi-Lappi
Ajoitus:	7116 Uusi aika	Ylläpitäjä: 181 Metsätalous Länsi-Lappi
Rakentamisvuosi:		Kunta: 845 Tervola
Lukumäärä:		
Koordinaatti-selitys:		Geometria tuotettu: 4 Gps-mittaus, korjaamaton
Koordinaatit:	X 7341692, Y 3439314, Z 95	Löydöt:
<i>Taustatiedot</i>		
Löytyi inventoinnissa.		
<i>Ympäristön kuvaus</i>		
Vähäjoen länsipuoli, Poikkilammentien ja Louhilammentien risteyksen lounaispuoli. Alue on osittain mäntyä, kuusta ja koivua kasvavaa sekametsää ja osittain hakattua taimikkoa, kasvatusluokat 30 ja 10.		
<i>Kohteen kuvaus</i>		
<p>Kohteen Lintupirtti 2 hiilimiilu 4:n lounaispuolelle on kaivettu maakellari. Kellari on 2.3 metriä pitkä, 2 metriä leveä ja takaosastaan 1.1 metriä syvä. Kellarin etuosasta mitattuna korkeus on 1.7 metriä. Oviaukko on 0.75 metriä leveä ja 1,3 metriä korkea. Kellarissa on laudoitettu harjakatto, jonka harjan korkeus kellarin etuosassa on katon reunaosista mitaten noin 30 senttimetriä, madaltuen takaosaa kohti. Kattolautojen päällä on kattohuopa, eli senttaliini. Seinät on vuorattu hirsillä, joita oli laskettavissa kahdeksan hirsikertaa. Kellarin kaakkoisseinällä on 0.3 metrin levyinen hylly, joka on 0.6 metrin korkeudella maasta. Kellarin lattia-ala on laudoilla vuorattu. Laudoista rakennettu ovi on paikoillaan ja se on ollut rautaha"alla suljettava.</p> <p>Kellarin jäännöksestä noin 40 metriä koilliseen on kaksi rautakaminan jäännöstä, kaminan putki, sekä kulmarautaa, joka on ilmeisesti muodostanut kaminan jalat, sekä tynnyri ja peltipurkki sammalta kasvavalla tasaisella alalla. Toisen kaminan kyljessä on kohokuviona paikalleen kolmella niitillä kiinnitetty 17 senttimetriä korkea ja leveimmältä kohdaltaan 17 senttimetriä leveä metallinen kuusi, jonka edessä karhu, joka pitelee etukäpäälissään soikiota, jossa lukee KASTOR. Paikalla ei ole havaittavissa muuta mahdolliseen rakennukseen viittaavaa ja suunnittelija Kari Halmeen mukaan kohteessa ei ole ollut kämppää. Kaminan jäännösten koordinaatit ovat 3439292, 7341700.</p>		
<i>Kohteen rajaus</i>		
Kohde rajautuu pistemäisesti.		
<i>Tulkinta</i>		

Hiilimiiluun kaivettu kellari ja mahdollinen kämpänpaikka.

Lisätietoja

Toimenpiteet

Tarkastukset

Viranomais-rekisterinro:

Kunto: 2 Keskinertainen

Arvotus: 8 Muu suojeluarvo

Olotila: 2 Ei käytössä

Kohteen suojelu: 9 Muu suojeluarvo

Selitys:

Selitys:

Ympäristön suojelu:

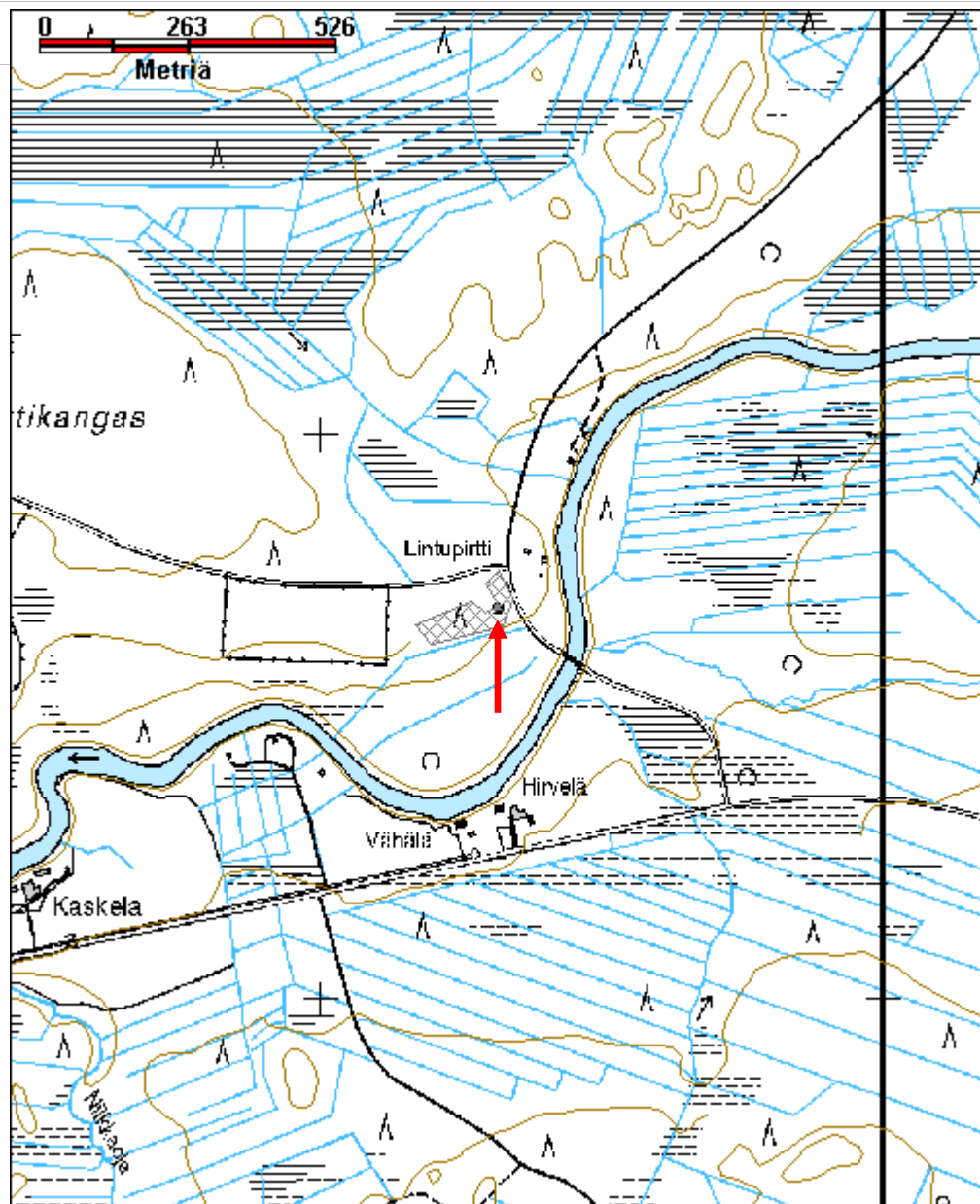
0 Ei määritelty

Selitys:



Lintupirtti 3, hiilimiiluun kaivetun kellarin oviaukko, kuvattu lounaasta. Kuvaaja Inga Nieminen.

Kohdetyyppi:	99 Muu/määrittelemätön	Copyright:	© Metsähallitus 2008 © Maanmittauslaitos 1/MML/08
Koordinaatit:	X 7341692, Y 3439314, Z 95	Mittakaava:	1:10000



Pitkälamminoja kämppä jäännös	MH-tunnus: 152335
--------------------------------------	------------------------------

Kohdetyyppi:	1 Asuinpaikat	Haltija:	181 Metsätalous Länsi-Lappi
Ajoitus:	7116 Uusi aika	Ylläpitäjä:	181 Metsätalous Länsi-Lappi
Rakentamivuosi:		Kunta:	845 Tervola
Lukumäärä:			

Koordinaattiselitys:		Geometria tuotettu:	0 Ei tiedossa
Koordinaatit:	X 7341401, Y 3453815, Z 162	Löydöt:	

Taustatiedot

Kohde löytyi inventoinnissa.

Ympäristön kuvaus

Pitkälamminojan tuoretta kangasmetsää kasvava, ojaa kohti laskeva itäranta, jossa metsän kasvatusluokka on 30. Metsässä kasvaa mäntyjä ja kuusia, kämpän rauniossakasvaa myös koivua. Aluskasvillisuutena alueella on puolukkaa, mustikkaa ja sammalta. Martti Rivinon arvon mukaan raunion päällä kasvavat vanhimmat puut ovat 70-80 vuotta vanhoja.

Kohteen kuvaus

Kohteessa on ojan suuntainen rakennuksen jäännös noin 7 metrin päässä ojasta. Jäännöksen koko on 8 x 11 metriä. Rakennuksen eteläpuolella on lisäksi 6 x 7 metrin kokoinen osa, joka on mahdollisesti ollut jonkunlainen aitaus, kylmä tila tai erillinen huone. Rakennuksen seinälinjoista on enimmillään kaksi hirsikertaa näkyvillä, nekin pääosin kunnan alla. Nurkat on salvottu koirankaulasalvoksella, hirsien päät ovat kierreellä katkottuja.

Rakennuksen etäämmällä ojasta olevan pitkän seinän nurkissa on kiukaat. Kaakkoiskulman kiuas on noin 1,5 x 2 metrin kokoinen ja noin 0.6 metriä korkea. Koilliskulman kiuas on noin 2 x 2.5 metriä ja korkeudeltaan noin 0.5 metriä.

Rakennus on ilmeisesti ollut kaksihuoneinen, mutta ojaa lähinnä oleva alue rakennuksesta on noin tällä hetkellä noin 0.7 metriä alempana kuin rakennuksen ojasta kauempana oleva osa ja on mahdollista, että alempi tasanne on ollut erillistä tilaa. Tilojen välissä on rakennuksen suuntaisesti harjanne, joka muodostuu 0.5 metriä korkeasta maapenkasta. Rakennuksen keskellä ojaan päin eli lounaaseen on oviaukko. Rakennuksen itäseinustalla on oviaukko koillisnurkan kiukaan vieressä, eteläisemmän huoneen seinähirret ovat siinä määrin lahonneet, ettei mahdollisen oviaukon paikka ole enää selkeästi määriteltävissä.

Rakennuksen eteläpuolisen mahdollisen kylmän tilan oviaukko on itäseinällä, rakennuksen lämpimän osan vieressä.

Rakennuksen koillisnurkan ulkopuolella on noin 1.2 x 0.6 metrin kokoinen, 0.4 syvä kuoppa. Ilmeisesti maata on käytetty maapenkan tekemiseen.

Kohteen rajaus

Kohde rajautuu pistemäisesti.

Tulkinta

Kämpän jäännös.

Lisätietoja

Toimenpiteet

Tarkastukset

**Viranomais-
rekisterinro:**

Kunto: 2 Keskinertainen

Arvotus:

8 Muu suojeluarvo

Olotila: 2 Ei käytössä

**Kohteen
suojaus:** 9 Muu suojeluarvo

Selitys:

Selitys:

Ympäristön suojele:

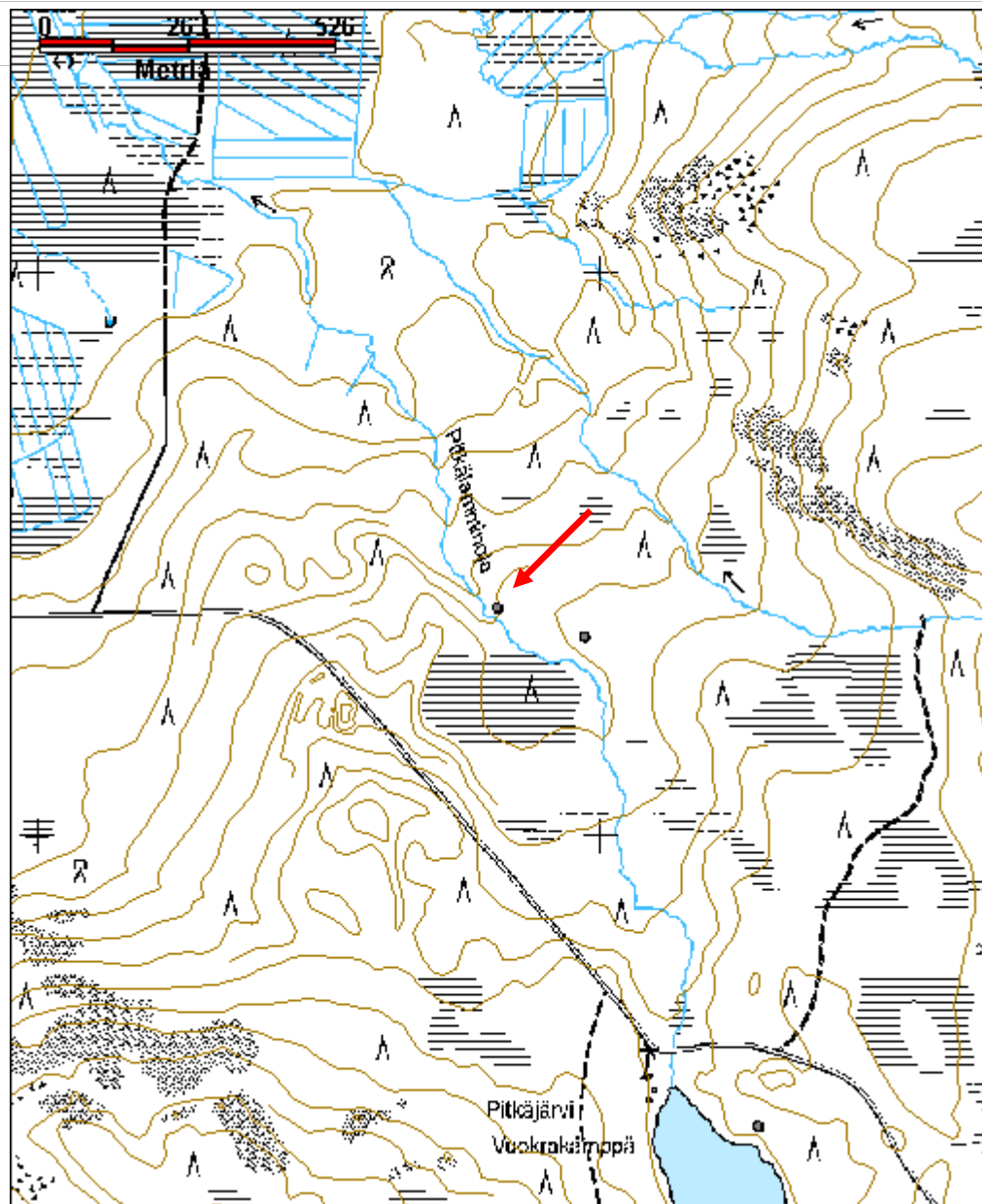
0 Ei määritelty

Selitys:



Pitkälamminoja kämppä, kuvattu luoteesta. Kuvaaja Inga Nieminen.

Kohdetyyppi:	1 Asuinpaikat	Copyright:	© Metsähallitus 2008 © Maanmittauslaitos 1/MML/08
Koordinaatit:	X 7341401, Y 3453815, Z 162	Mittakaava:	1:10000



Pitkälamminoja 2 kämppä jäännös	MH-tunnus: 152369
--	------------------------------

Kohdetyyppi:	1 Asuinpaikat	Haltija:	181 Metsätalous Länsi-Lappi
Ajoitus:	7116 Uusi aika	Ylläpitäjä:	181 Metsätalous Länsi-Lappi
Rakentamisvuosi:		Kunta:	845 Tervola
Lukumäärä:			

Koordinaattiselitys:		Geometria tuotettu:	4 Gps-mittaus, korjaamaton
Koordinaatit:	X 7341350, Y 3453970, Z 165	Löydöt:	

Taustatiedot

Sutigis-havainto.

Ympäristön kuvaus

Pitkälamminojan tuoretta kangasmetsää kasvava itäranta, jossa metsän kasvatusluokka on 30. Alueella kasvaa mäntyjä, kuusia, katajaa ja aluskasvillisuutena mustikkaa ja sammalia. Rakennuksen sisällä puusto on lähinnä koivuja ja kuusia. Martti Rivinojan arvion mukaan vanhimmat puut paikalla ovat noin 60-vuotiaita.

Kohteen kuvaus

Noin 25 metrin päässä Pitkälamminojasta on 15 x 8 metrin kokoinen rakennuksen jäännös, joka keskivaiheilla on kolme hirsikertaa jäljellä seinästä. Hirret on katkottu kirveellä ja sahalla ja rakenteessa on käytetty nauloja. Rakennuks on lahonnut alapuolelta siten, että eteläpäädyssä on jäljellä päätykolmion huippu, kurkihirttä ja ruodepuita.

Rakennuksen jäännöksestä noin 13 m lounaaseen noin 20 metrin etäisyydellä purosta on 3 x 4 metrin kokoinen saunan jäännös koordinaattipisteessä 3453960, 7341330. Hirsien aukot ovat sammaleella tilkityt. Rakennuksen kaakkoiskulmassa on seinälinjoissa 6 hirsikertaa jäljellä. Rakennuksen lounaiskulmassa on kiuas, jonka halkaisija on noin 1.5 metriä ja korkeus 0,4 metriä. Hirret ovat sahattuja. Saunan eteläseinustalla on seinähirsissä lauteiden tukipuut. Itäseinustalla on oviaukko kohti kämppäarakennusta. Lauteiden ympäristössä seinän sisäpinnat ovat mustuneet. Rakennuksen koilliseen seinustalla on kattorakennetta lahonneen seinälinjan päällä. Saunan itäpuolella on kaksi kuoppaa, joista todennäköisesti on otettu maata rakennuksen maapenkkaan. Kuopat ovat noin 1 x 0.7metrin kokoisia ja syvyydeltään 0.3 metriä.

Saunarakennuksen koillispuolella, noin 17 m päässä on noin 8 x 10 metrin kokoinen aitaus, jonka pohjoispuolella on noin 8 x 13 metrin kokoinen rakennus. Rakennuksen länsiseinän keskivaiheilla on 4 x 5 metrin kokoinen ulkoneva osa, jonka lounaisnurkassa on noin 2 x 2 m kokoinen, 0,4 metrin korkuinen kiuas. Rakenteessa on nauloja ja rautalankaa sekä metallia, joka on mahdollisesti reenjalas. Rakennus sijaitsee koordinaattipisteessä 3453973,

7341358.

Rakennuksen pohjoispuolella metsässä noin 10 metrin päässä on puhkiruostunut, tynnyristä tehty peltikamiina

Kohteen rajaus

Kohde rajautuu pistemäisesti.

Tulkinta

Kämpän saunan ja mahdollisesti tallin jäännökset.

Lisätietoja

Toimenpiteet

Tarkastukset

**Viranomais-
rekisterinro:**

Kunto: 2 Keskinertainen

Arvotus:

8 Muu suojeluarvo

Olotila: 2 Ei käytössä

**Kohteen
suojaus:** 9 Muu suojeluarvo

Selitys:

Selitys:

Ympäristön suojele:

0 Ei määritelty

Selitys:



Pitkälamminoja 2, rakennuksen eteläpääty, kuvattu etelästä. Kuvaaja Inga Nieminen.

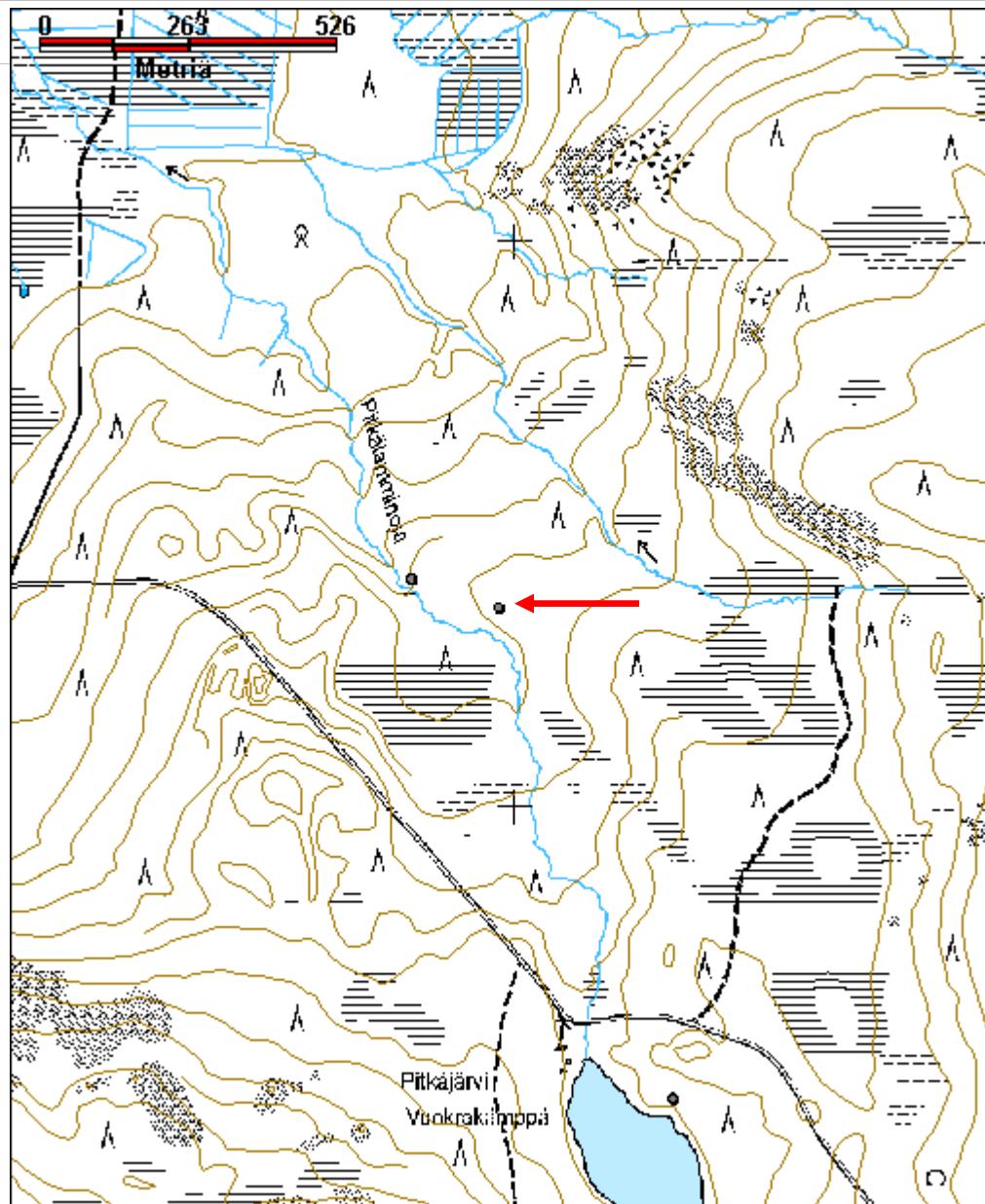


Pitkälamminoja 2 saunarakennus kuvattu luoteesta. Kuvaaja Inga Nieminen.



Pitkälamminoja 2 aitaus, kuvattu lounaasta. Kuvaaja Inga Nieminen.

Kohdetyyppi:	1 Asuinpaikat	Copyright:	© Metsähallitus 2008 © Maanmittauslaitos 1/MML/08
Koordinaatit:	X 7341350, Y 3453970, Z 165	Mittakaava:	1:10000



Pitkälampi 3 leimapuu jäännös	MH-tunnus: 152333
--------------------------------------	------------------------------

Kohdetyyppi:	9 Valmistuspaikat/työpaikat	Haltija:	181 Metsätalous Länsi-Lappi
Ajoitus:	7116 Uusi aika	Ylläpitäjä:	181 Metsätalous Länsi-Lappi
Rakentamisvuosi:		Kunta:	845 Tervola
Lukumäärä:			

Koordinaatti-selitys:		Geometria tuotettu:	4 Gps-mittaus, korjaamaton
Koordinaatit:	X 7340022, Y 3454571, Z 180	Löydöt:	

<i>Taustatiedot</i>
Kohde löytyi inventoinnissa.
<i>Ympäristön kuvaus</i>
Kl 40. pitkälammen havumrtsää kasvava kangasmetsä. Hiekkamaa, puolukkaa, mäntyä.
<i>Kohteen kuvaus</i>
Kohteessa noin noin 20 metriä pitkä kelo, jonka kyljessä länteen päin 1.5 metrin korkeudella noin 10 x 5 senttimetrin kokoinen pilkka, jossa on sisäkaarteesta epätasaista puolikuuta muistuttava leimakirveen leima.
<i>Kohteen rajaus</i>
Kohde rajautuu pistemäisesti.
<i>Tulkinta</i>
Yksityisen yhtiön leimaama leimapuu.
<i>Lisätietoja</i>

<i>Toimenpiteet</i>

<i>Tarkastukset</i>

Vir ano mai	Kunto: 2 Keskinertainen
----------------------------	--------------------------------

s-
rek
iste
rin
ro:

Arvotus: 8 Muu suojeluarvo

Selitys:

Olotila: 2 Ei käytössä

**Kohteen
suojaus:** 9 Muu suojeluarvo

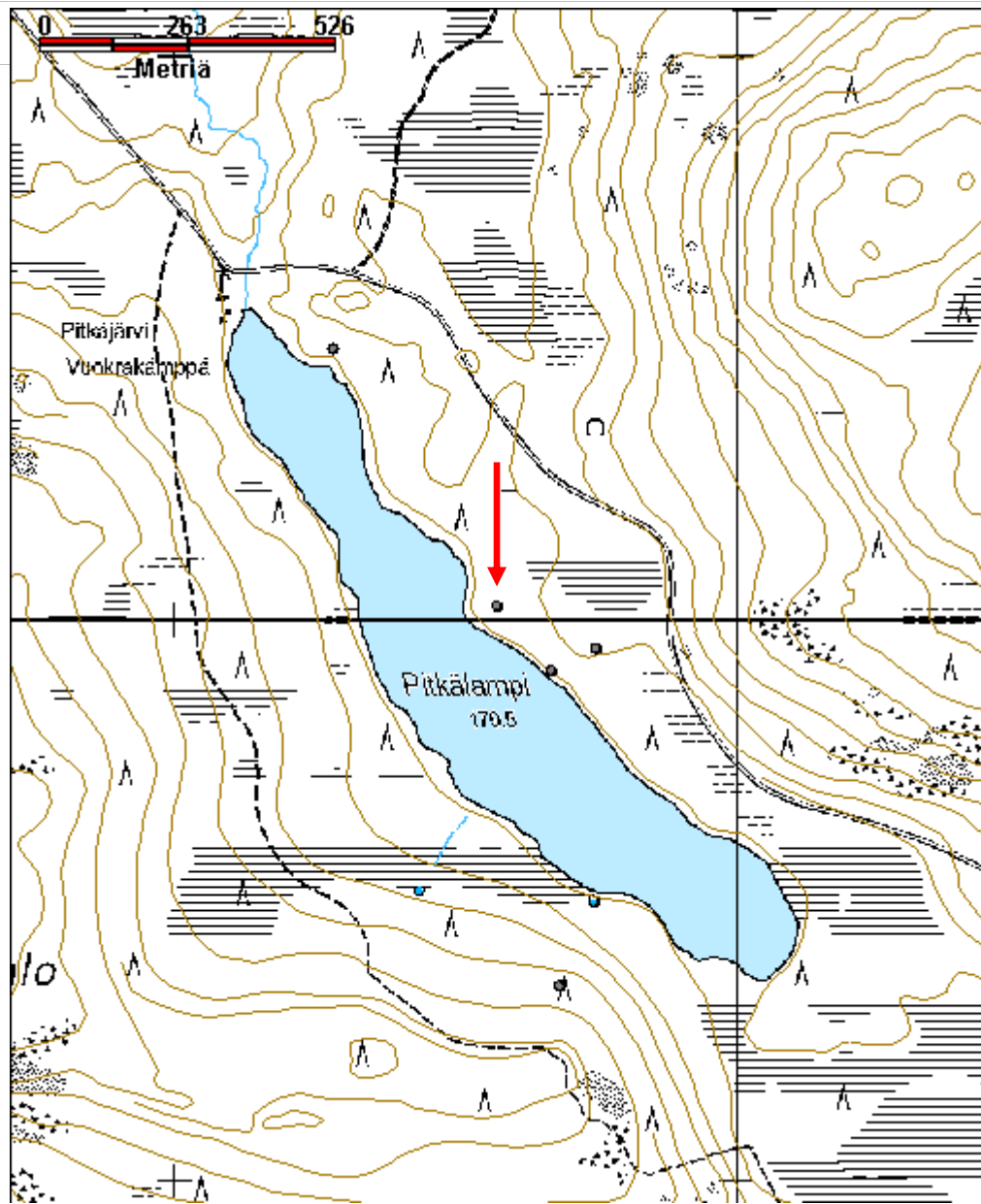
Selitys:

Ympäristön suojelu:	0 Ei määritelty
Selitys:	



Pitkälampi 3 leimapuun leima, kuvattu lännestä. Kuvaaja Inga Nieminen

Kohdetyyppi:	9 Valmistuspaikat/työpaikat	Copyright:	© <i>Metsähallitus</i> 2008 © <i>Maanmittauslaitos</i> 1/MML/08
Koordinaatit:	X 7340022, Y 3454571, Z 180	Mittakaava:	1:10000



Pitkälampi 4 leimapuu jäännös	MH-tunnus: 152331
--------------------------------------	-----------------------------

Kohdetyyppi:	9 Valmistuspaikat/työpaikat	Haltija:	181 Metsätalous Länsi-Lappi
Ajoitus:	7116 Uusi aika	Ylläpitäjä:	181 Metsätalous Länsi-Lappi
Rakentamisvuosi:		Kunta:	845 Tervola
Lukumäärä:			

Koordinaatti-selitys:		Geometria tuotettu:	4 Gps-mittaus, korjaamaton
Koordinaatit:	X 7339947, Y 3454747	Löydöt:	

Taustatiedot

Löytyi inventoinnissa.

Ympäristön kuvaus

Pitkälammen itäpuolinen, mäntyä ja kuusta kasvava kangasmetsä. Metsän kasvatusluokka on 40.

Kohteen kuvaus

Kohteessa on vanha kelo, jossa on kaksi leimakirveenleimaa, toinen pohjoiseen ja toinen itään. Pilkat ovat noin 1.5 metrin korkeudella. Pohjoiseen osoittava pilkka on noin 10 x 8 senttimetrin kokoinen, itään osoittava pilkka on noin 7 x 4 senttimetrin kokoinen. Pilkoissa on sisäkaaresta epätasaista puolikuuta muistuttavat yksityisen yhtiön leimat.

Kohteen rajaus

Kohde rajautuu pistemäisesti

Tulkinta

Yksityisen yhtiön leimaama leimapuu.

Lisätietoja

Toimenpiteet

Tarkastukset

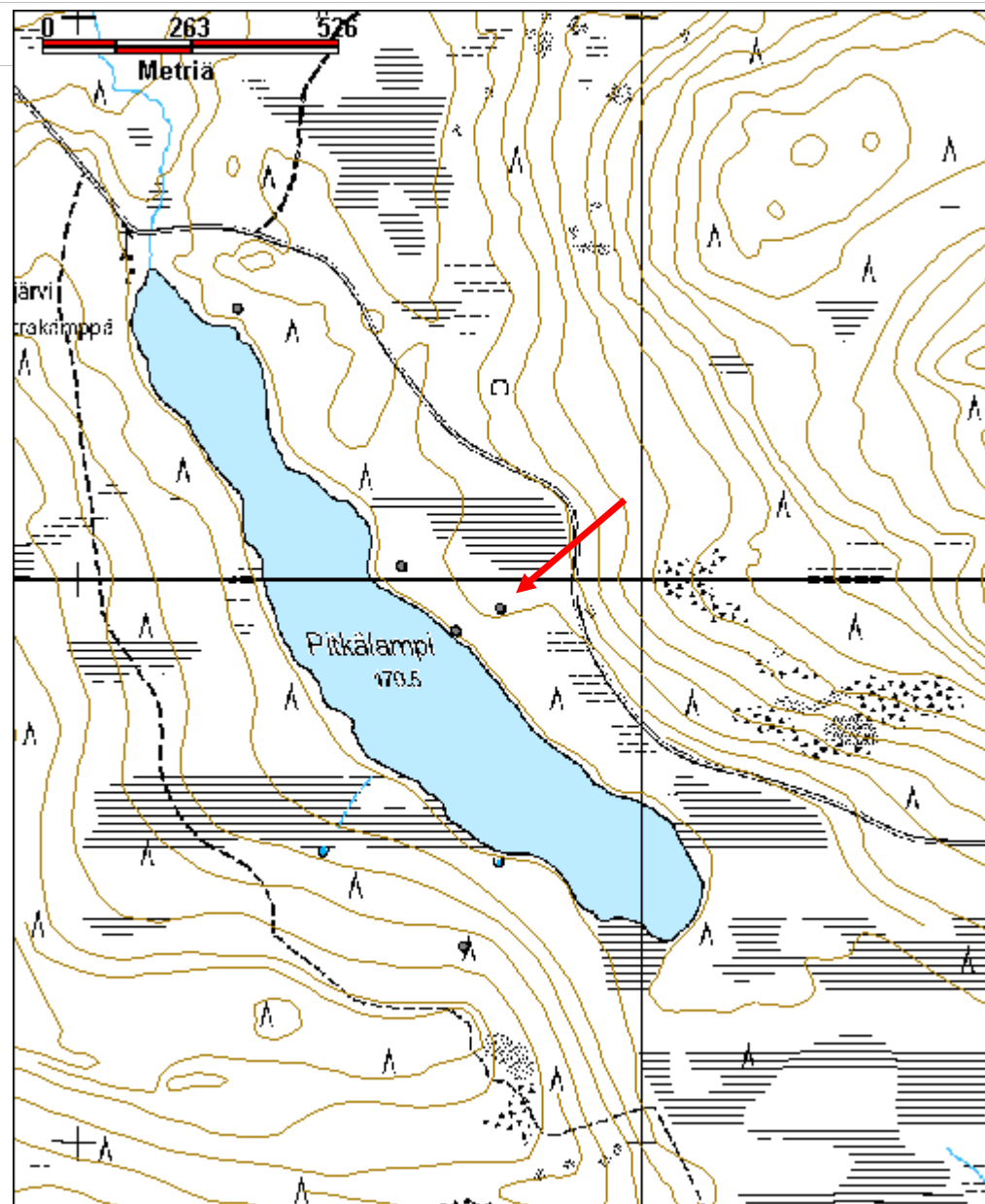
Viranomaisrekisterinro:	Kunto:	2 Keskinertainen
	Olotila:	2 Ei käytössä

Arvotus:	8 Muu suojeluarvo	Kohteen suojelu:	9 Muu suojeluarvo
Selitys:		Selitys:	
Ympäristön suojelu:	0 Ei määritelty		
Selitys:			



Pitkälampi 4, leimapuun leima, kuvattu pohjoisesta.
Kuvaaja Inga Nieminen.

Kohdetyyppi:	9 Valmistuspaikat/työpaikat	Copyright:	© <i>Metsähallitus</i> 2008 © <i>Maanmittauslaitos</i> 1/MML/08
Koordinaatit:	X 7339947, Y 3454747	Mittakaava:	1:10000



Liitteet

Liite 1

Käytetyt Metsähallituksen kartat

- Talouskartat Ranuan hoitoalueesta. Laadittu vuosien 1979-1982 metsätalouden tarkastuksen yhteydessä. Perä-Pohjolan Piirikuntakonttori. Mittakaava 1:20 000
- 4-lehtinen talouskartta Kemihaaran hoitoalueesta. Tehty Metsähallituksessa vuonna 1929. Mittakaava 1:40 000.
- 3-lehtinen talouskartta Ranuan itäisestä hoitoalueesta. Tehty metsähallinnon Pohjanmaan piirikuntakonttorissa v. 1959 ja täydennetty v. 1968 Mittakaava 1: 40 000.
- 3-lehtinen talouskartta Ranuan läntisestä hoitoalueesta. Tehty metsähallinnon Pohjanmaan piirikuntakonttorissa v. 1959 ja täydennetty 1968. Mittakaava 1: 40 000.
- Talouskartat Ranuan hoitoalueesta. Perä-Pohjolan piirikuntakonttori. Laadittu vuosien 1979-1982 metsätalouden tarkastuksen yhteydessä. Mittakaava 1: 20 000.
- Talouskartta Kemin hoitoalueesta. Laadittu vuoden 1968 kartastoon. Mittakaava 1: 20 000
- Talouskartat Kemin hoitoalueesta. Laadittu vuoden 1968 Metsätaloustarkastuksen yhteydessä. Perä-Pohjolan piirikuntakonttorin arvioimistoimisto. Mittakaava 1: 40 000.
- Talouskartat Kemin hoitoalueesta. Laadittu vuoden 1974 metsätalouden välitarkastuksen yhteydessä. Perä-Pohjolan piirikuntakonttori. Mittakaava 1: 20 000.
- Kartta Kruununmaasta, lin tarkastus- ja Simon metsänhoitoalueesta. Mittaukset vuodelta 1898. Mittakaava 1: 16 000.
- 2 karttaa Kruununmaasta lin tarkastuspiirissä, Simon metsänhoitoalueessa. Mittaukset vuodelta 1901 ja 1902. Mittakaava 1: 16 000.
- 6-lehtinen talouskartta Kemin hoitoalueesta. Tehty Metsähallituksessa v. 1928 ja 1929. Mittakaava 1: 40 000
- 4-lehtinen talouskartta Kemin hoitoalueesta. Tehty Metsähallituksessa v. 1944. Mittakaava 1: 40 000
- 4 osainen Kemin hoitoalueen yleiskartta. Tehty Metsähallituksessa v. 1912. Mittakaava 1: 40 000

- Peruskartat vuodelta 1974. Maanmittaushallituksen kartografinen osasto. Mittakaava 1:20 000
- Topografiset kartat vuodelta 1964 ja 1965. Maanmittaushallituksen topografinen toimisto. Mittakaava 1: 20 000.
- Peruskartat vuodelta 1970. Maanmittaushallituksen topografinen toimisto. Mittakaava 1: 20 000.
- Ranuan hoitoalueen yleiskartta. Valmistettu Metsähallituksessa v. 1908. Mittakaava 1: 40 000

Liite 2

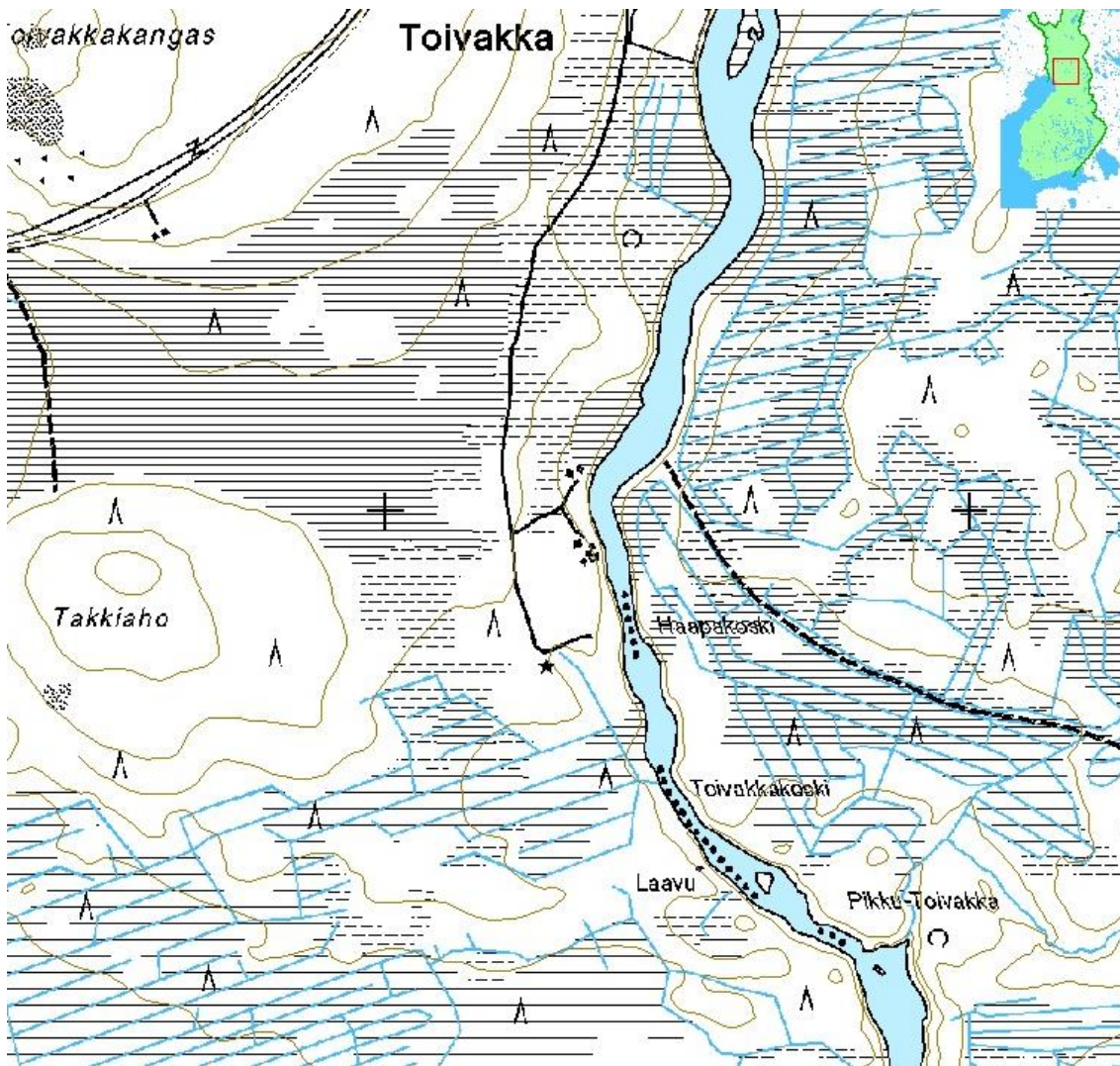
Kohteen nimi: Pikku Toivakka		
Kohdetyyppi:	irtolöytöpaikka	Haltija:
Ajoitus:		Ylläpitäjä:
Rakentamivuosi:		Kunta:
Lukumäärä:	1	
Koordinaattiselitys:		Geometria tuotettu:
Koordinaatit:	3493275.85, 7323733.60	Löydöt:
Taustatiedot		
Löytyi inventoinnissa.		
Ympäristön ja kohteen kuvaus		
Ojitetulla metsäalueella hiekkatien käänöpaikan päästä alkavan polun alussa kvartseja hiekkamaan pinnassa. Maan pintaa on viistetty ojaa kohti. Alueella ei havaittu muita merkkejä esihistoriallisesta kohteesta. Hiekassa ei havaittu likamaakerrosta, hiekkakerroksen paksuus oli noin 5 cm, sen alla turvetta noin 3 cm.		
Kohteen kuvaus		
Kvartseja hiekan pinnalla 5 kpl, jätettiin paikalleen.		
Kohteen rajausta piste		
Tulkinta		
Kvartsintyöstöpaikka, tuhoutunut		
Lisätietoja		
Toimenpiteet		
Tarkastukset		
Viranomaisrekisterinro:		Kunto: .
Arvotus:		Olotila:
		Kohteen suojele:

Selitys:**Selitys:****Ympäristön
suojelu:
Selitys:**

Pikku Toivakka kvartsien löytöpaikka kuvattu pohjoisesta.



Tien pinnalla havaittiin viisi kvartsi-iskosta.



Kvartsien löytöpaikka merkitty karttaan mustalla tähdellä pohjoisesta tulevan hiekkatien päätöskohtaan, Haapakosken länsipuolelle.