


Arkkif. 228/13.8.2012

**KOKEMÄKI
KESKUSTATAAJAMAN OSAYLEISKAAVAAN LIITTYVÄ
ARKEOLOGINEN INVENTOINTI**



**Jouko Pukkila
Satakunnan museo 2011**



SATAKUNNAN MUSEO

Tiivistelmä.

Satakunnan museo teki Kokemäellä keskustaajaman kaavoitustyöhön liittyvän arkeologisen inventoinnin Kokemäen kaupungin tilauksesta 9.-20.5.2011. Inventointialueelta tunnetaan runsaasti sekä kiinteitä muinaisjäännöksiä että irtaimien esineiden löytöpaikkoja. Vanhat kohteet tarkastettiin ja uusia etsittiin lähinnä aiemmin tunnettujen kohteiden lähistöltä, kartta-analyysien perusteella paikannettuja historiallisen ajan kylätontteja sekä yleisöilmoituksia tarkastamalla. Uusina kohteina löydettiin mm. kivikautinen asuinpaikka, kaksi röykkiökohdetta, kallioon hakattu rajamerkki, rakenteita vanhalta kylätontilta ja historiallisen ajan maarakenteita.

Sisällysluettelo

Johdanto	2
Lähestymiskartta	3
Peruskartta	4
Kohdekartta	5
Muinaisjäännösrekisterissä olevat kohteet	6
Hakala	7
Köönikänmäki	9
Leikkimäki	24
Perävainionmäki	27
Satakunnan peruna Oy:n tehdastontti	35
Malmi	37
Teljä	40
Mäkelä	45
Suorannanmäki	48
Käräjämäki	51
Ylivuoltee	54
Riihimäki	57
Myllymäki (Pusso)	60
Maamieskoulu 1	65
Maamieskoulu 2	68
Lehtimäki	71
Orjapaadenkallio	73
Koskenkylä Linnaluoto/Åberg	76
Leikkimäki (Äimälä)	82
Koskenkylä Isoluoto/Aborg	85
Haistila Orjapaasi	92
Pyhän Marian kirkon paikka	94
Pusso	96
Lauri	98
Väylä	100
Iso-Horelli	102
Ojala	104
Rantala	107
Nappari	110
Vaimala	113
Katavaluoto	115
Näpi	117
Mäki-Ketala	119
Yli-Parma	130
Uudet kohteet	133
Hirvihaka 1	134
Hirvihaka 2	140
Haapala	149
Vuoltee	158
Kuoppala	161
Villiön kylätontti	176
Haistilan kylätontti	179
Paistila	182
Mäki-Ketalan rajamerkki	185
Ojalankallio	189
Krootila	193

JOHDANTO

Satakunnan museo teki Kokemäellä keskustaajaman kaavoitustyöhön liittyvän arkeologisen inventoinnin Kokemäen kaupungin tilauksesta. Työn suoritti FM Jouko Pukkila. Maastotyöt tehtiin 9.-20.5.2011.

Inventointialue sijaitsee Kokemäen keskustan ja Kokemäenjoen molemmin puolin ja se on rakennettua aluetta, keskustassa on taajama-asutusta, jota ympäröi pääasiassa maatalousvaltainen alue. Inventointialueelta tunnetaan runsaasti sekä kiinteitä muinaisjäännöksiä että irtaimien esineiden löytöpaikkoja. Lähes kaikkien kunto ehdittiin tarkastaa. Uusia kohteita etsittiin lähinnä aiemmin tunnettujen kohteiden lähintä ympäristöä laajemmalla alueella sekä tarkastamalla kartta-analyyysien perusteella paikannettuja historiallisen ajan kylätontteja. Kolmanneksi uusia kohteita etsittiin paikkakuntalaisilta lehtijuttujen jälkeen tulleita yleisöilmoituksia tarkastamalla.

Seudun muinaisjäännskanta on monipuolinen ja lukumääräisesti runsas sekä alueellisesti merkittävää. Esimerkiksi kuppikivet ja – kalliot, joita alueella on, ovat Kokemäenjoen rautakautisen asutuksen ainoat tunnetut, vaikka niitä sekä Hämeessä että Varsinais-Suomessa on runsaasti. Rautakautiset kalmistot ovat Kokemäenjoen varren vanhimmat merkit asutuksesta ja osoittavat seutua asutun rautakauden alkupuolelta 200-300 -luvuilta jKr. keskiajalle ja mahdollisesti aivan nykypäivään asti. Tärkeän kokonaisuuden muodostavat Tulkkilassa sijaitsevat Perävainionmäen-Köönikänmäen-Leikkimäen-Teljän-Henrikin saarnahuoneen muodostamat muinaisjäännökset, jotka ajoittuvat rautakauden alusta keskiajalle. Rautakautta varhaisempaa asutusta edustavat pronssikauden röykkiöhautaukset ja irtaimien esineiden löytöpaikat. Etenkin jälkimmäisiä on alueella Suomen mittakaavassa erittäin runsaasti.

Havainnot dokumentoitiin sanallisesti, valokuvaamalla ja tekemällä tiettyjä rutiininomaisia mittauksia. Sanallisessa kuvauksessa keskityttiin dokumentoimaan havaitun ilmiön mitat arvioituina järjestyksessä suurin pituus – suurin leveys – suurin korkeus. Viimeksi mainittu saattaa joissain tapauksissa olla edellistä suurempi. Raportissa ilmoitetaan myös pituusakselin suunta, joka mitattiin kompassilla. Havaituille rakenteille ja muille ilmiöille mitattiin koordinaatit Garmin GPSmap 76CSx –nimisellä GPS:llä. Käytetty mittajärjestelmä oli YKJ 3 eli yhtenäiskoordinaatiston mukainen. Tähän raporttiin tulokset on muunnettu EuReF35 –järjestelmän mukaisiksi Geodeettisen laitoksen koordinaattimuutos sivun <http://coordtrans.fgi.fi/transform.jsp> avulla. Rajaustarkkuutena toimi GPS-laitteen ilmoittama mittaustuloksen virhemarginaali, joka sääolosuhteista ja maaston peitteisyydestä johtuen vaihteli +-3 - +- 8 m välillä. Mittaus suoritettiin kohteen keskeltä, paitsi pitkänomaisissa rakenteissa, joissa mittaus suoritettiin kummastakin päästä ja tarvittaessa myös muista kohdista. Kohteet valokuvattiin digitaalisella kameralla Canon IXUS 60. Kuvaan pyrittiin saamaan paitsi itse kohde niin ympäristöä ja etenkin niitä asioita, joihin myös sanallisessa kuvauksessa oli kiinnitetty huomio.

Kivirakenteissa tarkasteltiin myös sitä, minkälaisista kivistä rakenne oli tehty: olivatko ne lohkokiviä (rinnakkaisilmaisuudelle on teräväsärmäinen kivi) vai luonnonkiviä. Erikseen havainnoitiin, onko rakenteessa punaisia hiekkakivilaakoja. Lohkokivistä etsittiin poranjälkiä. Kiviä verrattiin myös lähimmässä ympäristössä esiintyviin kivien ulkoasuun ja karkeasti myös kivilajeja vertailtiin. Dokumentoinnin yhteydessä kiinnitettiin huomio myös ympäristön topografisiin ominaisuuksiin, etäisyyteen peltoon, vesistöön, tiehen yms. nykyiseen rakenteeseen, ympäristön muokkaukseen ja etsittiin mahdollisia selityksiä rakenteen synnylle (esim. ojan teossa syntynyt kivikko). Edelleen huomioitiin, oliko kohde maa- vai kalliopohjalla ja millainen kasvillisuus oli ympäristössä vallitsevana.

Raportissa havainnot ryhmitelty siten, että ensin tulevat muinaisjäänösrekisterissä jo olevat kohteet ja seuraavaksi uudet kohteet. Uusissa kohteissa on käsitelty ne, jotka inventoija on katsonut mahdollisesti muinaisjäänöksen määrittelyn täyttäväksi. Kun uusissa kohteissa on kohdassa ”rauhitusluokka” jokin merkintä, se on inventoijan ehdotus.

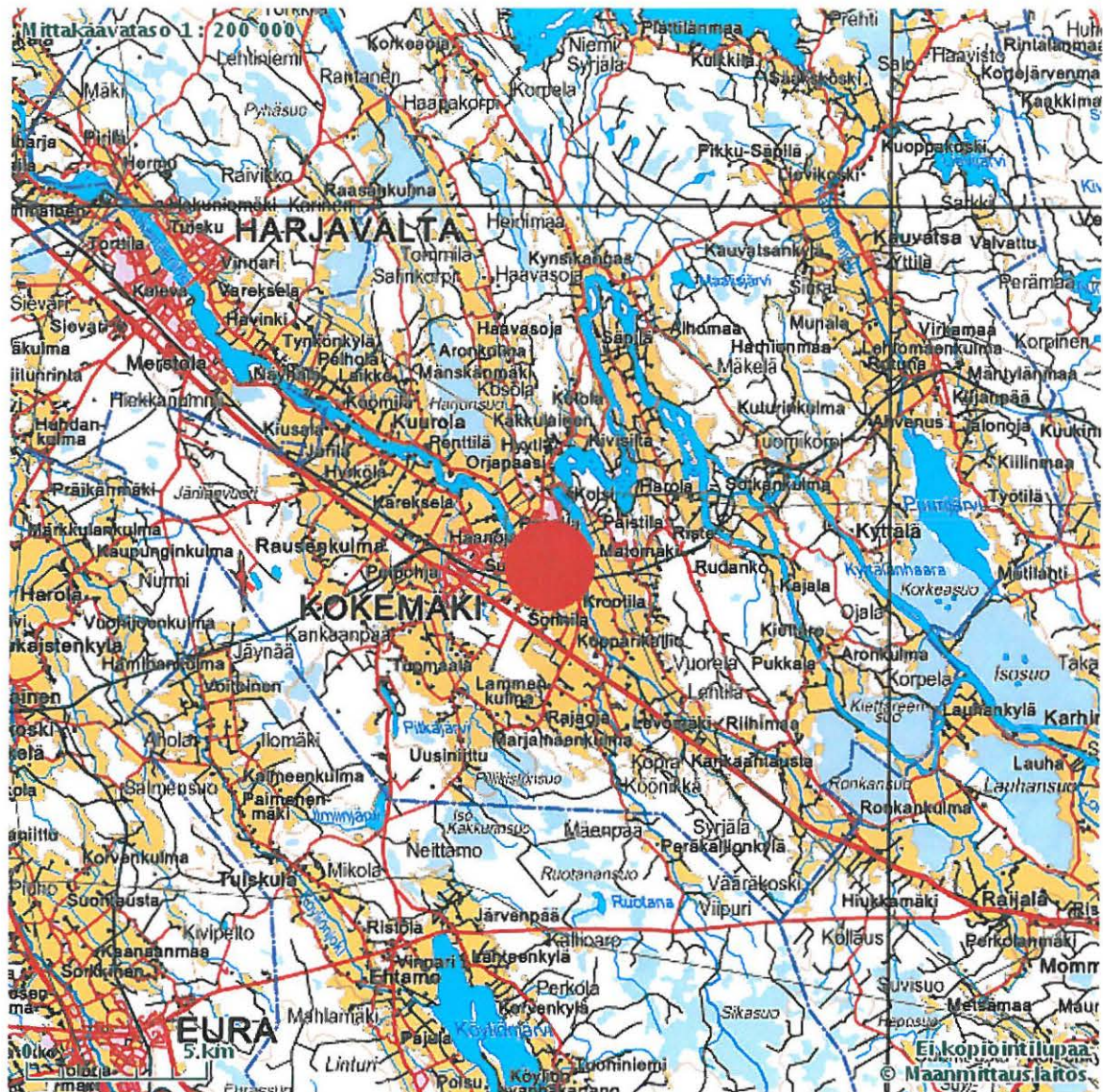
Inventoinnista laadittua kertomusta säilytetään Satakunnan museon arkistossa, kopio on toimitettu Museovirastoon. Löydöt on luetteloitu Kansallismuseon kokoelmiin.

Turussa 9.8.2011

Jouko Pukkila

Lähestymiskartta

Mk 1:200 000

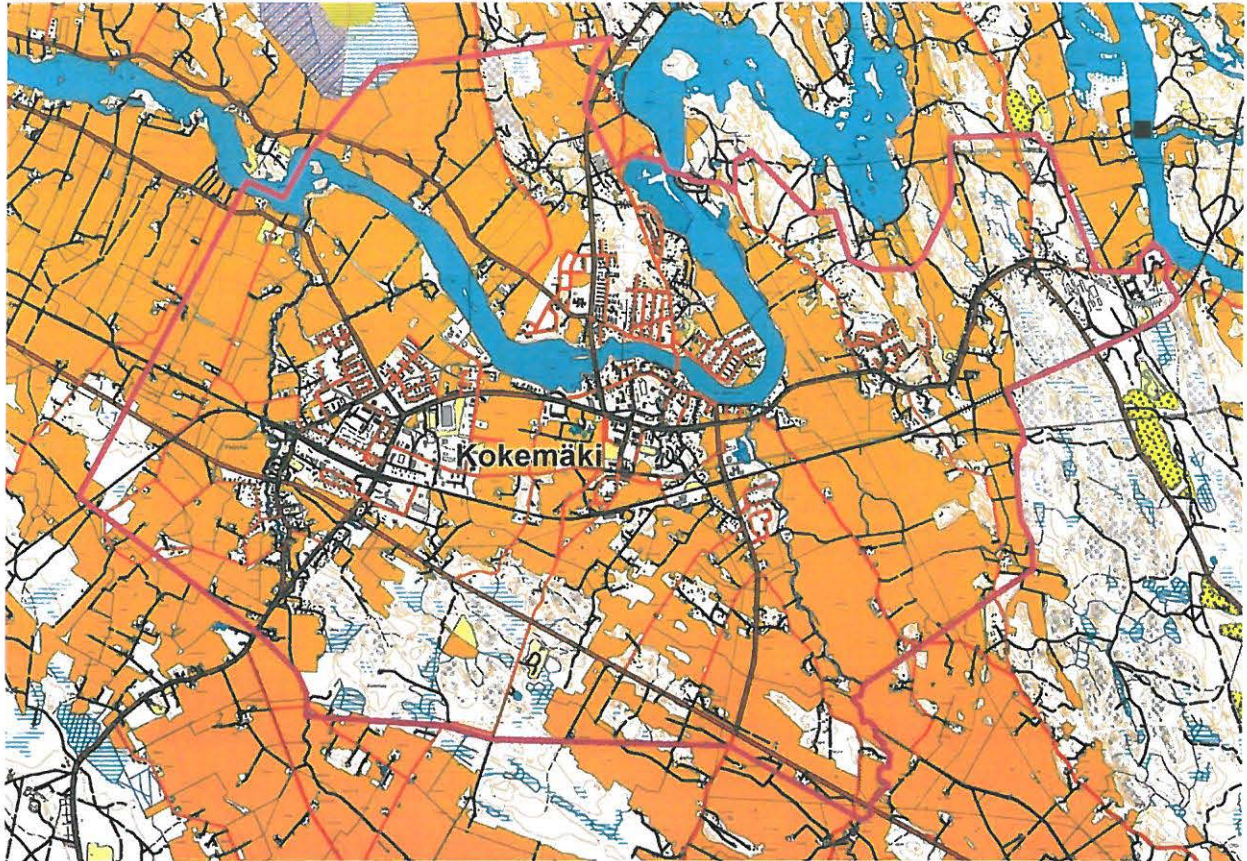


© Maanmittauslaitos, lupa nro 623/MML/11
Pohjakartta © Maanmittauslaitos lupanro 623/MML/11

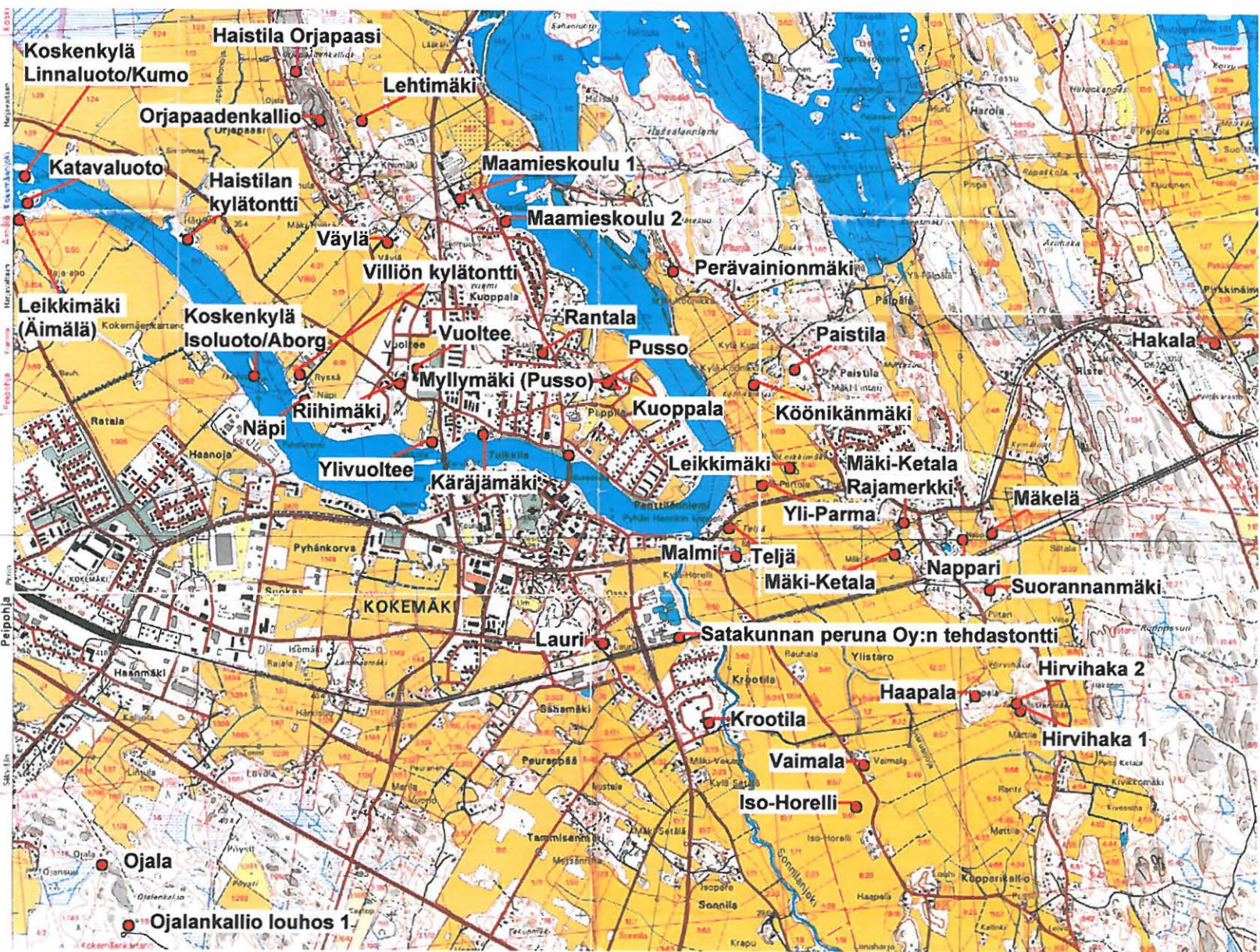
Peruskarttaote

Inventointialue on merkitty punaisella viivalla

Mk 1:20 000



© Maanmittauslaitos, lupa nro 623/MML/11
Pohjakartta © Maanmittauslaitos lupanro 623/MML/11



MUINAISJÄÄNNÖSREKISTERISSÄ OLEVAT KOHTEET

Hakala

Mj-rekisterinumero 271010006

Perustiedot

MJ-tyyppi: Hautapaikat
Rauhoitusluokka: 3
Ajoitus: Kivikautinen
Lukumäärä: 1
Peruskartta: 113412 Kokemäki

Koordinaatit: P=6800981 I=254480
P(YKJ)=6803835 I(YKJ)= 3254551
z: 58 m

Koordinaattiselite: Muinaisjäännösrekisterin mukainen
Etäisyystieto: Kokemäen kirkosta noin 4 km itäkoilliseen

Arkistotiedot

Aikaisemmat tutkimukset Julius Ailio 1990, Esko Sarasmo 1948
Aikaisemmat löydöt: KM 5590:1-2 Kivikirves ja taltta

Inventointi 2011

Aika: 11.5.
Karttaotteet: Peruskarttaote

Kohdekuvaus

Tutkimuskertomus

Sijainti ja maasto:

Pieni metsäinen harjanne, jonka läpi on tehty tie ja jonka reunamilla on asutusta..

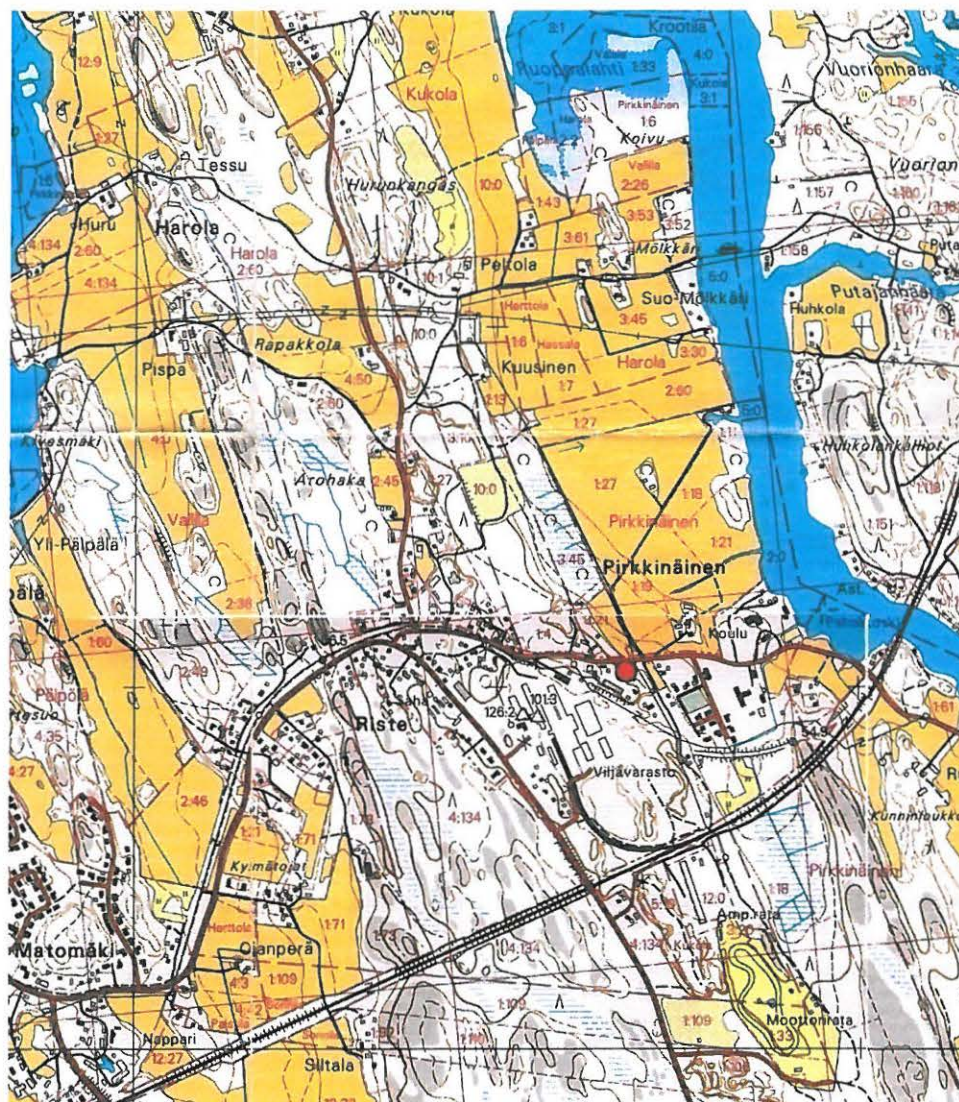
Kohteen kuvaus:

Mahdollinen nuorakeraaminen hauta on sijainnut Mälkkärin tilan maalla, entisellä Hakalan palstatilalla. Paikalta on löydetty kellaria tehtäessä venekirves ja oikokirves 80 cm syvästä "kovasta hiekasta". Alue on ilmeisesti jäänyt uudisrakentamisen ja tien leventämisen jalkoihin, sillä mitään havaintoja muinaisjäännöksestä ei tehty.

Lähestymiskartta

Inventointialue on merkitty punaisella viivalla

Mk 1:400 000



© Maanmittauslaitos, lupa nro 623/MML/11
Pohjakartta © Maanmittauslaitos lupanro 623/MML/11

Köönikänmäki

Mj-rekisterinumero 271010013

Perustiedot

MJ-tyyppi: muinaisjäännösryhmät
Rauhoitusluokka: 1
Ajoitus: rautakautinen

Peruskartta: 113412 Kokemäki

Koordinaatit: P= 6800976 I= 252028
P (YKJ): 6803830 I (YKJ): 3252098
z: 41-50 m mpy

Koordinaattiselite: Muinaisjäännösrekisterin mukainen
Etäisyystieto: Kokemäen kirkosta 1,3 km koilliseen.

Arkistotiedot

Aikaisemmat tutkimukset K.Killinen inventointi , J.R. Aspelin kaivaus 1885, Alfred Hackman 1897 kaivaus, H.J. Heikel kaivaus 1901, Theodor Schvindt kaivaus 1901, Juhani Rinne tarkastus 1905, Esko Sarasmo inventointi 1946, Anna-Liisa Hirviluoto tarkastus 1963, Tuula Heikkurinen tarkastus 1983, Nina Strandberg inventointi 1998

Aikaisemmat löydöt: KM 2388:1-38, KM 3441:1-36, KM 345:a-d, KM 3892:1, KM 4569:1, KM 4569:2, KM 4569:3

Inventointi 2011

Aika: 10.5.
Karttaotteet: Peruskarttaote 2 kpl
Kaivausten yleiskarttoja 2 kpl

Kohdekuvaus

Tutkimuskertomus

Sijainti ja maasto:

Kalmisto ja kuppikivet Kylä-Köönikän talon länsi- ja eteläpuolella metsäisessä pellon keskelle ulottuvassa saarekkeessa noin 200 m päässä Kokemäenjoen itärannasta. Mäki on kalliopohjainen ja lakialue noin 100-100 m laajuinen. Sillä on tehty jonkin verran pienimuotoista metsänhoitotyötä, mutta hautoihin ei ole koskettu.

Kohteen kuvaus:

Köönikänmäkeen kuuluu aikaisempien tutkimusten perusteella ainakin 22 matalaa röykkiötä, joiden läpimitta vaihtelee 3-12 m välillä. Inventoinnissa 2011 näistä löydettiin 17. Seitsemän röykkiötä on tutkittu ja tutkimusten jälkeen ennallistettu. Röykkiöiden pohjois- ja kaakkoispuolella on yhteensä kuusi kuppikiveä ja rantaan vievän tien varressa vielä yksi. Yksi kivi on siirretty kotiseutumuseon pihaan. Kuppikiviä ei tarkastettu vuonna 2011, koska alue oli tuolloin hevoslaitumena.

Röykkiö 1 on 5 x 4 x 0,2-0,3 m kokoinen sammaloitunut, isoista kivistä tehty rakenne, kivien koko 30-50 cm. Pienen mäen reunassa.

6800990 / 252030
6803845/ 3252099
mittaustarkkuus +/- 5 m.

Röykkiö 2 on peltotien ja pellon puristuksessa oleva heinittynyt ja sammaloitunut kumpare. 5x4 m laajuinen, korkeutta on vaikea arvioida, koska alkuperäistä maanpintaa on luontaisen kivisyyden takia vaikea hahmottaa. Voi olla 0,5 tai vain 0,2 m. Keskellä on iso kivi. Tien puoleisessa leikkauksessa näkyy tuhkansekaista multamaata.

680101 2/ 252038
6803867/3252107
mittaustarkkuus +- 6.m

Röykkiö 3 on pienikivinen noin 4x3 m laajuinen kivikko sammaleen alla. Tien vieressä, jolla puolella rajaa on iso kivi. Maan sekainen.

68010 10/ 252041
6803865/3252111
mittaustarkkuus +- 6 m.

Röykkiö 4 on suora neljän kiven rivi ja niihin luoteispuolella rajoittuva 2 x 2 m laajuinen kivikko. Isoja kiviä.

680100 2/ 252046
6803857/3252115
mittaustarkkuus +- 5 m.

Röykkiö 5 on 5,5 x 5 x 0,2 m kokoinen sammalen ja heinän peittämä matala kivikko. Kiviä ei näy, mutta tuntuu ja arviolta ne ovat 20-40 cm kokoisia.

680 1000/ 252055
6803855/3252124
mittaustarkkuus+- 5 m.

Röykkiö 6 on 3 x 3 x 0,3 m kokoinen tasalakinen heinittynyt ja sammaloitunut rakenne. Kivet isoja.

GPS-mittaus antoi virheelliset koordinaatit.

Röykkiö 7 on edellisestä 7 m päässä alueella, jossa nyt on hevoslaidun, joten koordinaatteja ei mitattu. Laidunnuksen tuloksena soikea rakenne erottuu selkeästi, se on isompien kivien reunustama ja pikkukivien täyttämä 5 x 3 m kokoinen röykkiö

Koordinaatteja ei mitattu.

Röykkiö 8 on 4 x 4 x 0,2 m kokoinen matala, sammalen ja karikkeen peittämä röykkiö rinteessä. Reunassa erottuu 40-60 cm kokoisia kiviä, muita ei näy.

6800979 / 252056
6803834/3252125
mittaustarkkuus +- 6 m.

Röykkiö 9 on 4 x 4 x 0,3 m kokoinen sammalen ja karikkeen peittämä röykkiö rinteessä. Keskeltä loivasti kuopalla. Kiviä ei näy.

6800982 / 252049
6803837/3252118
mittaustarkkuus +- 6 m.

Röykkiö 10 on 7 x 7 x 0,3 m kokoinen sammalen peittämä laakea kivikko rinteän alaosassa. Näkyvissä olevat kivet ovat 40-50 cm kokoisia.

6800984 / 252037
6803839/3252106
mittaustarkkuus +- 4 m.

Röykkiö 11 on selkeä, isoista kivistä (40-80 cm) tehty 6 x 6 x 0,5 kokoinen harvahko kiviladelmä. Kivet sammaloituneet. Mahdollisesti jonkinlaista ladottua reunaa.

6800977 / 252033
6803832/3252102
mittaustarkkuus +- 5 m.

Röykkiö 12 on melkein edellisessä kiinni. Se muodostuu 3 x 3 m alalla olevasta sammaloituneesta kivikosta. Kivet ovat noin 40 cm kokoisia, yksi on 80 x 40 cm kokoinen.

6800990 / 252029
6803845/ 3252098/
mittaustarkkuus +- 5 m

Röykkiö 13 on 7 x 7 x 0,2 kokoinen matala, sammalen ja karikkeen peittämä röykkiö. Keskellä on iso, 5 x 3 x 0,4 m kokoinen maakivi.

6800974/ 252056
6803829/3252125
mittaustarkkuus +- 5 m.

Röykkiö 14 on 5 x 5 x 0,3 m kokoinen karikkeen peittämä matala kivikko. Kivet ovat 30-50 cm.

6800962/252058
6803817/3252127
mittaustarkkuus +- 4 m

Röykkiö 15 on 9 x 9 x 0,4 m laajuinen reunakehällinen röykkiö mäkialueen korkeimmalla kohdalla. Karikkeen peittämä.

6800963/252068
6803818/3252138
mittaustarkkuus +- 5 m.

Röykkiö 16 on halkaisijaltaan 10 m matala röykkiö.

6800956/252064
6805811/3252133
mittaustarkkuus +- 4 m

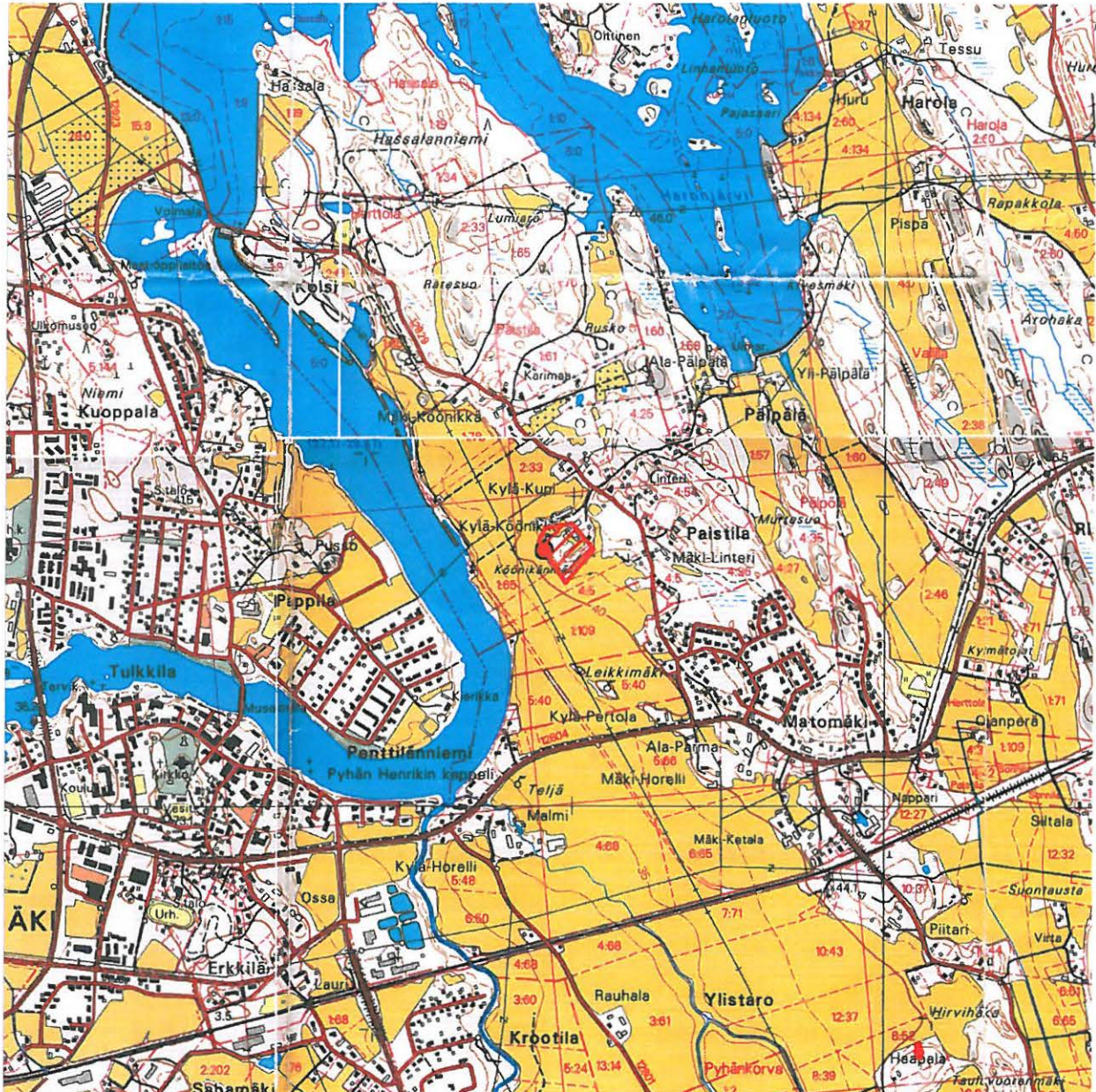
Röykkiö 17 on 6 x 6 x 0,3 m kokoinen kekomainen ja pienikivinen 20 – 30 cm. Sammaleen ja karikkeen peittämä röykkiö.

6800952/252050
6803807/3252119
mittaustarkkuus +- 5 m.

Peruskarttaote

Kohde on merkitty punaisella pallolla, muinaisjäännösrekisterin mukainen rajaus punaisella vinorasterilla

Mk 1:10 000



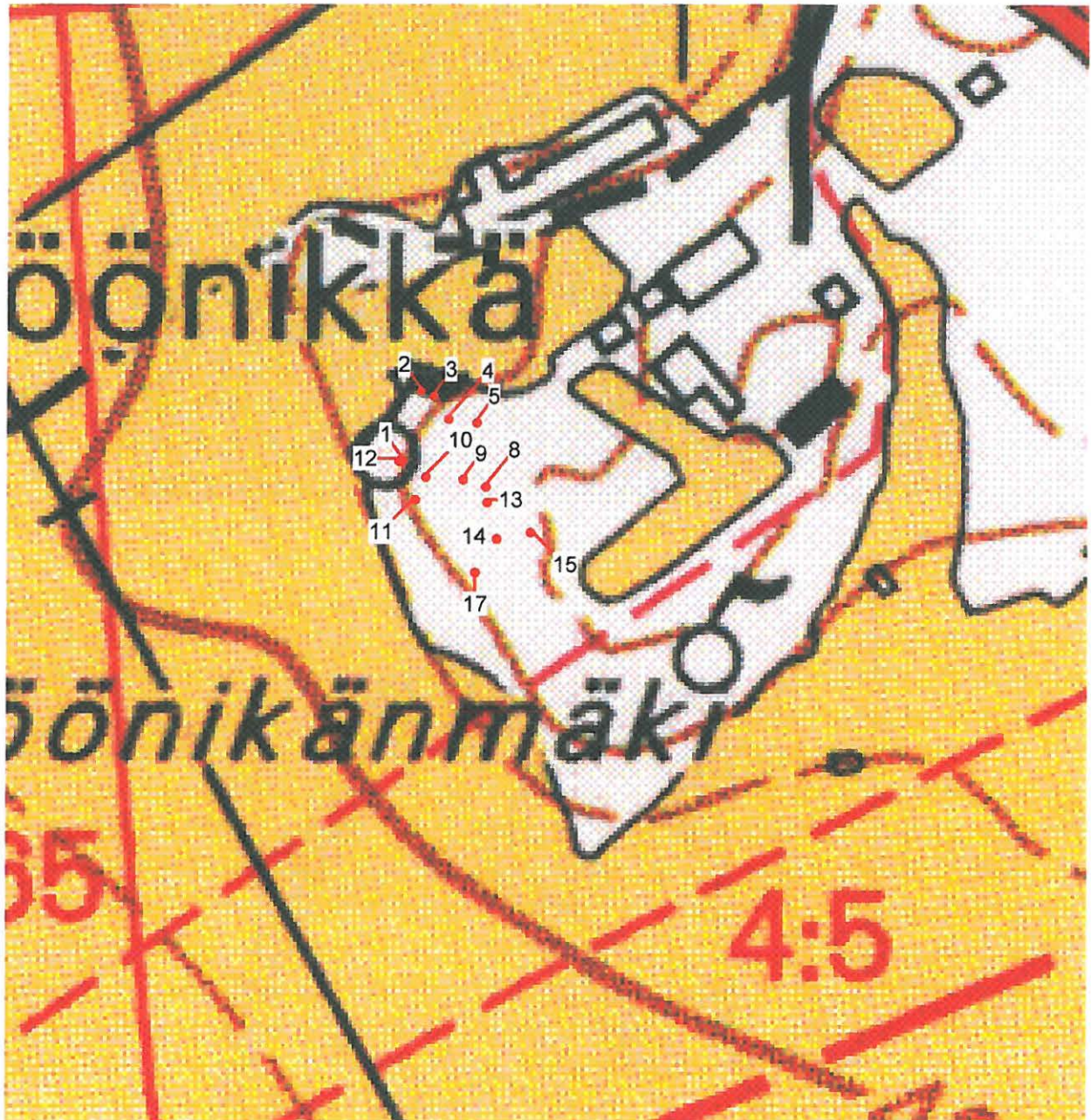
© Maanmittauslaitos, lupa nro 623/MML/11

Pohjakartta © Maanmittauslaitos lupanro 623/MML/11

Peruskarttaote

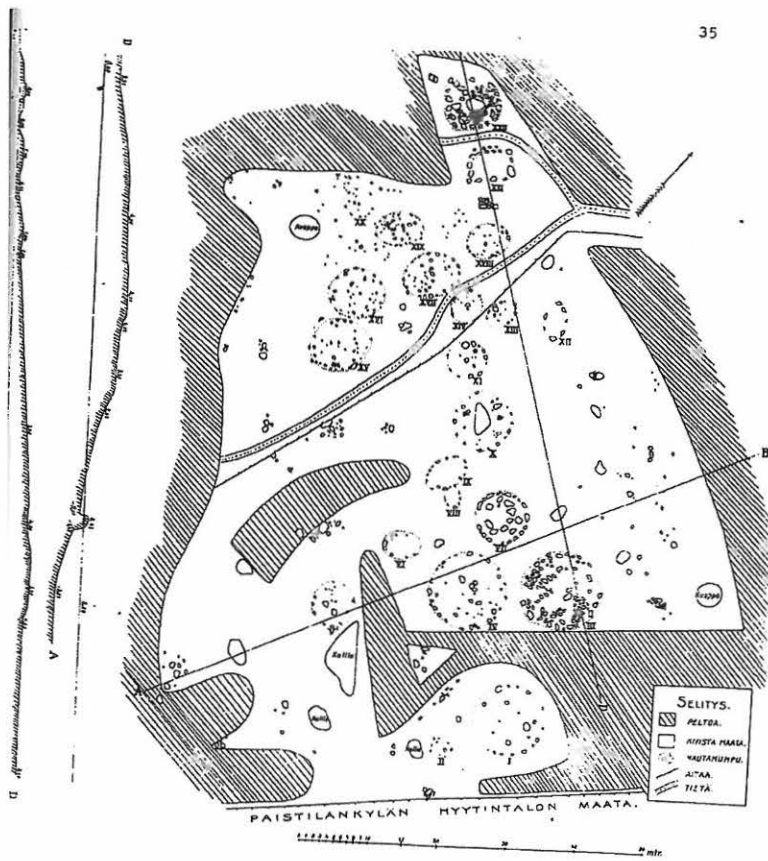
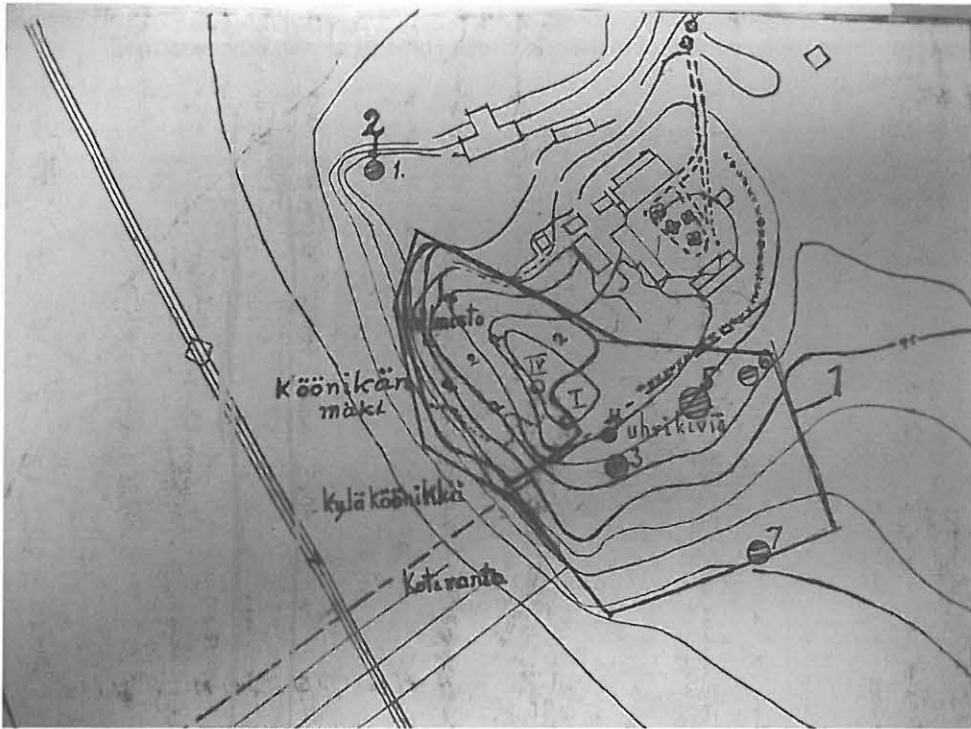
Vuoden 2011 inventoinnissa dokumentoidut röykkiöt ja niiden numerot on merkitty punaisella.

Mk 1:2 000



© Maanmittauslaitos, lupa nro 623/MML/11
Pohjakartta © Maanmittauslaitos lupanro 623/MML/11

Kaivauskarttoja





Röykkiö 1



Röykkiö 2.



Röykkiö 3



Röykkiö 4



Röykkiö 5



Röykkiö 6



Röykkiö 7



Röykkiö 8



Röykkiö 9



Röykkiö 10



Röykkiö 11



Röykkiö 12



Röykkiö 13



Röykkiö 14



Röykkiö 15



Röykkiö 16



Röykkiö 17

Leikkimäki

Mj-rekisterinumero 271010014

Perustiedot

MJ-tyyppi: muinaisjäännösryhmät

Rauhoitusluokka: 1

Ajoitus: rautakautinen

Peruskartta: 113412 Kokemäki

Koordinaatit: P: 6800520 I: 252177
P (YKJ): 6803374 I (YKJ): 3252248
z: 40 m mpy

Koordinaattiselite: Muinaisjäännösrekisterin mukainen
Etäisyystieto: Kokemäen kirkosta 1,3 km itään

Arkistotiedot

Aikaisemmat tutkimukset 1946 Esko Sarasmo inventointi, 1962 Anna-Liisa Hirviluoto tarkastus, 1983 Tuula Heikkurinen tarkastus, 1983 Esa Laukkanen kaivaus, 1984 Esa Laukkanen kaivaus, 1985 Minna Korolainen kaivaus, 1986 Anna-Maija Kolehmainen kaivaus, 1998 Nina Strandberg inventointi, 1998 Leena Koivisto hoito

Aikaisemmat löydöt: TYA 224, TYA 250, TYA 288, TYA 346

Inventointi 2011

Aika: 10.5.

Karttaotteet: Peruskarttaote

Kohdekuvaus

Tutkimuskertomus

Paikalla on suoritettu kaivaustutkimuksia useana vuonna 1980-luvulla. Löydöt ajoittavat kalmiston kansainvaellusajalta ristiretkiaikaan.

Sijainti ja maasto:

Matala tasalakinen, osittain maapeitteinen luode-kaakko – suuntainen kaksiosainen kalliomäki Kokemäenjoen itärannalla peltoaukean keskellä.

Kohteen kuvaus:

Kuppikiviä, joista toinen on 1,2 x 2,2 m ja korkeus on 0 - 50 cm ja sijaitsee muinaisjäännösrekisterin mukaan pohjoiseen viettävällä maalla rinteeseen sivussa ja toinen on edellisestä 2 m itään ja on kooltaan 1,5 x 2,10 m ja korkeus 35 cm, ei löydetty, vaikka kaikki soveliaat kivet tarkastettiin. Osaa isoistakin kivistä on siirrelty ja on luultavaa, että kivet ovat poissa alkuperäisiltä paikoiltaan. Sen sijaan kolmas kuppikallio löydettiin. Eteläisemmän mäen lounaiskulman kuppikallio on noin 3 m kallon jyrkästä seinämästä ja päälle ladotusta kiviröykkiöstä 5 m tasaisella kalliolla. Paikalla havaittiin 21 kpl kuppeja (muinaisjäännösrekisterin mukaan määrä on 27). Kalliopaljastuman reunat ovat sammaloituneet ja kauempana maan peittämiä heinittyneitä kohtia. Keskellä kuppikivialuetta on kunnallinen korkeuspultti. Havaitut kupit ovat 75 x 50 cm alalla. Osa muodostaa harvan paririvin. Kuppien halkaisija on 3-6 m ja syvyys 2-3 cm.

S – päässä on 8 x 6 m kokoinen lohkokivinen uusi röykkiö

6800475/252198

6803330/3252268

mittaustarkkuus +/- 6 m.

Peruskarttaote

Kohde on merkitty punaisella pallolla, muinaisjäännösrekisterin mukainen rajaus punaisella vinorasterilla

Mk 1:10 000



© Maanmittauslaitos, lupa nro 623/MML/11
Pohjakartta © Maanmittauslaitos lupanro 623/MML/11



Leikkimäki.



Kuppikallion sijainti mäen lounaisosassa.

Perävainionmäki
Mj-rekisterinumero 271010015

Perustiedot

MJ-tyyppi: muinaisjäännösryhmät
Rauhoitusluokka: 1
Ajoitus: pronssikautinen, rautakautinen

Peruskartta: 113412 Kokemäki

Koordinaatit: P: 6801613 I: 251660
P (YKJ): 6804467 I (YKJ): 3251730
z: 40-45 m mpy

Koordinaattiselite: Muinaisjäännösrekisterin mukainen
Etäisyystieto: Kokemäen kirkosta 1,5 km koilliseen

Arkistotiedot

Aikaisemmat tutkimukset 1961 Unto Salo tarkastus, 1969 Unto Salo kaivaus, 1970 Unto Salo kaivaus, 1971 Unto Salo kaivaus, 1980 Paula Purhonen kaivaus, 1984 Teija Tiitinen hoito, 1992 Tuula Heikkurinen-Montell tarkastus, 1998 Nina Strandberg inventointi

Aikaisemmat löydöt: SatM 17824: 1-820, KM 20874

Inventointi 2011

Aika: 10.5.
Karttaotteet: Peruskarttaote 2 kpl

Kohdekuvaus

Tutkimuskertomus

Sijainti ja maasto:

Kohde on kallioinen ja metsäinen alue Kokemäenjoen itärannalla noin 100 m päässä. Joen puolelta aluetta rajaavat peltoalueet, jotka paikoin ulottuvat ylös rinteä kallioiden välissä. Alueen halki kulkee voimalinja, jonka tolpat ovat paikoin aivan röykkiöiden välittömässä läheisyydessä. Linjan aukkoa pidetään auki raivaamalla siltä puustoa, minkä seurauksena siellä täällä on hakkuujätettä.

Kohteen kuvaus:

Paikalla on havaittu ja tutkittu 7 röykkiötä. 2011 havaittiin mahdollisesti yksi röykkiö lisää. Aikaisemmin havaitun röykkiöalueen laajuus on 60 x 40 m. Röykkiöissä oli yleensä useita polttohautauksia ja ne ajoittuvat kansainvaellus- viikinkiaikaan. Osa röykkiöistä on rakennettu kivikautisen ja mahdollisesti pronssikautisen kulttuurikerroksen päälle.

Röykkiö 1: 6 (w-e) x 4 m kokoinen röykkiö jokeen viettävän tasaisen kallion loivassa rinteessä kalliopohjalla. Kivet ovat 5-25 cm kokoisia, muutama 30-50 cm kokoinen on röykkiön reunalla ylärinteen puolella. Korkeus on 2-30 cm. Lähin ympäristö siisti.

6801626/ 251617
6804481/3251685/
mittaustarkkuus +- 5 m

Röykkiö 2: 7x7 m, 20-40 cm kokoinen matala rakenne. Sammaloitunut, osin vesaikon peittämä röykkiö sähkölinjan reunassa. Kivet 15-35 cm, muutama isompi. Lohkokiviä.

6801627/ 251633

6804482/3251702
mittaustarkkuus +-4 m

Röykkiö 3: noin 10x10 m laaja 40-60 cm korkea röykkiö. Röykkiön keskikohdasta sen SW-reunaan ulottuu noin 4 x 2,5 x 1,5 m kokoinen viistopintainen siirtolohkare. Kivet ovat isompia kuin röykkiöissä 1 ja 2. 20-40 cm, muutama isompi. Päältä on hakattu vesaikkaa (liittyyne sähkölinjan raivaamiseen). Kivet sammaloituneet. Sähkölinjan keskellä. Enin osa pyöreäkulmaisia. Pienen harjanteen reunassa.

6801618/ 251652
6804473/3251721
mittaustarkkuus +- 3 m

Röykkiö 4: 7 (N-S) x 6 m, 20-40 cm korkea röykkiö, joka on tehty 20-40 cm kokoisista kivistä. Kivet ovat sekä terävä- että pyöreäkulmaisia. Keskellä on 1,3 x 1,6 m kokoinen kivi. Päällä on hakkuujätettä (vieressä on kallioon kiinnitetty kyltti, jossa teksti "Raivaussopimusalue. Fingrid"). Lakialueella kallion notkelmassa, aivan sähkötolpan vieressä.

6801584/ 251663
6804439/3251732
mittaustarkkuus +- 4 m

Röykkiö 5 on omalla peltosaarekkeellaan oleva noin 5 x 5 x 0,3 m kokoinen sammaloitunut, 20-35 cm kokoisista kivistä tehty matala röykkiö. Laakea, päällä vesaikkaa.

6801483/ 251689
6804338/3251758
mittaustarkkuus +- 6 m.

Röykkiö 6 on 11 (N-S) x 6 x 0,3-0,5 m kokoinen pitkänomainen röykkiö röykkiön 4 W-puolella siitä noin 10 m päässä. Näiden välissä on kallion harjanne. S –päässä ovat kivet 10-20 cm kokoisia eli pieniä, kallioharjanteen puolella on isommista kivistä "valli". N –pää on kuperampi ja kivet ovat isompia, 20-40 cm. Profiili on siten toisesta päästä kekomainen, toisesta laakea. Sihkälän reunassa kuitenkin raivion ulkopuolella. Maatunutta risukkoa N-päässä. Alkujaan ilm. ollut kaksi röykkiötä.

6801591/ 251647
6804446/3251716
mittaustarkkuus +- 6 m.

Röykkiö 7: edellisestä noin 5 m W on 11 x 10 x 0,5 m kokoinen pyöreä röykkiö, jonka SW-reunasta keskelle muodostaa kallio röykkiön ytimen ja korkeimman kohdan. Kivet ovat 20-40 cm kokoisia, W –laidassa on noin 3x4 m alalla pienempiä, 15-20 cm kokoisia kiviä. Päällä maatunutta hakuujätettä. Kalliopohjalla.

6801603/ 251636
6804458/3251705
mittaustarkkuus +- 5 m.

Röykkiö 8 on epävarma, noin 4 x 4 x 0,3 m kokoinen pyöreä sammaloitunut kivikeko kalliopohjalla. Näköyhteys joelle. Sijaitsee omalla kalliollaan muista noin 100 m WMW. Näkyvissä olevat kivet ovat 20-40 cm kokoisia. Ehjä, sijaitsee sähkölinjan uralla. NW –puolella kaksi isoa maakiveä. Lähes korkeimmalla kohdalla.

6801718/ 251617
6804573/3251686
mittaustarkkuus +- 3 m

Peruskarttaote

Kohde on merkitty punaisella pallolla, muinaisjäännösrekisterin mukainen rajaus punaisella vinorasterilla

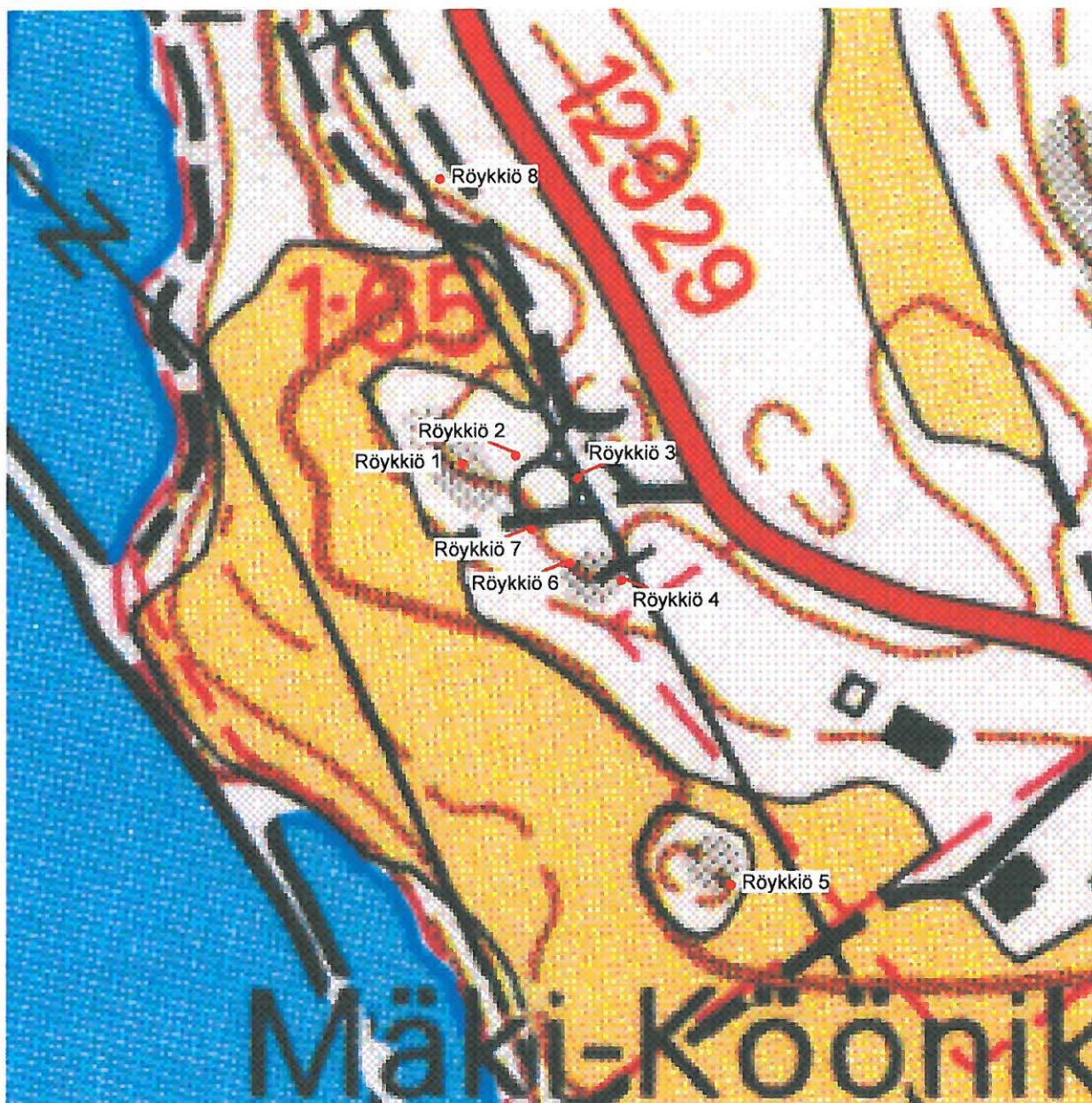
Mk 1:10 000



© Maanmittauslaitos, lupa nro 623/MML/11
Pohjakartta © Maanmittauslaitos lupanro 623/MML/11

Peruskarttaote

Kohteet ja niiden numero merkitty punaisella.
Mk 1:2000



© Maanmittauslaitos, lupa nro 623/MML/11
Pohjakartta © Maanmittauslaitos lupanro 623/MML/11



Röykkiö 1



Röykkiö 2



Röykkiö 3



Röykkiö 4



Röykkiö 5



Röykkiö 6.



Röykkiö 7.



Röykkiö 8.

Satakunnan peruna Oy:n tehdastontti
Mj-rekisterinumero 271010017

Perustiedot

MJ-tyyppi: hautapaikat
Rauhoitusluokka: 3
Ajoitus: rautakautinen

Lukumäärä: 1
Peruskartta: 113412 Kokemäki

Koordinaatit: P: 6799676 I: 251516
P (YKJ): 6802530 I (YKJ): 3251586
z: 36 m mpy

Koordinaattiselite: Muinaisjäännösrekisterin mukainen
Etäisyystieto: Kokemäen kirkosta 1 km kaakkoon.

Arkistotiedot

Aikaisemmat tutkimukset 1946 Esko Sarasmo inventointi, 1998 Nina Strandberg inventointi

Aikaisemmat löydöt: KM 11384:2

Inventointi 2011

Aika: Ei tarkastettu
Karttaotteet: Peruskarttaote

Kohdekuvaus

Tutkimuskertomus

Sijainti ja maasto:

Mahdollinen kalmisto on sijainnut kivikkoisella kumpareella Sonnilanjoen länsipuolella. Nykyisin alue on täkkelystehtaan tasattua, asvaltoitua pihaa. Alueella on suuria lietealtaita. Tehtaan eteläpuolella kulkee rautatie.

Kohteen kuvaus:

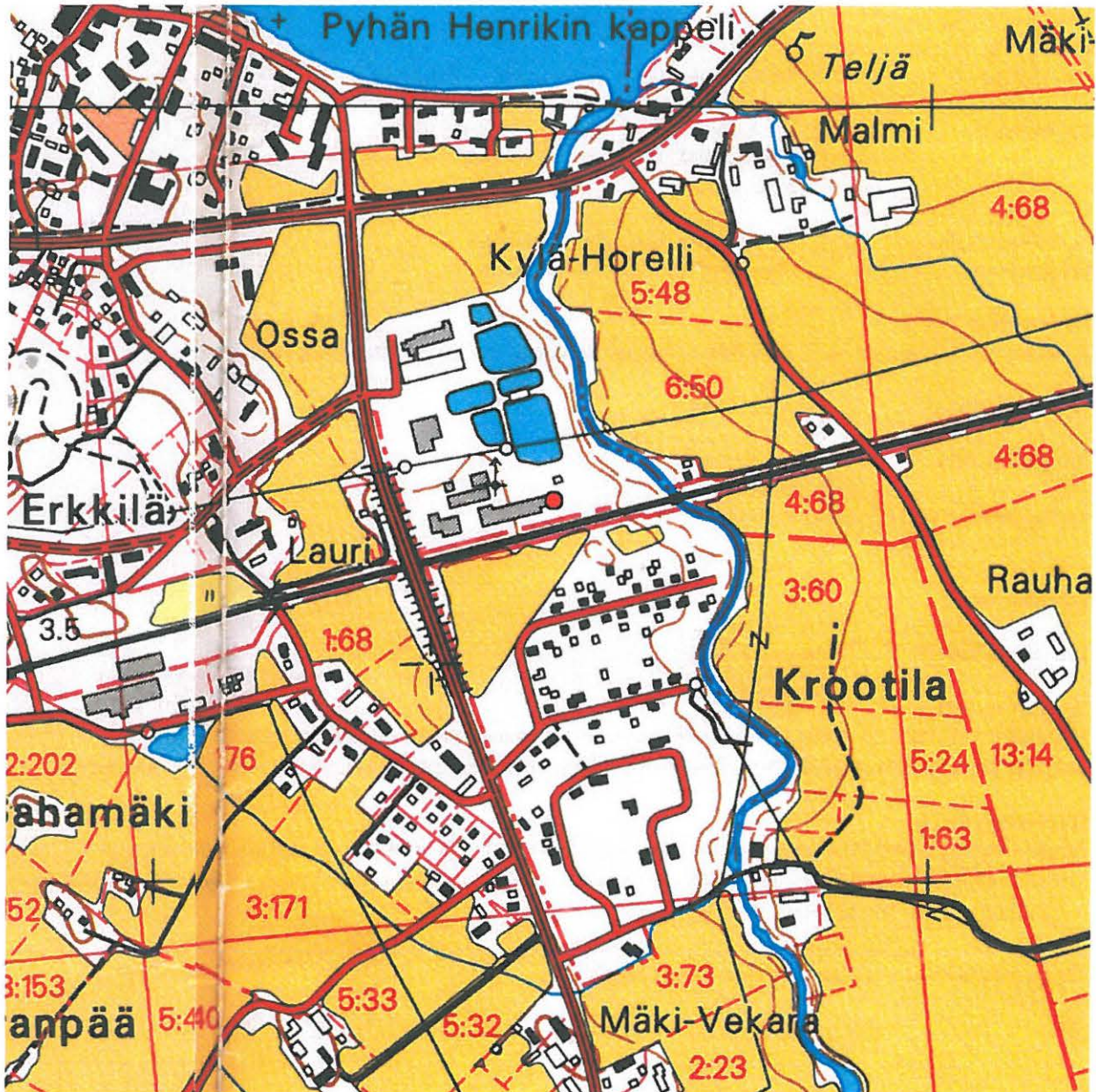
Tehtaan perustusta kaivettaessa löytyi noin 10 m rakennuksen seinästä etelään kaksi ruotokeihäänkärkeä ja mahdollinen miekan säilän kappale. Löytäjän mukaan paikalla oli ollut hiilen ja noensekaista maata. Muinaisjäännös on tuhoutunut piha- ja ratatöissä.

Rakennettuna kohteena ei paikkaa tarkastettu vuonna 2011.

Peruskarttaote

Kohde on merkitty punaisella pallolla.

Mk 1:10 000



© Maanmittauslaitos, lupa nro 623/MML/11

Pohjakartta © Maanmittauslaitos lupanro 623/MML/11

Malmi

Mj-rekisterinumero 271010018

Perustiedot

MJ-tyyppi: asuinpaikat
Rauhoitusluokka: 2
Ajoitus: kivikautinen
Ajoitustarkenne: 2

Lukumäärä: 1
Peruskartta: 113412 Kokemäki

Koordinaatit: P: 6800077 I: 251855
P (YKJ): 6802931 I (YKJ): 3251925
z: 33 – 34 m mpy

Koordinaattiselite: Muinaisjäännösrekisterin mukainen
Etäisyystieto: Kokemäen kirkosta 3 km kaakkoon.

Arkistotiedot

Aikaisemmat tutkimukset 1921 Julius Ailio tarkastus, 1946 Esko Sarasmo kaivaus, 1998 Nina Strandberg inventointi
Aikaisemmat löydöt: SatM 10224 - SatM 10235

Inventointi 2011

Aika: 13.5.
Karttaotteet: Peruskarttaote

Kohdekuvaus

Tutkimuskertomus

Sijainti ja maasto:

Mahdollinen asuinpaikka sijaitsee pelto- ja puutarhamaalla Sierovanojan länsireunalla, Kokemäenjoesta 200 - 300 m etelä-kaakkoon. Alue on tilakeskuksen muokattua pihamaata.

Kohteen kuvaus:

Löydöt, jotka ovat pääasiassa kiviesineitä ovat tulleet esiin vuonna 1916 peltotöissä talon länsipuolisilta pelloilta ja joku esine on pihamaaltakin. Mitään havaintoja asuinpaikasta ei tehty eivätkä niitä ole omistajatkan tehneet.

Peruskarttaote

Kohde on merkitty punaisella pallolla, muinaisjäännösrekisterin mukainen rajaus merkitty punaisella rasterilla

Mk 1:10 000



© Maanmittauslaitos, lupa nro 623/MML/11
Pohjakartta © Maanmittauslaitos lupanro 623/MML/11



Malmin kivi-kautista asuinpaikka-alueita nykyasussaan.

Teljä

Mj-rekisterinumero 271010019

Perustiedot

MJ-tyyppi: muinaisjäännösryhmät
Rauhoitusluokka: 1
Ajoitus: rautakautinen - keskiaikainen

Peruskartta: 113412 Kokemäki

Koordinaatit: P: 6800231 I: 251830
P (YKJ): 6803085 I (YKJ): 3251900
z: 30-35 m mpy

Koordinaattiselite: Muinaisjäännösrekisterin mukainen
Etäisyystieto: Kokemäen kirkosta 2,8 km kaakkoon

Arkistotiedot

Aikaisemmat tutkimukset 1946 Esko Sarasmo inventointi, 1960 Unto Salo tarkastus, 1998 Nina Strandberg inventointi

Inventointi 2011

Aika: 13.5.
Inventointilöydöt: KM 38836:1-7, historiallisen ajan asuinpaikkalöytöjä
Karttaotteet: Peruskarttaote

Kohdekuvaus

Tutkimuskertomus

Sijainti ja maasto:

Muinaisjäännösryhmä käsittää muinaisen Teljän kauppapaikan ja Pyhän Henrikin saarnahuoneen. Ne sijaitsevat Kokemäenjoen etelä-kaakkoisrannalla Tulkkilasta Risteelle johtavan tien molemmin puolin. Tien ja joen välinen alue on rakennettua, tien eteläpuolinen alue on peltoa. Teljän paikalla on sijainnut myös Ylistaron kylä, jossa oli 1560-luvulla 18 taloa. Teljän varhaiskeskiaikainen kauppapaikka, Teljän muinaiskaupunki, on ilmeisesti aikanaan sijainnut juuri saarnahuoneen ympäristössä. Tutkimuksissa kaupungista ei ole löydetty minkäänlaisia kiinteitä jäännöksiä tai rakenteita, mutta Ylistaron kylän vanha kylätontti voitiin paikallistaa saarnahuoneen itäpuoliselle peltoalueelle. Tässä lienee myös sijainnut Teljä / Telja. Teljän muinaisjäännösalue on viljelyksessä olevaa peltoa.

Kohteen kuvaus:

Pelto oli tarkastusaikana äestetty, mutta pölyinen. Tästä johtuen löytöjä tehtiin niukasti, yleensä vain jollain tavalla poikkeuksellisen muotoiset, isot tai värikkäät kappaleet huomattiin. Maanomistajan mukaan pellon reunassa olevan kuivurin tms. kohdalla tuli rakennustöissä esiin rakenteita, jotka kuvauksen perusteella ovat voineet olla unin perustuksia. Maanomistaja mainitsi myös, että viljan kasvuaikaan pellossa ei näy pelkästään vanhojen sarkaojien kohdalla erilaista kasvustoa, vaan niiden lisäksi viljassa näkyy paikoin ruudukkomaista kuviointia. Joskus aikaisemmin osan pellostä ollessa kasvimaana oli siitä löydyntynyt raha, jota ei nyt kuitenkaan enää löydetty. Raha oli isokokoinen ja ilmeisesti kupariraha.

Peltoa kairattiin muutamasta kohdata, jolloin todettiin, että kyntökerroksen alla on täytyntä säilyä kulttuurikerrosta ainakin pellon keskiosissa, sillä värjäätynyt maakerros oli noin 35 cm paksu, josta alin 5-10 cm täytyy olla kyntösyvyyden alla olevaa kulttuurikerrosta. Mahdollisesti se liittyy Ylistaron vanhaan kylätonttiin.

Peruskarttaote

Kohde on merkitty punaisella pallolla, muinaisjäännösrekisterin mukainen rajaus on merkitty punaisella vinorasterilla, löytöalue sinisellä vinorasterilla.

Mk 1:10 000



© Maanmittauslaitos, lupa nro 623/MML/11
Pohjakartta © Maanmittauslaitos lupanro 623/MML/11



Ylistaron kylän ja Teljän aluetta.



Pellon reunassa olevan uudisrakennuksen kohdalla havaittiin rakennustöiden aikana uunin perustuksia.

2011

KM 38836

Kokemäki Teljä

KM 38836

5. Tuluspii 1 kpl 3 g

Tummanharmaa piin kappale, jonka kaksi sivua muodostavat suoran kulman. Nämä sivut ovat kauttaaltaan täynnä retusointia muistuttavaa pientä iskujälkeä.

Mitat: pituus 25 mm, leveys 15 mm ja paksuus 1 mm.

6. Palanutta piitä 2 kpl 18,8 g

Kaksi tulesa ollutta piikiven palaa, toinen vaalean harmaa, toinen valkoinen. Vaaleanharmaan kappaleen yhdessä reunassa havaittavissa mahdollisia iskujälkiä, mutta nekin ovat kuumuuden vaurioittamia.

Suuremman mitat: pituus 34 mm, leveys 25 mm ja paksuus 14 mm.

7. Kvartsi 1 kpl 4,6 g

Lohkopintainen valkoinen kvartsin pala. Epävarma iskos.

Mitat: pituus 22 mm, leveys 21 mm ja paksuus 9 mm.

Mäkelä

Mj-rekisterinumero 271010020

Perustiedot

MJ-tyyppi: kivirakenteet

Rauhoitusluokka: 2

Ajoitus: ajoittamaton

Lukumäärä: 1

Peruskartta: 113412 Kokemäki

Koordinaatit: P: 6800083 I: 253211
P (YKJ): 6802937 I (YKJ): 3253282 z: 45

Koordinaattiselite: Muinaisjäännösrekisterin mukainen
Etäisyystieto: Kokemäen kirkosta 2,5 km itään

Arkistotiedot

Aikaisemmat tutkimukset 1960 Unto Salo tarkastus, 1998 Nina Strandberg inventointi

Inventointi 2011

Aika: 15.5.

Karttaotteet: Peruskarttaote

Kohdekuvaus

Tutkimuskertomus

Sijainti ja maasto:

Arkistotietojen mukaan röykkiö sijaitsee Tulkkilasta Risteelle johtavan tien ja rautatien välisellä alueella. Paikka on moreeniharjanteella metsän ja pellon rajalla. Alueella on jokin aika sitten tehty avohakkuu ja nyt se kasvaa erittäin tiheästi miehen mittaista vesaikkoa.

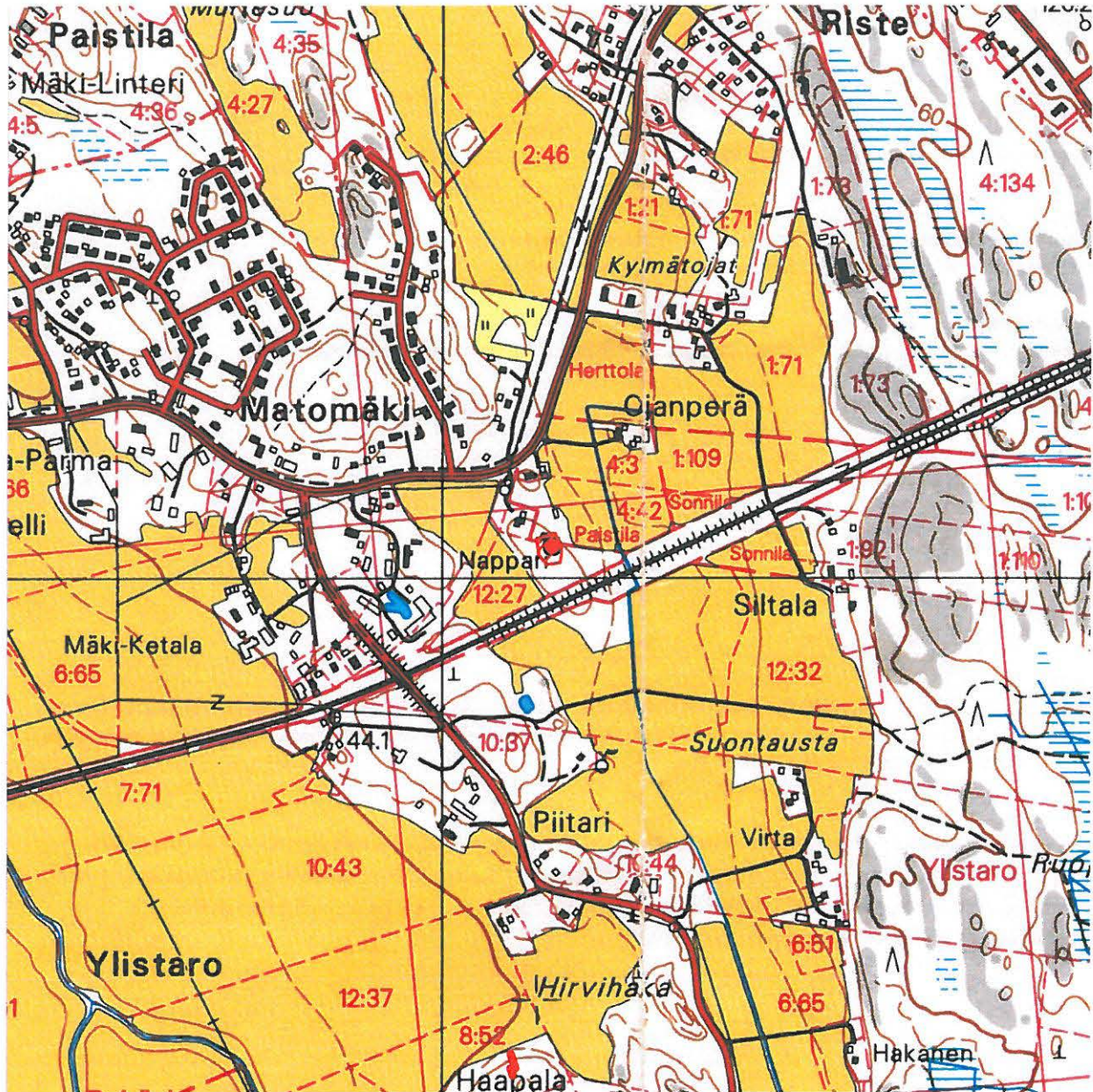
Kohteen kuvaus:

Röykkiötä ei tarkastettu, koska alue on vesakon takia kulkukelvotonta. Aluetta tarkastettiin kulkemalla pitkin harjanteen läpi tehtyä tietä, mutta sillä tai sen leikkauksissa ei havaittu mitään. Arkistotietojen mukaan röykkiön halkaisija on noin 6 m, se on loivaseinämainen ja sitä peittää paksu sammal. Se on mahdollisesti kiven- ja maansekainen ja siitä 2 m pohjoiseen on kiviaita.

Peruskarttaote

Kohde on merkitty punaisella pallolla, muinaisjäännösrekisterin mukainen rajaus on merkitty punaisella vinorasterilla

Mk 1:10 000



© Maanmittauslaitos, lupa nro 623/MML/11

Pohjakartta © Maanmittauslaitos lupanro 623/MML/11



Yksinäinen mänty osoittaa aluetta, jolla röykkiön pitäisi sijaita.



Alue on vesakoitunut, mutta arkistotietojen mukaan röykkiö ja kiviaita ovat sijainneet lähellä rakennusta.

Suorannanmäki

Mj-rekisterinumero 271010022

Perustiedot

MJ-tyyppi: kivirakenteet
Tyypin tarkenne: röykkiöt
Rauhoitusluokka: 3
Ajoitus: rautakautinen

Lukumäärä: 2
Peruskartta: 113412 Kokemäki

Koordinaatit: P: 6799785 I: 253174
P (YKJ): 6802639 I (YKJ): 3253245
z: 42 m mpy

Koordinaattiselite: Muinaisjäännösrekisterin mukainen
Etäisyystieto: Kokemäen kirkosta 2,5 km itään.

Arkistotiedot

Aikaisemmat tutkimukset 1905 Juhani Rinne tarkastus, 1946 Esko Sarasmo inventointi, 1986 Turun yliopisto inventointi, 1989 Turun yliopisto inventointi, 1998 Nina Strandberg inventointi

Inventointi 2011

Aika: 15.5.
Karttaotteet: Peruskarttaote

Kohdekuvaus

Tutkimuskertomus

Sijainti ja maasto:

Röykkiöt ovat sijainneet kangasmaastossa rinteessä. Alue on metsäinen peltojen ympäröimä saareke, jolla on pari tietä, sähkölinja ja vapaa-ajan asunto.

Kohteen kuvaus:

Röykkiöiden on arveltu tuhoutuneen tietä ja sähkölinjaa rakennettaessa. Vuoden 1946 inventointikertomuksen mukaan läntisempi röykkiö oli 3 x 4 m:n suuruinen kaskiraunioita muistuttava kiveys. Toinen oli edellistä suurempi. Alue tarkastettiin, koska aikaisemmissa tutkimuksissa kohteen ilmeisestä tuhoutumisesta huolimatta sille on peruskartalle merkitty itäkulmaan muinaisjäännösmerkki. Se osoittautui 5 x 3 m kokoiseksi ja puoli metriä korkeaksi maan sekaiseksi **peltoröykkiöksi** pihamaan reunassa. Se on tehty 20-50 cm kokoisista sekä lohko- että pyöreäkulmaisista kiviä. Päällä kasvaa iso koivu. Muuten koko mäkialueella ei havaittu mitään, joten ilmeisesti vuonna 1946 havaitut röykkiöt ovat tuhoutuneet aivan kuten on oletettukin.

6799720/ 67997

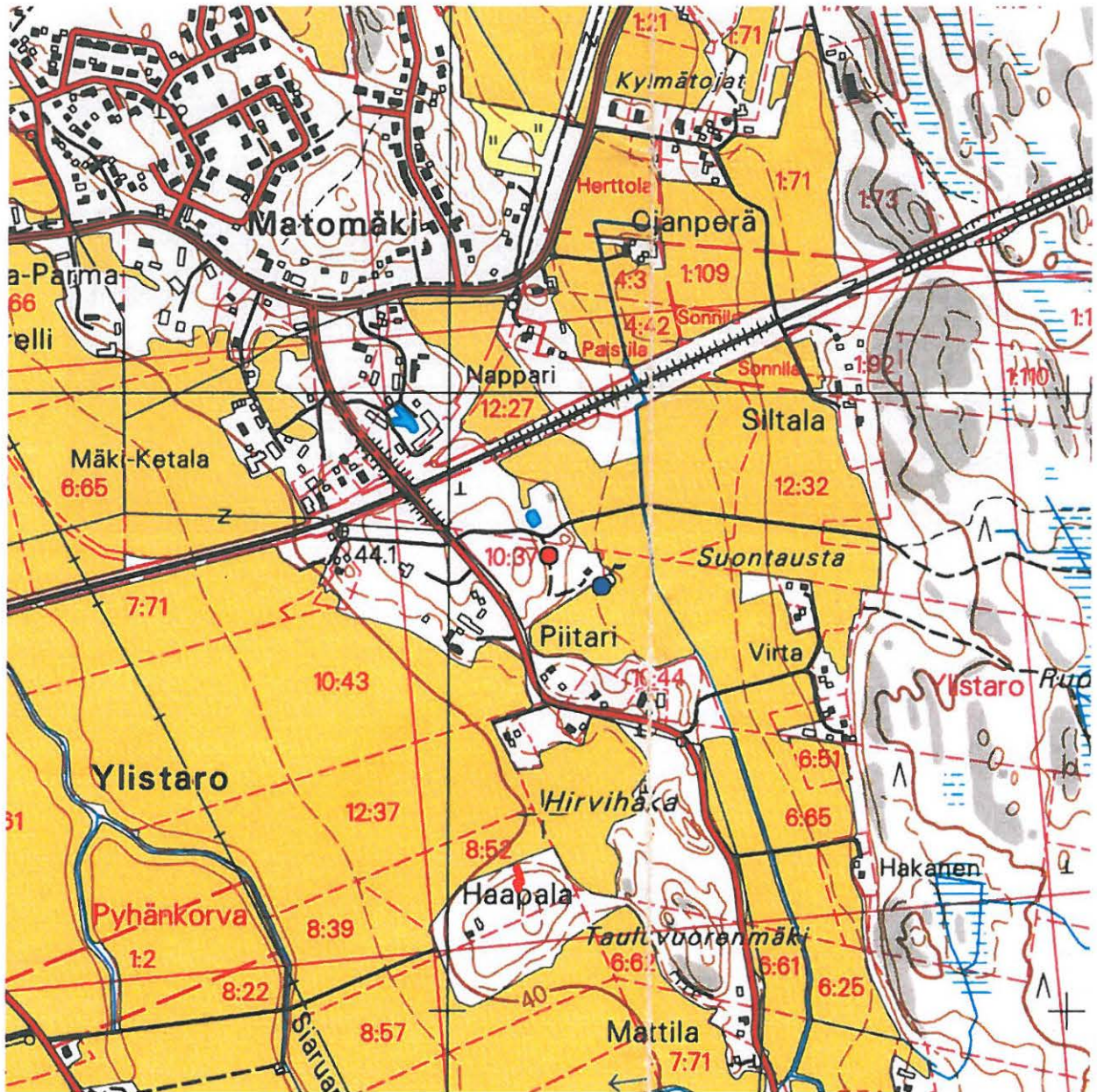
6802574/3253324

mittaustarkkuus +/- 7 m.

Peruskarttaote

Kohde on merkitty punaisella pallolla, sinisellä on merkitty kuvauksessa mainittu peltoröykkiö

Mk 1:10 000



© Maanmittauslaitos, lupa nro 623/MML/11
Pohjakartta © Maanmittauslaitos lupanro 623/MML/11



Käräjämäki

Mj-rekisterinumero 271010023

Perustiedot

MJ-tyyppi: muinaisjäännösryhmät

Rauhoitusluokka: 2

Ajoitus: moniperiodinen

Peruskartta: 113412 Kokemäki

Koordinaatit: P: 6800838 I: 250578
P (YKJ): 6803692 I (YKJ): 3250648
z: 30-35

Koordinaattiselite: Muinaisjäännösrekisterin mukainen
Etäisyystieto: Kokemäen kirkosta 450 m luoteeseen.

Arkistotiedot

Aikaisemmat tutkimukset 1877 K.Killinen inventointi , 1885 J.R. Aspelin tarkastus, 1901 Theodor Schvindt tarkastus, 1906 Arne Mikael Tallgren tarkastus, 1946 Esko Sarasmo inventointi, 1998 Nina Strandberg inventointi, 2001 Jouni Taivainen kaivaus

Aikaisemmat löydöt: KM 32705, KM 3988:1-52, SatM 5513

Muinaisjäännösten hoitorekisteri 271400005 Käräjämäki

Inventointi 2011

Aika: 10.5.

Karttaotteet: Peruskarttaote

Kohdekuvaus

Tutkimuskertomus

Sijainti ja maasto:

Kohde sijaitsee Kokemäenjoen pohjoisrannalla olevalla mäellä vapaa-ajan asunnon pihalla aivan Kokemäenjoen rannassa.

Kohteen kuvaus:

Talon rakennustöiden yhteydessä paikalta on löydetty puukko, kaksi keihäänkärkeä, naula, kvartsia ja erään suuren kiven vierestä miekka ja keihäänkärki. Rakennuksen tieltä tuhoutunut mahdollinen tuomarinympyrä koottiin uudestaan joko vuonna 1913, 1914 tai 1917 mäelle. Ympyrän halkaisija on 4 m. Kesällä 2001 suoritetuissa kaivauksissa todettiin Käräjämäellä kulttuurikerrosta kivikautisesta ja rautakautisesta vaiheesta. Kaivauksissa esille tulleet rautakautiset löydöt ajoittuvat kansainvaellusaikaan. Metalliesineiden lisäksi löytyi mm. keramiikkaa, palanutta luuta ja kvartsi-iskoksia. Mäellä olevat kulttuurikerrokset ovat sekoittuneet keskenään.

Alakohteet:

Käräjämäki A: asuinpaikat, kivikautinen, Pyheensilta.

Käräjämäki B: hautapaikat, polttokenttäkalmistot , rautakautinen

Tuomarinympyrä: kultti- ja tarinapaikat, käräjäpaikat

Kohde on ennallaan. Se on hoidettu ja merkitty.

Peruskarttaote

Kohde on merkitty punaisella pallolla

Mk 1:10 000



© Maanmittauslaitos, lupa nro 623/MML/11

Pohjakartta © Maanmittauslaitos lupanro 623/MML/11



Ylivuoltee

Mj-rekisterinumero 271010024

Perustiedot

MJ-tyyppi: hautapaikat
Tyypin tarkenne: polttokenttäkalmistot
Rauhoitusluokka: 2
Ajoitus: rautakautinen

Lukumäärä: 1
Peruskartta: 113412 Kokemäki

Koordinaatit: P: 6800823 I: 250306
P (YKJ): 6803677 I (YKJ): 3250376
z: 30-37 m mpy.

Koordinaattiselite: Muinaisjäännösrekisterin mukainen
Etäisyystieto: Kokemäen kirkosta 600 m länsiluoteeseen.

Arkistotiedot

Aikaisemmat tutkimukset 1927 Helmer Salmo tarkastus, 1946 Esko Sarasmo inventointi
Aikaisemmat löydöt: KM 8838:1-25

Inventointi 2011

Aika: 17.5.
Karttaotteet: Peruskarttaote

Kohdekuvaus

Tutkimuskertomus

Sijainti ja maasto:

Polttokalmisto sijaitsee Kokemäen uuden sillan vasemmalla puolella joen pohjoisrannalla Jaakkolan piha- ja puutarha-alueella, jokeen viettävällä rinteellä.

Kohteen kuvaus:

Kalmisto todettiin vuonna 1927 rakennuksen perustuksia kaivettaessa. Nokista kalmistomaata todettiin 30 cm paksuudelta. Löytöjä saatiin kahdesta eri paikasta. Kalmistoa arvellaan olevan jäljellä täytemaan alla puutarhassa ja muuallakin pihassa. Löydöt ovat kansainvaellusajalta viikinkiaikaan.

Vuoden 2011 inventoinnin aikana ei havaittu muutoksia aiempaan, kohde oli edelleen pihamaata.

Peruskarttaote

Kohde on merkitty punaisella pallolla, muinaisjäännösrekisterin mukainen rajaus on merkitty punaisella vinorasterilla

Mk 1:10 000



© Maanmittauslaitos, lupa nro 623/MML/11
Pohjakartta © Maanmittauslaitos lupanro 623/MML/11



Kuva takapihan suunnalta. kalmisto sijaitsee keltaisen päärakennuksen kohdalla.

Riihimäki

Mj-rekisterinumero 271010025

Perustiedot

MJ-tyyppi: hautapaikat
Tyypin tarkenne: hautaröykkiöt
Rauhoitusluokka: 2
Ajoitus: rautakautinen

Lukumäärä: 1
Peruskartta: 113412 Kokemäki

Koordinaatit: P: 6801146 I: 250165
P (YKJ): 6804000 I (YKJ): 3250235
z: 38-40 m mpy

Koordinaattiselite: Muinaisjäännösrekisterin mukainen
Etäisyystieto: Kokemäen kirkosta 1 km luoteeseen

Arkistotiedot

Aikaisemmat tutkimukset 1905 Julius Ailio tarkastus, 1946 Esko Sarasmo inventointi , 1998 Nina Strandberg inventointi.
Aikaisemmat löydöt: KM 2377:1-9

Inventointi 2011

Aika: 17.5.
Karttaotteet: Peruskarttaote

Kohdekuvaus

Tutkimuskertomus

Sijainti ja maasto:

Kalmisto sijaitsee täyteen rakennetulla mäennyppylällä vanhainkodin vieressä Kuurolantien ja Iltaruskon kulmauksessa.

Kohteen kuvaus:

Riihimäki on matala kalliopohjainen loivarinteinen mäki. Mäen luoteiskulmalta on löytynyt palanutta luuta ja mm. kilvenkupura, miekka ja 3 keihäänkärkeä. Paikalta ei ole myöhemmän rakentamisen yhteydessä tullut uusia löytöjä.

Peruskarttaote

Kohde on merkitty punaisella pallolla, muinaisjäännösrekisterin mukainen rajaus on merkitty punaisella vinorasterilla

Mk 1:10 000



© Maanmittauslaitos, lupa nro 623/MML/11

Pohjakartta © Maanmittauslaitos lupanro 623/MML/11



Myllymäki (Pusso)

Mj-rekisterinumero 271010026

Perustiedot

MJ-tyyppi: hautapaikat
Tyypin tarkenne: hautaröykkiöt
Rauhoitusluokka: 3
Ajoitus: rautakautinen

Lukumäärä: 1
Peruskartta: 113412 Kokemäki

Koordinaatit: P: 6801044 I: 251281
P (YKJ): 6803898 I (YKJ): 3251351
z: 40 m mpy

Koordinaattiselite: Muinaisjäännösrekisterin mukainen
Etäisyystieto: Kokemäen kirkosta 800 m pohjoiskoilliseen

Arkistotiedot

Aikaisemmat tutkimukset: 1921 Julius Ailio kaivaus, 1934 Nils Cleve tarkastus, 1946 Esko Sarasmo inventointi
Aikaisemmat löydöt: KM 7980:1-45

Inventointi 2011

Aika: 11. ja 18.5.
Karttaotteet: Peruskarttaote 2 kpl
Kaivausten yleiskartta 1926

Kohdekuvaus

Tutkimuskertomus

Sijainti ja maasto:

Kalmisto on sijainnut Kokemäenjoen niemekkeen keskikohdalla korkeahkolla mäenharjanteella, jota nykyisin ympäröivät enenevässä määrin asuinrakentamisen käyttöön otetut pellot. Tarkemmin se on sijainnut mäen etelälaidalla umpeenkasvaneen sorakuopan koillislaidalla ja puretun myllyn eteläpäädyssä. Nykyisin alue on pihamaan ja peltojen välistä maastoa. Samalla alueella on sijainnut historiallisen ajan Kuoppalan kylän tontit.

Kohteen kuvaus:

Paikalta on tutkittu vuonna 1921 palokuoppahautoja merovingi- ja viikinkiajalta. Museoviraston toivomuksesta kalmiston tilanteeseen perehdyttiin tavanomaista tarkemmin mm. koekuopittamalla. Kaiken kaikkiaan kalmiston tarkan sijainnin määrittäminen on hyvin vaikeaa mm. uuden asuinrakentamisen ja vanhan, 1920-luvun kaivausten yleiskartalla näkyvän rakennuskatoamisen takia. Alueella on kuitenkin vähäinen jälki alkuperäisestä hiekkaharjanteesta – alkuperäinen päätellen puustosta, jossa ainakin yksi puu paksuutensa perusteella on arviolta satavuotias tai vanhempi. Hiekkakuopasta, jonka eteläpäässä kalmisto lienee sijainnut, ovat jäljellä NW-SE – suuntainen seinämä, joka on 0,5 – 1,5 m korkea ja muutamia kymmeniä metrejä pitkä. Säilynyt harjanne osa on vain muutaman metrin levyinen ja sillä kasvaa mm. huomattavan iso mänty sekä on maakiviä. Valunut reuna on saavuttanut lepokulman 45 astetta, joten hiekkaa ei ole pitkään aikaan otettu. Tämän harjanteen dokumentoimiseksi siitä tehtiin seuraavat mittaukset:

Säilyneen harjanteen tasainen eteläpää on kohdassa

6800997/ 251313
6803852/3251382
mittaustarkkuus +- 4 m.

Hiekkakuopan valokuvattu ehjä reuna sijaitsee kohdassa

6800999/ 251303
6803254/3251372
mittaustarkkuus +- 5 m.

Kalmiston paikallistamiseksi ja sen kunnon selvittämiseksi tehdyt koekuopat 1 ja 2 ovat todennäköisimmin osuneet Kuoppalan kylän kulttuurikerroksiin ja ne kuvataan sen yhteydessä. Suurin syy tähän oli vanhaan kaivausten yleiskarttaan merkityn rakennuskannan ja tiestön häviäminen sekä kaivauspaikalla ollut iso myllynkivi.

Peruskarttaote

Kohde on merkitty punaisella pallolla, muinaisjäännösrekisterin mukainen rajaus on merkitty punaisella vinorasterilla

Mk 1:10 000



© Maanmittauslaitos, lupa nro 623/MML/11
Pohjakartta © Maanmittauslaitos lupanro 623/MML/11

Peruskarttaote

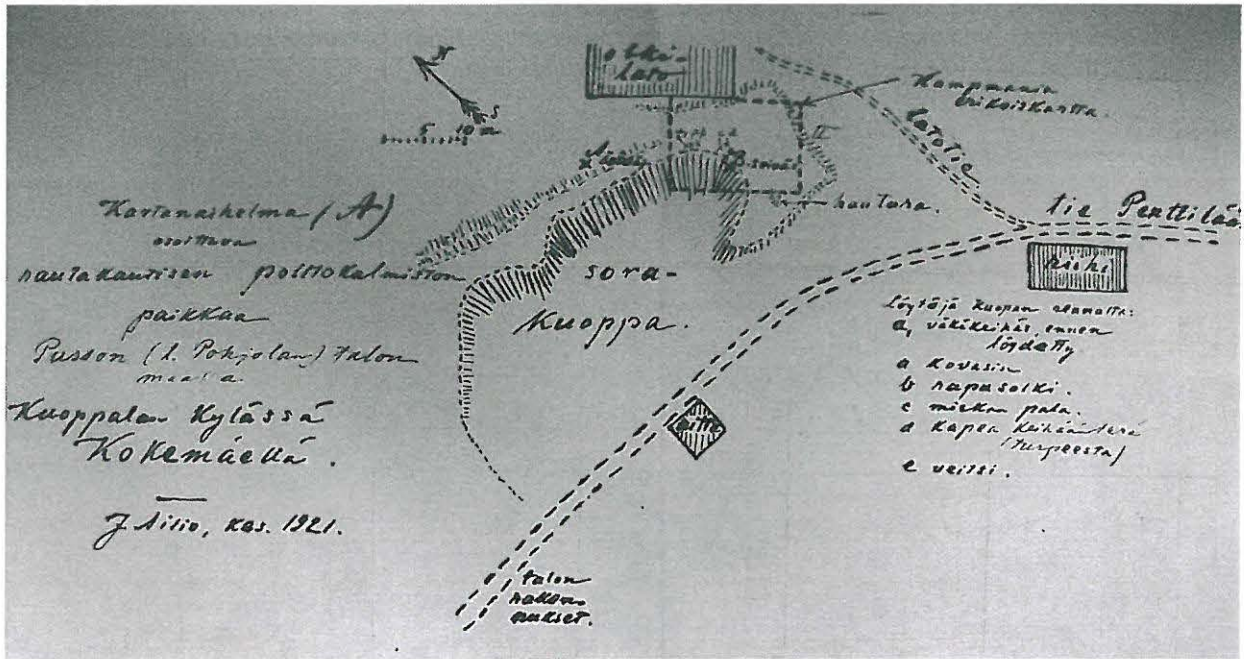
Punaisella rasterilla on merkitty kalmiston arvioitu paikka. Arvio perustuu keskusteluun maanomistajan kanssa ja vanhojen kaivauskarttojen tarkasteluun. Punaisella viivalla on merkitty hiekanotolta säästynyt osa, joka siis edustaa alkuperäistä maanpintaa. Se perustuu maastossa tehtyihin GPS-mittauksiin.

Mk 1:2000



© Maanmittauslaitos, lupa nro 623/MML/11
Pohjakartta © Maanmittauslaitos lupanro 623/MML/11

Kaivauskartat



Kalmiston oletettua sijaintialuetta, nykyinen maanpinta on vanhan hiekkakuopan tasoitettua pohjaa.

Maamieskoulu 1

Mj-rekisterinumero 271010027

Perustiedot

MJ-tyyppi: hautapaikat
Tyyppin tarkenne: ruumiskalmistot
Rauhoitusluokka: 2
Ajoitus: rautakautinen

Lukumäärä: 1
Peruskartta: 113412 Kokemäki

Koordinaatit: P: 6802093 I: 250574
P (YKJ): 6804948 I (YKJ): 3250644
z: 41 m mpy

Koordinaattiselite: Muinaisjäännösrekisterin mukainen
Etäisyystieto: Kokemäen kirkosta 1,7 km pohjoisluoteeseen

Arkistotiedot

Aikaisemmat tutkimukset 1924 Matti Kampman (Kenttämaa) kaivaus, 1925 Matti Kampman (Kenttämaa) kaivaus, 1946 Esko Sarasmo inventointi , 1983 Anne Vikkula koekaivaus

Aikaisemmat löydöt: HäM 1200:48, HäM 1205:12, HäM 1243:7, HäM 1299: 3-4, KM 8338: 1-96, KM 8598: 1-10, KM 8607: 1-12, KM 9002: 1-3, KM 21628

Inventointi 2011

Aika: 18.5.
Karttaotteet: Peruskarttaote

Kohdekuvaus

Tutkimuskertomus

Sijainti ja maasto:

Kalmisto sijaitsee Huittisten ammatti- ja yrittäjäopiston (ent. Kokemäen maatalousoppilaitos) pihassa, Kokemäenjoen länsirannalla Kolsin voimalaitosta vastapäätä.

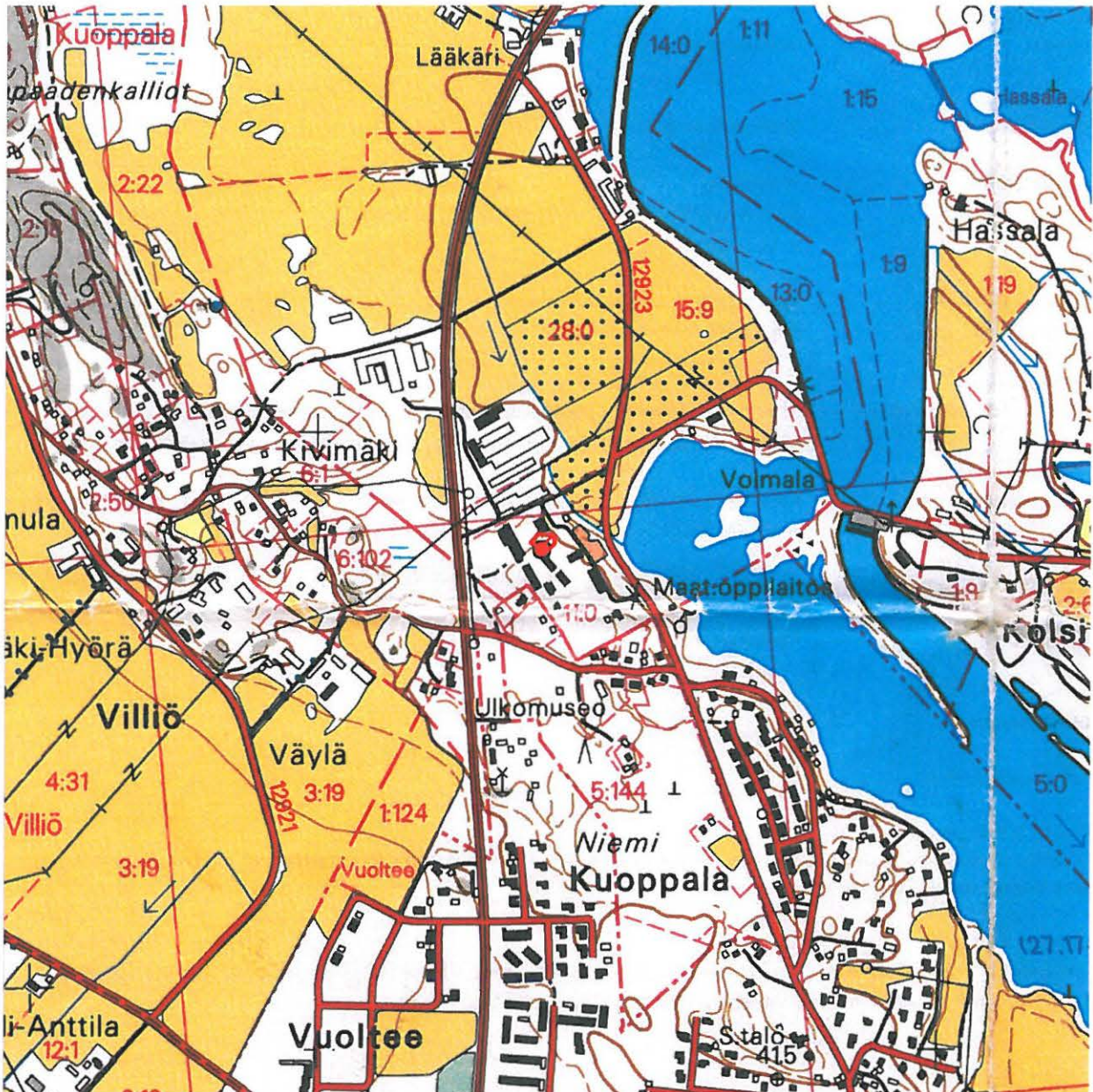
Kohteen kuvaus:

Oppilaitoksen toimistorakennus on kunnostettu ja kalmiston rippeet sijaitsevat toimiston lounais- ja eteläpuolella. Kohde oli muuttumattomassa kunnossa vuoden 1998 inventoinnista.

Peruskarttaote

Kohde on merkitty punaisella pallolla, muinaisjäännösrekisterin mukainen rajaus on merkitty punaisella vinorasterilla

Mk 1:10 000



© Maanmittauslaitos, lupa nro 623/MML/11

Pohjakartta © Maanmittauslaitos lupanro 623/MML/11



Maamieskoulu 2

Mj-rekisterinumero 271010030

Perustiedot

MJ-tyyppi: kivirakenteet
Tyypin tarkenne: röykkiöt
Rauhoitusluokka: 1
Ajoitus: rautakautinen

Lukumäärä: 1
Peruskartta: 113412 Kokemäki

Koordinaatit: P: 6801952 I: 250802
P (YKJ): 6804807 I (YKJ): 3250872
z: 35 m mpy

Koordinaattiselite: Muinaisjäännösrekisterin mukainen
Etäisyystieto: Kokemäen kirkosta 1,6 km pohjoiseen

Arkistotiedot

Aikaisemmat tutkimukset 1946 Esko Sarasmo inventointi , 1986 Turun yliopisto inventointi, 1998 Nina Strandberg inventointi

Inventointi 2011

Aika: 18.5.
Karttaotteet: Peruskarttaote

Kohdekuvaus

Tutkimuskertomus

Sijainti ja maasto:

Röykkiö sijaitsee Huittisten ammatti- ja yrittäjäopiston oppilaskunnan saunan luoteispuolella rantatörmällä paikalla, jossa on metsämaata.

Kohteen kuvaus:

Röykkiö on muodoltaan kupera ja sen koko on 5 x 5 m maan ja kiven sekainen rakenne. Röykkiö on nurmettunut ja sen päällä kasvaa kataja.

Peruskartalle merkitty viiri on väärässä kohdassa saunan kaakkoispuolella, jossa on vanha peltoalue. Liitekarttaan on merkitty sekä muinaisjäännösrekisterin mukainen että nyt mitattu sijainti, jonka koordinaatit ovat:

6801980/ 250768

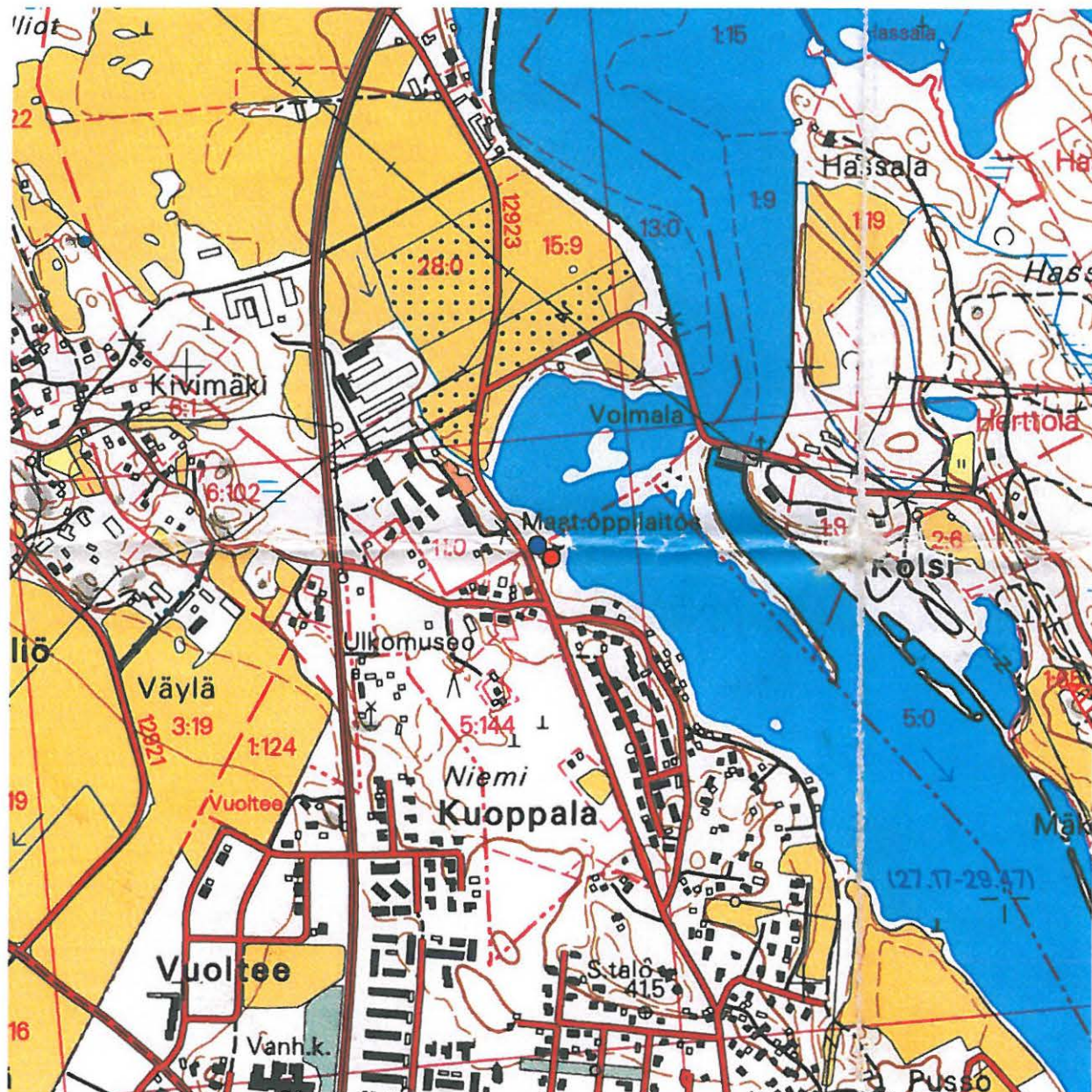
6804835/3250837

mittaustarkkuus+- 5 m

Peruskarttaote

Röykkiön muinaisjäännösrekisterin mukainen sijainti on merkitty punaisella, inventoinnissa 2011 mitattu sijainti sinisellä pallolla.

Mk 1:10 000



© Maanmittauslaitos, lupa nro 623/MML/11
Pohjakartta © Maanmittauslaitos lupanro 623/MML/11



Lehtimäki

Mj-rekisterinumero 271010035

Perustiedot

MJ-tyyppi: kultti- ja tarinapaikat
Tyypin tarkenne: lähteet
Rauhoitusluokka: 1
Ajoitus: ajoittamaton

Lukumäärä: 1
Peruskartta: 113412 Kokemäki

Koordinaatit: P: 6802550 I: 250093
P (YKJ): 6805405 I (YKJ): 3250163
z: 45 m mpy

Koordinaattiselite: Muinaisjäännösrekisterin mukainen
Etäisyystieto: Kokemäen kirkosta 2,3 km luoteeseen

Arkistotiedot

Aikaisemmat tutkimukset 1935 Ella Kivikoski tarkastus, 1946 Esko Sarasmo inventointi, 1998 Nina Strandberg inventointi

Inventointi 2011

Aika: Ei tarkastettu
Karttaotteet: Peruskarttaote

Kohdekuvaus

Tutkimuskertomus

Sijainti ja maasto:

Lähde sijaitsee louhikkoisella metsämaalla Orjapaadenkallion itäpuolella. Paikka on peltojen keskellä olevan kallioharjanteen kärjestä 20 m itään ja pellon reunasta 10 m länteen.

Kohteen kuvaus:

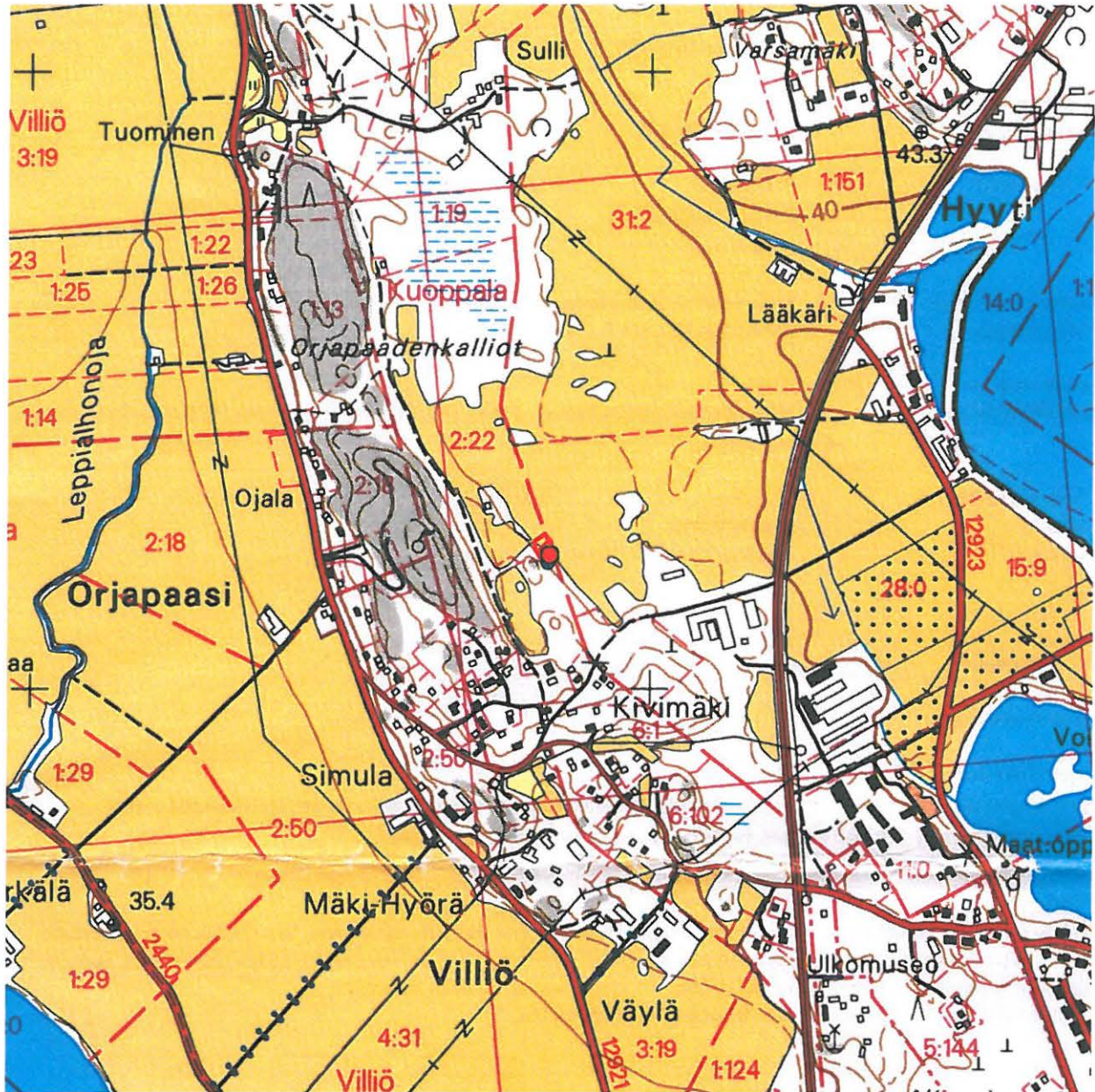
Lähde on itä-länsisuuntainen. Sen koko on 1 x 0,65 m. Se on suorakaiteen muotoinen. Sen sivuina on maantasosta alaspäin pystysuorana sijaitsevia suurien paasien kylkiä. Lähteen päissä on sivupaasien päällä suuret kivet, jotka pellon puolella itäpäässä muodostavat onkalon. Lähteen kuoppa ei ole ihmisen tekemä.

Vuoden 2011 inventoinnin yhteydessä kohdetta ei tarkastettu.

Peruskarttaote

Kohde on merkitty punaisella pallolla, inventointialue punaisella vinorasterilla

Mk 1:10 000



© Maanmittauslaitos, lupa nro 623/MML/11
Pohjakartta © Maanmittauslaitos lupanro 623/MML/11

Orjapaadenkallio

Mj-rekisterinumero 271010036

Perustiedot

MJ-tyyppi: hautapaikat
Tyypin tarkenne: hautaröykkiöt
Rauhoitusluokka: 1
Ajoitus: pronssikautinen

Lukumäärä: 1
Peruskartta: 113412 Kokemäki

Koordinaatit: P: 6802570 I: 249874
P (YKJ): 6805425 I (YKJ): 3249944
z: 60-65 m mpy

Koordinaattiselite: Muinaisjäännösrekisterin mukainen
Etäisyystieto: Kokemäen kirkosta 2,4 km luoteeseen.

Arkistotiedot

Aikaisemmat tutkimukset 1901 Theodor Svindt inventointi , 1946 Esko Sarasmo inventointi , 1980 Tapani Tuovinen kaivaus, 1998 Leena Koivisto hoito, 1998 Nina Strandberg inventointi
Aikaisemmat löydöt: TYA 172:1-36, TYA 762

Inventointi 2011

Aika: 11.5.
Karttaotteet: Peruskarttaote

Kohdekuvaus

Tutkimuskertomus

Sijainti ja maasto:

Hiidenkiuas sijaitsee avokalliolla 2,5 km:n pituisen kaakkois-luoteissuuntaisen kalliopaljastumaselänteen eteläpäässä, sen korkeimmalla kohdalla. Kallion itä- ja länsipuolella on peltoaukeita ja Kokemäenjoki näkyy kummaltakin puolelta.

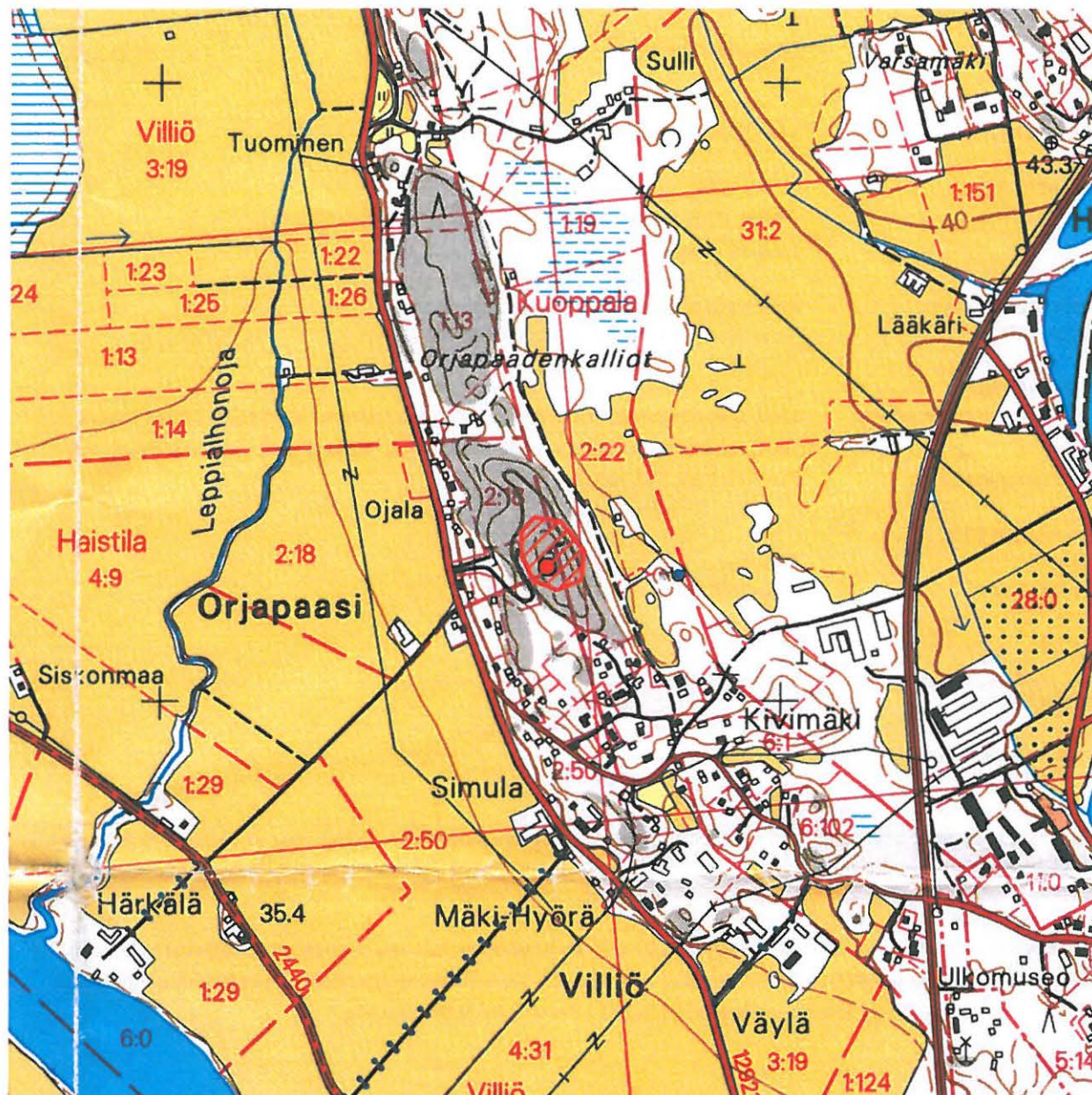
Kohteen kuvaus:

Hiidenkiuas on matala, kooltaan 18,5 x 19,5 x 0,10-0,45 m. Röykkiö on kaivettu ja entistetty tutkimusten jälkeen. Sen jälkeen joitakin kiviä on hieman pyörätelty. Alue lieneekin jossain määrin suosittu vierailu- ja ajanviettokohde, sillä röykkiön ympäristössä on aivan uusia kalliohakkauksia mm. sen itä- ja länsipuolilla.

Peruskarttaote

Kohde on merkitty punaisella pallolla, muinaisjäännösrekisterin mukainen rajaus on merkitty punaisella vinorasterilla

Mk 1:10 000



© Maanmittauslaitos, lupa nro 623/MML/11

Pohjakartta © Maanmittauslaitos lupanro 623/MML/11



Koskenkylä Linnaluoto/Åberg
Mj-rekisterinumero 271010037

Perustiedot

MJ-tyyppi: puolustusvarustukset
Tyypin tarkenne: linnat
Rauhoitusluokka: 1
Ajoitus: keskiaikainen

Lukumäärä: 1
Peruskartta: 113412 Kokemäki

Koordinaatit: P: 6802414 I: 248293
P (YKJ): 6805269 I (YKJ): 3248362
z: 29-35 m mpy

Koordinaattiselite: Muinaisjäännösrekisterin mukainen
Etäisyystieto: Kokemäen kirkosta 3,2 km länsiluoteeseen

Arkistotiedot

Aikaisemmat tutkimukset 1877 K.Killinen inventointi , 1946 Esko Sarasmo inventointi , 1998 Nina Strandberg inventointi

Aikaisemmat löydöt:

Inventointi 2011

Aika: 20.5.
Karttaotteet: Peruskarttaote

Kohdekuvaus

Tutkimuskertomus

Sijainti ja maasto:

Kokemäenkartanosta 1 km luoteeseen, Kokemäenjoessa Forsbyn (aikaisemmin piispankartano) kohdalla on n. 120 x 100 m kokoinen, noin 7 metrin korkuinen Linnaluoto-niminen kallio- ja moreenipohjainen saari. Saari on paikoin tasalakinen. Saarella on laidunnettu lampaista 1970-luvulle asti, sen jälkeen se on ollut rauhassa ja majavien asuttama, minkä seurauksena maasto on nykyisin sikin sokin makaavista haavanrungoista johtuen erittäin vaikeakulkuista ja pääasiassa hyvin metsittyä ja vesakoitunutta.

Kohteen kuvaus:

Maaston peitteisyyden seuraaviin vuoden 2011 inventointihavaintoihin pitää suhtautua varauksella. Linnaan liittyvät havainnot tehtiin luoteisrannan pienien rantakallioiden yläpuolelta alkaen keskelle saarta. Tämä alue on heinittyä silmiinpistävän tasaista useamman kymmenen neliömetrin alueella. Kairaamalla tällä tasaisella alueella todettiin **20 – 50 cm paksu musta kulttuurikerros**, jossa oli hiiltä ja hieman tiiltä. Tasanteen kaakkoisosassa on nykyisen kasvillisuuden alta vaikeasti havaittavissa **maavalli**, joka on alhaalta 5 m leveä ja päältä 2 m. Korkeus on noin 1,5 – 2 m ainakin porttiaukon kohdalla. Pituutta oli maastossa mahdoton arvioida. **Porttiaukko** on maavallin läpi tehty alhaalta 1,5 m ja ylhäältä noin 3 m leveä v-mallinen aukko. Välittömästi sen kaakkoispuolella alkaa ilmeinen **vallihauta**, joka porttiaukon kohdalta on ylhäältä 6m ja alhaalta 3 m leveä kaivanto. Sen pohja on vetinen ja oppaan mukaan melkein joen pinnan tasalla. Kaivanto on siinä määrin massiivinen, että kyseessä lienee osittain luontainen rinne, jota on muokattu vallihaudaksi – ainakaan valliin ei käytetty niin paljon maata kuin kaivannosta olisi pitänyt poistaa eikä maakasoja muuallakaan näkynyt. Erikoinen rakenne on saaren matalamman kaakkoispään katkaiseva **1,5 m leveä kaivanto**, jossa on edelleen joitakin kymmeniä senttejä vettä. Se on tarkoituksella tehty, mutta miksi ja minkä ikäinen

se on, on arvailujen varassa. Sitä tehtäessä on lohkottu kallioita ja kiviä, mutta poranjälkiä ei löytynyt. Eli aivan nuori kaivanto ei ole. Sen päät näkyvät Kansalaisen Karttapaikan ilmapalokuvassa. Tämä kaivanto on mainittu vuoden 1998 inventointikertomuksessa.

Luoteisosan kalliossa lähellä vesirajaa on kallioon vartaalla kiinnitetty rautarengas. Se on uittomiesten kallioon laittama ja siihen on kuuleman mukaan kiinnitetty puomi.

Mittaukset:

Porttiaukko:

6802409/ 248291

6805265/3248359

mittaustarkkuus +- 7 m

Osittain kallioon hakatun kaivannon eteläpää:

6802359/ 248313

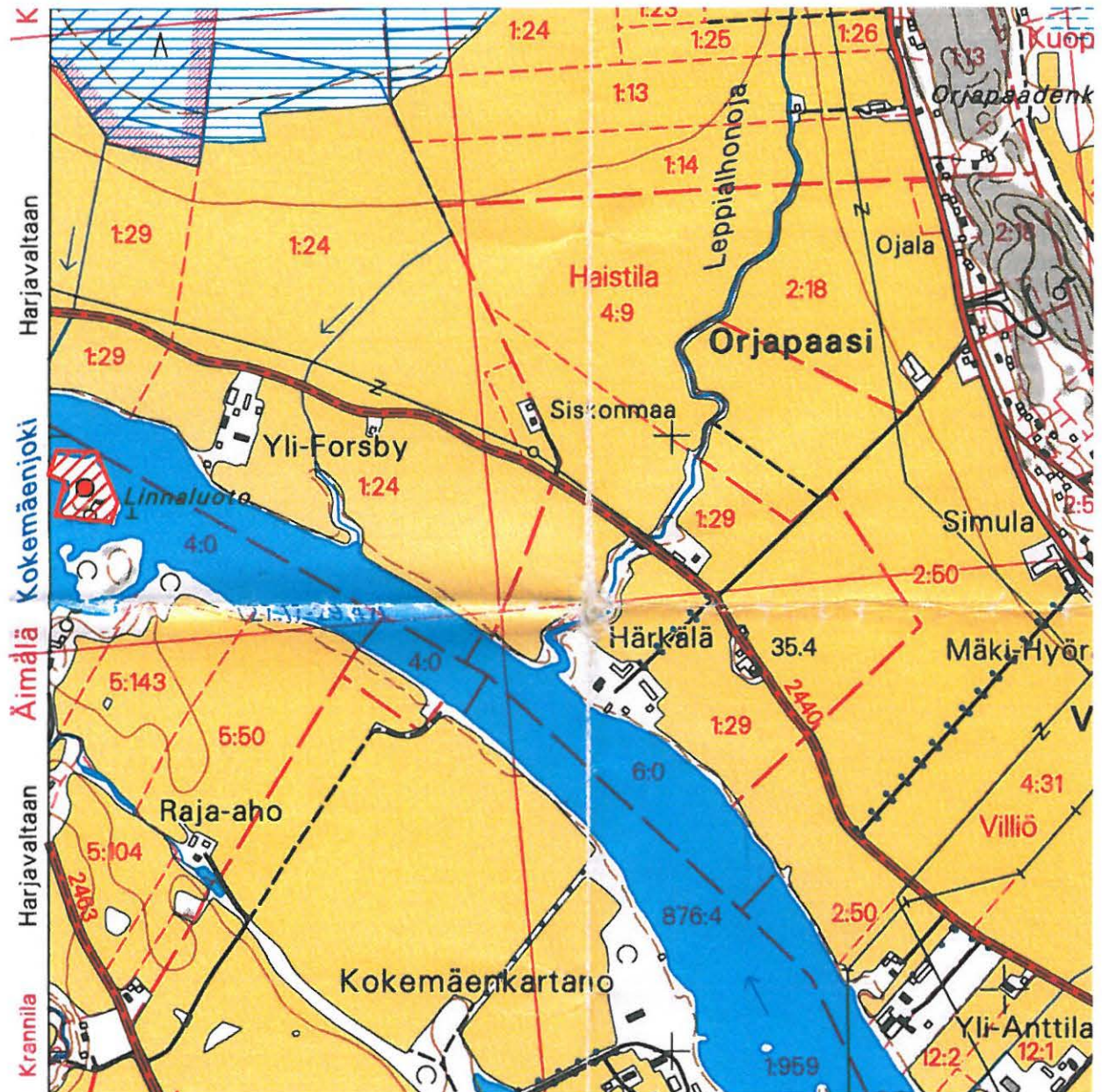
6805215/3248381

mittaustarkkuus +-6 m.

Peruskarttaote

Kohde on merkitty punaisella pallolla, muinaisjäännösrekisterin mukainen rajaus on merkitty punaisella vinorasterilla

Mk 1:10 000



© Maanmittauslaitos, lupa nro 623/MML/11
Pohjakartta © Maanmittauslaitos lupanro 623/MML/11



Lakitasanne



Valli

Porttiaukko



Vallihauta.



Luoteispään kaivanto



Kallioon kiinnitetty uittopuomin rengas

Leikkimäki (Äimälä)

Mj-rekisterinumero 271010038

Perustiedot

MJ-tyyppi: hautapaikat
Tyypin tarkenne: polttokenttäkalmistot
Rauhoitusluokka: 1
Ajoitus: rautakautinen

Lukumäärä: 1
Peruskartta: 113412 Kokemäki

Koordinaatit: P: 6802185 I: 248241
P (YKJ): 6805040 I (YKJ): 3248310
z: 30-33 m mpy

Koordinaattiselite: Muinaisjäännösrekisterin mukainen
Etäisyystieto: Kokemäen kirkosta 3,1 km luoteeseen

Arkistotiedot

Aikaisemmat tutkimukset 1877 K.Killinen inventointi, 1946 Esko Sarasmo inventointi , 1963 Anna-Liisa Hirviluoto tarkastus, 1998 Nina Strandberg inventointi.
Aikaisemmat löydöt: KM 1174:1-35, KM 1376, KM 1377, KM 1378, KM 1379, KM 1380, KM 1381, KM 1382, KM 15862, KM 2001:1-83, KM 2294:1-31, KM 3377:1-2, KM 3392:8

Inventointi 2011

Aika: 17.5.
Karttaotteet: Peruskarttaote

Kohdekuvaus

Tutkimuskertomus

Sijainti ja maasto:

Kalmisto sijaitsee Kokemäenjoen etelärannalla viljelemättömällä joentöyräsalueella ja pihamaalla. Paikka on loivarinteinen matala kohouma niemen länsilaidalla.

Kohteen kuvaus:

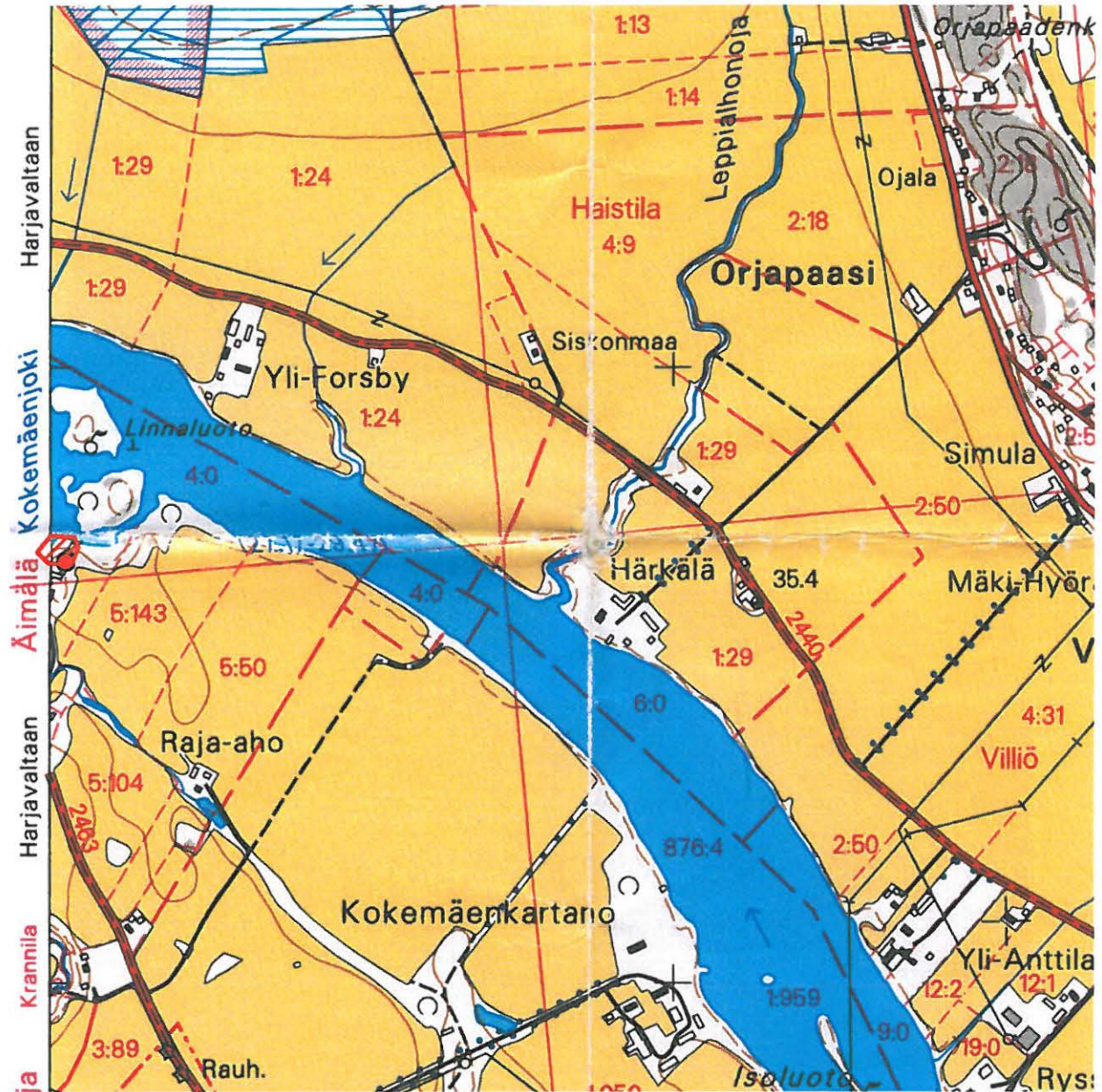
Paikalta on viikinkiaikaiseen polttokalmistoon viittaavia löytöjä. Vuonna 1960 tehdyn koekaivauksen perusteella kalmistoa on jäljellä huvilan liiterin pohjoispuolella. Tehdystä koekuopasta saatiin saviastianpaloja ja röykkiön kiveyksen paksuus on 80 cm. Röykkiön koko on 8 x 6 m ja sitä kehystävät suuret maakivet.

Alue on nykyään hoidettua asuinrakennuksen puutarhaa. Kalmiston jäljellä oleva osa lienee vajan takana ison kuusen alla, joka oli ainoa kohta, jossa näkyi isoja maakiviä. Siitä hieman koilliseen on kivikkoinen 4x4 m kokoinen laakea kumpare.

Peruskarttaote

Kohde on merkitty punaisella pallolla, muinaisjäännösrekisterin mukainen rajaus on merkitty punaisella vinorasterilla

Mk 1:10 000



© Maanmittauslaitos, lupa nro 623/MML/11

Pohjakartta © Maanmittauslaitos lupanro 623/MML/11



Koskenkylä Isoluoto/Aborg
Mj-rekisterinumero 271010039

Perustiedot

MJ-tyyppi: puolustusvarustukset
Tyyppin tarkenne: linnat
Rauhoitusluokka: 1
Ajoitus: keskiaikainen

Lukumäärä: 1
Peruskartta: 113412 Kokemäki

Koordinaatit: P: 6801255 I: 249402
P (YKJ): 6804109 I (YKJ): 3249471
z: 33

Koordinaattiselite: Muinaisjäännösrekisterin mukainen
Etäisyystieto: Kokemäen kirkosta 1,6 km länsiluoteeseen

Arkistotiedot

Aikaisemmat tutkimukset 1885 J.R.Aspelin tarkastus, 1946 Esko Sarasmo inventointi , 1998 Nina Strandberg inventointi
Aikaisemmat löydöt: Kolme panssarinuolenkärkeä, Satakunnan Museon kokoelmat?

Inventointi 2011

Aika: 20.5.
Inventointilöydöt: KM 38837:1
Karttaotteet: Peruskarttaote

Kohdekuvaus

Tutkimuskertomus

Sijainti ja maasto:

Isoluoto sijaitsee Kokemäenjoessa 300 m kaakkoon Kokemäenkartanosta. Saari on pitkänomainen, jyrkkärantainen sora- ja savipohjainen 4 m korkea muodostuma, joka on noin 200 m pitkä ja päistä runsaat 10 m leveä. Kapeimmalla keskikohdalla saari on vain muutaman metrin levyinen ja sillä voimajohdon on pylvä.

Kohteen kuvaus:

Luoteispää on silmiinpistävän tasainen ja kairaamalla sillä todettiin 5-10 metrin matkalla nykyisen rantatörmän reunasta alkaen 40-50 cm paksu niukasti värjäätynyt kulttuurikerros. Paikoin se oli selkeämpi ja ainakin 1-2 m nykyisestä reunasta todettiin, että 25-32 cm syvällä on selkeä tilien sekainen maakerros . Maalaji on hietaa. Muualla saarella kairaus ei tuonut esiin kulttuurikerrosta. Kulttuurikerroksesta kairaamalla saadut tiedot viittaavat, että toiminta saarella on keskittynyt luoteispäähän. Pintahavaintona on yksi noin 3 x 3 x 1 m kuoppa saaren kaakkoispään koillisreunassa.

Paikalla käytiin 20.5. Edellisenä päivänä kohdetta tarkasteltiin joen pohjoisrannalta ja tällöin kaksi eri paikkakuntalaista huomautti, että saari sortuu jokeen. Tämä on alkanut voimalaitoksen myötä ja johtuu säännöstelystä. Arvioiden mukaan se sortuu noin metrin vuosivauhtia kummastakin päästä.

Säännöstelyn aiheuttama sortuminen luultavasti tuhoaa kohteen muutamassa vuodessa.

Peruskarttaote

Kohde on merkitty punaisella pallolla, muinaisjäännösrekisterin mukainen rajaus on merkitty punaisella vinorasterilla

Mk 1:10 000



© Maanmittauslaitos, lupa nro 623/MML/11
Pohjakartta © Maanmittauslaitos lupanro 623/MML/11



Isoluoto.



Isoluodon keskikohdan laki on vain runsaan metrin levyinen.



Isoluodon seinämien tuoreita sortumajälkiä.



Saaren luoteispään tasanne, jolla havaittiin kulttuurikerrosta noin 5 m matkalla reunasta alkaen



40 cm syvän kairanäytteen palaneen saven sekaista kulttuurikerrosta n. 25 cm syvyydestä alkaen. Mitan nollakohta on 40 cm syvyydessä.



Kaakkoispäässä oleva maakuoppa.

2011

KM 38837

Kokemäki Isoluoto/Aborg

KM 38837

Historiallisen ajan löytöjä, jotka FM Jouko Pukkila löysi Kokemäen Koskenkylän Isoluoto/Aborg –nimisen keskiaikaisen linnan (muinaisjäännösrekisterinumero 271010039) tarkastuksen yhteydessä kairanäytteestä, ks. Jouko Pukkilan raporttia Satakunnan Museossa (kopio Museoviraston keskusarkistossa).

Diar. 15.7..2011.

1. Palanutta savea 2 kpl 0,2 g

Kaksi pientä oranssia palaneen saven palaa, jotka löydettiin kairanäytteestä Isoluodon leveästä luoteispäästä 25-32 cm syvältä. Pienemmässä palassa saattaa olla kasvipainanne.

Suuremman mitat: pituus 8 mm, leveys 7 mm ja paksuus 3 mm.

Haistila Orjapaasi

Mj-rekisterinumero 271500003

Perustiedot

MJ-tyyppi: kultti- ja tarinapaikat
Tyyppin tarkenne: Tarinapaikat
Ajoitus: historiallinen

Lukumäärä: 1
Peruskartta: 113412 Kokemäki

Koordinaatit: P: 6802840 I: 249770
P (YKJ): 6805695 I (YKJ): 3249840
z: 65 m mpy

Koordinaattiselite: Muinaisjäänösrekisterin mukainen
Etäisyystieto: n. 2 km keskustasta

Arkistotiedot

Aikaisemmat tutkimukset Nina Strandberg 1998

Inventointi 2011

Aika: Ei tarkastettu
Karttaotteet: Peruskarttaote

Kohdekuvaus

Tutkimuskertomus

Paikkakunnalla elää sitkeä tarina Orjapaadenkallioihin kiinnitetystä rautarenkaasta, johon laivoja olisi kiinnitetty. Kertoja mukaan tämä on mahdotonta, koska rautaa ei tunnettu silloin, kun vesi oli niin korkealla. Toisen kertojan mukaan laivat olivat orjalaivoja, mistä tulee kallioiden ja koko alueen nimi Orjapaasi. Rengastarina on saanut kertojan mukaan alkunsa isojaon aikaan hakatusta, pyöreästä jakokunnan merkistä. Ilmeisesti asiasta on joskus kirjoitettu myös paikallisessa sanomalehdessä.

Sijainti ja maasto:

Metsäinen kallionalusrinne.

Kohteen kuvaus:

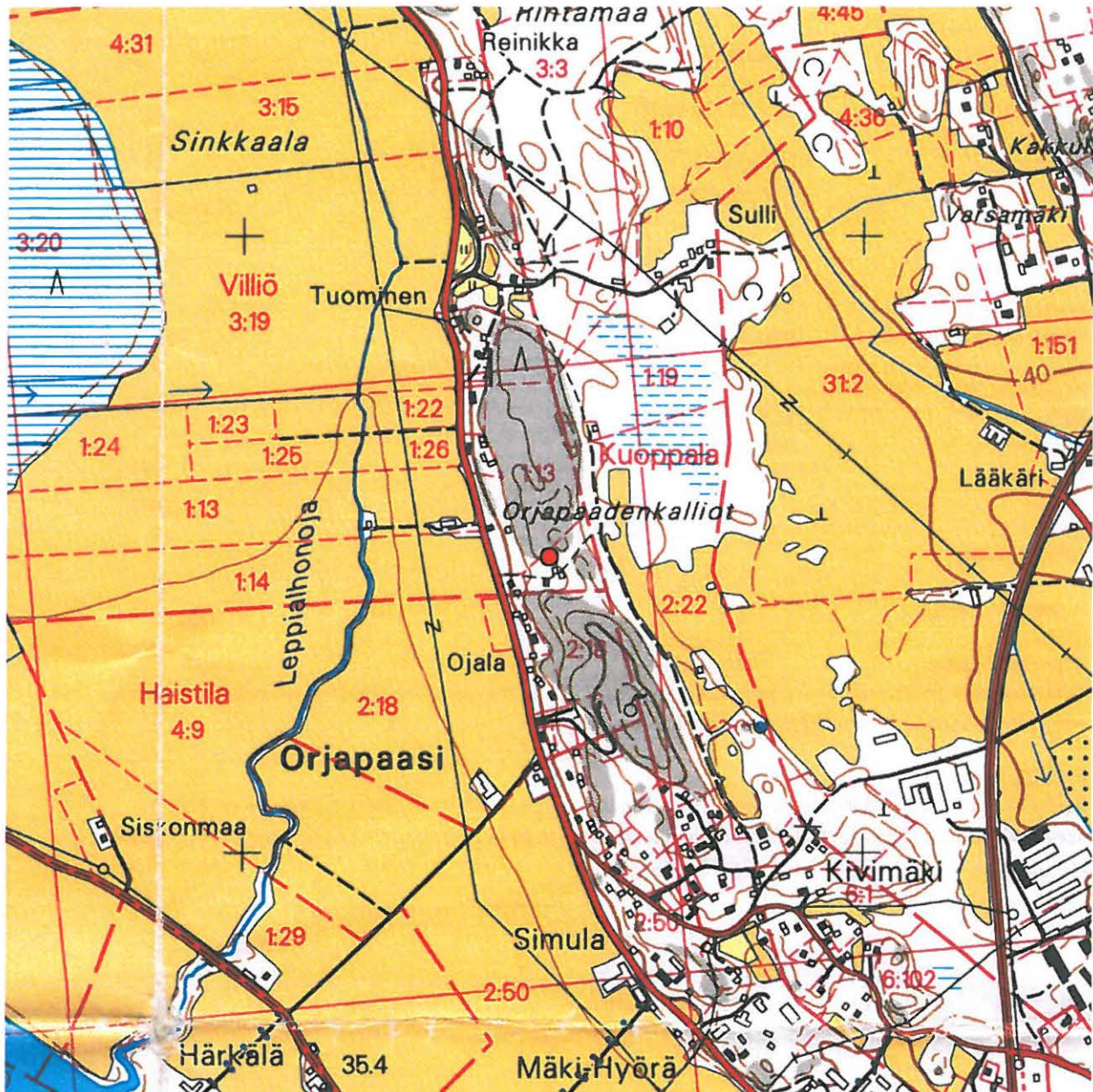
Kohdetta ei vuoden 2011 inventoinnin aikana tarkastettu, mutta tietoon tuli, että paikalla tosiaan on vartaan avulla kallioon kiinnitetty rautarengas. Sen on paikalle kiinnittänyt seppä, joka asui lähistöllä ja työskenteli voimalaitoksella.

Arvio renkaan sijaintipaikasta on, että se sijaitisi kartalle merkitystä pisteestä noin 400 m pohjoiseen kallioalueen pohjoispäässä.

Peruskarttaote

Kohteen muinaisjäännösrekisterin mukainen sijainti on merkitty punaisella pallolla

Mk 1:10 000



© Maanmittauslaitos, lupa nro 623/MML/11
Pohjakartta © Maanmittauslaitos lupanro 623/MML/11

Pyhän Marian kirkon paikka
Mj-rekisterinumero 100007050

Perustiedot

MJ-tyyppi: kirkkorakenteet
Tyypin tarkenne: kirkkopaikat
Rauhoitusluokka: 2
Ajoitus: keskiaikainen

Peruskartta: 113412 Kokemäki

Koordinaatit: P: 6800690 I: 251021
P (YKJ): 6803544 I (YKJ): 3251091

Koordinaattiselite: Muinaisjäännösrekisterin mukainen

Arkistotiedot

Aikaisemmat tutkimukset Nina Strandberg 1998

Inventointi 2011

Aika: 12.5.
Karttaotteet: Peruskarttaote

Kohdekuvaus

Tutkimuskertomus

Sijainti ja maasto:

Kokemäenjoen pohjoisrannalla, museosillan pohjoispäässä olevalla mäellä on pieni kivinen sakaristorakennus, jonka ympärillä on vanha, edelleen käytössä oleva hautausmaa.

Kohteen kuvaus:

Vanha Mariankirkko oli salvottu hirsistä. Siitä on jäljellä enää keskiaikainen sakaristo, joka on rakennettu harmaakivestä 1550-luvulla. Mäellä oleva hautausmaa ja kappelin alue käveltiin läpi ja todettiin, että alue on ennallaan.

Peruskarttaote

Kohde on merkitty punaisella pallolla

Mk 1:10 000



© Maanmittauslaitos, lupa nro 623/MML/11
Pohjakartta © Maanmittauslaitos lupanro 623/MML/11

Pusso

Mj-rekisterinumero 1000010256

Perustiedot

MJ-tyyppi: löytöpaikat
Tyypin tarkenne: irtolöytöpaikat
Ajoitus: kivistä

Peruskartta: 113412 Kokemäki

Koordinaatit: P: 6801054 I: 251257
P (YKJ): 6803908 I (YKJ): 3251327

Koordinaattiselite: Muinaisjäännösrekisterin mukainen, Pusson talon koordinaatit
Etäisyystieto: Kokemäen kirkosta 800 m pohjoiskoilliseen

Arkistotiedot

Aikaisemmat tutkimukset: Nina Strandberg 1998
Aikaisemmat löydöt: KM 5578:39, KM 8045:1, KM 8053:2

Inventointi 2011

Aika: 18.5.
Karttaotteet: Peruskarttaote

Kohdekuvaus

Tutkimuskertomus

Kivikirves on löydetty Pusson talon Haavasojan vainiosta, oikokirves Haavasojan koulupiiristä ja pohjalainen tasataltta Haavasojan asuinhuoneesta 100 "sylvä" länteen.

Sijainti ja maasto:

Peltoa ja pellon viereistä joutomaata.

Kohteen kuvaus:

Ei tarkastettu erikseen tätä, mutta alueella sijaitsee Kuoppalan kylän jäännökset. Niiden tarkastuksen yhteydessä – jonka aikana mm. pintapöimittiin viereisen idän puoleisen pellon yläosia – ei havaittu mitään kivistä.

Peruskarttaote

Kohde on merkitty punaisella pallolla

Mk 1:10 000



© Maanmittauslaitos, lupa nro 623/MML/11

Pohjakartta © Maanmittauslaitos lupanro 623/MML/11

Lauri

Mj-rekisterinumero 1000010261

Perustiedot

MJ-tyyppi: löytöpaikat
Tyypin tarkenne: lrtolöytöpaikat
Ajoitus: kivikautinen

Peruskartta: 113412 Kokemäki

Koordinaatit: P: 6799680 I: 251111
P (YKJ): 6802534 I (YKJ): 3251181

Koordinaattiselite: Muinaisjäännösrekisterin mukainen, talon koordinaatit
Etäisyystieto: Kokemäen kirkosta 800 m eteläkaakkoon

Arkistotiedot

Aikaisemmat tutkimukset: Nina Strandberg 1998
Aikaisemmat löydöt: SatM 9671, SatM 9672

Inventointi 2011

Aika: 13.5.
Karttaotteet: Peruskarttaote

Kohdekuvaus

Tutkimuskertomus

Sijainti ja maasto:

Tasatalta ja kiviesineen kappale on löydetty Sonnilan Laurin talosta.

Kohteen kuvaus:

Talon viereiset pellot viljelyksessä eikä niillä havaittu mitään. Tarkastus kohdistettiin viljelemättömiin reunaosiin.

Peruskarttaote

Kohde on merkitty punaisella pallolla

Mk 1:10 000



© Maanmittauslaitos, lupa nro 623/MML/11
Pohjakartta © Maanmittauslaitos lupanro 623/MML/11

Väylä

Mj-rekisterinumero 1000010264

Perustiedot

MJ-tyyppi: löytöpaikat
Tyypin tarkenne: Irtolöytöpaikat
Ajoitus: kivikautinen

Peruskartta: 113412 Kokemäki

Koordinaatit: P: 6801895 I: 250170
P (YKJ): 6804750 I (YKJ): 3250240

Koordinaattiselite: Muinaisjäännösrekisterin mukainen, talon koordinaatit
Etäisyystieto: Kokemäen kirkosta 1,6 km luoteeseen

Arkistotiedot

Aikaisemmat tutkimukset Nina Strandberg 1998
Aikaisemmat löydöt: SatM 1123, SatM 1124, SatM 10222

Inventointi 2011

Aika: Ei tarkastettu
Karttaotteet: Peruskarttaote

Kohdekuvaus

Tutkimuskertomus

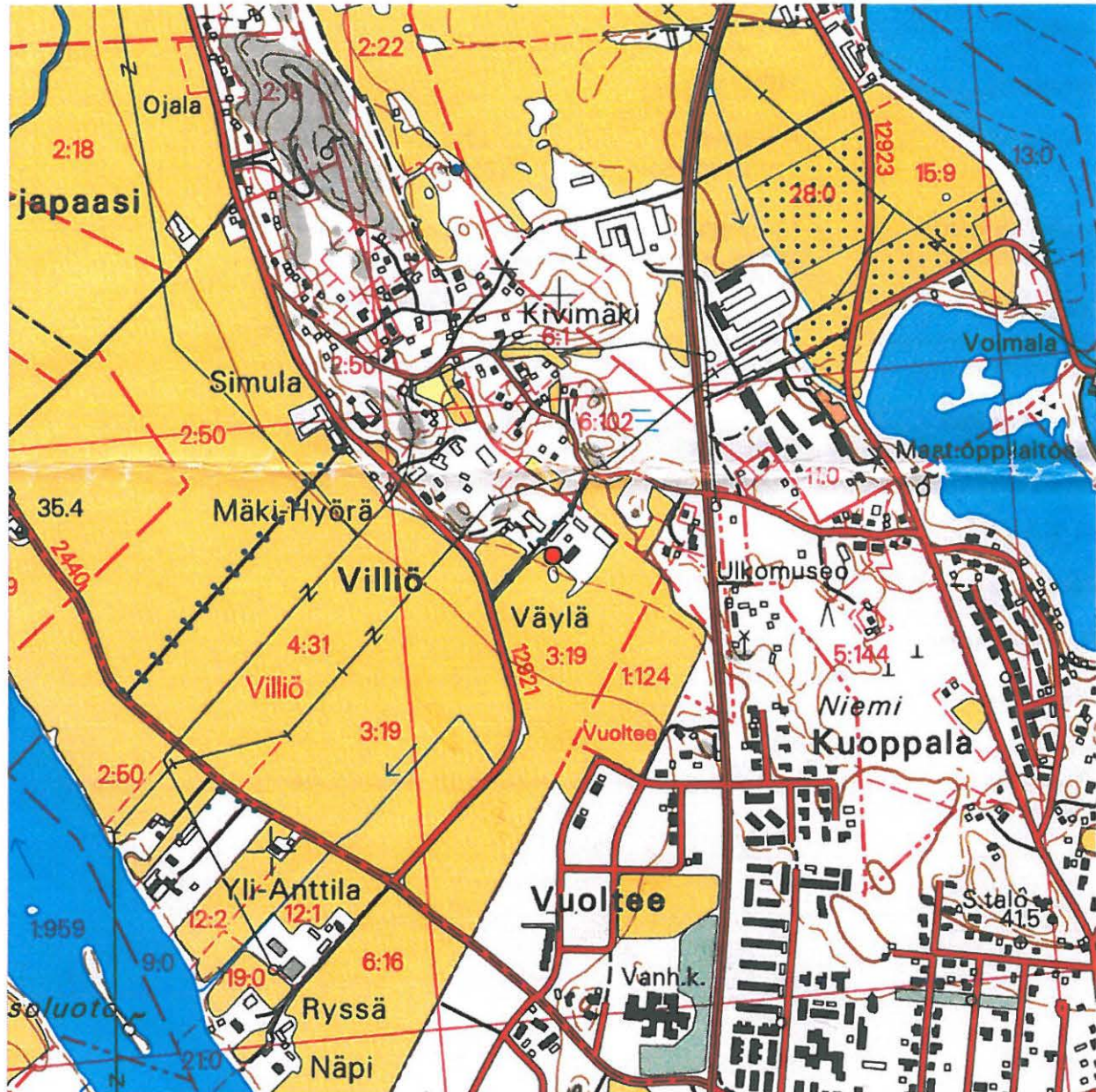
Sijainti ja maasto:

Kohteen kuvaus:
Kaksi kourutalttaa ja vasarakirves on löydetty Villiön Väylän talon pellosta.

Peruskarttaote

Kohde on merkitty punaisella pallolla

Mk 1:10 000



© Maanmittauslaitos, lupa nro 623/MML/11

Pohjakartta © Maanmittauslaitos lupanro 623/MML/11

Iso-Horelli

Mj-rekisterinumero 1000010268

Perustiedot

MJ-tyyppi: löytöpaikat
Tyypin tarkenne: irtolöytöpaikat
Ajoitus: Kivikautinen

Peruskartta: 113412 Kokemäki

Koordinaatit: P: 6798700 I: 252366
P (YKJ): 6801553 I (YKJ): 3252437

Koordinaattiselite: Muinaisjäännösrekisterin mukainen, talon koordinaatit
Etäisyystieto: Kokemäen kirkosta 2,5 km kaakkoon.

Arkistotiedot

Aikaisemmat tutkimukset Nina Strandberg 1998
Aikaisemmat löydöt: SatM 4263, SatM 8810, SatM 8811, SatM 10223

Inventointi 2011

Aika: Ei tarkastettu
Karttaotteet: Peruskarttaote

Kohdekuvaus

Tutkimuskertomus

Sijainti ja maasto:

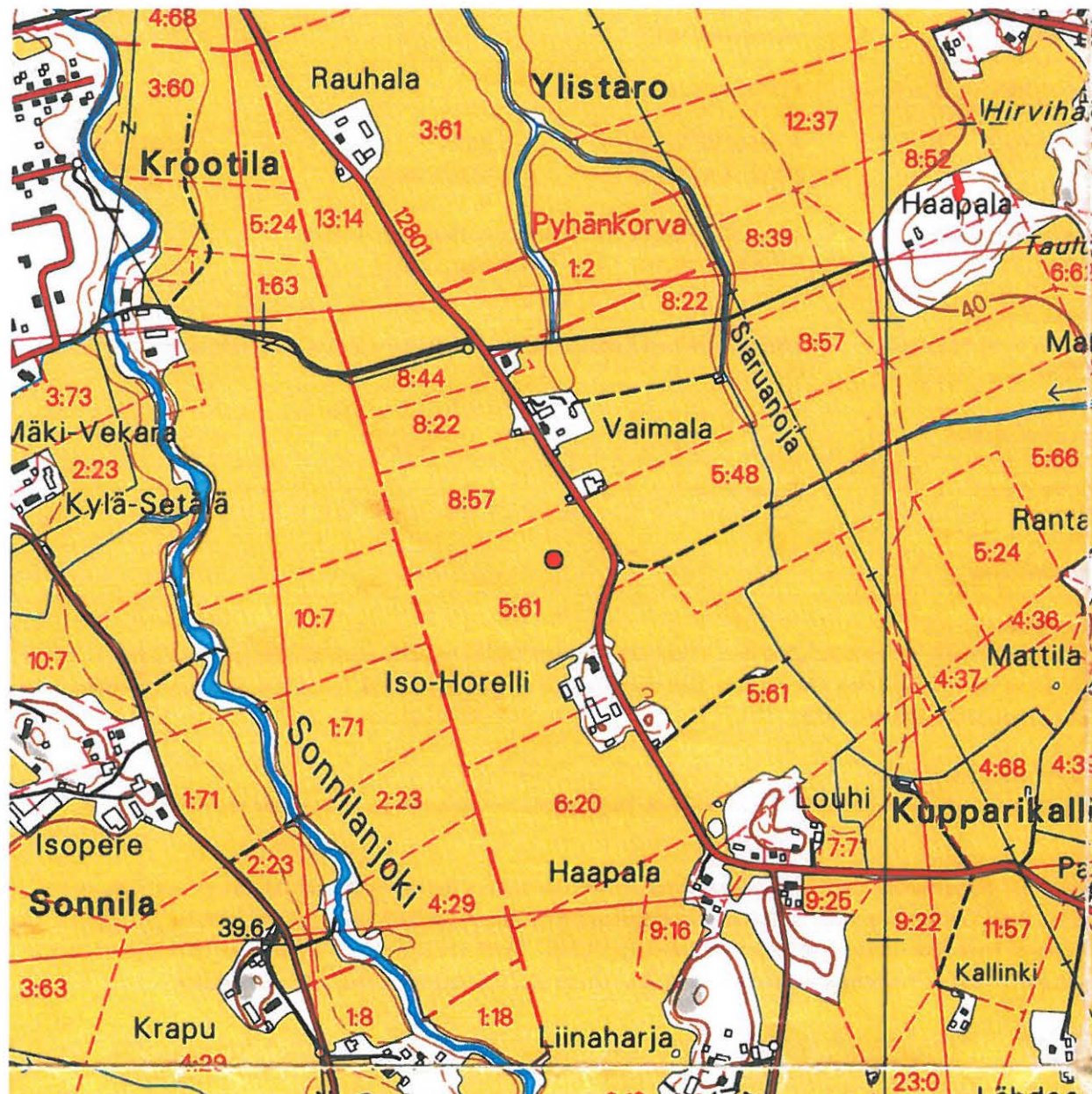
Kohteen kuvaus:

Ylistaron Iso-Horellin talon maalta on löydetty useita kiviesineitä, ainakin seuraavat: kaksi tasataltta, kourutaltoa, kaksoistaltoa ja oikokirves.

Peruskarttaote

Kohde on merkitty punaisella pallolla

Mk 1:10 000



© Maanmittauslaitos, lupa nro 623/MML/11
Pohjakartta © Maanmittauslaitos lupanro 623/MML/11

Ojala

Mj-rekisterinumero 1000010307

Perustiedot

MJ-tyyppi: löytöpaikat
Tyypin tarkenne: irtolöytöpaikat
Ajoitus: pronssikautinen

Peruskartta: 113412 Kokemäki

Koordinaatit: P: 6798746 I: 248371
P (YKJ): 6801599 I (YKJ): 3248440

Koordinaattiselite: Muinaisjäännösrekisterin mukainen, talon koordinaatit
Etäisyystieto: Kokemäen kirkosta 2,9 km lounaaseen

Arkistotiedot

Aikaisemmat tutkimukset 1906 Arne Mikael Tallgren tarkastus, 1998 Nina Strandberg inventointi
Aikaisemmat löydöt: KM 4519

Inventointi 2011

Aika: 11.5.
Karttaotteet: Peruskarttaote

Kohdekuvaus

Tutkimuskertomus

Pronssisen keihäänkärjen livari Ojala löysi Kokemäen kartanon Ojalan torpasta puolisen kilometriä etelään louhikkoisesta metsämäestä, kiven rakoon pistettynä. Löytöä on pidetty kätkönä. (Unto Salo, Satakunnan historia I,2 Satakunnan pronssikausi s. 232).

Sijainti ja maasto:

Löytöalue on metsäisen kalliomäen luoteispäässä. Ympäröivillä metsäalueilla on tehty jonkin verran metsätöitä.

Kohteen kuvaus:

Ojalan keihäänkärjen löytökohtaa ei saatu varmuudella paikannettua, koska maisemat ovat muuttuneet Tallgrenin kartoituksen jälkeen. Löytöalue luultavasti sen sijaan pystyttiin rajaamaan kallioalueen luoteispäähän, jossa oli Tallgrenin kuvauksia vastaavia louhikkoisia ja vesijättöalueita. Täällä havaittiin myös mahdollisia louhintajälkiä, mikä saattaisi selittää esineen löytymisen metsästä kiven kolosta alueella, jota muuten ei ole hyödynnetty.

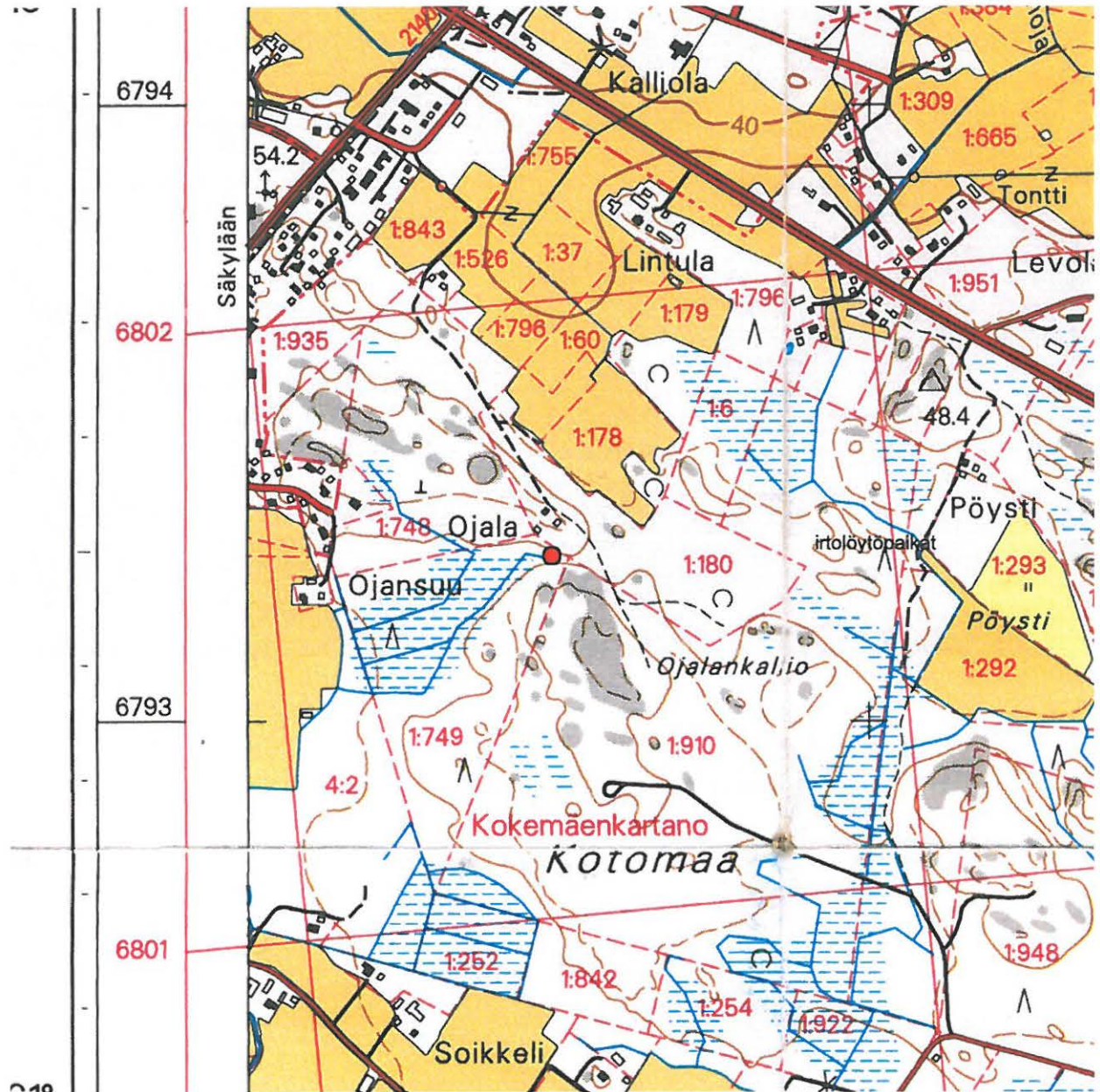
Valokuva on otettu kohdasta:

6798682/ 248395
6801536/3248463
mittaustarkkuus +- 4 m.

Peruskarttaote

Kohde on merkitty punaisella pallolla,

Mk 1:10 000



© Maanmittauslaitos, lupa nro 623/MML/11
Pohjakartta © Maanmittauslaitos lupanro 623/MML/11



Rantala

Mj-rekisterinumero 1000010308

Perustiedot

MJ-tyyppi: löytöpaikat
Tyypin tarkenne: kätköt
Ajoitus: pronssikautinen

Peruskartta: 113412 Kokemäki

Koordinaatit: P: 6801243 I: 250933
P (YKJ): 6804097 I (YKJ): 3251003
z: 41,50 m mpy

Koordinaattiselite: Muinaisjäännösrekisterin mukainen
Etäisyystieto: Kokemäen kirkosta 800 m pohjoiseen

Arkistotiedot

Aikaisemmat tutkimukset 1937 Ella Kivikoski tarkastus, 1998 Nina Strandberg inventointi
Aikaisemmat löydöt: KM 10732:1-9

Inventointi 2011

Aika: 20.5.
Karttaotteet: Peruskarttaote

Kohdekuvaus

Tutkimuskertomus

Kätkö paljastui vuonna 1937 soranajossa Kuoppalan Rantalan maalta. Paikka on Kokemäenjosta 400 m pohjoiseen. Löydöt, kaksi silmäsolkea, yksi neula, hevosenväljaiden koristelevy ja neljä pientä koristekupuraa sekä asian kappale olivat yhtenä rykelmänä 80 cm:n syvyydessä. Esineet ovat rikkonaisia. (Unto Salo, Satakunnan historia I,2 Satakunnan pronssikausi s. 232).

Sijainti ja maasto:

Alue on nykyään vesakoitunutta ja hakattua metsäistä rinnettä omakotitalojen takamaastossa. Itse löytöpaikka on jo vuonna 1938 todettu tuhoutuneeksi.

Kohteen kuvaus:

Ei uusia havaintoja.

Peruskarttaote

Kohde on merkitty punaisella pallolla

Mk 1:10 000



© Maanmittauslaitos, lupa nro 623/MML/11
Pohjakartta © Maanmittauslaitos lupanro 623/MML/11



Nappari

Mj-rekisterinumero 1000010309

Perustiedot

MJ-tyyppi:	löytöpaikat	
Tyyppin tarkenne:	kätköt	
Ajoitus:	pronssikautinen	
Peruskartta:	113412 Kokemäki	
Koordinaatit:	P: 6800064	I: 253054
	P (YKJ): 6802918	I (YKJ): 3253125
Koordinaattiselite:	Muinaisjäännösrekisterin mukainen	
Etäisyystieto:	Kokemäen kirkosta 2,3 km itäkaakkoon	

Arkistotiedot

Aikaisemmat tutkimukset	Nina Strandberg 1998
Aikaisemmat löydöt:	KM 2791
Inventointi 2011	
Aika:	18.5.
Karttaotteet:	Peruskarttaote

Kohdekuvaus

Tutkimuskertomus

Porin rataa rakennettaessa vuonna 1891 löytyi Ylistaron Napparin talon maalta, suuren kiven alta pronssisolki ja pronssimiekka. Solki on rikkonainen, miekka ehjä.

Löytöpaikka on noin kilometrin Kokemäenjoesta kaakkoon.

(Unto Salo, Satakunnan historia I,2 Satakunnan pronssikausi s. 230).

Sijainti ja maasto:

Napparin talon takamaastoa, josta on aikoinaan kulkenut nyttemmin oikaistu junaradan mutka Risteen seisakkeelle. Vesakoitunutta.

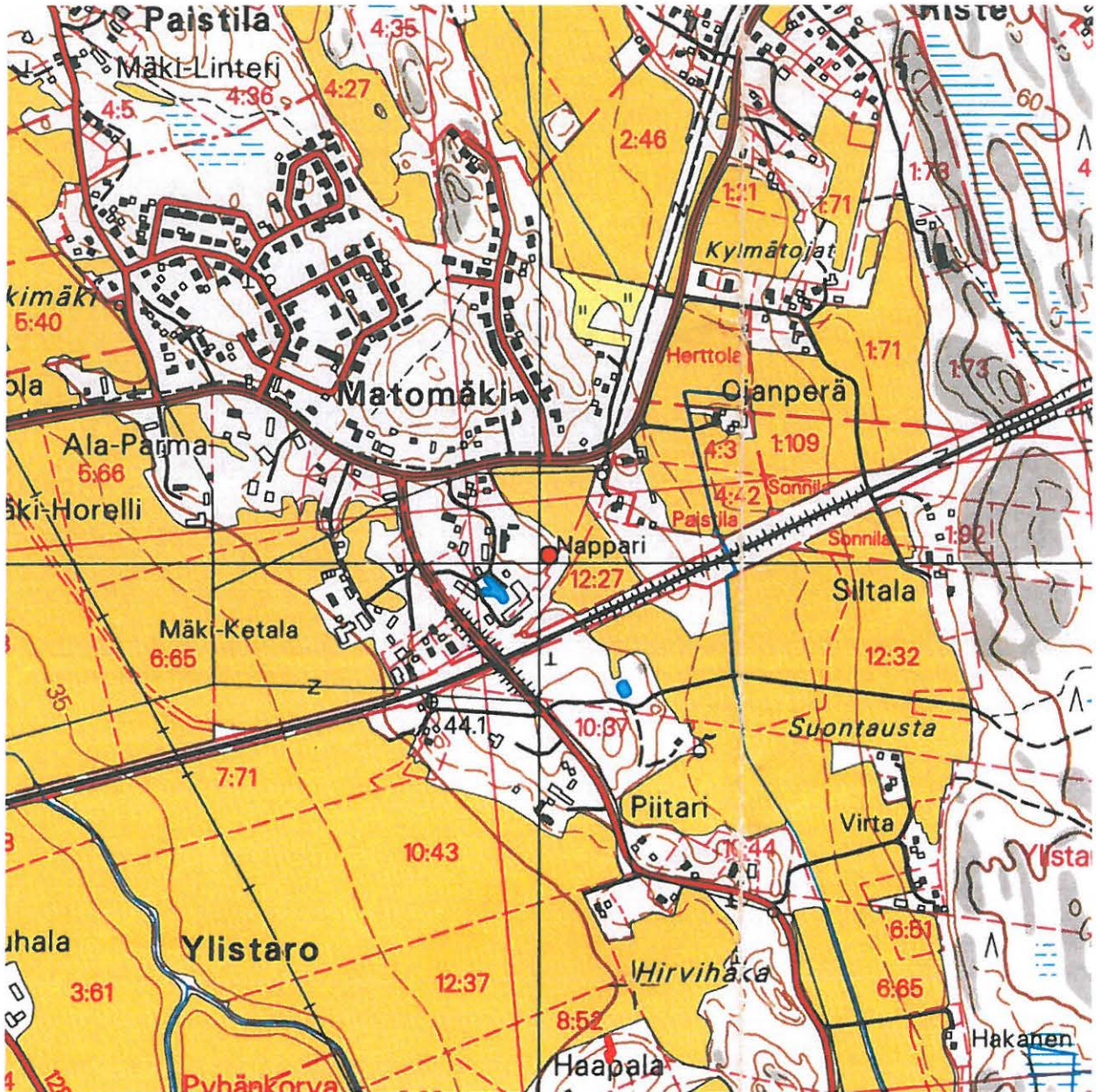
Kohteen kuvaus:

Ei uusia havaintoja.

Peruskarttaote

Kohde on merkitty punaisella pallolla, inventointialue punaisella vinorasterilla

Mk 1:10 000



© Maanmittauslaitos, lupa nro 623/MML/11
Pohjakartta © Maanmittauslaitos lupanro 623/MML/11



Napparin löytöaluetta. Edessä junaradan oikaistu osuus, aikaisemmin se on kiertänyt takana näkyvän vesakoituneen metsän kautta, jossa löytöpaikka sijaitsee.

Vaimala**Mj-rekisterinumero 1000010318****Perustiedot**

MJ-tyyppi: löytöpaikat
Tyypin tarkenne: irtolöytöpaikat
Ajoitus: rautakautinen

Peruskartta: 113412 Kokemäki

Koordinaatit: P: 6798916 I: 252426
P (YKJ): 6801769 I (YKJ): 3252497

Koordinaattiselite: Muinaisjäännösrekisterin mukainen, talon koordinaatit
Etäisyystieto: Kokemäen kirkosta 2,1 km kaakkoon

Arkistotiedot

Aikaisemmat tutkimukset Nina Strandberg 1998
Aikaisemmat löydöt: KM 21453 D-Tyypin kupurasolki. Dep. Turun yliopist. arkeolog. lait. 27.5.1982.

Inventointi 2011

Aika: Ei tarkastettu
Karttaotteet: Peruskarttaote

Kohdekuvaus

Tutkimuskertomus

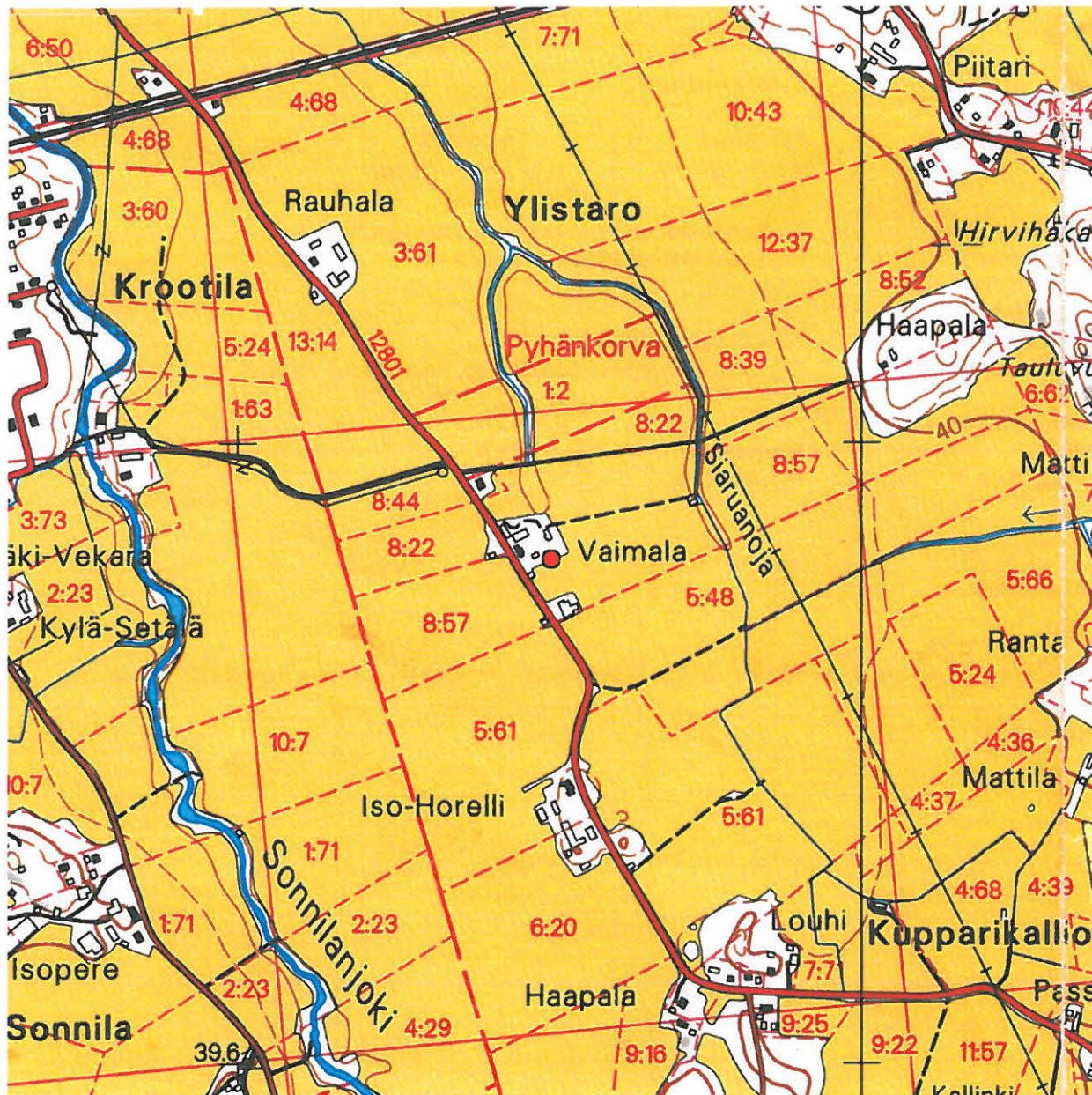
Pyöreän kupurasoljen on Jouko Vaimala löytänyt Ylistarosta omistamansa tilan pellosta vuonna 1981 peltotöissä.

Ei tarkastettu.

Peruskarttaote

Muinaisjäänösrekisterin mukainen sijainti on merkitty punaisella pallolla

Mk 1:10 000



© Maanmittauslaitos, lupa nro 623/MML/11

Pohjakartta © Maanmittauslaitos lupanro 623/MML/11

Katavaluoto

Mj-rekisterinumero 1000010319

Perustiedot

MJ-tyyppi: löytöpaikat
Tyypin tarkenne: irtolöytöpaikat
Ajoitus: rautakautinen

Lukumäärä:
Peruskartta: 113412 Kokemäki

Koordinaatit: P: 6802270 I: 248295
P (YKJ): 6805125 I (YKJ): 3248364

Koordinaattiselite: Muinaisjäännösrekisterin mukainen
Etäisyystieto: Kokemäen kirkosta 3,1 km luoteeseen

Arkistotiedot

Aikaisemmat tutkimukset 1998 Nina Strandberg inventointi
Aikaisemmat löydöt: KM 1993

Inventointi 2011
Aika: Ei tarkastettu
Karttaotteet: Peruskarttaote

Kohdekuvaus

Tutkimuskertomus
Rautaisen kirveen on J.Kleemo löytänyt kaivaessaan maata Äimälän Katavaluodolla lähellä Linnaluotoa. Diar.
15.11.1879.

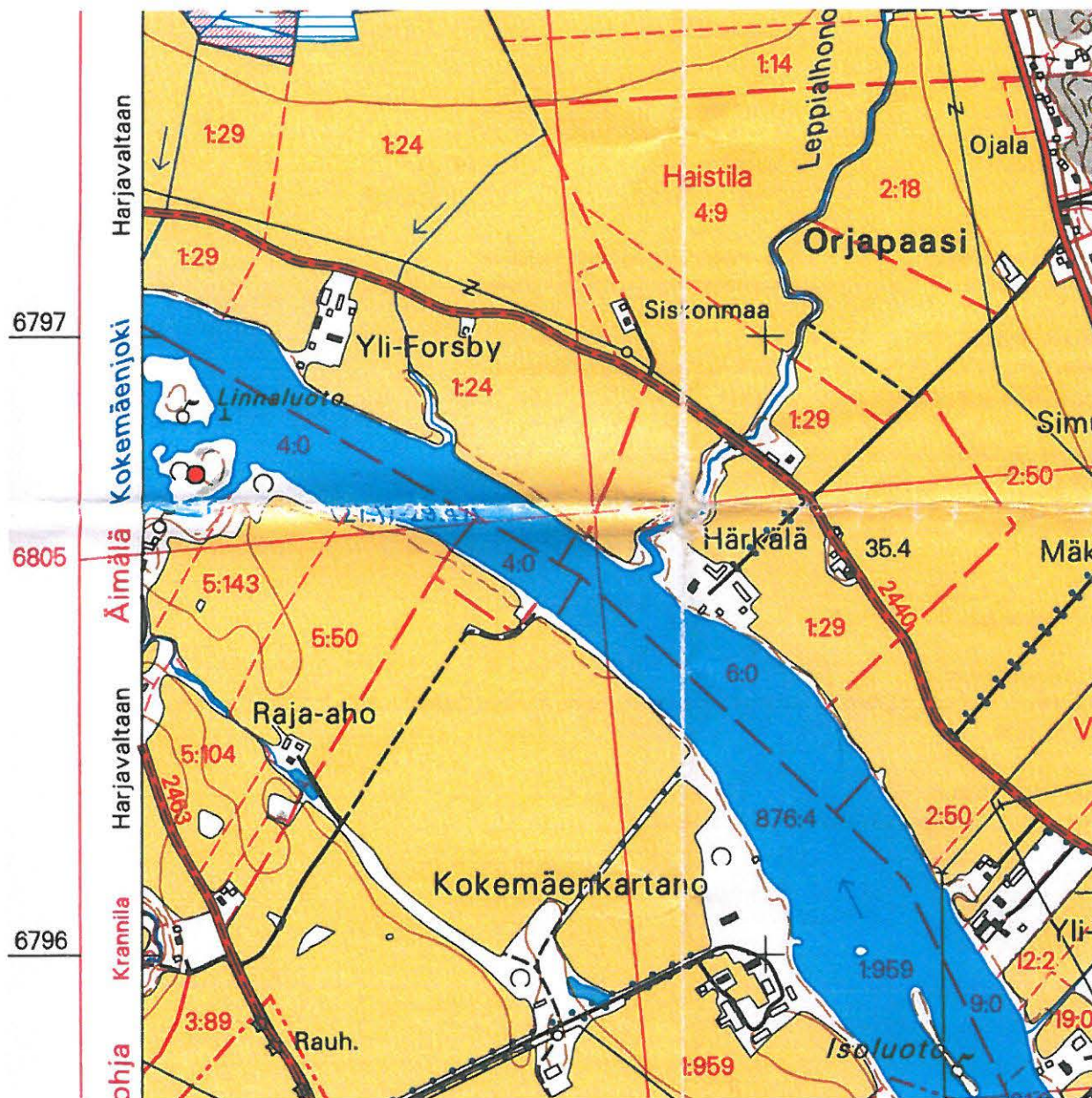
Sijainti ja maasto:
Metsäinen, melko matala saari Kokemäenjoessa

Kohteen kuvaus:
Ei tarkastettu.

Peruskarttaote

Kohde on merkitty punaisella pallolla

Mk 1:10 000



© Maanmittauslaitos, lupa nro 623/MML/11

Pohjakartta © Maanmittauslaitos lupanro 623/MML/11

Näpi

Mj-rekisterinumero 1000010321

Perustiedot

MJ-tyyppi: löytöpaikat
Tyypin tarkenne: irtolöytöpaikat
Ajoitus: rautakautinen

Peruskartta: 113412 Kokemäki

Koordinaatit: P: 6801101 I: 249655
P (YKJ): 6803955 I (YKJ): 3249725

Koordinaattiselite: Muinaisjäännösrekisterin mukainen, talon koordinaatit
Etäisyystieto: Kokemäen kirkosta 1,3 km luoteeseen

Arkistotiedot

Aikaisemmat tutkimukset 1998Nina Strandberg inventointi
Aikaisemmat löydöt: SatM 1276

Inventointi 2011

Aika: Ei tarkastettu
Karttaotteet: Peruskarttaote

Kohdekuvaus

Tutkimuskertomus
Rautakirves on löydetty Villiön Näpin talon pellosta.

Sijainti ja maasto:
Peltoalue Kokemäenjoen koillisrannalla

Kohteen kuvaus:
Ei tarkastettu, koska pellot olivat oraalla, mutta löytö saattaisi liittyä läheiseen Villiön kylätonttiin.

Peruskarttaote

Kohde on merkitty punaisella pallolla

Mk 1:10 000



© Maanmittauslaitos, lupa nro 623/MML/11

Pohjakartta © Maanmittauslaitos lupanro 623/MML/11

Mäki-Ketala

Mj-rekisterinumero 1000014406

Perustiedot

MJ-tyyppi: kultti- ja tarinapaikat
Tyypin tarkenne: kuppikivet
Rauhoitusluokka: 1
Ajoitus: rautakautinen

Lukumäärä: 3
Peruskartta: 113412 Kokemäki

Koordinaatit: P: 6800016 I: 252689
P (YKJ): 6802870 I (YKJ): 3252760
z: 40 m mpy

Koordinaattiselite: Muinaisjäännösrekisterin mukainen
Etäisyystieto: Kokemäen kirkosta 2 km itäkaakkoon

Arkistotiedot

Aikaisemmat tutkimukset 2009 Leena Koivisto tarkastus

Inventointi 2011

Aika: 12. ja 19.5.
Inventointilöydöt: KM 38839:1
Karttaotteet: Peruskarttaote

Kohdekuvaus

Tutkimuskertomus

Kuppikalliot sijaitsevat Ylistaron kylässä kolmessa eri kohtaa Mäki-Ketalan tilan alueella.

Kallio 1 sijaitsee päärakennuksesta 50 m länsiluoteeseen lammashaassa. Kuppeja on ainakin 20 kpl.

Kallio 2 sijaitsee lähellä päärakennuksen lounaisnurkkaa. Kallio on tasainen ja jatkuu talon alle. Kalliossa on 10-20 kuppia. Lähellä niitä on kalliohakkaus, shakkiruudukko mahdollisesti 1960-luvulta.

Kallio 3 sijaitsee päärakennuksesta 200 m eteläkaakkoon, rautatien eteläpuolella olevassa metsikössä. Sen päällä on lukuisia kuppeja, mahdollisesti yli 50.

Sijainti ja maasto:

Kuppikalliot 1 ja 2 sijaitsevat peltoaukean itälaidalla asuinrakennuksen länsipuolella pihamaalla ja laidunalueella. Kallio 3 on kauempana aution torpan pihamaan länsilaidassa, niin ikään saman aiemmin mainitun peltoalueen reunassa.

Kohteen kuvaus:

Kuppikallio 1 sijaitsee muutaman kymmenen neliön laajuisen tasapintaisen kallion laella ja lähellä jyrkkää, noin metrin korkuista reunaa. Kaikkiaan laelta ja seinämän reunalta laskettiin 35 kuppia. Kallio sijaitsee asuinrakennuksesta länsiluoteeseen.

6800030/ 252663
6802885/3252733
mittaustarkkuus +- 4 m

Kuppikallio 2 on aivan rakennuksen eteläkulman lähellä osittain talon alla. Kaikkiaan laskettiin 9-10 kuppia, joista 7 on lähellä taloa ja 2-3 kauempana shakkiruudukon ympärillä. Shakkiruudukko on muinaisjäännösrekisteriin yleisökommenttina tulleen tiedon perusteella tehty 1960-luvulla. Lisää kuppeja saattaisi olla kalliossa talon alla.

6800004/ 252697
6802859/3252767
mittaustarkkuus +- 5 m

Kuppikallio 3 sijaitsee talosta 200 m etelään junaradan eteläpuolella oleva pieni, tasainen kallio vanhan torpan pihan reunassa aivan pellon rajalla. Siinä laskettiin 79 kuppia noin 8 x 4 metrin alalla. Kupit ovat osittain hajallaan, osittain ne on ryhmitelty outoihin kuvioihin. Osa kupeista on pellon puoleisen noin 80 cm korkean pystysuoran jyrkänteen reunalla (vrt. kuppikallio 1). Kallio on osittain maan peittämä. Tätä maapeitettä on osittain siirretty ja tästä irtonaisesta maasta löydettiin pronssipellin pieni pala (KM XXXXX:1).

6799802/ 252750
6802657/ 3252820
mittaustarkkuus +- 4 m.

Kuppikivien ja maanomistajien havaintojen takia päätettiin inventointia suunniteltaessa suorittaa talon läheisyydessä lisätutkimuksia, joita varten haettiin Museovirastolta tutkimuslupa. Koekuopin tutkittiin vajaan kivikehän aluetta pihapiirissä asuinrakennuksesta itäkaakkoon ja laitumen keskellä olevaa kivikkoista harjannetta asuinrakennuksesta itään. Näiden lisäksi valokuvattiin riihen perustuskivet ja alue, jolla ojan kaivuun jälkeen on alkanut kasvaa useampiakin erilaisia kulttuurikasveja, mm. sikoangervoa. Asuinrakennuksesta koilliseen sijaitseva kallioon hakattu rajamerkki on dokumentoitu erikseen ja raportoidaan raportin lopussa kohdassa rajamerkit.

Kivikehä

Mäki-Ketalan piha-alueen itälaidassa aavistuksen ympäristöstään kohoavan kumpareen laella on kivikehä ladon kaakkoispuolella, siitä 20 m ja tien länsipuolella noin 15 m siitä. Kumpare kasvaa haapaa ja muita lehtipuita. Aluskasvillisuus on mm. valkovuokkoa ja maan pintaa peittää lehtikarrike. Laella erottuu maan tasalla kaartuvana noin 7 m matkalla yhtenäinen kivirivi, jossa kivet ovat 30-60 cm, suurin on 1,2 x 0,8 m. Kehä ei muodosta täyttä ympyrää ja sen halkaisija on noin 5.

6799955/ 252806
6802810/3252876
mittaustarkkuus +- 6 m

Koekuoppa 1 tehtiin kehän sisäpuolelle noin metrin päähän arvioidusta keskipisteestä (kehä ei ollut täydellinen). 0-20 cm oli harmaan musta humus, sitten alkoi kellertävän harmaa hiekkamoreeniksi arveltu maalaji. Ainoa piirre oli 10-15 cm syvyydessä ollut pienten lohkokivien kerros. Kuoppa oli kivinen ja löydötön. Koordinaatit ks. ed. (ei kuvaa).

Isoimman kehäkiven ulkopuolelle länsipuolelle, aivan kiveen kiinni tehtiin **koekuoppa 2**. Siinä oli paljon isoja lohkokiviä. Syvyys 50 cm, josta turve ja humus 20 cm, 20-37 cm ruskea humus maa, 37 – 50 cm kellertävä hiekka. Ei löytöjä. Kivet lohkokiviä ja pyöreitä. Löytöinä otettiin aluksi talteen muutama pieni terävsärmäinen lohkokivi, mutta ne poistettiin, kun ne osoittautuivat luontaisiksi.

Koekuoppa 3 laakean kumpareen laelle, jossa 30 cm syvyyteen humusmaa, sitten keltainen hiekka, jossa oli kiviä. (ei kuvaa)

6800123/ 252784
6802810/3252876
mittaustarkkuus +- 6 m

Kivikkoiselle harjanteelle kaivetut koekuopat

Koekuoppa 4 tehtiin pienelle laitumella olevalle kivikkoiselle harjanteelle. Siinä oli 15 cm ajohiekkaa pintaturpeen alla, sitten turve – luultavasti vanha maanpinta – 20 cm, 21-37 cm ruskea humuksen sekainen hiekka, sitten soran sekainen puhdas hiekka.

Koekuoppa 5 kaivettiin harjanteen pieneen notkelmassa. Siinä oli ylimpänä 15 cm humuksen sekaista hiekkaa, josta 5 alinta muuta tummempaa. Erittäin kivinen.

6800097/ 252790

6802952/3252860

mittaustarkkuus +- 4 m.

Koekuoppa 6 tehtiin koivun juurelle, jossa oli pieni kumpare, osittain syystä että sille oli nostettu vierestä pellolta maata ja kiviä, mutta kuopan kohdalle ne eivät ulottuneet. Heinää. Pintaturve 0-3 c, 3- 10 ruskea humuksen sekainen hiekka, 10-15 cm humus, jossa oli seassa äärimmäisen niukasti humusta, sitten alimpana keltainen kivinen hiekka. Ei löytöjä.

6800123/ 252784

6802978/3252854

mittaustarkkuus +-4 m.

Missään koekuopissa ei havaittu merkkejä esihistoriallisesta toiminnasta, mutta sitäkin runsaammin myöhemmän toiminnan jälkiä. Harjanteen reunat ovat jyrkät ja avonaiset, mutta niissäkään ei todettu kulttuurikerrosta tai löytöjä.

Piha-alueelta on kuitenkin epämääräisiä merkkejä vanhemmasta asutuksesta, kuten riihen kivijalka ja kulttuurikasveja käännetyistä maasta. Lisäksi asuinrakennuksen kaakkoispään edustalta on löytynyt pieni harmaa piisäle puutarhasta.

Pellot talon edustalla kuppikallioiden vieressä olivat laitumena ja heinän peittämät lukuun ottamatta pientä kasvimaata, jossa erottui tiilenpaloja kertoen maatilan pitkän historiasta.

Toistaiseksi siis mitään merkkejä rautakautisista tai vanhemmista kulttuurikerroksista ei ole löydetty.

Peruskarttaote

Kohde on merkitty punaisella pallolla

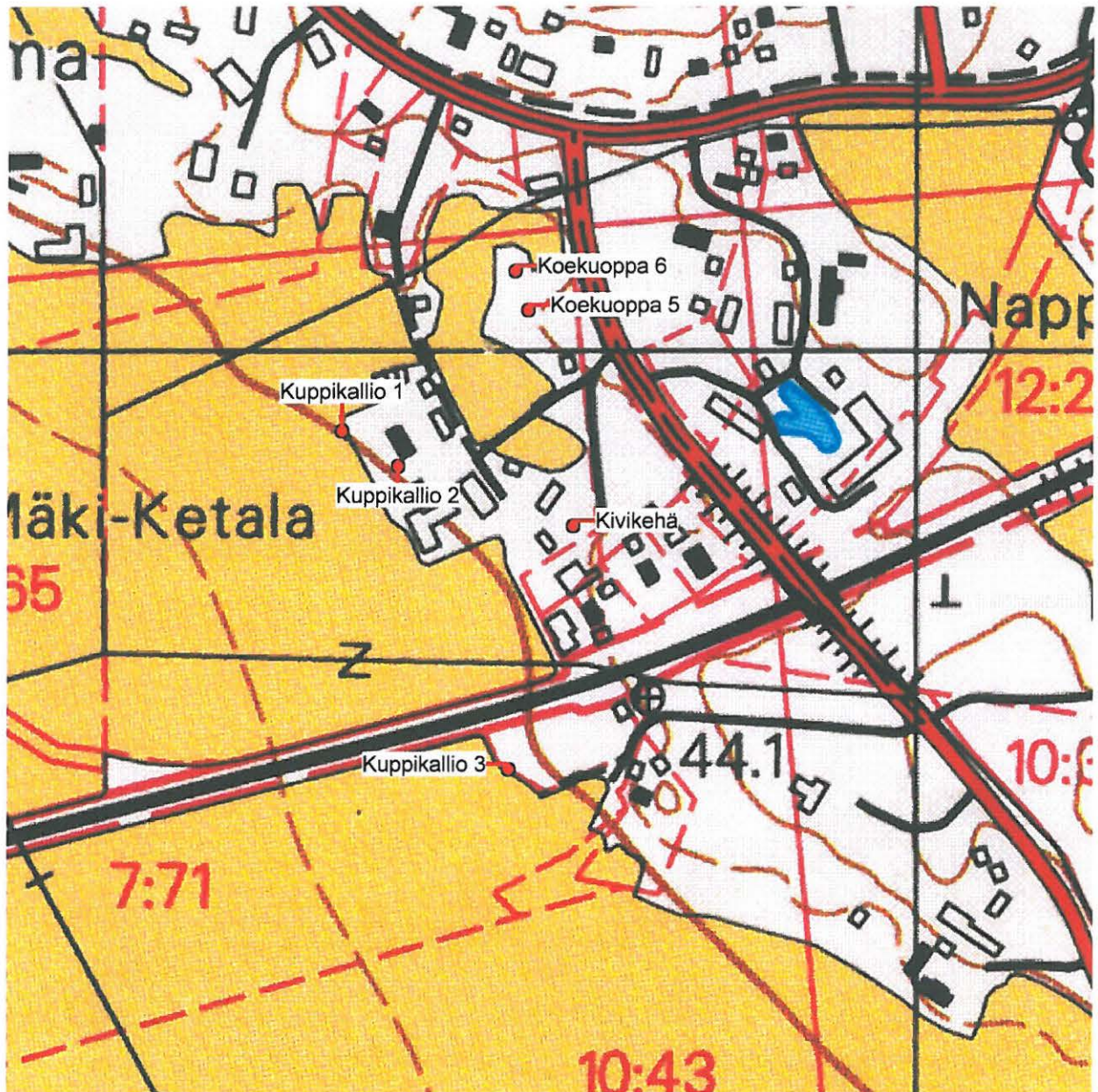
Mk 1:10 000

© Maanmittauslaitos, lupa nro 623/MML/11
Pohjakartta © Maanmittauslaitos lupanro 623/MML/11

Peruskarttaote

Kohde on merkitty punaisella pallolla, inventointialue punaisella vinorasterilla

Mk 1:4000



© Maanmittauslaitos, lupa nro 623/MML/11
Pohjakartta © Maanmittauslaitos lupanro 623/MML/11



Kuppikallio 1



Kuppikallio 2



Kuppikallio 3.



Kivikehä pienellä harjanteella



Koekuoppaa 2 kaivetaan kivikkoiseen maahan kivikohän isoimman kiven ulkopuolelle.



Kivikoinen harjanne laidunmaalla talon itäpuolella. Tähne kaivettiin koekuopat 4-6.



Koekuoppa 4



Koekuoppa 5.



Ojankaivuussa käännetty maaharjanne, jolla kasvaa kulttuurikasveja.



Riihen perustuskivet edellisen kuvan pohjoispuolella.

Löytö, jonka FM Eeva Raike teki Kokemäen inventoinnin yhteydessä Kokemäen inventoinnin yhteydessä Kokemäen Mäki-Ketalan ((muinaisjäännösrekisterinumero 1000014406) kuppikallion 3 päällä olleesta irtomaasta, ks. Jouko Pukkilan raporttia Satakunnan Museossa (kopio Museoviraston keskusarkistossa).

Diar. 15.7.2011.

1. Pronssiesineen katkelma 1 kpl 0,3 g

Pieni pronssilevyn kappale. Pitkät sivut ovat eheät, mutta lyhyet ovat murtuneet. Murtopinnat eivät ole samalla tavoin patinoituneet kuin muut pinnat.

Mitat: pituus 17 mm, leveys 8 mm ja paksuus 0,5 mm.

Yli-Parma

Mj-rekisterinumero 1000010314

Perustiedot

MJ-tyyppi: löytöpaikat
Tyypin tarkenne: irtolöytöpaikat
Ajoitus: rautakautinen

Peruskartta: 113412 Kokemäki

Koordinaatit: P: 6800440 I: 252025
P (YKJ): 6803294 I (YKJ): 3252095
z: 35-37,5 m mpy

Koordinaattiselite: Muinaisjäännösrekisterin mukainen, v. 1998 kertomuksen perusteella
Etäisyystieto: Kokemäen kirkosta 1,4 km itäkoilliseen

Arkistotiedot

Aikaisemmat tutkimukset 1998 Nina Strandberg inventointi
Aikaisemmat löydöt: KM 13359
SatM 12563. Nils Cleve on 1934 tarkastanut yksiteräisen miekan löytöpaikan Ylistaron Ala-Parman (Vähä-Parma) talon hakamaasta. Siat olivat esiin tonkineet.

Inventointi 2011

Aika: 10.6.
Inventointilöydöt: KM 38838:1
Karttaotteet: Peruskarttaote

Kohdekuvaus

Tutkimuskertomus

Pronssinen linturiipus on löydetty vuonna 1951 Ylistaron kylän Yli-Parman tilalta, Kokemäen joesta noin 100 m ja Köönikänmäestä 600 m etelään, savipellosta.

Sijainti ja maasto:

Avointa laakeaa peltoa Leikkimäen kalmiston ja Kokemäenjoen välissä.

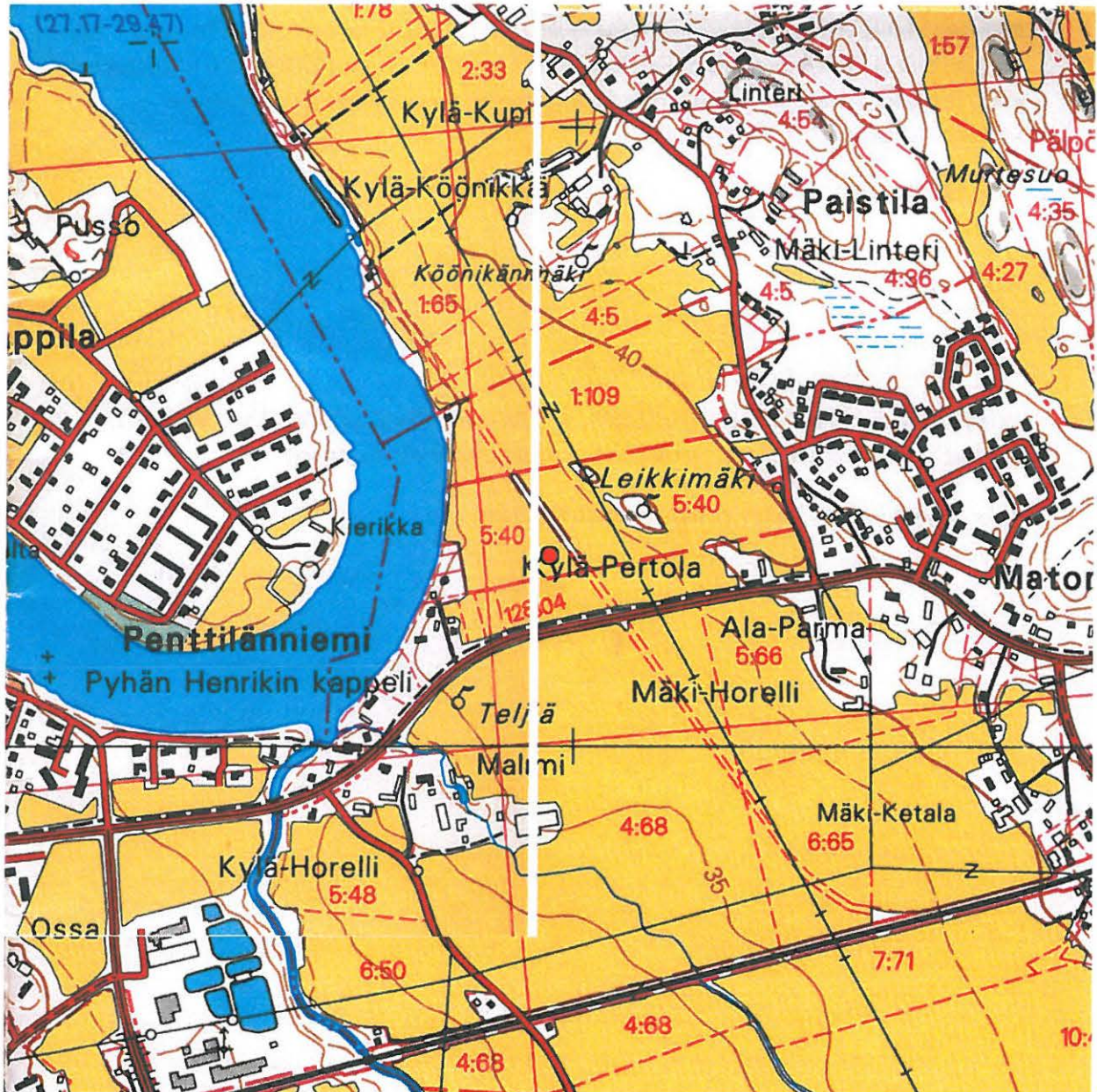
Kohteen kuvaus:

Pelto oli äestetty, joten tarkastusolot pölyisyyttä lukuun ottamatta olivat erinomaiset, Kuitenkaan mitään havaintoja ei yhtä epävarmaa kvartsi-iskosta lukuun ottamatta. Iskos löytyi noin 60-70 m Leikkimäen keskikohdasta länteen pellon pinnasta.

Peruskarttaote

Kohde on merkitty punaisella pallolla

Mk 1:10 000



© Maanmittauslaitos, lupa nro 623/MML/11
Pohjakartta © Maanmittauslaitos lupanro 623/MML/11

Epävarma kivikautinen irtolöytö, jonka FM Jouko Pukkila löysi pintapöiminnassa Kokemäen Yli-Parman rautakautisen löytöpaikan (muinaisjäännösrekisterinumero 1000010314) tarkastuksen yhteydessä, ks. Jouko Pukkilan raporttia Satakunnan Museossa (kopio Museoviraston keskusarkistossa).

Diar. 15.7.2011.

1. Kvartsi 1 kpl 15,2 g

Litteä ja teräväsärmäinen kappale valkoista, paikoin hieman keltaiseen vivahtavaa kvartssia, joka muistuttaa iskosta. Selvät työstö- tai käyttöjäljet kuitenkin puuttuvat.

Mitat: pituus 43 mm, leveys 27 mm ja paksuus 10 mm.

UUDET KOHTEET

Hirvihaka 1

Perustiedot

MJ-tyyppi: asuinpaikat
Rauhoitusluokka (ehdotus): 2
Ajoitus: kivikautinen

Lukumäärä: 1
Peruskartta: 113412 Kokemäki

Koordinaatit: P= 6799130 I= 253279
P(YKJ)= 6801984 (YKJ)= 3253349
z: noin 42,5 m mpy

Koordinaattiselite: GPS:llä mitattujen löytöjen sijainnin mukaan määritetyn alueen keskipiste
Etäisyystieto: Kokemäen kirkosta 2,8 km kaakkoon

Inventointi 2011

Aika: 16. ja 19.5.
Inventointilöydöt: KM 38840:1-7
Karttaotteet: Peruskarttaote 2 kpl

Kohdekuvaus

Tutkimuskertomus

Sijainti ja maasto:

Kivikautinen asuinpaikka sijaitsee peltoaukion itäreunalla kallioisen mäen reunassa. Metsän puoleinen kallionalusmetsä on hakattu ja alue aurattu edellisen maanomistajan aikana. Pelto kasvoi heinää.

Kohteen kuvaus:

Asuinpaikka löydettiin tarkastettaessa maanomistajien näyttämiä Hirvihaka 2:n kiviröykkiöitä. Pellon ja metsän rajaan on koneellisesti kaivettu oja. Ojasta metsän puolelle nostetuista maakasoista löytyi sateen esiin huuhtoma kivilaji-iskos, jonka jälkeen ojaleikkauksesta löydettiin tarkalla etsimisellä muutama pienikokoinen kvartsi-iskos lisää noin 40m matkalta. Havaintoalueen kaakkoispäässä todettiin mahdollinen kulttuurikerros ojan itäseinämässä. Se on havaintojen mukaan noin 10 cm paksu humuksen sekainen vaalean punaruskea rakeinen hiesu 5-15 cm maan pinnan alla. Ilmeisesti siitä peräisin ovat paikoin näkyvät pienet palaneet kivet. Hiiltä tai palaneita luuta ei havaittu. Heikosti värjäätynyttä kulttuurikerrosta lienee säilynyt metsässä aurasurien välissä – varmoja kairahavaintoja siitä ei saatu ja hakkuujätteen takia koekuoppia ei voinut kaivaa. Hakkuujäte myös esti varmuudella havaitsemasta aurasurien välialueita.

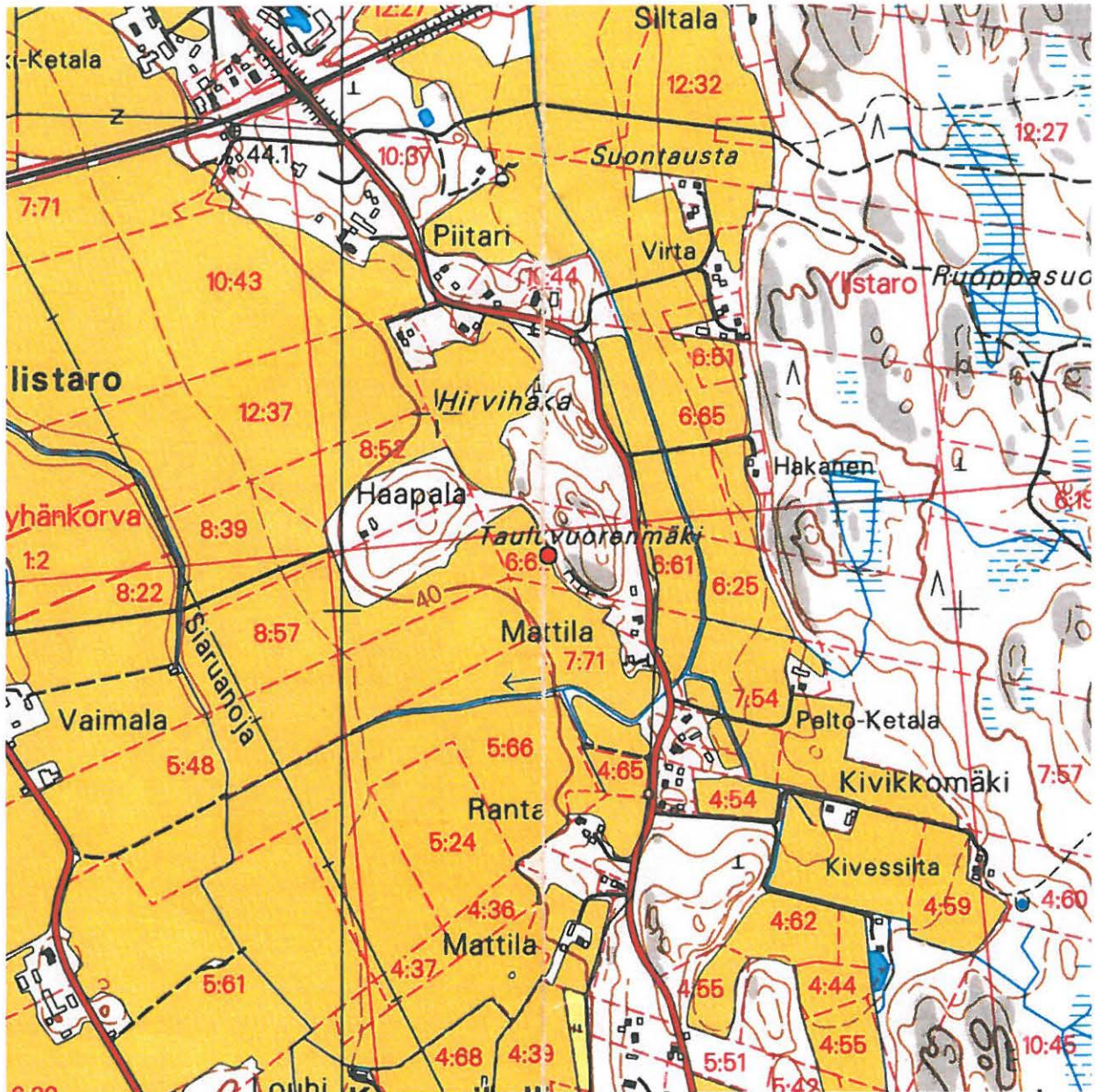
Maalaji on hiesua, syvemmällä se muuttuu savisemmaksi. Asuinpaikka sijaitsee loivassa länsirinteessä. Pellon puolelta ei tehty havaintoja kuin noin metrin päähän ojan seinämästä, mutta on luultavaa, että asuinpaikka jatkuu myös sille – heinän takia maanpintaa ei ollut näkyvissä. Asuinpaikka lienee pääosin tuhoutunut, mutta pellolla on voinut säilyä kulttuurikerrosta syventeissä kyntökerroksen alapuolella ja metsässä ilmeisesti aurasurien välissä. Siten asuinpaikka olisi laajempi kuin karttaan 2 merkitty havaintoalue.

Löydöt ovat yksi hiotun kiviesineen pintapala, toisen teelmä sekä kivilaji- ja kvartsi-iskoksia. Näistä löydöistä noin 100 kaakkoon löysivät maanomistajat keramiikan palan pellon pinnasta ja se voi viitata joko toiseen asuinpaikkaan, josta nyt ei pintapoiminnassa saatu havaintoja tai siihen, että nyt todettu asuinpaikka on jatkunut näin kauas.

Peruskarttaote

Kohde on merkitty punaisella pallolla

Mk 1:10 000

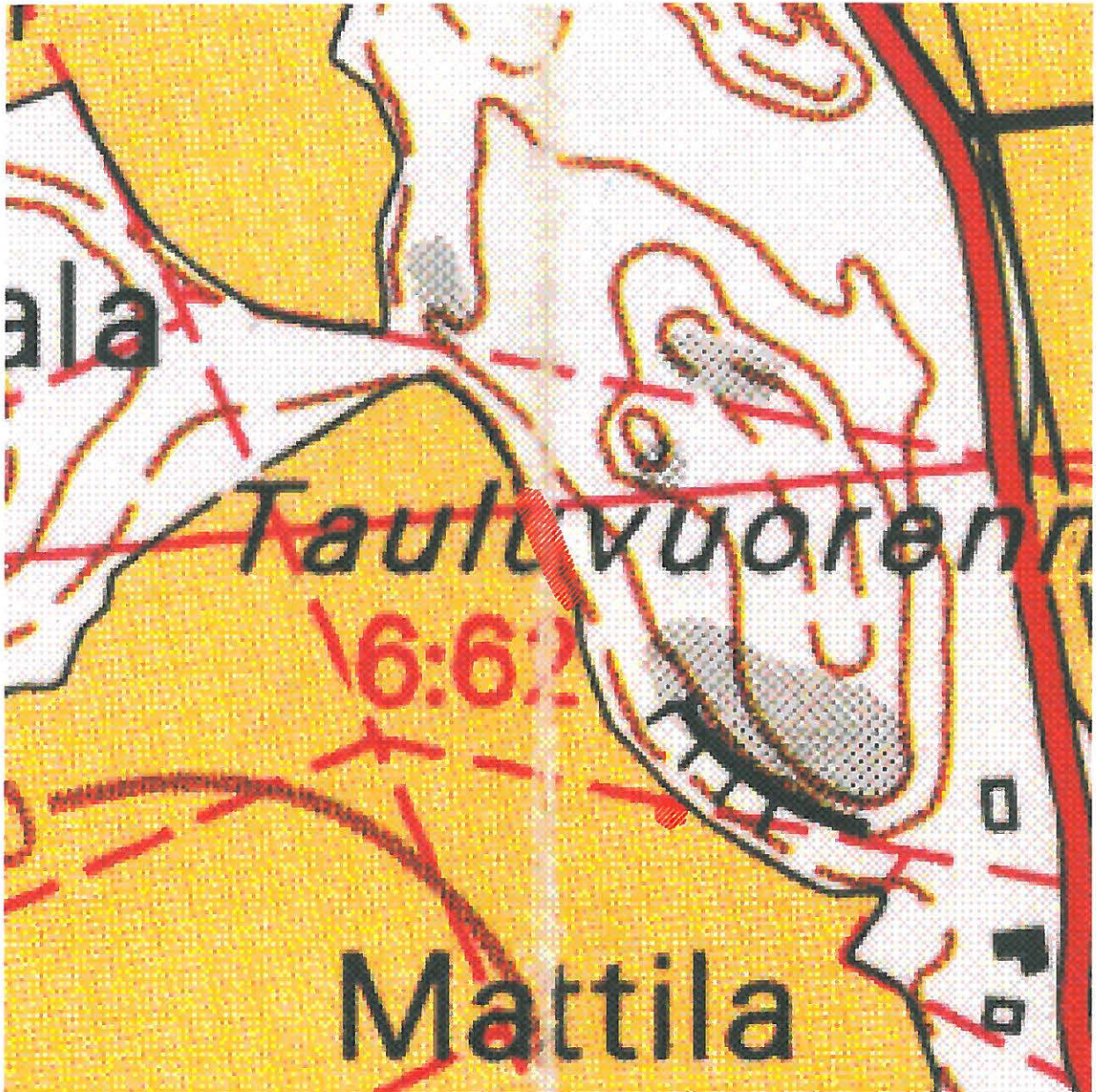


© Maanmittauslaitos, lupa nro 623/MML/11
Pohjakartta © Maanmittauslaitos lupanro 623/MML/11

Peruskarttaote

Kivikautisen asuinpaikan löytöalue on merkitty punaisella rasterilla, alempi on keramiikan löytöalue

Mk 1:2 000



© Maanmittauslaitos, lupa nro 623/MML/11

Pohjakartta © Maanmittauslaitos lupanro 623/MML/11



Kivikautisen asuinpaikan sijainti. Löydöt tehtiin pellon ja metsän rajalla olevan ojan metsän puoleisesta leikkauksesta ja ojasta metsän puolelle nostettujen maakasojen pinnalta. Yksi on pellon puolelta.



Luultavasti kulttuurikerrosta on jäljellä, sillä ojan metsän puoleisesta seinästä saatiin esiin 10-15 cm paksu niukasti värjäätynyt maakerros.

Kivikautisia asuinpaikkalöytöjä, jotka FM Jouko Pukkila löysi Kokemäen aiemmin tuntemattoman Hirvihaka 1 –nimisen kivikautisen asuinpaikan tarkastuksen yhteydessä, ks. Jouko Pukkilan raporttia Satakunnan Museossa (kopio Museoviraston keskusarkistossa).

Diar. 15.7.2011.

1. Hiotun kiviesineen paloja 5 kpl 0,4 g

Viiteen palaan hajonnut liuska pehmeää kiveä oleva liuskamainen vaaleanruskea kappale, jonka toinen pinta on huomiota herättävän sileä. Palat sopivat yhteen.

Mitat koottuna: pituus 19 mm, leveys 10 mm ja paksuus 1 mm.

2. Mahdollinen esineen teelmä 1 kpl 30,1 g

Tumman harmaa porfyirikiven kappale, joka on pohjakaavaltaan viisikulmainen siten, että kaksi lyhyintä sivua ovat syntyneet nelikulmaisen kappaleen reunoja viistettäessä. Näiden sivujen kohdalla on selkeitä iskujälkiä. Poikkileikkaus on litteän trapetsoidimainen. Pituusprofiili muistuttaa pienen poikkiteräisen taltan kärkikatkelmaa, ts. terä on leveämmän sivun jatkeena. Esine lienee valmistettaessa katkennut eikä sitä ole siitä syystä työstetty esineeksi.

Mitat: pituus 30 mm, leveys 47 mm ja paksuus 17 mm.

3. Kivilaji-iskos 1 kpl 9,7 g

Litteä harmaa porfyirikiven kappale, jonka kannassa on näkyvissä raaka-ainekappaleen alkuperäistä pintaa.

Mitat: pituus 50 mm, leveys 32 mm ja paksuus 9 mm.

4. Kvartsi-iskos 1 kpl 0,2 g

Pieni kolmiomainen litteä kvartsi-iskos , osittain läpinäkyvää valkoista kvartssia.

Mitat: pituus 13 mm, leveys 10 mm ja paksuus 2 mm.

5. Kvartsi-iskoksia 2 kpl 1,3 g

Kaksi pientä lohkopintaista kvartsi-iskoksta.

Suuremman mitat: pituus 12 mm, leveys 8 mm ja paksuus 6 mm.

6. Kvartsi-iskos 1 kpl 0,1 g

Pieni kvartsi-iskos.

Mitat: pituus 6 mm, leveys 4 mm ja paksuus 2 mm.

7. Saviastian pala 1 kpl 1 g

Pinnoilta vaalean ruskeaa, murtopinnalta vaaleanharmaata savea oleva esihistoriallisen saviastian pala. Molemmat pinnat säilyneet. Ulkopinnalla on pienen pieniä painanteita, jotka muistuttavat tekstiilipainannetta.

Palan löysivät maanomistajat havaitun pellon pinnasta asuinpaikka-alueen eteläpuolelta noin 100 m päässä eikä ole varmaa, että se kuuluu saman asuinpaikan löytöihin.

Mitat: pituus 20 mm, leveys 11 mm ja paksuus 5 mm.

Hirvihaka 2

Perustiedot

MJ-tyyppi: kivirakenteet
Tyypin tarkenne: röykkiöt
Rauhoitusluokka (ehdotus): 2
Ajoitus: ajoittamaton

Lukumäärä: 6
Peruskartta: 113412 Kokemäki

Koordinaatit: P=6799169 I=253261
P(YKJ)=6802023 (YKJ)= 3253331
z: 42,5-45 m mpy

Koordinaattiselite: GPS:llä mitattujen sijainti mukaisen alueen keskipiste
Etäisyystieto: Kokemäen kirkosta 2,8 km kaakkoon

Inventointi 2011

Aika: 16. ja 19.5.
Karttaotteet: Peruskarttaote

Kohdekuvaus

Tutkimuskertomus

Sijainti ja maasto:

Röykkiöt 1-4 sijaitsevat peltoaukion itäreunalla kallioisen mäen reunassa. Metsän puoleinen kallionalusmetsä on hakattu ja alue aurattu edellisen maanomistajan aikana. Röykkiöt 5-6 sijaitsevat muista 50-60 m luoteeseen vanhan pellon reunamilla.

Kohteen kuvaus:

Röykkiö 1 on halkaisijaltaan 5,5 m ja 20 – 30 cm korkea kupera kiviröykkiö kallionalusrinteen tasaantuvalla osalla aivan pellon vieressä. Röykkiön ja pellon välistä kulkee oja, joka röykkiön kohdalla kulkee mutkan. Röykkiö on pohjakaavalta lähes pyöreä. Pellon puoleiseen osaan on nostettu kiviä ja se on muuta röykkiötä korkeammalla (n. 50 cm). Kivet ovat 15-30 cm, ja mukana myös punaista hiekkakiveä. Lähes ehjä, toisin kuin nro 2.. Auraus on mennyt röykkiön keskeltä, jossa on ura ja sen reunoille kääntyneitä kiviä.

6799138/253274
6801992/3253344
mittaustarkkuus +- 6 m.

Röykkiö 2 sijaitsee röykkiöstä 1 6-7 m päässä ja se on tuhoutunut ojankaivussa. Nyt paikalla on savinen keko, josta pilkistää 20-35 cm kokoisia kiviä.

6799146/ 253279
6802000/3253349
mittaustarkkuus +- 5 m.

Röykkiö 3 on halkaisijaltaan 2,5 m ja enintään 15 cm korkea lähes maantasainen kivikko pellon reunassa metsän puolella. Kivet 20-25 cm. Ajoura metsään menee rakenteen yli. Kivet kolisevat jaloissa.

6799160/ 253273
6802014/3253343
mittaustarkkuus +- 6 m

Röykkiö 4 on oikeastaan 1,5 – 2 m leveä pyöreä kivivalli, jonka korkeus on enimmillään 20 cm ja halkaisija noin 6 m. Sen keskelle jää halkaisijaltaan noin 2,5 m kivetön pyöreä kuopanne. Kivet ovat 15-25 cm. Vallin itäosassa on aukko. Rakenne ei sijaitse aivan pellon reunassa, vaan siitä 4-5 m päässä rinteessä alueella, joka on hakattu ja aurattu. Hakkuujäte peittää rakenteen pahoin eivätkä havainnot ole varmoja. Luultavasti se on vaurioitunut metsänaurauksessa.

6799189/ 253266
6802043/3253336
mittaustarkkuus +- 4 m.

Röykkiö 5 sijaitsee peltoa reunustavan maa-alueen reunassa, se on 6 (NE-SW) x 3 x 0,4-0,5 m korkuinen kivikeko. Lounaaseen lähtee ainakin 12 m matkalla erottuva selkeä aitamainen latomus. Röykkiön kiviä (koko 10-50 cm) keskimäärin isommista (50-70 cm) isommista kivistä tehty. Myös koillisen suuntaan on matalaa kiviäitaa. Tiili, päällä kasvaa pihlaja, päälle on moneen otteeseen kasattu tavaraa.

6799188/ 253219
6802042/3253289
mittaustarkkuus +- 4 m.

Röykkiö 6 on metsäkumpareen rajassa, osittain pellon puolella. Puolikuun muotoinen, 5 (NNW-SSE) x 3 m kokoinen kupera kivikeko, mahdollisesti raivausröykkiö. Yläpuoli rinteän tasalla, alarinteän puoli laskee kuperasti kohti vanhaa peltoa. Rajamerkki vieressä.

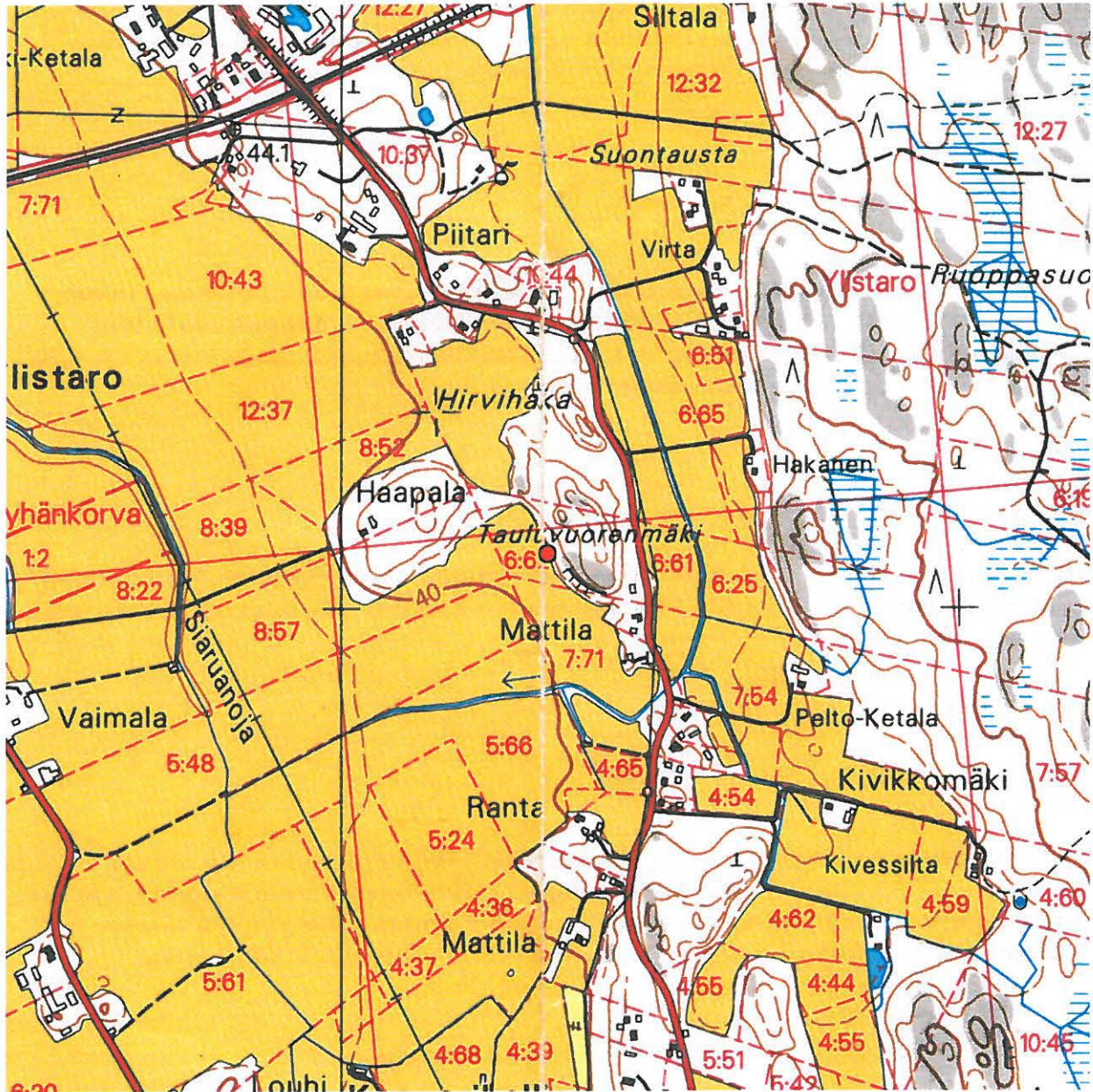
6799208/ 253169
6802062/3253239
mittaustarkkuus +- 6 m.

Röykkiöistä on vaikea esittää varmoja päätelmiä, sijaintinsa puolesta ne voivat numeroa 4 lukuun ottamatta olla pellon raivauksessa syntyneitä. Kuitenkin röykkiön 1 valikoitu kiviaines ja säännöllinen muoto ovat poikkeuksellisia piirteitä peltoröykkiölle. Numero kaksi ulottunee varmuudella kivikautisen asuinpaikan Hirvihaka 1 kulttuurikerroksen päälle. Ilman tutkimuksia ei ainakaan numeroista 1 ja 4 voi ilman muuta väittää, että ne olisivat peltoröykkiöitä.

Peruskarttaote

Kohde on merkitty punaisella pallolla

Mk 1:10 000

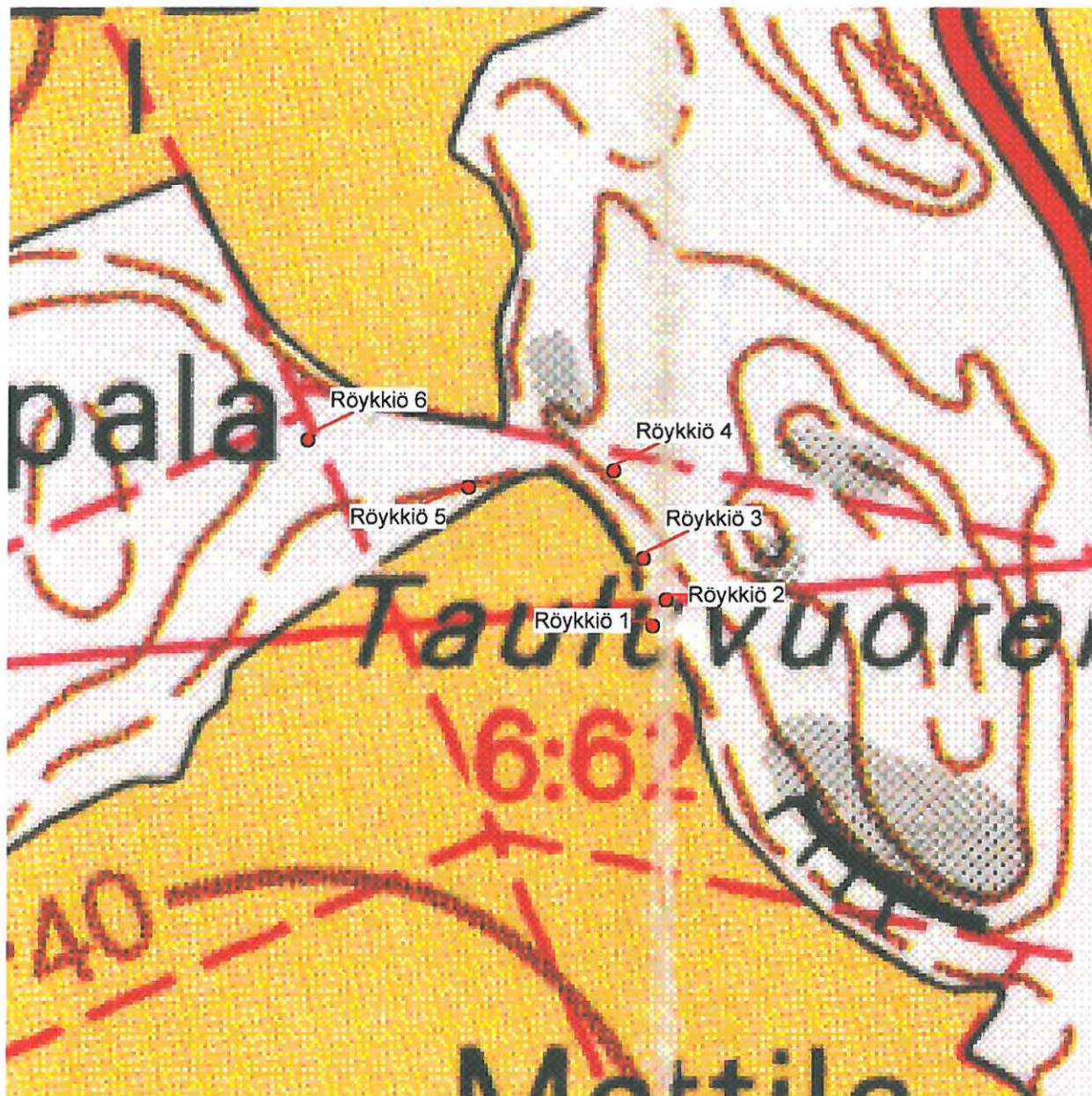


© Maanmittauslaitos, lupa nro 623/MML/11
Pohjakartta © Maanmittauslaitos lupanro 623/MML/11

Peruskarttaote

Kohde on merkitty punaisella pallolla, inventointialue punaisella vinorasterilla

Mk 1:2 000



© Maanmittauslaitos, lupa nro 623/MML/11

Pohjakartta © Maanmittauslaitos lupanro 623/MML/11



Röykkiö 1



Röykkiö 1



Röykkiö 2



Röykkiö 3



Röykkiö 4



Röykkiö 4



Röykkiö 5



Röykkiö 5



Röykkiö 6



Röykkiö 6

Haapala

Perustiedot

MJ-tyyppi: kivrakenteet
Tyyppin tarkenne: röykkiöt, aidat
Rauhoitusluokka: 2
Ajoitus: ajoittamaton

Lukumäärä: 8
Peruskartta: 113412 Kokemäki

Koordinaatit: P= 6799228 I= 253048
P(YKJ)= 6802082 (YKJ)= 3253118
z: 42,5-47,5 m mpy

Koordinaattiselite: GPS:llä mitattujen sijaintien mukaisen alueen keskipiste
Etäisyystieto: Kokemäen kirkosta 2,8 km kaakkoon

Inventointi 2011

Aika: 16.5.
Karttaotteet: Peruskarttaote

Kohdekuvaus

Tutkimuskertomus

Sijainti ja maasto:

Röykkiöt ja kiviaidat sijaitsevat metsäisen maapohjaisen mäen luoteisrinteellä ja lakialueella. Mäen laella lounasosassa on asuinrakennus.

Kohteen kuvaus:

Kiviaita 1 on mäen luoteisrinteessä luode-kaakko-suuntaisena. Se on noin 20 m pitkä, 1 m leveä ja 0,2-0,5 m korkea. Ladelma on rauennut, kivet ovat 40-50 cm kokoisia, keskellä korkeammalla. Luoteispäässä on iso maakivi.

Luoteispää 6799267/ 253076
6802121/3253146
mittaustarkkuus +/- 7 m,

kaakkoispää 6799244/ 253081
6802098/3253151
mittaustarkkuus +/- 5 m.

Kiviaita 2 on luode-kaakko –suuntainen 12 m pitkä rakenne rinteen yläosassa lähellä mäen tasaista lakea. Se on matala ja maapeitteinen. Leveys on 1,5 m , 20-25 cm korkea. Poikkileikkaus on laakean kupera.

Kaakkoispää 6799243/ 253048
6802087/ 3253146
mittaustarkkuus +/- 6 m,

Luoteispää 6799232/ 253076
6802097/3253144
mittaustarkkuus +/- 5 m.

Röykkiö 1 on pyöreähkö, halkaisijaltaan 3,5 m matala röykkiö, jossa reunoilla on isompia kiviä. Vajaa 10 m pellon reunasta.

6799266/ 253064
6802120/3253134/
mittaustarkkuus +- 6 m.

Röykkiö 2 on pieni 1,5 (N-S) x 1,1 x 0,3 m kokoinen sammaloitunut latomus rinteessä. Kivet ovat 15-25 m.

6799245/ 253060
6802099/ 3253130/
mittaustarkkuus +- 5 m.

Röykkiö 3 on pohjakaavaltaan pyöreä, halkaisijaltaan 4 m ja 40 cm korkea röykkiö. Muodoltaan kumpumainen sammaloitunut röykkiö sijaitsee luoteisrinteessä. Kivet ovat 20-40 cm kokoisia, sekä terävä- että pyöreäkulmaisia.

6799238/ 253004
6802092/3253074
mittaustarkkuus +- 5 m.

Röykkiö 4 sijaitsee röykkiöstä 3 8 metrin päässä. Se on 3 x 3 m laajuinen nelikulmainen ja profiiltaan kekomainen, korkeus on 50 cm ja kivet ovat 30-50 cm kokoisia. Ylärinteen puoleinen lounaisseinämä on lähes suora. Sillä on pari laakakiveä pystyssä.

6799234/ 253000
6802088/3253070
mittaustarkkuus +- 5 m.

Röykkiö 5 sijaitsee mäen tasaisella laella ja se on 4 x 3 x 0,7 m kokoinen soikea, sammaleen peittämä kivikumpu. Isohkoja kuusia. Kiviä näkyy ja sitä enemmän tuntuu. Kivet ovat 15-25 cm, mutta täytteenä voi olla maatakin.

6799184/ 253062
6802038/3253132
mittaustarkkuus +- 5 m.

Röykkiö 6 on 4 x 4 m kokoinen pyöreä röykkiö ison (4 x 4 m) maakiven luoteispuolella mäen laella. Keskellä on 1,2 m halkaisijaltaan oleva kuoppa, jossa näkyy 30-50 cm kokoisia kiviä. Sammaloitunut.

6799204/ 253045
6802058/3253115
mittaustarkkuus +- 5 m.

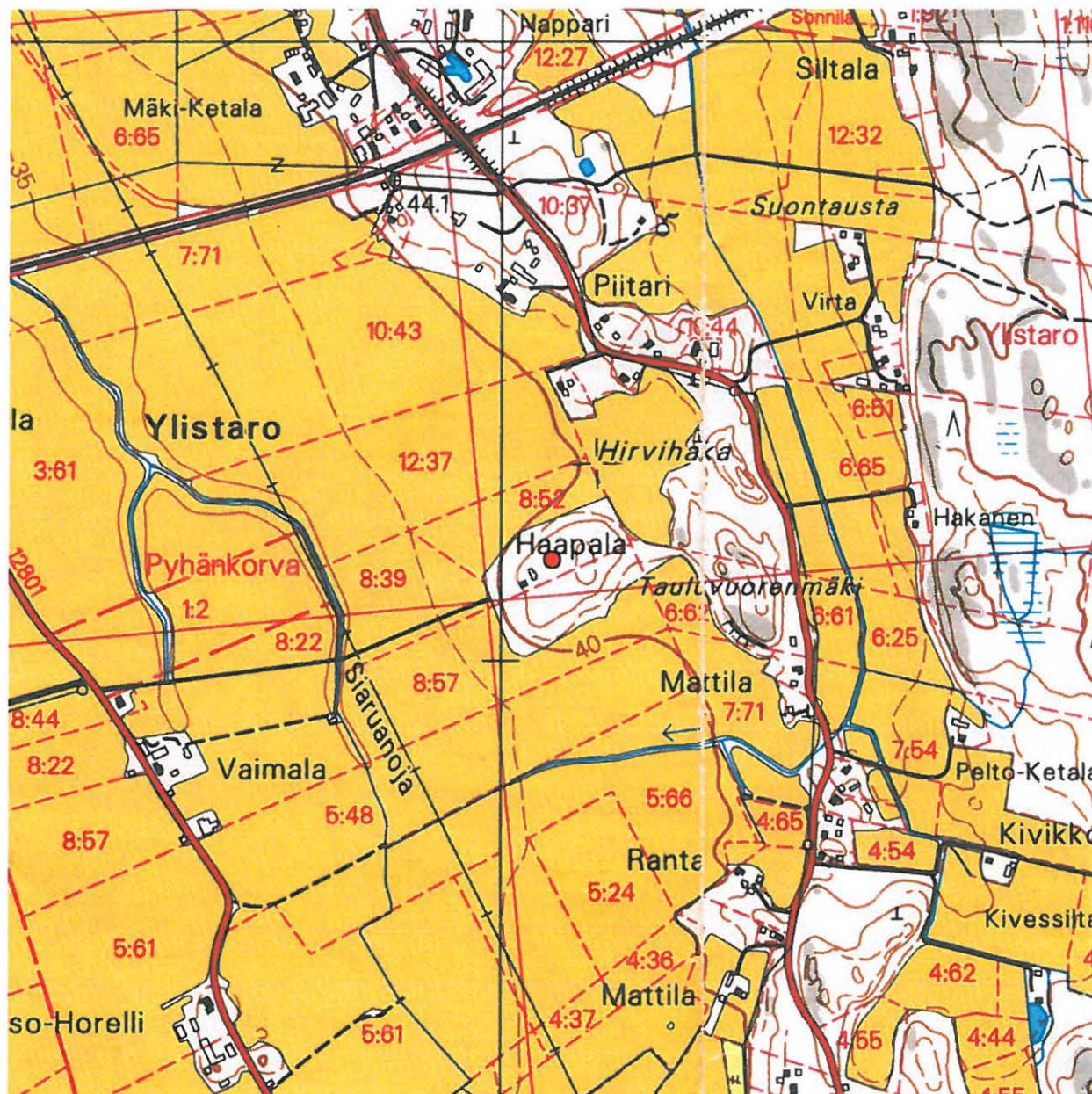
Röykkiöt saattavat olla peltoröykkiöitä, mihin yhteyteen sopivat myös kiviaidat. Kuitenkaan käytettävissä olleessa karttamateriaalissa – joka osin on epätarkkaa – ei tälle alueelle ole merkitty peltolaikkeitä eikä asutustakaan ainakaan 1800-luvun lopun jälkeen. Kyseessä voikin olla vanhempi viljelys, joskaan oja ei havaittu. Tosin varsinkin röykkiö 5 on sijaintinsa ja säännöllisen rakenteensa takia epätyypillinen peltoröykkiö. Kairaus ei tuonut esiin kulttuurikerroshavaintoja.

Alueella on joitakin laakeita maatuneita hiekkakuoppia.

Peruskarttaote

Kohde on merkitty punaisella pallolla

Mk 1:10 000

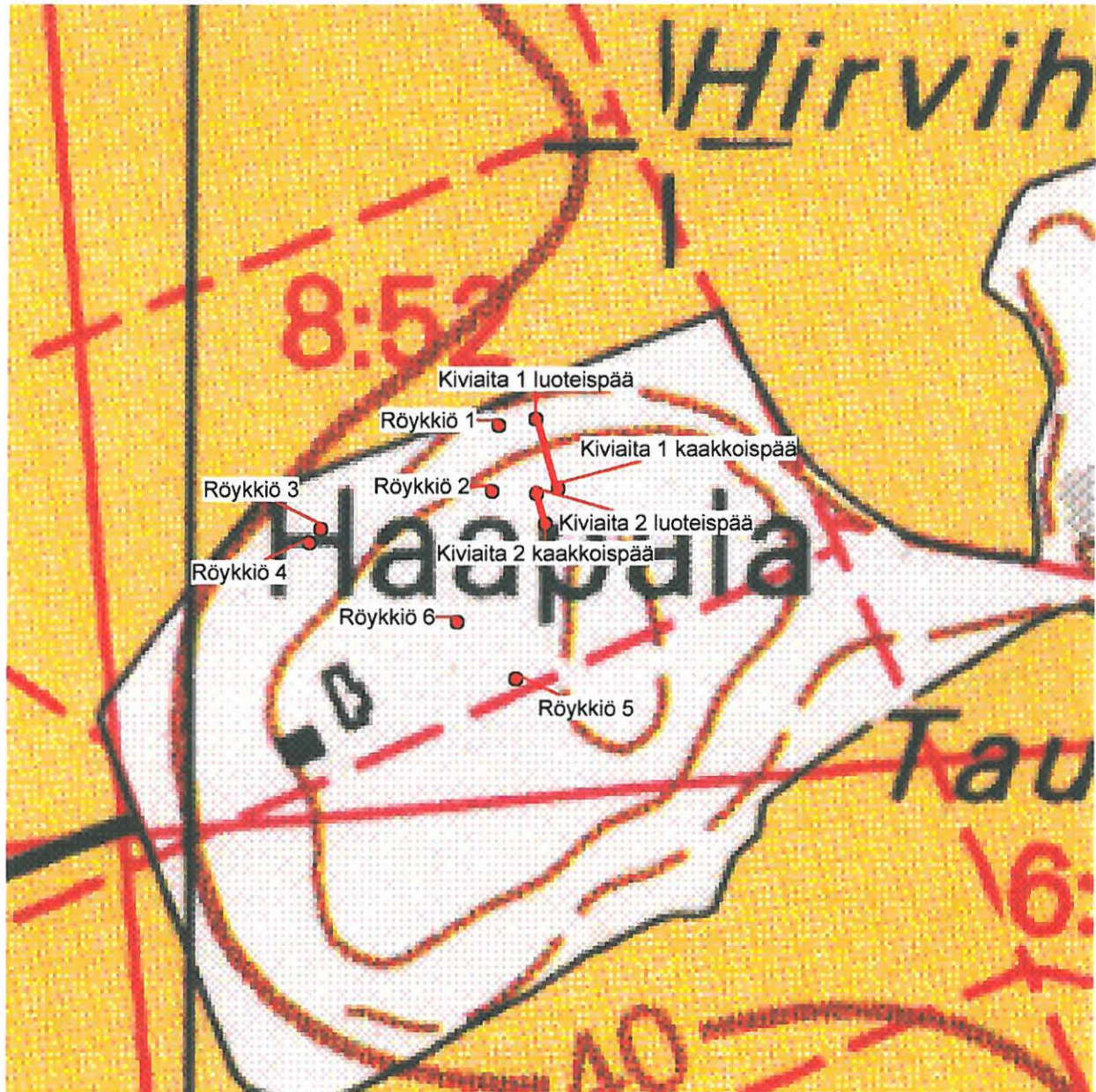


© Maanmittauslaitos, lupa nro 623/MML/11
Pohjakartta © Maanmittauslaitos lupanro 623/MML/11

Peruskarttaote

Röykkiöt on merkitty punaisella pallolla, aidat viivalla

Mk 1:2 000



© Maanmittauslaitos, lupa nro 623/MML/11
Pohjakartta © Maanmittauslaitos lupanro 623/MML/11



Kiviaita 1



Kiviaita 2



Röykkiö 1



Röykkiö 2



Röykkiö 3



Röykkiö 4



Röykkiö 5



Röykkiö 6



Röykkiö 6

Vuoltee

Perustiedot

MJ-tyyppi: maarakenteet
Rauhoitusluokka: 2
Ajoitus: ajoittamaton

Lukumäärä: 2
Peruskartta: 113412 Kokemäki

Koordinaatit: P=6801216 I=250273
P(YKJ)=6804071 (YKJ)= 3250334
z: n. 37,5 m mpy

Koordinaattiselite: Maarakenteen 1 koordinaatit
Etäisyystieto: Kokemäen kirkosta 970 m pohjoisluoteeseen

Inventointi 2011

Aika: 19.5.
Karttaotteet: Peruskarttaote

Kohdekuvaus

Tutkimuskertomus

Sijainti ja maasto:

Vanhainkodin pohjoispuolella oleva peltojen ympäröimä metsikkö, jossa on pieni matala kallio. Alueella on tehty metsätöitä ja sitä käytetään vapaa-ajan viettoon.

Kohteen kuvaus:

Maarakenne 1 on pyöreä, halkaisijaltaan 7 m ja 0,5 m korkea maavalli. Alhaalta valli on 2 m leveä, päältä noin metrin, profiili on kupera. Sijaitsee pienen avokallion itäreunassa osittain maapohjalla. Valli on pääasiassa tehty maasta, mutta seassa on myös kiviä, minkä pystyi toteamaan kairalla. Keskellä on halkaisijaltaan 3,5 m kuoppa, joka on täytetty erilaisella jätteellä. Vallissa ei ole aukkoa, mutta itäreunassa erottuu pieni notko. Tulkinta avoin, tervahaudan ja hiilimiilun voi sulkea pois, koska hiilestä ei havaittu merkkejä.

6801216/250265
6804071/3250334
mittaustarkkuus +/- 6 m.

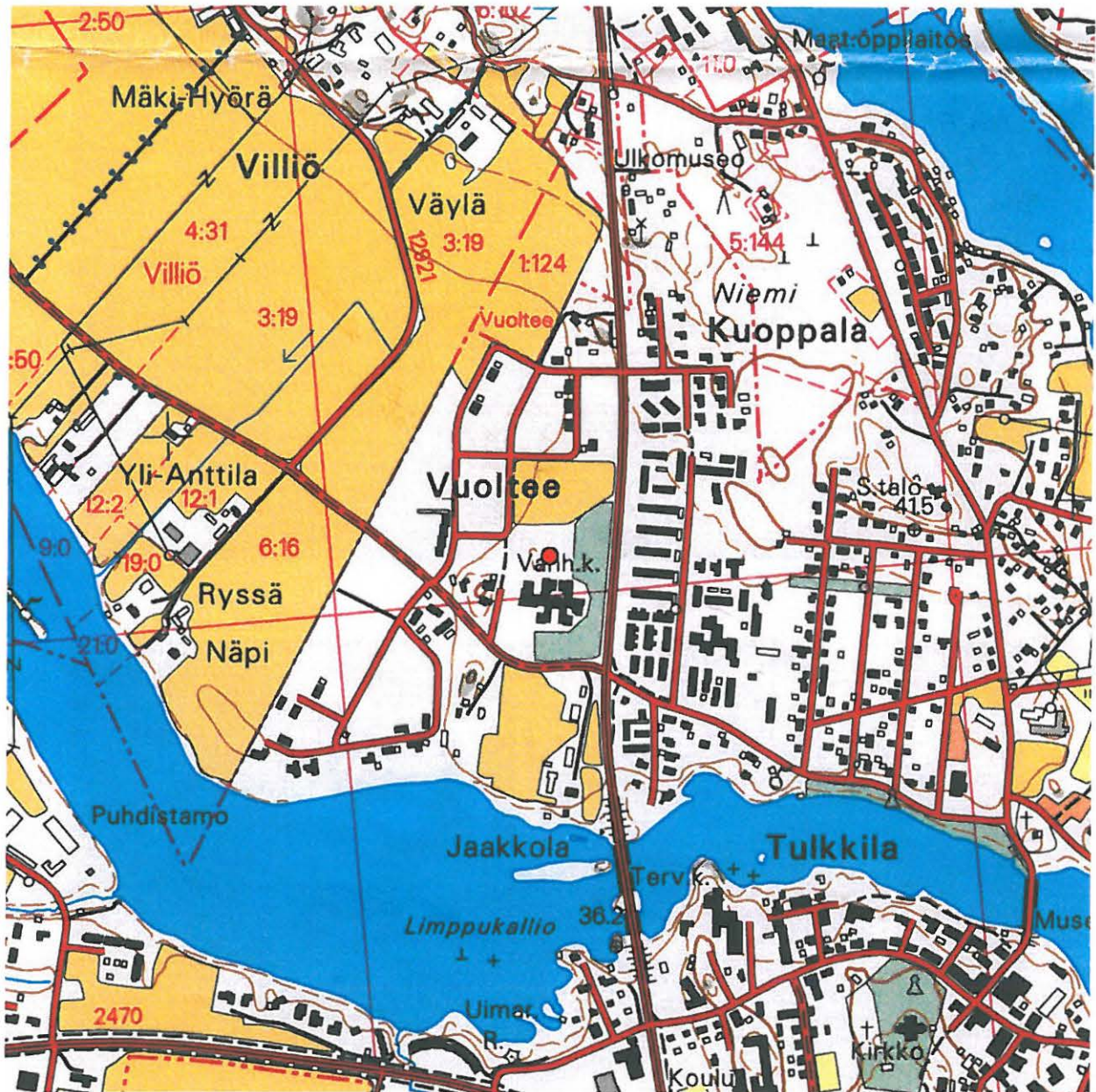
Maarakenne 2 on edellisestä noin 20 m eteläkaakkoon ja samanlainen, joskin kooltaan pienempi. Kehän halkaisija on 5 m. Vallin leveys alhaalta on 1,5 m ja päältä 0,75 m ja se on poikkileikkaukseltaan kupera. Osittain tämä rakenne on kaivettu luontaiseen maakumpareeseen, mistä johtuu se, että valli on pohjoisosassa epämääräinen. Muualla se on selvä. Vallissa on kuoppa itälaidalla. Keskellä olevaa kuoppaa on täytetty risuilla.

6801195/250273
6808050/3250342
mittaustarkkuus +/- 5 m.

Peruskarttaote

Kohde on merkitty punaisella pallolla

Mk 1:10 000



© Maanmittauslaitos, lupa nro 623/MML/11
Pohjakartta © Maanmittauslaitos lupanro 623/MML/11



Maarakenne 1



Maarakenne 2

Kuoppala

Perustiedot

MJ-tyyppi: asuinpaikat
Tyyppin tarkenne: kylänpaikat
Rauhoitusluokka: 2
Ajoitus: historiallinen

Peruskartta: 113412 Kokemäki

Koordinaatit: P=6801065.4121 I=251280.2172
P(YKJ)=6803920.4456 (YKJ)= 3251349.4266
z: 37,5-40 m mpy

Koordinaattiselite: Inventointihavaintojen mukaan piirretyn alueen keskipiste
Etäisyystieto: Kokemäen kirkosta 800 m pohjoiskoilliseen

Inventointi 2011

Aika: 18.5.
Inventointilöydöt: KM 38841:1-2
Karttaotteet: Peruskarttaote 2 kpl

Kohdekuvaus

Tutkimuskertomus

Sijainti ja maasto:

Nurmettunutta, pääasiassa avointa maastoa pellon ja pihamaan välissä Kokemäenjoen niemikkeessä joen länsirannasta noin 150 m lounaaseen. Paikalla on korkea mäkikumpare.

Kohteen kuvaus:

Paikalla tehtiin useita historialliseen Kuoppalan kylätonttiin liittyviä havaintoja:

Kellari 1 on nykyisen asuinrakennukset ja talousrakennusten pihapiirissä suulin itäpuolella 10 m ja asuinrakennuksen pohjoispuolella 40 m. Hoidettua puutarhanurmikkoa, jossa kellari erottuu kumpareena. Tie talolle kulkee vierestä. Kellari on 8 (SW-NE) x 4 x 1 m kokoinen ruohottunut kumpare, jonka lounaispäässä on ovi. Oviaukon kamanana on lohkotuja harmaakiviä.

6801065/ 251280
6803897/3251288
mittaustarkkuus +- 4 m.

Kellari 2 on kumpare lehtipuuta kasvavassa tiheikössä pihapiirin rajalla. Sen koko on 8 (NW-SE) x 6 m. Katto on sortunut kahdesta kohtaa, joissa on noin 2x2 m kokoiset aukot. Ovi on NW päässä. Seinät on kylmämuurattu harmaakivistä. Kellariin johtaa eteinen, jonka seinästä käy ovi varsinaiseen kellaritilaan.

6801042/ 251219
6803931/3251319
mittaustarkkuus +- 6 m.

Rakennus 1 sijaitsee omalla ruohottuneella kumpareellaan. Kumpareen laella erottuu noin 3 x 3 m kokoinen nelikulmainen kuoppa, jonka syvyys on puoli metriä. Se vaikuttaa osittain kivetyltä. Kuopan koillisreunalla on noin metrin levyinen ja neljä metriä pitkä luode-kaakko –suuntainen kumpare, luultavasti seinälinjaa. Noin 3 m kuopasta

kaakkoon on muutama isompi kivi rivissä ja sekin voisi jotenkin liittyä rakennuksen seiniin. Kuopan luoteis- ja lounaispuolilla on maakummut.

6801123/ 251245
6803978/3251314
mittaustarkkuus +/- 4 m.

Rakennus 1:een liittyy myös edellä kuvatun kuopparakenteen koillispuolella noin 5 m päässä oleva halkaisijaltaan 3 m ja 60 cm korkea maa- ja kivikumpare. Sen pinnassa näkyy erittäin runsaasti tiiltä, Kivet ovat 10-20 cm kokoisia ja enimmäkseen teräväsärmäisiä kiviä. Luultavasti kyseessä on **uunin jäännös**. Maastohavaintojen perusteella ei voi kuitenkaan sanoa, miten rakennus paikalla on sijainnut vai ovatko kohteet 61 ja 62 ylipäätään saman talon jäännöksiä.

6801123/ 251251
6803978/3251320
mittaustarkkuus +/- 4 m.

Rakennus 2 on 12 m pitkä, pohjoisluode-eteläkaakko –suuntainen harvahko kivirivi, joka pohjoisluoteisessa päässä tekee noin 90 asteen kulman ja jatkuu länsi-itä –suuntaisena 6 m matkan. Tämä alue kivirivien pohjoispäässä ympäröivää aluetta aavistuksen matalammalla eli jäännös lienee kaivettu laakeana kumpareen rinteeseen osittain. Muita seiniä ei erotu, mutta itsestään arvioitussa kohdassa on keskellä pari kolme kiveä vesakkoa kasvavan kumpareen länsilaidassa. Myös keskellä, länsiseinästä 2 m päässä on harva kivirivi, ehkä väliseinä. Läntisessä seinälinjassa on kiinni 3,5 (N-S) x 2 m kokoinen suorakaiteen muotoinen sammaloitunut ja heinittynyt rakenne. Se on on päältä tasainen ja thty pienistä luonnonkivistä. Tämän vieressä rakennuksen sisäpuolella on vanha jätekuorma, jossa on mm. tynnyreitä ja kattotiiliä.

6801095/ 251256
6803950/3251325
mittaustarkkuus +/- 4 m.

Rakennus 3(?) on lounais (4 m) –koillissuuntainen, melkein suora kivirivi, joka koillispuolella näyttäisi tekevän 90 asteen kulman ja jatkuvan 1-2 m matkan ainakin kohti luodetta. Heinittynyt kumpare. Vaikeaselkoinen rakenne, jota on hankala tulkita.

6801057/ 251280
6803912/3251349
mittaustarkkuus +/- 4 m.

Pienen **rakennuksen 4** noin 5 x 5 m kokoinen kivijalka tasaisella, kaivetulla maalla lepikossa. Yksi seinä on varmasti lounais-koillissuuntainen. Kivet ovat 50-100 cm. Oviaukko on lounaisseinän luoteispäässä.

6801055/ 251325
6803910/3251394
mittaustarkkuus +/- 5 m.

Rakennuksesta 5 selvimmin erottuu 4 m pitkä lounais-koillissuuntainen kiviperusta, joka taittuu päästä 90 asteen kulmaan. Se on koottu kylmämuuraamalla. Rakenne on täytetty maalla.

6801023/ 251328
6803878/3251397
mittaustarkkuus +/- 6 m.

Kiviröykkiö 1 on pienen maakumpareen laen pohjoiskoillisella sivulla metsän rajassa. Nelikulmainen, 2,5 x 2,5 x 0,25 m, sammaleen ja vadelman peittämä rakenne. Kivet 20-50 cm, sekä teräväsärmäisiä että pyöreäkulmaisia.

6801062/ 251310
6803917/3251379
mittaustarkkuus +- 4 m.

Edellisestä 5 m päässä lounaaseen on maanpinnan tasalla makaamassa **myllynkivi**. Sen halkaisija on 1,07 m, paksuus 18 cm ja reiän halkaisija 23 cm. Reikää kiertää hulpio.

6801056/ 251308
6803911/3251377
mittaustarkkuus +- 5 m.

Kiviröykkiön 1 koillispuolella, siitä 4 m päässä kumpareen reunassa on luode – kaakko –suuntainen, 10-12 m pitkä **terassointi** isoista, 0,7-1,2 m kokoisista kivistä. Rivi tekee kaakkoispäässä 90 asteen kulman ja jatkuu noin 3 m matkan lounaaseen. Metsän rajalla, maaperä pehmeän multaista. Lukema mitattu kaakkoiskulmasta.

6801059/ 251316
6803914/3251385
mittaustarkkuus +- 5 m.

Edellisten havaintojen lisäksi alueella on dokumentoimaton ilmeinen uunin jäännös nykyisen asuintalon puutarhassa. Sitä ei mitattu eikä valokuvattu, mutta se on huomioitu aluerajausta piirrettäessä – rakenne sijaitsee suurin piirtein peruskarttaotteeseen 1:2000 piirretyn alueen lounaisimmassa kulmassa.

Kuoppalan Myllymäen kalmiston paikantamiseksi tehtiin alueelle kaksi koekuoppaa, joista tehdyt havainnot kuuluvat kuitenkin todennäköisemmin kylätontin yhteyteen. Paikantamisvaikeuksien takia kuopat kaivettiin sovelialta vaikuttavan mäen rinteeseen ja sen alapuolisella tasanteelle syystä, että mäellä on heinikossa myllynkivi. Tämä tulkittiin kenttätöiden yhteydessä merkitsevän kaivauskartassa esitettyä myllyn paikkaa, jonka läheisyydessä kalmisto oli sijainnut.

Koekuoppa 1 tehtiin 4 m kaakkoon myllynkivestä loivaan, vahvasti heinittyneeseen rinteeseen. 0-18 cm oli paksu vahvasti ruohohumuksen sekainen turve, 18-30 cm oli tumman harmaan ja ruskean kirjava humuksen sekainen hiekka, jossa seassa oli palaneita pieniä kiviä, 30-32 cm oli vaakasuuntainen hiiliraita, 32-50(53 kairalla) cm oli ruskeahumuksen sekainen hiekka. 53 cm syvyydessä alkoi kairanäytteen perusteella keltainen hiekka, joka on koskematon pohjahiekka.

6801055/ 251309
6803910/3251378
mittaustarkkuus +- 4 m.

Koekuoppa 2 tehtiin kumpareen SE- puoleiselle metsäiselle tasanteelle, joka on reunoista päätellen vanha hiekanottoaika. . 0-3 cm oli karike, 3-20 cm hiilikerros, seassa isojakin paloja, 20-23 oli tiilikerros. 23 cm puhdas hiekka. Tämän kerroksen on täytynyt syntyä hiekkakuopan käytön päättymisen jälkeen.

6801056/ 251322
6803911/3251391
mittaustarkkuus +- 5 m.

Uusien rakennustöiden yhteydessä tehdystä maakasasta löytyi mm. **tiiltä, hiiltä ja murskaantunutta kiveä**.

6801018/ 251320

6803873/3251389
mittaustarkkuus +- 6 m.

Peruskarttaote

Kohde on merkitty punaisella pallolla

Mk 1:10 000

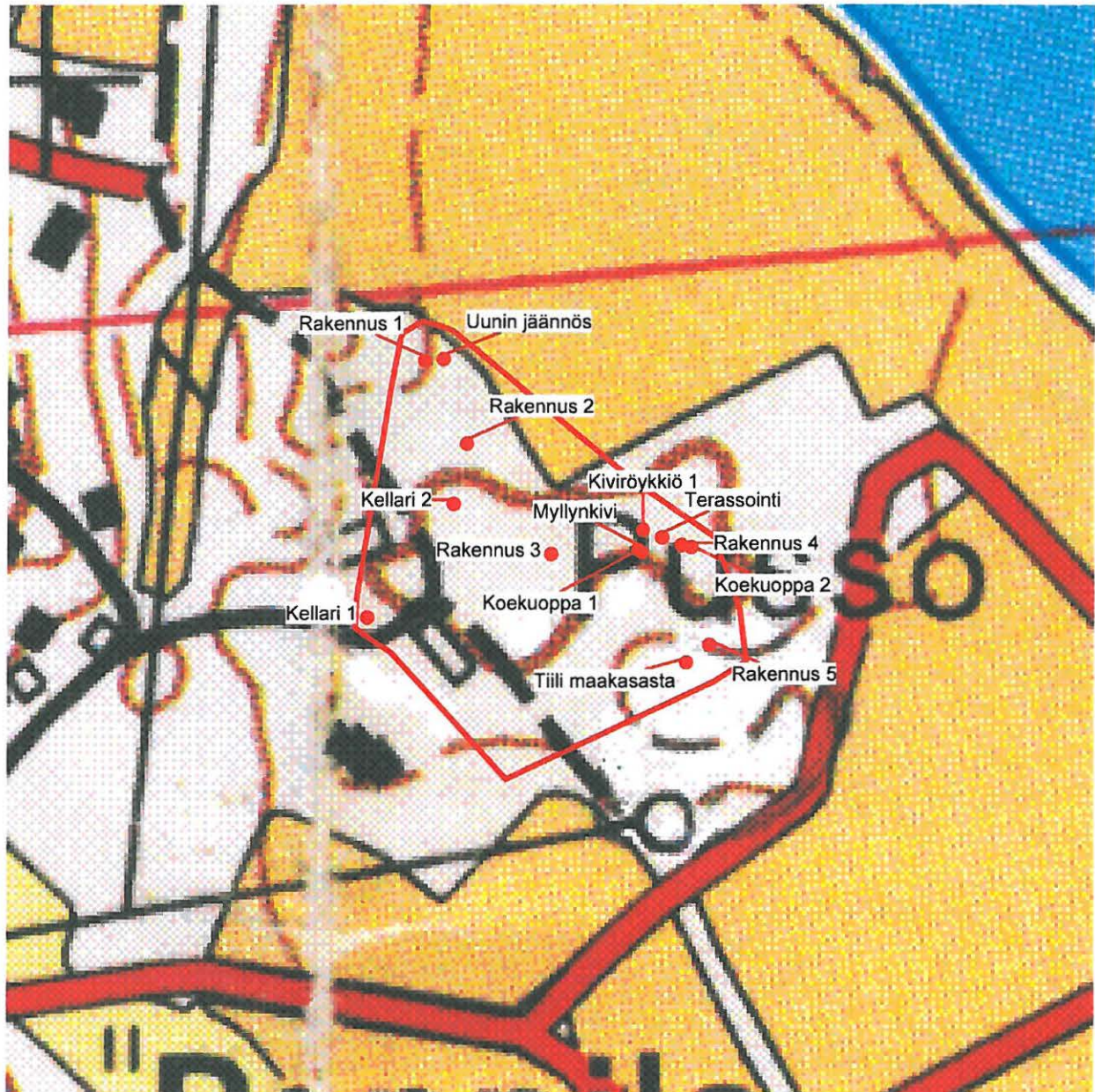


© Maanmittauslaitos, lupa nro 623/MML/11
Pohjakartta © Maanmittauslaitos lupanro 623/MML/11

Peruskarttaote

Kohteet on merkitty punaisella, niiden mukaan piirretty alue punaisella viivalla.

Mk 1:2 000



© Maanmittauslaitos, lupa nro 623/MML/11
Pohjakartta © Maanmittauslaitos lupanro 623/MML/11




Kellari 1.



Kellari 2.



Kellarin 2 eteinen ja oviaukko.



Rakennuksen 1 sijaintipaikka.



Rakennuksen 1 mahdollista seinälinjaa.



Mahdollinen uunin jäännös rakennuksen 1 vieressä.



Mahdollinen uunin jäännös rakennuksen 1 vieressä.



Rakennus 2.



Rakennus 3 (?)



Rakennus 4.



Rakennus 5.



Kiviröykkiö 1.



Myllynkivi.



Terassointi.



Koekuopan 1 itäseinämässä erottuu 18-30 cm syvyydessä tumma kulttuurikerros ja sen alla hiiliraita.



Koekuopan 2 hiilikerrosta.

2011

KM 38841

Kokemäki Kuoppala

KM 38841

Historiallisen ajan asuinpaikkalöytöjä, jotka FM Jouko Pukkila löysi Kokemäen Kuoppalan kylätontin tarkastuksen yhteydessä, ks. Jouko Pukkilan raporttia Satakunnan Museossa (kopio Museoviraston keskusarkistossa).

Diar. 15.7.2011.

1. Palanutta savea 2 kpl 0,8 g

Kaksi kellertävää savea olevaa palaneen saven palasta.

Palat löytyivät koekuopasta 1.

Suuremman mitat: pituus 11 mm, leveys 10 mm ja paksuus 5 mm.

2. Palanutta savea 2 kpl 3 g

Kaksi palaa kellertävää savea oleva palaneen saven palaa. Toisessa palassa on tasainen silattu pinta. Mahdollisesti tiiltä.

Palat löytyivät tuoreesta maakasasta rakennuksen jäännöksen 5 vierestä.

Suuremman mitat: pituus 17 mm, leveys 15 mm ja paksuus 10 mm.

Villiön kylätontti

Perustiedot

MJ-tyyppi: asuinpaikat
Tyyppin tarkenne: kylätontit
Rauhoitusluokka (ehdotus): 2/3
Ajoitus: historiallinen

Lukumäärä: 1
Peruskartta: 113412 Kokemäki

Koordinaatit: P=6801292 I=249554
z: 32,5-35 m mpy

Koordinaattiselite: Peruskartalta mitattu
Etäisyystieto: Kokemäen kirkosta 1,5 km luoteeseen

Inventointi 2011

Aika: 17.5.
Karttaotteet: Peruskarttaote

Kohdekuvaus

Tutkimuskertomus

Sijainti ja maasto:

Kokemäenjoen koillisrannalla Isoluotoa vastapäätä on sijainnut Villiön historiallinen kylätontti, joka nykyään on asuintalojen, puutarhan ja pellon kohdalla olevaa tasaista maastoa.

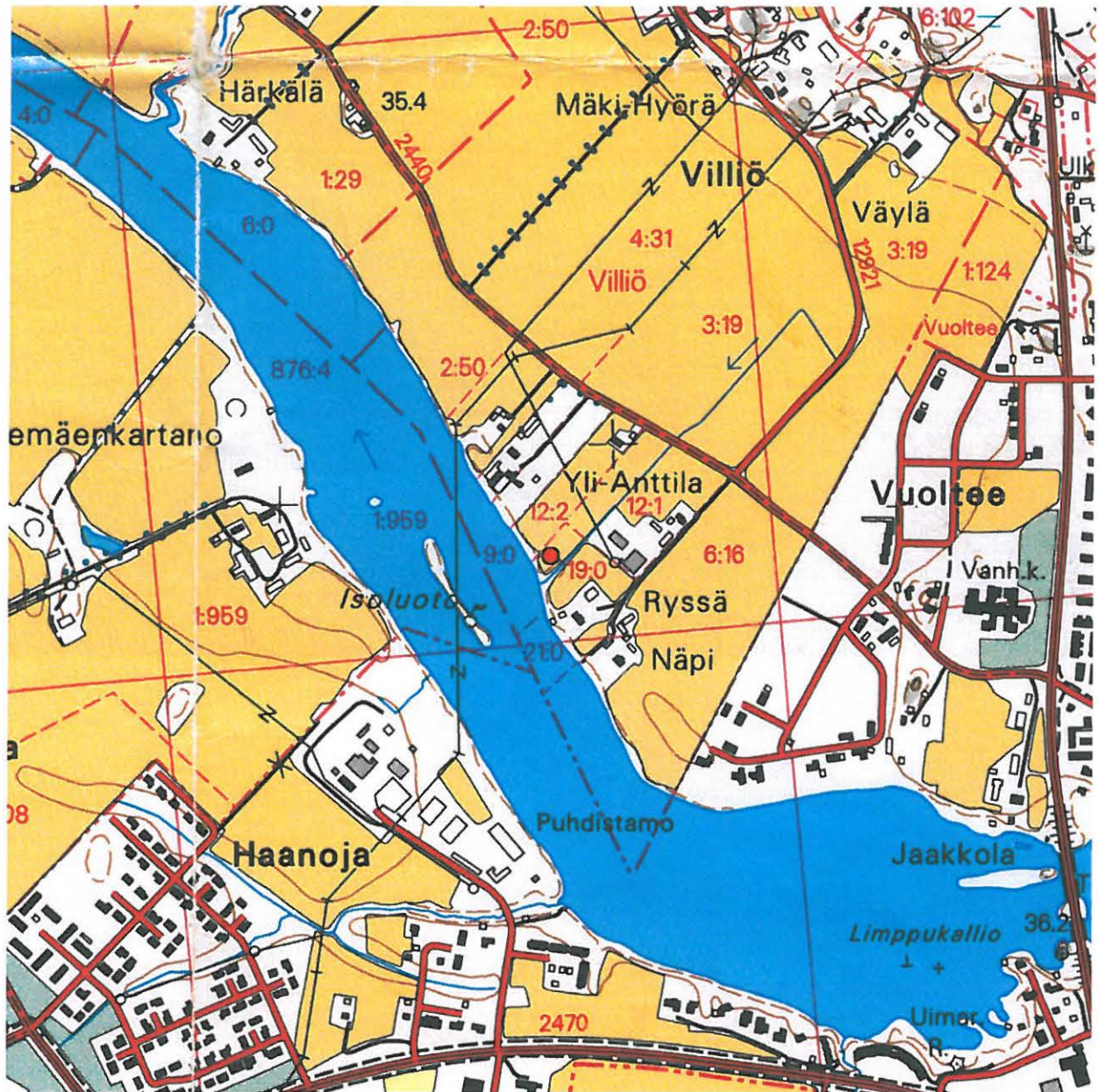
Kohteen kuvaus:

Alueella tehtiin silmämääräinen tarkastus, koska se on täysin asutuksen alla. Pikkuryssä –nimisestä talosta pohjoiseen ja luoteeseen sijaitseva entinen pelto oli nyt puutarhamaana. Sille oli kaivettu jokin aika sitten vesijohto, jonka umpeenluotu kaivanto oli ainoa, josta voitiin maan pintaa tarkastella. Kaivannon savisessa maassa näkyi tiilen paloja, mutta esinelöytöjä ei tehty.

Peruskarttaote

Kohde on merkitty punaisella pallolla

Mk 1:10 000



© Maanmittauslaitos, lupa nro 623/MML/11
Pohjakartta © Maanmittauslaitos lupanro 623/MML/11



Haistilan kylätontti

Perustiedot

MJ-tyyppi: asuinpaikat
Tyyppin tarkenne: kylätontit
Rauhoitusluokka (ehdotus): 2/3
Ajoitus: historiallinen

Lukumäärä: 1
Peruskartta: 113412 Kokemäki

Koordinaatit: P=6802003 I=249121
z: 32,5-35 m mpy

Koordinaattiselite: Peruskartalta mitattu tontin sisällä sijaitseva piste
Etäisyystieto: Kokemäen kirkosta 2,3 km luoteeseen

Inventointi 2011

Aika: 17.5.
Karttaotteet: Peruskarttaote

Kohdekuvaus

Tutkimuskertomus

Sijainti ja maasto:

Kokemäenjoen koillisrannalla hieman Kokemäenkartanosta luoteeseen on sijainnut Haistilan historiallinen kylätontti, joka nykyään on asuintalon tasaista ja hoidettua pihamaata.

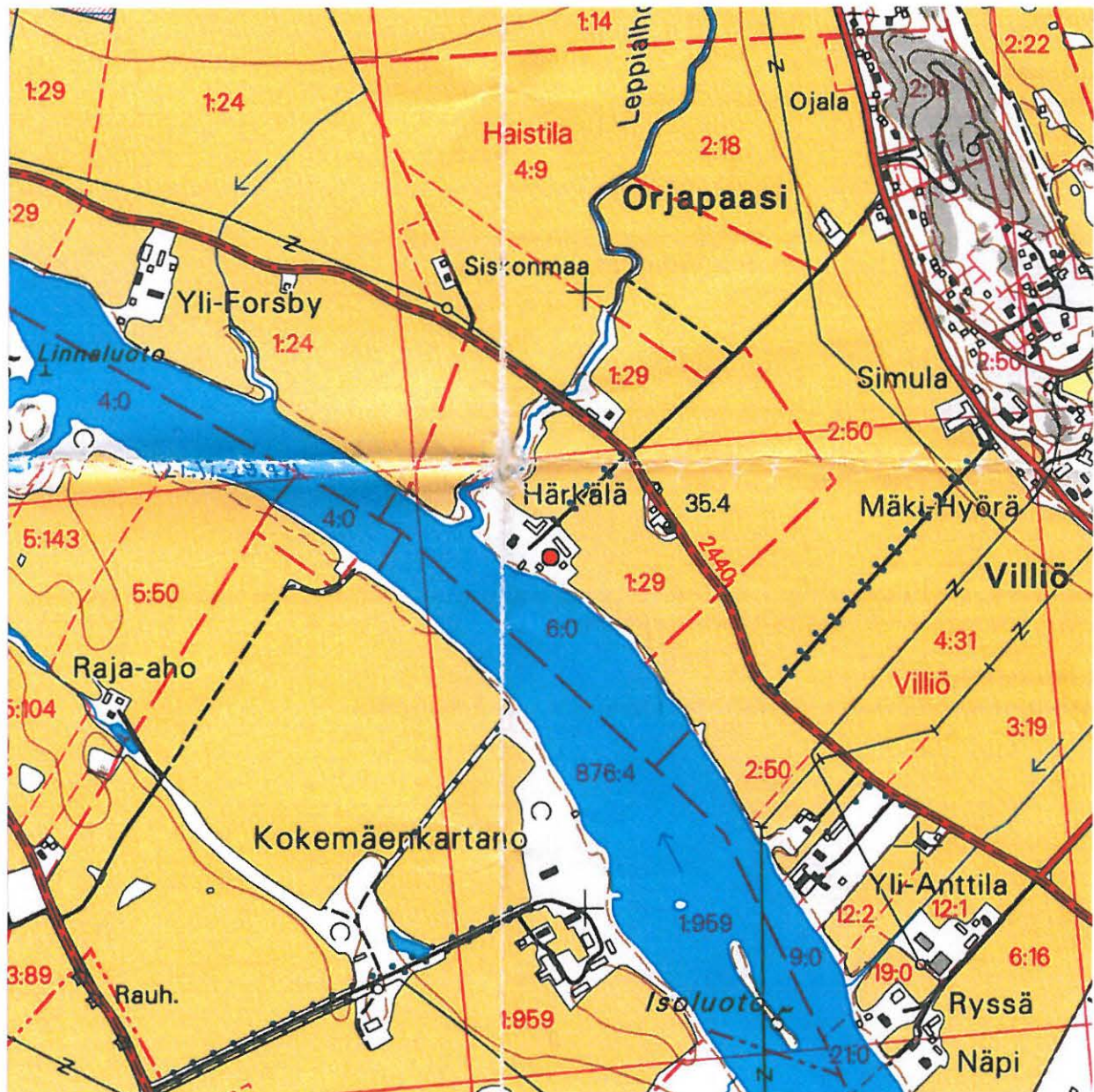
Kohteen kuvaus:

Hoidettuna alueena paikalla ei ollut nähtävissä kivijalkoja tai avointa maanpintaa.

Peruskarttaote

Kohde on merkitty punaisella pallolla

Mk 1:10 000



© Maanmittauslaitos, lupa nro 623/MML/11

Pohjakartta © Maanmittauslaitos lupanro 623/MML/11



Paistila

Perustiedot

MJ-tyyppi: asuinpaikat
Tyypin tarkenne: kyläpaikat
Rauhoitusluokka (ehdotus): 2
Ajoitus: historiallinen

Lukumäärä: 1
Peruskartta: 113412 Kokemäki

Koordinaatit: P=6801037 I=252251
z: 47,5 – 50 m mpy

Koordinaattiselite: Peruskartalta mitattu piste kylätontin sisäpuolella
Etäisyystieto: Kokemäen kirkosta 1,6 km itäkoilliseen

Inventointi 2011

Aika: Ei käyty
Karttaotteet: Peruskarttaote

Kohdekuvaus

Tutkimuskertomus

Sijainti ja maasto:

Kylätontti sijaitsee kartallikin selkeästi erottuvalla tasaisella maastonkohdalla Kokemäenjoen itärannalla, Köönikänmäen kalmiston itäkoillisella puolella metsämaastossa, jossa on äskettäin tehty metsätöitä.

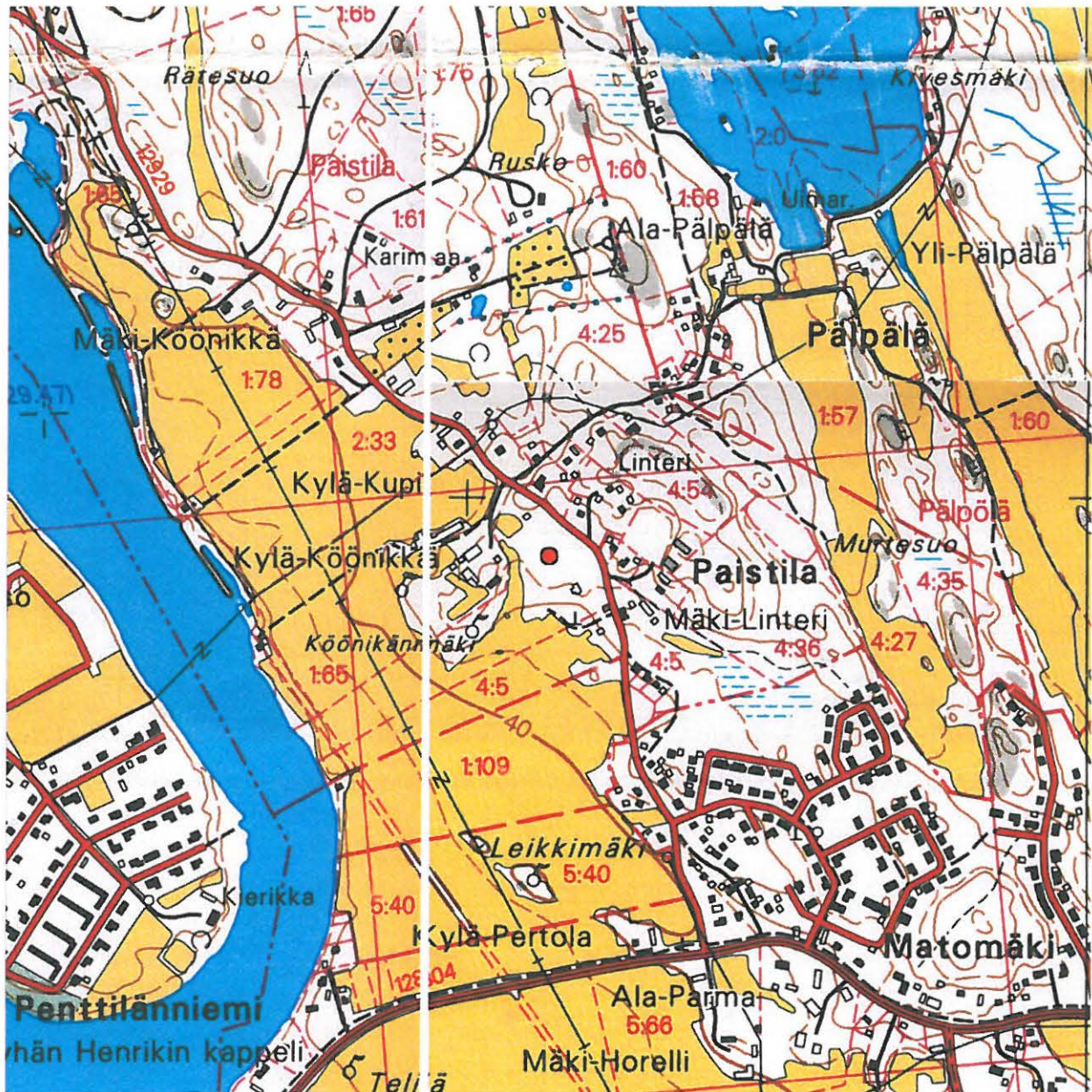
Kohteen kuvaus:

Kohteen ohi ainoastaan ajettiin, mutta silloinkin voitiin todeta, että alue oli rakentamaton ja metsätöissä hakkuujätteeseen peittynyt. Rakenteiden säilymiselle ovat edellytykset olemassa.

Peruskarttaote

Kohde on merkitty punaisella pallolla, inventointialue punaisella vinorasterilla

Mk 1:10 000



© Maanmittauslaitos, lupa nro 623/MML/11
Pohjakartta © Maanmittauslaitos lupanro 623/MML/11



Kruunun rekognosointiprikaatin piirtämä kartta 1800-luvun alkuvuosilta. Lähde: Emil Cedercreutzin museon kokoelmat.

Mäki-Ketalan rajamerkki

Perustiedot

MJ-tyyppi: rajamerkit
Rauhoitusluokka: 1/2
Ajoitus: historiallinen
Ajoitustarkenne: vuosi 1882

Lukumäärä: 1
Peruskartta: 113412 Kokemäki

Koordinaatit: P=6800179 I=252753
P(YKJ)=6803034 (YKJ)= 3252823
z:

Koordinaattiselite: GPS-mittaus
Etäisyystieto: Kokemäen kirkosta 2 km itään

Inventointi 2011

Aika: 18.5.
Karttaotteet: Peruskarttaote

Kohdekuvaus

Tutkimuskertomus

Sijainti ja maasto:

Pienen kumpareen reunassa laitumen takaisella, vetisen maastonkohdan keskellä sijaitseva kallio.

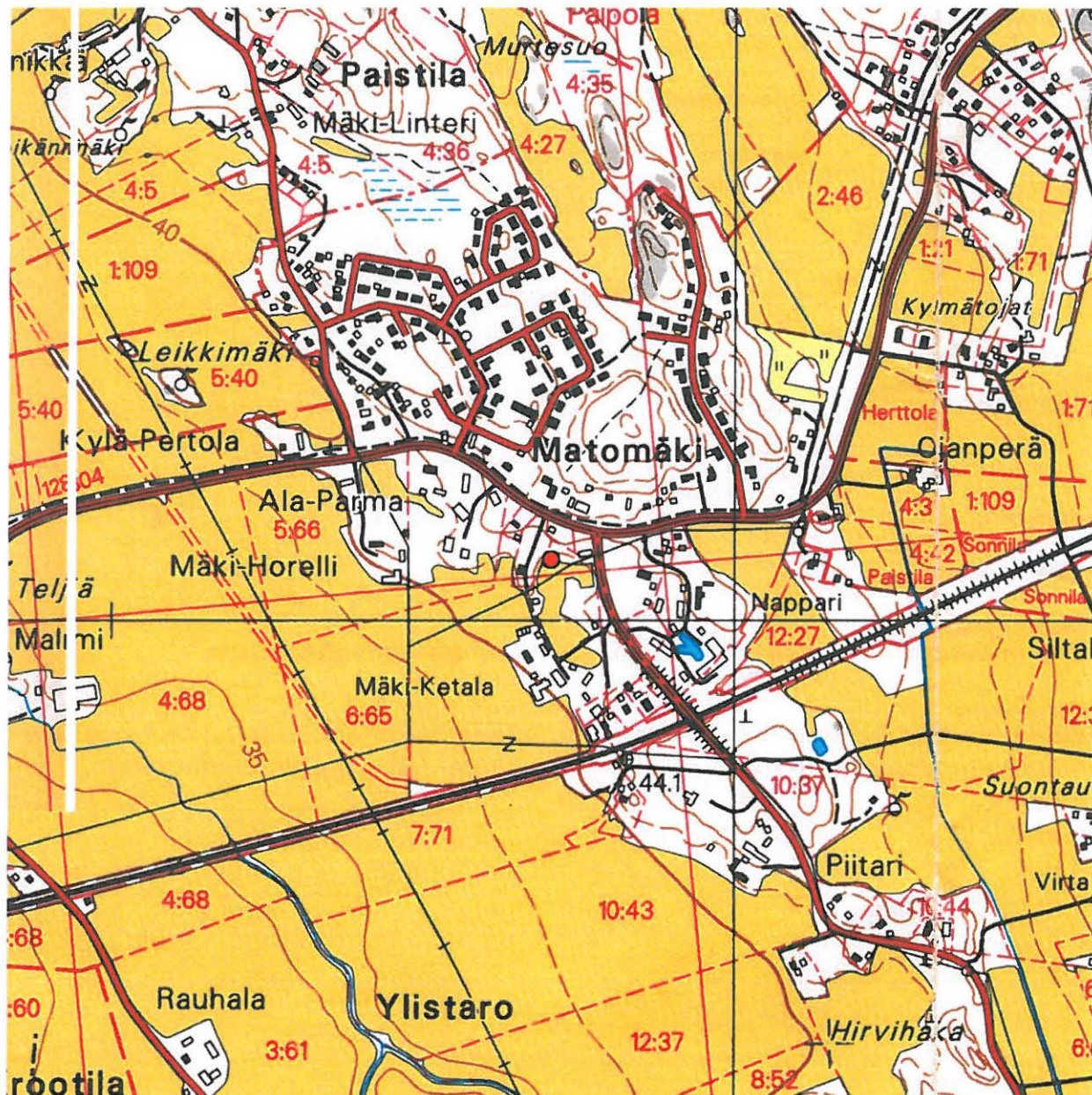
Kohteen kuvaus:

Rajamerkki on pienen rikkonaisen (lohkotun?) kallion laella. Kallioon on hakattu vuosiluku 1882 ja vuosiluvusta 50 cm eteläkaakkoon on risti, jonka sakarat osoittavat lounais-koillis- ja luode – kaakko –suuntiin. Keskellä on reikä.

Peruskarttaote

Kohde on merkitty punaisella pallolla, inventointialue punaisella vinorasterilla

Mk 1:10 000



© Maanmittauslaitos, lupa nro 623/MML/11
Pohjakartta © Maanmittauslaitos lupanro 623/MML/11





Ojalankallio

Perustiedot

MJ-tyyppi: työpaikat
Tyyppin tarkenne: louhokset
Rauhoitusluokka (ehdotus): 2/3
Ajoitus: historiallinen

Lukumäärä: 3
Peruskartta: 113412 Kokemäki

Koordinaatit: P=6798501 I=248477
z: 50-52,5 m

Koordinaattiselite: Peruskartalta mitattu kallion eteläpään koordinaatit
Etäisyystieto: Kokemäen kirkosta 3 km lounaaseen.

Inventointi 2011

Aika: 11.5.
Karttaotteet: Peruskarttaote

Kohdekuvaus

Tutkimuskertomus

Sijainti ja maasto:
Kallioista metsämaastoa.

Kohteen kuvaus:
Alueella havaittiin kolme muita selvempää merkkiä lähinnä kotitarpeiksi louhittua kohtaa kalliossa.

Louhos 1. Noin 15 x 15 m alalla kallioalueen eteläpäässä on louhosjälkiä: louhoskivikasoja, poranjälkisiä kiviä ja kalliota sekä pystysuora, noin 50-75 cm korkea portaittainen seinämä.

6798412/ 248482
6801266/3248550/
mittaustarkkuus +/- 5 m.

Toinen **louhos 2** on saman metsäisen kallioalueen laella. Se on runsaat 10 m pitkä polvekkeinen kallioseinä, jonka alapuolella on louhoskiviä. Poranjälkiä ei näkynyt.

6798500/ 248488
6801354/3248556
mittaustarkkuus +/- 5 m.

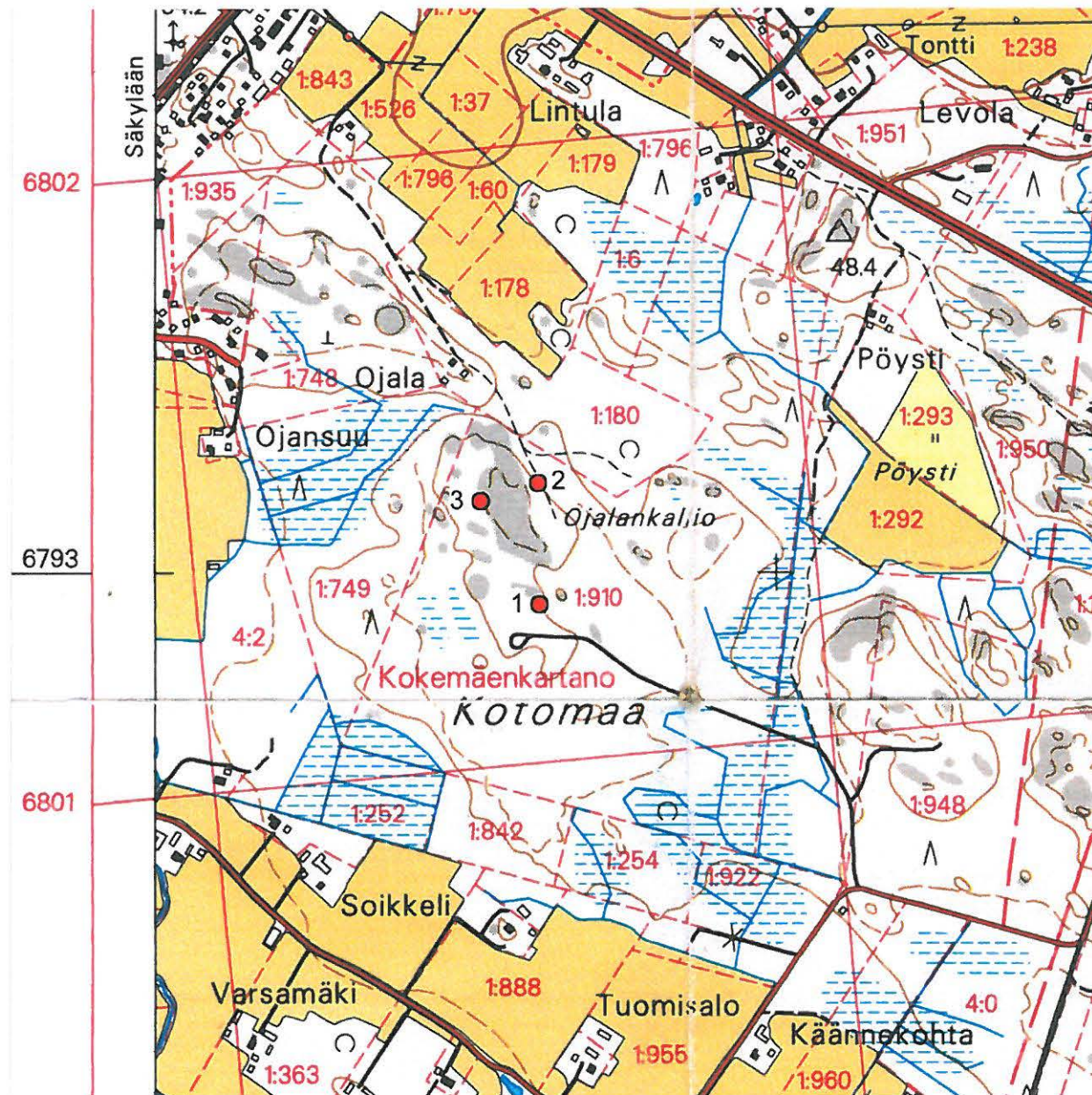
Louhos 3. Noin 4 m matkalla on porrasmaisesti 0,5 – 1,5 m korkea seinämä. Lyhyitä poranjälkiä.

6798587/ 248403
6801441/3248471/
mittaustarkkuus +/- 5 m.

Peruskarttaote

Kohteet on merkitty punaisella pallolla.

Mk 1:10 000



© Maanmittauslaitos, lupa nro 623/MML/11
Pohjakartta © Maanmittauslaitos lupanro 623/MML/11



Louhos 1



Louhos 2



Louhos 3.

Krootila

Perustiedot

MJ-tyyppi: löytöpaikat
Tyypin tarkenne: irtolöytöpaikat
Rauhoitusluokka (ehdotus): 3
Ajoitus: rautakautinen
Ajoitustarkenne: viikinki-ristiretkiaika

Lukumäärä:
Peruskartta: 113412 Kokemäki

Koordinaatit: P=6799201 I=251623
z: n. 35 m mpy

Koordinaattiselite: Muinaisjäännösrekisterin mukainen
Etäisyystieto: Kokemäen kirkosta 1,45 km kaakkoon

Inventointi 2011

Aika: 20.5.
Karttaotteet: Peruskarttaote

Kohdekuvaus

Tutkimuskertomus

Solki löydetty 1950-luvulla tässä kuvatulta alueelta. Soljen näytti ja sitä säilyttää löytäjän leski Margareta Matilainen, löytöpaikka selvisi Tommi Anttilan avulla.

Sijainti ja maasto:

Löytöpaikka on entistä peltoa Sonnilanjoen länsirannalla vanhaa kylätonttia vastapäätä. Nykyisin sillä on omakotitaloja.

Kohteen kuvaus:

Inventoinnin yhteydessä käytiin kuvaamassa hevosenkenkäsolki, joka ilmeisesti on löytynyt 1950-luvulla peltotöissä kartalle merkityltä alueelta. Löytäjän lesken mukaan löytöpaikalla oli havaittu pienikokoinen (kuvauksen mukaan runsas metri) hiilisen maan alue, josta ei soljen lisäksi löydetty mitään muuta.

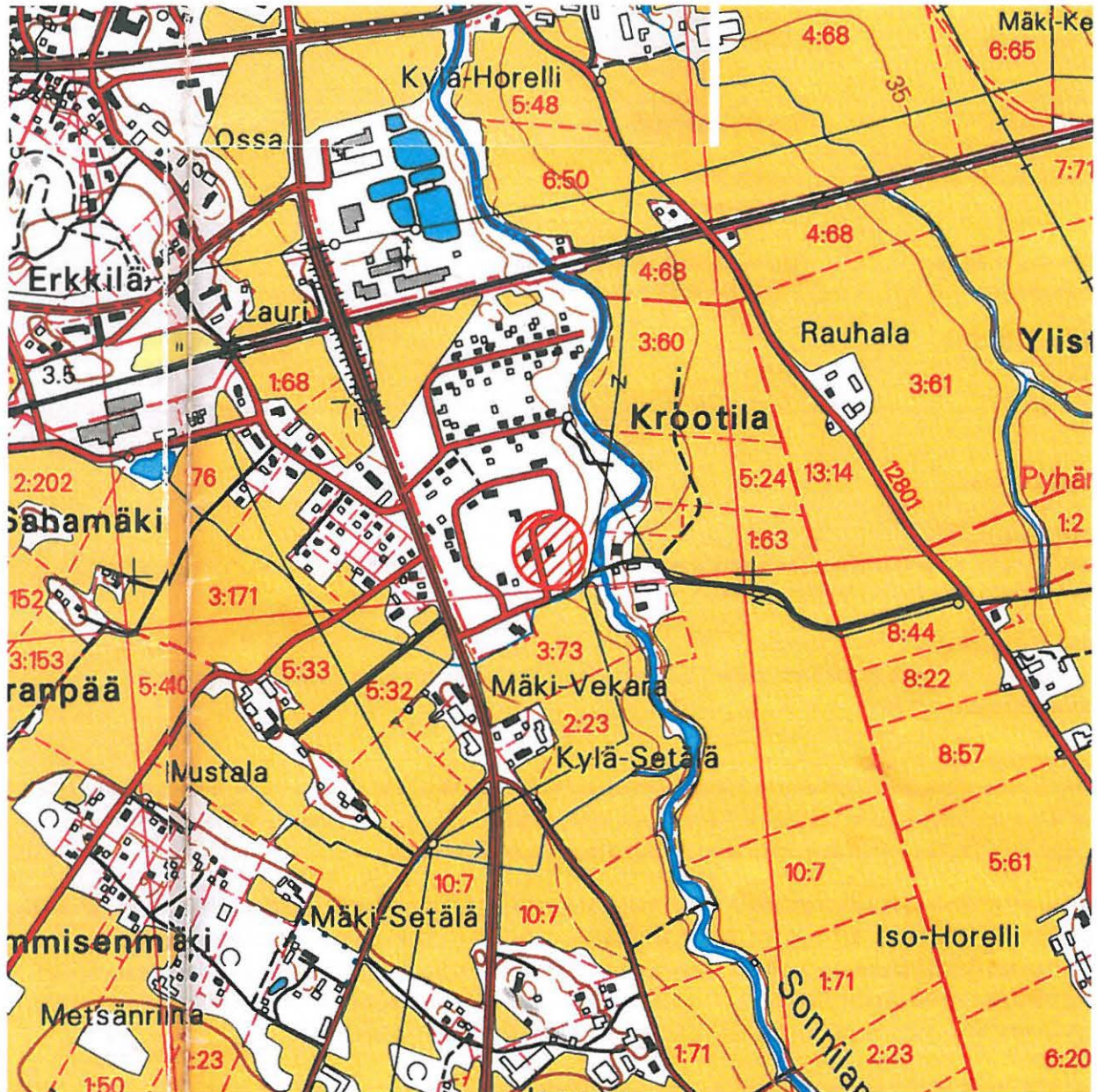
Soljen pyöreätköissä nupeissa on kolme pientä tappia kummassakin. Nuppeja yhdistää soljen selkäpuolella varras niin, että kehä on yhtenäinen. Kehä on päältä lievästi harjallinen, alapuoli on kourumainen ja sillä on vaaka-akselilla toisella reunalla kaksi, toisella yksi tappi. Niiden tarkoitus on ollut pidättää neulaa paikallaan. Neula puuttuu ja yläosassa on murtumajälki, mahdollisesti siitä on irronnut nuppi tai muu uloke. Esine vaikuttaa puolivalmisteelta. Solki on erittäin hyväkuntoinen, siinä mm. päiden nupeissa on näkyvissä alkuperäistä messinkipintaa.

Samalta peltoaukealta tunnetaan kolme muutakin yksittäisen rautakautisen esineen löytöpaikkaa. Satakunnan peruna oy:n löytöpaikka on arvioidusta löytöpaikasta puoli kilometriä pohjoiseen ja Vaimalan soljen löytöalue runsaat 800 m itäkoilliseen Sonnilanjoen toisella puolella. Yli-Parma on noin 1,3 km päässä pohjoiskoillisessa Leikkimäen kalmistokallion edustalla, tien toisella puolella.

Peruskarttaote

Soljen arvioitu löytöalue on merkitty punaisella vinorasterilla.

Mk 1:10 000



© Maanmittauslaitos, lupa nro 623/MML/11
Pohjakartta © Maanmittauslaitos lupanro 623/MML/11



Soljen oletettu löytöalue sijaitsee puiden takana olevan keltaisen omakotitalon seutuvilla.



